

Погодаю:

Погоджую:

Директор ЛСН  
«Вінницького регіонального  
лісового господарства»  
В.В. ЧухарНачальник Житомирського обласного  
управління лісового та мисливського господарства  
В.А. Сахнюк

Перелік  
заходів з поліпшення санітарного стану зліт  
ДП "Новоград-Волинське ДЛМГ" Житомирська область



Лісництво (урочище)	Номер кварталу	Номер виділу	Площа виділу, гектарів	Номер підвиділу	Площа підвиділу, гектарів		Склад	Вік, років	Повнота	Бонітет	середня висота, метрів	середній діаметр, сантиметрів	запас деревостану, куб. метрів на 1 гектар	Категорія захисності	Вид запланованих заходів	Причини призначення заходів	Орієнтовний запас деревини, що підлягає вирубуванню, куб. метрів на 1 га	Наявність рослин і тварин, занесених до Червоної книги України
					загальна	у тому числі площа, можлива для експлуатації												
1	2	3	4	5	6	7	8	9	10	11	12	13	14	15	16	17	18	19
Курчівське	7	1	10,5		10,5	10,5	10Сз	75	0,7	1	24	26	360	4	СРВ	Короїд верхівковий	25	немає
Курчівське	7	36	5,4	1	3,1	3,1	9Сз1Бп	90	0,7	1	26	30	350	4	СРВ	Короїд верхівковий	30	немає
Курчівське	7	38	0,3		0,3	0,3	10Сз+Бп	67	0,7	1	24	24	340	4	СРВ	Короїд верхівковий	40	немає
Курчівське	8	22	1,2		1,2	1,2	8Сз1Бп1Впч+Дз	59	0,8	1а	25	26	350	4	СРВ	Короїд верхівковий	30	немає
Курчівське	12	26	2,6	1	0,5	0,5	10Сз	67	0,8	1	24	24	400	4	СРВ	Короїд верхівковий	40	немає
Курчівське	12	37	8,3	1	0,5	0,5	8Сз1Дз1Бп+Гз+Ппд	65	0,7	1а	26	26	340	4	СРВ	Короїд верхівковий	25	немає
Курчівське	13	12	1		1	1	7Сз2Дз1Гз+Бп	67	0,8	1а	27	32	340	4	СРВ	Короїд верхівковий	27	немає
Курчівське	15	35	3		3	3	6Ппс1Дз1Сз1Бп1Ос	57	0,9	1б	26	26	470	4	СРВ	Короїд типограф	15	немає
Курчівське	19	13	8,6		8,6	8,6	10Сз	68	0,7	2	21	22	300	4	СРВ	Короїд верхівковий	25	немає
Курчівське	19	16	1,3		1,3	1,3	6Сз2Дз1Бп1Гз	80	0,7	1а	28	36	290	4	СРВ	Короїд верхівковий	25	немає
Курчівське	19	25	0,5		0,5	0,5	7Сз3Бп+Ос	75	0,7	1	23	30	250	4	СРВ	Короїд верхівковий	30	немає
Курчівське	19	35	0,7		0,7	0,7	10Сз	58	0,8	2	19	20	300	4	СРВ	Короїд верхівковий	35	немає
Курчівське	21	35	2		2	2	9Сз1Дз	120	0,6	2	26	36	290	3	СРВ	Короїд верхівковий	20	немає
Курчівське	25	9	4,3		4,3	4,3	6Сз3Бп1Дз+Ос	54	0,8	1а	22	24	230	4	СРВ	Короїд верхівковий	25	немає
Курчівське	32	10	0,9		0,9	0,9	7Сз2Дз1Бп	85	0,6	1а	29	40	320	4	СРВ	Короїд верхівковий	30	немає
Курчівське	33	46	1,5		1,5	1,5	9Сз1Бп	110	0,5	2	28	36	270	3	СРВ	Короїд верхівковий	25	немає
Курчівське	40	34	0,8		0,8	0,8	9Сз1Гз	84	0,7	1	28	32	350	2	СРВ	Короїд верхівковий	20	немає
Курчівське	41	44	7,2		7,2	7,2	7Сз3Бп	68	0,8	1	25	28	360	2	СРВ	Короїд верхівковий	25	немає
Курчівське	41	51	4,1		4,1	4,1	7Дз3Сз+Бп+Гз	140	0,5	2	28	40	270	2	СРВ	Короїд верхівковий	25	немає
Курчівське	43	18	0,4		0,4	0,4	7Сз1Дз1Бп1Ос	67	0,7	1а	26	30	360	4	СРВ	Короїд верхівковий	25	немає
Курчівське	43	32	2,5		2,5	2,5	4Ос2Сз2Дз2Бп	65	0,8	2	23	26	310	3	СРВ	Короїд верхівковий	25	немає
Курчівське	43	54	2,3		2,3	2,3	8Сз1Дз1Бп	68	0,8	1	22	24	310	3	СРВ	Короїд верхівковий	25	немає
Курчівське	51	2	0,7		0,7	0,7	8Гз1Дз1Сз	40	0,8	2	17	14	170	4	СРВ	Короїд верхівковий	25	немає
Курчівське	51	10	0,8		0,8	0,8	10Сз	71	0,8	1а	28	36	500	4	СРВ	Короїд верхівковий	30	немає
Курчівське	51	14	1,7	2	0,7	0,7	6Сз1Дз2Гз1Впч+Ос	90	0,8	1а	30	44	340	4	СРВ	Короїд верхівковий	20	немає
Курчівське	51	16	6,1	2	1	1	9Сз1Бп+Ос	66	0,8	1	24	26	350	4	СРВ	Короїд верхівковий	25	немає



1	2	3	4	5	6	7	8	9	10	11	12	13	14	15	16	17	18	19
Курчицьке	51	33	5,4	1	1,5	1,5	8Сз2Дз+Бп	78	0,7	1	26	32	330	4	СРВ	Короїд верхівковий	30	немає
Курчицьке	52	16	2,5		2,5	2,5	4Сз3Дз2Бп1Ос	70	0,7	1	25	30	300	4	СРВ	Короїд верхівковий	20	немає
Курчицьке	52	18	4,1	1	2	2	6Сз3Дз1Бп+Ос	66	0,8	1а	25	28	350	4	СРВ	Короїд верхівковий	25	немає
Курчицьке	52	54	0,7		0,7	0,7	6Дз2Сз1Ос1Бп+Гз	85	0,7	2	24	26	290	3	СРВ	Короїд верхівковий	20	немає
Курчицьке	Всього СРВ:				67,1	67,1												
Малоцвілянське	12	9	4,1		4,1	4,1	7Сз3Дз+Яле	76	0,8	1а	27	36	420	4	СРВ	Короїд верхівковий	15	немає
Малоцвілянське	13	39	1,3		1,3	1,3	6Сз3Бп1Дз+Гз+Влч	79	0,8	1а	30	48	440	4	СРВ	Короїд верхівковий	15	немає
Малоцвілянське	13	42	0,9		0,9	0,9	10Сз+Дз	91	0,6	1	29	40	400	4	СРВ	Короїд верхівковий	15	немає
Малоцвілянське	17	10	0,8		0,8	0,8	10Сз	89	0,7	1	28	32	400	4	СРВ	Короїд верхівковий	15	немає
Малоцвілянське	29	1	6,6		6,6	6,6	8Сз1Бп1Влч+Гз	53	0,8	1а	23	26	340	4	СРВ	Короїд верхівковий	30	немає
Малоцвілянське	30	5	4,4		4,4	4,4	8Сз1Дз1Гз	53	0,7	1в	28	32	370	4	СРВ	Короїд верхівковий	20	немає
Малоцвілянське	30	17	8,7		8,7	8,7	10Сз+Бп	60	0,8	1а	26	28	460	4	СРВ	Короїд верхівковий	20	немає
Малоцвілянське	31	17	2,8		2,8	2,8	9Сз1Бп+Дз	75	0,7	1	25	32	320	4	СРВ	Короїд верхівковий	15	немає
Малоцвілянське	34	9	0,5		0,5	0,5	10Сз+Бп+Дз	80	0,7	1	25	28	380	3	СРВ	Короїд верхівковий	15	немає
Малоцвілянське	37	6	11		11	11	9Сз1Бп+Дз	75	0,8	1а	27	32	420	4	СРВ	Короїд верхівковий	15	немає
Малоцвілянське	37	14	1,2		1,2	1,2	10Сз+Бп	64	0,7	1	23	28	340	4	СРВ	Короїд верхівковий	15	немає
Малоцвілянське	37	15	5,5		5,5	5,5	8Сз2Бп	73	0,6	1	26	30	300	4	СРВ	Короїд верхівковий	15	немає
Малоцвілянське	37	20	2,7		2,7	2,7	9Сз1Бп	75	0,7	2	21	28	300	4	СРВ	Короїд верхівковий	15	немає
Малоцвілянське	41	21	1,2		1,2	1,2	10Сз	59	0,7	1	21	22	330	4	СРВ	Короїд верхівковий	15	немає
Малоцвілянське	44	43	1		1	1	10Сз	65	0,7	1	22	22	320	4	СРВ	Короїд верхівковий	15	немає
Малоцвілянське	46	11	5,6		5,6	5,6	10Сз	79	0,6	1а	28	32	380	4	СРВ	Короїд верхівковий	20	немає
Малоцвілянське	46	20	0,5		0,5	0,5	10Сз+Влч	78	0,6	1а	29	32	400	4	СРВ	Короїд верхівковий	15	немає
Малоцвілянське	47	17	0,4		0,4	0,4	10Сз	79	0,7	1а	30	32	450	4	СРВ	Короїд верхівковий	15	немає
Малоцвілянське	48	11	0,6		0,6	0,6	10Сз	79	0,7	1	27	36	430	3	СРВ	Короїд верхівковий	15	немає
Малоцвілянське	48	39	1,8		1,8	1,8	10Сз	78	0,7	1	26	32	360	3	СРВ	Короїд верхівковий	15	немає
Малоцвілянське	49	3	1,3		1,3	1,3	10Сз	78	0,8	1	29	36	530	3	СРВ	Короїд верхівковий	20	немає
Малоцвілянське	49	9	1,3		1,3	1,3	4Сз(56)3Сз(80)2Бп1Влч	56	0,7	1а	22	26	270	3	СРВ	Короїд верхівковий	20	немає
Малоцвілянське	49	10	1,4		1,4	1,4	10Сз+Дз	79	0,8	1а	30	36	550	3	СРВ	Короїд верхівковий	20	немає
Малоцвілянське	49	18	1		1	1	10Сз	71	0,7	1	22	26	320	3	СРВ	Короїд верхівковий	15	немає
Малоцвілянське	49	19	4		4	4	10Сз	69	0,7	2	21	26	290	3	СРВ	Короїд верхівковий	15	немає
Малоцвілянське	49	28	0,3		0,3	0,3	9Сз1Бп	79	0,7	1	24	32	330	3	СРВ	Короїд верхівковий	15	немає
Малоцвілянське	50	17	0,7		0,7	0,7	10Сз+Бп	50	0,6	1а	24	32	310	4	СРВ	Короїд верхівковий	15	немає
Малоцвілянське	50	35	4		4	4	10Сз	76	0,6	2	22	26	280	4	СРВ	Короїд верхівковий	15	немає
Малоцвілянське	50	36	2,9		2,9	2,9	10Сз	76	0,6	1	23	28	280	4	СРВ	Короїд верхівковий	15	немає
Малоцвілянське	51	14	1,5		1,5	1,5	9Сз1Бп	85	0,7	1	26	32	360	4	СРВ	Короїд верхівковий	15	немає
Малоцвілянське	51	15	1,5		1,5	1,5	10Сз	65	0,8	3	17	20	230	4	СРВ	Короїд верхівковий	15	немає
Малоцвілянське	52	1	2,5		2,5	2,5	10Сз	76	0,7	1	23	30	320	3	СРВ	Короїд верхівковий	15	немає
Малоцвілянське	52	7	1,2		1,2	1,2	10Сз	64	0,5	2	20	28	200	3	СРВ	Короїд верхівковий	15	немає
Малоцвілянське	52	9	1,8		1,8	1,8	10Сз	76	0,8	2	22	28	330	3	СРВ	Короїд верхівковий	15	немає
Малоцвілянське	52	17	1,7		1,7	1,7	10Сз+Бп	66	0,6	2	20	26	240	4	СРВ	Короїд верхівковий	15	немає
Малоцвілянське	52	18	0,3		0,3	0,3	10Сз	66	0,8	2	18	20	280	4	СРВ	Короїд верхівковий	20	немає
Малоцвілянське	52	20	1,6		1,6	1,6	10Сз	76	0,7	1	23	28	310	4	СРВ	Короїд верхівковий	20	немає
Малоцвілянське	52	25	10,8		10,8	10,8	10Сз	76	0,7	2	22	28	300	4	СРВ	Короїд верхівковий	10	немає



1	2	3	4	5	6	7	8	9	10	11	12	13	14	15	16	17	18	19
Малоцвілянське	52	26	0,5		0,5	0,5	10Сз+Бп	66	0,6	2	18	24	210	4	СРВ	Короїд верхівковий	15	немає
Малоцвілянське	52	35	0,7		0,7	0,7	10Сз	76	0,7	2	22	28	300	3	СРВ	Короїд верхівковий	15	немає
Малоцвілянське	55	2	1,9		1,9	1,9	9Сз1Бп	51	0,7	16	24	28	350	4	СРВ	Короїд верхівковий	15	немає
Малоцвілянське	55	10	1,4		1,4	1,4	10Сз	67	0,5	16	28	30	320	4	СРВ	Короїд верхівковий	15	немає
Малоцвілянське	57	14	0,9		0,9	0,9	9Сз1Дз+Сб	69	0,6	1а	28	32	360	4	СРВ	Короїд верхівковий	15	немає
Малоцвілянське	62	15	6,8		6,8	6,8	7Сз2Бп1Дз	69	0,7	1	24	26	320	4	СРВ	Короїд верхівковий	15	немає
Малоцвілянське	69	19	0,7		0,7	0,7	9Сз1Бп+Дз	57	0,8	1а	25	26	420	4	СРВ	Короїд верхівковий	15	немає
Малоцвілянське	69	35	1		1	1	8Сз2Дз	56	0,5	16	27	28	250	4	СРВ	Короїд верхівковий	15	немає
Малоцвілянське	70	35	3,7		3,7	3,7	7Дз2Сз1Бп+Ос	75	0,7	1	25	28	290	4	СРВ	Короїд верхівковий	15	немає
Малоцвілянське	Всього СРВ:				119,0	119,0												
Нов-Волинське	1	26	2		2	2	10Сз+Дз	57	0,6	1а	23	28	300	4	СРВ	Короїд верхівковий	20	немає
Нов-Волинське	2	6	2		2	2	10Сз+Бп	69	0,8	1	24	28	410	4	СРВ	Короїд верхівковий	15	немає
Нов-Волинське	5	4	1,9	4	0,6	0,6	9Сз1Бп+Дз	80	0,7	1	25	32	370	4	СРВ	Короїд верхівковий	20	немає
Нов-Волинське	8	2	2,3	2	1,8	1,8	8Сз1Дз1Бп	55	0,6	1а	24	28	300	4	СРВ	Короїд верхівковий	15	немає
Нов-Волинське	9	13	10	3	3	3	9Сз1Бп	81	0,7	1	26	30	390	4	СРВ	Короїд верхівковий	15	немає
Нов-Волинське	11	3	0,4		0,4	0,4	6Сз2Дз2Бп	52	0,6	1а	21	24	210	4	СРВ	Короїд верхівковий	15	немає
Нов-Волинське	12	8	1		1	1	10Сз+Дз+Ос	65	0,6	1а	25	30	330	4	СРВ	Короїд верхівковий	15	немає
Нов-Волинське	13	6	6,2	1	2	2	7Сз3Яле+Дз+Бп	56	0,7	16	25	30	390	4	СРВ	Короїд типограф	20	немає
Нов-Волинське	14	3	1,2		1,2	1,2	4Дз2Бп2Ос2Влч	70	0,7	2	23	28	280	4	СРВ	Вітровал	15	немає
Нов-Волинське	17	2	1,2		1,2	1,2	10Сз+Дз	48	0,8	1	18	22	280	4	СРВ	Короїд верхівковий	15	немає
Нов-Волинське	19	6	2		2	2	4Сз3Дз3Бп+Ос	90	0,5	1	28	36	230	4	СРВ	Короїд верхівковий	20	немає
Нов-Волинське	20	29	7,5	1	3,5	3,5	10Сз+Дз+Бп	71	0,7	1	24	28	360	4	СРВ	Короїд верхівковий	15	немає
Нов-Волинське	21	26	0,7		0,7	0,7	6Дз1Сз1Бп2Ос	80	0,6	2	25	32	270	3	СРВ	Короїд верхівковий	15	немає
Нов-Волинське	21	27	1		1	1	5Сз2Дз2Бп1Ос	120	0,6	2	26	44	290	3	СРВ	Короїд верхівковий	25	немає
Нов-Волинське	22	28	3,6		3,6	3,6	3Сз2Дз3Влч1Бп1Ос	80	0,6	1	25	32	250	3	СРВ	Короїд верхівковий	15	немає
Нов-Волинське	22	29	2,4		2,4	2,4	4Сз2Дз2Бп2Ос	75	0,6	1	26	32	290	3	СРВ	Короїд верхівковий	20	немає
Нов-Волинське	22	34	4,6		4,6	4,6	10Сз+Бп	75	0,7	1а	27	32	410	3	СРВ	Короїд верхівковий	15	немає
Нов-Волинське	23	1	2,5		2,5	2,5	4Дз2Сз2Бп2Ос	95	0,6	2	25	32	270	3	СРВ	Короїд верхівковий	20	немає
Нов-Волинське	25	2	1,2		1,2	1,2	10Сз+Бп	73	0,6	1	24	32	320	4	СРВ	Короїд верхівковий	15	немає
Нов-Волинське	26	6	0,7		0,7	0,7	6Дз2Бп2Ос	60	0,7	2	22	26	250	4	СРВ	Вітровал	15	немає
Нов-Волинське	31	1	2,2		2,2	2,2	7Сз3Бп	85	0,6	1	26	36	280	2	СРВ	Короїд верхівковий	15	немає
Нов-Волинське	31	24	1		1	1	9Сз1Дз	56	0,6	1а	22	28	270	2	СРВ	Короїд верхівковий	20	немає
Нов-Волинське	35	29	1,3		1,3	1,3	10Сз+Бп	100	0,5	1	27	40	300	2	СРВ	Короїд верхівковий	15	немає
Нов-Волинське	36	9	1,2		1,2	1,2	10Сз+Бп	91	0,6	1	27	36	370	2	СРВ	Короїд верхівковий	15	немає
Нов-Волинське	37	4	0,8		0,8	0,8	10Сз+Бп	70	0,7	1а	27	32	410	2	СРВ	Короїд верхівковий	15	немає
Нов-Волинське	37	21	1		1	1	10Сз	91	0,5	1	27	36	300	2	СРВ	Короїд верхівковий	15	немає
Нов-Волинське	40	14	1,3		1,3	1,3	10Влч+Дз+Бп	75	0,6	2	24	28	260	2	СРВ	Вітровал	15	немає
Нов-Волинське	40	15	1,3		1,3	1,3	6Влч2Бп1Дз1Сз+Ос	80	0,5	1	26	32	230	2	СРВ	Вітровал	15	немає
Нов-Волинське	41	15	9,7		9,7	9,7	5Сз2Дз3Бп+Ос	90	0,6	1	27	36	280	2	СРВ	Короїд верхівковий	15	немає
Нов-Волинське	54	21	7,8	1	3	3	10Сз+Бп	80	0,7	1	25	28	380	4	СРВ	Короїд верхівковий	15	немає
Нов-Волинське	55	20	1		1	1	10Сз	80	0,6	1	26	32	340	4	СРВ	Короїд верхівковий	15	немає
Нов-Волинське	55	27	0,7		0,7	0,7	6Сз4Бп+Дз	85	0,5	1	27	32	240	4	СРВ	Короїд верхівковий	15	немає
Нов-Волинське	58	42	0,8		0,8	0,8	7Сз2Бп1Влч	70	0,6	1а	27	36	330	4	СРВ	Короїд верхівковий	20	немає



1	2	3	4	5	6	7	8	9	10	11	12	13	14	15	16	17	18	19
Нов-Волинське	63	15	0,9		0,9	0,9	4Бп2Ос2Дз2Сз	60	0,6	1	25	28	250	4	CPB	Вітровал	15	немає
Нов-Волинське	64	21	1,6		1,6	1,6	6Сз2Дз2Бп	80	0,6	1	25	32	260	4	CPB	Короїд верхівковий	15	немає
Нов-Волинське	69	4	0,6		0,6	0,6	10Сз+Бп	81	0,7	1	25	32	390	4	CPB	Короїд верхівковий	15	немає
Нов-Волинське	70	4	1,1		1,1	1,1	6Сз1Дз3Бп	85	0,6	1	28	36	300	4	CPB	Короїд верхівковий	15	немає
Нов-Волинське	70	14	0,8		0,8	0,8	7Сз3Бп+Дз	60	0,7	1а	24	28	290	4	CPB	Короїд верхівковий	20	немає
Нов-Волинське	71	18	0,7		0,7	0,7	9Сз1Бп	66	0,6	1а	27	32	350	4	CPB	Короїд верхівковий	15	немає
Нов-Волинське	72	10	2,8		2,8	2,8	10Сз	60	0,6	1а	26	32	350	4	CPB	Короїд верхівковий	15	немає
Нов-Волинське	73	14	1,1		1,1	1,1	10Сз+Бп	65	0,6	1а	25	28	330	4	CPB	Короїд верхівковий	15	немає
Нов-Волинське	74	10	2,2		2,2	2,2	10Сз	60	0,6	1а	25	28	320	4	CPB	Короїд верхівковий	15	немає
Нов-Волинське	74	12	8		8	8	6Сз2Дз2Бп+Ос	70	0,6	1а	27	32	290	4	CPB	Короїд верхівковий	20	немає
Нов-Волинське	76	11	0,6		0,6	0,6	10Сз+Бп+Дз	48	0,7	1а	21	24	300	4	CPB	Короїд верхівковий	15	немає
Нов-Волинське	87	5	0,3		0,3	0,3	8Сз2Дз	62	0,6	1а	25	28	300	4	CPB	Короїд верхівковий	15	немає
Нов-Волинське	95	3	3,6		3,6	3,6	10Сз	56	0,7	1	20	24	280	2	CPB	Короїд верхівковий	15	немає
Нов-Волинське	96	13	13	1	5	5	10Сз	59	0,8	1а	24	32	400	2	CPB	Короїд верхівковий	15	немає
Нов-Волинське	97	1	16	2	5	5	10Сз	63	0,7	1	21	26	300	2	CPB	Короїд верхівковий	15	немає
Нов-Волинське	Всього CPB:				97,0	97,0												
Пилиповецьке	17	20	3,8		3,8	3,8	9СзК1Яле+Дз	62	0,6	1а	28	32	380	4	CPB	Короїд верхівковий	20	немає
Пилиповецьке	22	15	1,4		1,4	1,4	10Сз	57	0,7	1а	25	28	380	4	CPB	Вітровал	15	немає
Пилиповецьке	22	16	2		2	2	6Бп2Ос1Дз1Сз	80	0,6	2	24	28	210	4	CPB	Вітровал	40	немає
Пилиповецьке	26	4	2		2	2	9Сз1Яле	57	0,7	1а	26	32	400	4	CPB	Короїд верхівковий	25	немає
Пилиповецьке	26	10	0,6		0,6	0,6	10Сз+Яле+Дз	58	0,6	1а	27	32	350	4	CPB	Короїд верхівковий	15	немає
Пилиповецьке	28	6	2,8		2,8	2,8	3Дз3Влч2Бп2Ос+Яз	85	0,5	1	25	32	240	4	CPB	Вітровал	20	немає
Пилиповецьке	38	1	12,5	1	5	5	7Сз3Дз+Мде+Яле	64	0,6	1а	27	28	330	4	CPB	короїд верхівковий	20	немає
Пилиповецьке	40	3	5,9		5,9	5,9	6Бп3Ос1Влч+Сз+Гз	90	0,6	1	28	32	270	4	CPB	Вітровал	35	немає
Пилиповецьке	43	14	2,3		2,3	2,3	6Лпд1Дз1Яз1Гз1Влч+Ос	75	0,8	2	24	26	320	4	CPB	Вітровал	10	немає
Пилиповецьке	47	23	0,3		0,3	0,3	10Сз+Яле+Дз	70	0,5	1а	26	32	290	4	CPB	Вітровал	15	немає
Пилиповецьке	51	5	3		3	3	3Дз3Бп1Ос3Влч	49	0,7	1	20	24	230	4	CPB	Вітровал	10	немає
Пилиповецьке	51	8	1,2		1,2	1,2	6Влч4Бп+Яз+Яле	45	0,8	1	21	22	250	4	CPB	вітровал	10	немає
Пилиповецьке	58	15	3		3	3	6Дз2Яле2Яз	60	0,5	1а	23	26	240	3	CPB	Вітровал	10	немає
Пилиповецьке	59	14	6,2		6,2	6,2	8Дз2Бп+Гз+Яле	79	0,6	1	25	32	270	4	CPB	короїд типограф	10	немає
Пилиповецьке	63	4	12	1	4	4	7Дз1Яле2Влч+Яз	61	0,5	1а	23	28	220	4	CPB	Вітровал	10	немає
Пилиповецьке	63	10	3		3	3	10Дз+Яз+Гз+Влч	81	0,6	1	26	36	290	4	CPB	Вітровал	15	немає
Пилиповецьке	63	14	2,2		2,2	2,2	10Влч+Дз+Яз+Бп	40	0,8	1	20	22	240	4	CPB	Вітровал	10	немає
Пилиповецьке	64	4	4,6		4,6	4,6	4Дз2Яз1Яле2Влч1Ос+Бп	60	0,6	1	22	26	270	4	CPB	Вітровал	10	немає
Пилиповецьке	Всього CPB:				53,3	53,3												
Пишівське	1	7	5,8		5,8	5,8	6Сз2Дз2Яле	61	0,8	1а	28	32	420	4	CPB	Короїд верхівковий	15	немає
Пишівське	6	10	3,2		3,2	3,2	6Сз3Бп1Дз	100	0,7	1	30	44	360	4	CPB	Короїд верхівковий	20	немає
Пишівське	6	14	1,5		1,5	1,5	3Сз3Яле2Влч2Бп+Дз	60	0,8	1а	26	28	380	4	CPB	Короїд верхівковий	15	немає
Пишівське	15	3	2,3		2,3	2,3	4Сз4Дз2Бп	69	0,6	1а	30	36	300	4	CPB	Короїд верхівковий	15	немає
Пишівське	20	25	6,5	2	3,9	3,9	6Яле4Дз	56	0,6	1а	28	28	330	4	CPB	Короїд типограф	15	немає
Пишівське	20	31	6,4		6,4	6,4	9Сз1Дз	69	0,7	1а	28	32	420	4	CPB	Короїд верхівковий	20	немає
Пишівське	23	3	29,7	1	3,0	3,0	6Дз2Бп2Ос	75	0,6	2	20	22	190	4	CPB	Вітровал	15	немає
Пишівське	25	14	0,8		0,8	0,8	8Сз2Яле	57	0,6	1а	30	27	380	4	CPB	Короїд типограф	15	немає
Пишівське	25	16	4		4,0	4,0	4Дз3Сз2Бп1Влч+Ос	90	0,5	2	25	26	230	4	CPB	Короїд верхівковий	15	немає



1	2	3	4	5	6	7	8	9	10	11	12	13	14	15	16	17	18	19
Пищівське	29	19	12,1	1	3,0	3,0	3Дз3Ос2Бп1Гз1Сз	80	0,6	1	26	28	260	4	CPB	Вітровал	15	немає
Пищівське	38	8	3,6		3,6	3,6	7Сз3Дз	71	0,7	16	29	36	400	3	CPB	Короїд верхівковий	15	немає
Пищівське	38	18	0,9		0,9	0,9	5Сз5Дз	62	0,5	1а	26	30	230	4	CPB	Короїд верхівковий	15	немає
Пищівське	38	27	13,3	1	3,0	3,0	7Сз2Дз1Бп+Гз	73	0,7	1а	28	36	400	4	CPB	Короїд верхівковий	20	немає
Пищівське	39	19	6,2		6,2	6,2	8Сз2Бп	73	0,6	1а	27	32	310	4	CPB	Короїд верхівковий	15	немає
Пищівське	44	8	0,5		0,5	0,5	9Сз1Дз	67	0,8	16	29	32	490	4	CPB	Короїд верхівковий	15	немає
Пищівське	52	10	2,9		2,9	2,9	3Бп3Влч2Лпд2Яле	70	0,8	1	25	26	340	4	CPB	Короїд типограф	20	немає
Пищівське	52	18	3,5		3,5	3,5	8Сз2Яле	60	0,7	16	28	32	410	4	CPB	Короїд верхівковий	20	немає
Пищівське	53	5	10,5	1	2,0	2,0	3Дз2Бп2Гз2Ос1Яле	70	0,8	1	23	26	260	4	CPB	Вітровал	15	немає
Пищівське	53	6	4	1	1,0	1,0	6Бп2Ос2Гз	75	0,8	1	27	32	320	4	CPB	Вітровал	15	немає
Пищівське	53	8	0,9		0,9	0,9	4Дз3Гз2Сз1Клг	60	0,8	1а	26	30	340	4	CPB	Короїд верхівковий	15	немає
Пищівське	58	8	0,5		0,5	0,5	5Ос2Бп2Гз1Сз	71	0,6	1а	30	40	300	4	CPB	Вітровал	15	немає
Пищівське	59	25	1,5		1,5	1,5	9Яле1Дз	56	0,7	16	26	26	460	4	CPB	Короїд типограф	20	немає
Пищівське	61	6	12,1	1	3,0	3,0	5Бп3Ос2Гз	70	0,8	1	27	30	310	4	CPB	Вітровал	15	немає
Пищівське	66	26	3,5		3,5	3,5	5Яле5Дз	56	0,5	16	27	28	260	4	CPB	Короїд типограф	15	немає
Пищівське	71	13	1,4		1,4	1,4	3Дз2Яле1Яз1Влч1Ос1Лпд1Бп	61	0,6	1а	23	26	240	4	CPB	Короїд типограф	15	немає
Пищівське	72	9	1,7		1,7	1,7	6Яле3Дз1Влч	59	0,6	16	27	30	320	4	CPB	Короїд типограф	15	немає
Пищівське	75	1	1,3		1,3	1,3	7Яле2Дз1Сз+Лпд	61	0,7	1а	25	26	420	4	CPB	Короїд типограф	10	немає
Пищівське	84	5	48,9	1	3,0	3,0	6Дз1Влч1Бп1Ос1Яз	81	0,7	1	25	26	300	4	CPB	Вітровал	10	немає
Пищівське	85	2	4,4	1	2,0	2,0	4Дз3Сз2Бп1Яле+Влч	81	0,7	1	26	28	330	4	CPB	Короїд типограф	10	немає
Пищівське	95	9	5,2	1	2,0	2,0	7Сз3Яле	53	0,7	16	25	28	420	4	CPB	Короїд верхівковий	10	немає
Пищівське	100	3	25	1	3,0	3,0	7Дз1Сз1Ос1Влч	61	0,7	1а	23	24	280	4	CPB	Короїд верхівковий	15	немає
Пищівське	100	31	0,9		0,9	0,9	9Яле1Дз	54	0,8	16	26	26	500	4	CPB	Короїд типограф	10	немає
Пищівське	104	25	1,9		1,9	1,9	5Сз2Дз1Влч1Бп1Яле	69	0,7	1а	27	32	380	4	CPB	Короїд верхівковий	15	немає
Пищівське	Всього CPB:				84,1	84,1												
Ярунське	3	19	3,6		3,6	3,6	4Дз4Яле2Яз	59	0,7	1а	24	24	360	4	CPB	Короїд типограф	20	немає
Ярунське	5	23	3		3	3,0	4Яз2Дз1Мде2Клг1Брс+Гшз	66	0,7	1а	26	28	250	4	CPB	Вітровал	15	немає
Ярунське	7	2	1,8		1,8	1,8	6Дз2Яз1Гз1Ос+Яле+Акб+Бп	78	0,7	1	26	30	300	4	CPB	Вітровал	15	немає
Ярунське	11	13	0,5		0,5	0,5	9Яле1Дз	55	0,7	16	27	30	450	2	CPB	Короїд типограф	20	немає
Ярунське	12	2	6,5	1	2,0	2,0	4Дз5Гз1Яз+Клг+Ос+Лпд	165	0,8	2	28	56	300	2	CPB	Вітровал	25	немає
Ярунське	12	6	18,3	2	2,0	2,0	4Яз3Гз3Дз	90	0,7	1а	30	40	300	2	CPB	Вітровал	25	немає
Ярунське	12	13	5,6	1	1,0	1,0	4Яз4Гз2Дз+Ос+Лпд+Влч	90	0,5	1а	30	40	240	2	CPB	Вітровал	25	немає
Ярунське	17	12	2,7		2,7	2,7	5Дз1Клг2Яз2Лпд+Ос+Гз	53	0,7	1	21	22	230	2	CPB	Вітровал	20	немає
Ярунське	29	3	17,4	2	7,4	7,4	4Дз1Гз3Ос2Бп1Лпд+Влч+Гшз	88	0,6	1	27	32	300	2	CPB	Вітровал	30	немає
Ярунське	40	4	5,2		5,2	5,2	4Яз2Дз2Ос2Гз	71	0,5	16	29	36	220	4	CPB	Вітровал	20	немає
Ярунське	42	4	13,7	1	7,0	7,0	5Дз1Яле1Тк2Гз1Ос+Брс	75	0,7	1а	27	30	290	4	CPB	Вітровал	20	немає
Ярунське	42	7	1,4		1,4	1,4	3Яз1Дз1Кг2Брс3Тч+Клп	61	0,7	16	28	32	330	4	CPB	Вітровал	20	немає
Ярунське	42	8	2,8		2,8	2,8	4Дз2Тк2Яз1Брс1Ос	66	0,6	1а	25	30	310	4	CPB	Вітровал	20	немає
Ярунське	42	15	1		1	1,0	10Ос	60	0,8	1	25	32	430	4	CPB	Вітровал	10	немає
Ярунське	43	10	8		8	8,0	8Дз1Яз1Гз+Клг	68	0,6	1а	26	28	270	4	CPB	Вітровал	15	немає
Ярунське	45	3	10,1	2	5,1	5,1	5Яз1Ос2Влч1Лпд1Гз+Дз	90	0,6	1	29	36	260	3	CPB	Вітровал	20	немає
Ярунське	52	11	4,4		4,4	4,4	7Влч1Яз1Дз1Ос	60	0,6	1	26	30	290	4	CPB	Вітровал	20	немає
Ярунське	59	21	2,3		2,3	2,3	5Сз3Дз1Гз1Влч+Бп+Ос	83	0,6	1а	30	26	290	3	CPB	Короїд верхівковий	20	немає



1	2	3	4	5	6	7	8	9	10	11	12	13	14	15	16	17	18	19
Ярунське	63	24	1,1		1,1	1,1	ЗЯз5Гз2Дз	75	0,7	1а	29	36	290	2	CPB	Вітровал	20	немає
Ярунське	63	23	0,3		0,3	0,3	7Яз2Гз1Тч+Влч	78	0,7	1а	29	32	270	2	CPB	Вітровал	15	немає
Ярунське	63	28	0,4		0,4	0,4	7Яз3Гз+Дз+Лпд	78	0,7	1а	29	32	290	2	CPB	Вітровал	15	немає
Ярунське	63	32	6,2		6,2	6,2	7Гз2Дз1Яз+Влч+Лпд+Клп	70	0,8	2	24	24	330	2	CPB	Вітровал	20	немає
Ярунське	68	9	13	4	2,0	2,0	ЗЯз2Дз2Гз2Ос1Влч	85	0,8	1а	31	36	360	2	CPB	Вітровал	20	немає
Ярунське	69	27	9,6	1	7,9	7,9	4Ос1Гз2Яз2Влч1Лпд+Дз	75	0,7	1а	29	36	330	2	CPB	Вітровал	20	немає
Ярунське	69	29	1,2		1,2	1,2	5Гз1Дз2Клг1Брс1Ос+Яз	40	0,5	3	15	14	100	2	CPB	Вітровал	10	немає
Ярунське	69	30	3,3		3,3	3,3	ЗЯз1Гз1Дз2Лпд3Ос+Влч+Клг	75	0,7	1а	29	36	320	2	CPB	Вітровал	15	немає
Ярунське	72	3	20,6		20,6	20,6	ЗЯз3Ос2Гз2Влч+Лпд+Бп+Дз+	75	0,6	1	28	32	250	3	CPB	Вітровал	20	немає
Ярунське	Всього CPB:				104,2	104,2												
Разом по ДІМГ CPB:					524,7	524,7												

/ Директор ДП "Новоград-Волинське ДІМГ"



С.А.Нусбаум



**А К Т**  
**поточного лісопатологічного обстеження**

**« 18 » грудня 2020 року**

**м. Новоград-Волинський**

Мною, інженером-лісопатологом 1-категорії ДСЛП «Вінницялісозахист» Радевичем О.О., за участі головного лісничого ДП «Новоград-Волинське ДЛМГ» Юзвінського Г. А., інженера-лісопатолога ДП «Новоград-Волинське ДЛМГ» Білецького В. О., відповідно до листа ДП «Новоград-Волинське ДЛМГ» від 08.12.2019 р. № 659, в присутності посадових осіб Курчицького, Малоцвілянського, Новоград-Волинського, Пилиповецького, Пищівського, Ярунського лісництв, провели поточне лісопатологічне обстеження насаджень вище вказаних лісництв на загальній площі 524,7 га, що належать до ДП «Новоград-Волинське ДЛМГ»

В результаті обстеження встановлено наступне:

**Курчицьке л-во** - по маршрутному ходу обстежено лісові насадження в наступних кварталах: 7,8,12,13,15,19,21,25,32,33,40,41,43,51,52

Обстежена площа – 67,1 га.

Проведення санітарних рубань вибірових – 67,1 га.

По причинах розладнання:

- Короїд верхівковий – 64,1га,
- Короїд типограф – 3,0 га.

**Малоцвілянське л-во** - по маршрутному ходу обстежено лісові насадження в наступних кварталах: 12,13,17,29,30,31,34,37,41,44,46,47,48,49,50,51,52,55,57,62,69,70

Обстежена площа – 119,0 га.

Проведення санітарних рубань вибірових – 119,0 га.

По причинах розладнання:

- Короїд верхівковий – 119,0 га.

**Новоград-Волинське л-во** - по маршрутному ходу обстежено лісові насадження в наступних кварталах:

1,2,5,8,9,11,12,13,14,17,19,20,21,22,23,25,26,31,35,36,37,40,41,54,55,58,63,64,69,70,71,72,73,74,76,87,95,96,97

Обстежена площа – 97,0 га.

Проведення санітарних рубань вибірових – 97,0 га.

По причинах розладнання:

- Короїд верхівковий – 89,6 га,
- Короїд-типограф – 2,0 га,
- Вітровал-бурелом – 5,4 га.

**Пилоповецьке л-во** - по маршрутному ходу обстежено лісові насадження в наступних кварталах: 17,22,26,28,38,40,43,47,51,58,59,63,64



Обстежена площа – 53,3 га.

Проведення санітарних рубань вибіркових – 53,3 га.

По причинах розладнання:

- Короїд верхівковий – 11,4 га,
- Короїд-типограф – 6,2 га,
- Вітровал-бурелом – 35,7 га.

**Пищівське л-во** - по маршрутному ходу обстежено лісові насадження в наступних кварталах: 1,6,15,20,23,25,29,38,38,39,44,52,53,58,59,61,66,71,72,75,84,85,95,100,104

Обстежена площа – 84,1 га.

Проведення санітарних рубань вибіркових – 84,1 га.

По причинах розладнання:

- Короїд верхівковий – 48,7 га,
- Короїд-типограф – 19,9 га,
- Вітровал-бурелом – 15,5 га.

**Ярунське л-во** - по маршрутному ходу обстежено лісові насадження в наступних кварталах: 3,5,7,11,12,17,29,40,42,43,45,52,59,63,68,69,72

Обстежена площа – 104,2 га.

Проведення санітарних рубань вибіркових – 104,2 га.

По причинах розладнання:

- Короїд верхівковий – 2,3 га,
- Короїд-типограф – 4,1 га,
- Вітровал-бурелом – 97,8 га.

**По причинах розладнання в загальному:**

Короїд верхівковий слабкої ступені – 335,1 га;

Вітровал-бурелом середньої ступені – 154,4 га;

Короїд-типограф слабкої ступені – 35,2 га;

Осередки короїда верхівкового. При огляді хвойних насаджень з переважаючим складом Сз встановлено, що обстеженні насадження є сильно розладнаними, з великою кількістю сухоостою відпрацьованого комплексом шкідників лісу попередніх років. Найпоширенішими шкідниками є короїд верхівковий, лубоїд сосновий малий – враховуючи біологію даних шкідників відповідно та тип всихання вершинний. Разом з тим велика частина сухостійних дерев породи сосна відпрацьована шести зубим короїдом. Всихання даних насаджень коливається в межах від 5% до 50%. Переважає вершинний тип всихання, крони дерев сильно ажурні, спостерігається зміна (освітлення) кольору глиці від світло-зеленого до жовтого. Також внутрішні тканини стовбурів дерев в місцях поширення личинок ходів вищезгаданих стовбурних, а також в окремих випадках зустрічається заселення ослаблених дерев синьою сосною златкою, шкідників характеризуються наявністю «синяви» яка характерна при поширенні її збудників-офіостомних грибів. Сухостійні а особливо всихаючі та сильно ослаблені дерева є сприятливим фактором для утворення небезпечних осередків стовбурних шкідників майбутньому. Обстежені насадження характеризуються незадовільним санітарним станом – всихання різної інтенсивності. Причинами погіршення санітарного стану є комплекс еколого-кліматичних факторів (КЕКФ), з переважанням вершинного короїда. Насадження потребують проведення санітарних рубань вибіркових, оскільки характеризуються змішаним всиханням соснових насаджень.



Осередки короїда – типографа. Даним обстеженням виявлене лісонасадження з породою Яле європейська що характеризується масовим заселенням та розповсюдження небезпечного вида стовбурових шкідників – короїда – типографа (*Ips typographus*). Насадження характеризуються всиханням в слабкому ступені – характер всихання куртинний (куртини до 0,1 га) – переважна більшість дерев V категорії стану. По периферії куртин всихання наявні групи дерев породи Ялина що відповідають III - IV категорії стану (сильна смолотеча, пожовтіння глищі, наявність льотних отворів короїда – типографа). В цілому насадження сильно розладнане відповідає II класу біологічної стійкості, є небезпечним осередком виникнення та подальшого розповсюдження короїда - типографа. Враховуючи незадовільну лісопатологічну ситуацію, що склалась й з метою своєчасної локалізації небезпечного осередку короїда-типографа – дане насадження вимагає термінового проведення відповідних санітарно – оздоровчих заходів.

При обстеженні встановлено, що в результаті стихійного природного явища буревію спостерігається розладнання насадження під дією сильних шквальних поривчастих вітрів. Вражені деревостани ослаблені еколоого-кліматичними факторами, на тлі яких спостерігається враження древ хворобами та шкідниками лісу, що призвело до зменшення стійкості до природних катаклізмів, сильних поривчастих вітрів, буревіїв та спричинило вітровал дерев Ос, Бп, Яз та інших лісоутворюючих порід. Дерев пошкоджені вітровалом-буреломом на площі розміщенні поодинокі та групами по 2-5 дерев, ступінь враженням середній, в окремих випадках слабого, ступеня.

Таксаційні характеристики обстежених насаджень та запаси деревини внесені у журнал поточного лісопатологічного обстеження використовувалися згідно матеріалів лісовпорядкування 2019 року.

Відомість поточного лісопатологічного обстеження додається.

Під час проведення даного обстеження працівникам ДП “Новоград-Волинське ДЛМГ” надавалась технічна і консультативна допомога з питань лісозахисту.

### РЕКОМЕНДАЦІЇ:

1. Виявлені даним поточним лісопатологічним обстеженням осередки шкідників та хвороб лісу поставити на облік з обов’язковим занесенням до книг обліку осередків шкідників і хвороб лісу, в подальшому з обов’язковим відображенням їхньої динаміки та стану в санітарних оглядах (відповідно таблиці 1.1 та 3.1) а також в інвентаризації осередків та в описі осередків, що додаються до санітарних оглядів за звітний період 2019 року.
2. Рубки провести згідно Санітарних правил в лісах України (в редакції постанови Кабінету Міністрів України від 26 жовтня 2016 р. №756 та №1224 від 09 грудня 2020р.).
3. На зрубках порубкові залишки і неліквідну деревину рекомендується спалювати (або подрібнювати з рівномірним розкиданням решток по території зрубів) одночасно із заготівлею, для недопущення розвитку осередків стовбурних шкідників з настанням наступного вегетаційного періоду.
4. При спалюванні порубкових решток необхідно дотримуватися Правил пожежної безпеки.



**Обстеження проведено:**

Інженер-лісопатолог  
1 - категорії  
ДСЛП «Вінницялісозахист»



О.О.Радевич

**За участі:**

Головний лісничий  
ДП «Новоград-Волинське ДЛМГ»

Г. А. Юзвінський

Інженер-лісопатолог  
ДП «Новоград-Волинське ДЛМГ»

В. О. Білецький



Назва лісництва	Квартали	Характеристика насаджень	Назва шкідників, хвороб та інших причин пошкоджень лісу. Час виявлення	Площа, охоплена шкідниками або хворобами	Інтенсивність (число одиниць на 1 га). Характер пошкодження	Характер і час ходів і їх
1	2	3	4	5	6	7
Богданівське	9	13/9	УСЗ 16П	Вершинний короїд	0,6	серед
				0,6		
по-З/61-мечок	21	20	10СЗ + 5П 76'0В	Вершинний короїд	2,2	серед
	27	7	10СЗ 132'0В 182'0В	Вершинний короїд	1,5	серед
	22	9	10СЗ 60'0В		1,4	серед
	27	11	6СЗ 10СЗ 127'5В 0В		1,6	серед
	22	30	6СЗ 10СЗ 17		4,6	серед
	27	30	10СЗ 17СЗ 170'2В 2СЗ		1,0	серед
				9,3		
Всього по акту			Вершинний короїд	9,9		
		НАТ сінохотологічного	об'єкту			2029
пшени	14	1	10СЗ	Вершинний короїд	10,5	серед
	14	36	8СЗ 16П		3,1	серед
	14	38	10СЗ + 16П		0,3	серед
	17	32	8СЗ 16П 18П 2П		1,2	серед
	12	26/1	10СЗ		0,6	серед
	12	37/1	8СЗ 17П 16П + 17П + 18П		0,5	серед
	13	12	4СЗ 3П 17П 4П		4	серед
	15	35	6СЗ 4П 10СЗ 16П 10СЗ		3	серед
	19	13	10СЗ		2,6	серед
	19	16	6СЗ 3П 16П 17П		1,3	серед
	19	25	8СЗ 36П + 0СЗ		0,5	серед
	19	35	10СЗ		0,4	серед
	21	35	8СЗ 18П		2	серед
	25	9	6СЗ 3П 16П 17П + 0СЗ		4,3	серед
	32	10	4СЗ 2П 17П		0,8	серед
	33	46	8СЗ 16П		1,5	серед
	40	34	8СЗ 17П		0,8	серед
	41	44	8СЗ 3П		7,2	серед
	41	51	4СЗ 3П + 16П + 17П		4,1	серед
	43	18	4СЗ 10СЗ 16П 10СЗ		0,4	серед
	43	32	4СЗ 3П 2П 26П		2,5	серед
	43	54	8СЗ 17П 16П		2,3	серед
	51	2	8СЗ 4П 10СЗ		0,4	серед
	51	10	10СЗ		0,8	серед
	51	14	6СЗ 10СЗ 2П 18П 20СЗ		0,8	серед
	51	16	8СЗ 16П + 0СЗ		1,0	серед
	51	38	8СЗ 2П + 16П		1,5	серед
	52	16	4П 3П 2П 16П 10СЗ		2,5	серед
	52	18	6СЗ 3П 16П + 0СЗ		2,0	серед
	52	54	8СЗ 2П 10СЗ 16П 17П		0,7	серед
		Разом		67,1		
пошкідливий	12	9	4СЗ 3П + 18П	Вершинний короїд	4,1	серед
	13	33	6СЗ 3П 17П 17П + 18П		1,3	серед
	13	42	10СЗ + 8П		0,9	серед
	14	10	10СЗ		0,8	серед
	29	1	8СЗ 16П 18П + 17П		6,6	серед
	30	5	8СЗ 17П		4,4	серед
	30	17	10СЗ + 16П		2,4	серед
	31	14	8СЗ 16П + 17П		2,8	серед
	34	5	10СЗ + 16П + 17П		0,5	серед
	37	6	8СЗ 16П + 17П		11,0	серед



Назва лісництва	Квартали		Характеристика насаджень	Назва шкідників, хвороб та інших причин пошкодження лісу. Час виявлення	Площа, охоплена шкідниками або хворобами	Інтенсивність (число одиниць на метр, д. Хар. по	Хар.
1	2		3	4	5		
Мелешівський	37	14	100 + 100	Корінь корінний	1.2	середня	CPB
	37	15	100 + 100		5.5	середня	CPB
	37	20	80 + 100		2.8	середня	CPB
	41	21	100		1.2	середня	CPB
	44	43	100		1	середня	CPB
	46	11	100		5.6	середня	CPB
	46	20	100 + 100		0.5	середня	CPB
	48	17	100		0.4	середня	CPB
	48	11	100		0.6	середня	CPB
	48	59	100		1.8	середня	CPB
	48	3	100		1.3	середня	CPB
	48	9	100 + 100 + 100		1.3	середня	CPB
	48	10	100 + 100		1.4	середня	CPB
	48	18	100		1.0	середня	CPB
	48	19	100		4.0	середня	CPB
	48	28	80 + 100		0.3	середня	CPB
	50	17	100 + 100		0.7	середня	CPB
	50	35	100		4.0	середня	CPB
	50	36	100		2.8	середня	CPB
	51	14	80 + 100		1.5	середня	CPB
	51	15	100		1.5	середня	CPB
	52	1	100		2.5	середня	CPB
	52	7	100		1.2	середня	CPB
	52	9	100		1.8	середня	CPB
	52	17	100 + 100		1.7	середня	CPB
	52	18	100		0.3	середня	CPB
	52	20	100		1.6	середня	CPB
	52	25	100		10.8	середня	CPB
	52	26	100 + 100		0.5	середня	CPB
	52	35	100		0.7	середня	CPB
	55	2	80 + 100		1.9	середня	CPB
	55	10	100		1.4	середня	CPB
	57	14	80 + 100 + 100		0.8	середня	CPB
	62	15	80 + 100 + 100		6.8	середня	CPB
	68	19	80 + 100 + 100		0.7	середня	CPB
	68	35	80 + 100		1.0	середня	CPB
	70	35	80 + 100 + 100		3.7	середня	CPB
Разом					119.0		
Полонський-Великий	1	26	100 + 100	Корінь корінний	2.0	середня	CPB
	1	6	100 + 100		2.0	середня	CPB
	5	4	80 + 100 + 100		0.6	середня	CPB
	8	2	80 + 100 + 100		1.8	середня	CPB
	8	13	80 + 100		3.0	середня	CPB
	11	3	60 + 20 + 100		0.4	середня	CPB
	12	8	100 + 100 + 100		1.0	середня	CPB
	13	6	100 + 100 + 100		2.0	середня	CPB
	14	3	40 + 20 + 20 + 20 + 20		1.2	середня	CPB
	17	2	100 + 100		1.2	середня	CPB
	19	6	40 + 20 + 100 + 100		2.0	середня	CPB
	20	29	100 + 100 + 100		3.5	середня	CPB
	21	26	60 + 100 + 100 + 20		0.7	середня	CPB
	21	27	50 + 20 + 20 + 100		1.0	середня	CPB
	22	28	30 + 20 + 30 + 100 + 100		3.6	середня	CPB
	22	29	40 + 20 + 20 + 20		2.4	середня	CPB
	22	34	100 + 100		4.6	середня	CPB
	23	1	40 + 20 + 20 + 20		2.5	середня	CPB
	25	2	100 + 100		1.2	середня	CPB
	26	6	60 + 20 + 20		0.7	середня	CPB



Назва лісництва	Квартали		Характеристика насаджень	Назва шкідників, хвороб та інших причин пошкодження лісу. Час виявлення	Площа, охоплена шкідниками або хворобами	Інтенсивність (число одиниць на метр. квадрат.)	Характер пошкодження
1	2	3	4	5	6	7	8
Ков. Високополе	31	1	70% 30m	Воршистий коханий	20	Слабо	СБ
	31	24	50% 10m		1.0		
	35	29	100% 40m		1.3		
	36	9	100% 10m		1.2		
	37	4	100% 10m		0.8		
	37	21	100%		1.0		
	40	14	100% 12 + 10m		1.3		
	40	15	60% 12 20% 10 10% 10		1.3		
	41	15	50% 20% 30m 40%		9.7		
	54	21	100% 10m		3.0		
	55	20	100%		1.0		
	55	27	60% 40m + 10m		0.4		
	58	42	20% 10m 10% 10m		0.8		
	63	15	100% 20% 20% 20%		0.9		
	64	21	60% 20% 20m		1.6		
	69	4	100% 10m		2.6		
	70	4	60% 10% 30m		1.1		
	70	14	50% 30m + 10m		0.8		
	71	4	50% 10m		0.4		
	72	10	10%		2.8		
	73	14	100% 10m		1.1		
	74	10	100%		2.2		
	74	12	60% 20% 20m + 10%		8.0		
	76	11	100% 10m + 10%		0.6		
	84	5	20% 20%		0.3		
	85	3	100%		3.6		
	86	13	100%		5.0		
	87	1	100%		5.0		
	Разом:				54.0		
Пісочковий	17	20	50% 10m + 10%	Воршистий коханий	3.8	Слабо	СБ
	22	15	100%		1.9		
	22	16	60% 20% 10% 10%		2.0		
	26	4	50% 10m		2.0		
	26	10	40% 10m + 10%		0.6		
	28	6	50% 20% 20% 20% + 10%		2.3		
	38	1	40% 20% 10% + 10%		6.0		
	40	3	60% 20% 10%		5.9		
	43	14	60% 10% 10% 10% 10%		2.3		
	47	23	100% 10m + 10%		0.3		
	51	5	30% 30m 10% 30m		3.0		
	51	8	60% 40m + 10% + 10%		1.2		
	58	15	60% 20% 10% + 10%		3.0		
	59	14	80% 20m + 10% + 10%		6.2		
	63	4	40% 10m 20% 10% + 10%		4.0		
	63	10	100% 10% + 10% + 10%		3.0		
	63	14	100% 10% + 10% + 10%		2.2		
	64	4	40% 20% 10% 20%		4.6		
	Разом:				53.3		
Пісочковий	7	7	60% 20% 10%	Воршистий коханий	3.8	Слабо	СБ
	6	10	100% 10m		3.2		
	6	14	50% 10m 20% 20% 10%		1.5		
	15	3	40% 40% 20m		2.3		
	20	25	60% 10%		3.9		
	20	31	50% 10%		6.4		
	23	3	60% 20% 20%		3.0		
	25	14	80% 10%		0.8		
	25	16	40% 30% 20m 10% 10%		4.0		
	29	19	30% 30% 20m 10% 10%		3.0		



Назва лісництва	Квартали		Характеристика насаджень	Назва шкідників, хвороб та інших причин пошкоджень лісу. Час виявлення	Площа, охоплена шкідниками або хворобами	Інтенсивність оди метр Ха
1	2		3	4	5	6
Пшівське	38	8	30, 34	коріт, вусівник	3.6	мале
	38	18	58, 52	коріт, вусівник	0.9	серед
	38	27	20, 28, 16, 18	коріт, вусівник	3.0	мале
	39	19	8, 28	коріт, вусівник	6.2	серед
	44	8	30, 18	коріт, вусівник	0.5	серед
	52	10	30, 20, 22, 24, 26, 28	коріт, вусівник	2.9	серед
	52	18	30, 28	коріт, вусівник	3.0	серед
	53	5	52, 20, 22, 24, 26, 28	вусівник, бурелом	2.0	серед
	53	6	60, 20, 22, 24	вусівник, бурелом	1.0	серед
	53	8	40, 30, 20, 22, 24	коріт, вусівник	0.9	серед
	58	8	50, 20, 22, 24, 26	вусівник, бурелом	0.5	мале
	59	25	30, 18	коріт, вусівник	1.5	серед
	61	6	30, 20, 22, 24	вусівник, бурелом	3.0	серед
	66	26	5, 20, 22, 24	коріт, вусівник	5.5	мале
	41	13	30, 20, 22, 24, 26, 28	коріт, вусівник	1.4	серед
	42	9	6, 20, 22, 24, 26	коріт, вусівник	1.4	серед
	45	1	3, 20, 22, 24, 26	коріт, вусівник	1.3	серед
	84	5	60, 18, 20, 22, 24, 26	вусівник, бурелом	3.0	серед
	85	2	40, 30, 20, 22, 24, 26	коріт, вусівник	2.0	серед
	95	9	30, 20, 22, 24	коріт, вусівник	2.0	серед
	100	3	30, 20, 22, 24, 26	коріт, вусівник	3.0	серед
	100	31	30, 20, 22, 24	коріт, вусівник	0.9	серед
	100	25	50, 20, 22, 24, 26, 28	коріт, вусівник	1.9	серед
Разом:					89.1	
Друшівське	3	19	40, 20, 22, 24	коріт, вусівник	3.6	мале
	5	23	30, 20, 22, 24, 26	вусівник, бурелом	3.0	серед
	7	2	60, 20, 22, 24, 26	вусівник, бурелом	1.8	серед
	11	13	30, 20, 22, 24	коріт, вусівник	0.5	серед
	12	2	40, 20, 22, 24, 26	вусівник, бурелом	2.0	серед
	12	6	40, 20, 22, 24	вусівник, бурелом	2.0	серед
	12	13	40, 20, 22, 24, 26	вусівник, бурелом	1.0	серед
	14	12	50, 20, 22, 24, 26	вусівник, бурелом	2.4	серед
	20	3	40, 20, 22, 24, 26	вусівник, бурелом	4.4	серед
	40	4	40, 20, 22, 24	вусівник, бурелом	5.2	серед
	42	4	50, 20, 22, 24	вусівник, бурелом	4.0	серед
	42	7	30, 20, 22, 24, 26	вусівник, бурелом	1.9	серед
	42	8	40, 20, 22, 24, 26	вусівник, бурелом	2.8	серед
	42	15	40, 20, 22, 24	вусівник, бурелом	1.0	серед
	43	10	30, 20, 22, 24, 26	вусівник, бурелом	2.0	серед
	45	3	30, 20, 22, 24	вусівник, бурелом	5.1	серед
	52	11	40, 20, 22, 24, 26	вусівник, бурелом	4.4	серед
	58	21	50, 20, 22, 24, 26	коріт, вусівник	2.3	серед
	63	24	30, 20, 22, 24	вусівник, бурелом	1.1	серед
	63	23	30, 20, 22, 24	вусівник, бурелом	0.3	серед
	63	28	40, 20, 22, 24, 26	вусівник, бурелом	0.4	серед
	63	32	40, 20, 22, 24, 26	вусівник, бурелом	6.2	серед
	68	9	30, 20, 22, 24, 26	вусівник, бурелом	2.0	серед
	68	27	40, 20, 22, 24, 26	вусівник, бурелом	4.9	серед
	68	29	50, 20, 22, 24, 26	вусівник, бурелом	1.2	серед
	69	30	30, 20, 22, 24, 26	вусівник, бурелом	3.3	серед
	72	3	30, 20, 22, 24, 26	вусівник, бурелом	20.6	серед
Разом:					104.2	
Ново!					529.7	



# НУМЕРАЦІЙНА ВІДОМІСТЬ ДЕРЕВ,

призначених для вибіркової санітарної рубки

Житомирська область

Постійний лісокористувач ДП «Новоград-Волинське ДЛМГ»

Лісництво Куртиське

Урочище \_\_\_\_\_

Квартал 43

Виділ 54

Ділянка \_\_\_\_\_

Площа \_\_\_\_\_

га

d cm	Сосни.											
	ділова			дрова			діл	др	діл	др	діл	др
8	☒☒ 20											
12	☐ 8											
16	☒☒☒☒☒☒☒☒ 75											
20	☒☒☒☒☒☒☒☒ ::											

№ п.п	Порода	D/ см.			Категорія стану	№ п.п	Порода	D/ см.			Категорія стану	№ п.п	Порода	D/ см.			Категорія стану
		ділові	Напів	дрова				ділові	Напів	дрова				ділові	Напів	дрова	
1						36						71					
						37						72					
3						38						73					
4						39						74					
5						40						75					
6						41						76					
7						42						77					
8						43						78					
9						44						79					
10						45						80					
11						46						81					
12						47						82					
13						48						83					
14						49						84					
15						50						85					
16						51						86					
17						52						87					
18						53						88					
						54						89					
20						55						90					
21						56						91					
22						57						92					
23						58						93					
24						59						94					
25						60						95					
26						61						96					
27						62						97					
28						63						98					
29						64						99					
30						65						100					
31						66						101					
32						67						102					
33						68						103					
34						69						104					
35						70						105					



d cm	d/lova		дрова		d/л	др	d/л	др	d/л	др	d/л	др	d/л	др
8														
12														
16														
20														
№ п.п	Порода		D/см.	Категорія стану	№ п.п	Порода		D/см.	Категорія стану	№ п.п	Порода		D/см.	Категорія стану
106			ділові		145			ділові		184			ділові	
107			Напів		146			Напів		185			Напів	
108			дрова		147			дрова		186			дрова	
109					148					187				
110					149					188				
111					150					189				
112					151					190				
113					152					191				
114					153					192				
115					154					193				
116					155					194				
117					156					195				
118					157					196				
119					158					197				
120					159					198				
121					160					199				
122					161					200				
123					162					201				
124					163					202				
125					164					203				
126					165					204				
127					166					205				
128					167					206				
129					168					207				
130					169					208				
131					170					209				
132					171					210				
133					172					211				
134					173					212				
135					174					213				
136					175					214				
137					176					215				
138					177					216				
139					178					217				
140					179					218				
141					180					219				
142					181					220				
143					182					221				
144					183					222				

Всього дерев

191 / 1 км кв. експлуат. осудн

інженер л/г

інженер л/г

ст. майстер лісу

Манзюк С.М.

Степанюк О.Д.

Чернатевиш М.Р

13.01 2021 р



# НУМЕРАЦІЙНА ВІДОМІСТЬ ДЕРЕВ,

призначених для вибіркової санітарної рубки

Житомирська область

Постійний лісокористувач ДП «Новоград-Волинське ДЛМГ»

Лісництво

Урочище

Квартал

Виділ

Ділянка

Площа 0,4 га

d cm		ділова		дрова		діл		др		діл		др		діл		др	
8																	
12																	
16																	
20																	
№ п.п	Порода	D/ см.			Категорія стану	№ п.п	Порода	D/ см.			Категорія стану	№ п.п	Порода	D/ см.			Категорія стану
		ділові	Напів	дрова				ділові	Напів	дрова				ділові	Напів	дрова	
1	Бз			24	6 сух	36	Бз			28	6 сух	71	Бз			48	6 сух
2	Бз			32	6 сух	37	Бз			24	6 сух	72	Бз			24	6 сух
3	Бз			40	5 впр	38	Бз			32	6 сух	73	Бз			28	6 сух
4	Бз			24	5 впр	39	Бз			28	6 сух	74	Бз			24	6 сух
5	Бз			32	5 впр	40	Бз			28	6 сух	75	Бз				
6	Бз			28	6 сух	41	Бз			24	6 сух	76	Бз				
7	Бз	36			4 впр	42	Бз			24	6 сух	77	Бз				
8	Бз			24	6 сух	43	Бз			32	6 сух	78	Бз				
9	Бз			28	6 сух	44	Бз			28	6 сух	79	Бз				
10	Бз			36	6 сух	45	Бз			32	6 сух	80	Бз				
11	Бз			28	6 сух	46	Бз			28	6 сух	81	Бз				
12	Бз			28	6 сух	47	Бз			32	6 сух	82	Бз				
13	Бз			24	6 сух	48	Бз			32	6 сух	83	Бз				
14	Бз			28	6 сух	49	Бз			24	6 сух	84	Бз				
15	Бз			32	6 сух	50	Бз			24	6 сух	85	Бз				
16	Бз			24	6 сух	51	Бз			24	6 сух	86	Бз				
17	Бз			24	6 сух	52	Бз	48			4 впр	87	Бз				
18	Бз			32	6 сух	53	Бз			24	6 сух	88	Бз				
19	Бз			24	6 сух	54	Бз			28	6 сух	89	Бз				
20	Бз			28	6 сух	55	Бз	32			4 впр	90	Бз				
21	Бз			24	6 сух	56	Бз			28	6 сух	91	Бз				
22	Бз			24	6 сух	57	Бз			28	6 сух	92	Бз				
23	Бз	24			6 сух	58	Бз			40	6 сух	93	Бз				
24	Бз			36	6 сух	59	Бз			40	6 сух	94	Бз				
25	Бз			24	6 сух	60	Бз			32	6 сух	95	Бз				
26	Бз			28	6 сух	61	Бз			28	6 сух	96	Бз				
27	Бз			28	6 сух	62	Бз			24	6 сух	97	Бз				
28	Бз			28	6 сух	63	Бз				6 сух	98	Бз				
29	Бз			24	6 сух	64	Бз			36	6 сух	99	Бз				
30	Бз			32	6 сух	65	Бз			28	6 сух	100	Бз				
31	Бз			28	6 сух	66	Бз			32	6 сух	101	Бз				
32	Бз			32	6 сух	67	Бз			36	6 сух	102	Бз				
33	Бз			24	6 сух	68	Бз			36	6 сух	103	Бз				
34	Бз			24	6 сух	69	Бз			36	6 сух	104	Бз				
35	Бз			24	6 сух	70	Бз			32	6 сух	105	Бз				



d cm	Ділова			Дрова			d/l	d/p	d/l	d/p	d/l	d/p	d/l	d/p			
8																	
12																	
16																	
20																	
№ п.п	Порода	D / cm.			Категорія стану	№ п.п	Порода	D / cm.			Категорія стану	№ п.п	Порода	D / cm.			Категорія стану
		ділові	Напів	дрова				ділові	Напів	дрова				ділові	Напів	дрова	
106						145						184					
107						146						185					
108						147						186					
109						148						187					
110						149						188					
111						150						189					
112						151						190					
113						152						191					
114						153						192					
115						154						193					
116						155						194					
117						156						195					
118						157						196					
119						158						197					
120						159						198					
121						160						199					
122						161						200					
123						162						201					
124						163						202					
125						164						203					
126						165						204					
127						166						205					
128						167						206					
129						168						207					
130						169						208					
131						170						209					
132						171						210					
133						172						211					
134						173						212					
135						174						213					
136						175						214					
137						176						215					
138						177						216					
139						178						217					
140						179						218					
141						180						219					
142						181						220					
143						182						221					
144						183						222					

Всього дерев 117 (сімнадцять).

Інженер л/г

Інженер л/г

СТ. майстер лісу

Маняк С.М.

Степанюк О.Д.

Чернатевич М.Р

15 01 2021р



# НУМЕРАЦІЙНА ВІДОМІСТЬ ДЕРЕВ,

призначених для вибіркової санітарної рубки

Житомирська область

Постійний лісокористувач ДП «Новоград-Волинське ДЛМГ»

Лісництво

Урочище

Квартал

Виділ

Ділянка

Площа

d cm	ділова		дрова		діл	др	діл	др	діл	др	діл	др	діл	др
8														
12														
16														
20														

№ п.п	Порода	D/ см.			Категорія стану	№ п.п	Порода	D/ см.			Категорія стану	№ п.п	Порода	D/ см.			Категорія стану
		ділові	Напів	дрова				ділові	Напів	дрова				ділові	Напів	дрова	
1	Qr			28	4 гріб	36						71					
2	Qr			28	5 гріб	37						72					
3	Qr			24	4 гріб	38						73					
4	Fr			24	5 бур	39						74					
5	Fr			28	4 бур	40						75					
6	Fr			24	4 бур	41						76					
7	Fr			24	4 бур	42						77					
8	Qr			24	4 гріб	43						78					
9	Qr			32	4 бур	44						79					
10	Qr			36	5 бур	45						80					
11	Qr			40	6 бур	46						81					
12	Qr			28	5 бур	47						82					
13	Fr			24	4 бур	48						83					
14	Fr			24	4 бур	49						84					
15	Qr			24	6 бур	50						85					
16	Qr			28	6 гріб	51						86					
17	Qr			36	6 гріб	52						87					
18	Qr			28	6 бур	53						88					
19	Fr			28	4 бур	54						89					
20	Fr			28	4 бур	55						90					
21	Fr			48	4 гріб	56						91					
22	Fr			44	4 гріб	57						92					
23	Fr			24	4 гріб	58						93					
24	Qr			24	5 гріб	59						94					
25	Fr	40			4 гріб	60						95					
26	Qr			24	6 бур	61						96					
27	Qr			24	6 бур	62						97					
28	Qr			28	5 гріб	63						98					
29	Qr			28	4 бур	64						99					
30	Qr			32	4 бур	65						100					
31						66						101					
32						67						102					
33						68						103					
34						69						104					
35						70						105					



d cm	d l o v a		d r o v a		d l	d p	d l	d p	d l	d p	d l	d p		
	d l o v a		d r o v a											
8														
12														
16														
20														
№ п.п	Порода	D / cm.		Категорія стану	№ п.п	Порода	D / cm.		Категорія стану	№ п.п	Порода	D / cm.		Категорія стану
		ділові	Напів				ділові	Напів				ділові	Напів	
106					145					184				
107					146					185				
108					147					186				
109					148					187				
110					149					188				
111					150					189				
112					151					190				
113					152					191				
114					153					192				
115					154					193				
116					155					194				
117					156					195				
118					157					196				
119					158					197				
120					159					198				
121					160					199				
122					161					200				
123					162					201				
124					163					202				
125					164					203				
126					165					204				
127					166					205				
128					167					206				
129					168					207				
130					169					208				
131					170					209				
132					171					210				
133					172					211				
134					173					212				
135					174					213				
136					175					214				
137					176					215				
138					177					216				
139					178					217				
140					179					218				
141					180					219				
142					181					220				
143					182					221				
144					183					222				

Всього дерев 110 (сім)

дослід.

Інженер д/г

Інженер д/г

ст. майстер лісу

Манзюк С.М.

Степанюк О.Д.

Чернатевиш М.Р

19 01 2021 р



# НУМЕРАЦІЙНА ВІДОМІСТЬ ДЕРЕВ,

призначених для вибіркової санітарної рубки

Житомирська область

Постійний лісокористувач ДП «Новоград-Волинське ДЛМГ»

Лісництво Білозірське

Урочище \_\_\_\_\_

Квартал 2

Виділ 38

Ділянка \_\_\_\_\_

Площа 0,3 га

d cm	ділова		дрова		діл	др	діл	др	діл	др	діл	др	діл	др
8														
12														
16														
20														

№ п.п	Порода	D/ см.			Категорія стану	№ п.п	Порода	D/ см.			Категорія стану	№ п.п	Порода	D/ см.			Категорія стану
		ділові	Напів	дрова				ділові	Напів	дрова				ділові	Напів	дрова	
1	Б	24			4 Вел	36						71					
2	-	48			5 счх	37						72					
3	-		28		5 счх	38						73					
4	-			32	6 счх	39						74					
5	-			24	6 счх	40						75					
6	-			24	6 счх	41						76					
7	-			28	6 счх	42						77					
8	-			28	6 счх	43						78					
9	-			32	6 счх	44						79					
10	-			28	6 счх	45						80					
11	-			40	6 счх	46						81					
12	-			36	6 счх	47						82					
13	Б			24	6 счх	48						83					
14	-			32	6 счх	49						84					
15	-			24	6 счх	50						85					
16	-			24	6 счх	51						86					
17	-			40	6 счх	52						87					
18	-			32	6 счх	53						88					
19	-			32	6 счх	54						89					
20	-			24	6 счх	55						90					
21	-			24	6 счх	56						91					
22	-			24	6 счх	57						92					
23	-			28	6 счх	58						93					
24	-			24	6 счх	59						94					
25	-			32	6 счх	60						95					
26						61						96					
27						62						97					
28						63						98					
29						64						99					
30						65						100					
31						66						101					
32						67						102					
33						68						103					
34						69						104					
35						70						105					



d cm	Ділова		Дрова		д/л	др	д/л	др	д/л	др	д/л	др					
8																	
12																	
16																	
20																	
№ п.п	Порода	D/см.			Категорія стану	№ п.п	Порода	D/см.			Категорія стану	№ п.п	Порода	D/см.			Категорія стану
		ділові	Напів	дрова				ділові	Напів	дрова				ділові	Напів	дрова	
106						145					184						
107						146					185						
108						147					186						
109						148					187						
110						149					188						
111						150					189						
112						151					190						
113						152					191						
114						153					192						
115						154					193						
116						155					194						
117						156					195						
118						157					196						
119						158					197						
120						159					198						
121						160					199						
122						161					200						
123						162					201						
124						163					202						
125						164					203						
126						165					204						
127						166					205						
128						167					206						
129						168					207						
130						169					208						
131						170					209						
132						171					210						
133						172					211						
134						173					212						
135						174					213						
136						175					214						
137						176					215						
138						177					216						
139						178					217						
140						179					218						
141						180					219						
142						181					220						
143						182					221						
144						183					222						

Всього дерев 87. (всього 87)

інженер л/г

інженер л/г

ст. майстер лісу

Манюк С.М.

Степанюк О.Д.

Чернагевич М.Р

29.01 2026



# НУМЕРАЦІЙНА ВІДОМІСТЬ ДЕРЕВ,

призначених для вибіркової санітарної рубки

Житомирська область

Постійний лісокористувач ДП «Новоград-Волинське ДЛМГ»

Лісництво

*Київська*

Урочище

Квартал

*7*

Виділ

*36*

Ділянка

Площа *31* га

d cm	ділова		дрова		діл	др	діл	др	діл	др	діл	др	діл	др
8														
12														
16														
20														

№ п.п.	Порода	D/см.			Категорія стану	№ п.п.	Порода	D/см.			Категорія стану	№ п.п.	Порода	D/см.			Категорія стану
		ділові	Напів	дрова				ділові	Напів	дрова				ділові	Напів	дрова	
1	С			28	6 смх	36	С			4		71	С			24	6 смх
2	-		32		4 смх	37	-	24			4	72	-	24			4 смх
3	-			24	5 смх	38	-	28			4	73	-			36	6 смх
4	-			24	6 смх	39	-			24	6	74	-			40	6 смх
5	-			28	6 смх	40	-	32			4	75	-	36			4 смх
6	-			32	6 смх	41	-	24			4	76	-	40			4 смх
7	-			36	6 смх	42	-			36	6	77	-		36		5 смх
8	-	36			4 смх	43	-	28			4	78	-			32	6 смх
9	-	32			4 смх	44	-	28			4	79	-	40			4 смх
10	-	32			4 смх	45	-			28	6	80	-	28			4 смх
11	-		32		5 смх	46	-			24	6	81	-	24			4 смх
12	-	32			4 смх	47	-			28	6	82	-	24			4 смх
13	-			28	6 смх	48	-	32			4	83	-			24	6 смх
14	-	24			4 смх	49	-	24			4	84	-	40			4 смх
15	-	32			4 смх	50	-			28	6	85	-			24	6 смх
16	-	28			5 смх	51	-			36	6	86	-			28	6 смх
17	-	28			4 смх	52	-			28	6	87	-	40			4 смх
18	-			28	6 смх	53	-			24	6	88	-	32			4 смх
19	-	24			4 смх	54	-			28	6	89	-	24			4 смх
20	С			24	6 смх	55	-			32	6	90	-			28	6 смх
21	-	24			4 смх	56	-			32	6	91	-	32			4 смх
22	-			24	5 смх	57	-			32	6	92	-			28	6 смх
23	-	36			4 смх	58	-			28	6	93	-			24	6 смх
24	-			36	6 смх	59	-			24	6	94	-			24	6 смх
25	-	36			4 смх	60	-			28	6	95	-			28	6 смх
26	-	24			4 смх	61	-	36			4	96	-			28	6 смх
27	-	36			4 смх	62	С			24	6	97	-			24	6 смх
28	-			24	5 смх	63	-			24	6	98	-			28	6 смх
29	-	36			4 смх	64	-			28	6	99	-			24	6 смх
30	-			32	6 смх	65	-			24	6	100	-			24	6 смх
31	-	24			4 смх	66	-			24	6	101	-			28	6 смх
32	-	28			4 смх	67	-			28	6	102	-	36			4 смх
33	-		28		4 смх	68	-			28	6	103	-			24	6 смх
34	-	36			4 смх	69	-			32	6	104	-	40			4 смх
35	-			24	6 смх	70	-			24	6	105	-			36	6 смх







# НУМЕРАЦІЙНА ВІДОМІСТЬ ДЕРЕВ,

призначених для вибіркової санітарної рубки

Житомирська область

Постійний лісокористувач ДП «Новоград-Волинське ДЛМГ»

Лісництво Коршуватське

Урочище \_\_\_\_\_

Квартал 08

Виліт 22

Ділянка \_\_\_\_\_

Площа 11,2 га

d cm	сосна		дуб		береза		липа		ольха		ясен		граб	
	ділова	дрова	діл	др	діл	др	діл	др	діл	др	діл	др	діл	др
8		1												
12		1												
16		1												
20		1												

№ п.п	Порода	D/ см.			Категорія стану	№ п.п	Порода	D/ см.			Категорія стану	№ п.п	Порода	D/ см.			Категорія стану
		ділові	Напів	дрова				ділові	Напів	дрова				ділові	Напів	дрова	
1	С	44			4 вилх	36						71					
2				28	5 смх	37						72					
3		28			4 вилх	38						73					
4				24	4 вилх	39						74					
5			32		4 сір	40						75					
6				28	6 смх	41						76					
7		24			4 вилх	42						77					
8				24	6 смх	43						78					
9				24	6 смх	44						79					
10				28	6 смх	45						80					
11				24	6 смх	46						81					
12		24			4 вилх	47						82					
13	сх			32	5 смх	48						83					
14				24	6 смх	49						84					
15				28	6 смх	50						85					
16				28	6 смх	51						86					
17				28	6 смх	52						87					
18				24	6 смх	53						88					
19				28	6 смх	54						89					
20				32	6 смх	55						90					
21				32	6 смх	56						91					
22				24	6 смх	57						92					
23				32	6 смх	58						93					
24				24	6 смх	59						94					
25		32			4 сір	60						95					
26		32			4 вилх	61						96					
27				28	6 смх	62						97					
28		24			4 вилх	63						98					
29				36	6 смх	64						99					
30		32			4 вилх	65						100					
31			36		4 вилх	66						101					
32		7	24		4 вилх	67						102					
33				24	4 вилх	68						103					
34				40	4 вилх	69						104					
35						70						105					



d cm	Ділова		Дрова		Д/л	Др	Д/л	Др	Д/л	Др	Д/л	Др					
	Ділова	Дрова	Ділова	Дрова													
8																	
12																	
16																	
20																	
№ п.п	Порода	D / см.			Категорія стану	№ п.п	Порода	D / см.			Категорія стану	№ п.п	Порода	D / см.			Категорія стану
		ділові	Напів	дрова				ділові	Напів	дрова				ділові	Напів	дрова	
106						145						184					
107						146						185					
108						147						186					
109						148						187					
110						149						188					
111						150						189					
112						151						190					
113						152						191					
114						153						192					
115						154						193					
116						155						194					
117						156						195					
118						157						196					
119						158						197					
120						159						198					
121						160						199					
122						161						200					
123						162						201					
124						163						202					
125						164						203					
126						165						204					
127						166						205					
128						167						206					
129						168						207					
130						169						208					
131						170						209					
132						171						210					
133						172						211					
134						173						212					
135						174						213					
136						175						214					
137						176						215					
138						177						216					
139						178						217					
140						179						218					
141						180						219					
142						181						220					
143						182						221					
144						183						222					

Всього дерев 111 (сорок сімнадцять)

Інженер Л/Г

Інженер Л/Г

Ст. майстер лісу

Манзук С.М.

Степанюк О.Д.

Чернатевиш М.Р

29.01 2016



# НУМЕРАЦІЙНА ВІДОМІСТЬ ДЕРЕВ,

призначених для вибіркової санітарної рубки

Житомирська область

Постійний лісокористувач ДП «Новоград-Волинське ДЛМГ»

Лісництво

Урочище

Квартал

Виділ

Ділянка

Площа

1 см	сосна		сосна		дуб		сосна													
	діл	др	діл	др	діл	др	діл	др	діл	др	діл	др	діл	др	діл	др	діл	др	діл	др
8		11				4														
12		60		3		3														
16		60		60		3														
20		17		18						55										

№ п.п	Порода	D/см.			Категорія стану	№ п.п	Порода	D/см.			Категорія стану	№ п.п	Порода	D/см.			Категорія стану
		ділові	Напів	дрова				ділові	Напів	дрова				ділові	Напів	дрова	
1	с			24	6 счх	36	с			24	6 счх	71	с	32			6 счх
2	-	32			4 всмх	37	-			28	6 счх	72	-			32	6 счх
3	-	32			4 сір	38	-			24	6 счх	73	-			28	6 счх
4	-		36		4 всмх	39	-			24	6 счх	74	-			24	6 счх
5	-	37			4 всмх	40	-			24	6 счх	75	-			28	6 счх
6	-	44			4 всмх	41	-			32	6 счх	76	-			24	6 счх
7	-	28			4 всмх	42	-			24	8 счх	77	-			28	6 счх
8	-	24			4 всмх	43	-			28	6 счх	78	-	24			4 сір
9	с	28			4 всмх	44	-			24	6 счх	79	-			28	6 счх
10	-			24	6 счх	45	-	22			4 всмх	80	-			24	6 счх
11	-			24	6 счх	46	-	32			4 всмх	81	-			36	6 счх
12	-			24	6 счх	47	-	28			4 всмх	82	-	28			4 всмх
13	-			32	6 счх	48	-			28	6 счх	83	-	32			4 всмх
14	-			24	6 счх	49	-			28	6 счх	84	-			24	4 всмх
15	-			24	6 счх	50	-	28			4 всмх	85	-			24	6 счх
16	-			32	6 счх	51	-	28			4 всмх	86	-	28			4 всмх
17	-			32	6 счх	52	-	24			4 сір	87	-	24			4 всмх
18	-			28	6 счх	53	-	24			4 всмх	88	-	24			4 всмх
19	-			32	6 счх	54	-	24			4 всмх	89	-	24			4 всмх
20	-			28	6 счх	55	-	24			4 всмх	90	-	28			4 всмх
21	-			24	6 счх	56	-			24	6 счх	91	-	28			4 всмх
22	-			24	6 счх	57	д			32	4 сір	92	-	24			4 сір
23	-	24			4 сір	58	с	28			4 всмх	93	с	24			4 всмх
24	-			24	6 счх	59	-	12		28	6 счх	94	-	32			4 всмх
25	-			28	6 счх	60	-			40	6 счх	95	-			24	6 счх
26	-			32	6 счх	61	-	24			4 всмх	96	-			32	6 счх
27	с			24	6 счх	62	-	44			4 всмх	97	-			24	6 счх
28	-			24	6 счх	63	-			28	6 счх	98	-			28	6 счх
29	-			28	6 счх	64	-	32			4 всмх	99	-			24	6 счх
30	-	24			4 всмх	65	-	28			4 всмх	100	-			24	6 счх
31	-			24	6 счх	66	-			24	6 счх	101	-	24			4 всмх
32	-	24			4 всмх	67	-	36			4 всмх	102	-			28	6 счх
33	-	40			4 всмх	68	-			24	6 счх	103	-			24	6 счх
34	-			24	6 счх	69	-			24	6 счх	104	-			32	6 счх
35	-			24	6 счх	70	-			24	6 счх	105	-			24	6 счх



№ п.п.	Порода	Ділові	Напів	Дрова	Категорія стану	№ п.п.	Порода	Ділові	Напів	Дрова	Категорія стану	№ п.п.	Порода	Ділові	Напів	Дрова	Категорія стану
106	С			24	6 счх	145	-			36	6 счх	184	С			36	6 счх
107	-			24	6 счх	146	-			36	6 счх	185	-			32	6 счх
108	-			24	6 счх	147	-			28	6 счх	186	-			24	6 счх
109	-			28	6 счх	148	-			24	6 счх	187	-			24	6 счх
110	-			24	6 счх	149	-			24	6 счх	188	-			32	6 счх
111	-			24	6 счх	150	-			28	6 счх	189	-			28	6 счх
112	-			24	4 счр	151	-			36	6 счх	190	-			28	6 счх
113	С			28	6 счх	152	-			28	6 счх	191	-			28	6 счх
114	-			24	6 счх	153	-			24	6 счх	192	-			40	6 счх
115	-			24	6 счх	154	С			48	6 счх	193	-	28		40	6 счх
116	-			24	6 счх	155	-			28	6 счх	194	-			36	6 счх
117	-			24	6 счх	156	-	28			4 счр	195	-			36	6 счх
118	-			24	6 счх	157	-	36			4 счр	196	-			28	6 счх
119	-			24	6 счх	158	-	44			4 счр	197	С			32	6 счх
120	С		24		4 счх	159	-	24			4 счх	198	-			32	6 счх
121	-			28	6 счх	160	-			24	4 счх	199	-	28			4 счх
122	-	36			4 счх	161	-			40	6 счх	200	-	28			4 счх
123	-			24	6 счх	162	-	24			4 счх	201	-	32			4 счр
124	-			40	4 счх	163	-			24	6 счх	202	-			24	6 счх
125	-	32			4 счр	164	-			28	6 счх	203	-			36	6 счх
126	-	28			4 счр	165	-			28	6 счх	204	-			24	6 счх
127	-			24	6 счх	166	-			24	6 счх	205	-			24	6 счх
128	-			32	6 счх	167	-			24	6 счх	206	-	28			4 счх
129	-			28	6 счх	168	-			24	6 счх	207	-		28		4 счх
130	-		24		4 счх	169	С			40	6 счх	208	-	28			4 счх
131	-			24	6 счх	170	-			28	6 счх	209	-			36	5 счх
132	-			32	6 счх	171	-	28			4 счх	210	-	32			4 счр
133	-			24	6 счх	172	-			28	6 счх	211	С	28			4 счх
134	С			32	6 счх	173	-	28			4 счх	212	-			24	6 счх
135	С			24	6 счх	174	-	24			4 счр	213	-	28			4 счх
136	-			28	6 счх	175	-			28	6 счх	214	-	32			4 счх
137	-			24	6 счх	176	-	24			4 счх	215	-	24			4 счх
138	-			28	6 счх	177	-		28		4 счх	216	-	24			4 счх
139	-			28	6 счх	178	-			24	6 счх	217	-	32			4 счх
140	-			28	6 счх	179	С			36	6 счх	218	-			28	6 счх
141	-			28	6 счх	180	-			36	6 счх	219	-			24	6 счх
142	-			28	6 счх	181	-	36			4 счх	220					
143	-			34	6 счх	182	-			44	6 счх	221					
144	-			28	6 счх	183	-			24	6 счх	222					

Всього дера

878 (включом сизогрем фел.)

29 01 2024р

см. ш/л

ІНН ш/л

Ситенко  
Олександр

Мажук С.М.  
Гонимчук О.В.  
Черемонюк М.Р.



# НУМЕРАЦІЙНА ВІДОМІСТЬ ДЕРЕВ,

призначених для вибіркової санітарної рубки

Житомирська область

Постійний лісокористувач ДП «Новоград-Волинське ДЛМГ»

Лісництво Куршчівське

Урочище

Квартал

15

Виділ

35

Ділянка

Площа

30 га

1 см	<u>Ялина</u>		<u>Дуб</u>		<u>Граб</u>		<u>Сосна</u>													
	діл	др	діл	др	діл	др	діл	др	діл	др	діл	др	діл	др	діл	др	діл	др	діл	др
8		<u>1/7</u>		<u>1/2</u>																
12		<u>25/11</u>	<u>17</u>	<u>1/3</u>		<u>1</u>														
16	<u>1</u>	<u>25/11</u>	<u>22</u>	<u>1/6</u>		<u>1/2</u>		<u>1/2</u>												
20	<u>1/4</u>	<u>1/9</u>				<u>1</u>														

№ п.п	Порода	D/ см.			Категорія стану	№ п.п	Порода	D/ см.			Категорія стану	№ п.п	Порода	D/ см.			Категорія стану
		ділові	Напів	дрова				ділові	Напів	дрова				ділові	Напів	дрова	
1	<u>Ялина</u>			<u>28</u>	<u>5 сух</u>	36	<u>Ял</u>	<u>40</u>			<u>4 м, кор.</u>	71					
2	-			<u>32</u>	<u>5 сух</u>	37	-		<u>32</u>		<u>5 сух</u>	72					
3	-			<u>24</u>	<u>5 сух</u>	38	-			<u>32</u>	<u>6 сух</u>	73					
4	-			<u>24</u>	<u>5 сух</u>	39	-	<u>32</u>			<u>4 веш</u>	74					
5	-			<u>24</u>	<u>5 м, кор.</u>	40	-	<u>24</u>			<u>4 веш</u>	75					
6	<u>Ос</u>			<u>36</u>	<u>5 втр</u>	41	-			<u>32</u>	<u>6 сух</u>	76					
7	<u>Ос</u>			<u>52</u>	<u>5 втр</u>	42	-			<u>24</u>	<u>6 сух</u>	77					
8	<u>Ос</u>			<u>52</u>	<u>5 гриб</u>	43	-			<u>24</u>	<u>6 сух</u>	78					
9	<u>Ос</u>			<u>36</u>	<u>4 втр</u>	44	-			<u>24</u>	<u>6 сух</u>	79					
10	<u>Ос</u>			<u>56</u>	<u>4 гриб</u>	45	-			<u>28</u>	<u>6 сух</u>	80					
11	<u>Ос</u>			<u>56</u>	<u>4 втр</u>	46	-			<u>28</u>	<u>6 сух</u>	81					
12	<u>Ял</u>			<u>36</u>	<u>6 сух</u>	47	-			<u>28</u>	<u>6 сух</u>	82					
13	-			<u>32</u>	<u>6 сух</u>	48	-			<u>24</u>	<u>6 сух</u>	83					
14	-			<u>32</u>	<u>6 сух</u>	49	-			<u>24</u>	<u>6 сух</u>	84					
15	-			<u>32</u>	<u>6 сух</u>	50	-			<u>32</u>	<u>5 сух</u>	85					
16	-			<u>28</u>	<u>6 сух</u>	51	-			<u>24</u>	<u>6 сух</u>	86					
17	-			<u>24</u>	<u>6 сух</u>	52	-			<u>36</u>	<u>6 сух</u>	87					
18	-			<u>28</u>	<u>6 сух</u>	53	-			<u>32</u>	<u>6 сух</u>	88					
19	-			<u>24</u>	<u>6 сух</u>	54	-			<u>28</u>	<u>6 сух</u>	89					
20	-			<u>28</u>	<u>6 сух</u>	55	-			<u>24</u>	<u>5 м, кор.</u>	90					
21	<u>Ос</u>			<u>40</u>	<u>4 втр</u>	56						91					
22	<u>Ял</u>			<u>34</u>	<u>5 сух</u>	57						92					
23	-	<u>24</u>			<u>4 веш</u>	58						93					
24	-			<u>40</u>	<u>5 сух</u>	59						94					
25	-			<u>36</u>	<u>6 сух</u>	60						95					
26	-			<u>32</u>	<u>6 сух</u>	61						96					
27	-			<u>28</u>	<u>6 сух</u>	62						97					
28	-			<u>28</u>	<u>6 сух</u>	63						98					
29	-			<u>28</u>	<u>6 сух</u>	64						99					
30	-			<u>36</u>	<u>6 сух</u>	65						100					
31	-	<u>48</u>			<u>5 сух</u>	66						101					
32	<u>Ос</u>			<u>40</u>	<u>5 гриб</u>	67						102					
33	<u>Ял</u>	<u>24</u>			<u>4 веш</u>	68						103					
34	-	<u>40</u>			<u>4 веш</u>	69						104					
35	-			<u>36</u>	<u>6 сух</u>	70						105					







# НУМЕРАЦІЙНА ВІДОМІСТЬ ДЕРЕВ,

призначених для вибіркової санітарної рубки

Житомирська область

Постійний лісокористувач ДП «Новоград-Волинське ДЛМГ»

Лісництво Курганське

Урочище

Квартал

21

Виділ

35

Ділянка

Площа 2.0 га

великий

Беріза

4 дерева

1 см		СЗ		БП		ДЗ												беріза			
	діл	др	діл	др	діл	др	діл	др	діл	др	діл	др	діл	др	діл	др	діл	др	діл	др	
8						2												36	28		
12		1		3		2												40	44		
16		3		1		4															
20	1	3		3		2															4 дерев

№ п.п	Порода	D/ см.			Категорія стану	№ п.п	Порода	D/ см.			Категорія стану	№ п.п	Порода	D/ см.			Категорія стану
		ділові	Напів	дрова				ділові	Напів	дрова				ділові	Напів	дрова	
1	СЗ			36	5 сух	36	СЗ			28	6 сух	71					
2	-			32	5 сух	37	СЗ			28	5 сух	72					
3	-			48	5 сух	38	-			28	5 сух	73					
4	-			24	5 сух	39	-			24	3 сух	74					
5	-			24	5 сух	40	-			24	5 сух	75					
6	-			28	5 сух	41	-			32	5 сух	76					
7	-			24	5 сух	42	-	32			4 вилх	77					
8	-			24	3 сух	43	-			32	5 сух	78					
9	-			40	3 сух	44	СЗ			32	5 сух	79					
10	-			40	3 сух	45	-			36	3 сух	80					
11	ДЗ			40	5 труп	46	-	28			4 вилх	81					
12	СЗ	52			4 вилх	47						82					
13	-	24			4 сір	48						83					
14	-			44	4 вилх	49						84					
15	-			32	4 вилх	50						85					
16	БП			36	4 гриб	51						86					
17	СЗ	32			4 вилх	52						87					
18	БП			28	5 бур	53						88					
19	СЗ			32	6 сух	54						89					
20	-	28			4 вилх	55						90					
21	БП			24	4 гриб	56						91					
22	БП			36	4 вилх	57						92					
23	БП			32	4 вилх	58						93					
24	СЗ	24			4 вилх	59						94					
25	-	44			4 вилх	60						95					
26	БП			32	4 бур	61						96					
27	СЗ	32			4 вилх	62						97					
28	СЗ	32			4 вилх	63						98					
29	ДЗ			24	4 труп	64						99					
30	ДЗ			24	4 бур	65						100					
31	СЗ			28	5 сух	66						101					
32	ДЗ			24	4 труп	67						102					
33	СЗ			28	5 сух	68						103					
34	-	32			4 сір	69						104					
35	-			28	5 сух	70						105					







призначених для вибіркової санітарної рубки

Постійний лісокористувач ДП «Новоград-Волинське ДЛМГ»

Урочище

Виділ

Виділ 46

Ділянка

Площа 1.5 га

Задание 1

№ п.п.		Порода	D/ см.			Категорія стану	№ п.п.		Порода	D/ см.			Категорія стану	№ п.п.		Порода	D/ см.			Категорія стану
ділові	Напів	дрова	ділові	Напів	дрова		ділові	Напів	дрова	ділові	Напів	дрова								
1	Бм			48	6 бур	36	-				40	6 суч	71							
2	Сс	44			4 вилх	37	-				32	6 суч	72							
3	-			28	6 суч	38	-				36	6 суч	73							
4	-			32	6 суч	39	-				32	6 суч	74							
5	-		28		4 вилх	40	-				32	6 суч	75							
6	Сс		44		4 вилх	41	Сс				24	5 суч	76							
7	-			44	6 суч	42	-				24	5 суч	77							
8	-			28	6 суч	43	-				28	6 суч	78							
9	-			28	5 суч	44	Бм				32	5 груб	79							
10	-			28	5 суч	45	Сс				40	6 суч	80							
11	-			28	5 суч	46	-				28	5 суч	81							
12	-			44	5 суч	47	-				28	5 суч	82							
13	-			28	6 суч	48	-				28	5 суч	83							
14	-			24	5 суч	49	-				28	5 суч	84							
15	-			24	5 суч	50	Бм				28	6 груб	85							
16	-			28	6 суч	51	Бм				28	4 в.тр	86							
17	-			32	5 суч	52	Бм				28	4 в.тр	87							
18	-			36	5 суч	53							88							
19	-			32	5 суч	54							89							
20	-			32	6 суч	55							90							
21	-			44	5 суч	56							91							
22	-		36		5 суч	57							92							
23	-	28			4 с.тр	58							93							
24	-			24	6 суч	59							94							
25	-			40	4 вилх	60							95							
26	-			28	5 суч	61							96							
27	-			40	6 суч	62							97							
28	-			36	6 суч	63							98							
29	-			36	6 суч	64							99							
30	-			36	6 суч	65							100							
31	-			28	6 суч	66							101							
32	-			32	6 суч	67							102							
33	-			28	5 суч	68							103							
34	-		40		4 вилх	69							104							
35	-			40	5 суч	70							105							







# НУМЕРАЦІЙНА ВІДОМІСТЬ ДЕРЕВ,

призначених для вибіркової санітарної рубки

Житомирська область

Постійний лісокористувач ДП «Новоград-Волинське ДЛМГ»

Лісництво Куршівське

Урочище

Квартал 12

Виділ 37

Ділянка 1

Площа 0.5 га

І см	Сосна		Дуб		Береза		Граб		Сосна								Бп н/л		Ос н/л	
	діл	др	діл	др	діл	др	діл	др	діл	др	діл	др	діл	др	діл	др	діл	др	діл	др
8				11/5													28	32	32	
12		9		11/4				1									24			1 дерево
16		60		13				1		8							4	дерево		
20	47			8		12		12												
№ п.п	Порода	D/ см.			Категорія стану	№ п.п	Порода	D/ см.			Категорія стану	№ п.п	Порода	D/ см.			Категорія стану			
		ділові	Напів	дрова				ділові	Напів	дрова				ділові	Напів	дрова				
1	С			24	6 сух	36	С			28	6 втр	71	С			24	6 втр			
2				28	6 сух	37	С			24	6 сух	72								
3	С			24	1 тршт	38		24			4 втр	73								
4	С	24			4 втр	39		24			4 сір	74								
5	С			32	1 тршт	40		24			4 втр	75								
6				24	6 втр	41				28	6 сух	76								
7				24	6 втр	42				28	6 сух	77								
8				24	6 втр	43		24			4 втр	78								
9	С			32	5 втр	44		24			4 втр	79								
10	С	28			4 втр	45		28			4 втр	80								
11				28	6 сух	46		24			4 втр	81								
12				24	6 сух	47				24	6 сух	82								
13				24	6 сух	48		24			4 втр	83								
14				24	6 сух	49				24	6 сух	84								
15				32	6 сух	50		28			4 сір	85								
16				28	5 сух	51				24	5 сух	86								
17				28	6 сух	52		32			4 втр	87								
18				24	6 сух	53				28	6 сух	88								
19				24	6 сух	54				28	6 сух	89								
20		28			4 втр	55	С	28			5 сух	90								
21				24	6 сух	56		32			4 втр	91								
22		28			4 сір	57				28	6 сух	92								
23				24	6 сух	58				32	6 сух	93								
24				24	6 сух	59				32	6 сух	94								
25				24	6 сух	60				28	6 сух	95								
26				24	6 сух	61	С			32	4 тршт	96								
27		28			4 втр	62	С			36	6 сух	97								
28		24			5 сух	63				28	6 сух	98								
29				28	6 сух	64				24	6 сух	99								
30		28			4 втр	65	С	28			5 сух	100								
31		32			4 втр	66		28			4 втр	101								
32	С		36		5 тршт	67				28	5 сух	102								
33	С		32		5 втр	68	С			28	5 тршт	103								
34	С			28	6 сух	69	С			24	6 сух	104								
35				24	6 сух	70		28			4 втр	105								



d cm	d <sub>1/2</sub>	d <sub>2/3</sub>	d <sub>3/4</sub>	d <sub>4/5</sub>	d <sub>5/6</sub>	d <sub>6/7</sub>	d <sub>7/8</sub>	d <sub>8/9</sub>	d <sub>9/10</sub>	d <sub>10/11</sub>	d <sub>11/12</sub>	d <sub>12/13</sub>	d <sub>13/14</sub>	d <sub>14/15</sub>	d <sub>15/16</sub>	d <sub>16/17</sub>	d <sub>17/18</sub>	d <sub>18/19</sub>	d <sub>19/20</sub>	d <sub>20/21</sub>	d <sub>21/22</sub>	d <sub>22/23</sub>	d <sub>23/24</sub>	d <sub>24/25</sub>	d <sub>25/26</sub>	d <sub>26/27</sub>	d <sub>27/28</sub>	d <sub>28/29</sub>	d <sub>29/30</sub>	d <sub>30/31</sub>	d <sub>31/32</sub>	d <sub>32/33</sub>	d <sub>33/34</sub>	d <sub>34/35</sub>	d <sub>35/36</sub>	d <sub>36/37</sub>	d <sub>37/38</sub>	d <sub>38/39</sub>	d <sub>39/40</sub>	d <sub>40/41</sub>	d <sub>41/42</sub>	d <sub>42/43</sub>	d <sub>43/44</sub>	d <sub>44/45</sub>	d <sub>45/46</sub>	d <sub>46/47</sub>	d <sub>47/48</sub>	d <sub>48/49</sub>	d <sub>49/50</sub>	d <sub>50/51</sub>	d <sub>51/52</sub>	d <sub>52/53</sub>	d <sub>53/54</sub>	d <sub>54/55</sub>	d <sub>55/56</sub>	d <sub>56/57</sub>	d <sub>57/58</sub>	d <sub>58/59</sub>	d <sub>59/60</sub>	d <sub>60/61</sub>	d <sub>61/62</sub>	d <sub>62/63</sub>	d <sub>63/64</sub>	d <sub>64/65</sub>	d <sub>65/66</sub>	d <sub>66/67</sub>	d <sub>67/68</sub>	d <sub>68/69</sub>	d <sub>69/70</sub>	d <sub>70/71</sub>	d <sub>71/72</sub>	d <sub>72/73</sub>	d <sub>73/74</sub>	d <sub>74/75</sub>	d <sub>75/76</sub>	d <sub>76/77</sub>	d <sub>77/78</sub>	d <sub>78/79</sub>	d <sub>79/80</sub>	d <sub>80/81</sub>	d <sub>81/82</sub>	d <sub>82/83</sub>	d <sub>83/84</sub>	d <sub>84/85</sub>	d <sub>85/86</sub>	d <sub>86/87</sub>	d <sub>87/88</sub>	d <sub>88/89</sub>	d <sub>89/90</sub>	d <sub>90/91</sub>	d <sub>91/92</sub>	d <sub>92/93</sub>	d <sub>93/94</sub>	d <sub>94/95</sub>	d <sub>95/96</sub>	d <sub>96/97</sub>	d <sub>97/98</sub>	d <sub>98/99</sub>	d <sub>99/100</sub>	d <sub>100/101</sub>	d <sub>101/102</sub>	d <sub>102/103</sub>	d <sub>103/104</sub>	d <sub>104/105</sub>	d <sub>105/106</sub>	d <sub>106/107</sub>	d <sub>107/108</sub>	d <sub>108/109</sub>	d <sub>109/110</sub>	d <sub>110/111</sub>	d <sub>111/112</sub>	d <sub>112/113</sub>	d <sub>113/114</sub>	d <sub>114/115</sub>	d <sub>115/116</sub>	d <sub>116/117</sub>	d <sub>117/118</sub>	d <sub>118/119</sub>	d <sub>119/120</sub>	d <sub>120/121</sub>	d <sub>121/122</sub>	d <sub>122/123</sub>	d <sub>123/124</sub>	d <sub>124/125</sub>	d <sub>125/126</sub>	d <sub>126/127</sub>	d <sub>127/128</sub>	d <sub>128/129</sub>	d <sub>129/130</sub>	d <sub>130/131</sub>	d <sub>131/132</sub>	d <sub>132/133</sub>	d <sub>133/134</sub>	d <sub>134/135</sub>	d <sub>135/136</sub>	d <sub>136/137</sub>	d <sub>137/138</sub>	d <sub>138/139</sub>	d <sub>139/140</sub>	d <sub>140/141</sub>	d <sub>141/142</sub>	d <sub>142/143</sub>	d <sub>143/144</sub>	d <sub>144/145</sub>	d <sub>145/146</sub>	d <sub>146/147</sub>	d <sub>147/148</sub>	d <sub>148/149</sub>	d <sub>149/150</sub>	d <sub>150/151</sub>	d <sub>151/152</sub>	d <sub>152/153</sub>	d <sub>153/154</sub>	d <sub>154/155</sub>	d <sub>155/156</sub>	d <sub>156/157</sub>	d <sub>157/158</sub>	d <sub>158/159</sub>	d <sub>159/160</sub>	d <sub>160/161</sub>	d <sub>161/162</sub>	d <sub>162/163</sub>	d <sub>163/164</sub>	d <sub>164/165</sub>	d <sub>165/166</sub>	d <sub>166/167</sub>	d <sub>167/168</sub>	d <sub>168/169</sub>	d <sub>169/170</sub>	d <sub>170/171</sub>	d <sub>171/172</sub>	d <sub>172/173</sub>	d <sub>173/174</sub>	d <sub>174/175</sub>	d <sub>175/176</sub>	d <sub>176/177</sub>	d <sub>177/178</sub>	d <sub>178/179</sub>	d <sub>179/180</sub>	d <sub>180/181</sub>	d <sub>181/182</sub>	d <sub>182/183</sub>	d <sub>183/184</sub>	d <sub>184/185</sub>	d <sub>185/186</sub>	d <sub>186/187</sub>	d <sub>187/188</sub>	d <sub>188/189</sub>	d <sub>189/190</sub>	d <sub>190/191</sub>	d <sub>191/192</sub>	d <sub>192/193</sub>	d <sub>193/194</sub>	d <sub>194/195</sub>	d <sub>195/196</sub>	d <sub>196/197</sub>	d <sub>197/198</sub>	d <sub>198/199</sub>	d <sub>199/200</sub>	d <sub>200/201</sub>	d <sub>201/202</sub>	d <sub>202/203</sub>	d <sub>203/204</sub>	d <sub>204/205</sub>	d <sub>205/206</sub>	d <sub>206/207</sub>	d <sub>207/208</sub>	d <sub>208/209</sub>	d <sub>209/210</sub>	d <sub>210/211</sub>	d <sub>211/212</sub>	d <sub>212/213</sub>	d <sub>213/214</sub>	d <sub>214/215</sub>	d <sub>215/216</sub>	d <sub>216/217</sub>	d <sub>217/218</sub>	d <sub>218/219</sub>	d <sub>219/220</sub>	d <sub>220/221</sub>	d <sub>221/222</sub>	d <sub>222/223</sub>	d <sub>223/224</sub>	d <sub>224/225</sub>	d <sub>225/226</sub>	d <sub>226/227</sub>	d <sub>227/228</sub>	d <sub>228/229</sub>	d <sub>229/230</sub>	d <sub>230/231</sub>	d <sub>231/232</sub>	d <sub>232/233</sub>	d <sub>233/234</sub>	d <sub>234/235</sub>	d <sub>235/236</sub>	d <sub>236/237</sub>	d <sub>237/238</sub>	d <sub>238/239</sub>	d <sub>239/240</sub>	d <sub>240/241</sub>	d <sub>241/242</sub>	d <sub>242/243</sub>	d <sub>243/244</sub>	d <sub>244/245</sub>	d <sub>245/246</sub>	d <sub>246/247</sub>	d <sub>247/248</sub>	d <sub>248/249</sub>	d <sub>249/250</sub>	d <sub>250/251</sub>	d <sub>251/252</sub>	d <sub>252/253</sub>	d <sub>253/254</sub>	d <sub>254/255</sub>	d <sub>255/256</sub>	d <sub>256/257</sub>	d <sub>257/258</sub>	d <sub>258/259</sub>	d <sub>259/260</sub>	d <sub>260/261</sub>	d <sub>261/262</sub>	d <sub>262/263</sub>	d <sub>263/264</sub>	d <sub>264/265</sub>	d <sub>265/266</sub>	d <sub>266/267</sub>	d <sub>267/268</sub>	d <sub>268/269</sub>	d <sub>269/270</sub>	d <sub>270/271</sub>	d <sub>271/272</sub>	d <sub>272/273</sub>	d <sub>273/274</sub>	d <sub>274/275</sub>	d <sub>275/276</sub>	d <sub>276/277</sub>	d <sub>277/278</sub>	d <sub>278/279</sub>	d <sub>279/280</sub>	d <sub>280/281</sub>	d <sub>281/282</sub>	d <sub>282/283</sub>	d <sub>283/284</sub>	d <sub>284/285</sub>	d <sub>285/286</sub>	d <sub>286/287</sub>	d <sub>287/288</sub>	d <sub>288/289</sub>	d <sub>289/290</sub>	d <sub>290/291</sub>	d <sub>291/292</sub>	d <sub>292/293</sub>	d <sub>293/294</sub>	d <sub>294/295</sub>	d <sub>295/296</sub>	d <sub>296/297</sub>	d <sub>297/298</sub>	d <sub>298/299</sub>	d <sub>299/300</sub>	d <sub>300/301</sub>	d <sub>301/302</sub>	d <sub>302/303</sub>	d <sub>303/304</sub>	d <sub>304/305</sub>	d <sub>305/306</sub>	d <sub>306/307</sub>	d <sub>307/308</sub>	d <sub>308/309</sub>	d <sub>309/310</sub>	d <sub>310/311</sub>	d <sub>311/312</sub>	d <sub>312/313</sub>	d <sub>313/314</sub>	d <sub>314/315</sub>	d <sub>315/316</sub>	d <sub>316/317</sub>	d <sub>317/318</sub>	d <sub>318/319</sub>	d <sub>319/320</sub>	d <sub>320/321</sub>	d <sub>321/322</sub>	d <sub>322/323</sub>	d <sub>323/324</sub>	d <sub>324/325</sub>	d <sub>325/326</sub>	d <sub>326/327</sub>	d <sub>327/328</sub>	d <sub>328/329</sub>	d <sub>329/330</sub>	d <sub>330/331</sub>	d <sub>331/332</sub>	d <sub>332/333</sub>	d <sub>333/334</sub>	d <sub>334/335</sub>	d <sub>335/336</sub>	d <sub>336/337</sub>	d <sub>337/338</sub>	d <sub>338/339</sub>	d <sub>339/340</sub>	d <sub>340/341</sub>	d <sub>341/342</sub>	d <sub>342/343</sub>	d <sub>343/344</sub>	d <sub>344/345</sub>	d <sub>345/346</sub>	d <sub>346/347</sub>	d <sub>347/348</sub>	d <sub>348/349</sub>	d <sub>349/350</sub>	d <sub>350/351</sub>	d <sub>351/352</sub>	d <sub>352/353</sub>	d <sub>353/354</sub>	d <sub>354/355</sub>	d <sub>355/356</sub>	d <sub>356/357</sub>	d <sub>357/358</sub>	d <sub>358/359</sub>	d <sub>359/360</sub>	d <sub>360/361</sub>	d <sub>361/362</sub>	d <sub>362/363</sub>	d <sub>363/364</sub>	d <sub>364/365</sub>	d <sub>365/366</sub>	d <sub>366/367</sub>	d <sub>367/368</sub>	d <sub>368/369</sub>	d <sub>369/370</sub>	d <sub>370/371</sub>	d <sub>371/372</sub>	d <sub>372/373</sub>	d <sub>373/374</sub>	d <sub>374/375</sub>	d <sub>375/376</sub>	d <sub>376/377</sub>	d <sub>377/378</sub>	d <sub>378/379</sub>	d <sub>379/380</sub>	d <sub>380/381</sub>	d <sub>381/382</sub>	d <sub>382/383</sub>	d <sub>383/384</sub>	d <sub>384/385</sub>	d <sub>385/386</sub>	d <sub>386/387</sub>	d <sub>387/388</sub>	d <sub>388/389</sub>	d <sub>389/390</sub>	d <sub>390/391</sub>	d <sub>391/392</sub>	d <sub>392/393</sub>	d <sub>393/394</sub>	d <sub>394/395</sub>	d <sub>395/396</sub>	d <sub>396/397</sub>	d <sub>397/398</sub>	d <sub>398/399</sub>	d <sub>399/400</sub>	d <sub>400/401</sub>	d <sub>401/402</sub>	d <sub>402/403</sub>	d <sub>403/404</sub>	d <sub>404/405</sub>	d <sub>405/406</sub>	d <sub>406/407</sub>	d <sub>407/408</sub>	d <sub>408/409</sub>	d <sub>409/410</sub>	d <sub>410/411</sub>	d <sub>411/412</sub>	d <sub>412/413</sub>	d <sub>413/414</sub>	d <sub>414/415</sub>	d <sub>415/416</sub>	d <sub>416/417</sub>	d <sub>417/418</sub>	d <sub>418/419</sub>	d <sub>419/420</sub>	d <sub>420/421</sub>	d <sub>421/422</sub>	d <sub>422/423</sub>	d <sub>423/424</sub>	d <sub>424/425</sub>	d <sub>425/426</sub>	d <sub>426/427</sub>	d <sub>427/428</sub>	d <sub>428/429</sub>	d <sub>429/430</sub>	d <sub>430/431</sub>	d <sub>431/432</sub>	d <sub>432/433</sub>	d <sub>433/434</sub>	d <sub>434/435</sub>	d <sub>435/436</sub>	d <sub>436/437</sub>	d <sub>437/438</sub>	d <sub>438/439</sub>	d <sub>439/440</sub>	d <sub>440/441</sub>	d <sub>441/442</sub>	d <sub>442/443</sub>	d <sub>443/444</sub>	d <sub>444/445</sub>	d <sub>445/446</sub>	d <sub>446/447</sub>	d <sub>447/448</sub>	d <sub>448/449</sub>	d <sub>449/450</sub>	d <sub>450/451</sub>	d <sub>451/452</sub>	d <sub>452/453</sub>	d <sub>453/454</sub>	d <sub>454/455</sub>	d <sub>455/456</sub>	d <sub>456/457</sub>	d <sub>457/458</sub>	d <sub>458/459</sub>	d <sub>459/460</sub>	d <sub>460/461</sub>	d <sub>461/462</sub>	d <sub>462/463</sub>	d <sub>463/464</sub>	d <sub>464/465</sub>	d <sub>465/466</sub>	d <sub>466/467</sub>	d <sub>467/468</sub>	d <sub>468/469</sub>	d <sub>469/470</sub>	d <sub>470/471</sub>	d <sub>471/472</sub>	d <sub>472/473</sub>	d <sub>473/474</sub>	d <sub>474/475</sub>	d <sub>475/476</sub>	d <sub>476/477</sub>	d <sub>477/478</sub>	d <sub>478/479</sub>	d <sub>479/480</sub>	d <sub>480/481</sub>	d <sub>481/482</sub>	d <sub>482/483</sub>	d <sub>483/484</sub>	d <sub>484/485</sub>	d <sub>485/486</sub>	d <sub>486/487</sub>	d <sub>487/488</sub>	d <sub>488/489</sub>	d <sub>489/490</sub>	d <sub>490/491</sub>	d <sub>491/492</sub>	d <sub>492/493</sub>	d <sub>493/494</sub>	d <sub>494/495</sub>	d <sub>495/496</sub>	d <sub>496/497</sub>	d <sub>497/498</sub>	d <sub>498/499</sub>	d <sub>499/500</sub>	d <sub>500/501</sub>	d <sub>501/502</sub>	d <sub>502/503</sub>	d <sub>503/504</sub>	d <sub>504/505</sub>	d <sub>505/506</sub>	d <sub>506/507</sub>	d <sub>507/508</sub>	d <sub>508/509</sub>	d <sub>509/510</sub>	d <sub>510/511</sub>	d <sub>511/512</sub>	d <sub>512/513</sub>	d <sub>513/514</sub>	d <sub>514/515</sub>	d <sub>515/516</sub>	d <sub>516/517</sub>	d <sub>517/518</sub>	d <sub>518/519</sub>	d <sub>519/520</sub>	d <sub>520/521</sub>	d <sub>521/522</sub>	d <sub>522/523</sub>	d <sub>523/524</sub>	d <sub>524/525</sub>	d <sub>525/526</sub>	d <sub>526/527</sub>	d <sub>527/528</sub>	d <sub>528/529</sub>	d <sub>529/530</sub>	d <sub>530/531</sub>	d <sub>531/532</sub>	d <sub>532/533</sub>	d <sub>533/534</sub>	d <sub>534/535</sub>	d <sub>535/536</sub>	d <sub>536/537</sub>	d <sub>537/538</sub>	d <sub>538/539</sub>	d <sub>539/540</sub>	d <sub>540/541</sub>	d <sub>541/542</sub>	d <sub>542/543</sub>	d <sub>543/544</sub>	d <sub>544/545</sub>	d <sub>545/546</sub>	d <sub>546/547</sub>	d <sub>547/548</sub>	d <sub>548/549</sub>	d <sub>549/550</sub>	d <sub>550/551</sub>	d <sub>551/552</sub>	d <sub>552/553</sub>	d <sub>553/554</sub>	d <sub>554/555</sub>	d <sub>555/556</sub>	d <sub>556/557</sub>	d <sub>557/558</sub>	d <sub>558/559</sub>	d <sub>559/560</sub>	d <sub>560/561</sub>	d <sub>561/562</sub>	d <sub>562/563</sub>	d <sub>563/564</sub>	d <sub>564/565</sub>	d <sub>565/566</sub>	d <sub>566/567</sub>	d <sub>567/568</sub>	d <sub>568/569</sub>	d <sub>569/570</sub>	d <sub>570/571</sub>	d <sub>571/572</sub>	d <sub>572/573</sub>	d <sub>573/574</sub>	d <sub>574/575</sub>	d <sub>575/576</sub>	d <sub>576/577</sub>	d <sub>577/578</sub>	d <sub>578/579</sub>	d <sub>579/580</sub>	d <sub>580/581</sub>	d <sub>581/582</sub>	d <sub>582/583</sub>	d <sub>583/584</sub>	d <sub>584/585</sub>	d <sub>585/586</sub>	d <sub>586/587</sub>	d <sub>587/588</sub>	d <sub>588/589</sub>	d <sub>589/590</sub>	d <sub>590/591</sub>	d <sub>591/592</sub>	d <sub>592/593</sub>	d <sub>593/594</sub>	d <sub>594/595</sub>	d <sub>595/596</sub>	d <sub>596/597</sub>	d <sub>597/598</sub>	d <sub>598/599</sub>	d <sub>599/600</sub>	d <sub>600/601</sub>	d <sub>601/602</sub>	d <sub>602/603</sub>	d <sub>603/604</sub>	d <sub>604/605</sub>	d <sub>605/606</sub>	d <sub>606/607</sub>	d <sub>607/608</sub>	d <sub>608/609</sub>	d <sub>609/610</sub>	d <sub>610/611</sub>	d <sub>611/612</sub>	d <sub>612/613</sub>	d <sub>613/614</sub>	d <sub>614/615</sub>	d <sub>615/616</sub>	d <sub>616/617</sub>	d <sub>617/618</sub>	d <sub>618/619</sub>	d <sub>619/620</sub>	d <sub>620/621</sub>	d <sub>621/622</sub>	d <sub>622/623</sub>	d <sub>623/624</sub>	d <sub>624/625</sub>	d <sub>625/626</sub>	d <sub>626/627</sub>	d <sub>627/628</sub>	d <sub>628/629</sub>	d <sub>629/630</sub>	d <sub>630/631</sub>	d <sub>631/632</sub>	d <sub>632/633</sub>	d <sub>633/634</sub>	d <sub>634/635</sub>	d <sub>635/636</sub>	d <sub>636/637</sub>	d <sub>637/638</sub>	d <sub>638/639</sub>	d <sub>639/640</sub>	d <sub>640/641</sub>	d <sub>641/642</sub>	d <sub>642/643</sub>	d <sub>643/644</sub>	d <sub>644/645</sub>	d <sub>645/646</sub>	d <sub>646/647</sub>	d <sub>647/648</sub>	d <sub>648/649</sub>	d <sub>649/650</sub>	d <sub>650/651</sub>	d <sub>651/652</sub>	d <sub>652/653</sub>	d <sub>653/654</sub>	d <sub>654/655</sub>	d <sub>655/656</sub>	d <sub>656/657</sub>	d <sub>657/658</sub>	d <sub>658/659</sub>	d <sub>659/660</sub>	d <sub>660/661</sub>	d <sub>661/662</sub>	d <sub>662/663</sub>	d <sub>663/664</sub>	d <sub>664/665</sub>	d <sub>665/666</sub>	d <sub>666/667</sub>	d <sub>667/668</sub>	d <sub>668/669</sub>	d <sub>669/670</sub>	d <sub>670/671</sub>	d <sub>671/672</sub>	d <sub>672/673</sub>	d <sub>673/674</sub>	d <sub>674/675</sub>	d <sub>675/676</sub>	d <sub>676/677</sub>	d <sub>677/678</sub>	d <sub>678/679</sub>	d <sub>679/680</sub>	d <sub>680/681</sub>	d <sub>681/682</sub>	d <sub>682/683</sub>	d <sub>683/684</sub>	d <sub>684/685</sub>	d <sub>685/686</sub>	d <sub>686/687</sub>	d <sub>687/688</sub>	d <sub>688/689</sub>	d <sub>689/690</sub>	d <sub>690/691</sub>	d <sub>691/692</sub>	d <sub>692/693</sub>	d <sub>693/694</sub>	d <sub>694/695</sub>	d <sub>695/696</sub>	d <sub>696/697</sub>	d <sub>697/698</sub>	d <sub>698/699</sub>	d <sub>699/700</sub>	d <sub>700/701</sub>	d <sub>701/702</sub>	d <sub>702/703</sub>	d <sub>703/704</sub>	d <sub>704/705</sub>	d <sub>705/706</sub>	d <sub>706/707</sub>	d <sub>707/708</sub>	d <sub>708/709</sub>	d <sub>709/710</sub>	d <sub>710/711</sub>	d <sub>711/712</sub>	d <sub>712/713</sub>	d <sub>713/714</sub>	d <sub>714/715</sub>	d <sub>715/716</sub>	d <sub>716/717</sub>	d <sub>717/718</sub>	d <sub>718/719</sub>	d <sub>719/720</sub>	d <sub>720/721</sub>	d <sub>721/722</sub>	d <sub>722/723</sub>	d <sub>723/724</sub>	d <sub>724/725</sub>	d <sub>725/726</sub>	d <sub>726/727</sub>	d <sub>727/728</sub>	d <sub>728/729</sub>	d <sub>729/730</sub>	d <sub>730/731</sub>	d <sub>731/732</sub>	d <sub>732/733</sub>	d <sub>733/734</sub>	d <sub>734/735</sub>	d <sub>735/736</sub>	d <sub>736/737</sub>	d <sub>737/738</sub>	d <sub>738/739</sub>	d <sub>739/740</sub>
------	------------------	------------------	------------------	------------------	------------------	------------------	------------------	------------------	-------------------	--------------------	--------------------	--------------------	--------------------	--------------------	--------------------	--------------------	--------------------	--------------------	--------------------	--------------------	--------------------	--------------------	--------------------	--------------------	--------------------	--------------------	--------------------	--------------------	--------------------	--------------------	--------------------	--------------------	--------------------	--------------------	--------------------	--------------------	--------------------	--------------------	--------------------	--------------------	--------------------	--------------------	--------------------	--------------------	--------------------	--------------------	--------------------	--------------------	--------------------	--------------------	--------------------	--------------------	--------------------	--------------------	--------------------	--------------------	--------------------	--------------------	--------------------	--------------------	--------------------	--------------------	--------------------	--------------------	--------------------	--------------------	--------------------	--------------------	--------------------	--------------------	--------------------	--------------------	--------------------	--------------------	--------------------	--------------------	--------------------	--------------------	--------------------	--------------------	--------------------	--------------------	--------------------	--------------------	--------------------	--------------------	--------------------	--------------------	--------------------	--------------------	--------------------	--------------------	--------------------	--------------------	--------------------	--------------------	--------------------	--------------------	---------------------	----------------------	----------------------	----------------------	----------------------	----------------------	----------------------	----------------------	----------------------	----------------------	----------------------	----------------------	----------------------	----------------------	----------------------	----------------------	----------------------	----------------------	----------------------	----------------------	----------------------	----------------------	----------------------	----------------------	----------------------	----------------------	----------------------	----------------------	----------------------	----------------------	----------------------	----------------------	----------------------	----------------------	----------------------	----------------------	----------------------	----------------------	----------------------	----------------------	----------------------	----------------------	----------------------	----------------------	----------------------	----------------------	----------------------	----------------------	----------------------	----------------------	----------------------	----------------------	----------------------	----------------------	----------------------	----------------------	----------------------	----------------------	----------------------	----------------------	----------------------	----------------------	----------------------	----------------------	----------------------	----------------------	----------------------	----------------------	----------------------	----------------------	----------------------	----------------------	----------------------	----------------------	----------------------	----------------------	----------------------	----------------------	----------------------	----------------------	----------------------	----------------------	----------------------	----------------------	----------------------	----------------------	----------------------	----------------------	----------------------	----------------------	----------------------	----------------------	----------------------	----------------------	----------------------	----------------------	----------------------	----------------------	----------------------	----------------------	----------------------	----------------------	----------------------	----------------------	----------------------	----------------------	----------------------	----------------------	----------------------	----------------------	----------------------	----------------------	----------------------	----------------------	----------------------	----------------------	----------------------	----------------------	----------------------	----------------------	----------------------	----------------------	----------------------	----------------------	----------------------	----------------------	----------------------	----------------------	----------------------	----------------------	----------------------	----------------------	----------------------	----------------------	----------------------	----------------------	----------------------	----------------------	----------------------	----------------------	----------------------	----------------------	----------------------	----------------------	----------------------	----------------------	----------------------	----------------------	----------------------	----------------------	----------------------	----------------------	----------------------	----------------------	----------------------	----------------------	----------------------	----------------------	----------------------	----------------------	----------------------	----------------------	----------------------	----------------------	----------------------	----------------------	----------------------	----------------------	----------------------	----------------------	----------------------	----------------------	----------------------	----------------------	----------------------	----------------------	----------------------	----------------------	----------------------	----------------------	----------------------	----------------------	----------------------	----------------------	----------------------	----------------------	----------------------	----------------------	----------------------	----------------------	----------------------	----------------------	----------------------	----------------------	----------------------	----------------------	----------------------	----------------------	----------------------	----------------------	----------------------	----------------------	----------------------	----------------------	----------------------	----------------------	----------------------	----------------------	----------------------	----------------------	----------------------	----------------------	----------------------	----------------------	----------------------	----------------------	----------------------	----------------------	----------------------	----------------------	----------------------	----------------------	----------------------	----------------------	----------------------	----------------------	----------------------	----------------------	----------------------	----------------------	----------------------	----------------------	----------------------	----------------------	----------------------	----------------------	----------------------	----------------------	----------------------	----------------------	----------------------	----------------------	----------------------	----------------------	----------------------	----------------------	----------------------	----------------------	----------------------	----------------------	----------------------	----------------------	----------------------	----------------------	----------------------	----------------------	----------------------	----------------------	----------------------	----------------------	----------------------	----------------------	----------------------	----------------------	----------------------	----------------------	----------------------	----------------------	----------------------	----------------------	----------------------	----------------------	----------------------	----------------------	----------------------	----------------------	----------------------	----------------------	----------------------	----------------------	----------------------	----------------------	----------------------	----------------------	----------------------	----------------------	----------------------	----------------------	----------------------	----------------------	----------------------	----------------------	----------------------	----------------------	----------------------	----------------------	----------------------	----------------------	----------------------	----------------------	----------------------	----------------------	----------------------	----------------------	----------------------	----------------------	----------------------	----------------------	----------------------	----------------------	----------------------	----------------------	----------------------	----------------------	----------------------	----------------------	----------------------	----------------------	----------------------	----------------------	----------------------	----------------------	----------------------	----------------------	----------------------	----------------------	----------------------	----------------------	----------------------	----------------------	----------------------	----------------------	----------------------	----------------------	----------------------	----------------------	----------------------	----------------------	----------------------	----------------------	----------------------	----------------------	----------------------	----------------------	----------------------	----------------------	----------------------	----------------------	----------------------	----------------------	----------------------	----------------------	----------------------	----------------------	----------------------	----------------------	----------------------	----------------------	----------------------	----------------------	----------------------	----------------------	----------------------	----------------------	----------------------	----------------------	----------------------	----------------------	----------------------	----------------------	----------------------	----------------------	----------------------	----------------------	----------------------	----------------------	----------------------	----------------------	----------------------	----------------------	----------------------	----------------------	----------------------	----------------------	----------------------	----------------------	----------------------	----------------------	----------------------	----------------------	----------------------	----------------------	----------------------	----------------------	----------------------	----------------------	----------------------	----------------------	----------------------	----------------------	----------------------	----------------------	----------------------	----------------------	----------------------	----------------------	----------------------	----------------------	----------------------	----------------------	----------------------	----------------------	----------------------	----------------------	----------------------	----------------------	----------------------	----------------------	----------------------	----------------------	----------------------	----------------------	----------------------	----------------------	----------------------	----------------------	----------------------	----------------------	----------------------	----------------------	----------------------	----------------------	----------------------	----------------------	----------------------	----------------------	----------------------	----------------------	----------------------	----------------------	----------------------	----------------------	----------------------	----------------------	----------------------	----------------------	----------------------	----------------------	----------------------	----------------------	----------------------	----------------------	----------------------	----------------------	----------------------	----------------------	----------------------	----------------------	----------------------	----------------------	----------------------	----------------------	----------------------	----------------------	----------------------	----------------------	----------------------	----------------------	----------------------	----------------------	----------------------	----------------------	----------------------	----------------------	----------------------	----------------------	----------------------	----------------------	----------------------	----------------------	----------------------	----------------------	----------------------	----------------------	----------------------	----------------------	----------------------	----------------------	----------------------	----------------------	----------------------	----------------------	----------------------	----------------------	----------------------	----------------------	----------------------	----------------------	----------------------	----------------------	----------------------	----------------------	----------------------	----------------------	----------------------	----------------------	----------------------	----------------------	----------------------	----------------------	----------------------	----------------------	----------------------	----------------------	----------------------	----------------------	----------------------	----------------------	----------------------	----------------------	----------------------	----------------------	----------------------	----------------------	----------------------	----------------------	----------------------	----------------------	----------------------	----------------------	----------------------	----------------------	----------------------	----------------------	----------------------	----------------------	----------------------	----------------------	----------------------	----------------------	----------------------	----------------------	----------------------	----------------------	----------------------	----------------------	----------------------	----------------------	----------------------	----------------------	----------------------	----------------------	----------------------	----------------------	----------------------	----------------------	----------------------	----------------------	----------------------	----------------------	----------------------	----------------------	----------------------	----------------------	----------------------	----------------------	----------------------	----------------------	----------------------	----------------------	----------------------	----------------------	----------------------	----------------------	----------------------	----------------------	----------------------	----------------------	----------------------	----------------------	----------------------	----------------------	----------------------	----------------------	----------------------	----------------------	----------------------	----------------------	----------------------	----------------------	----------------------	----------------------	----------------------	----------------------	----------------------	----------------------	----------------------	----------------------	----------------------	----------------------	----------------------	----------------------	----------------------	----------------------	----------------------	----------------------	----------------------	----------------------	----------------------	----------------------	----------------------	----------------------	----------------------	----------------------	----------------------	----------------------	----------------------	----------------------	----------------------	----------------------	----------------------	----------------------	----------------------	----------------------	----------------------	----------------------	----------------------	----------------------	----------------------	----------------------	----------------------	----------------------	----------------------	----------------------	----------------------	----------------------	----------------------	----------------------	----------------------	----------------------	----------------------



# НУМЕРАЦІЙНА ВІДОМІСТЬ ДЕРЕВ,

призначених для вибіркової санітарної рубки

Житомирська область

Постійний лісокористувач ДП «Новоград-Волинське ДЛМГ»

Лісництво Курзичьке

Урочище

Квартал

12

Виділ

26

Ділянка

1

Площа

0.5 га

Сосна																				
І см	діл	др	діл	др	діл	др	діл	др	діл	др	діл	др	діл	др	діл	др	діл	др	діл	др
8				25																
12				42																
16				72																
20				43																
№ п.п	Порода	D/ см.			Категорія стану	№ п.п	Порода	D/ см.			Категорія стану	№ п.п	Порода	D/ см.			Категорія стану			
		ділові	Напів	дрова				ділові	Напів	дрова				ділові	Напів	дрова				
1	С			28	6 сух	36	С			28	6 сух	71	С			28	6 сух			
2	-			24	6 сух	37	-			24	6 сух	72	-	32			4 в сух			
3	-			24	6 сух	38	-			28	6 сух	73	-			24	6 сух			
4	-			24	6 сух	39	-			28	6 сух	74	-	28			5 сух			
5	-			24	6 сух	40	-			24	6 сух	75	-	24			4 в сух			
6	-			28	6 сух	41	-			36	6 сух	76								
7	-			24	6 сух	42	-			24	6 сух	77								
8	-			28	6 сух	43	-			24	6 сух	78								
9	-			24	6 сух	44	-			24	6 сух	79								
10	-			24	5 сух	45	-			28	6 сух	80								
11	-			24	6 сух	46	-			24	6 сух	81								
12	-			32	6 сух	47	-			28	6 сух	82								
13	-			28	6 сух	48	-			24	6 сух	83								
14	-			24	6 сух	49	-			24	6 сух	84								
15	-			28	6 сух	50	-			24	6 сух	85								
16	-			24	6 сух	51	-			24	6 сух	86								
17	С			24	6 сух	52	-			28	6 сух	87								
18	-			24	6 сух	53	-			24	6 сух	88								
19	-			40	6 сух	54	С	28			4 в сух	89								
20	-			32	6 сух	55	-			32	6 сух	90								
21	-			28	6 сух	56	-			24	6 сух	91								
22	-			24	6 сух	57	-			24	6 сух	92								
23	-	28			4 в сух	58	-			24	6 сух	93								
24	-			28	6 сух	59	-			24	6 сух	94								
25	-			28	6 сух	60	-			24	6 сух	95								
26	-			24	6 сух	61	-			24	6 сух	96								
27	-			24	6 сух	62	-			28	6 сух	97								
28	-			28	6 сух	63	-			24	6 сух	98								
29	-			24	6 сух	64	-			28	6 сух	99								
30	-			24	6 сух	65	-			32	6 сух	100								
31	-			24	6 сух	66	-			28	6 сух	101								
32	-			24	6 сух	67	-		24		5 сух	102								
33	-			24	6 сух	68	-	24			4 в сух	103								
34	-			24	6 сух	69	-	24			4 в сух	104								
35	-			24	6 сух	70	-	36			4 сир	105								



d cm	Д/л	Д/р	D/cm				Категорія стану		№ п.п	Д/л	Д/р	D/cm				Категорія стану		№ п.п	Д/л	Д/р	D/cm				Категорія стану	
8	Д/л	Д/р	Д/л	Д/р	Д/л	Д/р	Категорія стану		№ п.п	Д/л	Д/р	Д/л	Д/р	Д/л	Д/р	Категорія стану		№ п.п	Д/л	Д/р	Д/л	Д/р	Д/л	Д/р	Категорія стану	
12																										
16																										
20																										
№ п.п	Порода		D/cm				Категорія стану		№ п.п	Порода		D/cm				Категорія стану		№ п.п	Порода		D/cm				Категорія стану	
106			ділові	Напів	дрова				145			ділові	Напів	дрова				184			ділові	Напів	дрова			
107									146									185								
108									147									186								
109									148									187								
110									149									188								
111									150									189								
112									151									190								
113									152									191								
114									153									192								
115									154									193								
116									155									194								
117									156									195								
118									157									196								
119									158									197								
120									159									198								
121									160									199								
122									161									200								
123									162									201								
124									163									202								
125									164									203								
126									165									204								
127									166									205								
128									167									206								
129									168									207								
130									169									208								
131									170									209								
132									171									210								
133									172									211								
134									173									212								
135									174									213								
136									175									214								
137									176									215								
138									177									216								
139									178									217								
140									179									218								
141									180									219								
142									181									220								
143									182									221								
144									183									222								

Всього дерев

183

якщо виставлено

тільки

якщо

якщо

якщо

якщо

якщо

якщо

якщо

якщо

якщо

якщо

якщо

якщо

якщо

11. 01 2021 р

м.п.п.

п.п.

п.п.п.

п.п.

п.п.

п.п.

п.п.п.

п.п.



# НУМЕРАЦІЙНА ВІДОМІСТЬ ДЕРЕВ,

призначених для вибіркової санітарної рубки

Житомирська область

Постійний лісокористувач ДП «Новоград-Волинське ДЛМГ»

Лісництво Козятинське

Урочище \_\_\_\_\_

Квартал 51

Виділ 16

Ділянка 2

Площа 1,0 га

d cm		Cосна																	
діл	др	діл	др	діл	др	діл	др	діл	др	діл	др	діл	др	діл	др	діл	др	діл	др
8																			
12		1																	
16	1/6	1/6																	
20	1/2	1/2																	
№ п.п	Порода	D/ см.			Категорія стану	№ п.п	Порода	D/ см.			Категорія стану	№ п.п	Порода	D/ см.			Категорія стану		
		ділові	Напів	дрова				ділові	Напів	дрова				ділові	Напів	дрова			
1	С			28	6 сух	36	С			28	6 сух	71							
2	-			28	6 сух	37	С			36	6 сух	72							
3	-			24	6 сух	38	-			28	6 сух	73							
4	-			32	6 сух	39	-			32	6 сух	74							
5	-			36	6 сух	40	-			24	6 сух	75							
6	-			28	6 сух	41	-			28	6 сух	76							
7	-	24			4 вил	42	-			32	6 сух	77							
8	-			32	6 сух	43	-			32	6 сух	78							
9	-	32			4 вил	44	-			36	6 сух	79							
10	-			28	6 сух	45	-			32	6 сух	80							
11	-			28	6 сух	46	-			40	6 сух	81							
12	-			24	6 сух	47	С			28	6 сух	82							
13	-			28	6 сух	48	С			28	6 сух	83							
14	-			32	6 сух	49	С			24	6 сух	84							
15	-	24			4 вил	50	С	24			4 вил	85							
16	-			24	6 сух	51	С	32			4 сір	86							
17	-			28	6 сух	52	С	28			4 вил	87							
18	С			32	6 сух	53	С	28			4 вил	88							
19	-			24	6 сух	54	С	28			4 вил	89							
20	-			32	6 сух	55						90							
21	-	24			4 вил	56						91							
22	С	32			4 сір	57						92							
23	-			32	6 сух	58						93							
24	-			36	6 сух	59						94							
25	-			36	6 сух	60						95							
26	-			36	6 сух	61						96							
27	-			36	6 сух	62						97							
28	-			28	6 сух	63						98							
29	-			28	6 сух	64						99							
30	-			36	6 сух	65						100							
31	С	44			4 вил	66						101							
32	-			44	6 сух	67						102							
33	-			36	6 сух	68						103							
34	-			36	6 сух	69						104							
35	-			32	6 сух	70						105							







# НУМЕРАЦІЙНА ВІДОМІСТЬ ДЕРЕВ, призначених для вибіркової санітарної рубки

Житомирська область

Постійний лісгоспкористувач ДП «Новоград-Волинське ДЛМГ»

Лісництво

Урочище

Квартал

Видат

Ділянка

Площа га

d cm	Восна				Вуш		Греб		Виска			
	ділова		дрова		діл	др	діл	др	діл	др	діл	др
8		1				1		2				
12		1				5		4				
16		1/2				4		4				
20		1/16				3		1		1		

№ п.п	Порода	D/см.			Категорія стану	№ п.п	Порода	D/см.			Категорія стану	№ п.п	Порода	D/см.			Категорія стану
		ділові	Напів	дрова				ділові	Напів	дрова				ділові	Напів	дрова	
1	Г			24	6 сух	36	—			28	6 сух	71	С			28	6 сух
2	—			24	6 сух	37	—			24	6 сух	72	С			32	6 сух
3	—	24			4 вил	38	—			24	6 сух	73	С			32	6 сух
4	—			24	6 сух	39	—			36	6 сух	74	С			32	6 сух
5	—			24	6 сух	40	—			32	6 сух	75	С			27	6 сух
6	—			28	6 сух	41	—			28	6 сух	76	С			32	6 сух
7	—			24	6 сух	42	—			32	5 сух	77	С			28	6 сух
8	—			28	5 сух	43	Д			28	5 вил	78	С			32	6 сух
9	—			24	6 сух	44	Д			32	6 сух	79	С			32	6 сух
10	—			24	6 сух	45	С			28	6 сух	80	С			28	6 сух
11	—	40			4 вил	46	С			32	6 сух	81	С			28	6 сух
12	—			32	6 сух	47	С			28	6 сух	82	С			24	6 сух
13	—			44	6 сух	48	—			28	6 сух	83	Д			28	6 вил
14	—			24	6 сух	49	—			24	6 сух	84	С			28	6 сух
15	—			32	6 сух	50	Ос			32	4 грив	85	С			48	6 сух
16	—			40	6 сух	51	Ос			28	4 грив	86	С			36	6 сух
17	—			44	6 сух	52	Ос			28	4 вил	87	С			28	6 сух
18	—			28	6 сух	53	Ос			24	4 вил	88	С			24	6 сух
	—			28	6 сух	54	С	40			4 вил	89	С			28	6 сух
	—			24	6 сух	55	С			32	6 сух	90	Д			24	6 вил
21	—			28	6 сух	56	С			32	6 сух	91	С			24	6 сух
22	—	32			4 вил	57	С	28			4 вил	92	С			36	6 сух
23	—			40	6 сух	58	С			32	6 сух	93	С			24	6 сух
24	—			24	6 сух	59	С			28	6 сух	94	С			24	6 сух
25	—			24	6 сух	60	Ос			36	4 вил	95	С			32	6 сух
26	—			32	6 сух	61	С			36	6 сух	96	С	24			4 вил
27	—			36	6 сух	62	С			48	6 сух	97	С			36	6 сух
28	—			36	6 сух	63	С			32	6 сух	98	С			36	6 сух
29	—			28	6 сух	64	С			40	5 сух	99	С			28	6 сух
30	—			32	6 сух	65	С			28	6 сух	100	С			28	6 сух
31	—			32	6 сух	66	С			24	6 сух	101	С			44	6 сух
32	—			28	6 сух	67	С			36	6 сух	102	С			28	6 сух
33	—	24			4 вил	68	С			24	6 сух	103	С			28	6 сух
34	—			32	6 сух	69	С			24	6 сух	104	С			28	6 сух
35	—			32	6 сух	70	С			28	6 сух	105	С			32	6 сух



d cm	Алінова				дрова				Ірпів				Яго							
	№ п.п	Порода	D/см.		Категорія стану	№ п.п	Порода	D/см.		Категорія стану	№ п.п	Порода	D/см.		Категорія стану					
8			ділові	Напів	дрова															
12																				
16																				
20																				
№ п.п	Порода		ділові	Напів	дрова	Категорія стану	№ п.п	Порода		ділові	Напів	дрова	Категорія стану	№ п.п	Порода		ділові	Напів	дрова	Категорія стану
106	С				28	СмХ	145							184						
107	С				32	СмХ	146							185						
108	С				24	СмХ	147							186						
109	С				24	СмХ	148							187						
110	С				32	СмХ	149							188						
111	С				24	СмХ	150							189						
112	С				28	СмХ	151							190						
113	С				32	СмХ	152							191						
114	С				28	СмХ	153							192						
115	С				32	СмХ	154							193						
116	С				28	СмХ	155							194						
117	С				28	СмХ	156							195						
118	С				24	СмХ	157							196						
119	С				32	СмХ	158							197						
120	С				40	СмХ	159							198						
121	С				44	СмХ	160							199						
122	С				28	СмХ	161							200						
123	С				32	СмХ	162							201						
124	С				28	СмХ	163							202						
125	С				32	СмХ	164							203						
126	С				28	СмХ	165							204						
127	С				32	СмХ	166							205						
128	С				40	СмХ	167							206						
129	С				2	СмХ	168							207						
130	С				2	СмХ	169							208						
131	С				2	СмХ	170							209						
132	С				2	СмХ	171							210						
133	С				2	СмХ	172							211						
134	С				2	СмХ	173							212						
135	С				2	СмХ	174							213						
136	С				2	СмХ	175							214						
137	С				2	СмХ	176							215						
138	С				2	СмХ	177							216						
139	С				2	СмХ	178							217						
140	С				2	СмХ	179							218						
141	С				2	СмХ	180							219						
142	С				2	СмХ	181							220						
143	С				2	СмХ	182							221						
144	С				2	СмХ	183							222						

Всього дерев

188 (смоділяється)

інженер л/г

інженер л/г

ст. майстер лісу

Манзюк С.М.

Степанюк О.Д.

Чернакевич М.Р.

2.12

2020



# НУМЕРАЦІЙНА ВІДОМІСТЬ ДЕРЕВ,

призначених для вибіркової санітарної рубки

Житомирська область

Постійний лісокористувач ДП «Новоград-Волинське ДЛМГ»

Лісництво

Курчівська

Урочище

Квартал

93

Виділ

54

Ділянка

Площа 2,3 га

d cm	C3				C40												Bn Mn	
	діл	др	діл	др	діл	др	діл	др	діл	др	діл	др	діл	др	діл	др	діл	др
8		1/6															28	82
12		1/12															0.4	32
16		1/16	30														1/4	1
20	1/2	1/20	28				1/3											
№ п.п	Порода	D/ см.			Категорія стану	№ п.п	Порода	D/ см.			Категорія стану	№ п.п	Порода	D/ см.			Категорія стану	
		ділові	Напів	дрова				ділові	Напів	дрова				ділові	Напів	дрова		
1	C3			28	6 суч	36	C3			24	6 суч	71						
2	C3	24			4 веш	37	C3			32	6 суч	72						
3	C3		24		4 веш	38	C3			24	6 суч	73						
4	C3	28			4 веш	39	C3			28	6 суч	74						
5	C3			24	6 суч	40	C3			28	6 суч	75						
6	C3	32			4 сір	41	C3			24	6 суч	76						
7	C3	44			4 веш	42	D2			44	5 вшр	77						
8	C3	44			4 сір	43	D2			24	6 вшр	78						
9	C3			24	6 суч	44	D2			28	6 вшр	79						
10	C3	28			4 веш	45	D2			28	5 вшр	80						
11	C3			24	6 суч	46	D2			24	4 вшр	81						
12	C3			24	6 суч	47	D2			32	4 вшр	82						
13	C3			28	6 суч	48	C3			24	6 суч	83						
14	C3			36	6 суч	49	C3			32	6 суч	84						
15	C3			28	6 суч	50	C3			24	6 суч	85						
16	C3			24	6 суч	51	C3			24	6 суч	86						
17	C3			28	6 суч	52	C3			32	6 суч	87						
18	C3			24	6 суч	53	C3			28	6 суч	88						
19	C3			24	6 суч	54	C3			32	6 суч	89						
20	C3	32			4 веш	55	C3			32	6 суч	90						
21	C3	24			4 веш	56	C3			28	4 веш	91						
22	C3			36	6 суч	57	C3			24	6 суч	92						
23	C3			28	6 суч	58	C3			36	6 суч	93						
24	C3			28	6 суч	59	C3			24	6 суч	94						
25	C3			24	6 суч	60	C3			28	5 суч	95						
26	C3			24	6 суч	61	C3			28	6 суч	96						
27	C3			28	6 суч	62	C3			24	6 суч	97						
28	C3			24	6 суч	63	C3			24	6 суч	98						
29	C3			24	6 суч	64	D2			28	5 вшр	99						
30	C3			40	6 суч	65	C3	32			5 суч	100						
31	C3			28	6 суч	66	C3	32			4 веш	101						
32	C3			28	6 суч	67	C3	24			4 сір	102						
33	C3			36	5 суч	68	C3	32			4 веш	103						
34	C3		36		5 суч	69	C3			24	4 веш	104						
35	C3	32			4 веш	70	C3			24	4 веш	105						



[illegible]

Всього дерев 163 / лино влі см гр дон мпкел

June 9 A.S.

inst. A-T

2, 17, 20 20p

Prof. M. M. M. M.

Mauro C.H.

Imena rok 0.8

Werknummer 117



# НУМЕРАЦІЙНА ВІДОМІСТЬ ДЕРЕВ,

призначених для вибіркової санітарної рубки

Житомирська область

Постійний лісокористувач ДП «Новоград-Волинське ДЛМГ»

Лісництво Куршавське

Урочище

Квартал

25

Виділ

9

Ділянка

Площа

4,3 га

d cm	Сосна		Сосна		ГРД		Дуб												С/ІНМ	
	діл	др	діл	др	діл	др	діл	др	діл	др	діл	др	діл	др	діл	др	діл	др	діл	др
8				1/4				2										2	1	
12				34				3												
16				89				2												
20				100																

№ п.п	Порода	D/ см.			Категорія стану	№ п.п	Порода	D/ см.			Категорія стану	№ п.п	Порода	D/ см.			Категорія стану
		ділові	Напів	дрова				ділові	Напів	дрова				ділові	Напів	дрова	
1	С			28	6	36	С	24			4	71	С			29	6
2	С			28	6	37	С	24			6	72	С			24	6
3	С	24			4	38	С	24			4	73	С	24			4
4	С			28	6	39	С	24			4	74	С	28			4
5	С			24	6	40	С	28			4	75	С	28			4
6	С			24	6	41	С			24	6	76	С	28			4
7	С			28	6	42	С			24	6	77	С			28	6
8	С			28	6	43	С			28	6	78	С	24			4
9	С			28	6	44	С			28	6	79	С	24			4
10	С			24	6	45	С			28	6	80	С	28			4
11	С			24	6	46	С			28	6	81	С	24			4
12	С			24	6	47	С			24	6	82	С	24			4
13	С			28	6	48	С			24	6	83	С			24	6
14	С			28	5	49	С			28	6	84	С			24	6
15	С			32	6	50	С			24	6	85	С			24	6
16	С	28			4	51	С			28	6	86	С			24	6
17	С	24			4	52	С			24	6	87	С			24	6
18	С	28			4	53	С			24	6	88	С		24		4
19	С	28			4	54	С			28	6	89	С	24			4
20	С	28			4	55	С			24	6	90	С	32			4
21	С	24			4	56	С			28	6	91	С	32			4
22	С	24			4	57	С			24	6	92	С	28			4
23	С			24	6	58	С	24			4	93	С	24			4
24	С			24	6	59	С			28	6	94	С	24			4
25	С			28	6	60	С	32			4	95	С	28			4
26	С			24	6	61	С	28			4	96	С	24			4
27	С			24	6	62	С			24	6	97	С	24			4
28	С			24	6	63	С			28	6	98	С	24			4
29	С			24	6	64	С			24	6	99	С	24			4
30	С			24	6	65	С			24	6	100	С	24			4
31	С			32	6	66	С			24	6	101	С			24	6
32	С			24	6	67	С			24	6	102	С	28			4
33	С	24			4	68	С			28	6	103	С	28			4
34	С	24			4	69	С			24	6	104	С	28			4
35	С			28	5	70	С			24	6	105	С	24			4



d cm	д/п	д/п	д/п	д/п	д/п	д/п	д/п	д/п	д/п	д/п	д/п	д/п	д/п	д/п	д/п	д/п	д/п	д/п	д/п	д/п	д/п	д/п	д/п	д/п	д/п	д/п	д/п	д/п	д/п	д/п	д/п	д/п	д/п	д/п	д/п	д/п	д/п	д/п	д/п	д/п	д/п	д/п	д/п	д/п	д/п	д/п	д/п	д/п	д/п	д/п	д/п	д/п	д/п	д/п	д/п	д/п	д/п	д/п	д/п	д/п	д/п	д/п	д/п	д/п	д/п	д/п	д/п	д/п	д/п	д/п	д/п	д/п	д/п	д/п	д/п	д/п	д/п	д/п	д/п	д/п	д/п	д/п	д/п	д/п	д/п	д/п	д/п	д/п	д/п	д/п	д/п	д/п	д/п	д/п	д/п	д/п	д/п	д/п	д/п	д/п	д/п	д/п	д/п	д/п	д/п	д/п	д/п	д/п	д/п	д/п	д/п	д/п	д/п	д/п	д/п	д/п	д/п	д/п	д/п	д/п	д/п	д/п	д/п	д/п	д/п	д/п	д/п	д/п	д/п	д/п	д/п	д/п	д/п	д/п	д/п	д/п	д/п	д/п	д/п	д/п	д/п	д/п	д/п	д/п	д/п	д/п	д/п	д/п	д/п	д/п	д/п	д/п	д/п	д/п	д/п	д/п	д/п	д/п	д/п	д/п	д/п	д/п	д/п	д/п	д/п	д/п	д/п	д/п	д/п	д/п	д/п	д/п	д/п	д/п	д/п	д/п	д/п	д/п	д/п	д/п	д/п	д/п	д/п	д/п	д/п	д/п	д/п	д/п	д/п	д/п	д/п	д/п	д/п	д/п	д/п	д/п	д/п	д/п	д/п	д/п	д/п	д/п	д/п	д/п	д/п	д/п	д/п	д/п	д/п	д/п	д/п	д/п	д/п	д/п	д/п	д/п	д/п	д/п	д/п	д/п	д/п	д/п	д/п	д/п	д/п	д/п	д/п	д/п	д/п	д/п	д/п	д/п	д/п	д/п	д/п	д/п	д/п	д/п	д/п	д/п	д/п	д/п	д/п	д/п	д/п	д/п	д/п	д/п	д/п	д/п	д/п	д/п	д/п	д/п	д/п	д/п	д/п	д/п	д/п	д/п	д/п	д/п	д/п	д/п	д/п	д/п	д/п	д/п	д/п	д/п	д/п	д/п	д/п	д/п	д/п	д/п	д/п	д/п	д/п	д/п	д/п	д/п	д/п	д/п	д/п	д/п	д/п	д/п	д/п	д/п	д/п	д/п	д/п	д/п	д/п	д/п	д/п	д/п	д/п	д/п	д/п	д/п	д/п	д/п	д/п	д/п	д/п	д/п	д/п	д/п	д/п	д/п	д/п	д/п	д/п	д/п	д/п	д/п	д/п	д/п	д/п	д/п	д/п	д/п	д/п	д/п	д/п	д/п	д/п	д/п	д/п	д/п	д/п	д/п	д/п	д/п	д/п	д/п	д/п	д/п	д/п	д/п	д/п	д/п	д/п	д/п	д/п	д/п	д/п	д/п	д/п	д/п	д/п	д/п	д/п	д/п	д/п	д/п	д/п	д/п	д/п	д/п	д/п	д/п	д/п	д/п	д/п	д/п	д/п	д/п	д/п	д/п	д/п	д/п	д/п	д/п	д/п	д/п	д/п	д/п	д/п	д/п	д/п	д/п	д/п	д/п	д/п	д/п	д/п	д/п	д/п	д/п	д/п	д/п	д/п	д/п	д/п	д/п	д/п	д/п	д/п	д/п	д/п	д/п	д/п	д/п	д/п	д/п	д/п	д/п	д/п	д/п	д/п	д/п	д/п	д/п	д/п	д/п	д/п	д/п	д/п	д/п	д/п	д/п	д/п	д/п	д/п	д/п	д/п	д/п	д/п	д/п	д/п	д/п	д/п	д/п	д/п	д/п	д/п	д/п	д/п	д/п	д/п	д/п	д/п	д/п	д/п	д/п	д/п	д/п	д/п	д/п	д/п	д/п	д/п	д/п	д/п	д/п	д/п	д/п	д/п	д/п	д/п	д/п	д/п	д/п	д/п	д/п	д/п	д/п	д/п	д/п	д/п	д/п	д/п	д/п	д/п	д/п	д/п	д/п	д/п	д/п	д/п	д/п	д/п	д/п	д/п	д/п	д/п	д/п	д/п	д/п	д/п	д/п	д/п	д/п	д/п	д/п	д/п	д/п	д/п	д/п	д/п	д/п	д/п	д/п	д/п	д/п	д/п	д/п	д/п	д/п	д/п	д/п	д/п	д/п	д/п	д/п	д/п	д/п	д/п	д/п	д/п	д/п	д/п	д/п	д/п	д/п	д/п	д/п	д/п	д/п	д/п	д/п	д/п	д/п	д/п	д/п	д/п	д/п	д/п	д/п	д/п	д/п	д/п	д/п	д/п	д/п	д/п	д/п	д/п	д/п	д/п	д/п	д/п	д/п	д/п	д/п	д/п	д/п	д/п	д/п	д/п	д/п	д/п	д/п	д/п	д/п	д/п	д/п	д/п	д/п	д/п	д/п	д/п	д/п	д/п	д/п	д/п	д/п	д/п	д/п	д/п	д/п	д/п	д/п	д/п	д/п	д/п	д/п	д/п	д/п	д/п	д/п	д/п	д/п	д/п	д/п	д/п	д/п	д/п	д/п	д/п	д/п	д/п	д/п	д/п	д/п	д/п	д/п	д/п	д/п	д/п	д/п	д/п	д/п	д/п	д/п	д/п	д/п	д/п	д/п	д/п	д/п	д/п	д/п	д/п	д/п	д/п	д/п	д/п	д/п	д/п	д/п	д/п	д/п	д/п	д/п	д/п	д/п	д/п	д/п	д/п	д/п	д/п	д/п	д/п	д/п	д/п	д/п	д/п	д/п	д/п	д/п	д/п	д/п	д/п	д/п	д/п	д/п	д/п	д/п	д/п	д/п	д/п	д/п	д/п	д/п	д/п	д/п	д/п	д/п	д/п	д/п	д/п	д/п	д/п	д/п	д/п	д/п	д/п	д/п	д/п	д/п	д/п	д/п	д/п	д/п	д/п	д/п	д/п	д/п	д/п	д/п	д/п	д/п	д/п	д/п	д/п	д/п	д/п	д/п	д/п	д/п	д/п	д/п	д/п	д/п	д/п	д/п	д/п	д/п	д/п	д/п	д/п	д/п	д/п	д/п	д/п	д/п	д/п	д/п	д/п	д/п	д/п	д/п	д/п	д/п	д/п	д/п	д/п	д/п	д/п	д/п	д/п	д/п	д/п	д/п	д/п	д/п	д/п	д/п	д/п	д/п	д/п	д/п	д/п	д/п	д/п	д/п	д/п	д/п	д/п	д/п	д/п	д/п	д/п	д/п	д/п	д/п	д/п	д/п	д/п	д/п	д/п	д/п	д/п	д/п	д/п	д/п	д/п	д/п	д/п	д/п	д/п	д/п	д/п	д/п	д/п	д/п	д/п	д/п	д/п	д/п	д/п	д/п	д/п	д/п	д/п	д/п	д/п	д/п	д/п	д/п	д/п	д/п	д/п	д/п	д/п	д/п	д/п	д/п	д/п	д/п	д/п	д/п	д/п	д/п	д/п	д/п	д/п	д/п	д/п	д/п	д/п	д/п	д/п	д/п	д/п	д/п	д/п	д/п	д/п	д/п	д/п	д/п	д/п	д/п	д/п	д/п	д/п	д/п	д/п	д/п	д/п	д/п	д/п	д/п	д/п	д/п	д/п	д/п	д/п	д/п	д/п	д/п	д/п	д/п	д/п	д/п	д/п	д/п	д/п	д/п	д/п	д/п	д/п	д/п	д/п	д/п	д/п	д/п	д/п	д/п	д/п	д/п	д/п	д/п	д/п	д/п	д/п	д/п	д/п	д/п	д/п	д/п	д/п	д/п	д/п	д/п	д/п	д/п	д/п	д/п	д/п	д/п	д/п	д/п	д/п	д/п	д/п	д/п	д/п	д/п	д/п	д/п	д/п	д/п	д/п	д/п	д/п	д/п	д/п	д/п	д/п	д/п	д/п	д/п	д/п	д/п	д/п	д/п	д/п	д/п	д/п	д/п	д/п	д/п	д/п	д/п	д/п	д/п	д/п	д/п	д/п	д/п	д/п	д/п	д/п	д/п	д/п	д/п	д/п	д/п	д/п	д/п	д/п	д/п	д/п	д/п	д/п	д/п	д/п	д/п	д/п	д/п	д/п	д/п	д/п	д/п	д/п	д/п	д/п	д/п	д/п	д/п	д/п	д/п	д/п	д/п	д/п	д/п	д/п	д/п	д/п	д/п	д/п	д/п	д/п	д/п	д/п	д/п	д/п	д/п	д/п	д/п	д/п	д/п	д/п	д/п	д/п	д/п	д/п	д/п	д/п	д/п	д/п	д/п	д/п	д/п	д/п	д/п	д/п	д/п	д/п	д/п	д/п	д/п	д/п	д/п	д/п	д/п	д/п	д/п	д/п	д/п	д/п	д/п	д/п	д/п	д/п	д/п	д/п	д/п	д/п	д/п	д/п	д/п	д/п	д/п	д/п	д/п	д/п	д/п	д/п	д/п	д/п	д/п	д/п	д/п	д/п	д/п	д/п	д/п	д/п	д/п	д/п	д/п	д/п	д/п	д/п
------	-----	-----	-----	-----	-----	-----	-----	-----	-----	-----	-----	-----	-----	-----	-----	-----	-----	-----	-----	-----	-----	-----	-----	-----	-----	-----	-----	-----	-----	-----	-----	-----	-----	-----	-----	-----	-----	-----	-----	-----	-----	-----	-----	-----	-----	-----	-----	-----	-----	-----	-----	-----	-----	-----	-----	-----	-----	-----	-----	-----	-----	-----	-----	-----	-----	-----	-----	-----	-----	-----	-----	-----	-----	-----	-----	-----	-----	-----	-----	-----	-----	-----	-----	-----	-----	-----	-----	-----	-----	-----	-----	-----	-----	-----	-----	-----	-----	-----	-----	-----	-----	-----	-----	-----	-----	-----	-----	-----	-----	-----	-----	-----	-----	-----	-----	-----	-----	-----	-----	-----	-----	-----	-----	-----	-----	-----	-----	-----	-----	-----	-----	-----	-----	-----	-----	-----	-----	-----	-----	-----	-----	-----	-----	-----	-----	-----	-----	-----	-----	-----	-----	-----	-----	-----	-----	-----	-----	-----	-----	-----	-----	-----	-----	-----	-----	-----	-----	-----	-----	-----	-----	-----	-----	-----	-----	-----	-----	-----	-----	-----	-----	-----	-----	-----	-----	-----	-----	-----	-----	-----	-----	-----	-----	-----	-----	-----	-----	-----	-----	-----	-----	-----	-----	-----	-----	-----	-----	-----	-----	-----	-----	-----	-----	-----	-----	-----	-----	-----	-----	-----	-----	-----	-----	-----	-----	-----	-----	-----	-----	-----	-----	-----	-----	-----	-----	-----	-----	-----	-----	-----	-----	-----	-----	-----	-----	-----	-----	-----	-----	-----	-----	-----	-----	-----	-----	-----	-----	-----	-----	-----	-----	-----	-----	-----	-----	-----	-----	-----	-----	-----	-----	-----	-----	-----	-----	-----	-----	-----	-----	-----	-----	-----	-----	-----	-----	-----	-----	-----	-----	-----	-----	-----	-----	-----	-----	-----	-----	-----	-----	-----	-----	-----	-----	-----	-----	-----	-----	-----	-----	-----	-----	-----	-----	-----	-----	-----	-----	-----	-----	-----	-----	-----	-----	-----	-----	-----	-----	-----	-----	-----	-----	-----	-----	-----	-----	-----	-----	-----	-----	-----	-----	-----	-----	-----	-----	-----	-----	-----	-----	-----	-----	-----	-----	-----	-----	-----	-----	-----	-----	-----	-----	-----	-----	-----	-----	-----	-----	-----	-----	-----	-----	-----	-----	-----	-----	-----	-----	-----	-----	-----	-----	-----	-----	-----	-----	-----	-----	-----	-----	-----	-----	-----	-----	-----	-----	-----	-----	-----	-----	-----	-----	-----	-----	-----	-----	-----	-----	-----	-----	-----	-----	-----	-----	-----	-----	-----	-----	-----	-----	-----	-----	-----	-----	-----	-----	-----	-----	-----	-----	-----	-----	-----	-----	-----	-----	-----	-----	-----	-----	-----	-----	-----	-----	-----	-----	-----	-----	-----	-----	-----	-----	-----	-----	-----	-----	-----	-----	-----	-----	-----	-----	-----	-----	-----	-----	-----	-----	-----	-----	-----	-----	-----	-----	-----	-----	-----	-----	-----	-----	-----	-----	-----	-----	-----	-----	-----	-----	-----	-----	-----	-----	-----	-----	-----	-----	-----	-----	-----	-----	-----	-----	-----	-----	-----	-----	-----	-----	-----	-----	-----	-----	-----	-----	-----	-----	-----	-----	-----	-----	-----	-----	-----	-----	-----	-----	-----	-----	-----	-----	-----	-----	-----	-----	-----	-----	-----	-----	-----	-----	-----	-----	-----	-----	-----	-----	-----	-----	-----	-----	-----	-----	-----	-----	-----	-----	-----	-----	-----	-----	-----	-----	-----	-----	-----	-----	-----	-----	-----	-----	-----	-----	-----	-----	-----	-----	-----	-----	-----	-----	-----	-----	-----	-----	-----	-----	-----	-----	-----	-----	-----	-----	-----	-----	-----	-----	-----	-----	-----	-----	-----	-----	-----	-----	-----	-----	-----	-----	-----	-----	-----	-----	-----	-----	-----	-----	-----	-----	-----	-----	-----	-----	-----	-----	-----	-----	-----	-----	-----	-----	-----	-----	-----	-----	-----	-----	-----	-----	-----	-----	-----	-----	-----	-----	-----	-----	-----	-----	-----	-----	-----	-----	-----	-----	-----	-----	-----	-----	-----	-----	-----	-----	-----	-----	-----	-----	-----	-----	-----	-----	-----	-----	-----	-----	-----	-----	-----	-----	-----	-----	-----	-----	-----	-----	-----	-----	-----	-----	-----	-----	-----	-----	-----	-----	-----	-----	-----	-----	-----	-----	-----	-----	-----	-----	-----	-----	-----	-----	-----	-----	-----	-----	-----	-----	-----	-----	-----	-----	-----	-----	-----	-----	-----	-----	-----	-----	-----	-----	-----	-----	-----	-----	-----	-----	-----	-----	-----	-----	-----	-----	-----	-----	-----	-----	-----	-----	-----	-----	-----	-----	-----	-----	-----	-----	-----	-----	-----	-----	-----	-----	-----	-----	-----	-----	-----	-----	-----	-----	-----	-----	-----	-----	-----	-----	-----	-----	-----	-----	-----	-----	-----	-----	-----	-----	-----	-----	-----	-----	-----	-----	-----	-----	-----	-----	-----	-----	-----	-----	-----	-----	-----	-----	-----	-----	-----	-----	-----	-----	-----	-----	-----	-----	-----	-----	-----	-----	-----	-----	-----	-----	-----	-----	-----	-----	-----	-----	-----	-----	-----	-----	-----	-----	-----	-----	-----	-----	-----	-----	-----	-----	-----	-----	-----	-----	-----	-----	-----	-----	-----	-----	-----	-----	-----	-----	-----	-----	-----	-----	-----	-----	-----	-----	-----	-----	-----	-----	-----	-----	-----	-----	-----	-----	-----	-----	-----	-----	-----	-----	-----	-----	-----	-----	-----	-----	-----	-----	-----	-----	-----	-----	-----	-----	-----	-----	-----	-----	-----	-----	-----	-----	-----	-----	-----	-----	-----	-----	-----	-----	-----	-----	-----	-----	-----	-----	-----	-----	-----	-----	-----	-----	-----	-----	-----	-----	-----	-----	-----	-----	-----	-----	-----	-----	-----	-----	-----	-----	-----	-----	-----	-----	-----	-----	-----	-----	-----	-----	-----	-----	-----	-----	-----	-----	-----	-----	-----	-----	-----	-----	-----	-----	-----	-----	-----	-----	-----	-----	-----	-----	-----	-----	-----	-----	-----	-----	-----	-----	-----	-----	-----	-----	-----	-----	-----	-----	-----	-----	-----	-----	-----	-----	-----	-----	-----	-----	-----	-----	-----	-----	-----	-----	-----	-----	-----	-----	-----	-----	-----	-----	-----	-----	-----	-----	-----	-----	-----	-----	-----	-----	-----	-----	-----	-----	-----	-----	-----	-----	-----	-----	-----	-----	-----	-----	-----	-----	-----	-----	-----	-----	-----	-----	-----	-----

448 / Monu pu ma do jate k. yam /

time. 25

ibid. p. 5

4. 12 20 10

Don. M. Wiley

Implications O.K.

*Ulmus medeolae* Kt. P.



# НУМЕРАЦІЙНА ВІДОМІСТЬ ДЕРЕВ,

призначених для вибіркової санітарної рубки

Житомирська область

Постійний лісокористувач ДП «Новоград-Волинське ДЛМГ»

Лісництво

Дирекція

Урочище

Квартал

81

Виділ

14

Ділянка

2

Площа

0,7 га

d cm	діл	др	діл	др	діл	др	діл	др	діл	др	діл	др	діл	др	діл	др	діл	др	діл	др
8																				
12																				
16																				
20																				
№ п.п	Порода	D/ см.			Категорія стану	№ п.п	Порода	D/ см.			Категорія стану	№ п.п	Порода	D/ см.			Категорія стану			
		ділові	Напів	дрова				ділові	Напів	дрова				ділові	Напів	дрова				
1	С			48	6 сух	36						71								
2	С			40	6 сух	37						72								
3	С			56	6 сух	38						73								
4	С			36	6 сух	39						74								
5	С			28	6 сух	40						75								
6	С			32	4 тріт	41						76								
7	С			36	6 сух	42						77								
8	С	48			4 вих	43						78								
9	С	44			4 вих	44						79								
10	С	48			4 вих	45						80								
11	С	32			4 вих	46						81								
12	С			32	6 сух	47						82								
13	С			48	6 сух	48						83								
14	С			40	6 сух	49						84								
15	С			48	6 сух	50						85								
16	С			44	6 сух	51						86								
17	С			44	6 сух	52						87								
18	С			36	6 сух	53						88								
19	С			32	6 сух	54						89								
20	С			40	6 сух	55						90								
21	С			36	6 сух	56						91								
22	С			32	6 сух	57						92								
23	С			24	6 сух	58						93								
24	С			32	6 сух	59						94								
25	С			32	6 сух	60						95								
26	С			36	6 сух	61						96								
27	С			36	6 сух	62						97								
28	С			36	6 сух	63						98								
29	С	28			5 сух	64						99								
30						65						100								
31						66						101								
32						67						102								
33						68						103								
34						69						104								
35						70						105								







# НУМЕРАЦІЙНА ВІДОМІСТЬ ДЕРЕВ,

призначених для вибіркової санітарної рубки

Житомирська область

Постійний лісокористувач ДП «Новоград-Волинське ДЛМГ»

Лісництво Кирилівське

Урочище

Квартал

87

Виділ

2

Ділянка

Площа 97 га

d cm	C		Гр		Q4												Бн Мн С Мн			
	діл	др	діл	др	діл	др	діл	др	діл	др	діл	др	діл	др	діл	др	діл	др	діл	др
8				11															48	40
12				12															32	36
16				13																
20				14																
№ п.п	Порода	D/ см.			Категорія стану	№ п.п	Порода	D/ см.			Категорія стану	№ п.п	Порода	D/ см.			Категорія стану			
		ділові	Напів	дрова				ділові	Напів	дрова				ділові	Напів	дрова				
1	C2			40	6 счх	36	C2			48	6 счх	71	C			32	6 счх			
2	-			40	6 счх	37	-			36	6 счх	72	-			40	6 счх			
3	-			32	6 счх	38	-	40			4 в счх	73								
4	-			36	6 счх	39	C2			36	6 счх	74								
5	-			40	6 счх	40	-			40	6 счх	75								
6	C2			28	6 счх	41	-			32	6 счх	76								
7	-			40	6 счх	42	-			36	6 счх	77								
8	-			40	6 счх	43	-			32	6 счх	78								
9	-			28	6 счх	44	-			40	6 счх	79								
10	-			32	6 счх	45	-			28	6 счх	80								
11	-			36	6 счх	46	Гр			28	4 счр	81								
12	-			32	6 счх	47	Гр			24	4 счр	82								
13	-			32	6 счх	48	C2			24	6 счх	83								
14	-			44	6 счх	49	C2			44	6 счх	84								
15	-			28	6 счх	50	Гр			24	4 счр	85								
16	-			32	6 счх	51	C2			32	6 счх	86								
17	-			36	6 счх	52	-			32	6 счх	87								
18	-			32	6 счх	53	C2			36	6 счх	88								
19	-			32	6 счх	54	Q4			48	5 счр	89								
20	C2	24			4 счр	55	C2	40			4 в счх	90								
21	-			32	6 счх	56	Гр			40	6 счх	91								
22	-			44	6 счх	57	-			40	6 счх	92								
23	-			44	6 счх	58	Q4			28	4 счр	93								
24	-			40	6 счх	59	Гр			24	4 счр	94								
25	-			28	6 счх	60	Гр			28	5 счр	95								
26	-			24	6 счх	61	C2			40	6 счх	96								
27	-			36	6 счх	62	-			48	6 счх	97								
28	-			28	6 счх	63	Гр			24	4 счр	98								
29	Гр			28	4 счр	64	-			32	6 счх	99								
30	C2			28	6 счх	65	-			28	6 счх	100								
31	-			52	6 счх	66	C2			40	6 счх	101								
32	-			32	6 счх	67	-			40	6 счх	102								
33	-			64	6 счх	68	-			32	6 счх	103								
34	-			24	6 счх	69	-			28	6 счх	104								
35	Гр			24	4 счр	70	-			32	6 счх	105								



[illegible]

14.12.2020

time. x/1  
km x/100

*Dec 1*

Ammonia & Hydrogen



# НУМЕРАЦІЙНА ВІДОМІСТЬ ДЕРЕВ,

призначених для вибіркової санітарної рубки

Житомирська область

Постійний лісокористувач ДП «Новоград-Волинське ДЛМГ»

Лісництво Кирилівське

Урочище

Квартал

51

Виділ

10

Ділянка

Площа 0.8 га

d cm	Восна		Град		Дуб												Біліза			
	діл	др	діл	др	діл	др	діл	др	діл	др	діл	др	діл	др	діл	др	діл	др	діл	др
8																				
12		1		1/5		1											1/5	1		
16				1/3																
20	1/2	1		1		1														
№ п.п	Порода	D/ см.			Категорія стану	№ п.п	Порода	D/ см.			Категорія стану	№ п.п	Порода	D/ см.			Категорія стану			
		ділові	Напів	дрова				ділові	Напів	дрова				ділові	Напів	дрова				
1	С			40	6 сух	36						71								
2	С			32	6 сух	37						72								
3	Д			28	5 б/р	38						73								
4	С			32	6 сух	39						74								
5	С			32	6 сух	40						75								
6	С			48	6 сух	41						76								
7	С	36			4 вих	42						77								
8	С	36			4 вих	43						78								
9	С	24			4 вих	44						79								
10	С	32			4 вих	45						80								
11	С	24			4 вих	46						81								
12	С		24		4 вих	47						82								
13	С	28			4 с/р	48						83								
14	С	48			4 вих	49						84								
15	С		44		5 сух	50						85								
16	С	40			4 вих	51						86								
17	С	32			4 вих	52						87								
18	С	24			4 вих	53						88								
19	С	44			4 вих	54						89								
20	С		52		4 вих	55						90								
21	С			28	6 сух	56						91								
22	С			24	6 сух	57						92								
23	С			32	5 б/р	58						93								
24	С		44		5 сух	59						94								
25	С			36	6 сух	60						95								
26	С		48		4 вих	61						96								
27	Гр			24	4 б/р	62						97								
28	В			44	5 б/р	63						98								
29	Д			28	5 б/р	64						99								
30	С	44			4 вих	65						100								
31	С			40	4 вих	66						101								
32						67						102								
33						68						103								
34						69						104								
35						70						105								







# НУМЕРАЦІЙНА ВІДОМІСТЬ ДЕРЕВ,

призначених для вибіркової санітарної рубки

Житомирська область

Постійний лісокористувач ДП «Новоград-Волинське ДЛМГ»

Лісництво Курганське

Урочище \_\_\_\_\_

Квартал 32

Виділ 18

Ділянка \_\_\_\_\_

Площа 4,1 га

d cm	Васна				Дуб												Сосна/Л				Білка/Л			
	діл	др	діл	др	діл	др	діл	др	діл	др	діл	др	діл	др	діл	др	діл	др	діл	др	діл	др	діл	др
8																								
12		3																						
16	3	8																						
20	4																							

№ п.п	Порода	D/см.			Категорія стану	№ п.п	Порода	D/см.			Категорія стану	№ п.п	Порода	D/см.			Категорія стану
		ділові	Напів	дрова				ділові	Напів	дрова				ділові	Напів	дрова	
1	С	24			4 в см	36	С			36	6 см	71					
2	-	28			4 в см	37	С	24			4 в см	72					
3	-			24	6 см	38	Д			24	5 см	73					
4	-			28	6 см	39	Д			36	6 см	74					
5	-			32	6 см	40	-			28	6 см	75					
6	-			28	6 см	41	-			40	6 см	76					
7	-			28	6 см	42	-			32	6 см	77					
8	-			24	6 см	43	-			28	6 см	78					
9	С			28	6 см	44	-			28	6 см	79					
10	-			32	6 см	45	-			28	6 см	80					
11	-			24	6 см	46	-			40	6 см	81					
12	-			32	6 см	47						82					
13	-			28	6 см	48						83					
14	-			24	6 см	49						84					
15	-			28	6 см	50						85					
16	-			28	6 см	51						86					
17	-			28	6 см	52						87					
18	-			32	6 см	53						88					
19	-	32			5 см	54						89					
20	-			32	6 см	55						90					
21	-			24	6 см	56						91					
22	-			24	6 см	57						92					
23	-			28	6 см	58						93					
24	-			32	6 см	59						94					
25	-			28	6 см	60						95					
26	-			32	6 см	61						96					
27	-			28	6 см	62						97					
28	-			24	6 см	63						98					
29	-			24	6 см	64						99					
30	С	24			4 в см	65						100					
31	-	36			4 см	66						101					
32	-	28			4 в см	67						102					
33	-	32			4 в см	68						103					
34	-	36			4 в см	69						104					
35	-			44	6 см	70						105					



d cm	д/л	д/р	д/л	д/р	д/л	д/р	д/л	д/р	д/л	д/р	д/л	д/р	д/л	д/р	д/л	д/р	д/л	д/р
8																		
12																		
16																		
20																		
№ п.п	Порода	D/cm.			Категорія стану	№ п.п	Порода	D/cm.			Категорія стану	№ п.п	Порода	D/cm.			Категорія стану	
		ділові	Напів	дрова				ділові	Напів	дрова				ділові	Напів	дрова		
106						145						184						
107						146						185						
108						147						186						
109						148						187						
110						149						188						
111						150						189						
112						151						190						
113						152						191						
114						153						192						
115						154						193						
116						155						194						
117						156						195						
118						157						196						
119						158						197						
120						159						198						
121						160						199						
122						161						200						
123						162						201						
124						163						202						
125						164						203						
126						165						204						
127						166						205						
128						167						206						
129						168						207						
130						169						208						
131						170						209						
132						171						210						
133						172						211						
134						173						212						
135						174						213						
136						175						214						
137						176						215						
138						177						216						
139						178						217						
140						179						218						
141						180						219						
142						181						220						
143						182						221						
144						183						222						

Всього дерев 92 /згідно з факт/

16 12 2010 р

м/п  
с/м  
м/п  
м/п

Менеджер  
Спеціаліст  
Директор



# НУМЕРАЦІЙНА ВІДОМІСТЬ ДЕРЕВ,

призначених для вибіркової санітарної рубки

Житомирська область

Постійний лісокористувач ДП «Новоград-Волинське ДЛМГ»

Лісництво

Кириличівське

Урочище

Квартал

99

Виділ

16

Ділянка

Площа

13 га

d cm	Сосна		Граб		Ряс							
	ділова	дрова	діл	др	діл	др	діл	др	діл	др	діл	др
8						1						
12		3		1		3						
16		11				4						
20	1	12				1						

№ п.п	Порода	D/см.			Категорія стану	№ п.п	Порода	D/см.			Категорія стану	№ п.п	Порода	D/см.			Категорія стану
		ділові	Напів	дрова				ділові	Напів	дрова				ділові	Напів	дрова	
1	Г			28	6 сух	36	Г			24	6 сух	71	Г	32			4 встх
2	Г			24	6 сух	37	Г			28	6 сух	72	Г	28			4 сїр
3	Г			32	6 сух	38	Г			28	6 сух	73	Г			28	6 сух
4	Г			28	6 сух	39	Г			32	6 сух	74	Г	32			4 встх
5	Г			32	6 сух	40	Г			24	6 сух	75	Г	28			4 встх
6	Г			28	6 сух	41	Г			28	6 сух	76	Г			24	6 сух
7	Г	24			4 встх	42	Г			24	6 сух	77	Г	40			4 встх
8	Г			36	6 сух	43	Г			29	6 сух	78	Г			28	6 сух
9	Г			28	6 сух	44	Г			24	6 сух	79	Г	40			4 встх
10	Г	36			4 сїр	45	Г	32			4 встх	80	Г	36			4 встх
11	Г			28	6 сух	46	Г			36	6 сух	81	Г	24			4 встх
12	Г			32	6 сух	47	Г			28	6 сух	82	Г	36			4 сїр
13	Г			24	6 сух	48	Г			24	6 сух	83	Г	40			4 встх
14	Г			36	6 сух	49	Г			32	6 сух	84	Г				
15	Г			36	6 сух	50	Г			24	6 сух	85	Г				
16	Г	24			4 встх	51	Г			24	6 сух	86	Г				
17	Г			24	6 сух	52	Г			24	6 сух	87	Г				
18	Г	36			4 встх	53	Г			24	6 сух	88	Г				
19	Г	24			4 встх	54	Г			24	6 сух	89	Г				
20	Г			40	6 сух	55	Г			36	6 сух	90	Г				
21	Г			24	6 сух	56	Г			24	6 сух	91	Г				
22	Г			24	6 сух	57	Г			24	6 сух	92	Г				
23	Г			24	6 сух	58	Г			24	6 сух	93	Г				
24	Г			28	6 сух	59	Г			32	6 сух	94	Г				
25	Г			24	4 встх	60	Г			32	6 сух	95	Г				
26	Г			32	6 сух	61	Г			28	6 сух	96	Г				
27	Г			28	6 сух	62	Г			32	6 сух	97	Г				
28	Г			28	6 сух	63	Г			32	6 сух	98	Г				
29	Г			36	6 сух	64	Г			24	6 сух	99	Г				
30	Г			24	6 сух	65	Г			24	6 сух	100	Г				
31	Г			32	6 сух	66	Г			32	6 сух	101	Г				
32	Г			28	6 сух	67	Г			32	6 сух	102	Г				
33	Г			24	6 сух	68	Г	36			4 встх	103	Г				
34	Г	24			4 встх	69	Г			28	6 сух	104	Г				
35	Г	24			4 сїр	70	Г	40			4 встх	105	Г				



d cm	Ділова			Дрова			Ділова			Дрова			Ділова			Дрова		
8																		
12																		
16																		
20																		
№ п.п	Порода	D/cm		Категорія стану	№ п.п	Порода	D/cm		Категорія стану	№ п.п	Порода	D/cm		Категорія стану				
		ділові	дрова				ділові	дрова				ділові	дрова					
106					145					184								
107					146					185								
108					147					186								
109					148					187								
110					149					188								
111					150					189								
112					151					190								
113					152					191								
114					153					192								
115					154					193								
116					155					194								
117					156					195								
118					157					196								
119					158					197								
120					159					198								
121					160					199								
122					161					200								
123					162					201								
124					163					202								
125					164					203								
126					165					204								
127					166					205								
128					167					206								
129					168					207								
130					169					208								
131					170					209								
132					171					210								
133					172					211								
134					173					212								
135					174					213								
136					175					214								
137					176					215								
138					177					216								
139					178					217								
140					179					218								
141					180					219								
142					181					220								
143					182					221								
144					183					222								

Всього дерев 129 (без фактичних зрізів)

інженер л/г

інженер л/г

ст. майстер лісу

Манзюк С.М.

Степанюк О.Д.

Чернагевич М.Р.

2.12 2029



# НУМЕРАЦІЙНА ВІДОМІСТЬ ДЕРЕВ,

призначених для вибіркової санітарної рубки

Житомирська область

Постійний лісокористувач ДП «Новоград-Волинське ДЛІМГ»

Лісництво Киргизьке

Урочище \_\_\_\_\_

Квартал

52

Виділ

54

Ділянка \_\_\_\_\_

Площа

0.7

га

d cm	Сосна																				Білий клен	
	діл	др	діл	др	діл	др	діл	др	діл	др	діл	др	діл	др	діл	др	діл	др	діл	др		
8																						
12																						
16		1/2																				
20																						
№ п.п	Порода	D/ см.			Категорія стану	№ п.п	Порода	D/ см.			Категорія стану	№ п.п	Порода	D/ см.			Категорія стану					
		ділові	Напів	дрова				ділові	Напів	дрова				ділові	Напів	дрова						
1	Сз			32	6 смх	36						71										
2	Сз			36	6 смх	37						72										
3	-			44	6 смх	38						73										
4	-			36	6 смх	39						74										
5	-			44	6 смх	40						75										
6	-			52	6 смх	41						76										
7	-			40	6 смх	42						77										
8	-			28	6 смх	43						78										
9	-			48	6 смх	44						79										
10	-			24	6 смх	45						80										
11	-			60	6 смх	46						81										
12	Сз	32			4 в смх	47						82										
13	-	36			4 в смх	48						83										
14	-	44			4 в смх	49						84										
15						50						85										
16						51						86										
17						52						87										
18						53						88										
19						54						89										
20						55						90										
21						56						91										
22						57						92										
23						58						93										
24						59						94										
25						60						95										
26						61						96										
27						62						97										
28						63						98										
29						64						99										
30						65						100										
31						66						101										
32						67						102										
33						68						103										
34						69						104										
35						70						105										







# НУМЕРАЦІЙНА ВІДОМІСТЬ ДЕРЕВ,

призначених для вибіркової санітарної рубки

Житомирська область

Постійний лісокористувач ДП «Новоград-Волинське ДЛМГ»

Лісництво Видишівське

Урочище \_\_\_\_\_

Квартал 52

Виділ 16

Ділянка \_\_\_\_\_

Площа 2,5 га

d cm	Сосна		Гр.б		Дуб												С.м.н/л			
	діл	др	діл	др	діл	др	діл	др	діл	др	діл	др	діл	др	діл	др	діл	др	діл	др
8		/		/		/10											36	/		
12		/4		/		/3														
16	/	/8				/5														
20	/5	/		/		/4														
№ п.п	Порода	D/ см.			Категорія стану	№ п.п	Порода	D/ см.			Категорія стану	№ п.п	Порода	D/ см.			Категорія стану			
		ділові	Напів	дрова				ділові	Напів	дрова				ділові	Напів	дрова				
1	С			24	6 смх	36	С			28	6 смх	71	С			24	4 тршт			
2	-			24	6 смх	37	-			24	6 смх	72	С			32	5 тршт			
3	-			36	6 смх	38	-	24			4 в смх	73	С			28	3 бур			
4	-			36	6 смх	39	-			24	6 смх	74	С			24	5 бур			
5	-			24	6 смх	40	-			36	6 смх	75	С	28			4 в смх			
6	-			28	6 смх	41	-			28	6 смх	76	С	28			4 в смх			
7	-			24	6 смх	42	-			28	6 смх	77	С	24			4 смр			
8	-			32	6 смх	43	-			32	6 смх	78	-	36			4 в смх			
9	С			32	6 смх	44	-			24	6 смх	79								
10	-			24	6 смх	45	-			28	6 смх	80								
11	-			28	6 смх	46	-			28	6 смх	81								
12	-			40	6 смх	47	-			28	6 смх	82								
13	С			24	5 втр	48	-			28	6 смх	83								
14	С			32	6 втр	49	-			24	6 смх	84								
15	С			24	6 втр	50	-			24	6 смх	85								
16	С			24	6 смх	51	-			28	6 смх	86								
17	-			32	6 смх	52	-			32	6 смх	87								
18	-			24	6 смх	53	-			24	6 смх	88								
19	-			28	6 смх	54	-			28	6 смх	89								
20	С			24	6 смх	55	С			32	6 смх	90								
21	-			48	6 смх	56	-			24	6 смх	91								
22	-			28	4 в смх	57	-			24	6 смх	92								
23	-			28	6 смх	58	-			24	6 смх	93								
24	-		24		4 в смх	59	-			28	6 смх	94								
25	-	24			4 смр	60	-			32	6 смх	95								
26	-			28	6 смх	61	-			28	6 смх	96								
27	С			32	6 смх	62	С	24			4 в смх	97								
28	-	36			4 в смх	63	-	24			4 в смх	98								
29	-	28			4 в смх	64	-	36			4 смр	99								
30	-	28			4 в смх	65	-			32	6 смх	100								
31	-	28			4 в смх	66	-	32			4 в смх	101								
32	-	24			4 в смх	67	-	24			4 в смх	102								
33	-			24	6 смх	68	-	24			4 в смх	103								
34	-	24			4 в смх	69	-	36			4 в смх	104								
35	-			24	6 смх	70	-	24			4 в смх	105								







# НУМЕРАЦІЙНА ВІДОМІСТЬ ДЕРЕВ,

призначених для вибіркової санітарної рубки

Житомирська область

Постійний лісокористувач ДП «Новоград-Волинське ДЛМГ»

Лісництво Новоград-Волинське

Урочище \_\_\_\_\_

Квартал 51

Виділ 33

Ділянка \_\_\_\_\_

Площа 5.4 га

d cm	Сосна		Греш		Дуб														Дп 4/4	
	діл	др	діл	др	діл	др	діл	др	діл	др	діл	др	діл	др	діл	др	діл	др	діл	др
8																			52	
12																			1	
16				1/2																
20	1	1		1/2		1														
№ п.п	Порода	D/ см.			Категорія стану	№ п.п	Порода	D/ см.			Категорія стану	№ п.п	Порода	D/ см.			Категорія стану			
		ділові	Напів	дрова				ділові	Напів	дрова				ділові	Напів	дрова				
1	C	36			4 в см	36						71								
2	-			32	6 см	37						72								
3	-			40	1 см	38						73								
4	-	52			4 в см	39						74								
5	-			48	6 см	40						75								
6	-	32			4 см	41						76								
7	-			36	8 см	42						77								
8	-			24	8 см	43						78								
9	-			40	6 см	44						79								
10	-			48	6 см	45						80								
11	-	36			4 в см	46						81								
12	Гр			32	48 см	47						82								
13	C	40			4 в см	48						83								
14	C	40			4 в см	49						84								
15	C	28			4 в см	50						85								
16	C	32			4 в см	51						86								
17	Д			32	58 см	52						87								
18	Гр			24	58 см	53						88								
19	Д			28	58 см	54						89								
20	C			28	6 см	55						90								
21	Гр			24	48 см	56						91								
22	Д			24	48 см	57						92								
23	Д			44	58 см	58						93								
24	С	52			4 в см	59						94								
25	C			28	6 см	60						95								
26	C			36	6 см	61						96								
27	C	44			4 в см	62						97								
28	C	44			4 см	63						98								
29	C			36	6 в см	64						99								
30	C	40			4 см	65						100								
31	C			24	6 в см	66						101								
32	C	36			4 см	67						102								
33						68						103								
34						69						104								
35						70						105								











№ п.п	Порода	D / см.			Категорія стану	№ п.п	Порода	D / см.			Категорія стану	№ п.п	Порода	D / см.			Категорія стану
		ділові	Напів	дрова				ділові	Напів	дрова				ділові	Напів	дрова	
106						145						184					
107						146						185					
108						147						186					
109						148						187					
110						149						188					
111						150						189					
112						151						190					
113						152						191					
114						153						192					
115						154						193					
116						155						194					
117						156						195					
118						157						196					
119						158						197					
120						159						198					
121						160						199					
122						161						200					
123						162						201					
124						163						202					
125						164						203					
126						165						204					
127						166						205					
128						167						206					
129						168						207					
130						169						208					
131						170						209					
132						171						210					
133						172						211					
134						173						212					
135						174						213					
136						175						214					
137						176						215					
138						177						216					
139						178						217					
140						179						218					
141						180						219					
142						181						220					
143						182						221					
144						183						222					

Рыболов делят

114

1/2

Ques

20 mm

срн

argues

Cumulative

6 1

1

1

1

0115

1

1

\_\_\_\_\_

11

2

1

1

1

06, 01

20 2/p

1

---

11

11/11/11

11

4

1

1

Con-



---

10/21/2011

10

---

0.



cm: 10/1

David

Терентьев О. В.  
Чернышев В. Р.



# НУМЕРАЦІЙНА ВІДОМІСТЬ ДЕРЕВ,

призначених для вибіркової санітарної рубки

Житомирська область

Постійний лісокористувач ДП «Новоград-Волинське ДЛМГ»

Лісництво Кирилівське

Урочище \_\_\_\_\_

Квартал 2

Виділ 1

Ділянка \_\_\_\_\_

Площа 105 га

d cm	Береза				Береза												Бер. Іл.			
	діл	др	діл	др	діл	др	діл	др	діл	др	діл	др	діл	др	діл	др	діл	др	діл	др
8																				
12		1/2																		
16		1/2				1/2														
20	1/4	1/2				1/2														
№ п.п	Порода	D/ см.			Категорія стану	№ п.п	Порода	D/ см.			Категорія стану	№ п.п	Порода	D/ см.			Категорія стану			
		ділові	Напів	дрова				ділові	Напів	дрова				ділові	Напів	дрова				
1	Б	24			4 веш	36	С			28	6 сух	71	С <sub>2</sub>			36	6 сух			
2	С	28			4 веш	37	С		28		5 сух	72	С <sub>2</sub>			24	6 сух			
3	С	32			4 веш	38	С			32	6 сух	73	С			28	6 сух			
4	С	28			4 веш	39	С			44	6 сух	74	С <sub>2</sub>			24	6 сух			
5	С			36	5 сух	40	С			24	6 сух	75	С <sub>2</sub>		28		5 сух			
6	С			24	6 сух	41	С	32			4 веш	76	С <sub>2</sub>	28			4 веш			
7	С			24	5 сух	42	С			28	6 сух	77	С <sub>2</sub>			28	6 сух			
8	С			24	6 сух	43	С			24	6 сух	78	С <sub>2</sub>		24	20	5 сух			
9	С	32			4 сгр	44	С <sub>2</sub>			32	6 сух	79	С <sub>2</sub>			24	5 сух			
10	С	28			4 веш	45	С			28	6 сух	80	С <sub>2</sub>			28	5 сух			
11	С			32	5 сух	46	С <sub>2</sub>			28	6 сух	81	С <sub>2</sub>			24	6 сух			
12	С			36	6 сух	47	С <sub>2</sub>			24	5 веш	82	С <sub>2</sub>			24	6 сух			
13	С <sub>2</sub>			24	6 сух	48	С <sub>2</sub>			32	5 сух	83	С <sub>2</sub>			28	6 сух			
14	С <sub>2</sub>			32	5 сух	49	С <sub>2</sub>			24	6 сух	84	С <sub>2</sub>			24	6 сух			
15	С			28	5 сух	50	С <sub>2</sub>			32	6 сух	85	С <sub>2</sub>			28	5 сух			
16	С			28	6 сух	51	С <sub>2</sub>		28		5 сух	86	С <sub>2</sub>			24	6 сух			
17	С	36			4 веш	52	С <sub>2</sub>		24		5 сух	87	С <sub>2</sub>			32	6 сух			
18	С		36		5 сух	53	С <sub>2</sub>	28			4 веш	88	С <sub>2</sub>			40	6 сух			
19	С			36	6 сух	54	С <sub>2</sub>			28	6 сух	89	С <sub>2</sub>			24	6 сух			
20	С		36		5 сух	55	С <sub>2</sub>			28	6 сух	90	С <sub>2</sub>			32	6 сух			
21	С	36			4 веш	56	С			28	6 сух	91	С <sub>2</sub>		28		5 сух			
22	С <sub>2</sub>	28			4 веш	57	С <sub>2</sub>			24	6 сух	92	С <sub>2</sub>			36	6 сух			
23	С	28			4 веш	58	С <sub>2</sub>			36	6 сух	93	С		28		5 сух			
24	С	36			4 сгр	59	С <sub>2</sub>			28	6 сух	94	С <sub>2</sub>		28		5 сух			
25	С	36			4 веш	60	С <sub>2</sub>			28	6 сух	95	С <sub>2</sub>			32	6 сух			
26	С	40			5 сух	61	С <sub>2</sub>			24	6 сух	96	С <sub>2</sub>			28	6 сух			
27	С	32			4 веш	62	С <sub>2</sub>			36	6 сух	97	С <sub>2</sub>		28		5 сух			
28	С	28			4 веш	63	С <sub>2</sub>			40	6 сух	98	С <sub>2</sub>			32	6 сух			
29	С			28	6 сух	64	С <sub>2</sub>			40	6 сух	99	С <sub>2</sub>	32			4 веш			
30	С			28	5 сух	65	С <sub>2</sub>			28	6 сух	100	С <sub>2</sub>			36	5 сух			
31	С			28	6 сух	66	С			24	6 сух	101	С <sub>2</sub>			30	5 сух			
32	С			36	6 сух	67	С <sub>2</sub>			32	6 сух	102	С <sub>2</sub>			28	6 сух			
33	С			24	6 сух	68	С			24	6 сух	103	С <sub>2</sub>			36	6 сух			
34	С			24	6 сух	69	С			24	6 сух	104	С <sub>2</sub>			22	6 сух			
35	С			24	6 сух	70	С <sub>2</sub>		26		5 сух	105	С			24	6 сух			



[illegible]

9.12 2028  
12.12.11  
10.12.11  
11.12.11



2-1-10,5

№ п.п	Порода	D/cm.			Категорія стану	№ п.п	Порода	D/cm.			Категорія стану	№ п.п	Порода	D/cm.			Категорія стану
		ділові	Напів	дрова				ділові	Напів	дрова				ділові	Напів	дрова	
223	Ск			28	б счх	266	С			24	б счх	309	С			36	б счх
224	-			28	б счх	267	С	32			б счх	310	С	28			б счх
225	-			24	б счх	268	б		32		б счх	311	-	28			б счх
226	-			24	б счх	269	б			36	б счх	312	-	44			б счх
227	-			28	б счх	270	б	18			б счх	313	-	38			б счх
228	-			24	б счх	271	б	32			б счх	314	-	32			б счх
229	-			32	б счх	272	б	24			б счх	315	-	24			б счх
230	-			28	б счх	273	б		28		б счх	316	-	32			б счх
231	-			32	б счх	274	-			28	б счх	317	-	32			б счх
232	-			28	б счх	275	-		24		б счх	318	-	24			б счх
233	-			32	б счх	276	-			24	б счх	319	-	28			б счх
234	-			32	б счх	277	-			32	б счх	320	б	32			б счх
235	-			32	б счх	278	-		28		б счх	321	-	24			б счх
236	-			36	б счх	279	-	28			б счх	322	-	24			б счх
237	б			28	б счх	280	б			32	б счх	323	-			24	б счх
238	-			28	б счх	281	б	24			б счх	324	-	32			б счх
239	-	32			б счх	282	-	28			б счх	325	б		24		б счх
240	-	24			б счх	283	-	28			б счх	326	-			24	б счх
241	-	28			б счх	284	-	24			б счх	327	-	28			б счх
242	-			28	б счх	285	-	24			б счх	328	-	28			б счх
243	-	28			б счх	286	-			24	б счх	329	-	28			б счх
244	-	24			б счх	287	б	28			б счх	330	-	24	+		б счх
245	б			24	б счх	288	-	32			б счх	331	-	32			б счх
246	б	24			б счх	289	-	24			б счх	332	-			36	б счх
247	-			28	б счх	290	-	36			б счх	333	-	32			б счх
248	-			36	б счх	291	-	28			б счх	334	б			36	б счх
249	-		28		б счх	292	-			28	б счх	335	-		28		б счх
250	-			32	б счх	293	-	24			б счх	336	-				б счх
251	-			40	б счх	294	-			40	б счх	337	-	40			б счх
252	-			28	б счх	295	б	40			б счх	338	-			40	б счх
253	-	24			б счх	296	-	32			б счх	339	-	44			б счх
254	-			32	б счх	297	-	32			б счх	340	-			28	б счх
255	-	36			б счх	298	-	40			б счх	341	-			32	б счх
256	-			28	б счх	299	-	32			б счх	342	-			28	б счх
257	-			36	б счх	300	-	28			б счх	343	-			24	б счх
258	-			24	б счх	301	-		44		б счх	344	-			28	б счх
259	б	32			б счх	302	б	36			б счх	345	-			24	б счх
260	б		32		б счх	303	-	32			б счх	346	-			28	б счх
261	б				б счх	304	-		36		б счх	347	-			24	б счх
262	б			28	б счх	305	-	24			б счх	348	-			36	б счх
263	-			28	б счх	306	-	32			б счх	349	-			32	б счх
264	б			24	б счх	307	-			24	б счх	350	-			28	б счх
265	б	32			б счх	308	-	48			б счх	351	-			24	б счх



d cm	d1n	d2n	d3n	d4n	d5n	d6n	d7n	d8n	d9n	d10n	d11n	d12n	d13n	d14n	d15n	d16n	d17n	d18n	d19n	d20n
8																				
12																				
16																				
20																				

№ п.п	Порода	D/cm.			Категорія стану	№ п.п	Порода	D/cm.			Категорія стану	№ п.п	Порода	D/cm.			Категорія стану
		ділові	Напів	дрова				ділові	Напів	дрова				ділові	Напів	дрова	
352	С			28	6 смх	395						438					
353	С			32	6 смх	396						439					
354	С			32	6 смх	397						440					
355	С			24	6 смх	398						441					
356	С			48	6 смх	399						442					
357	С			36	6 смх	400						443					
358	С	44			4 смх	401						444					
359	С	32			4 смх	402						445					
360	С	24			4 смх	403						446					
361	С			24	6 смх	404						447					
362	С			40	6 смх	405						448					
363	С			36	6 смх	406						449					
364	С	36			4 смх	407						450					
365	С	32			4 смх	408						451					
366	С		40		5 смх	409						452					
367	С	24			4 смх	410						453					
368	С	24			4 смх	411						454					
369	С	40			4 смх	412						455					
370	С	40			4 смх	413						456					
371	С		24		6 смх	414						457					
372	С	44			4 смх	415						458					
373	С	24			4 смх	416						459					
374	С	36			4 смх	417						460					
375	С		28		4 смх	418						461					
376	С	40			4 смх	419						462					
377	С		24		6 смх	420						463					
378	С	32			4 смх	421						464					
379	С	44			4 смх	422						465					
380	С	52			4 смх	423						466					
381	С	32			4 смх	424						467					
382	С			48	4 смх	425						468					
383	С	24			4 смх	426						469					
384	С	32			4 смх	427						470					
385	С		24		6 смх	428						471					
386	С		28		5 смх	429						472					
387	С	32			4 смх	430						473					
388	С		28		6 смх	431						474					
389	С					432						475					
390	С					433						476					
391	С					434						477					
392	С					435						478					
393	С					436						479					
394	С					437						480					

Всього дерев

555

пункт №1

пункт №1

пункт №1

0.12

20.20

пункт №1

пункт №1

пункт №1



# НУМЕРАЦІЙНА ВІДОМІСТЬ ДЕРЕВ,

призначених для вибіркової санітарної рубки

Житомирська область

Постійний лісокористувач ДП «Новоград-Волинське ДЛМГ»

Лісництво Коростень

Урочище

Квартал 41

Виділ 44

Ділянка

Площа 507 га

d cm	Сосна				Дуб				Дуб				Дуб				Дуб				Дуб			
	діл	др	діл	др	діл	др	діл	др	діл	др	діл	др	діл	др	діл	др	діл	др	діл	др				
8																								
12																								
16																								
20																								
№ п.п	Порода	D/ см.			Категорія стану	№ п.п	Порода	D/ см.			Категорія стану	№ п.п	Порода	D/ см.			Категорія стану							
		ділові	Напів	дрова				ділові	Напів	дрова				ділові	Напів	дрова								
1	С		36		4 встх	36	С	36			4 встх	71	С	44			4 встх							
2	С	24			4 встх	37	С			28	6 счх	72	С			36	6 счх							
3	С			24	6 счх	38	С			24	6 счх	73	С	44			4 встх							
4	С	24			4 встх	39	С	28			4 встх	74	С	24			4 встх							
5	С			24	6 счх	40	С			24	6 счх	75	С	48			4 сір							
6	С			24	4 встх	41	С			24	6 счх	76	С	44			4 встх							
7	С	32			4 встх	42	С	24			4 встх	77	С	44			4 встх							
8	С	24			4 встх	43	С			24	6 счх	78	С	28			4 встх							
9	С	28			4 встх	44	С			28	6 счх	79	С	56			4 встх							
10	С			24	6 счх	45	С			28	6 счх	80	С		52		5 счх							
11	С	32			4 встх	46	С		24		4 встх	81	С		52		5 счх							
12	С	24			4 встх	47	С			24	6 счх	82	С	48			4 встх							
13	С	36			4 сір	48	С	24			4 встх	83	С	48			4 встх							
14	С	24			4 встх	49	С		32		4 встх	84	С	36			4 встх							
15	С			24	5 счх	50	С			28	6 счх	85	С	24			4 встх							
16	С	24			4 встх	51	С	36			4 встх	86	С			28	5 счх							
17	С	24			4 встх	52	С	28			4 встх	87	С		44		5 счх							
18	С	32			4 встх	53	С	40			4 встх	88	С			28	6 счх							
19	С	32			4 встх	54	С	40			4 встх	89	С		44		5 счх							
20	С			24	6 счх	55	С	32			4 встх	90	С		48		5 счх							
21	С			28	6 счх	56	С	28			4 встх	91	С	52			4 встх							
22	С		32		4 встх	57	С	32			4 встх	92	С			48	4 встх							
23	С	24			4 встх	58	С	28			4 встх	93	С	52			4 встх							
24	С	24			4 встх	59	С	24			4 встх	94	С			52	4 встх							
25	С	28			4 встх	60	С		40		5 счх	95	С			28	4 встх							
26	С	32			4 встх	61	С			24	6 счх	96	С	36			4 встх							
27	С	32			4 встх	62	С	28			4 встх	97	С	52			4 встх							
28	С	24			4 встх	63	С	28			4 встх	98	С	48			4 встх							
29	С	32			4 сір	64	С	36			4 сір	99	С	44			4 встх							
30	С			24	6 счх	65	С	32			4 встх	100	С	28			4 встх							
31	С			28	6 счх	66	С	36			4 встх	101	С	48			4 встх							
32	С			32	6 счх	67	С	44			4 встх	102	С	44			4 встх							
33	С	28			4 встх	68	С	28			4 встх	103	С	32			4 встх							
34	С	28			4 встх	69	С		40		5 счх	104	С			36	6 счх							
35	С			24	6 счх	70	С	52			4 встх	105	С	24			4 встх							



d cm	Діа	Діа	Діа	Діа	Діа	Діа	Діа	Діа	Діа	Діа	Діа	Діа	Діа	Діа	Діа	Діа	Діа	Діа	Діа	Діа	Діа	Діа	Діа	Діа	Діа	Діа	Діа	Діа	Діа	Діа	Діа	Діа	Діа	Діа	Діа	Діа	Діа	Діа	Діа	Діа	Діа	Діа	Діа	Діа	Діа	Діа	Діа	Діа	Діа	Діа	Діа	Діа	Діа	Діа	Діа	Діа	Діа	Діа	Діа	Діа	Діа	Діа	Діа	Діа	Діа	Діа	Діа	Діа	Діа	Діа	Діа	Діа	Діа	Діа	Діа	Діа	Діа	Діа	Діа	Діа	Діа	Діа	Діа	Діа	Діа	Діа	Діа	Діа	Діа	Діа	Діа	Діа	Діа	Діа	Діа	Діа	Діа	Діа	Діа	Діа	Діа	Діа	Діа	Діа	Діа	Діа	Діа	Діа	Діа	Діа	Діа	Діа	Діа	Діа	Діа	Діа	Діа	Діа	Діа	Діа	Діа	Діа	Діа	Діа	Діа	Діа	Діа	Діа	Діа	Діа	Діа	Діа	Діа	Діа	Діа	Діа	Діа	Діа	Діа	Діа	Діа	Діа	Діа	Діа	Діа	Діа	Діа	Діа	Діа	Діа	Діа	Діа	Діа	Діа	Діа	Діа	Діа	Діа	Діа	Діа	Діа	Діа	Діа	Діа	Діа	Діа	Діа	Діа	Діа	Діа	Діа	Діа	Діа	Діа	Діа	Діа	Діа	Діа	Діа	Діа	Діа	Діа	Діа	Діа	Діа	Діа	Діа	Діа	Діа	Діа	Діа	Діа	Діа	Діа	Діа	Діа	Діа	Діа	Діа	Діа	Діа	Діа	Діа	Діа	Діа	Діа	Діа	Діа	Діа	Діа	Діа	Діа	Діа	Діа	Діа	Діа	Діа	Діа	Діа	Діа	Діа	Діа	Діа	Діа	Діа	Діа	Діа	Діа	Діа	Діа	Діа	Діа	Діа	Діа	Діа	Діа	Діа	Діа	Діа	Діа	Діа	Діа	Діа	Діа	Діа	Діа	Діа	Діа	Діа	Діа	Діа	Діа	Діа	Діа	Діа	Діа	Діа	Діа	Діа	Діа	Діа	Діа	Діа	Діа	Діа	Діа	Діа	Діа	Діа	Діа	Діа	Діа	Діа	Діа	Діа	Діа	Діа	Діа	Діа	Діа	Діа	Діа	Діа	Діа	Діа	Діа	Діа	Діа	Діа	Діа	Діа	Діа	Діа	Діа	Діа	Діа	Діа	Діа	Діа	Діа	Діа	Діа	Діа	Діа	Діа	Діа	Діа	Діа	Діа	Діа	Діа	Діа	Діа	Діа	Діа	Діа	Діа	Діа	Діа	Діа	Діа	Діа	Діа	Діа	Діа	Діа	Діа	Діа	Діа	Діа	Діа	Діа	Діа	Діа	Діа	Діа	Діа	Діа	Діа	Діа	Діа	Діа	Діа	Діа	Діа	Діа	Діа	Діа	Діа	Діа	Діа	Діа	Діа	Діа	Діа	Діа	Діа	Діа	Діа	Діа	Діа	Діа	Діа	Діа	Діа	Діа	Діа	Діа	Діа	Діа	Діа	Діа	Діа	Діа	Діа	Діа	Діа	Діа	Діа	Діа	Діа	Діа	Діа	Діа	Діа	Діа	Діа	Діа	Діа	Діа	Діа	Діа	Діа	Діа	Діа	Діа	Діа	Діа	Діа	Діа	Діа	Діа	Діа	Діа	Діа	Діа	Діа	Діа	Діа	Діа	Діа	Діа	Діа	Діа	Діа	Діа	Діа	Діа	Діа	Діа	Діа	Діа	Діа	Діа	Діа	Діа	Діа	Діа	Діа	Діа	Діа	Діа	Діа	Діа	Діа	Діа	Діа	Діа	Діа	Діа	Діа	Діа	Діа	Діа	Діа	Діа	Діа	Діа	Діа	Діа	Діа	Діа	Діа	Діа	Діа	Діа	Діа	Діа	Діа	Діа	Діа	Діа	Діа	Діа	Діа	Діа	Діа	Діа	Діа	Діа	Діа	Діа	Діа	Діа	Діа	Діа	Діа	Діа	Діа	Діа	Діа	Діа	Діа	Діа	Діа	Діа	Діа	Діа	Діа	Діа	Діа	Діа	Діа	Діа	Діа	Діа	Діа	Діа	Діа	Діа	Діа	Діа	Діа	Діа	Діа	Діа	Діа	Діа	Діа	Діа	Діа	Діа	Діа	Діа	Діа	Діа	Діа	Діа	Діа	Діа	Діа	Діа	Діа	Діа	Діа	Діа	Діа	Діа	Діа	Діа	Діа	Діа	Діа	Діа	Діа	Діа	Діа	Діа	Діа	Діа	Діа	Діа	Діа	Діа	Діа	Діа	Діа	Діа	Діа	Діа	Діа	Діа	Діа	Діа	Діа	Діа	Діа	Діа	Діа	Діа	Діа	Діа	Діа	Діа	Діа	Діа	Діа	Діа	Діа	Діа	Діа	Діа	Діа	Діа	Діа	Діа	Діа	Діа	Діа	Діа	Діа	Діа	Діа	Діа	Діа	Діа	Діа	Діа	Діа	Діа	Діа	Діа	Діа	Діа	Діа	Діа	Діа	Діа	Діа	Діа	Діа	Діа	Діа	Діа	Діа	Діа	Діа	Діа	Діа	Діа	Діа	Діа	Діа	Діа	Діа	Діа	Діа	Діа	Діа	Діа	Діа	Діа	Діа	Діа	Діа	Діа	Діа	Діа	Діа	Діа	Діа	Діа	Діа	Діа	Діа	Діа	Діа	Діа	Діа	Діа	Діа	Діа	Діа	Діа	Діа	Діа	Діа	Діа	Діа	Діа	Діа	Діа	Діа	Діа	Діа	Діа	Діа	Діа	Діа	Діа	Діа	Діа	Діа	Діа	Діа	Діа	Діа	Діа	Діа	Діа	Діа	Діа	Діа	Діа	Діа	Діа	Діа	Діа	Діа	Діа	Діа	Діа	Діа	Діа	Діа	Діа	Діа	Діа	Діа	Діа	Діа	Діа	Діа	Діа	Діа	Діа	Діа	Діа	Діа	Діа	Діа	Діа	Діа	Діа	Діа	Діа	Діа	Діа	Діа	Діа	Діа	Діа	Діа	Діа	Діа	Діа	Діа	Діа	Діа	Діа	Діа	Діа	Діа	Діа	Діа	Діа	Діа	Діа	Діа	Діа	Діа	Діа	Діа	Діа	Діа	Діа	Діа	Діа	Діа	Діа	Діа	Діа	Діа	Діа	Діа	Діа	Діа	Діа	Діа	Діа	Діа	Діа	Діа	Діа	Діа	Діа	Діа	Діа	Діа	Діа	Діа	Діа	Діа	Діа	Діа	Діа	Діа	Діа	Діа	Діа	Діа	Діа	Діа	Діа	Діа	Діа	Діа	Діа	Діа	Діа	Діа	Діа	Діа	Діа	Діа	Діа	Діа	Діа	Діа	Діа	Діа	Діа	Діа	Діа	Діа	Діа	Діа	Діа	Діа	Діа	Діа	Діа	Діа	Діа	Діа	Діа	Діа	Діа	Діа	Діа	Діа	Діа	Діа	Діа	Діа	Діа	Діа	Діа	Діа	Діа	Діа	Діа	Діа	Діа	Діа	Діа	Діа	Діа	Діа	Діа	Діа	Діа	Діа	Діа	Діа	Діа	Діа	Діа	Діа	Діа	Діа	Діа	Діа	Діа	Діа	Діа	Діа	Діа	Діа	Діа	Діа	Діа	Діа	Діа	Діа	Діа	Діа	Діа	Діа	Діа	Діа	Діа	Діа	Діа	Діа	Діа	Діа	Діа	Діа	Діа	Діа	Діа	Діа	Діа	Діа	Діа	Діа	Діа	Діа	Діа	Діа	Діа	Діа	Діа	Діа	Діа	Діа	Діа	Діа	Діа	Діа	Діа	Діа	Діа	Діа	Діа	Діа	Діа	Діа	Діа	Діа	Діа	Діа	Діа	Діа	Діа	Діа	Діа	Діа	Діа	Діа	Діа	Діа	Діа	Діа	Діа	Діа	Діа	Діа	Діа	Діа	Діа	Діа	Діа	Діа	Діа	Діа	Діа	Діа	Діа	Діа	Діа	Діа	Діа	Діа	Діа	Діа	Діа	Діа	Діа	Діа	Діа	Діа	Діа	Діа	Діа	Діа	Діа	Діа	Діа	Діа	Діа	Діа	Діа	Діа	Діа	Діа	Діа	Діа	Діа	Діа	Діа	Діа	Діа	Діа	Діа	Діа	Діа	Діа	Діа	Діа	Діа	Діа	Діа	Діа	Діа	Діа	Діа	Діа	Діа	Діа	Діа	Діа	Діа	Діа	Діа	Діа	Діа	Діа	Діа	Діа	Діа	Діа	Діа	Діа	Діа	Діа	Діа	Діа	Діа	Діа	Діа	Діа	Діа	Діа	Діа	Діа	Діа	Діа	Діа	Діа	Діа	Діа	Діа	Діа	Діа	Діа	Діа	Діа	Діа	Діа	Діа	Діа
------	-----	-----	-----	-----	-----	-----	-----	-----	-----	-----	-----	-----	-----	-----	-----	-----	-----	-----	-----	-----	-----	-----	-----	-----	-----	-----	-----	-----	-----	-----	-----	-----	-----	-----	-----	-----	-----	-----	-----	-----	-----	-----	-----	-----	-----	-----	-----	-----	-----	-----	-----	-----	-----	-----	-----	-----	-----	-----	-----	-----	-----	-----	-----	-----	-----	-----	-----	-----	-----	-----	-----	-----	-----	-----	-----	-----	-----	-----	-----	-----	-----	-----	-----	-----	-----	-----	-----	-----	-----	-----	-----	-----	-----	-----	-----	-----	-----	-----	-----	-----	-----	-----	-----	-----	-----	-----	-----	-----	-----	-----	-----	-----	-----	-----	-----	-----	-----	-----	-----	-----	-----	-----	-----	-----	-----	-----	-----	-----	-----	-----	-----	-----	-----	-----	-----	-----	-----	-----	-----	-----	-----	-----	-----	-----	-----	-----	-----	-----	-----	-----	-----	-----	-----	-----	-----	-----	-----	-----	-----	-----	-----	-----	-----	-----	-----	-----	-----	-----	-----	-----	-----	-----	-----	-----	-----	-----	-----	-----	-----	-----	-----	-----	-----	-----	-----	-----	-----	-----	-----	-----	-----	-----	-----	-----	-----	-----	-----	-----	-----	-----	-----	-----	-----	-----	-----	-----	-----	-----	-----	-----	-----	-----	-----	-----	-----	-----	-----	-----	-----	-----	-----	-----	-----	-----	-----	-----	-----	-----	-----	-----	-----	-----	-----	-----	-----	-----	-----	-----	-----	-----	-----	-----	-----	-----	-----	-----	-----	-----	-----	-----	-----	-----	-----	-----	-----	-----	-----	-----	-----	-----	-----	-----	-----	-----	-----	-----	-----	-----	-----	-----	-----	-----	-----	-----	-----	-----	-----	-----	-----	-----	-----	-----	-----	-----	-----	-----	-----	-----	-----	-----	-----	-----	-----	-----	-----	-----	-----	-----	-----	-----	-----	-----	-----	-----	-----	-----	-----	-----	-----	-----	-----	-----	-----	-----	-----	-----	-----	-----	-----	-----	-----	-----	-----	-----	-----	-----	-----	-----	-----	-----	-----	-----	-----	-----	-----	-----	-----	-----	-----	-----	-----	-----	-----	-----	-----	-----	-----	-----	-----	-----	-----	-----	-----	-----	-----	-----	-----	-----	-----	-----	-----	-----	-----	-----	-----	-----	-----	-----	-----	-----	-----	-----	-----	-----	-----	-----	-----	-----	-----	-----	-----	-----	-----	-----	-----	-----	-----	-----	-----	-----	-----	-----	-----	-----	-----	-----	-----	-----	-----	-----	-----	-----	-----	-----	-----	-----	-----	-----	-----	-----	-----	-----	-----	-----	-----	-----	-----	-----	-----	-----	-----	-----	-----	-----	-----	-----	-----	-----	-----	-----	-----	-----	-----	-----	-----	-----	-----	-----	-----	-----	-----	-----	-----	-----	-----	-----	-----	-----	-----	-----	-----	-----	-----	-----	-----	-----	-----	-----	-----	-----	-----	-----	-----	-----	-----	-----	-----	-----	-----	-----	-----	-----	-----	-----	-----	-----	-----	-----	-----	-----	-----	-----	-----	-----	-----	-----	-----	-----	-----	-----	-----	-----	-----	-----	-----	-----	-----	-----	-----	-----	-----	-----	-----	-----	-----	-----	-----	-----	-----	-----	-----	-----	-----	-----	-----	-----	-----	-----	-----	-----	-----	-----	-----	-----	-----	-----	-----	-----	-----	-----	-----	-----	-----	-----	-----	-----	-----	-----	-----	-----	-----	-----	-----	-----	-----	-----	-----	-----	-----	-----	-----	-----	-----	-----	-----	-----	-----	-----	-----	-----	-----	-----	-----	-----	-----	-----	-----	-----	-----	-----	-----	-----	-----	-----	-----	-----	-----	-----	-----	-----	-----	-----	-----	-----	-----	-----	-----	-----	-----	-----	-----	-----	-----	-----	-----	-----	-----	-----	-----	-----	-----	-----	-----	-----	-----	-----	-----	-----	-----	-----	-----	-----	-----	-----	-----	-----	-----	-----	-----	-----	-----	-----	-----	-----	-----	-----	-----	-----	-----	-----	-----	-----	-----	-----	-----	-----	-----	-----	-----	-----	-----	-----	-----	-----	-----	-----	-----	-----	-----	-----	-----	-----	-----	-----	-----	-----	-----	-----	-----	-----	-----	-----	-----	-----	-----	-----	-----	-----	-----	-----	-----	-----	-----	-----	-----	-----	-----	-----	-----	-----	-----	-----	-----	-----	-----	-----	-----	-----	-----	-----	-----	-----	-----	-----	-----	-----	-----	-----	-----	-----	-----	-----	-----	-----	-----	-----	-----	-----	-----	-----	-----	-----	-----	-----	-----	-----	-----	-----	-----	-----	-----	-----	-----	-----	-----	-----	-----	-----	-----	-----	-----	-----	-----	-----	-----	-----	-----	-----	-----	-----	-----	-----	-----	-----	-----	-----	-----	-----	-----	-----	-----	-----	-----	-----	-----	-----	-----	-----	-----	-----	-----	-----	-----	-----	-----	-----	-----	-----	-----	-----	-----	-----	-----	-----	-----	-----	-----	-----	-----	-----	-----	-----	-----	-----	-----	-----	-----	-----	-----	-----	-----	-----	-----	-----	-----	-----	-----	-----	-----	-----	-----	-----	-----	-----	-----	-----	-----	-----	-----	-----	-----	-----	-----	-----	-----	-----	-----	-----	-----	-----	-----	-----	-----	-----	-----	-----	-----	-----	-----	-----	-----	-----	-----	-----	-----	-----	-----	-----	-----	-----	-----	-----	-----	-----	-----	-----	-----	-----	-----	-----	-----	-----	-----	-----	-----	-----	-----	-----	-----	-----	-----	-----	-----	-----	-----	-----	-----	-----	-----	-----	-----	-----	-----	-----	-----	-----	-----	-----	-----	-----	-----	-----	-----	-----	-----	-----	-----	-----	-----	-----	-----	-----	-----	-----	-----	-----	-----	-----	-----	-----	-----	-----	-----	-----	-----	-----	-----	-----	-----	-----	-----	-----	-----	-----	-----	-----	-----	-----	-----	-----	-----	-----	-----	-----	-----	-----	-----	-----	-----	-----	-----	-----	-----	-----	-----	-----	-----	-----	-----	-----	-----	-----	-----	-----	-----	-----	-----	-----	-----	-----	-----	-----	-----	-----	-----	-----	-----	-----	-----	-----	-----	-----	-----	-----	-----	-----	-----	-----	-----	-----	-----	-----	-----	-----	-----	-----	-----	-----	-----	-----	-----	-----	-----	-----	-----	-----	-----	-----	-----	-----	-----	-----	-----	-----	-----	-----	-----	-----	-----	-----	-----	-----	-----	-----	-----	-----	-----	-----	-----	-----	-----	-----	-----	-----	-----	-----	-----	-----	-----	-----	-----	-----	-----

Всього дерев

Шук Н.І.  
Ім. рідний

С.С.С.С.

Ім. рідний  
С.С.С.С.



№ п.п	Порода	D/см.			Категорія стану	№ п.п	Порода	D/см.			Категорія стану	№ п.п	Порода	D/см.			Категорія стану
		ділові	Напів	дрова				ділові	Напів	дрова				ділові	Напів	дрова	
8																	
12																	
16																	
20																	
223	С	40			4 бер	266						309					
224	С	28			4 бер	267						310					
225	С	32			4 бер	268						311					
226	С	32			4 бер	269						312					
227	С				4 бер	270						313					
228	С				4 бер	271						314					
229	С				6 бер	272						315					
230	С	44			4 бер	273						316					
231	С	44			4 бер	274						317					
232	С	36			4 бер	275						318					
233	С				6 бер	276						319					
234	С	24			4 бер	277						320					
235	С	24			4 бер	278						321					
236						279						322					
237						280						323					
238						281						324					
239						282						325					
240						283						326					
241						284						327					
242						285						328					
243						286						329					
244						287						330					
245						288						331					
246						289						332					
247						290						333					
248						291						334					
249						292						335					
250						293						336					
251						294						337					
252						295						338					
253						296						339					
254						297						340					
255						298						341					
256						299						342					
257						300						343					
258						301						344					
259						302						345					
260						303						346					
261						304						347					
262						305						348					
263						306						349					
264						307						350					
265						308						351					







# НУМЕРАЦІЙНА ВІДОМІСТЬ ДЕРЕВ,

призначених для вибіркової санітарної рубки

Житомирська область

Постійний лісокористувач ДП «Новоград-Волинське ДЛМГ»

Лісництво Кедринське

Урочище Білий

Квартал 40

Виділ 34

Ділянка 1

Площа 98 га

d cm		сосна																				Всього	
		діл	др	діл	др	діл	др	діл	др	діл	др	діл	др	діл	др	діл	др	діл	др	діл	др		
8																				2			
12																							
16		1/2																					
20		1/8																					
№ п.п	Порода	D/ см.			Категорія стану	№ п.п	Порода	D/ см.			Категорія стану	№ п.п	Порода	D/ см.			Категорія стану						
		ділові	Напів	дрова				ділові	Напів	дрова				ділові	Напів	дрова							
1	С			40	6 смх	36	С	52			4 всмх	71	С	44			4 всмх						
2	С			36	6 смх	37	С	24			4 всмх	72	С	40			4 всмх						
3	С			32	6 смх	38	С	28			4 всмх	73	С			32	6 смх						
4	ГР			29	4 всмх	39	С	24			4 всмх	74	С			28	6 смх						
5	С			28	6 смх	40	С	32			4 всмх	75	С			36	6 смх						
6	С			36	6 смх	41	С	40			4 всмх	76	С			28	6 смх						
7	С			44	6 смх	42	С	24			4 всмх	77	С			28	6 смх						
8	С			36	6 смх	43	С	40			4 всмх	78	С			28	6 смх						
9	С			32	6 смх	44	С			28	6 смх	79	С			28	6 смх						
10	С			40	6 смх	45	С	36			4 всмх	80	С			28	6 смх						
11	С			36	6 смх	46	С	24			4 всмх	81	С			44	6 смх						
12	С			40	6 смх	47	С			28	6 смх	82	С			40	6 смх						
13	С	24			4 всмх	48	С	32			4 всмх	83	С			32	6 смх						
14	С			36	6 смх	49	С	36			4 всмх	84	С			36	6 смх						
15	С			28	6 смх	50	С	32			4 всмх	85	С			32	6 смх						
16	С			36	6 смх	51	С			28	6 смх	86	С	24			4 всмх						
17	С	36			4 всмх	52	С	36			4 всмх	87	С	40			4 всмх						
18	С			36	6 смх	53	С			40	6 смх	88	С	37			4 всмх						
19	С			24	6 смх	54	С	28			4 всмх	89	С			36	6 смх						
20	С	40			4 всмх	55	С			24	4 всмх	90	С			36	6 смх						
21	С			36	6 смх	56	С	44			4 всмх	91	С			28	6 смх						
22	С			28	6 смх	57	С	36			4 всмх	92	С			32	6 смх						
23	С		40		6 смх	58	С	36			4 всмх	93	С			36	6 смх						
24	С	56			4 всмх	59	С			28	6 смх	94	С			32	6 смх						
25	С			40	6 смх	60	С			32	6 смх	95	С			40	6 смх						
26	С	32			4 всмх	61	С	52			4 всмх	96	С			24	6 смх						
27	С	52			4 всмх	62	С		40		5 смх	97	С			28	6 смх						
28	С			24	6 смх	63	С			36	6 смх	98	С			36	6 смх						
29	С	36			4 всмх	64	С			32	6 смх	99	С			40	6 смх						
30	С	48			4 всмх	65	С			24	6 смх	100	С			22	6 смх						
31	С			32	6 смх	66	С			24	4 всмх	101	С			28	6 смх						
32	С			36	6 смх	67	С	40			4 всмх	102	С			28	6 смх						
33	С			52	6 смх	68	С			28	6 смх	103	С			28	6 смх						
34	С	40			4 всмх	69	С			32	6 смх	104	С	38			4 всмх						
5	С	48			4 всмх	70	С			28	6 смх	105	С			44	6 смх						







# НУМЕРАЦІЙНА ВІДОМІСТЬ ДЕРЕВ,

призначених для вибіркової санітарної рубки

Житомирська область

Постійний лісокористувач ДП «Львівград-Волинське ДЛМГ»

Листовий Корпус № 100

Квартал 19 Знач 35

Урожайне

Площа 0,7 га

д см		Сосна			Береза									
Ділова		Дрова			д/п	др	д/п	др	д/п	др	д/п	др		
8		32												
12		50												
16		41				1								
20	1/2	42												
№ п.п	Порода	D/cm.		Категорія стану	№ п.п	Порода	D/cm.		Категорія стану	№ п.п	Порода	D/cm.		Категорія стану
		ділові	Напів				ділові	Напів				ділові	Напів	
1	Б			дрова	36	Б	36			71	Б	32		Б
2	Б			Б	37	Б	36			72	Б	28		Б
3	Б			Б	38	Б	32			73	Б	24		Б
4	Б			Б	39	Б	24			74	Б	32		Б
5	Б			Б	40	Б	24			75	Б	24		Б
6	Б			Б	41	Б	28			76	Б	24		Б
7	Б			Б	42	Б	24			77	Б	24		Б
8	Б			Б	43	Б	24			78	Б	24		Б
9	Б			Б	44	Б	24			79	Б	24		Б
10	Б			Б	45	Б	28			80	Б	24		Б
11	Б			Б	46	Б	24			81	Б			
12	Б			Б	47	Б	24			82	Б			
13	Б			Б	48	Б	36			83	Б			
14	Б			Б	49	Б	32			84	Б			
15	Б			Б	50	Б	24			85	Б			
16	Б			Б	51	Б	28			86	Б			
17	Б			Б	52	Б	32			87	Б			
18	Б			Б	53	Б	32			88	Б			
19	Б			Б	54	Б	24			89	Б			
20	Б			Б	55	Б	24			90	Б			
21	Б			Б	56	Б	24			91	Б			
22	Б			Б	57	Б	28			92	Б			
23	Б			Б	58	Б	24			93	Б			
24	Б			Б	59	Б	36			94	Б			
25	Б			Б	60	Б	24			95	Б			
26	Б			Б	61	Б	28			96	Б			
27	Б			Б	62	Б	24			97	Б			
28	Б			Б	63	Б	24			98	Б			
29	Б			Б	64	Б	22			99	Б			
30	Б			Б	65	Б	24			100	Б			
31	Б			Б	66	Б	24			101	Б			
32	Б			Б	67	Б	24			102	Б			
33	Б			Б	68	Б	24			103	Б			
34	Б			Б	69	Б	32			104	Б			
35	Б			Б	70	Б	22			105	Б			



d cm	Ділова			Дрова			dл	дп	dл	дп	dл	дп	dл	дп			
8	Ділова			Дрова													
12																	
16																	
20																	
№ п.п	Порода	D / cm.			Категорія стану	№ п.п	Порода	D / cm.			Категорія стану	№ п.п	Порода	D / cm.			Категорія стану
		ділові	Напів	дрова				ділові	Напів	дрова				ділові	Напів	дрова	
106						145						184					
107						146						185					
108						147						186					
109						148						187					
110						149						188					
111						150						189					
112						151						190					
113						152						191					
114						153						192					
115						154						193					
116						155						194					
117						156						195					
118						157						196					
119						158						197					
120						159						198					
121						160						199					
122						161						200					
123						162						201					
124						163						202					
125						164						203					
126						165						204					
127						166						205					
128						167						206					
129						168						207					
130						169						208					
131						170						209					
132						171						210					
133						172						211					
134						173						212					
135						174						213					
136						175						214					
137						176						215					
138						177						216					
139						178						217					
140						179						218					
141						180						219					
142						181						220					
143						182						221					
144						183						222					

Всього дерев

445 (всіх сортів лісу)

Інженер л/г

Інженер л/г

ст. майстер лісу

Манзюк С.М.

Степанюк О.Д.

Чернатевич М.Р.

2.12

2020



# НУМЕРАЦІЙНА ВІДОМІСТЬ ДЕРЕВ,

призначених для вибіркової санітарної рубки

Житомирська область

Постійний лісокористувач ДП «Новоград-Волинське ДЛМГ»

Лісництво Куртиське

Урочище \_\_\_\_\_

Квартал 18

Виділ 25

Ділянка \_\_\_\_\_

Площа 0,5 га

№ п.п.	Порода	D/ см.			Категорія стану	№ п.п.	Порода	D/ см.			Категорія стану	№ п.п.	Порода	D/ см.			Категорія стану
		ділові	напів	дрова				ділові	напів	дрова				ділові	напів	дрова	
1	Ск			24	6 счх	36	Ск			24	6 счх	71					
2	Ск			24	6 счх	37	Ск			24	6 счх	72					
	Ск			24	6 счх	38	Ск			24	6 счх	73					
	Ск			32	6 счх	39	Ск					74					
5	Ск			28	6 счх	40						75					
6	Ск			24	6 счх	41						76					
7	Ск			28	6 счх	42						77					
8	Ск			28	6 счх	43						78					
9	Ск			24	6 счх	44						79					
10	Ск			28	6 счх	45						80					
11	Ск			24	6 счх	46						81					
12	Ск			24	6 счх	47						82					
13	Ск			24	6 счх	48						83					
14	Ск			24	6 счх	49						84					
15	Ск			32	5 счхр	50						85					
16	Ск			24	6 счх	51						86					
17	Ск			32	6 счх	52						87					
18	Ск			28	6 счх	53						88					
19	Ск			24	6 счх	54						89					
	Ск			24	6 счх	55						90					
	Ск			28	6 счх	56						91					
22	Ск			24	6 счх	57						92					
23	Ск			28	6 счх	58						93					
24	Ск			32	6 счх	59						94					
25	Ск			24	6 счх	60						95					
26	Ск			24	6 счх	61						96					
27	Ск			24	6 счх	62						97					
28	Ск			24	6 счх	63						98					
29	Ск			24	6 счх	64						99					
30	Ск			36	6 счх	65						100					
31	Ск			24	6 счх	66						101					
32	Ск			32	6 счх	67						102					
33	Ск			28	6 счх	68						103					
34	Ск			28	6 счх	69						104					
35	Ск			28	6 счх	70						105					



d cm	ділова		дрова		діл	др	діл	др	діл	др	діл	др
8												
12												
16												
20												
№ п.п	Порода	D/cm.			Категорія стану	№ п.п	Порода	D/cm.			Категорія стану	
		ділові	Напів	дрова				ділові	Напів	дрова		
106					145					184		
107					146					185		
108					147					186		
109					148					187		
110					149					188		
111					150					189		
112					151					190		
113					152					191		
114					153					192		
115					154					193		
116					155					194		
117					156					195		
118					157					196		
119					158					197		
120					159					198		
121					160					199		
122					161					200		
123					162					201		
124					163					202		
125					164					203		
126					165					204		
127					166					205		
128					167					206		
129					168					207		
130					169					208		
131					170					209		
132					171					210		
133					172					211		
134					173					212		
135					174					213		
136					175					214		
137					176					215		
138					177					216		
139					178					217		
140					179					218		
141					180					219		
142					181					220		
143					182					221		
144					183					222		

Всього дерев

122

1120 дрів'яних дрв

інженер д/г

інженер д/г

ст. майстер лісу

Манзюк С.М.

Степанюк О.Д.

Чернятевич М.Р.

4.12

20 28



**НУМЕРАЦІЙНА ВІДОМІСТЬ ДЕРЕВ,  
призначених для вибіркової санітарної рубки**

Житомирська область

Постійний лісокористувач ДП «Новоград-Волинське ДЛМГ»

Лісництво Малозвільянське.

Урочище \_\_\_\_\_

Квартал 49

Виділ 18

Ділянка \_\_\_\_\_

Площа 1.0 га

1 см	Сосна											
	ділова	дрова	діл	др	діл	др	діл	др	діл	др	діл	др
8												
12		10										
16		17 / 26										
20	3	8										

№ п.п	Порода	D/ см.			Категорія стану	№ п.п	Порода	D/ см.			Категорія стану	№ п.п	Порода	D/ см.			Категорія стану
		ділові	Напів	дрова				ділові	Напів	дрова				ділові	Напів	дрова	
1	С			24	6 Сиріжний	36						71					
2	С		24		4 Бурелом	37						72					
3	С		24		4 -	38						73					
4	С		24		4 -	39						74					
5	С		24		4 -	40						75					
6	С			24	6 Сиріжний	41						76					
7	С	24			4 Бурелом	42						77					
8	С			40	6 Сиріжний	43						78					
9	С	24			4 Бурелом	44						79					
10	С	24			4 -	45						80					
11	С			28	6 Сиріжний	46						81					
12	С			28	6 Сиріжний	47						82					
13						48						83					
14						49						84					
15						50						85					
16						51						86					
17						52						87					
18						53						88					
19						54						89					
20						55						90					
21						56						91					
22						57						92					
23						58						93					
24						59						94					
25						60						95					
26						61						96					
27						62						97					
28						63						98					
29						64						99					
30						65						100					
31						66						101					
32						67						102					
33						68						103					
34						69						104					
35						70						105					



d cm	Ділова		Дрова		Ділова		Дрова		Ділова		Дрова		Ділова		Дрова	
8																
12																
16																
20																
№ п.п	Порода	D/cm.		Категорія стану	№ п.п	Порода	D/cm.		Категорія стану	№ п.п	Порода	D/cm.		Категорія стану		
		ділові	дрова				ділові	дрова				ділові	дрова			
106					145					184						
107					146					185						
108					147					186						
109					148					187						
110					149					188						
111					150					189						
112					151					190						
113					152					191						
114					153					192						
115					154					193						
116					155					194						
117					156					195						
118					157					196						
119					158					197						
120					159					198						
121					160					199						
122					161					200						
123					162					201						
124					163					202						
125					164					203						
126					165					204						
127					166					205						
128					167					206						
129					168					207						
130					169					208						
131					170					209						
132					171					210						
133					172					211						
134					173					212						
135					174					213						
136					175					214						
137					176					215						
138					177					216						
139					178					217						
140					179					218						
141					180					219						
142					181					220						
143					182					221						
144					183					222						

Всього дерев

59 (пятьдесят девять)

інженер л/г

інженер л/г

ст. майстер лісу

Манзюк С.М.

Степанюк О.Д.

Кривенко Д. А.

10.11.2021р



# НУМЕРАЦІЙНА ВІДОМІСТЬ ДЕРЕВ,

призначених для вибіркової санітарної рубки

Житомирська область

Постійний лісокористувач ДП «Новоград-Волинське ДЛМГ»

Лісництво Малозвілянське

Урочище \_\_\_\_\_

Квартал 49

Виділ 9

Ділянка \_\_\_\_\_

Площа 1.3 га

d cm	Сосна				В. дуб		Береза		Дуб								
	ділова	дрова			діл	др	діл	др	діл	др	діл	др	діл	др			
8		/5				/1				/1							
12		МММ /29				/5		/1		/2							
16	/6	ММММ /37				/10											
20	/5	ММ /15				/5											
№ п.п	Порода	D/ см.			Категорія стану	№ п.п	Порода	D/ см.			Категорія стану	№ п.п	Порода	D/ см.			Категорія стану
		ділові	Напів	дрова				ділові	Напів	дрова				ділові	Напів	дрова	
1	С			28	6 дуб	36	С			24	6 дуб	71					
2	С			52	6 -	37	С			36	6 -	72					
3	С			40	6 -	38	С	36		4	Бурелом	73					
4	С			24	6 -	39	С			44	6 Сухостій	74					
5	С			24	6 -	40	С			32	6 -	75					
6	С			28	6 -	41	С			32	6 -	76					
7	С			24	6 -	42	С			32	6 -	77					
8	С			36	4 бурелом	43	С			28	6 -	78					
9	С			52	4 -	44	С			24	6 -	79					
10	Бн			40	4 Гниб	45	С			24	6 -	80					
11	Бн			32	4 Гниб	46	Бн			24	4 Гниб	81					
12	Бн			24	4 Гниб	47	С			36	6 -	82					
13	С		24		4 бурелом	48	С			28	6 -	83					
14	С		24		4 -	49	С			48	6 -	84					
15	Бн			32	5 Сухостій	50	С			24	6 -	85					
16	С				4 бурелом	51	С			36	6 -	86					
17	С			32	4 -	52	С			46	6 Сухостій	87					
18	С	36			4 -	53	С			32	6 -	88					
19	С	28			4 -	54	С			24	6 -	89					
20	С			32	4 -	55	С			24	6 -	90					
21	Бн			28	4 Гниб	56	С			36	6 -	91					
22	С	24			4 бурелом	57	С			40	6 -	92					
23	С			32	6 бурелом	58	Бн			32	бурелом	93					
24	С		24		4 бурелом	59	Бн			48	бурелом	94					
25	С	24			4 -	60	Бн			48	бурелом	95					
26	С		28		4 -	61						96					
27	С	32			4 -	62						97					
28	С	28			4 -	63						98					
29	С	36			4 -	64						99					
30	С	32			4 -	65						100					
31	С	28			4 -	66						101					
32	С			32	6 Сухостій	67						102					
33	С			32	6 -	68						103					
34	С			36	6 -	69						104					
35	С			24	6 -	70						105					



d cm	Ділова		Дрова		Д/л	Д/р	Д/л	Д/р	Д/л	Д/р				
8														
12														
16														
20														
№ п.п	Порода	D / см.		Категорія стану	№ п.п	Порода	D / см.		Категорія стану	№ п.п	Порода	D / см.		Категорія стану
		ділові	Напів дрова				ділові	Напів дрова				ділові	Напів дрова	
106					145					184				
107					146					185				
108					147					186				
109					148					187				
110					149					188				
111					150					189				
112					151					190				
113					152					191				
114					153					192				
115					154					193				
116					155					194				
117					156					195				
118					157					196				
119					158					197				
120					159					198				
121					160					199				
122					161					200				
123					162					201				
124					163					202				
125					164					203				
126					165					204				
127					166					205				
128					167					206				
129					168					207				
130					169					208				
131					170					209				
132					171					210				
133					172					211				
134					173					212				
135					174					213				
136					175					214				
137					176					215				
138					177					216				
139					178					217				
140					179					218				
141					180					219				
142					181					220				
143					182					221				
144					183					222				

Всього дерев

188 (самодієвість 90%)

інженер л/г

інженер л/г

СТ. Майстер лісу

Манзюк С.М.

Степанюк О.Д.

Кривенко Д.А.

20 р



# НУМЕРАЦІЙНА ВІДОМІСТЬ ДЕРЕВ,

призначених для вибіркової санітарної рубки

Житомирська область

Постійний лісокористувач ДП «Новоград-Волинське ДЛМГ»

Лісництво Молоцьківське.

Урочище

Квартал

49

Виділ

10

Ділянка

Площа 1.4 га

см	Босна				Вільха															
	ділова		дрова		діл	др	діл	др	діл	др	діл	др	діл	др						
8																				
12			□ / 8																	
16	1/2		■ ■ ■ ■ / 37			1														
20			■ ■ ■ / 27			1														
№ п.п	Порода	D/см.			Категорія стану	№ п.п	Порода	D/см.			Категорія стану	№ п.п	Порода	D/см.			Категорія стану			
		ділові	Напів	дрова				ділові	Напів	дрова				ділові	Напів	дрова				
1	Б	40			4	Бурелом	36	Б			32	6	Бурелом	71	Б	2		4	Бурелом	
2	Б			36	6	сух	37	Б			24	6	сух	72	Б			28	6	сух
3	Б			36		Н/Д	38	Б			24	4	Бурелом	73	Б			24	6	сух
4	Б	52			4	Бурелом	39	Б	32			4	Бурелом	74	Б		24		4	Бурелом
5	Б			32	6	Бурелом	40	Б	36			4	Бурелом	75	Б			32	6	сух
6	Б		32		4	Бурелом	41	Б			24	4	Бурелом	76	Б			36	6	сух
7	Б		24		4	Бурелом	42	Б		24		4	Бурелом	77	Б			32	6	сух
8	Б		28		4	Бурелом	43	Б	28			4	Бурелом	78	Б	28			4	Бурелом
9	Б			26	6	Бурелом	44	Б	24			4	Бурелом	79	Б			24	6	сух
10	Б			28	4	Бурелом	45	Б			24	4	Бурелом	80	Б			32		Н/Д
11	Б			40	6	Бурелом	46	Б			28	6	Бурелом	81	Б		28		4	Бурелом
12	Б			32	6	Бурелом	47	Б			36	6	Бурелом	82	Б	16			4	Бурелом
13	Б			24	6	сух	48	Б			24	6	сух	83	Б		24		4	Бурелом
14	Б			24	6	сух	49	Б			24	6	сух	84	Б		40		4	Бурелом
15	Б			28	6	сух	50	Б			36	6	сух	85	Б		24		4	Бурелом
16	Б			24	6	сух	51	Б			28	6	сух	86	Б			28	6	Бурелом
17	Б			24	6	сух	52	Б			24	6	сух	87	Б			24	6	Бурелом
18	Б			32	6	сух	53	Б			28	6	сух	88	Б			48	6	сух
19	Б			28	6	сух	54	Б			24	6	сух	89	Б		24		4	Бурелом
20	Б			28	6	сух	55	Б			40	6	сух	90	Б			24	6	сух
21	Б			24	6	сух	56	Б			32	6	сух	91	Б			36	6	сух
22	Б			24	6	сух	57	Б			24	6	сух	92	Б			24	6	сух
23	Б			36	6	сух	58	Б			28	6	сух	93	Б			28	6	сух
24	Б			24	6	сух	59	Б	36			4	Бурелом	94	Б			32	6	сух
25	Б			32	6	сух	60	Б			24	4	Бурелом	95	Б			32	6	сух
26	Б			36	6	сух	61	Б			24	5	Бурелом	96	Б			28	6	сух
27	Б			24	6	сух	62	Б	32			4	Бурелом	97	Б			40	4	Бурелом
28	Б			28	6	сух	63	Б			24	4	Бурелом	98	Б			24	6	сух
29	Б			29	6	сух	64	Б		36		4	Бурелом	99	Б			24	6	сух
30	Б			28	6	сух	65	Б	28			4	Бурелом	100	Б			24	6	сух
31	Б			28	6	сух	66	Б			24	6	Бурелом	101	Б			24	6	сух
32	Б			28	6	сух	67	Б	24			4	Бурелом	102	Б			24	6	сух
33	Б			32	6	сух	68	Б	28			4	Бурелом	103	Б			24	6	сух
34	Б			28	6	сух	69	Б	36			4	Бурелом	104	Б			24	4	Бурелом
35	Б			28	6	сух	70	Б	24			4	Бурелом	105	Б		24		4	Бурелом



d cm	Сосна				Вільха		Дуб										
	ділова		дрова		діл	др	діл	др	діл	др	діл	др	діл	др	діл	др	
8																	
12																	
16																	
20																	
№ п.п	Порода	D/ см.			Категорія стану	№ п.п	Порода	D/ см.			Категорія стану	№ п.п	Порода	D/ см.			Категорія стану
		ділові	Напів	дрова				ділові	Напів	дрова				ділові	Напів	дрова	
106	С			32	6 сух	145	С			24	6 сух	184					
107	С			24	6 сух	146	С			24	5 сух	185					
108	С		24		4 бурелом	147	С	44			4 вилх	186					
109	С			24	6 бурелом	148	С			28	6 сух	187					
110	С			28	6 сух	149	С	44			4 вилх	188					
111	С			28	6 бурелом	150	С			24	6 сух	189					
112	С			32	6 бурелом	151	С			24	6 сух	190					
113	С			36	6 сух	152	С			24	6 сух	191					
114	С	24			4 бурелом	153	С			24	6 сух	192					
115	С		32		4 бурелом	154	С			28	6 сух	193					
116	С			26	4 вилх	155	С			28	6 сух	194					
117	С			42	6 сух	156	С			32	6 сух	195					
118	С			36	6 сух	157	С			28	6 сух	196					
119	С	32			4 бурелом	158	С			36	6 сух	197					
120	С			28	6 бурелом	159	С			40	6 сух	198					
121	С			24	6 бурелом	160	С			24	6 сух	199					
122	С	36			4 бурелом	161	С			44	6 сух	200					
123	С			28	6 сух	162	С			24	6 сух	201					
124	С			44	6 сух	163	С			32	4 Витрощен	202					
125	С			32	6 сух	164	С			24	4 бурелом	203					
126	С			28	6 сух	165	С			40	4 бурелом	204					
127	С	40			4 бурелом	166	С			24	6 сух	205					
128	Вил	28			4 вилх	167	С			32	6 сух	206					
129	С	28			4 вилх	168	С			32	6 сух	207					
130	С			26	6 сух	169	С			24	6 сух	208					
131	С			28	6 сух	170	С			24	4 бурелом	209					
132	С			40	5 бурелом	171	С			24	5 сух	210					
133	С	24			4 бурелом	172	С			24	6 сух	211					
134	С			32	6 сух	173	С			28	6 сух	212					
135	С			36	6 сух	174	С	32			4 бурелом	213					
136	С			24	6 сух	175	С	40			4 бурелом	214					
137	С	26			4 вилх	176	С			28	6 сух	215					
138	Вил			28	4 вилх	177	С			24	6 сух	216					
139	С			24	6 сух	178	С			24	6 сух	217					
140	С	44			4 бурелом	179	С		28		4 вилх	218					
141	С			28	6 сух	180	С		24		4 вилх	219					
142	С			24	6 сух	181						220					
143	С			32	6 сух	182						221					
144	С			36	4 вилх	183						222					

Всього дерев 306 (триста шість)

інженер л/г

інженер л/г

ст. майстер лісу

Манзюк С.М.

Степанюк О.Д.

Кривенко Д.А.

18.11 2021 р



# НУМЕРАЦІЙНА ВІДОМІСТЬ ДЕРЕВ,

призначених для вибіркової санітарної рубки

Житомирська область

Постійний лісокористувач ДП «Новоград-Волинське ДЛМГ»

Лісництво Моношівський ліс

Урочище

Квартал

49

Виділ

28

Ділянка

Площа 2,3 га

d cm	Сосна		Бп		Дуб						Бп/Нк	
	ділова	дрова	діл	др	діл	др	діл	др	діл	др	діл	др
8											16	20
12	1			1							1	1
16	1			1								
20	1/2	1/2			1						1	1

№ п.п	Порода	D/ см.			Категорія стану	№ п.п	Порода	D/ см.			Категорія стану	№ п.п	Порода	D/ см.			Категорія стану
		ділові	Напів	дрова				ділові	Напів	дрова				ділові	Напів	дрова	
1	Бп			28	4 бурш	36						71					
2	Бп			24	4 бурш	37						72					
3	Сз			36	6 сш	38						73					
4	Сз			36	6 сш	39						74					
5	Сз			32	6 сш	40						75					
6	Сз			28	4 вш	41						76					
7	Сз			32	4 вш	42						77					
8	Сз	24			4 вш	43						78					
9	Сз		40		4 вш	44						79					
10	Сз			24	6 сш	45						80					
11	Сз			44	4 вш	46						81					
12						47						82					
13						48						83					
14						49						84					
15						50						85					
16						51						86					
17						52						87					
18						53						88					
19						54						89					
20						55						90					
21						56						91					
22						57						92					
23						58						93					
24						59						94					
25						60						95					
26						61						96					
27						62						97					
28						63						98					
29						64						99					
30						65						100					
31						66						101					
32						67						102					
33						68						103					
34						69						104					
35						70						105					



d cm	ділова		дрова		дл	др	дл	др	дл	др	дл	др	дл	др
8														
12														
16														
20														
№ п.п	Порода	D/cm.		Категорія стану	№ п.п	Порода	D/cm.		Категорія стану	№ п.п	Порода	D/cm.		Категорія стану
		ділові	Напів				ділові	Напів				ділові	Напів	
106					145					184				
107					146					185				
108					147					186				
109					148					187				
110					149					188				
111					150					189				
112					151					190				
113					152					191				
114					153					192				
115					154					193				
116					155					194				
117					156					195				
118					157					196				
119					158					197				
120					159					198				
121					160					199				
122					161					200				
123					162					201				
124					163					202				
125					164					203				
126					165					204				
127					166					205				
128					167					206				
129					168					207				
130					169					208				
131					170					209				
132					171					210				
133					172					211				
134					173					212				
135					174					213				
136					175					214				
137					176					215				
138					177					216				
139					178					217				
140					179					218				
141					180					219				
142					181					220				
143					182					221				
144					183					222				

Всього дерев

33 / *мелкомеры*

інженер л/г

інженер л/г

ст. майстер лісу

Манзюк С.М.

Степанюк О.Д.

Чернатевич М.Р

3.12.2025



Польова перелікова відомість

Дерев призначених у вибіркову санітарну рубку

Квартал

57

Виділ

14

Площа

0.9

га

Лісництво

Господарство

Д1.3	Сосна					
8						
12	1/4					
16	1/4					

№п/п	Порода	Д1.3	Характ. Пошкод	Категорія дерев	№п/п	Порода	Д1.3	Характ. Пошкод	Категорія дерев	№п/п	Порода	Д1.3	Характ. Пошкод	Категорія дерев
1	Сосна	24	Вел	4	52					103				
2		24	СХ	6	53					104				
3		24	Вел	4	54					105				
4		24	СХ	6	55					106				
5		24	Вел	4	56					107				
6		24	Вел	4	57					108				
7		24	СХ	6	58					109				
8		24	СХ	6	59					110				
9		24	СХ	6	60					111				
10		24	СХ	6	61					112				
11		24	СХ	6	62					113				
12		24	СХ	6	63					114				
13		24	СХ	6	64					115				
14		24	Вел	4	65					116				
15		24	Вел	4	66					117				
16	Сосна	24	Вел	4	67					118				
17		24	Вел	4	68					119				
18	Сосна	24	СХ	6	69					120				
19		24	СХ	6	70					121				
20		24	СХ	6	71					122				
21		24	СХ	6	72					123				
22		24	СХ	6	73					124				
23		24	СХ	6	74					125				
24		24	СХ	6	75					126				
25		24	СХ	6	76					127				
26					77					128				
27					78					129				
28					79					130				
29					80					131				
30					81					132				
31					82					133				
32					83					134				
33					84					135				
34					85					136				
35					86					137				
36					87					138				
37					88					139				
38					89					140				
39					90					141				
40					91					142				
41					92					143				
42					93					144				
43					94					145				
44					95					146				
45					96					147				
46					97					148				
47					98					149				
48					99					150				
49					100					151				
50					101					152				
51					102					153				

23. 03. 2021

пом. п.-вв. Рогоменчук Т.В.  
м. п.с. Рогоменчук Т.В.

*[Signature]*



# НУМЕРАЦІЙНА ВІДОМІСТЬ ДЕРЕВ,

призначених для вибіркової санітарної рубки

Житомирська область

Постійний лісокористувач ДП «Новоград-Волинське ДЛМГ»

Лісництво Малозбіллянське

Урочище \_\_\_\_\_

Квартал 37

Виділ 6

Ділянка \_\_\_\_\_

Площа 11.0 га

I cm	Росна		Босна		Дуб		Бп		Сосна		Бп м/л							
	діл	др	діл	др	діл	др	діл	др	діл	др	діл	др	діл	др	діл	др	діл	др
8		18				15									24	3		
12				40		15		4		31					28	2		
16				40		12		15		39					32	1		
20				22		1		1							20	1		

№ п.п	Порода	D/см.			Категорія стану	№ п.п	Порода	D/см.			Категорія стану	№ п.п	Порода	D/см.			Категорія стану
		ділові	Напів	дрова				ділові	Напів	дрова				ділові	Напів	дрова	
1	С	32			4 с/р	36	С	32			4 вилх	71	С	32			4 с/р
2	-	36			4 вилх	37	-	32			4 с/р	72	-			28	6 с/р
3	-	32			4 вилх	38	-	24			4 вилх	73	-			24	6 с/р
4	-		32		5 с/р	39	-			24	6 с/р	74	-			24	6 с/р
5	-		24		4 с/р	40	-		24		4 вилх	75	-			28	6 с/р
6	-	26			4 вилх	41	-	28			4 вилх	76	-	24			4 вилх
7	-	24			4 вилх	42	-		28		4 вилх	77	-	32			4 вилх
8	-	32			4 вилх	43	-			24	6 с/р	78	-		32		4 вилх
9	-	28			4 вилх	44	-			40	6 с/р	79	-	36			4 вилх
10	-	24			4 вилх	45	-			28	6 с/р	80	-	36			4 вилх
11	-			24	6 с/р	46	-			14	6 с/р	81	-				
12	-	24			6 вилх	47	-			24	6 с/р	82	-				
13	-	28			4 вилх	48	-	32			4 вилх	83	-				
14	-			32	4 вилх	49	-	32			4 вилх	84	-				
15	-	28			4 вилх	50	-	24			4 вилх	85	-				
16	-			40	4 вилх	51	-	32			4 с/р	86	-				
17	-	24			4 вилх	52	-			24	4 вилх	87	-				
18	-			24	4 вилх	53	Бп			28	6 с/р	88	-				
19	-	28			4 с/р	54	Бп			28	4 вилх	89	-				
20	-	24			4 с/р	55	С	28			4 вилх	90	-				
21	-			32	6 с/р	56	С	24			4 вилх	91	-				
22	-		24		5 с/р	57	-	28			4 вилх	92	-				
23	-	24			4 с/р	58	-	24			4 вилх	93	-				
24	-	28			4 вилх	59	-			24	6 с/р	94	-				
25	Бп			24	4 вилх	60	-	24			4 вилх	95	-				
26	Бп			28	4 вилх	61	-		24		5 с/р	96	-				
27	С		24		4 вилх	62	-	24			4 вилх	97	-				
28	-			24	6 с/р	63	-			24	6 с/р	98	-				
29	-		24		4 вилх	64	-	28			4 вилх	99	-				
30	-	32			4 вилх	65	-	36			4 вилх	100	-				
31	-			24	4 вилх	66	-	28			4 вилх	101	-				
32	-	24			4 вилх	67	-	36			4 вилх	102	-				
33	-	32			4 вилх	68	-	24			4 с/р	103	-				
34	-			40	6 с/р	69	-	24			4 вилх	104	-				
35	С	32			4 вилх	70	-	24			4 вилх	105	-				











# НУМЕРАЦІЙНА ВІДОМІСТЬ ДЕРЕВ,

призначених для вибіркової санітарної рубки

Житомирська область

Постійний лісокористувач ДП «Овруцький СЛГ»

Лісництво

Мокошівський

Урочище

Квартал

69

Виділ

35

Ділянка

Площа 110 га

Квартал 69				Виділ 33				Ділянка 12				Група 1						
d cm	діл	др	діл	др	діл	др	діл	др	діл	др	діл	др	діл	др	діл	др	діл	др
8		11					11											
12		11					11											
16	12	14					12											
20	12	10					12											
№ п.п	Порода	D/ см.			Категорія стану	№ п.п	Порода	D/ см.			Категорія стану	№ п.п	Порода	D/ см.			Категорія стану	
		ділові	Напів	дрова				ділові	Напів	дрова				ділові	Напів	дрова		
1	Q			24	V1 сух	36	Q	24			IV бaux	71						
2	Q			24	V1 сух	37	Q			24	V1 сух	72						
3	Q		24		IV бaux	38	-	32			IV бaux	73						
4	Q			28	IV сухоб	39	-			28	V1 сух	74						
5	-			28	V сух	40	-	24			IV бaux	75						
6	Q			24	V1 сух	41	-	32			IV бaux	76						
7	Q			36	V1 сух	42	-			24	V1 сух	77						
8	Q			28	IV сух	43	-			28	V1 сух	78						
9	-			28	V1 сух	44	-	32			IV бaux	79						
10	-			28	V1 сух	45	-			24	V1 сух	80						
11	-			24	V1 сух	46	-	24			IV бaux	81						
12	-			36	V1 сух	47	-	28			IV бaux	82						
13	Q			36	V1 сух	48	-	24			IV бaux	83						
14	-			24	V1 сух	49	-	32			IV бaux	84						
15	-		24		IV бaux	50	-	24			IV бaux	85						
16	-			28	V1 сух	51	-	24			IV бaux	86						
17	-		32		IV бaux	52						87						
18	-			24	V1 сух	53						88						
19	-		24		IV бaux	54						89						
20	Q			24	V1 сух	55						90						
21	Q			32	V1 сух	56						91						
22	Q			28	V1 сух	57						92						
23	Q			24	V1 сух	58						93						
24	-			24	V1 сух	59						94						
25	-			40	V1 сух	60						95						
26	-			32	V1 сух	61						96						
27	-			36	V1 сух	62						97						
28	-			24	V1 сух	63						98						
29	-		28		IV бaux	64						99						
30	-			24	V1 сух	65						100						
31	-			24	V1 сух	66						101						
32	-			24	V1 сух	67						102						
33	-			24	V1 сух	68						103						
34	-			24	V1 сух	69						104						
35	-		32		IV бaux	70						105						







# НУМЕРАЦІЙНА ВІДОМІСТЬ ДЕРЕВ, призначених для вибіркової санітарної рубки

Житомирська область

Постійний лісокористувач ДП

Лісництво

Молочівський

Урочище

Квартал

46

Виділ

11

Ділянка

Площа 5.6 га

площа 510 га																				
d, cm	Cg		D		J															
	діл	др	діл	др	діл	др	діл	др	діл	др	діл	др	діл	др	діл	др	діл	др	діл	др
8																				
12																				
16	11	11	8																	
20	11	11	16																	
№ п.п.	Порода	D/ см.			Категорія стану	№ п.п.	Порода	D/ см.			Категорія стану	№ п.п.	Порода	D/ см.			Категорія стану			
		ділові	Напів	дрова				ділові	Напів	дрова				ділові	Напів	дрова				
1	Q	36			W бaux	36	Q	36			W бaux	71	Q	32			W бaux			
2	Q	40			W бaux	37	Q			24	W бaux	72	Q	24			W бaux			
3	Q		28		W бaux	38	—	24			W бaux	73	—	28			W бaux			
4	Q			24	W бaux	39	—			28	W бaux	74	—			28	W бaux			
5	Q			24	W бaux	40	—	32			W бaux	75	—	36			W бaux			
6	Q		32		W бaux	41	—			28	W бaux	76	—		24		W бaux			
7	Q	32			W бaux	42	—			32	W бaux	77	—	28			W бaux			
8	Q	44			W бaux	43	—	32			W бaux	78	—	32			W бaux			
9	Q	56			W бaux	44	—		24		W бaux	79	—	24			W бaux			
10	Q	24			W бaux	45	—	24			W бaux	80	—		24		W бaux			
11	Q		40		W бaux	46	—		40		W бaux	81	—	28			W бaux			
12	Q	28			W бaux	47	—	32			W бaux	82	—	28			W бaux			
13	—	24			W бaux	48	—		28		W бaux	83	—	32			W бaux			
14	—	32			W бaux	49	—			28	W бaux	84	—		32		W бaux			
15	—	24			W бaux	50	—		28		W бaux	85	—		28		W бaux			
16	—	24			W бaux	51	—	24			W бaux	86	—	36			W бaux			
17	Q		40		W бaux	52	—	34			W бaux	87	Q			28	W бaux			
18	Q	28			W бaux	53	—		24		W бaux	88	Q	28			W бaux			
19	Q	2			W бaux	54	—	24			W бaux	89	Q		28		W бaux			
20	Q		36	2/4	W бaux	55	—	32			W бaux	90	Q	44			W бaux			
21	Q		36	2/4	W бaux	56	—	24			W бaux	91	Q		24		W бaux			
22	Q	24			W бaux	57	—	36			W бaux	92	Q	36			W бaux			
23	Q	28			W бaux	58	—	32			W бaux	93	Q	36			W бaux			
24	Q		28		W бaux	59	—	32			W бaux	94	Q		36		W бaux			
25	Q	28			W бaux	60	—		24		W бaux	95	Q	36			W бaux			
26	Q	24			W бaux	61	—	32			W бaux	96	Q			28	W бaux			
27	Q	40			W бaux	62	—		36		W бaux	97	Q	36			W бaux			
28	Q	24			W бaux	63	—	28			W бaux	98	Q		32		W бaux			
29	—	32			W бaux	64	—	24			W бaux	99	—			24	W бaux			
30	—	44			W бaux	65	—	28			W бaux	100	—	36			W бaux			
31	—	36			W бaux	66	—		32		W бaux	101	—	36			W бaux			
32	—	24			W бaux	67	—	48			W бaux	102	—	34			W бaux			
33	—		24		W бaux	68	—	24			W бaux	103	—		28		W бaux			
34	—	32			W бaux	69	—	38			W бaux	104	—			28	W бaux			
35	—	24			W бaux	70	—	28			W бaux	105	—			28	W бaux			



№ п.п	Порода	D / см.			Категорія стану	№ п.п	Порода	D / см.			Категорія стану	№ п.п	Порода	D / см.			Категорія стану
		ділові	Напів	дрова				ділові	Напів	дрова				ділові	Напів	дрова	
106	О	32			IV бaux	145	О				VI сдх	184	Ом				IV бaux
107	О	28			IV бaux	146	О	24			IV бaux	185					
108	О		24		IV бaux	147	О	28			IV бaux	186					
109	О		28		IV бaux	148	О		36		VI сдх	187					
110	О	32			IV бaux	149	О		36		VI сдх	188					
111	О	28			IV бaux	150	О		40		VI сдх	189					
112	О		32		IV бaux	151	О		24		VI сдх	190					
113	О	40			IV бaux	152	О		28		VI сдх	191					
114	О		24		IV бaux	153	О		24		VI сдх	192					
115	О		24		IV бaux	154	О	40			IV бaux	193					
116	О		36		IV бaux	155	О	32			IV бaux	194					
117	О		24		IV бaux	156	О	28			IV бaux	195					
118	О		28		IV бaux	157	О		28		IV бaux	196					
119	О	28			IV бaux	158	О	36			IV бaux	197					
120	О			24	VI сдх	159	О	24			IV бaux	198					
121	О			24	VI сдх	160	О	36			IV бaux	199					
122	О	36			IV бaux	161	О		24		VI сдх	200					
123	О	28			IV бaux	162	О	32			IV бaux	201					
124	О	24			IV бaux	163	О		24		IV бaux	202					
125	О	36			IV бaux	164	О	32			IV бaux	203					
126	О			32	VI сдх	165	О	32			IV сдх	204					
127	О			28	VI сдх	166	О		28		VI сдх	205					
128	О			28	VI сдх	167	О	36			IV бaux	206					
129	О			36	VI сдх	168	О	32			IV бaux	207					
130	О			24	VI сдх	169	О		46		VI сдх	208					
131	О			36	VI сдх	170	О		40		VI сдх	209					
132	О			28	VI сдх	171	О	28			IV бaux	210					
133	О			40	VI сдх	172	О	28			VI сдх	211					
134	О			24	VI сдх	173	О		42		VI сдх	212					
135	О			24	VI сдх	174	О		36		VI сдх	213					
136	О		36		IV бaux	175	О		28		VI сдх	214					
137	О			28	VI сдх	176	О		24		VI сдх	215					
138	О		22		IV бaux	177	О	28			IV бaux	216					
139	О			28	IV бaux	178	О	32			IV бaux	217					
140	О		44		IV бaux	179	О	36			IV бaux	218					
141	О	42			IV бaux	180	О	44			IV бaux	219					
142	О	36			IV бaux	181	О		36		VI сдх	220					
143	О		34		IV бaux	182	О	28			IV бaux	221					
144	О	22			IV бaux	183	О	44			IV бaux	222					

Всього дерев

10.05 2019

лес 64/2  
лес 6/2

В.А. Савченко  
Савченко В.А.

Савченко В.А.  
Савченко В.А.







# НУМЕРАЦІЙНА ВІДОМІСТЬ ДЕРЕВ,

призначених для вибіркової санітарної рубки

Житомирська область

Постійний лісокористувач ДП «

Лісництво

Урочище

Квартал

Виділ

Ділянка

Площа

га

d cm	д/л	др	д/л	др	д/л	др	д/л	др	д/л	др	д/л	др	д/л	др	д/л	др	д/л	др	д/л	др
8				1/5																
12				1/6		1/1														
16		1/4		1/8																
20	1/3	1/9		1/8		1/1														
№ п.п	Порода	D/ см.			Категорія стану	№ п.п	Порода	D/ см.			Категорія стану	№ п.п	Порода	D/ см.			Категорія стану			
		ділові	Напів	дрова				ділові	Напів	дрова				ділові	Напів	дрова				
1	Б			24	VI сух	36	Б			36	VI сух	71	Б			26	VI сух			
2	Б			28	VI сух	37	Б			24	VI сух	72	Б			40	VI сух			
3	Б			28	VI сух	38	Б			36	VI сух	73	Б			40	VI сух			
4	Б			32	VI сух	39	Б			32	VI сух	74	Б			32	VI сух			
5	Б			24	VI сух	40	Б			32	VI сух	75	Б			40	VI сух			
6	Б			28	VI сух	41	Б			28	VI сух	76	Б			24	VI			
7	Б			32	VI сух	42	Б			36	VI	77	Б			32	VI сух			
8	Б			24	VI сух	43	Б			46	VI сух	78	Б			38	VI			
9	Б			38	VI сух	44	Б			22	VI	79	Б		36	IV				
10	Б			28	VI сух	45	Б			24	VI сух	80	Б			36	VI сух			
11	Б			32	VI сух	46	Б			32	VI сух	81	Б			32	VI сух			
12	Б			28	VI сух	47	Б			32	VI	82	Б			24	VI сух			
13	Б			28	VI сух	48	Б			24	VI сух	83	Б			36	VI сух			
14	Б			28	VI сух	49	Б			32	VI сух	84	Б			40	VI сух			
15	Б			36	VI сух	50	Б			36	VI	85	Б			36	VI сух			
16	Б			40	VI сух	51	Б			36	VI сух	86	Б			36	VI сух			
17	Б			24	VI сух	52	Б			32	VI сух	87	Б			32	VI сух			
18	Б			32	VI сух	53	Б			32	VI сух	88	Б			36	VI сух			
19	Б			38	VI сух	54	Б			36	VI сух	89	Б			24	VI			
20	Б			24	VI сух	55	Б			36	VI сух	90	Б			28	VI сух			
21	Б			32	VI сух	56	Б			36	VI сух	91	Б			36	VI сух			
22	Б			36	VI сух	57	Б			32	VI сух	92	Б			36	VI сух			
23	Б			24	VI сух	58	Б			32	VI сух	93	Б			28	VI сух			
24	Б			32	VI сух	59	Б			24	VI сух	94	Б			24	VI сух			
25	Б			28	VI сух	60	Б			32	VI сух	95	Б			40	VI сух			
26	Б			24	VI сух	61	Б			24	VI сух	96	Б			32	VI			
27	Б			28	VI сух	62	Б			28	VI сух	97	Б			40	VI сух			
28	Б			40	VI сух	63	Б			24	VI сух	98	Б			28	VI			
29	Б			36	VI сух	64	Б			36	VI сух	99	Б			32	VI сух			
30	Б			36	VI сух	65	Б			32	VI сух	100	Б			28	VI			
31	Б			40	VI сух	66	Б			32	VI	101	Б			28	VI			
32	Б			24	VI сух	67	Б			36	VI	102	Б			24	VI сух			
33	Б			36	VI сух	68	Б			34	VI сух	103	Б			32	VI			
34	Б			32	VI сух	69	Б			48	VI сух	104	Б			24	VI			
35	Б			24	VI сух	70	Б			32	VI сух	105	Б			40	VI			



# НУМЕРАЦІЙНА ВІДОМІСТЬ ДЕРЕВ, призначених для вибіркової санітарної рубки

Житомирська область

Постійний лісокористувач ДП «

Лісництво

Малобудівненське

Урочище

Квартал

49

Виділ

3

Ділянка

Площа 113 га

d cm		d cm		d cm		d cm		d cm		d cm		d cm		d cm		d cm		d cm		d cm		d cm		d cm		d cm		d cm		d cm		d cm		d cm		d cm		d cm		d cm		d cm		d cm		d cm		d cm		d cm		d cm		d cm		d cm		d cm		d cm		d cm		d cm		d cm		d cm		d cm		d cm		d cm		d cm		d cm		d cm		d cm		d cm		d cm		d cm		d cm		d cm		d cm		d cm		d cm		d cm		d cm		d cm		d cm		d cm		d cm		d cm		d cm		d cm		d cm		d cm		d cm		d cm		d cm		d cm		d cm		d cm		d cm		d cm		d cm		d cm		d cm		d cm		d cm		d cm		d cm		d cm		d cm		d cm		d cm		d cm		d cm		d cm		d cm		d cm		d cm		d cm		d cm		d cm		d cm		d cm		d cm		d cm		d cm		d cm		d cm		d cm		d cm		d cm		d cm		d cm		d cm		d cm		d cm		d cm		d cm		d cm		d cm		d cm		d cm		d cm		d cm		d cm		d cm		d cm		d cm		d cm		d cm		d cm		d cm		d cm		d cm		d cm		d cm		d cm		d cm		d cm		d cm		d cm		d cm		d cm		d cm		d cm		d cm		d cm		d cm		d cm		d cm		d cm		d cm		d cm		d cm		d cm		d cm		d cm		d cm		d cm		d cm		d cm		d cm		d cm		d cm		d cm		d cm		d cm		d cm		d cm		d cm		d cm		d cm		d cm		d cm		d cm		d cm		d cm		d cm		d cm		d cm		d cm		d cm		d cm		d cm		d cm		d cm		d cm		d cm		d cm		d cm		d cm		d cm		d cm		d cm		d cm		d cm		d cm		d cm		d cm		d cm		d cm		d cm		d cm		d cm		d cm		d cm		d cm		d cm		d cm		d cm		d cm		d cm		d cm		d cm		d cm		d cm		d cm		d cm		d cm		d cm		d cm		d cm		d cm		d cm		d cm		d cm		d cm		d cm		d cm		d cm		d cm		d cm		d cm		d cm		d cm		d cm		d cm		d cm		d cm		d cm		d cm		d cm		d cm		d cm		d cm		d cm		d cm		d cm		d cm		d cm		d cm		d cm		d cm		d cm		d cm		d cm		d cm		d cm		d cm		d cm		d cm		d cm		d cm		d cm		d cm		d cm		d cm		d cm		d cm		d cm		d cm		d cm		d cm		d cm		d cm		d cm		d cm		d cm		d cm		d cm		d cm		d cm		d cm		d cm		d cm		d cm		d cm		d cm		d cm		d cm		d cm		d cm		d cm		d cm		d cm		d cm		d cm		d cm		d cm		d cm		d cm		d cm		d cm		d cm		d cm		d cm		d cm		d cm		d cm		d cm		d cm		d cm		d cm		d cm		d cm		d cm		d cm		d cm		d cm		d cm		d cm		d cm		d cm		d cm		d cm		d cm		d cm		d cm		d cm		d cm		d cm		d cm		d cm		d cm		d cm		d cm		d cm		d cm		d cm		d cm		d cm		d cm		d cm		d cm		d cm		d cm		d cm		d cm		d cm		d cm		d cm		d cm		d cm		d cm		d cm		d cm		d cm		d cm		d cm		d cm		d cm		d cm		d cm		d cm		d cm		d cm		d cm		d cm		d cm		d cm		d cm		d cm		d cm		d cm		d cm		d cm		d cm		d cm		d cm		d cm		d cm		d cm		d cm		d cm		d cm		d cm		d cm		d cm		d cm		d cm		d cm		d cm		d cm		d cm		d cm		d cm		d cm		d cm		d cm		d cm		d cm		d cm		d cm		d cm		d cm		d cm		d cm		d cm		d cm		d cm		d cm		d cm		d cm		d cm		d cm		d cm		d cm		d cm		d cm		d cm		d cm		d cm		d cm		d cm		d cm		d cm		d cm		d cm		d cm		d cm		d cm		d cm		d cm		d cm		d cm		d cm		d cm		d cm		d cm		d cm		d cm		d cm		d cm		d cm		d cm		d cm		d cm		d cm		d cm		d cm		d cm		d cm		d cm		d cm		d cm		d cm		d cm		d cm		d cm		d cm		d cm		d cm		d cm		d cm		d cm		d cm		d cm		d cm		d cm		d cm		d cm		d cm		d cm		d cm		d cm		d cm		d cm		d cm		d cm		d cm		d cm		d cm		d cm		d cm		d cm		d cm		d cm		d cm		d cm		d cm		d cm		d cm		d cm		d cm		d cm		d cm		d cm		d cm		d cm		d cm		d cm		d cm		d cm		d cm		d cm		d cm		d cm		d cm		d cm		d cm		d cm		d cm		d cm		d cm		d cm		d cm		d cm		d cm		d cm		d cm		d cm			
------	--	------	--	------	--	------	--	------	--	------	--	------	--	------	--	------	--	------	--	------	--	------	--	------	--	------	--	------	--	------	--	------	--	------	--	------	--	------	--	------	--	------	--	------	--	------	--	------	--	------	--	------	--	------	--	------	--	------	--	------	--	------	--	------	--	------	--	------	--	------	--	------	--	------	--	------	--	------	--	------	--	------	--	------	--	------	--	------	--	------	--	------	--	------	--	------	--	------	--	------	--	------	--	------	--	------	--	------	--	------	--	------	--	------	--	------	--	------	--	------	--	------	--	------	--	------	--	------	--	------	--	------	--	------	--	------	--	------	--	------	--	------	--	------	--	------	--	------	--	------	--	------	--	------	--	------	--	------	--	------	--	------	--	------	--	------	--	------	--	------	--	------	--	------	--	------	--	------	--	------	--	------	--	------	--	------	--	------	--	------	--	------	--	------	--	------	--	------	--	------	--	------	--	------	--	------	--	------	--	------	--	------	--	------	--	------	--	------	--	------	--	------	--	------	--	------	--	------	--	------	--	------	--	------	--	------	--	------	--	------	--	------	--	------	--	------	--	------	--	------	--	------	--	------	--	------	--	------	--	------	--	------	--	------	--	------	--	------	--	------	--	------	--	------	--	------	--	------	--	------	--	------	--	------	--	------	--	------	--	------	--	------	--	------	--	------	--	------	--	------	--	------	--	------	--	------	--	------	--	------	--	------	--	------	--	------	--	------	--	------	--	------	--	------	--	------	--	------	--	------	--	------	--	------	--	------	--	------	--	------	--	------	--	------	--	------	--	------	--	------	--	------	--	------	--	------	--	------	--	------	--	------	--	------	--	------	--	------	--	------	--	------	--	------	--	------	--	------	--	------	--	------	--	------	--	------	--	------	--	------	--	------	--	------	--	------	--	------	--	------	--	------	--	------	--	------	--	------	--	------	--	------	--	------	--	------	--	------	--	------	--	------	--	------	--	------	--	------	--	------	--	------	--	------	--	------	--	------	--	------	--	------	--	------	--	------	--	------	--	------	--	------	--	------	--	------	--	------	--	------	--	------	--	------	--	------	--	------	--	------	--	------	--	------	--	------	--	------	--	------	--	------	--	------	--	------	--	------	--	------	--	------	--	------	--	------	--	------	--	------	--	------	--	------	--	------	--	------	--	------	--	------	--	------	--	------	--	------	--	------	--	------	--	------	--	------	--	------	--	------	--	------	--	------	--	------	--	------	--	------	--	------	--	------	--	------	--	------	--	------	--	------	--	------	--	------	--	------	--	------	--	------	--	------	--	------	--	------	--	------	--	------	--	------	--	------	--	------	--	------	--	------	--	------	--	------	--	------	--	------	--	------	--	------	--	------	--	------	--	------	--	------	--	------	--	------	--	------	--	------	--	------	--	------	--	------	--	------	--	------	--	------	--	------	--	------	--	------	--	------	--	------	--	------	--	------	--	------	--	------	--	------	--	------	--	------	--	------	--	------	--	------	--	------	--	------	--	------	--	------	--	------	--	------	--	------	--	------	--	------	--	------	--	------	--	------	--	------	--	------	--	------	--	------	--	------	--	------	--	------	--	------	--	------	--	------	--	------	--	------	--	------	--	------	--	------	--	------	--	------	--	------	--	------	--	------	--	------	--	------	--	------	--	------	--	------	--	------	--	------	--	------	--	------	--	------	--	------	--	------	--	------	--	------	--	------	--	------	--	------	--	------	--	------	--	------	--	------	--	------	--	------	--	------	--	------	--	------	--	------	--	------	--	------	--	------	--	------	--	------	--	------	--	------	--	------	--	------	--	------	--	------	--	------	--	------	--	------	--	------	--	------	--	------	--	------	--	------	--	------	--	------	--	------	--	------	--	------	--	------	--	------	--	------	--	------	--	------	--	------	--	------	--	------	--	------	--	------	--	------	--	------	--	------	--	------	--	------	--	------	--	------	--	------	--	------	--	------	--	------	--	------	--	------	--	------	--	------	--	------	--	------	--	------	--	------	--	------	--	------	--	------	--	------	--	------	--	------	--	------	--	------	--	------	--	------	--	------	--	------	--	------	--	------	--	------	--	------	--	------	--	------	--	------	--	------	--	------	--	------	--	------	--	------	--	------	--	------	--	------	--	------	--	------	--	------	--	------	--	------	--	------	--	------	--	------	--	------	--	------	--	------	--	------	--	------	--	------	--	------	--	------	--	------	--	------	--	------	--	------	--	------	--	------	--	------	--	------	--	------	--	------	--	------	--	------	--	------	--	------	--	------	--	------	--	------	--	------	--	------	--	------	--	------	--	------	--	------	--	------	--	------	--	------	--	------	--	--	--







# НУМЕРАЦІЙНА ВІДОМІСТЬ ДЕРЕВ,

призначених для вибіркової санітарної рубки

Житомирська область

Постійний лісокористувач ДП «Новоград-Волинське ДЛМГ»

Лісництво Малоземлянське

Урочище

Квартал 37

Виділ 15

Ділянка

Площа 5.5 га

п	Сосна																Біла А/А			
	діл	др	діл	др	діл	др	діл	др	діл	др	діл	др	діл	др	діл	др	діл	др	діл	др
		3															24	12		
		18																		
		43																		
		52																		
	Порода	D/ см.			Категорія стану	№ п.п	Порода	D/ см.			Категорія стану	№ п.п	Порода	D/ см.			Категорія стану			
		ділові	Напів	дрова				ділові	Напів	дрова				ділові	Напів	дрова				
1	С			24	6 сух	36	С			28	6 сух	71	С			28	6 сух			
2	С			24	6 сух	37	С			24	6 сух	72	С			28	6 сух			
3	С			32	6 сух	38	С			28	6 сух	73	С			28	6 сух			
4	С			24	6 сух	39	С			28	6 сух	74	Бн			36	6 сух			
5	С			24	6 сух	40	С			32	6 сух	75	Бн			24	3 сух			
6	С			24	6 сух	41	С			32	6 сух	76	Бн			24	4 бурх			
7	С			32	6 сух	42	С			32	6 сух	77	С			32	6 сух			
8	С			36	6 сух	43	С			32	6 сух	78	С			28	6 сух			
9	С			36	6 сух	44	С			24	6 сух	79	С			32	6 сух			
0	С			36	6 сух	45	С			36	6 сух	80	С			36	6 сух			
1	С			24	6 сух	46	С			28	6 сух	81	С			48	6 сух			
2	С			24	6 сух	47	С			36	6 сух	82	С			36	6 сух			
3	С			24	6 сух	48	С			36	6 сух	83	С			36	6 сух			
4	С			24	6 сух	49	С			28	6 сух	84	С			40	6 сух			
5	С			24	6 сух	50	С			28	6 сух	85	С			32	6 сух			
6	С			24	6 сух	51	С			40	6 сух	86	С			24	6 сух			
7	С			24	6 сух	52	С			32	6 сух	87	С			28	6 сух			
8	С			28	6 сух	53	С			40	6 сух	88	С			28	6 сух			
9	С			24	6 сух	54	С			24	6 сух	89	С			24	6 сух			
0	С			24	6 сух	55	С			28	6 сух	90	С			28	6 сух			
1	С		24	4 бурх	56	С			32	6 сух	91	С			24	6 сух				
2	С		32	6 сух	57	С			44	6 сух	92	С			36	6 сух				
3	С		32	6 сух	58	С			36	6 сух	93	С			36	6 сух				
4	С		24	6 сух	59	С			24	6 сух	94	С			28	6 сух				
5	С		32	6 сух	60	С			28	6 сух	95	С			24	6 сух				
6	С		32	6 сух	61	С			32	6 сух	96	С	32		4 бурх					
7	С		24	6 сух	62	С			32	6 сух	97	С	44		5 сух					
8	С		24	6 сух	63	С			24	6 сух	98	С			28	6 сух				
9	С		24	6 сух	64	С			28	6 сух	99	С			40	6 сух				
0	С		32	6 сух	65	С			32	6 сух	100	С			32	6 сух				
1	С		34	6 сух	66	С	32		4 бурх		101	С			28	6 сух				
2	С		56	6 сух	67	С	40		4 бурх		102	С			28	6 сух				
3	С		24	6 сух	68	С	24		4 бурх		103	С			24	6 сух				
4	С		24	6 сух	69	С			28	6 сух	104	С			24	6 сух				
5	С		38	6 сух	70	С	24		5 сух		105	С			36	6 сух				







# НУМЕРАЦІЙНА ВІДОМІСТЬ ДЕРЕВ,

призначених для вибіркової санітарної рубки

Житомирська область

Постійний ліскористувач ДП «Новоград-Волинське ДЛМГ»

Лісництво Малозвілянське

Урочище

Квартал 37

Виділ 14

Ділянка

Площа 1,2 га

Сосна				Бп												Площа 1,2 га				Бп			
діл	др	діл	др	діл	др	діл	др	діл	др	діл	др	діл	др	діл	др	діл	др	діл	др	діл	др		
	9																						
	5				1																		
	20				1																		
	6																						
№ п.п.	D/ см.			Категорія стану	№ п.п.	Порода	D/ см.			Категорія стану	№ п.п.	Порода	D/ см.			Категорія стану							
	ділові	Напів	дрова				ділові	Напів	дрова				ділові	Напів	дрова								
1	24			4 встх	36						71												
2	24			4 встх	37						72												
3	28			4 встх	38						73												
4	28			4 встх	39						74												
5			32	6 сух	40						75												
6			32	6 сух	41						76												
7			36	6 сух	42						77												
8	24		24	5 сух	43						78												
9	24		24	5 сух	44						79												
10	28		28	6 сух	45						80												
11	24		24	4 встх	46						81												
12	40			4 встх	47						82												
13			32	6 сух	48						83												
14	24			4 встх	49						84												
15		24		4 встх	50						85												
16	28			4 встх	51						86												
17	28			4 встх	52						87												
18	24			4 встх	53						88												
19	36			4 встх	54						89												
20		24		4 встх	55						90												
					56						91												
					57						92												
					58						93												
					59						94												
					60						95												
					61						96												
					62						97												
					63						98												
					64						99												
					65						100												
					66						101												
					67						102												
					68						103												
					69						104												







# НУМЕРАЦІЙНА ВІДОМІСТЬ ДЕРЕВ,

призначених для вибіркової санітарної рубки

Житомирська область

Постійний лісокористувач ДП «Новоград-Волинське ДЛМГ»

Лісництво

Лісовий навіс

Урожай

Квартал

13

Види

42

Ділянка

Площа

0,9 га

№ п.п.	Порода	D/см.			Категорія стану	№ п.п.	Порода	D/см.			Категорія стану	№ п.п.	Порода	D/см.			Категорія стану
1 см	діл	др	діл	др	діл	др	діл	др	діл	др	діл	др	діл	др	діл	др	діл
1	Бел	32			Бел	36	Бел	28			Бел	71	Бел	36			Бел
2	Бел	32			Бел	37	Бел	44			Бел	72	Бел	32			Бел
3					Бел	38	Бел	24			Бел	73	Бел	32			Бел
4					Бел	39	Бел	40			Бел	74	Бел	44			Бел
5					Бел	40	Бел	40			Бел	75	Бел	78			Бел
6					Бел	41	Бел	24			Бел	76	Бел	44			Бел
7		28			Бел	42	Бел	28			Бел	77	Бел	28			Бел
8					Бел	43	Бел	7			Бел	78	Бел	28			Бел
9		32			Бел	44	Бел	32			Бел	79	Бел	24			Бел
10		32			Бел	45	Бел	22			Бел	80	Бел	44			Бел
11		48			Бел	46	Бел	24			Бел	81	Бел	24			Бел
12					Бел	47	Бел	28			Бел	82	Бел	32			Бел
13		40			Бел	48	Бел	28			Бел	83	Бел	24			Бел
14					Бел	49	Бел	32			Бел	84	Бел	24			Бел
15					Бел	50	Бел	40			Бел	85	Бел	24			Бел
16		24			Бел	51	Бел	44			Бел	86	Бел	24			Бел
17		32			Бел	52	Бел	32			Бел	87	Бел	28			Бел
18					Бел	53	Бел	28			Бел	88	Бел	44			Бел
19					Бел	54	Бел	24			Бел	89	Бел	36			Бел
20					Бел	55	Бел	24			Бел	90	Бел	36			Бел
21		36			Бел	56	Бел	28			Бел	91	Бел	32			Бел
22		40			Бел	57	Бел	28			Бел	92	Бел	28			Бел
23		40			Бел	58	Бел	24			Бел	93	Бел				Бел
24		44			Бел	59	Бел	24			Бел	94	Бел				Бел
25		32			Бел	60	Бел	36			Бел	95	Бел				Бел
26					Бел	61	Бел	28			Бел	96	Бел				Бел
27					Бел	62	Бел	32			Бел	97	Бел				Бел
28		24			Бел	63	Бел	28			Бел	98	Бел				Бел
29		28			Бел	64	Бел	28			Бел	99	Бел				Бел
30		40			Бел	65	Бел	24			Бел	100	Бел				Бел
31					Бел	66	Бел	28			Бел	101	Бел				Бел
32		32			Бел	67	Бел	36			Бел	102	Бел				Бел
33					Бел	68	Бел	52			Бел	103	Бел				Бел
34		32			Бел	69	Бел	28			Бел	104	Бел				Бел
35		28			Бел	70	Бел	40			Бел	105	Бел				Бел







# НУМЕРАЦІЙНА ВІДОМІСТЬ ДЕРЕВ,

призначених для вибіркової санітарної рубки

Житомирська область

Постійний лісокористувач ДП «Новоград-Волинське ДЛМГ»

Лісництво Малозвлянське

Урочище

Квартал

12

Виділ

9

Ділянка

Площа 4,1 га

І см	д/л	др	д/л	др	д/л	др	д/л	др	д/л	др	д/л	др	д/л	др	д/л	др	д/л	др	д/л	др
8		1/2				1/2														
12		1/5				1/5														
16	1/3	1/11				1/11														
20	1/6	1/5				1/5														

№ п.п	Порода	D/ см.			Категорія стану	№ п.п	Порода	D/ см.			Категорія стану	№ п.п	Порода	D/ см.			Категорія стану
		ділові	напів	дрова				ділові	напів	дрова				ділові	напів	дрова	
1	С			32	6 смх	36	С			24	4 бурел.	71	С	28			4 всіх
2	-	28			4 всіх	37	С	40			4 всіх	72	-			40	6 смх
3	-		36		4 всіх	38	-	40			4 всіх	73	-				
4	-	32			4 всіх	39	-		24		4 всіх	74	-				
5	-			48	4 всіх	40	-			24	6 смх	75	-				
6	-	32			4 всіх	41	-	40			4 всіх	76	-				
7	-	36			4 всіх	42	-			24	6 смх	77	-				
8	-	40			4 всіх	43	-			24	4 всіх	78	-				
9	С			28	4 смх	44	-	40			4 всіх	79	-				
10	С	52			4 всіх	45	С			24	4 бурел.	80	-				
11	-	36			4 всіх	46	С	32			4 всіх	81	-				
12	С			24	4 всіх	47	С			24	6 смх	82	-				
13	-	40			4 всіх	48	С			24	6 -	83	-				
14	-	48			4 всіх	49	С			24	6 -	84	-				
15	-	44			4 всіх	50	С			24	6 -	85	-				
16	-	48			4 всіх	51	С			48	6 -	86	-				
17	-	28			4 всіх	52	С			36	6 -	87	-				
18	-	32			4 всіх	53	С	40			4 всіх	88	-				
19	-	40			4 всіх	54	С			24	6	89	-				
20	-	36			5 смх	55	С	36			4 всіх	90	-				
21	-	28			4 всіх	56	-	40			4 всіх	91	-				
22	-			32	4 всіх	57	-	28			4 всіх	92	-				
23	-	48			4 всіх	58	-	36			4 всіх	93	-				
24	С			24	4 бурел.	59	-	36			4 всіх	94	-				
25	С			36	6 смх	60	-	40			4 всіх	95	-				
26	С			24	4 смх	61	С			32	6 смх	96	-				
27	С			28	4 смх	62	С	28			4 всіх	97	-				
28	С			32	6 смх	63	-			40	6 смх	98	-				
29	-			36	6 смх	64	-			28	6 смх	99	-				
30	-			24	6 смх	65	-			28	6 смх	100	-				
31	-	40			4 всіх	66	С	32			4 смх	101	-				
32	-	22			4 всіх	67	С	28			4 всіх	102	-				
33	-	36			4 всіх	68	-	32			4 всіх	103	-				
34	-			40	6 смх	69	-	24			4 всіх	104	-				
35	-			36	6 смх	70	-	24			4 всіх	105	-				



d cm	д/л	д/л	D / cm.			д/л	д/л	Категорія стану		д/л	д/л	D / cm.			д/л	д/л	Категорія стану		д/л	д/л	D / cm.			д/л	д/л	Категорія стану	
№ п.п	Порода	ділові	Напів	дрова	Категорія стану	№ п.п	Порода	ділові	Напів	дрова	Категорія стану	№ п.п	Порода	ділові	Напів	дрова	Категорія стану	№ п.п	Порода	ділові	Напів	дрова	Категорія стану				
8																											
12																											
16																											
20																											
106						145						184															
107						146						185															
108						147						186															
109						148						187															
110						149						188															
111						150						189															
112						151						190															
113						152						191															
114						153						192															
115						154						193															
116						155						194															
117						156						195															
118						157						196															
119						158						197															
120						159						198															
121						160						199															
122						161						200															
123						162						201															
124						163						202															
125						164						203															
126						165						204															
127						166						205															
128						167						206															
129						168						207															
130						169						208															
131						170						209															
132						171						210															
133						172						211															
134						173						212															
135						174						213															
136						175						214															
137						176						215															
138						177						216															
139						178						217															
140						179						218															
141						180						219															
142						181						220															
143						182						221															
144						183						222															

Всього дерев

164

Земельний кадастр 2019/20

10 02 2021 р

с.п.п.п.

Сторона 1. В

с.п.п.

с.п.п.

Сторона 1. В



# НУМЕРАЦІЙНА ВІДОМІСТЬ ДЕРЕВ,

призначених для вибіркової санітарної рубки

Житомирська область

Постійний лісокористувач ДП

Лісництво

Могошівський

Урочище

Квартал

30

Виділ

5

Ділянка

Площа

4,4 га

d cm				d cm				d cm				d cm				d cm				d cm			
діл	др	діл	др	діл	др	діл	др	діл	др	діл	др	діл	др	діл	др	діл	др	діл	др	діл	др		
8		11																					
12		13		11																			
16	11	15		12																			
20	13	13		13				12															
№ п.п	Порода	D/ см.			Категорія стану	№ п.п	Порода	D/ см.			Категорія стану	№ п.п	Порода	D/ см.			Категорія стану						
		ділові	Напів	дрова				ділові	Напів	дрова				ділові	Напів	дрова							
1	Ск	24			IV бам	36	Вм			24	IV сух	71	Ск			32	VI сух						
2	Ск	24			IV бам	37	Ск	32			IV бам	72	Ск			32	VI сух						
3	Ск			24	VI сух	38	Ск	36			IV бам	73	Ск	24			IV бам						
4	Ск		34		IV бам	39	Ск			28	VI сух	74	Ск			28	VI сух						
5	Ск		24		IV бам	40	Ск		36		IV бам	75	Ск	28			IV бам						
6	Ск	24			IV бам	41	Ск		48		IV бам	76	Ск			28	VI сух						
7	Ск	28			IV бам	42	Ск	28			VI сух	77	Ск			24	VI сух						
8	Ск			24	VI сух	43	Ск			32	VI сух	78	Ск			24	VI сух						
9	Ск			24	VI сух	44	Ск			24	VI сух	79	Ск	36			IV бам						
10	Ск			24	VI сух	45	Ск			32	IV бам	80	Ск			32	VI сух						
11	Ск			28	VI сух	46	Ск			24	VI сух	81	Ск		24		IV бам						
12	Ск		28		IV бам	47	Ск			28	VI сух	82	Ск			24	VI сух						
13	Ск	48			IV бам	48	Ск			24	VI сух	83	Ск			28	VI сух						
14	Ск		32		IV бам	49	Ск			28	VI сух	84	Ск			36	VI сух						
15	Ск	28			IV бам	50	Ск			28	VI сух	85	Ск			36	VI сух						
16	Ск			28	VI сух	51	Ск	36			IV бам	86	Ск			24	VI сух						
17	Ск	28			IV бам	52	Ск			24	VI сух	87	Ск			28	VI сух						
18	Ск			24	IV бам	53	Ск			28	VI сух	88	Ск			36	VI сух						
19	Ск			28	VI сух	54	Ск			24	VI сух	89	Ск			28	VI сух						
20	Ск			28	VI сух	55	Ск			32	VI сух	90	Ск			28	VI сух						
21	Ск			28	VI сух	56	Ск	28			IV бам	91	Ск			28	VI сух						
22	Ск			24	VI сух	57	Ск			28	VI сух	92	Ск			28	VI сух						
23	Ск			24	VI сух	58	Ск			28	VI сух	93	Ск			36	VI сух						
24	Ск		44		IV бам	59	Ск			24	VI сух	94	Ск			36	VI сух						
25	Ск			28	VI сух	60	Ск			28	VI сух	95	Ск			40	VI сух						
26	Ск			32	VI сух	61	Ск			28	VI сух	96	Ск			32	VI сух						
27	Ск			32	VI сух	62	Ск			32	VI сух	97	Ск			24	VI сух						
28	Ск			28	IV бам	63	Ск			24	VI сух	98	Ск			36	VI сух						
29	Ск			24	IV бам	64	Ск			36	VI сух	99	Ск			38	VI сух						
30	Ск			28	IV бам	65	Ск			28	VI сух	100	Ск			32	VI сух						
31	Ск			28	IV бам	66	Ск			32	VI сух	101	Ск			28	VI сух						
32	Ск			32	VI сух	67	Ск			24	VI сух	102	Ск			24	VI сух						
33	Ск			28	VI сух	68	Ск			24	VI сух	103	Ск			24	VI сух						
34	Ск			36	IV бам	69	Ск			24	VI сух	104	Ск		32		IV бам						
35	Ск			36	IV бам	70	Ск			36	VI сух	105	Ск			32	VI сух						



d cm	d <sub>1</sub>	d <sub>2</sub>	d <sub>3</sub>	d <sub>4</sub>	d <sub>5</sub>	d <sub>6</sub>	d <sub>7</sub>	d <sub>8</sub>	d <sub>9</sub>	d <sub>10</sub>	d <sub>11</sub>	d <sub>12</sub>	d <sub>13</sub>	d <sub>14</sub>	d <sub>15</sub>	d <sub>16</sub>	d <sub>17</sub>	d <sub>18</sub>	d <sub>19</sub>	d <sub>20</sub>	d <sub>21</sub>	d <sub>22</sub>	d <sub>23</sub>	d <sub>24</sub>	d <sub>25</sub>	d <sub>26</sub>	d <sub>27</sub>	d <sub>28</sub>	d <sub>29</sub>	d <sub>30</sub>	d <sub>31</sub>	d <sub>32</sub>	d <sub>33</sub>	d <sub>34</sub>	d <sub>35</sub>	d <sub>36</sub>	d <sub>37</sub>	d <sub>38</sub>	d <sub>39</sub>	d <sub>40</sub>	d <sub>41</sub>	d <sub>42</sub>	d <sub>43</sub>	d <sub>44</sub>	d <sub>45</sub>	d <sub>46</sub>	d <sub>47</sub>	d <sub>48</sub>	d <sub>49</sub>	d <sub>50</sub>	d <sub>51</sub>	d <sub>52</sub>	d <sub>53</sub>	d <sub>54</sub>	d <sub>55</sub>	d <sub>56</sub>	d <sub>57</sub>	d <sub>58</sub>	d <sub>59</sub>	d <sub>60</sub>	d <sub>61</sub>	d <sub>62</sub>	d <sub>63</sub>	d <sub>64</sub>	d <sub>65</sub>	d <sub>66</sub>	d <sub>67</sub>	d <sub>68</sub>	d <sub>69</sub>	d <sub>70</sub>	d <sub>71</sub>	d <sub>72</sub>	d <sub>73</sub>	d <sub>74</sub>	d <sub>75</sub>	d <sub>76</sub>	d <sub>77</sub>	d <sub>78</sub>	d <sub>79</sub>	d <sub>80</sub>	d <sub>81</sub>	d <sub>82</sub>	d <sub>83</sub>	d <sub>84</sub>	d <sub>85</sub>	d <sub>86</sub>	d <sub>87</sub>	d <sub>88</sub>	d <sub>89</sub>	d <sub>90</sub>	d <sub>91</sub>	d <sub>92</sub>	d <sub>93</sub>	d <sub>94</sub>	d <sub>95</sub>	d <sub>96</sub>	d <sub>97</sub>	d <sub>98</sub>	d <sub>99</sub>	d <sub>100</sub>	d <sub>101</sub>	d <sub>102</sub>	d <sub>103</sub>	d <sub>104</sub>	d <sub>105</sub>	d <sub>106</sub>	d <sub>107</sub>	d <sub>108</sub>	d <sub>109</sub>	d <sub>110</sub>	d <sub>111</sub>	d <sub>112</sub>	d <sub>113</sub>	d <sub>114</sub>	d <sub>115</sub>	d <sub>116</sub>	d <sub>117</sub>	d <sub>118</sub>	d <sub>119</sub>	d <sub>120</sub>	d <sub>121</sub>	d <sub>122</sub>	d <sub>123</sub>	d <sub>124</sub>	d <sub>125</sub>	d <sub>126</sub>	d <sub>127</sub>	d <sub>128</sub>	d <sub>129</sub>	d <sub>130</sub>	d <sub>131</sub>	d <sub>132</sub>	d <sub>133</sub>	d <sub>134</sub>	d <sub>135</sub>	d <sub>136</sub>	d <sub>137</sub>	d <sub>138</sub>	d <sub>139</sub>	d <sub>140</sub>	d <sub>141</sub>	d <sub>142</sub>	d <sub>143</sub>	d <sub>144</sub>																																																																																																																																																																																																																																																																																																																																																																																																																																																																																																																																																																																																																																																																																																																																																																																																																														
№ п.п	Порода	D/cm.			Категорія стану	№ п.п	Порода	D/cm.			Категорія стану	№ п.п	Порода	D/cm.			Категорія стану																																																																																																																																																																																																																																																																																																																																																																																																																																																																																																																																																																																																																																																																																																																																																																																																																																																																																																																																																													
		ділові	Напів	дрова				ділові	Напів	дрова				ділові	Напів	дрова																																																																																																																																																																																																																																																																																																																																																																																																																																																																																																																																																																																																																																																																																																																																																																																																																																																																																																																																																														
106	Б			24	145	Б	32			184																																																																																																																																																																																																																																																																																																																																																																																																																																																																																																																																																																																																																																																																																																																																																																																																																																																																																																																																																																				</

298

10.12 2020

149 cm<sup>-1</sup> n/2

407  $\text{Gr} \times 1/2$

inverse  $n/2$

Губернатор В.А.

Specimen #113

Geograte 0.14.



# НУМЕРАЦІЙНА ВІДОМІСТЬ ДЕРЕВ,

призначених для вибіркової санітарної рубки

Житомирська область

Постійний лісокористувач ДП «Новоград-Волинське ДЛМГ»

Лісництво Наполевілянське

Урочище \_\_\_\_\_

Квартал 34

Виліт 9

Ділянка \_\_\_\_\_

Площа 0.5 га

ст	Сосна				Береза				Ос								Ос н/л			
	діл	др	діл	др	діл	др	діл	др	діл	др	діл	др	діл	др	діл	др	діл	др	діл	др
8																	32	1		
12		1				1												1		
16		1/8				1/2														
20	1/2	1/9						1												
№ п.п	Порода	D/ см.			Категорія стану	№ п.п	Порода	D/ см.			Категорія стану	№ п.п	Порода	D/ см.			Категорія стану			
		ділові	Напів	дрова				ділові	Напів	дрова				ділові	Напів	дрова				
1	О			36	с сух	36	О			24	с сух	71								
2	-	28			4 вилх	37	О			32	4 вилх	72								
3	-	24			4 вилх	38	О	32			4 вилх	73								
4	-	28			4 вилх	39	О			28	5 с у	74								
5	-			24	4 вилх	40	О		32		4 вилх	75								
6	-		24		4 вилх	41	О		32		4 вилх	76								
7	-			32	4 вилх	42	-			44	4 вилх	77								
8	-	44			4 вилх	43	-	28			4 вилх	78								
9	-	32			4 вилх	44	-		32		4 вилх	79								
10	-		28		4 вилх	45						80								
11	-	36			4 вилх	46						81								
12	-	28			4 вилх	47						82								
13	-		24		4 вилх	48						83								
14	-	28			4 вилх	49						84								
15	-	28			4 вилх	50						85								
16	-	24			4 вилх	51						86								
17	-	32			4 вилх	52						87								
18	-			28	4 вилх	53						88								
19	-			36	с сух	54						89								
20	-			24	с сух	55						90								
21	-	28			4 вилх	56						91								
22	-		24		4 вилх	57						92								
23	-			24	4 вилх	58						93								
24	-	44			4 вилх	59						94								
25	-			24	4 вилх	60						95								
26	-			40	4 вилх	61						96								
27	-	44			4 вилх	62						97								
28	-		44		4 вилх	63						98								
29	-			24	4 вилх	64						99								
30	-			28	с сух	65						100								
31	-			32	с сух	66						101								
32	-			24	4 вилх	67						102								
33	-	32			4 вилх	68						103								
34	-			36	с сух	69						104								
35	-			24	с сух	70						105								







### НУМЕРАЦІЙНА ВІДОМІСТЬ ДЕРЕВ,

призначених для вибіркової санітарної рубки

Житомирська область

Постійний лісокористувач ДП «Новоград-Волинське ДЛМГ»

Лісництво Малочубинське

Урочище

Квартал

17

Виділ

10

Ділянка

Площа 0,8 га

Сосна		Бп		Дуб		Вяз													
діл	др	діл	др	діл	др	діл	др	діл	др	діл	др	діл	др	діл	др	діл	др	діл	др
					1														
					2		1												
	1/4						1												
	1/8								1/2										

№ п.п.	Порода	D/ см.			Категорія стану	№ п.п.	Порода	D/ см.			Категорія стану	№ п.п.	Порода	D/ см.			Категорія стану
		ділові	Напів	дрова				ділові	Напів	дрова				ділові	Напів	дрова	
1	Б <sub>2</sub>		28		4 вих	36	Б <sub>2</sub>			28	6 сух	71					
2	Б <sub>2</sub>	38			6 вих	37	Б <sub>2</sub>			28	6 сух	72					
3	Б <sub>2</sub>			32	6 сух	38	Б <sub>2</sub>		28		4 вих	73					
4	Б <sub>2</sub>			24	6 сух	39	Б <sub>2</sub>	36			4 вих	74					
5	Б <sub>2</sub>			28	6 сух	40	Б <sub>2</sub>		40		4 вих	75					
6	Б <sub>2</sub>			28	6 сух	41	Б <sub>2</sub>			28	4 вих	76					
7	Б <sub>2</sub>			24	4 вих	42	Б <sub>2</sub>			24	6 сух	77					
8	Б <sub>2</sub>			24	6 сух	43	Б <sub>2</sub>			40	4 вих	78					
9	Б <sub>2</sub>			24	6 сух	44	Б <sub>2</sub>			40	4 вих	79					
10	Б <sub>2</sub>			24	6 сух	45	Б <sub>2</sub>			32	4 вих	80					
11	Б <sub>2</sub>			28	6 сух	46	Б <sub>2</sub>		32		4 вих	81					
12	Б <sub>2</sub>			32	6 сух	47	Б <sub>2</sub>			24	4 вих	82					
13	Б <sub>2</sub>	28			4 вих	48	Б <sub>2</sub>		32		4 вих	83					
14	Б <sub>2</sub>	28			4 вих	49	Б <sub>2</sub>					84					
15	Б <sub>2</sub>		24		4 вих	50	Б <sub>2</sub>					85					
16	Б <sub>2</sub>		36		4 вих	51	Б <sub>2</sub>					86					
17	Б <sub>2</sub>		32		4 вих	52	Б <sub>2</sub>					87					
18	Б <sub>2</sub>		24		4 вих	53	Б <sub>2</sub>					88					
19	Б <sub>2</sub>	32			4 вих	54	Б <sub>2</sub>					89					
20	Б <sub>2</sub>	28			4 вих	55	Б <sub>2</sub>					90					
21	Б <sub>2</sub>	28			4 вих	56	Б <sub>2</sub>					91					
22	Б <sub>2</sub>		28		4 вих	57	Б <sub>2</sub>					92					
23	Б <sub>2</sub>	28			4 вих	58	Б <sub>2</sub>					93					
24	Б <sub>2</sub>	28			4 вих	59	Б <sub>2</sub>					94					
25	Б <sub>2</sub>		36		4 вих	60	Б <sub>2</sub>					95					
26	Б <sub>2</sub>	40			4 вих	61	Б <sub>2</sub>					96					
27	Б <sub>2</sub>		24		4 вих	62	Б <sub>2</sub>					97					
28	Б <sub>2</sub>	32			4 вих	63	Б <sub>2</sub>					98					
29	Б <sub>2</sub>		24		6 вих	64	Б <sub>2</sub>					99					
30	Б <sub>2</sub>	24			4 вих	65	Б <sub>2</sub>					100					
31	Б <sub>2</sub>	36			4 вих	66	Б <sub>2</sub>					101					
32	Б <sub>2</sub>	28			4 вих	67	Б <sub>2</sub>					102					
33	Б <sub>2</sub>		24		6 сух	68	Б <sub>2</sub>					103					
34	Б <sub>2</sub>	32			4 вих	69	Б <sub>2</sub>					104					







призначених для вибіркової санітарної рубки

Житомирська область

### Постійний лісокористувач ДП «...»

Квартан

Lyonsville

Види

Ділянка

Урочище

Плюща

d cm	Діа	ДР	Діа	ДР	Діа	ДР	Діа	ДР	Діа	ДР	Діа	ДР	Діа	ДР	Діа	ДР	Діа	ДР	Діа	ДР			
8		11			11																		
12		13			11																		
16	15	14			16																		
20	15	14			17																		
№ п.п	Порода	ділові	Напів	дрова	Категорія стану	№ п.п	Порода	ділові	Напів	дрова	Категорія стану	№ п.п	Порода	ділові	Напів	дрова	Категорія стану	№ п.п	Порода	ділові	Напів	дрова	Категорія стану
1	Ор			28	VI сух	36	Ор			24	VI сух	71	Ор			24	VI сух	71	Ор				VI сух
2	Ор			26	VI сух	37	Ор			24	VI сух	72	Ор			24	VI сух	72	Ор				VI сух
3	Ор			28	VI сух	38	Ор			24	VI сух	73	Ор			24	VI сух	73	Ор				VI сух
4	Ор			28	VI сух	39	Ор				VI сух	74	Ор				VI сух	74	Ор				VI сух
5	Ор			32	VI сух	40	Ор				VI сух	75	Ор			24	VI сух	75	Ор				VI сух
6	Ор			24	VI сух	41	Ор				VI сух	76	Ор				VI сух	76	Ор				VI сух
7	Ор			24	VI сух	42	Ор				VI сух	77	Ор				VI сух	77	Ор				VI сух
8	Ор			24	VI сух	43	Ор				VI сух	78	Ор				VI сух	78	Ор				VI сух
9	Ор				IV сух	44	Ор				VI сух	79	Ор				VI сух	79	Ор				VI сух
10	Ор			28	VI сух	45	Ор				VI сух	80	Ор				VI сух	80	Ор				VI сух
11	Ор			28	VI сух	46	Ор			24	VI сух	81	Ор				VI сух	81	Ор				VI сух
12	Ор			32	VI сух	47	Ор			24	VI сух	82	Ор				VI сух	82	Ор				VI сух
13	Ор			36	VI сух	48	Ор			24	VI сух	83	Ор				VI сух	83	Ор				VI сух
14	Ор			24	VI сух	49	Ор			28	VI сух	84	Ор				VI сух	84	Ор				VI сух
15	Ор			24	VI сух	50	Ор			28	VI сух	85	Ор			36	VI сух	85	Ор				VI сух
16	Ор			36	VI сух	51	Ор			24	VI сух	86	Ор			28	VI сух	86	Ор				VI сух
17	Ор			24	VI сух	52	Ор			28	VI сух	87	Ор			18	VI сух	87	Ор				VI сух
18	Ор			24	VI сух	53	Ор			36	VI сух	88	Ор			28	VI сух	88	Ор				VI сух
19	Ор			36	VI сух	54	Ор			24	VI сух	89	Ор			24	VI сух	89	Ор				VI сух
20	Ор			24	VI сух	55	Ор			24	VI сух	90	Ор				VI сух	90	Ор				VI сух
21	Ор			28	VI сух	56	Ор				VI сух	91	Ор				VI сух	91	Ор				VI сух
22	Ор				VI сух	57	Ор				VI сух	92	Ор				VI сух	92	Ор				VI сух
23	Ор				VI сух	58	Ор			24	VI сух	93	Ор			46	VI сух	93	Ор				VI сух
24	Ор			22	VI сух	59	Ор			30	VI сух	94	Ор			28	VI сух	94	Ор				VI сух
25	Ор			24	VI сух	60	Ор			32	VI сух	95	Ор			32	VI сух	95	Ор				VI сух
26	Ор			28	VI сух	61	Ор			24	VI сух	96	Ор				VI сух	96	Ор				VI сух
27	Ор			28	VI сух	62	Ор			36	VI сух	97	Ор			32	VI сух	97	Ор				VI сух
28	Ор			24	VI сух	63	Ор			28	VI сух	98	Ор				VI сух	98	Ор				VI сух
29	Ор			32	VI сух	64	Ор			24	VI сух	99	Ор			24	VI сух	99	Ор				VI сух
30	Ор				VI сух	65	Ор			28	VI сух	100	Ор			36	VI сух	100	Ор				VI сух
31	Ор			28	VI сух	66	Ор			24	VI сух	101	Ор			24	VI сух	101	Ор				VI сух
32	Ор			36	VI сух	67	Ор			28	VI сух	102	Ор				VI сух	102	Ор				VI сух
33	Ор			36	VI сух	68	Ор			32	VI сух	103	Ор				VI сух	103	Ор				VI сух
34	Ор			32	VI сух	69	Ор			32	VI сух	104	Ор				VI сух	104	Ор				VI сух
35	Ор			28	VI сух	70	Ор			28	VI сух	105	Ор			32	VI сух	105	Ор				VI сух



d cm	d1	d2	d3	d4	d5	d6	d7	d8	d9	d10	d11	d12	d13	d14	d15	d16	d17	d18	d19	d20	d21	d22	d23	d24	d25	d26	d27	d28	d29	d30	d31	d32	d33	d34	d35	d36	d37	d38	d39	d40	d41	d42	d43	d44	d45	d46	d47	d48	d49	d50	d51	d52	d53	d54	d55	d56	d57	d58	d59	d60	d61	d62	d63	d64	d65	d66	d67	d68	d69	d70	d71	d72	d73	d74	d75	d76	d77	d78	d79	d80	d81	d82	d83	d84	d85	d86	d87	d88	d89	d90	d91	d92	d93	d94	d95	d96	d97	d98	d99	d100	d101	d102	d103	d104	d105	d106	d107	d108	d109	d110	d111	d112	d113	d114	d115	d116	d117	d118	d119	d120	d121	d122	d123	d124	d125	d126	d127	d128	d129	d130	d131	d132	d133	d134	d135	d136	d137	d138	d139	d140	d141	d142	d143	d144																																																																																																																																																																																																																																																																																																																																																																																																																																																																																																																																																																																																																																																																																																																																																																																																																																																																																																																																																																																																													
№ п.п	Порода	D/cm.			Категорія стану	№ п.п	Порода	D/cm.			Категорія стану	№ п.п	Порода	D/cm.			Категорія стану																																																																																																																																																																																																																																																																																																																																																																																																																																																																																																																																																																																																																																																																																																																																																																																																																																																																																																																																																																																																																																																																																																																																												
		ділові	Напів	дрова				ділові	Напів	дрова				ділові	Напів	дрова																																																																																																																																																																																																																																																																																																																																																																																																																																																																																																																																																																																																																																																																																																																																																																																																																																																																																																																																																																																																																																																																																																																																													
106	24	18	8	1	9	145	7	2	69	184																																																																																																																																																																																																																																																																																																																																																																																																																																																																																																																																																																																																																																																																																																																																																																																																																																																																																																																																																																																																																																																																																																																																																			</



Дерев призначених у вибіркову санітарну рубку

Лісництво

Молоко не соке

Господарство

Росково

№п/п	Порода	Д1.3	Характ. Пошкод	Категория дерев	№п/п	Порода	Д1.3	Характ. Пошкод	Категория дерев	№п/п	Порода	Д1.3	Характ. Пошкод	Категория дерев
1	Босна	28	Босна	Босна	52					103				
2	Босна	24	Босна	Босна	53					104				
3	Босна	24	Босна	Босна	54					105				
4	Босна	24	Босна	Босна	55					106				
5	Босна	24	Босна	Босна	56					107				
6	Босна	24	Босна	Босна	57					108				
7	Босна	24	Босна	Босна	58					109				
8	Босна	24	Босна	Босна	59					110				
9	Босна	22	Босна	Босна	60					111				
10	Босна	28	Босна	Босна	61					112				
11	Босна	24	Босна	Босна	62					113				
12	Босна	28	Босна	Босна	63					114				
13	Босна	28	Босна	Босна	64					115				
14	Босна	24	Босна	Босна	65					116				
15	Босна	24	Босна	Босна	66					117				
16	Босна	24	Босна	Босна	67					118				
17	Босна	28	Босна	Босна	68					119				
18	Босна	28	Босна	Босна	69					120				
19	Босна	28	Босна	Босна	70					121				
20	Босна	24	Босна	Босна	71					122				
21	Босна	24	Босна	Босна	72					123				
22	Босна	24	Босна	Босна	73					124				
23	Босна	24	Босна	Босна	74					125				
24	Босна	24	Босна	Босна	75					126				
25	Босна	28	Босна	Босна	76					127				
26	Босна	28	Босна	Босна	77					128				
27	Босна	28	Босна	Босна	78					129				
28	Босна	24	Босна	Босна	79					130				
29					80					131				
30					81					132				
31					82					133				
32					83					134				
33					84					135				
34					85					136				
35					86					137				
36					87					138				
37					88					139				
38					89					140				
39					90					141				
40					91					142				
41					92					143				
42					93					144				
43					94					145				
44					95					146				
45					96					147				
46					97					148				
47					98					149				
48					99					150				
49					100					151				
50					101					152				
51					102					153				

10.03.2021

10.08.17. 1-20 (10.08.17) 10.08.17. 1-20  
 ст. 10.08.17. 1-20  
 10.08.17. 1-20

19  
50  
31



# НУМЕРАЦІЙНА ВІДОМІСТЬ ДЕРЕВ,

призначених для вибіркової санітарної рубки

Житомирська область

Постійний лісокористувач ДП

Лісництво

Молоцьке лісництво

Урочище

Квартал

48

Виділ

11

Ділянка

Площа 06 га

Квартал				Виділ				Ділянка				Площа				га			
d cm		діл	др	діл	др	діл	др	діл	др	діл	др	діл	др	діл	др	діл	др	діл	др
8																			
12		11																	
16		14																	
20	12	18																	
№ п.п	Порода	D/ см.			Категорія стану	№ п.п	Порода	D/ см.			Категорія стану	№ п.п	Порода	D/ см.			Категорія стану		
		ділові	Напів	дрова				ділові	Напів	дрова				ділові	Напів	дрова			
1	Ск		36		ІІІІІІІ	36	Ск	32			ІІІІІІІ	71	Ск			32	ІІІІІІІ		
2	Ск		36		ІІІІІІІ	37	Ск			36	ІІІІІІІ	72	Ск	44			ІІІІІІІ		
3	Ск			36	ІІІІІІІ	38	Ск		28		ІІІІІІІ	73	Ск			32	ІІІІІІІ		
4	Ск			40	ІІІІІІІ	39	Ск			24	ІІІІІІІ	74	Ск			32	ІІІІІІІ		
5	Ск			36	ІІІІІІІ	40	Ск			28	ІІІІІІІ	75	Ск			28	ІІІІІІІ		
6	Ск			24	ІІІІІІІ	41	Ск			24	ІІІІІІІ	76	Ск		36		ІІІІІІІ		
7	Ск			24	ІІІІІІІ	42	Ск		32		ІІІІІІІ	77	Ск			32	ІІІІІІІ		
8	Ск			36	ІІІІІІІ	43	Ск			32	ІІІІІІІ	78	Ск			44	ІІІІІІІ		
9	Ск			24	ІІІІІІІ	44	Ск	28			ІІІІІІІ	79	Ск			44	ІІІІІІІ		
10	Ск			28	ІІІІІІІ	45	Ск	32			ІІІІІІІ	80	Ск	36			ІІІІІІІ		
11	Ск			40	ІІІІІІІ	46	Ск			24	ІІІІІІІ	81	Ск	44			ІІІІІІІ		
12	Ск			24	ІІІІІІІ	47	Ск			32	ІІІІІІІ	82	Ск	32			ІІІІІІІ		
13	Ск			36	ІІІІІІІ	48	Ск		36		ІІІІІІІ	83	Ск				ІІІІІІІ		
14	Ск			36	ІІІІІІІ	49	Ск			28	ІІІІІІІ	84	Ск				ІІІІІІІ		
15	Ск			44	ІІІІІІІ	50	Ск			28	ІІІІІІІ	85	Ск				ІІІІІІІ		
16	Ск	32			ІІІІІІІ	51	Ск	36			ІІІІІІІ	86	Ск				ІІІІІІІ		
17	Ск		32		ІІІІІІІ	52	Ск			32	ІІІІІІІ	87	Ск				ІІІІІІІ		
18	Ск	32			ІІІІІІІ	53	Ск			28	ІІІІІІІ	88	Ск				ІІІІІІІ		
19	Ск			24	ІІІІІІІ	54	Ск	32			ІІІІІІІ	89	Ск				ІІІІІІІ		
20	Ск			24	ІІІІІІІ	55	Ск			32	ІІІІІІІ	90	Ск				ІІІІІІІ		
21	Ск			28	ІІІІІІІ	56	Ск			36	ІІІІІІІ	91	Ск				ІІІІІІІ		
22	Ск	36			ІІІІІІІ	57	Ск	48			ІІІІІІІ	92	Ск				ІІІІІІІ		
23	Ск				ІІІІІІІ	58	Ск			28	ІІІІІІІ	93	Ск				ІІІІІІІ		
24	Ск			24	ІІІІІІІ	59	Ск			24	ІІІІІІІ	94	Ск				ІІІІІІІ		
25	Ск	24			ІІІІІІІ	60	Ск			28	ІІІІІІІ	95	Ск				ІІІІІІІ		
26	Ск			28	ІІІІІІІ	61	Ск			24	ІІІІІІІ	96	Ск				ІІІІІІІ		
27	Ск			28	ІІІІІІІ	62	Ск	48			ІІІІІІІ	97	Ск				ІІІІІІІ		
28	Ск			32	ІІІІІІІ	63	Ск			32	ІІІІІІІ	98	Ск				ІІІІІІІ		
29	Ск			40	ІІІІІІІ	64	Ск			24	ІІІІІІІ	99	Ск				ІІІІІІІ		
30	Ск			28	ІІІІІІІ	65	Ск			32	ІІІІІІІ	100	Ск				ІІІІІІІ		
31	Ск			28	ІІІІІІІ	66	Ск			32	ІІІІІІІ	101	Ск				ІІІІІІІ		
32	Ск			40	ІІІІІІІ	67	Ск			24	ІІІІІІІ	102	Ск				ІІІІІІІ		
33	Ск			40	ІІІІІІІ	68	Ск			36	ІІІІІІІ	103	Ск				ІІІІІІІ		
34	Ск			28	ІІІІІІІ	69	Ск			36	ІІІІІІІ	104	Ск				ІІІІІІІ		
35	Ск	32			ІІІІІІІ	70	Ск			36	ІІІІІІІ	105	Ск				ІІІІІІІ		







# НУМЕРАЦІЙНА ВІДОМІСТЬ ДЕРЕВ, призначених для вибіркової санітарної рубки

Житомирська область

Постійний лісокористувач ДП «Новоград-Волинське ДЛМГ»

Лісництво

Квартал

Виділ

Ділянка

Урочище

Площа 17 га

ділова	дрова	діл	др	діл	др	діл	др	діл	др	діл	др
2											
16											
20											

№ п.п	Порода	D/ см.			Категорія стану	№ п.п	Порода	D/ см.			Категорія стану	№ п.п	Порода	D/ см.			Категорія стану
		ділові	Напів	дрова				ділові	Напів	дрова				ділові	Напів	дрова	
1	Б	28			4 вилх	36	Б					71	Б				
2	Б		44		3 сух	37	Б			32	6 сух	72	Б		28	6 сух	
3	Б			24	6 сух	38	Б			28	6 сух	73	Б		32	4 вилх	
4	Б			24	6 сух	39	Б			24	6 сух	74	Б			36	6 сух
5	Б			28	6 сух	40	Б			28	6 сух	75	Б			36	6 сух
6	Б		32		4 вилх	41	Б			40	6 сух	76	Б		40		5 сух
7	Б			28	6 сух	42	Б			28	6 сух	77	Б			28	6 сух
8	Б			28	6 сух	43	Б			32	6 сух	78	Б			40	4 вилх
9	Б			28	6 сух	44	Б			32	6 сух	79	Б				
10	Б			40	6 сух	45	Б			32	6 сух	80	Б				
11	Б			40	6 сух	46	Б			32	6 сух	81	Б				
12	Б			28	6 сух	47	Б			44	6 сух	82	Б				
13	Б			28	6 сух	48	Б			44	6 сух	83	Б				
14	Б			32	6 сух	49	Б			32	4 вилх	84	Б				
15	Б			24	6 сух	50	Б			36	4 вилх	85	Б				
16	Б			24	6 сух	51	Б			40	6 сух	86	Б				
17	Б			28	6 сух	52	Б			24	6 сух	87	Б				
18	Б			24	6 сух	53	Б			36	6 сух	88	Б				
19	Б			32	6 сух	54	Б			24	6 сух	89	Б				
20	Б			36	6 сух	55	Б			24	6 сух	90	Б				
21	Б			24	6 сух	56	Б			40	6 сух	91	Б				
22	Б			36	6 сух	57	Б			32	6 сух	92	Б				
23	Б			24	6 сух	58	Б			32	6 сух	93	Б				
24	Б			40	6 сух	59	Б			28	6 сух	94	Б				
25	Б			24	6 сух	60	Б			28	6 сух	95	Б				
26	Б			40	6 сух	61	Б			24	6 сух	96	Б				
27	Б	48			5 сух	62	Б			32	6 сух	97	Б				
28	Б			32	6 сух	63	Б			24	6 сух	98	Б				
29	Б			32	6 сух	64	Б			24	6 сух	99	Б				
30	Б			28	6 сух	65	Б			28	6 сух	100	Б				
31	Б			24	6 сух	66	Б			28	6 сух	101	Б				
32	Б			24	6 сух	67	Б			32	6 сух	102	Б				
33	Б			24	6 сух	68	Б			28	6 сух	103	Б				
34	Б			24	6 сух	69	Б			32	6 сух	104	Б				
35	Б			28	6 сух	70	Б			28	6 сух	105	Б				







Лісництво Мелітопольське Урожайне \_\_\_\_\_  
Квартал 52 Виділ 7 Ділянка \_\_\_\_\_ Площа \_\_\_\_\_ га

№ п.п	Порода	D/cm.			Категорія стану	№ п.п	Порода	D/cm.			Категорія стану	№ п.п	Порода	D/cm.			Категорія стану
		ділові	Напів	дрова				ділові	Напів	дрова				ділові	Напів	дрова	
223	1	28			4 бух	266						309					
224	2	28			4 бух	267						310					
225	3	28			4 бух	268						311					
226	1	32			4 бух	269						312					
227	5	40			4 бух	270						313					
228	6				4 бух	271						314					
229	2		32		4 бух	272						315					
230	8		44		4 бух	273						316					
231	9	28			4 бух	274						317					
232	10	36			4 бух	275						318					
233	11				4 бух	276						319					
234	12				4 бух	277						320					
235	13				4 бух	278						321					
236	14	36			4 бух	279						322					
237	15				4 бух	280						323					
238	16				4 бух	281						324					
239						282						325					
240						283						326					
241						284						327					
242						285						328					
243						286						329					
244						287						330					
245						288						331					
246						289						332					
2						290						333					
248						291						334					
249						292						335					
250						293						336					
251						294						337					
252						295						338					
253						296						339					
254						297						340					
255						298						341					
256						299						342					
257						300						343					
258						301						344					
259						302						345					
260						303						346					
261						304						347					
262						305						348					
263						306						349					
264						307						350					
265						308						351					



d cm	ділова		дрова		д/л	др	д/л	др	д/л	др	
8											
12											
16											
20											
№ п.п	Порода	D / см.			Категорія стану	№ п.п	Порода	D / см.			Категорія стану
		ділові	Напів	дрова				ділові	Напів	дрова	
352					395					438	
353					396					439	
354					397					440	
355					398					441	
356					399					442	
357					400					443	
358					401					444	
359					402					445	
360					403					446	
361					404					447	
362					405					448	
363					406					449	
364					407					450	
365					408					451	
366					409					452	
367					410					453	
368					411					454	
369					412					455	
370					413					456	
371					414					457	
372					415					458	
373					416					459	
374					417					460	
375					418					461	
376					419					462	
377					420					463	
378					421					464	
379					422					465	
380					423					466	
381					424					467	
382					425					468	
383					426					469	
384					427					470	
385					428					471	
386					429					472	
387					430					473	
388					431					474	
389					432					475	
390					433					476	
391					434					477	
392					435					478	
393					436					479	
394					437					480	

Всього дерев

381 м³

інженер л/г

інженер л/г

ст. майстер лісу

Манзюк С.М.

Степанюк О.Д.

Чернакевич М.Р.

19. 01 2021р

м/л

Копас Т.М.



# НУМЕРАЦІЙНА ВІДОМІСТЬ ДЕРЕВ,

призначених для вибіркової санітарної рубки

Житомирська область

Постійний лісокористувач ДП «Новоград-Волинське ДЛМГ»

Лісництво Махнівлянське

Урочище

Квартал 55

Виділ 10

Ділянка

Площа 14 га

І см	Сосна																Дубка			
	діл	др	діл	др	діл	др	діл	др	діл	др	діл	др	діл	др	діл	др	діл	др	діл	др
8																				
12		1/2																	неп. к. 2	
16		1/6																	24	1/3
20	1/2	1/6																	28	1/2
				31															32	1/1
№ п.п	Порода	D/ см.			Категорія стану	№ п.п	Порода	D/ см.			Категорія стану	№ п.п	Порода	D/ см.			Категорія стану			
		ділові	Напів	дрова				ділові	Напів	дрова				ділові	Напів	дрова				
1				28	6 смх	36				28	6 смх	71				24	6 смх			
2				28	6 смх	37				24	6 смх	72				28	6 смх			
3				24	6 смх	38				36	6 смх	73				24	6 смх			
4				24	6 смх	39				32	6 смх	74				28	6 смх			
5				36	6 смх	40				32	6 смх	75				32	6 смх			
6				28	6 смх	41				32	6 смх	76				24	6 смх			
7				28	6 смх	42				28	5 смх	77				32	6 смх			
8				32	6 смх	43				28	5 смх	78				24	6 смх			
9				28	6 смх	44				24	5 смх	79				28	6 смх			
10				24	6 смх	45				28	6 смх	80		36			4 смх			
11				28	6 смх	46				28	6 смх	81		28			4 смх			
12				24	6 смх	47				24	6 смх	82		24			4 смх			
13				36	5 смх	48				24	6 смх	83		24			4 смх			
14				24	5 смх	49				24	6 смх	84		24			4 смх			
15				28	6 смх	50				24	6 смх	85		28			4 смх			
16				32	6 смх	51				24	6 смх	86				28	6 смх			
17				24	5 смх	52				24	6 смх	87		32			4 смх			
18				28	5 смх	53				24	6 смх	88		36			4 смх			
19				28	5 смх	54				28	6 смх	89				24	5 смх			
20				32	5 смх	55				28	6 смх	90				24	5 смх			
21				28	5 смх	56				28	6 смх	91		24			4 смх			
22				24	6 смх	57				24	6 смх	92				28	5 смх			
23				24	6 смх	58				28	6 смх	93		28			4 смх			
24				24	6 смх	59				24	6 смх	94		28			4 смх			
25				32	6 смх	60				28	6 смх	95				24	5 смх			
26				40	6 смх	61				28	6 смх	96				24	5 смх			
27				36	6 смх	62				28	6 смх	97				40	5 смх			
28				32	6 смх	63				36	6 смх	98				28	6 смх			
29				28	6 смх	64				48	6 смх	99				28	6 смх			
30				24	6 смх	65				28	6 смх	100		32			4 смх			
31				24	6 смх	66					4 смх	101				28	5 смх			
32				32	6 смх	67				24	6 смх	102				32	5 смх			
33					4 смх	68				24	6 смх	103				28	5 смх			
34				28	6 смх	69				28	6 смх	104				32	5 смх			
35				28	6 смх	70				36	6 смх	105		24			4 смх			







# НУМЕРАЦІЙНА ВІДОМІСТЬ ДЕРЕВ,

призначених для вибіркової санітарної рубки

Житомирська область

Постійний лісокористувач ДП «Новоград-Волинське ДЛМГ»

Лісництво Малочвлянське

Урочище

Квартал 55

Виділ 2

Ділянка

Площа 1.9 га

СЗ н/л

І см	<u>Сосна</u>		<u>Сосна</u>																	
	діл	др	діл	др	діл	др	діл	др	діл	др	діл	др	діл	др	діл	др	діл	др	діл	др
8				<u>дрова</u>																
12				<u>3</u>															<u>28</u>	
16				<u>30</u>																
20				<u>28</u>																

№ п.п	Порода	D/ см.			Категорія стану	№ п.п	Порода	D/ см.			Категорія стану	№ п.п	Порода	D/ см.			Категорія стану
		ділові	Напів	дрова				ділові	Напів	дрова				ділові	Напів	дрова	
1			<u>40</u>		<u>4 вих</u>	36				<u>24</u>	<u>6 сук</u>	71		<u>24</u>			<u>4 вих</u>
2			<u>28</u>		<u>6 сук</u>	37				<u>36</u>	<u>6 сук</u>	72				<u>24</u>	<u>6 сук</u>
3	<u>Сосна</u>		<u>36</u>		<u>6 сук</u>	38				<u>24</u>	<u>6 сук</u>	73	<u>Сосна</u>	<u>24</u>			<u>6 сук</u>
4			<u>24</u>		<u>6 сук</u>	39				<u>28</u>	<u>6 сук</u>	74		<u>36</u>			<u>6 сук</u>
5			<u>28</u>		<u>6 сук</u>	40				<u>24</u>	<u>6 сук</u>	75		<u>32</u>			<u>6 сук</u>
6			<u>24</u>		<u>6 сук</u>	41				<u>28</u>	<u>6 сук</u>	76		<u>24</u>			<u>6 сук</u>
7			<u>28</u>		<u>6 сук</u>	42				<u>28</u>	<u>6 сук</u>	77		<u>24</u>			<u>6 сук</u>
8			<u>24</u>		<u>6 сук</u>	43		<u>24</u>			<u>4 вих</u>	78					
9			<u>36</u>		<u>6 сук</u>	44				<u>24</u>	<u>5 сук</u>	79					
10			<u>28</u>		<u>6 сук</u>	45				<u>28</u>	<u>6 сук</u>	80					
11			<u>28</u>		<u>6 сук</u>	46		<u>36</u>			<u>4 вих</u>	81					
12			<u>36</u>		<u>6 сук</u>	47	<u>Сосна</u>	<u>28</u>			<u>4 вих</u>	82					
13			<u>32</u>		<u>6 сук</u>	48		<u>24</u>			<u>4 вих</u>	83	<u>Всього дерев: 148</u> <u>(стосуючись висоти)</u>				
14			<u>24</u>		<u>6 сук</u>	49		<u>24</u>			<u>4 вих</u>	84					
15			<u>28</u>		<u>6 сук</u>	50		<u>24</u>			<u>4 вих</u>	85					
16			<u>28</u>		<u>6 сук</u>	51		<u>28</u>			<u>4 вих</u>	86					
17			<u>28</u>		<u>6 сук</u>	52		<u>32</u>			<u>4 вих</u>	87					
19			<u>32</u>		<u>6 сук</u>	53		<u>36</u>			<u>5 сук</u>	88					
20			<u>32</u>		<u>6 сук</u>	54		<u>24</u>			<u>4 вих</u>	89					
21			<u>28</u>		<u>6 сук</u>	55		<u>24</u>			<u>4 вих</u>	90					
22			<u>28</u>		<u>6 сук</u>	56		<u>24</u>			<u>4 вих</u>	91					
23			<u>28</u>		<u>6 сук</u>	57		<u>24</u>			<u>4 вих</u>	92					
24			<u>24</u>		<u>6 сук</u>	58		<u>24</u>			<u>4 вих</u>	93	<u>інше літ. встановлено</u> <u>лиш</u> <u>лиш літ. встановлено</u> <u>лиш</u> <u>лиш літ. встановлено</u> <u>лиш</u>				
25			<u>24</u>		<u>6 сук</u>	59		<u>24</u>			<u>4 вих</u>	94					
26			<u>36</u>		<u>6 сук</u>	60		<u>28</u>			<u>4 вих</u>	95					
27			<u>24</u>		<u>6 сук</u>	61		<u>32</u>			<u>4 вих</u>	96					
28			<u>24</u>		<u>6 сук</u>	62		<u>28</u>			<u>4 вих</u>	97					
29			<u>28</u>		<u>6 сук</u>	63		<u>24</u>			<u>4 вих</u>	98					
30			<u>24</u>		<u>6 сук</u>	64		<u>28</u>			<u>4 вих</u>	99					
31			<u>24</u>		<u>6 сук</u>	65		<u>24</u>			<u>4 вих</u>	100					
32			<u>24</u>		<u>6 сук</u>	66		<u>32</u>			<u>4 вих</u>	101					
33			<u>24</u>		<u>6 сук</u>	67		<u>36</u>			<u>4 вих</u>	102					
34			<u>24</u>		<u>6 сук</u>	68		<u>32</u>			<u>4 вих</u>	103					
35			<u>28</u>		<u>6 сук</u>	69				<u>28</u>	<u>5 сук</u>	104					
						70				<u>28</u>	<u>5 сук</u>	105					



# НУМЕРАЦІЙНА ВІДОМІСТЬ ДЕРЕВ,

призначених для вибіркової санітарної рубки

Житомирська область

Постійний лісокористувач ДП «Новоград-Волинське ДЛМГ»

Лісництво Молодечівлянське

Урочище

Квартал

52

Виділ

35

Ділянка

Площа

0,7 га

Діаметр, см	Діл	Др	Діл	Др	Діл	Др	Діл	Др	Діл	Др	Діл	Др	Діл	Др	Діл	Др	Діл	Др	Діл	Др
8		1/2																		
12		1/9																		
16		1/16																		
20		1/20		1/8																

№ п.п	Порода	D/ см.			Категорія стану	№ п.п	Порода	D/ см.			Категорія стану	№ п.п	Порода	D/ см.			Категорія стану
		ділові	Напів	дрова				ділові	Напів	дрова				ділові	Напів	дрова	
1	С			28	6 сух	36	С			24	6 сух	71					
2	-			32	6 сух	37	-	28			4 вених	72					
3	-			36	6 сух	38	-			24	6 сух	73					
4	-			24	6 сух	39	-			24	6 сух	74					
5	-			24	6 сух	40	-			24	6 сух	75					
6	-			28	6 сух	41	-			28	6 сух	76					
7	-			36	6 сух	42	-			32	6 сух	77					
8	-			28	6 сух	43	-			28	6 сух	78					
9	-			24	6 сух	44	-	24			4 вених	79					
10	-			36	6 сух	45	-	24			4 вених	80					
11	-			24	6 сух	46	-			24	6 сух	81					
12	-	36			4 вених	47	-			28	6 сух	82					
13	-	28			4 вених	48	-			32	6 сух	83					
14	-			24	6 сух	49	-			28	6 сух	84					
15	-			32	6 сух	50	-			24	6 сух	85					
16	-			28	6 сух	51	-			28	6 сух	86					
17	-			48	6 сух	52	-					87					
18	-			36	6 сух	53	-					88					
19	-	36			4 вених	54	-					89					
20	-			28	6 сух	55	-					90					
21	-			32	6 сух	56	-					91					
22	-			36	6 сух	57	-					92					
23	-			44	6 сух	58	-					93					
24	-			28	6 сух	59	-					94					
25	-			28	6 сух	60	-					95					
26	-			24	6 сух	61	-					96					
27	-			28	6 сух	62	-					97					
28	-			28	6 сух	63	-					98					
29	-			28	6 сух	64	-					99					
30	-			24	6 сух	65	-					100					
31	-			24	6 сух	66	-					101					
32	С			28	6 сух	67	-					102					
33	-	36			4 вених	68	-					103					
34	-			28	6 сух	69	-					104					
35	-			28	6 сух	70	-					105					







# НУМЕРАЦІЙНА ВІДОМІСТЬ ДЕРЕВ,

призначених для вибіркової санітарної рубки

Житомирська область

Постійний лісокористувач ДП «Новоград-Волинське ДЛМГ»

Лісництво Малозбілянське

Урочище \_\_\_\_\_

Квартал 52

Виділ 9

Ділянка \_\_\_\_\_

Площа 1,8 га

1 см	<u>Босна</u>																			
	діл	др	діл	др	діл	др	діл	др	діл	др	діл	др	діл	др	діл	др	діл	др	діл	др
8		1																		
12																				
16		<u>п/з</u>																		
20	<u>п/з</u>	<u>п/з</u>	<u>п/з</u>	<u>п/з</u>																

№ п.п	Порода	D/ см.			Категорія стану	№ п.п	Порода	D/ см.			Категорія стану	№ п.п	Порода	D/ см.			Категорія стану
		ділові	Напів	дрова				ділові	Напів	дрова				ділові	Напів	дрова	
1	<u>Б</u>			24	6 сух	36	<u>Б</u>	24			4 <u>Б</u> сух	71					
2	-			24	6 сух	37	-	24			4 <u>Б</u> сух	72					
3	-			32	6 сух	38	-	28			4 <u>Б</u> сух	73					
4	-			32	6 сух	39	-		24		5 <u>Б</u> сух	74					
5	-			32	6 сух	40	-	28			4 <u>Б</u> сух	75					
6	-	28			4 <u>Б</u> сух	41	-	32			4 <u>Б</u> сух	76					
7	-			24	6 сух	42	-	28			4 <u>Б</u> сух	77					
8	-			28	6 сух	43	-	28			4 <u>Б</u> сух	78					
9	-	28			4 <u>Б</u> сух	44	-	36			4 <u>Б</u> сух	79					
10	-	28			4 <u>Б</u> сух	45	-	28			4 <u>Б</u> сух	80					
11	-	32			4 <u>Б</u> сух	46	-		40	5 <u>Б</u> сух	81						
12	-	32			4 <u>Б</u> сух	47	-	40		4 <u>Б</u> сух	82						
13	-			24	4 <u>Б</u> сух	48	-		24	6 <u>Б</u> сух	83						
14	-	24			4 <u>Б</u> сух	49	-		28	6 <u>Б</u> сух	84						
15	-	28			4 <u>Б</u> сух	50	-		28	6 <u>Б</u> сух	85						
16	-			36	6 сух	51	-	32		4 <u>Б</u> сух	86						
17	-	32			4 <u>Б</u> сух	52	-		28	6 <u>Б</u> сух	87						
18	-	28			4 <u>Б</u> сух	53	-		24	6 <u>Б</u> сух	88						
19	-	44			4 <u>Б</u> сух	54					89						
20	-	44			4 <u>Б</u> сух	55					90						
21	-	36			4 <u>Б</u> сух	56					91						
22	-		32	5 <u>Б</u> сух	57						92						
23	-		36	4 <u>Б</u> сух	58						93						
24	-		32	4 <u>Б</u> сух	59						94						
25	-	32			4 <u>Б</u> сух	60					95						
26	-		28	6 <u>Б</u> сух	61						96						
27	-	36			4 <u>Б</u> сух	62					97						
28	-		28	6 <u>Б</u> сух	63						98						
29	-		24	6 <u>Б</u> сух	64						99						
30	-		36	6 <u>Б</u> сух	65						100						
31	-		36	4 <u>Б</u> сух	66						101						
32	-	28			4 <u>Б</u> сух	67					102						
33	-	28			4 <u>Б</u> сух	68					103						
34	-		24	4 <u>Б</u> сух	69						104						
35	-	28			4 <u>Б</u> сух	70					105						



d cm	d1n	d2p	d1n	d2p	d1n	d2p	d1n	d2p	d1n	d2p	d1n	d2p	d1n	d2p	d1n	d2p	d1n	d2p	d1n	d2p
8																				
12																				
16																				
20																				
№ п.п	Порода	D / см.			Категорія стану		№ п.п	Порода	D / см.			Категорія стану		№ п.п	Порода	D / см.			Категорія стану	
		ділові	Напів	дрова					ділові	Напів	дрова					ділові	Напів	дрова		
106							145							184						
107							146							185						
108							147							186						
109							148							187						
110							149							188						
111							150							189						
112							151							190						
113							152							191						
114							153							192						
115							154							193						
116							155							194						
117							156							195						
118							157							196						
119							158							197						
120							159							198						
121							160							199						
122							161							200						
123							162							201						
124							163							202						
125							164							203						
126							165							204						
127							166							205						
128							167							206						
129							168							207						
130							169							208						
131							170							209						
132							171							210						
133							172							211						
134							173							212						
135							174							213						
136							175							214						
137							176							215						
138							177							216						
139							178							217						
140							179							218						
141							180							219						
142							181							220						
143							182							221						
144							183							222						

Всього дерев

85 / висхідним напрямом

09.02.2021р

м.п.п. / м.п.п.

м.п.п. / м.п.п.

м.п.п. / м.п.п.

м.п.п. / м.п.п.

м.п.п. / м.п.п.



Лісництво Мелітопольського лісництва

Урочище

Квартал

52

Виділ

20

Ділянка

Площа

1,6 га

№ п.п	Порода	D/cm.			Категорія стану	№ п.п	Порода	D/cm.			Категорія стану	№ п.п	Порода	D/cm.			Категорія стану
		ділові	Напів	дрова				ділові	Напів	дрова				ділові	Напів	дрова	
8	Ділова						Ділова						Ділова				
12																	
16																	
20																	
223	14			32	б сух	266						309					
224	2			24	б сух	267						310					
225	3			24	б сух	268						311					
226	4			28	б сух	269						312					
227	5			24	б сух	270						313					
228	6			24	б сух	271						314					
229	7			28	б сух	272						315					
230	8			24	б сух	273						316					
231	9		24		б сух	274						317					
232	10			32	б сух	275						318					
233	11			28	б сух	276						319					
234	12			28	б сух	277						320					
235	13			26	б сух	278						321					
236	14			24	б сух	279						322					
237	15			24	б сух	280						323					
238	16			40	б сух	281						324					
239	17				б сух	282						325					
240	18				б сух	283						326					
241	19				б сух	284						327					
242	20			28	б сух	285						328					
243	21			24	б сух	286						329					
244	22				б сух	287						330					
245	23			24	б сух	288						331					
246	24			24	б сух	289						332					
247	25			32	б сух	290						333					
248	26			24	б сух	291						334					
249	27				б сух	292						335					
250	28			24	б сух	293						336					
251	29				б сух	294						337					
252	30		24		б сух	295						338					
253	31			32	б сух	296						339					
254	32				б сух	297						340					
255	33				б сух	298						341					
256	34				б сух	299						342					
257	35				б сух	300						343					
258	36			32	б сух	301						344					
259	37			28	б сух	302						345					
260	38				б сух	303						346					
261	39				б сух	304						347					
262	40			32	б сух	305						348					
263	41				б сух	306						349					
264						307						350					
265						308						351					



d cm	ділова		дрова		діл	др	діл	др	діл	др	діл	др
8												
12												
16												
20												
№ п.п	Порода	D / см.			Категорія стану	№ п.п	Порода	D / см.			Категорія стану	
		ділові	Напів	дрова				ділові	Напів	дрова		
352					395					438		
353					396					439		
354					397					440		
355					398					441		
356					399					442		
357					400					443		
358					401					444		
359					402					445		
360					403					446		
361					404					447		
362					405					448		
363					406					449		
364					407					450		
365					408					451		
366					409					452		
367					410					453		
368					411					454		
369					412					455		
370					413					456		
371					414					457		
372					415					458		
373					416					459		
374					417					460		
375					418					461		
376					419					462		
377					420					463		
378					421					464		
379					422					465		
380					423					466		
381					424					467		
382					425					468		
383					426					469		
384					427					470		
385					428					471		
386					429					472		
387					430					473		
388					431					474		
389					432					475		
390					433					476		
391					434					477		
392					435					478		
393					436					479		
394					437					480		

Всього дерев

1111 саво бривукуль

інженер л/г

інженер л/г

ст. майстер лісу

19. 01 2024р

Манзюк С.М.

Степанюк О.Д.

Чернагевич М.Р

Копал Т.В.

В. М. С.





# НУМЕРАЦІЙНА ВІДОМІСТЬ ДЕРЕВ,

призначених для вибіркової санітарної рубки

Житомирська область

Постійний лісокористувач ДП «Новоград-Волинське ДЛМГ»

Лісництво Мокшівський ліс

Урочище

Квартал

52

Виділ

18

Ділянка

Площа 9,3 га

d cm		д/л		др		д/л		др		д/л		др		д/л		др		д/л		др		д/л		др		д/л		др		д/л		др		д/л		др																																																																																																																																																																																																																																																																																																																																																																																																																																																																																																																																																																																																																																																																																																																																																																																																																																																																																																																																																																																																																																																																																																																																																																																																																																																																																																																														
8																																																																																																																																																																																																																																																																																																																																																																																																																																																																																																																																																																																																																																																																																																																																																																																																																																																																																																																																																																																																																																																																																																																																																																																																																																																																																																																																																																		







### НУМЕРАЦІЙНА ВІДОМІСТЬ ДЕРЕВ,

призначених для вибіркової санітарної рубки

Житомирська область

Постійний лісокористувач ДП «Новоград-Волинське ДЛМГ»

Лісництво Малосублянське.

Урочище

Квартал 49 Виділ 19 Ділянка \_\_\_\_\_ Площа 4.0 га

п	Всича		Д/л	Др	Д/л	Др	Д/л	Др	Д/л	Др	Д/л	Др	Д/л	Др	Д/л	Др	Д/л	Др	Д/л	Др
	Д/л	Др																		
		1																		
		9																		
		44																		
	2	36																		
п	Да	D/ см.			Категория стану	№ п.п	Порода	D/ см.			Категория стану	№ п.п	Порода	D/ см.			Категория стану			
		ділові	Напів	дрова				ділові	Напів	дрова				ділові	Напів	дрова				
1	С			24	5 сук	36	С	22		4 всих	71	С			36	4 всих				
2	С		24		4 всих	37	С		24	4 всих	72	С			36	4 всих				
3	С		24		4 всих	38	С	28		4 всих	73	С			28	6 сук				
4	С		28		5 сук	39	С		28	4 всих	74	С			24	4 всих				
5	С		28		4 всих	40	С	32		4 всих	75	С			28	4 всих				
6	С		24		4 всих	41	С	40		4 всих	76	С			24	4 всих				
7	С	28			4 всих	42	С		28	4 всих	77	С		28		4 всих				
8	С			24	4 всих	43	С		24	4 всих	78	С		32		4 всих				
9	С	28			4 всих	44	С		32	4 всих	79	С	36			4 всих				
0	С	24			4 всих	45	С	32		4 всих	80	С			24	4 всих				
1	С		32		4 всих	46	С	24		4 всих	81	С			32	4 всих				
2	С		32		4 всих	47	С	32		4 всих	82	С		32		4 всих				
3	С		32		4 всих	48	С	28		4 всих	83	С		32		4 всих				
4	С			32	5 сук	49	С	36		4 всих	84	С			32	6 сук				
5	С			32	6 сук	50	С		52	5 сук	85	С			28	6 сук				
6	С			24	5 сук	51	С		32	6 сук	86	С			28	6 сук				
7	С			28	6 сук	52	С		44	5 сук	87	С			32	6 сук				
8	С	28			4 всих	53	С		48	4 всих	88	С			24	6 сук				
9	С		24		4 всих	54	С		36	4 всих	89	С			28	6 сук				
0	С	36			4 всих	55	С		32	5 сук	90	С			24	6 сук				
1	С			36	4 всих	56	С	24		4 всих	91	С			24	6 сук				
2	С		24		4 всих	57	С	24		4 всих	92	С	32			4 всих				
3	С			32	5 сук	58	С	44		4 всих	93	С			24	6 сук				
4	С			24	5 сук	59	С	28		4 всих	94	С			24	6 сук				
5	С		28		4 всих	60	С		28	5 сук	95	С			28	6 сук				
6	С			24	5 сук	61	С	36		4 всих	96	С			24	6 сук				
7	С		28		4 всих	62	С		24	6 сук	97	С			36	5 сук				
8	С	32			4 всих	63	С	36		4 всих	98	С	32			4 всих				
9	С	32			4 всих	64	С		28	4 всих	99	С		28		4 всих				
0	С	24			4 всих	65	С	32		4 всих	100	С	32			4 всих				
1	С		24		4 всих	66	С	32		4 всих	101	С	28			4 всих				
2	С		28		4 всих	67	С	36		4 всих	102	С	24			4 всих				
3	С		24		4 всих	68	С		32	4 всих	103	С			28	6 сук				
4	С	28			4 всих	69	С	32		4 всих	104	С	24		24	4 всих				
35	С	28			4 всих	70	С	36		4 всих	105	С		24		4 всих				







# НУМЕРАЦІЙНА ВІДОМІСТЬ ДЕРЕВ,

призначених для вибіркової санітарної рубки

Житомирська область

Постійний лісокористувач ДП «Новоград-Волинське ДЛМГ»

Лісництво

Урочище

Квартал

Виділ

Ділянка

Площа 2,8 га

cm	ділова	дрова	діл	др	діл	др	діл	др	діл	др	діл	др
8		□ 8										
12		□ 12										
16		□ 16										
20		□ 20										

№ п.п	Порода	D/ см.			Категорія стану	№ п.п	Порода	D/ см.			Категорія стану	№ п.п	Порода	D/ см.			Категорія стану
		ділові	Напіл	дрова				ділові	Напіл	дрова				ділові	Напіл	дрова	
1	С	28			4 вих	36	С			28	6 сух	71					
2	-	32			4 вих	37	-			24	6 сух	72					
3	-	28			4 вих	38	-			28	6 сух	73					
4	-	24			4 вих	39	-		24	4 вих		74					
5	-	28			4 вих	40	-	82		4 вих		75					
6	-	36			4 вих	41	-	32		4 вих		76					
7	-			24	6 сух	42	-			28	6 сух	77					
8	-			28	6 сух	43	-			32	5 сух	78					
9	-			28	6 сух	44						79					
10	-			32	6 сух	45						80					
11	-	24			4 вих	46						81					
12	-	24			4 вих	47						82					
13	-			28	6 сух	48						83					
14	-			24	6 сух	49						84					
15	-		24		4 вих	50						85					
16	-		20		4 вих	51						86					
17	-	24			4 вих	52						87					
18	-			32	6 сух	53						88					
19	-			24	4 вих	54						89					
20	С	40			4 вих	55						90					
21	-	24			4 вих	56						91					
22	-	28			4 вих	57						92					
23	-	36			4 вих	58						93					
24	-	32			4 вих	59						94					
25	-		36		4 вих	60						95					
26	-	36			4 вих	61						96					
27	-			28	6 сух	62						97					
28	-	28			4 вих	63						98					
29	-	32			4 вих	64						99					
30	-	24			4 вих	65						100					
31	-			24	5 сух	66						101					
32	-	28			4 вих	67						102					
33	-	32			4 вих	68						103					
34	-			28	6 сух	69						104					
35	-			28	6 сух	70						105					



d cm	ділова		дрова		dл	dр	dл	dр	dл	dр				
8														
12														
16														
20														
№ п.п	Порода	D / см.		Категорія стану	№ п.п	Порода	D / см.		Категорія стану	№ п.п	Порода	D / см.		Категорія стану
		ділові	Напів				ділові	Напів				ділові	Напів	
106					145					184				
107					146					185				
108					147					186				
109					148					187				
110					149					188				
111					150					189				
112					151					190				
113					152					191				
114					153					192				
115					154					193				
116					155					194				
117					156					195				
118					157					196				
119					158					197				
120					159					198				
121					160					199				
122					161					200				
123					162					201				
124					163					202				
125					164					203				
126					165					204				
127					166					205				
128					167					206				
129					168					207				
130					169					208				
131					170					209				
132					171					210				
133					172					211				
134					173					212				
135					174					213				
136					175					214				
137					176					215				
138					177					216				
139					178					217				
140					179					218				
141					180					219				
142					181					220				
143					182					221				
144					183					222				

Всього дерев 172 (Смогуться з'являть 8%)

Інженер д/г

Інженер д/г

ст. майстер лісу

Манзюк С.М.

Степанюк О.Д.

Чернагевич М.Р.

18. 01. 2021р

м/н

Менеджер

Михайлюк О.



# НУМЕРАЦІЙНА ВІДОМІСТЬ ДЕРЕВ,

призначених для вибіркової санітарної рубки

Житомирська область

Постійний лісокористувач ДП «Новоград-Волинське ДЛМГ»

Лісництво Мошопільське

Урочище \_\_\_\_\_

Квартал 30

Виділ 17

Ділянка \_\_\_\_\_

Площа 8,7 га

Сосна																	Білі		Площа 5, 7, 1а	
cm	ділова				дрова				діл	др	діл	др	діл	др	діл	др	діл	др		
8					□ 19															
12					□□□□: 34															
16					□□□□□□□: 74															
20	13				□□□□ 39															
№ п.п	Порода	D/ см.			Категорія стану	№ п.п	Порода	D/ см.			Категорія стану	№ п.п	Порода	D/ см.			Категорія стану			
		ділові	Напів	дрова				ділові	Напів	дрова				ділові	Напів	дрова				
1	Б			24	4 вейх	36	Б			24	6 сух	71	Б	24			4 вейх			
2	Б			28	6 сух	37	Б			28	6 сух	72	Б			32	6 сух			
3	Б			24	6 сух	38	Б			24	6 сух	73	Б			24	6 сух			
4	Б			24	6 сух	39	Б			24	6 сух	74	Б	28			4 вейх			
5	Б			24	6 сух	40	Б			36	6 сух	75	Б		24		4 вейх			
6	Б			28	6 сух	41	Б			24	6 сух	76	Б	32			4 вейх			
7	Б			32	6 сух	42	Б			24	6 сух	77	Б	32			4 вейх			
8	Б			32	6 сух	43	Б			24	6 сух	78	Б			36	6 сух			
9	Б			24	6 сух	44	Б			24	6 сух	79	Б	36			4 вейх			
10	Б			32	6 сух	45	Б			36	6 сух	80	Б			28	6 сух			
11	Б			24	6 сух	46	Б			24	6 сух	81	Б			32	6 сух			
12	Б			24	6 сух	47	Б			28	6 сух	82	Б			24	6 сух			
13	Б	24			4 вейх	48	Б			24	6 сух	83	Б	24			4 вейх			
14	Б	32			4 вейх	49	Б			28	6 сух	84	Б	24			4 вейх			
15	Б	36			36	6 сух	50	Б		24	6 сух	85	Б	24			4 вейх			
16	Б			32	6 сух	51	Б			24	6 сух	86	Б		24		4 вейх			
17	Б			40	6 сух	52	Б			24	6 сух	87	Б			28	6 сух			
18	Б			24	6 сух	53	Б			24	6 сух	88	Б			24	6 сух			
19	Б			24	4 вейх	54	Б	24			4 вейх	89	Б			28	6 сух			
20	Б		32		4 вейх	55	Б	28			4 вейх	90	Б			28	6 сух			
21	Б			28	6 сух	56	Б			32	6 сух	91	Б			28	6 сух			
22	Б	32			4 вейх	57	Б			24	6 сух	92	Б			24	6 сух			
23	Б			28	4 вейх	58	Б	28			4 вейх	93	Б	24			4 вейх			
24	Б	24			4 вейх	59	Б			28	6 сух	94	Б			24	6 сух			
25	Б			32	6 сух	60	Б	32			4 вейх	95	Б			32	6 сух			
26	Б			24	4 вейх	61	Б			32	6 сух	96	Б			32	6 сух			
27	Б			24	6 сух	62	Б	24			4 вейх	97	Б			24	6 сух			
28	Б			24	6 сух	63	Б	32			4 вейх	98	Б			28	6 сух			
29	Б			36	4 вейх	64	Б			28	6 сух	99	Б	24			4 вейх			
30	Б			32	6 сух	65	Б			24	6 сух	100	Б		24		5 сух			
31	Б			32	6 сух	66	Б			24	6 сух	101	Б			28	4 вейх			
32	Б			40	6 сух	67	Б			24	6 сух	102	Б	28			4 вейх			
33	Б			32	6 сух	68	Б			28	6 сух	103	Б	28			4 вейх			
34	Б			28	6 сух	69	Б			24	6 сух	104	Б			36	6 сух			
35	Б			24	6 сух	70	Б	28			4 вейх	105	Б	32			4 вейх			



d cm	Ділова		Дрова		д/л	др	д/л	др	д/л	др	д/л	др	д/л	др
8														
12														
16														
20														
№ п.п	Порода	D/cm.		Категорія стану	№ п.п	Порода	D/cm.		Категорія стану	№ п.п	Порода	D/cm.		Категорія стану
		ділові	Напів				ділові	Напів				ділові	Напів	
106	Б			26 б СДХ	145					184				
107	Б			24 б СДХ	146					185				
108	Б			28 б СДХ	147					186				
109	Б			28 б СДХ	148					187				
110	Б			24 б СДХ	149					188				
111	Б			28 б СДХ	150					189				
112	Б			24 б СДХ	151					190				
113	Б			28 б СДХ	152					191				
114	Б			24 б СДХ	153					192				
115	Б			24 б СДХ	154					193				
116	Б			24 б СДХ	155					194				
117	Б			24 б СДХ	156					195				
118	Б			24 б СДХ	157					196				
119	Б			24 б СДХ	158					197				
120	Б			24 б СДХ	159					198				
121	Б			24 б СДХ	160					199				
122	Б			24 б СДХ	161					200				
123	Б			24 б СДХ	162					201				
124	Б			24 б СДХ	163					202				
125	Б			4 б СДХ	164					203				
126	Б			4 б СДХ	165					204				
127	Б			4 б СДХ	166					205				
128	Б			4 б СДХ	167					206				
129	Б			4 б СДХ	168					207				
130	Б			4 б СДХ	169					208				
131	Б			4 б СДХ	170					209				
132	Б				171					210				
133	Б				172					211				
134	Б				173					212				
135	Б				174					213				
136	Б				175					214				
137	Б				176					215				
138	Б				177					216				
139	Б				178					217				
140	Б				179					218				
141	Б				180					219				
142	Б				181					220				
143	Б				182					221				
144	Б				183					222				

Всього дерев

Інженер м/г  
Інженер м/г  
ст. майстер лісу

Манзюк С.М.  
Степанюк О.Д.  
Чернагевич М.Р.

18. 01 2021р

м/л

Михайчук О.

Михайчук О.



# НУМЕРАЦІЙНА ВІДОМІСТЬ ДЕРЕВ,

призначених для вибіркової санітарної рубки

Житомирська область

Постійний лісокористувач ДП

Лісництво

Квартал

Виділ

Ділянка

Урочище

Площа 112 га

Виділ										Ділянка										Площа 312 га									
d cm	діл	др	діл	др	діл	др	діл	др	діл	др	діл	др	діл	др	діл	др	діл	др	діл	др									
8																													
12		1/2																											
16		1/2																											
20		1/4																											
№ п.п	Порода	D/ см.			Категорія стану	№ п.п	Порода	D/ см.			Категорія стану	№ п.п	Порода	D/ см.			Категорія стану												
		ділові	Напів	дрова				ділові	Напів	дрова				ділові	Напів	дрова													
1	Сі			24	VI сух	36	Сі			36	VI сух	71																	
2	Сі			28	VI сух	37	Сі			28	VI сух	72																	
3	Сі			28	VI сух	38	Сі			24	VI сух	73																	
4	Сі			24	VI сух	39	Сі			24	VI сух	74																	
5	Сі			28	VI сух	40	Сі			24	VI сух	75																	
6	Сі			28	VI сух	41	Сі			24	VI сух	76																	
7	Сі			32	VI сух	42	Сі			28	VI сух	77																	
8	Сі			36	VI сух	43	Сі			28	VI сух	78																	
9	Сі			28	VI сух	44	Сі			24	VI сух	79																	
10	Сі			32	VI сух	45	Сі			28	VI сух	80																	
11	Сі			28	VI сух	46	Сі			28	VI сух	81																	
12	Сі			24	VI сух	47	Сі	28			IV в сух	82																	
13	Сі			24	VI сух	48	Сі			28	VI сух	83																	
14	Сі			28	VI сух	49	Сі	32			IV в сух	84																	
15	Сі			28	VI сух	50	Сі			32	IV в сух	85																	
16	Сі	24			IV в сух	51	Сі			28	VI сух	86																	
17	Сі		36		IV в сух	52	Сі			28	VI сух	87																	
18	Сі			24	VI сух	53	Сі			28	VI сух	88																	
19	Сі			28	VI сух	54	Сі			24	VI сух	89																	
20	Сі			24	VI сух	55	Сі			24	VI сух	90																	
21	Сі			24	VI сух	56	Сі			36	VI сух	91																	
22	Сі			32	VI сух	57	Сі			28	VI сух	92																	
23	Сі			24	VI сух	58	Сі			32	VI сух	93																	
24	Сі			36	VI сух	59	Сі			36	VI сух	94																	
25	Сі			28	VI сух	60	Сі			36	VI сух	95																	
26	Сі			32	VI сух	61	Сі			32	VI сух	96																	
27	Сі			28	VI сух	62	Сі			36	VI сух	97																	
28	Сі			28	VI сух	63	Сі			36	VI сух	98																	
29	Сі			24	VI сух	64	Сі			36	VI сух	99																	
30	Сі			32	VI сух	65	Сі			24	VI сух	100																	
31	Сі			24	VI сух	66	Сі			32	VI сух	101																	
32	Сі			24	VI сух	67	Сі			32	VI сух	102																	
33	Сі			32	VI сух	68	Сі			28	VI сух	103																	
34	Сі			36	VI сух	69	Сі			32	VI сух	104																	
35	Сі			24	VI сух	70	Сі					105																	







# НУМЕРАЦІЙНА ВІДОМІСТЬ ДЕРЕВ,

призначених для вибіркової санітарної рубки

Житомирська область

Постійний лісокористувач ДП «Овруцький СЛГ»

Лісництво

Молошівський с/п

Урочище

Квартал

69

Виділ

19

Ділянка

Площа 9,7 га

d cm	діл	др	діл	др	діл	др	діл	др	діл	др	діл	др	діл	др	діл	др	діл	др	діл	др
8																				
12		3		11																
16		11		12																
20	9	11																		
№ п.п	Порода	D/ см.			Категорія стану	№ п.п	Порода	D/ см.			Категорія стану	№ п.п	Порода	D/ см.			Категорія стану			
		ділові	Напів	дрова				ділові	Напів	дрова				ділові	Напів	дрова				
1	9			28	✓ сух	36						71								
2	9			28	✓ сух	37						72								
3	9	32			✓ сух	38						73								
4	9	24			✓ сух	39						74								
5	9			28	✓ сух	40						75								
6	9			24	✓ сух	41						76								
7	9			28	✓ сух	42						77								
8	9			22	✓ сух	43						78								
9	9			24	✓ сух	44						79								
10	9	32			✓ сух	45						80								
11	9			28	✓ сух	46						81								
12	9			36	✓ сух	47						82								
13	9			36	✓ сух	48						83								
14	9			26	✓ сух	49						84								
15	9	32			✓ сух	50						85								
16	9			44	✓ сух	51						86								
17	9	24			✓ сух	52						87								
18	9			24	✓ сух	53						88								
19	9			32	✓ сух	54						89								
20	9			24	✓ сух	55						90								
21	9			36	✓ сух	56						91								
22	9			32	✓ сух	57						92								
23	9			24	✓ сух	58						93								
24	9			36	✓ сух	59						94								
25	9			44	✓ сух	60						95								
26	9	32			✓ сух	61						96								
27	9	21			✓ сух	62						97								
28	9			36	✓ сух	63						98								
29	9	28			✓ сух	64						99								
30	9			28	✓ сух	65						100								
31	9			28	✓ сух	66						101								
32	9			28	✓ сух	67						102								
33	9	32			✓ сух	68						103								
34	9				✓ сух	69						104								
35	9				✓ сух	70						105								



d cm	д/л	д/р	д/л	д/р	д/л	д/р	д/л	д/р	д/л	д/р	д/л	д/р	д/л	д/р	д/л	д/р	д/л	д/р	д/л	д/р
8																				
12																				
16																				
20																				
№ п.п	Порода	D / см.			Категорія стану	№ п.п	Порода	D / см.			Категорія стану	№ п.п	Порода	D / см.			Категорія стану			
		ділові	Напів	дрова				ділові	Напів	дрова				ділові	Напів	дрова				
106						145						184								
107						146						185								
108						147						186								
109						148						187								
110						149						188								
111						150						189								
112						151						190								
113						152						191								
114						153						192								
115						154						193								
116						155						194								
117						156						195								
118						157						196								
119						158						197								
120						159						198								
121						160						199								
122						161						200								
123						162						201								
124						163						202								
125						164						203								
126						165						204								
127						166						205								
128						167						206								
129						168						207								
130						169						208								
131						170						209								
132						171						210								
133						172						211								
134						173						212								
135						174						213								
136						175						214								
137						176						215								
138						177						216								
139						178						217								
140						179						218								
141						180						219								
142						181						220								
143						182						221								
144						183						222								

Всього дерев 74

17.12.2020 р

Інв. Б.р. n/2  
Інв. n/2  
Інв. n/2

*[Signature]*

Пісчаник Б.П.  
Степанов Д.В.  
Сидоренко О.М.



# НУМЕРАЦІЙНА ВІДОМІСТЬ ДЕРЕВ,

призначених для вибіркової санітарної рубки

Житомирська область

Постійний лісокористувач ДП

Лісництво

Молочівський ліс

Урочище

Квартал

52

Виділ

25

Ділянка

Площа

108 га

Площа 2-го та																				
d cm	діл	др	діл	др	діл	др	діл	др	діл	др	діл	др	діл	др	діл	др	діл	др	діл	др
8		11																		
12		18																		
16	16	30																		
20	15	20																		
№ п.п	Порода	D/см.			Категорія стану	№ п.п	Порода	D/см.			Категорія стану	№ п.п	Порода	D/см.			Категорія стану			
		ділові	Напів	дрова				ділові	Напів	дрова				ділові	Напів	дрова				
1	Сб		24		IV бсх	36	Сб		24		IV бсх	71	Сб	36			IV бсх			
2	Сб		28		IV бсх	37	Сб		24		IV бсх	72	Сб			28	VI ссх			
3	Сб		28		IV бсх	38	Сб		24		IV бсх	73	Сб		28		IV бсх			
4	Сб			24	VI ссх	39	Сб	28			IV бсх	74	Сб	28			IV бсх			
5	Сб		28		IV бсх	40	Сб	32			IV бсх	75	Сб		28		IV бсх			
6	Сб		32		IV бсх	41	Сб			24	VI ссх	76	Сб		32		IV бсх			
7	Сб		28		IV бсх	42	Сб	36			IV бсх	77	Сб		32		IV бсх			
8	Сб		24		IV бсх	43	Сб			32	VI ссх	78	Сб			28	VI ссх			
9	Сб			28	VI ссх	44	Сб	28			IV бсх	79	Сб		24		IV бсх			
10	Сб		24		VI ссх	45	Сб		32		IV бсх	80	Сб	36			IV бсх			
11	Сб		28		VI ссх	46	Сб		24		IV бсх	81	Сб			24	VI ссх			
12	Сб		28		VI ссх	47	Сб		32		IV бсх	82	Сб			24	VI ссх			
13	Сб		24		VI ссх	48	Сб		24		IV бсх	83	Сб			28	VI ссх			
14	Сб	32			IV бсх	49	Сб			24	VI ссх	84	Сб	36			IV бсх			
15	Сб		24		VI ссх	50	Сб			32	VI ссх	85	Сб	40			IV бсх			
16	Сб		28		IV бсх	51	Сб	36			IV бсх	86	Сб		24		IV бсх			
17	Сб	24			IV бсх	52	Сб		24		IV бсх	87	Сб			24	VI ссх			
18	Сб	28			IV бсх	53	Сб	24			IV бсх	88	Сб		32		IV бсх			
19	Сб		32		IV бсх	54	Сб		28		IV бсх	89	Сб			24	VI ссх			
20	Сб			32	VI ссх	55	Сб		24		IV бсх	90	Сб			24	VI ссх			
21	Сб		24		VI ссх	56	Сб		32		IV бсх	91	Сб			32	VI ссх			
22	Сб		24		IV бсх	57	Сб		40		IV бсх	92	Сб			36	VI ссх			
23	Сб		24		IV бсх	58	Сб	32			IV бсх	93	Сб			24	VI ссх			
24	Сб		24		IV бсх	59	Сб			24	VI ссх	94	Сб			36	VI ссх			
25	Сб		24		IV бсх	60	Сб		24		IV бсх	95	Сб	40			IV бсх			
26	Сб		28		IV бсх	61	Сб			28	VI ссх	96	Сб			36	VI ссх			
27	Сб		28		IV бсх	62	Сб	32			IV бсх	97	Сб			24	VI ссх			
28	Сб		28		IV бсх	63	Сб	24			IV бсх	98	Сб	24			IV бсх			
29	Сб		24		IV бсх	64	Сб		32		IV бсх	99	Сб			28	VI ссх			
30	Сб		28		IV бсх	65	Сб		28		IV бсх	100	Сб			24	VI ссх			
31	Сб	28			IV бсх	66	Сб	36			IV бсх	101	Сб	36			IV бсх			
32	Сб	28			IV бсх	67	Сб		32		IV бсх	102	Сб			28	VI ссх			
33	Сб			24	VI ссх	68	Сб			28	VI ссх	103	Сб	28			IV бсх			
34	Сб		32		IV бсх	69	Сб		32		VI ссх	104	Сб			36	IV бсх			
35	Сб	28			IV бсх	70	Сб		32		VI ссх	105	Сб			24				







№ п.п	Порода	D/cm.			Категорія стану	№ п.п	Порода	D/cm.			Категорія стану	№ п.п	Порода	D/cm.			Категорія стану
№ п.п	Порода	ділові	Напів	дрова	Категорія стану	№ п.п	Порода	ділові	Напів	дрова	Категорія стану	№ п.п	Порода	ділові	Напів	дрова	Категорія стану
223	9		11		V' Cuy	266	9	31			V' Cuy	309	9			31	V' Cuy
224	9				V' Cuy	267	9	28			V' Cuy	310	9			29	V' Cuy
225	-			31	V' Cuy	268	9	32			V' Cuy	311	-	24			V' Cuy
226	-			31	V' Cuy	269	9	24			V' Cuy	312	-			18	V' Cuy
227	36				V' Cuy	270	-				V' Cuy	313	-			16	V' Cuy
228				28	V' Cuy	271	-	18			V' Cuy	314	-			36	V' Cuy
229	-			28	V' Cuy	272	-	28			V' Cuy	315	-			28	V' Cuy
230	-			28	V' Cuy	273	-	28			V' Cuy	316	-			32	V' Cuy
231	-			28	V' Cuy	274	-	40			V' Cuy	317	-			29	V' Cuy
232	-			24	V' Cuy	275	-	32			V' Cuy	318	-			40	V' Cuy
233	-			24	V' Cuy	276	-	28			V' Cuy	319	-			24	V' Cuy
234	-			24	V' Cuy	277	-	24			V' Cuy	320	-			28	V' Cuy
235	-			24	V' Cuy	278	-	31			V' Cuy	321	-			28	V' Cuy
236	24				V' Cuy	279	-	28			V' Cuy	322	-			28	V' Cuy
237	24				V' Cuy	280	-	24			V' Cuy	323	-			28	V' Cuy
238	-			24	V' Cuy	281	-	36			V' Cuy	324	-			32	V' Cuy
239	-			31	V' Cuy	282	-	31			V' Cuy	325	-			36	V' Cuy
240	-			28	V' Cuy	283	-	31			V' Cuy	326	-			36	V' Cuy
241	-			28	V' Cuy	284	-	24			V' Cuy	327	-			28	V' Cuy
242	-			28	V' Cuy	285	-	28			V' Cuy	328	-			36	V' Cuy
243	-			31	V' Cuy	286	-	28			V' Cuy	329	-			31	V' Cuy
244	-			31	V' Cuy	287	-	24			V' Cuy	330	-			31	V' Cuy
245	-			31	V' Cuy	288	-	31			V' Cuy	331	-			28	V' Cuy
246	-			28	V' Cuy	289	-	28			V' Cuy	332	-			24	V' Cuy
247	-			31	V' Cuy	290	-	24			V' Cuy	333	-			28	V' Cuy
248	-			31	V' Cuy	291	-	36			V' Cuy	334	-			28	V' Cuy
249	-			40	V' Cuy	292	-	31			V' Cuy	335	-			31	V' Cuy
250	-			36	V' Cuy	293	-	28			V' Cuy	336	-			24	V' Cuy
251	-			34	V' Cuy	294	-	28			V' Cuy	337	-			24	V' Cuy
252	-			40	V' Cuy	295	-	31			V' Cuy	338	-			28	V' Cuy
253	-			28	V' Cuy	296	-	31			V' Cuy	339	-			32	V' Cuy
254	-			28	V' Cuy	297	-	38			V' Cuy	340	-			24	V' Cuy
255	-			24	V' Cuy	298	-	24			V' Cuy	341	-			24	V' Cuy
256	-			28	V' Cuy	299	-	24			V' Cuy	342	-			40	V' Cuy
257	-			28	V' Cuy	300	-	28			V' Cuy	343	-			32	V' Cuy
258	-			24	V' Cuy	301	-	28			V' Cuy	344	-			24	V' Cuy
259	-			40	V' Cuy	302	-	36			V' Cuy	345	-			24	V' Cuy
260	-			40	V' Cuy	303	-	36			V' Cuy	346	-			36	V' Cuy
261	-			28	V' Cuy	304	-	28			V' Cuy	347	-			28	V' Cuy
262	28				V' Cuy	305	-	24			V' Cuy	348	-			24	V' Cuy
263	-			36	V' Cuy	306	-	24			V' Cuy	349	-			28	V' Cuy
264	-			36	V' Cuy	307	-	24			V' Cuy	350	-			28	V' Cuy
265	-			21	V' Cuy	308	-	24			V' Cuy	351	-			40	V' Cuy







№ п.п	Порода	D/см.			Категорія стану	№ п.п	Порода	D/см.			Категорія стану	№ п.п	Порода	D/см.			Категорія стану
		ділові	Напів	дрова				ділові	Напів	дрова				ділові	Напів	дрова	
481	3			24	V I cnyx	524	8	32		V I cnyx	567	9	28			V I cnyx	
482	1			24	V I cnyx	525	9	24		V I cnyx	568	48	28			V I cnyx	
483	1			28	V I cnyx	526	-	24		V I cnyx	569	-	32			V I cnyx	
484	-			32	V I cnyx	527	-	36		V I cnyx	570	-	32			V I cnyx	
485	-			28	V I cnyx	528	-	24		V I cnyx	571	-	32			V I cnyx	
486	-			32	V I cnyx	529	-	24		V I cnyx	572	-	32			V I cnyx	
487	-			32	V I cnyx	530	-	32		V I cnyx	573	-	28			V I cnyx	
488	-			28	V I cnyx	531	-	32		V I cnyx	574	-	32			V I cnyx	
490	-			36	V I cnyx	532	-	28		V I cnyx	575	-	24			V I cnyx	
491	-			24	V I cnyx	533	-	32		V I cnyx	576	-	24			V I cnyx	
492	-			32	V I cnyx	534	-	28		V I cnyx	577	-	28			V I cnyx	
493	-			24	V I cnyx	535	-	32		V I cnyx	578	-	32			V I cnyx	
494	-			28	V I cnyx	536	-	28		V I cnyx	579	-	24			V I cnyx	
495	-			24	V I cnyx	537	-	24		V I cnyx	580	-	40			V I cnyx	
496	-			28	V I cnyx	538	-	28		V I cnyx	581	-	28			V I cnyx	
497	-			32	V I cnyx	539	-	32		V I cnyx	582	-	36			V I cnyx	
498	-			28	V I cnyx	540	-	32		V I cnyx	583	-	24			V I cnyx	
499	-			32	V I cnyx	541	-	32		V I cnyx	584	-				V I cnyx	
500	-			24	V I cnyx	542	-	24		V I cnyx	585	-				V I cnyx	
501	-			28	V I cnyx	543	-	24		V I cnyx	586	-				V I cnyx	
502	-			24	V I cnyx	544	-	24		V I cnyx	587	-				V I cnyx	
503	-			28	V I cnyx	545	-	24		V I cnyx	588	-				V I cnyx	
504	-			32	V I cnyx	546	-	24		V I cnyx	589	-				V I cnyx	
505	-			28	V I cnyx	547	-	24		V I cnyx	590	-				V I cnyx	
506	-			24	V I cnyx	548	-	28		V I cnyx	591	-				V I cnyx	
507	-			24	V I cnyx	549	-	36		V I cnyx	592	-				V I cnyx	
508	-			28	V I cnyx	550	-	28		V I cnyx	593	-				V I cnyx	
509	-			28	V I cnyx	551	-	40		V I cnyx	594	-				V I cnyx	
510	-			28	V I cnyx	552	-	36		V I cnyx	595	-				V I cnyx	
511	-			28	V I cnyx	553	-	32		V I cnyx	596	-				V I cnyx	
512	-	36			V I cnyx	554	-	24		V I cnyx	597	-				V I cnyx	
513	-	28			V I cnyx	555	-	24		V I cnyx	598	-				V I cnyx	
514	-			32	V I cnyx	556	-	28		V I cnyx	599	-				V I cnyx	
515	-			32	V I cnyx	557	-	28		V I cnyx	600	-				V I cnyx	
516	-			40	V I cnyx	558	-	28		V I cnyx	601	-				V I cnyx	
517	-			24	V I cnyx	559	-	24		V I cnyx	602	-				V I cnyx	
518	-			24	V I cnyx	560	-	24		V I cnyx	603	-				V I cnyx	
519	-			32	-	561	-	28		V I cnyx	604	-				V I cnyx	
520	-			24	V I cnyx	562	-	24		V I cnyx	605	-				V I cnyx	
521	-			24	V I cnyx	563	-	28		V I cnyx	606	-				V I cnyx	
522	-			28	V I cnyx	564	-	28		V I cnyx	607	-				V I cnyx	
523	-			28	V I cnyx	565	-	28		V I cnyx	608	-				V I cnyx	
				28	V I cnyx	566	-	28		V I cnyx	609	-				V I cnyx	







# НУМЕРАЦІЙНА ВІДОМІСТЬ ДЕРЕВ,

призначених для вибіркової санітарної рубки

Житомирська область

Постійний лісокористувач ДП

Лісництво Молодечинський

Урочище

Квартал

Виділ

Ділянка

Площа 18 га

Квартал				Виділ				Ділянка				Площа				га				
d cm	Сосна		Біла																	
	діл	др	діл	др	діл	др	діл	др	діл	др	діл	др	діл	др	діл	др	діл	др	діл	др
8		11																		
12		11																		
16		15																		
20	18	22		11																
№ п.п	Порода	D/см.			Категорія стану	№ п.п	Порода	D/см.			Категорія стану	№ п.п	Порода	D/см.			Категорія стану			
		ділові	Напів	дрова				ділові	Напів	дрова				ділові	Напів	дрова				
1	Б		34		IV бсх	36	Б			28	VI ссх	71	Б			24	VI ссх			
2	Б		32		IV бсх	37	Б	28			IV бсх	72	Б		24		IV бсх			
3	Б		36		IV бсх	38	Б			28	VI ссх	73	Б		28		IV бсх			
4	Б			28	VI ссх	39	Б			24	VI ссх	74	Б	40			IV бсх			
5	Б		32		VI ссх	40	Б			28	VI ссх	75	Б		32		IV бсх			
6	Б			28	VI ссх	41	Б				IV бсх	76	Б			32	VI ссх			
7	Б		32		IV бсх	42	Б		24		IV бсх	77	Б	32			IV бсх			
8	Б		28		IV бсх	43	Б			28	VI ссх	78	Б			28	VI ссх			
9	Б		28		IV бсх	44	Б	32			IV бсх	79	Б			36	VI ссх			
10	Б		32		VI ссх	45	Б			24	VI ссх	80	Б		40		IV бсх			
11	Б		36		VI ссх	46	Б			32	VI ссх	81	Б		32		IV бсх			
12	Б		34		VI ссх	47	Б		24		IV бсх	82	Б			36	VI ссх			
13	Б		24		VI ссх	48	Б			24	VI ссх	83	Б			36	VI ссх			
14	Б		24		VI ссх	49	Б			24	VI ссх	84	Б		32		VI ссх			
15	Б		28		VI ссх	50	Б	32			IV бсх	85	Б		32		VI ссх			
16	Б		24		VI ссх	51	Б	32			IV бсх	86	Б		44		VI ссх			
17	Б		28		VI ссх	52	Б	32			IV бсх	87	Б			28	VI ссх			
18	Б		28		VI ссх	53	Б		24		IV бсх	88	Б			32	VI ссх			
19	Б		24		VI ссх	54	Б	24			IV бсх	89	Б		44		VI ссх			
20	Б		32		VI ссх	55	Б		24		IV бсх	90	Б	32			IV бсх			
21	Б		28		VI ссх	56	Б			24	VI ссх	91	Б		32		IV бсх			
22	Б		28		VI ссх	57	Б		40		IV бсх	92	Б		32		IV бсх			
23	Б		28		VI ссх	58	Б			28	VI ссх	93	Б		32		IV бсх			
24	Б		28		VI ссх	59	Б	24			IV бсх	94	Б		32		IV бсх			
25	Б	32			IV бсх	60	Б		32		IV бсх	95	Б		24		IV бсх			
26	Б		28		IV бсх	61	Б		32		IV бсх	96	Б	32			IV бсх			
27	Б		28		IV бсх	62	Б	28			IV бсх	97	Б		36		IV бсх			
28	Б		24		VI ссх	63	Б	32			IV бсх	98	Б		38		IV бсх			
29	Б	24			IV бсх	64	Б	24			IV бсх	99	Б	40			IV бсх			
30	Б		28		VI ссх	65	Б	32			IV бсх	100	Б	38			IV бсх			
31	Б		28		IV бсх	66	Б		28		IV бсх	101	Б		32		IV бсх			
32	Б		28		VI бсх	67	Б		28		VI ссх	102	Б		24		VI ссх			
33	Б		24		VI бсх	68	Б		32		VI ссх	103	Б		24		IV бсх			
34	Б		24		IV бсх	69	Б		32		IV бсх	104	Б		28		IV бсх			
35	Б		24		VI бсх	70	Б		36		IV бсх	105	Б		24		VI ссх			







# НУМЕРАЦІЙНА ВІДОМІСТЬ ДЕРЕВ,

призначених для вибіркової санітарної рубки

Житомирська область

Постійний лісокористувач ДП «

Лісництво

Метелів: не є

Урочище

Квартал

52

Виділ

26

Ділянка

Площа

25

га

d cm	Белі																			
	діл	др	діл	др	діл	др	діл	др	діл	др	діл	др	діл	др	діл	др	діл	др	діл	др
8																				
12		1/2																		
16		1/4																		
20		1/8																		
№ п.п	Порода	(24) D/ см.			Категорія стану	№ п.п	Порода	D/ см.			Категорія стану	№ п.п	Порода	D/ см.			Категорія стану			
		ділові	Напів	дрова				ділові	Напів	дрова				ділові	Напів	дрова				
1	Б			28	VI сук	36						71								
2	Б			36	VI сук	37						72								
3	-			32	VI сук	38						73								
4	-			24	VI сук	39						74								
5	-			24	VI сук	40						75								
6	-			28	VI сук	41						76								
7	-			28	VI сук	42						77								
8						43						78								
9						44						79								
10						45						80								
11						46						81								
12						47						82								
13						48						83								
14						49						84								
15						50						85								
16						51						86								
17						52						87								
18						53						88								
19						54						89								
20						55						90								
21						56						91								
22						57						92								
23						58						93								
24						59						94								
25						60						95								
26						61						96								
27						62						97								
28						63						98								
29						64						99								
30						65						100								
31						66						101								
32						67						102								
33						68						103								
34						69						104								
35						70						105								



d cm	dл	др	dл	др	dл	др	dл	др	dл	др	dл	др	dл	др	dл	др	dл	др	dл	др	dл	др	dл	др	dл	др	dл	др
8																												
12																												
15																												
20																												
№ п.п	Порода	D / cm.			Категорія стану	№ п.п	Порода	D / cm.			Категорія стану	№ п.п	Порода	D / cm.			Категорія стану											
		ділові	Напів	дрова				ділові	Напів	дрова				ділові	Напів	дрова												
106					145						184																	
107					146						185																	
108					147						186																	
109					148						187																	
110					149						188																	
111					150						189																	
112					151						190																	
113					152						191																	
114					153						192																	
115					154						193																	
116					155						194																	
117					156						195																	
118					157						196																	
119					158						197																	
120					159						198																	
121					160						199																	
122					161						200																	
123					162						201																	
124					163						202																	
125					164						203																	
126					165						204																	
127					166						205																	
128					167						206																	
129					168						207																	
130					169						208																	
131					170						209																	
132					171						210																	
133					172						211																	
134					173						212																	
135					174						213																	
136					175						214																	
137					176						215																	
138					177						216																	
139					178						217																	
140					179						218																	
141					180						219																	
142					181						220																	
143					182						221																	
144					183						222																	

Всього дерев

31

квал. б/г н/г

квал. б/г н/г

квал. б/г н/г

18.12.2020

*[Signature]*

Підпис Б.А. Савчук




призначених для вибіркової санітарної рубки

Постійний лісокористувач ДП «Новоград-Волинське ДЛМГ»

Урочище

131121.7 43 Д.С.М.М.

Площа 1,0 га

№ п.п	Порода	D/ см.			Категорія стану	№ п.п	Порода	D/ см.			Категорія стану	№ п.п	Порода	D/ см.			Категорія стану
		ділові	Напів	дрова				ділові	Напів	дрова				ділові	Напів	дрова	
1	C <sub>2</sub>			24	6 сух	36	C <sub>2</sub>			28	6 сух	71					
2	C <sub>2</sub>			32	6 сух	37	C <sub>2</sub>	32			4 вилх	72					
3	C <sub>2</sub>			28	6 сух	38	C <sub>2</sub>		28		4 вилх	73					
4	C <sub>2</sub>			24	6 сух	39	C <sub>2</sub>	32			4 вилх	74					
5	C <sub>2</sub>			32	6 сух	40	C <sub>2</sub>			32	6 сух	75					
6	C <sub>2</sub>			28	6 сух	41	C <sub>2</sub>			24	6 сух	76					
7	C <sub>2</sub>			32	6 сух	42	C <sub>2</sub>	28			4 вилх	77					
8	C <sub>2</sub>			36	6 сух	43	C <sub>2</sub>			24	4 вилх	78					
9	C <sub>2</sub>			28	6 сух	44	C <sub>2</sub>	24			4 вилх	79					
10	C <sub>2</sub>	36			4 вилх	45						80					
11	C <sub>2</sub>			36	6 сух	46							81				
12	C <sub>2</sub>			24	6 сух	47							82				
13	C <sub>2</sub>			24	6 сух	48							83				
14	C <sub>2</sub>	28			4 вилх	49							84				
15	C <sub>2</sub>	28			4 вилх	50							85				
16	C <sub>2</sub>			32	6 сух	51							86				
17	C <sub>2</sub>			32	4 вилх	52							87				
18	C <sub>2</sub>			28	6 сух	53							88				
19	C <sub>2</sub>			28	6 сух	54							89				
20	C <sub>2</sub>			24	6 сух	55						90					
21	C <sub>2</sub>			24	6 сух	56						91					
22	C <sub>2</sub>			28	4 вилх	57						92					
23	C <sub>2</sub>			28	6 сух	58						93					
24	C <sub>2</sub>			24	6 сух	59						94					
25	C <sub>2</sub>	32			4 вилх	60						95					
26	C <sub>2</sub>		24		4 вилх	61						96					
27	C <sub>2</sub>			28	6 сух	62						97					
28	C <sub>2</sub>	24			4 вилх	63						98					
29	C <sub>2</sub>	28			4 вилх	64						99					
30	C <sub>2</sub>		22		4 вилх	65						100					
31	C <sub>2</sub>	24			4 вилх	66						101					
32	C <sub>2</sub>	24			4 вилх	67						102					
33	C <sub>2</sub>	24			4 вилх	68						103					
34	C <sub>2</sub>			24	6 сух	69						104					
35	C <sub>2</sub>	24			4 вилх	70						105					



d cm	дрова		дрова	д/л	д/л	д/л	д/л	д/л	д/л	д/л	д/л	д/л	д/л	д/л	д/л	д/л	д/л	д/л	д/л	д/л	д/л	д/л	д/л	д/л	д/л	д/л	д/л	д/л	д/л	д/л	д/л	д/л	д/л	д/л	д/л	д/л	д/л	д/л	д/л	д/л	д/л	д/л	д/л	д/л	д/л	д/л	д/л	д/л	д/л	д/л	д/л	д/л	д/л	д/л	д/л	д/л	д/л	д/л	д/л	д/л	д/л	д/л	д/л	д/л	д/л	д/л	д/л	д/л	д/л	д/л	д/л	д/л	д/л	д/л	д/л	д/л	д/л	д/л	д/л	д/л	д/л	д/л	д/л	д/л	д/л	д/л	д/л	д/л	д/л	д/л	д/л	д/л	д/л	д/л	д/л	д/л	д/л	д/л	д/л	д/л	д/л	д/л	д/л	д/л	д/л	д/л	д/л	д/л	д/л	д/л	д/л	д/л	д/л	д/л	д/л	д/л	д/л	д/л	д/л	д/л	д/л	д/л	д/л	д/л	д/л	д/л	д/л	д/л	д/л	д/л	д/л	д/л	д/л	д/л	д/л	д/л	д/л	д/л	д/л	д/л	д/л	д/л	д/л	д/л	д/л	д/л	д/л	д/л	д/л	д/л	д/л	д/л	д/л	д/л	д/л	д/л	д/л	д/л	д/л	д/л	д/л	д/л	д/л	д/л	д/л	д/л	д/л	д/л	д/л	д/л	д/л	д/л	д/л	д/л	д/л	д/л	д/л	д/л	д/л	д/л	д/л	д/л	д/л	д/л	д/л	д/л	д/л	д/л	д/л	д/л	д/л	д/л	д/л	д/л	д/л	д/л	д/л	д/л	д/л	д/л	д/л	д/л	д/л	д/л	д/л	д/л	д/л	д/л	д/л	д/л	д/л	д/л	д/л	д/л	д/л	д/л	д/л	д/л	д/л	д/л	д/л	д/л	д/л	д/л	д/л	д/л	д/л	д/л	д/л	д/л	д/л	д/л	д/л	д/л	д/л	д/л	д/л	д/л	д/л	д/л	д/л	д/л	д/л	д/л	д/л	д/л	д/л	д/л	д/л	д/л	д/л	д/л	д/л	д/л	д/л	д/л	д/л	д/л	д/л	д/л	д/л	д/л	д/л	д/л	д/л	д/л	д/л	д/л	д/л	д/л	д/л	д/л	д/л	д/л	д/л	д/л	д/л	д/л	д/л	д/л	д/л	д/л	д/л	д/л	д/л	д/л	д/л	д/л	д/л	д/л	д/л	д/л	д/л	д/л	д/л	д/л	д/л	д/л	д/л	д/л	д/л	д/л	д/л	д/л	д/л	д/л	д/л	д/л	д/л	д/л	д/л	д/л	д/л	д/л	д/л	д/л	д/л	д/л	д/л	д/л	д/л	д/л	д/л	д/л	д/л	д/л	д/л	д/л	д/л	д/л	д/л	д/л	д/л	д/л	д/л	д/л	д/л	д/л	д/л	д/л	д/л	д/л	д/л	д/л	д/л	д/л	д/л	д/л	д/л	д/л	д/л	д/л	д/л	д/л	д/л	д/л	д/л	д/л	д/л	д/л	д/л	д/л	д/л	д/л	д/л	д/л	д/л	д/л	д/л	д/л	д/л	д/л	д/л	д/л	д/л	д/л	д/л	д/л	д/л	д/л	д/л	д/л	д/л	д/л	д/л	д/л	д/л	д/л	д/л	д/л	д/л	д/л	д/л	д/л	д/л	д/л	д/л	д/л	д/л	д/л	д/л	д/л	д/л	д/л	д/л	д/л	д/л	д/л	д/л	д/л	д/л	д/л	д/л	д/л	д/л	д/л	д/л	д/л	д/л	д/л	д/л	д/л	д/л	д/л	д/л	д/л	д/л	д/л	д/л	д/л	д/л	д/л	д/л	д/л	д/л	д/л	д/л	д/л	д/л	д/л	д/л	д/л	д/л	д/л	д/л	д/л	д/л	д/л	д/л	д/л	д/л	д/л	д/л	д/л	д/л	д/л	д/л	д/л	д/л	д/л	д/л	д/л	д/л	д/л	д/л	д/л	д/л	д/л	д/л	д/л	д/л	д/л	д/л	д/л	д/л	д/л	д/л	д/л	д/л	д/л	д/л	д/л	д/л	д/л	д/л	д/л	д/л	д/л	д/л	д/л	д/л	д/л	д/л	д/л	д/л	д/л	д/л	д/л	д/л	д/л	д/л	д/л	д/л	д/л	д/л	д/л	д/л	д/л	д/л	д/л	д/л	д/л	д/л	д/л	д/л	д/л	д/л	д/л	д/л
------	-------	--	-------	-----	-----	-----	-----	-----	-----	-----	-----	-----	-----	-----	-----	-----	-----	-----	-----	-----	-----	-----	-----	-----	-----	-----	-----	-----	-----	-----	-----	-----	-----	-----	-----	-----	-----	-----	-----	-----	-----	-----	-----	-----	-----	-----	-----	-----	-----	-----	-----	-----	-----	-----	-----	-----	-----	-----	-----	-----	-----	-----	-----	-----	-----	-----	-----	-----	-----	-----	-----	-----	-----	-----	-----	-----	-----	-----	-----	-----	-----	-----	-----	-----	-----	-----	-----	-----	-----	-----	-----	-----	-----	-----	-----	-----	-----	-----	-----	-----	-----	-----	-----	-----	-----	-----	-----	-----	-----	-----	-----	-----	-----	-----	-----	-----	-----	-----	-----	-----	-----	-----	-----	-----	-----	-----	-----	-----	-----	-----	-----	-----	-----	-----	-----	-----	-----	-----	-----	-----	-----	-----	-----	-----	-----	-----	-----	-----	-----	-----	-----	-----	-----	-----	-----	-----	-----	-----	-----	-----	-----	-----	-----	-----	-----	-----	-----	-----	-----	-----	-----	-----	-----	-----	-----	-----	-----	-----	-----	-----	-----	-----	-----	-----	-----	-----	-----	-----	-----	-----	-----	-----	-----	-----	-----	-----	-----	-----	-----	-----	-----	-----	-----	-----	-----	-----	-----	-----	-----	-----	-----	-----	-----	-----	-----	-----	-----	-----	-----	-----	-----	-----	-----	-----	-----	-----	-----	-----	-----	-----	-----	-----	-----	-----	-----	-----	-----	-----	-----	-----	-----	-----	-----	-----	-----	-----	-----	-----	-----	-----	-----	-----	-----	-----	-----	-----	-----	-----	-----	-----	-----	-----	-----	-----	-----	-----	-----	-----	-----	-----	-----	-----	-----	-----	-----	-----	-----	-----	-----	-----	-----	-----	-----	-----	-----	-----	-----	-----	-----	-----	-----	-----	-----	-----	-----	-----	-----	-----	-----	-----	-----	-----	-----	-----	-----	-----	-----	-----	-----	-----	-----	-----	-----	-----	-----	-----	-----	-----	-----	-----	-----	-----	-----	-----	-----	-----	-----	-----	-----	-----	-----	-----	-----	-----	-----	-----	-----	-----	-----	-----	-----	-----	-----	-----	-----	-----	-----	-----	-----	-----	-----	-----	-----	-----	-----	-----	-----	-----	-----	-----	-----	-----	-----	-----	-----	-----	-----	-----	-----	-----	-----	-----	-----	-----	-----	-----	-----	-----	-----	-----	-----	-----	-----	-----	-----	-----	-----	-----	-----	-----	-----	-----	-----	-----	-----	-----	-----	-----	-----	-----	-----	-----	-----	-----	-----	-----	-----	-----	-----	-----	-----	-----	-----	-----	-----	-----	-----	-----	-----	-----	-----	-----	-----	-----	-----	-----	-----	-----	-----	-----	-----	-----	-----	-----	-----	-----	-----	-----	-----	-----	-----	-----	-----	-----	-----	-----	-----	-----	-----	-----	-----	-----	-----	-----	-----	-----	-----	-----	-----	-----	-----	-----	-----	-----	-----	-----	-----	-----	-----	-----	-----	-----	-----	-----	-----	-----	-----	-----	-----	-----	-----	-----	-----	-----	-----	-----	-----	-----	-----	-----	-----	-----	-----	-----	-----	-----	-----	-----	-----	-----	-----	-----	-----	-----	-----	-----	-----	-----	-----	-----	-----	-----	-----	-----	-----	-----	-----	-----	-----

Всього дерев 109/ (але 94 б'єтні)

інженер Л/Г

інженер Л/Г

ст. майстер лісу

Манзюк С.М.

Степанюк О.Д.

Чернаевич М.Р.

3.12.2020



# НУМЕРАЦІЙНА ВІДОМІСТЬ ДЕРЕВ,

призначених для вибіркової санітарної рубки

Житомирська область

Постійний лісокористувач ДП «Новоград-Волинське ДЛМГ»

Лісництво Можирівський с/к

Урочище \_\_\_\_\_

Квартал 47

Виділ 17

Ділянка \_\_\_\_\_

Площа 0,4 га

№ п.п.	ділова	дрова	діл	др	діл	др	діл	др	діл	др	діл	др
8												
12												
16												
20												

№ п.п.	Порода	D/см.			Категорія стану	№ п.п.	Порода	D/см.			Категорія стану	№ п.п.	Порода	D/см.			Категорія стану
		ділові	Напів	дрова				ділові	Напів	дрова				ділові	Напів	дрова	
1	C <sub>3</sub>	32			4 вих	36	C <sub>3</sub>	24			4 вих	71					
2	C <sub>3</sub>			36	6 суч	37						72					
3	C <sub>3</sub>	36			4 вих	38						73					
4	C <sub>3</sub>	24			4 вих	39						74					
5	C <sub>3</sub>	40			4 вих	40						75					
6	C <sub>3</sub>	48			4 вих	41						76					
7	C <sub>3</sub>	36			4 вих	42						77					
8	C <sub>3</sub>	36			4 вих	43						78					
9	C <sub>3</sub>	32			4 вих	44						79					
10	C		24		5 суч	45						80					
11	C <sub>3</sub>		24		4 вих	46						81					
12	C <sub>3</sub>	36			4 вих	47						82					
13	C <sub>3</sub>	36			4 вих	48						83					
14	C <sub>3</sub>	44			4 вих	49						84					
15	C <sub>3</sub>	40			4 вих	50						85					
16	C	24			4 вих	51						86					
17	C <sub>3</sub>	32			4 вих	52						87					
18	C <sub>3</sub>			24	6 суч	53						88					
19	C <sub>3</sub>	24			4 вих	54						89					
20	C	32			4 вих	55						90					
21	C	32			4 вих	56						91					
22	C	24			4 вих	57						92					
23	C <sub>3</sub>	32			4 вих	58						93					
24	C	28			4 вих	59						94					
25	C	28			4 вих	60						95					
26	C	32			4 вих	61						96					
27	C <sub>3</sub>	28			4 вих	62						97					
28	C <sub>3</sub>	28			4 вих	63						98					
29	C <sub>3</sub>	40			4 вих	64						99					
30	C	24			4 вих	65						100					
31	C	32			4 вих	66						101					
32	C	24			4 вих	67						102					
33	C	28			4 вих	68						103					
34	C	32			4 вих	69						104					
35	C	28			4 вих	70						105					



d cm	ділова			дрова			д/л	д/р	д/л	д/р	д/л	д/р					
8																	
12																	
16																	
20																	
№ п.п	Порода	D / см.			Категорія стану	№ п.п	Порода	D / см.			Категорія стану	№ п.п	Порода	D / см.			Категорія стану
		ділові	Напів	дрова				ділові	Напів	дрова				ділові	Напів	дрова	
106						145						184					
107						146						185					
108						147						186					
109						148						187					
110						149						188					
111						150						189					
112						151						190					
113						152						191					
114						153						192					
115						154						193					
116						155						194					
117						156						195					
118						157						196					
119						158						197					
120						159						198					
121						160						199					
122						161						200					
123						162						201					
124						163						202					
125						164						203					
126						165						204					
127						166						205					
128						167						206					
129						168						207					
130						169						208					
131						170						209					
132						171						210					
133						172						211					
134						173						212					
135						174						213					
136						175						214					
137						176						215					
138						177						216					
139						178						217					
140						179						218					
141						180						219					
142						181						220					
143						182						221					
144						183						222					

Всього дерев

54 / неможливо виміряти

інженер л/г

інженер л/г

ст. майстер лісу

Манзюк С.М.

Степанюк О.Д.

Чернакевич М.Р

3.12. 2020р



# НУМЕРАЦІЙНА ВІДОМІСТЬ ДЕРЕВ, призначених для вибіркової санітарної рубки

Житомирська область

Постійний лісокористувач ДП «Новоград-Волинське ДЛМГ»

Лісництво Молодечинське

Урочище

Квартал 46

Виділ 20

Ділянка

Площа 0,5 га

№ п.п.	ділова	дрова	діл	др	діл	др	діл	др	діл	др	діл	др
8												
12												
16												
20												

№ п.п.	Порода	D/см.			Категорія стану	№ п.п.	Порода	D/см.			Категорія стану	№ п.п.	Порода	D/см.			Категорія стану
		ділові	Напів	дрова				ділові	Напів	дрова				ділові	Напів	дрова	
1	C <sub>3</sub>			28	6 сух	36	C <sub>3</sub>			28	6 сух	71	C <sub>3</sub>	28			4 вилх
2	C <sub>3</sub>	28			4 вилх	37	C <sub>3</sub>			24	6 сух	72	C <sub>3</sub>			36	6 сух
3	C <sub>3</sub>			32	6 сух	38	C <sub>3</sub>	24			4 вилх	73	C <sub>3</sub>			24	6 сух
4	C <sub>3</sub>			32	6 сух	39	C <sub>3</sub>	40			4 вилх	74	C <sub>3</sub>	24			4 вилх
5	C <sub>3</sub>			32	6 сух	40	C <sub>3</sub>	32			4 вилх	75	C <sub>3</sub>	24			4 вилх
6	C <sub>3</sub>			24	6 сух	41	C <sub>3</sub>			28	6 сух	76	C <sub>3</sub>			32	6 сух
7	C <sub>3</sub>	24			4 вилх	42	C <sub>3</sub>			28	6 сух	77	C <sub>3</sub>			28	6 сух
8	C <sub>3</sub>		24		5 сух	43	C <sub>3</sub>	28			4 вилх	78	C <sub>3</sub>			44	6 сух
9	C <sub>3</sub>		40		4 вилх	44	C <sub>3</sub>		28		4 вилх	79	C <sub>3</sub>			32	6 сух
10	C <sub>3</sub>	28			4 вилх	45	C <sub>3</sub>	28			4 вилх	80	C <sub>3</sub>			28	6 сух
11	C <sub>3</sub>	32			4 вилх	46	C <sub>3</sub>	24			4 вилх	81	C <sub>3</sub>			32	6 сух
12	C <sub>3</sub>	48			4 вилх	47	C <sub>3</sub>	28			4 вилх	82	C <sub>3</sub>			48	6 сух
13	C <sub>3</sub>		36		4 вилх	48	C <sub>3</sub>			32	6 сух	83	C <sub>3</sub>			32	6 сух
14	C <sub>3</sub>			28	6 сух	49	C <sub>3</sub>			24	6 сух	84	C <sub>3</sub>			32	6 сух
15	C <sub>3</sub>			24	6 сух	50	C <sub>3</sub>			24	6 сух	85	C <sub>3</sub>			36	6 сух
16	C <sub>3</sub>		28		4 вилх	51	C <sub>3</sub>			36	6 сух	86	C <sub>3</sub>			36	6 сух
17	C <sub>3</sub>	24			4 вилх	52	C <sub>3</sub>			24	6 сух	87	C <sub>3</sub>			44	6 сух
18	C <sub>3</sub>			28	6 сух	53	C <sub>3</sub>			28	6 сух	88					
19	C <sub>3</sub>	40			4 вилх	54	C <sub>3</sub>			36	6 сух	89					
20	C <sub>3</sub>			28	6 сух	55	C <sub>3</sub>	24			4 вилх	90					
21	C <sub>3</sub>	44			4 вилх	56	C <sub>3</sub>			28	6 сух	91					
22	C <sub>3</sub>	28			4 вилх	57	C <sub>3</sub>			32	4 вилх	92					
23	C <sub>3</sub>	24			4 вилх	58	C <sub>3</sub>			24	6 сух	93					
24	C <sub>3</sub>	44			4 вилх	59	C <sub>3</sub>			40	6 сух	94					
25	C <sub>3</sub>	40			4 вилх	60	C <sub>3</sub>			24	6 сух	95					
26	C <sub>3</sub>	24			4 вилх	61	C <sub>3</sub>			32	6 сух	96					
27	C <sub>3</sub>			32	6 сух	62	C <sub>3</sub>			24	6 сух	97					
28	C <sub>3</sub>	24			4 вилх	63	C <sub>3</sub>			24	6 сух	98					
29	C <sub>3</sub>			24	6 сух	64	C <sub>3</sub>	24			4 вилх	99					
30	C <sub>3</sub>			32	6 сух	65	C <sub>3</sub>			32	6 сух	100					
31	C <sub>3</sub>			24	6 сух	66	C <sub>3</sub>			32	6 сух	101					
32	C <sub>3</sub>			32	6 сух	67	C <sub>3</sub>			44	6 сух	102					
33	C <sub>3</sub>			32	6 сух	68	C <sub>3</sub>			24	6 сух	103					
34	C <sub>3</sub>			24	6 сух	69	C <sub>3</sub>	28			4 вилх	104					
35	C <sub>3</sub>			24	6 сух	70	C <sub>3</sub>	24			4 вилх	105					



d cm	Ділова		Дрова		Діл	Др	Діл	Др	Діл	Др	
	№ п.п	Порода	Д/см.	Категорія стану							№ п.п
8											
12											
16											
20											
№ п.п	Порода	Д/см.	Категорія стану	№ п.п	Порода	Д/см.	Категорія стану	№ п.п	Порода	Д/см.	Категорія стану
106				145				184			
107				146				185			
108				147				186			
109				148				187			
110				149				188			
111				150				189			
112				151				190			
113				152				191			
114				153				192			
115				154				193			
116				155				194			
117				156				195			
118				157				196			
119				158				197			
120				159				198			
121				160				199			
122				161				200			
123				162				201			
124				163				202			
125				164				203			
126				165				204			
127				166				205			
128				167				206			
129				168				207			
130				169				208			
131				170				209			
132				171				210			
133				172				211			
134				173				212			
135				174				213			
136				175				214			
137				176				215			
138				177				216			
139				178				217			
140				179				218			
141				180				219			
142				181				220			
143				182				221			
144				183				222			

Всього дерев

114

Всього конусів (всього)

114

інженер д/г

інженер д/г

ст. майстер лісу

Манюк С.М.

Степанюк О.Д.

Чернатевич М.Р.

3.12.

2028

*[Signature]*



# НУМЕРАЦІЙНА ВІДОМІСТЬ ДЕРЕВ,

призначених для вибіркової санітарної рубки

Житомирська область

Постійний лісокористувач ДП «Новоград-Волинське ДЛМГ»

Лісництво Н-Волинське

Урочище \_\_\_\_\_

Квартал 11

Виділ 3

Ділянка \_\_\_\_\_

Площа 0,4 га

1 cm	Бг	Бп	Вуо																	
	діл	др	діл	др	діл	др	діл	др	діл	др	діл	др	діл	др	діл	др	діл	др	діл	др
8						1/5														
12		1/1				1/2														
16		1/5																		
20	1/2	1/2				1/1														

№ п.п	Порода	D/ см.			Категорія стану	№ п.п	Порода	D/ см.			Категорія стану	№ п.п	Порода	D/ см.			Категорія стану
		ділові	Напів	дрова				ділові	Напів	дрова				ділові	Напів	дрова	
1	Б		32		4 - порізане	36						71					
2	Б			32	6 - "	37						72					
3	Б			28	6 - "	38						73					
4	Б	28			4 - сире	39						74					
5	Б			32	6 - порізане	40						75					
6	Б	32			4 - "	41						76					
7	Б	28			4 - "	42						77					
8	Б	32			4 - "	43						78					
9	Б	28			4 - "	44						79					
10	Б		24		5 - "	45						80					
11						46						81					
12						47						82					
13						48						83					
14						49						84					
15						50						85					
16						51						86					
17						52						87					
18						53						88					
19						54						89					
20						55						90					
21						56						91					
22						57						92					
23						58						93					
24						59						94					
25						60						95					
26						61						96					
27						62						97					
28						63						98					
29						64						99					
30						65						100					
31						66						101					
32						67						102					
33						68						103					
34						69						104					
35						70						105					







# НУМЕРАЦІЙНА ВІДОМІСТЬ ДЕРЕВ,

призначених для вибіркової санітарної рубки

Житомирська область

Постійний лісокористувач ДП «Новоград-Волинське ДЛМГ»

Лісництво

Нов-Волинське

Урочище

Квартал

12

Виділ

8

Ділянка

Площа 110 га

d cm	дрова										діл	др	діл	др	діл	др	діл	др
8																		
12																		
16																		
20																		
№ п.п	Порода	D/ см.			Категорія стану	№ п.п	Порода	D/ см.			Категорія стану	№ п.п	Порода	D/ см.			Категорія стану	
		ділові	Напів	дрова				ділові	Напів	дрова				ділові	Напів	дрова		
1	С			28	6 бер. верб.	36	С			24	6 бер. верб.	71	С			28	6 бер. верб.	
2	С			36	6 —	37	С			28	6 —	72	С			24	6 —	
3	С			36	6 —	38	С			32	6 —	73	С	28		40	6 —	
4	С			28	6 —	39	С			28	6 —	74	С			24	6 —	
5	С			28	6 —	40	С			28	6 —	75	С	36		40	6 —	
6	С			32	6 —	41	С			24	6 —	76	С	24		40	6 —	
7	С			28	6 —	42	С			36	6 —	77	С	24		40	6 —	
8	С			32	6 —	43	С	32		40	6 —	78	С		32	40	6 —	
9	С			44	6 —	44	С			40	6 —	79	С	44		40	6 —	
10	С			24	6 бер. верб.	45	С			24	6 —	80	С	28		40	6 —	
11	С			32	6 —	46	С			32	6 —	81	С	40		40	6 —	
12	С			24	6 —	47	С			28	6 бер. верб.	82	С	36		40	6 —	
13	С			24	6 —	48	С	24		40	6 —	83						
14	С			40	6 —	49	С			28	6 —	84						
15	С			24	6 —	50	С	24		40	6 —	85						
16	С			36	6 —	51	С	24		40	6 —	86						
17	С			28	6 —	52	С		24	40	6 —	87						
18	С			28	6 —	53	С	36		40	6 —	88						
19	С			24	6 —	54	С	32		40	6 —	89						
20	С			28	6 —	55	С			24	6 —	90						
21	С			24	6 —	56	С	32		40	6 —	91						
22	С			32	6 —	57	С	28		40	6 —	92						
23	С			28	6 —	58	С			24	6 —	93						
24	С			48	6 —	59	С			22	6 —	94						
25	С			32	6 бер. верб.	60	С			48	6 —	95						
26	С			32	6 —	61	С			28	6 —	96						
27	С			24	6 —	62	С			36	6 —	97						
28	С			24	6 —	63	С			28	6 —	98						
29	С			36	6 —	64	С			28	6 —	99						
30	С			24	6 —	65	С			32	6 —	100						
31	С	24		4 сиров.	66	С				28	6 —	101						
32	С			32	6 сиров.	67	С			26	6 —	102						
33	С	36		4 бер. верб.	68	С				24	6 —	103						
34	С	36		4 —	69	С				22	6 —	104						
35	С			28	6 —	70	С			28	6 —	105						



d cm	Ділова		Дрова		д/л	д/р	д/л	д/р	д/л	д/р				
	Ділова	Дрова	д/л	д/р										
8														
12														
16														
20														
№ п.п	Порода	D / cm.		Категорія стану	№ п.п	Порода	D / cm.		Категорія стану	№ п.п	Порода	D / cm.		Категорія стану
		ділові	Напів дрова				ділові	Напів дрова				ділові	Напів дрова	
106					145					184				
107					146					185				
108					147					186				
109					148					187				
110					149					188				
111					150					189				
112					151					190				
113					152					191				
114					153					192				
115					154					193				
116					155					194				
117					156					195				
118					157					196				
119					158					197				
120					159					198				
121					160					199				
122					161					200				
123					162					201				
124					163					202				
125					164					203				
126					165					204				
127					166					205				
128					167					206				
129					168					207				
130					169					208				
131					170					209				
132					171					210				
133					172					211				
134					173					212				
135					174					213				
136					175					214				
137					176					215				
138					177					216				
139					178					217				
140					179					218				
141					180					219				
142					181					220				
143					182					221				
144					183					222				

Всього дерев

198

Лісовий інженер М.П. Бондаренко

інженер л/г

Манзук С.М.

інженер л/г

Степанюк О.Д.

ст. майстер лісу

Чернавець М.Р.

3.02.2026



# НУМЕРАЦІЙНА ВІДОМІСТЬ ДЕРЕВ.

призначених для вибіркової санітарної рубки

Житомирська область

Постійний лісокористувач ДП «Новоград-Волинське ДЛМГ»

Лісництво Новоград-Волинське.

Урочище

Квартал 13 Виділ 6.23 Ділянка 1 Площа 20 га 0.4

d cm	Срощ	Ялики	Дуб	Білі	Ліщина	Ділі	Др	Ділі	Др	Ділі	Др	Ділі	Др	Ділі	Др
8	1/2						1/5	1/1		1/15					
12	1/12						1/1			1/26					
16	1/20									1/11					
20	1/11	1/21		1/6		1/2				1/30					

28.1/2  
32.1/1  
16.1/5  
24.1/1  
29.1/1

№ п.п	Порода	D/ см.			Категорія стану	№ п.п	Порода	D/ см.			Категорія стану	№ п.п	Порода	D/ см.			Категорія стану
		ділові	Напів	дрова				ділові	Напів	дрова				ділові	Напів	дрова	
1	С	26			4 буршом	36	С	32			4 буршом	71	С	24			4 буршом
2	Я			22	6 кор. тиня	37	С	28			4 буршом	72	Я			22	6 кор. тиня
3	Я		28		5 -	38	С	28			4 -	73	Я			24	6 -
4	Я	24			4 -	39	С			24	6 -	74	Я			24	6 -
5	Я	32			4 -	40	С		36		6 -	75	С			24	6 -
6	Я			28	8 -	41	Я			24	6 кор. тиня	76	Я			24	6 -
7	С	21		32	6 буршом	42	С	26			4 -	77	С			32	6 -
8	Я			24	6 кор. тиня	43	С	40			4 -	78	Я			28	6 -
9	С			24	6 кор. тиня	44	С	26			6 -	79	Я			32	6 -
10	Я			28	6 кор. тиня	45	С	32			4 -	80	С			28	6 -
11	Я			28	6 -	46	С			24	6 -	81	С			28	6 -
12	Я			26	6 -	47	С			32	6 -	82	С			28	6 -
13	Я	28			4 -	48	С	28			4 буршом	83	С	28			4 -
14	Я	28			4 -	49	С	24			4 -	84	Я			28	6 -
15	С			36	4 кор. тиня	50	Я			28	6 кор. тиня	85	С			46	6 -
16	С			24	6 -	51	Я			28	6 -	86	С			32	6 -
17	С			28	6 кор. тиня	52	Я			28	6 -	87	С			32	6 -
18	Я			24	6 -	53	Я			24	6 -	88	С			40	6 -
19	Я			24	6 -	54	Я			24	6 -	89	С			28	6 -
20	Я			32	6 -	55	С			36	6 -	90	С			32	6 -
21	Я			28	6 -	56	Я			36	6 -	91	С	22			4 буршом
22	Я			24	6 -	57	С	36			4 буршом	92	С			28	6 кор. тиня
23	Я			24	6 -	58	Я			28	6 кор. тиня	93	С			28	6 -
24	Я			22	6 -	59	Я			32	6 -	94	С	28			6 -
25	С			24	6 кор. тиня	60	Я			24	6 -	95	С	28			4 -
26	С			24	6 -	61	С			28	6 -	96	С	24			4 -
27	С			24	6 -	62	Я			24	6 -	97	С	24			6 -
28	С			32	6 -	63	С			32	6 -	98	С			32	6 -
29	С			24	6 -	64	Я			24	6 -	99	С			24	6 -
30	Я			28	6 кор. тиня	65	Я			24	6 -	100	С			24	6 -
31	Я			24	6 -	66	Я			22	6 -	101	С			24	6 -
32	С	24			4 буршом	67	Я			24	6 -	102	С			28	6 -
33	С			28	4 -	68	Я			28	6 -	103	С			28	6 -
34	Я			32	6 кор. тиня	69	С			24	6 -	104	С			28	6 -
35	Я			24	6 -	70	С			24	6 -	105	С			28	6 -







# НУМЕРАЦІЙНА ВІДОМІСТЬ ДЕРЕВ,

призначених для вибіркової санітарної рубки

Житомирська область

Постійний лісокористувач ДП «Новоград-Волинське ДЛМГ»

Лісництво Новоград-Волинське

Урочище \_\_\_\_\_

Квартал 19

Виділ 6

Ділянка \_\_\_\_\_

Площа 20 га

d cm	Сосна		Дуб		Білий дуб		Ліщина		Корина		Ялина	
	ділова	дрова	діл	др	діл	др	діл	др	діл	др	діл	др
8												
12												
16												
20	1/1	1/5										

№ п.п	Порода	D/ см.			Категорія стану	№ п.п	Порода	D/ см.			Категорія стану	№ п.п	Порода	D/ см.			Категорія стану
		ділові	Напів	дрова				ділові	Напів	дрова				ділові	Напів	дрова	
1	С	36			4 - корина	36						71					
2	С			44	6 - " "	37						72					
3	С	32			4 - " "	38						73					
4	С			36	6 - " "	39						74					
5	С			40	6 - " "	40						75					
6	С			48	6 - " "	41						76					
7	С			40	6 - " "	42						77					
8	С	36			4 - " "	43						78					
9	С			48	6 - " "	44						79					
10	С			32	6 - " "	45						80					
11	С			32	6 - " "	46						81					
12	С			24	6 - " "	47						82					
13	С			32	6 - " "	48						83					
14	С	24			4 - " "	49						84					
15	С			24	6 - " "	50						85					
16	С			28	6 - " "	51						86					
17	С	36			4 - " "	52						87					
18	С			24	6 - " "	53						88					
19	С	32			4 - " "	54						89					
20	С	24			4 - " "	55						90					
21	С			32	6 - " "	56						91					
22	С			32	6 - " "	57						92					
23	С			36	6 - " "	58						93					
24	С			32	6 - " "	59						94					
25						60						95					
26						61						96					
27						62						97					
28						63						98					
29						64						99					
30						65						100					
31						66						101					
32						67						102					
33						68						103					
34						69						104					
35						70						105					

Всього  
32  
36  
24  
36  
14  
40  
32



d cm	Ділова		Дрова		Діп	Др	Діп	Др	Діп	Др	Діп	Др	Діп	Др
8														
12														
16														
20														
№ п.п	Порода		D / cm. Ділові Напів дрова		Категорія стану		№ п.п	Порода		D / cm. Ділові Напів дрова		Категорія стану		
106							145							
107							146							
108							147							
109							148							
110							149							
111							150							
112							151							
113							152							
114							153							
115							154							
116							155							
117							156							
118							157							
119							158							
120							159							
121							160							
122							161							
123							162							
124							163							
125							164							
126							165							
127							166							
128							167							
129							168							
130							169							
131							170							
132							171							
133							172							
134							173							
135							174							
136							175							
137							176							
138							177							
139							178							
140							179							
141							180							
142							181							
143							182							
144							183							



# НУМЕРАЦІЙНА ВІДОМІСТЬ ДЕРЕВ,

призначених для вибіркової санітарної рубки

Житомирська область

Постійний лісокористувач ДП «Новоград-Волинське ДЛМГ»

Лісництво

И-Волинське

Урочище

Квартал

22

Виділ

34

Ділянка

Площа 426 га

Росло.																		
d cm	ділова				дрова				діл	др	діл	др	діл	др	діл	др	діл	др
8					::/4													
12					17/18													
16	/3				11111/42													
20	1111/28				111/21													
№ п.п	Порода	D/ см.			Категорія стану	№ п.п	Порода	D/ см.			Категорія стану	№ п.п	Порода	D/ см.			Категорія стану	
		ділові	Напів	дрова				ділові	Напів	дрова				ділові	Напів	дрова		
1	Б			28	6 сирого	36	Б			28	6 сирого	71	С	24			4 безсерця	
2	Б	44			4 коров'я	37	Б		24		5 коров'я	72	С			28	6 коров'я	
3	Б	24			4 - "	38	С			44	6 - "	73	С	24			4 - "	
4	С			24	6 - "	39	С			24	6 - "	74	С	24			4 - "	
5	С	28			4 - "	40	С	32			4 - "	75	С			24	6 - "	
6	Б			24	6 сирого	41	С			28	4 - "	76	С			32	6 - "	
7	С			24	6 сирого	42	С			40	6 - "	77	С			32	6 - "	
8	С	24			4 безсерця	43	С			36	6 - "	78	С			28	6 - "	
9	С	20			4 - "	44	С			40	4 - "	79	С			28	5 - "	
10	С		44		4 коров'я	45	С		44		5 - "	80	С			24	6 - "	
11	С			32	6 - "	46	С			40	4 - "	81	С	28			4 - "	
12	С			36	6 - "	47	С	28			4 - "	82	С			28	6 - "	
13	С			40	6 - "	48	С			32	6 - "	83	С	22			4 - "	
14	С			40	4 - "	49	С			24	6 - "	84	С			24	6 - "	
15	С			48	6 - "	50	Б			24	6 безсерця	85	С			28	6 - "	
16	С	44			4 - "	51	С			24	6 коров'я	86	С	28			4 - "	
17	С			28	6 - "	52	С			24	6 - "	87	С	24			4 - "	
18	С			28	4 - "	53	С			44	6 - "	88	С	32			4 - "	
19	С	28			4 коров'я	54	С			24	6 - "	89	С	28			4 - "	
20	С	36			4 - "	55	С			28	6 - "	90	С	32			4 - "	
21	С			24	4 коров'я	56	С			28	6 - "	91						
22	С			40	6 - "	57	С			32	6 - "	92						
23	С			32	6 - "	58	С			28	6 - "	93						
24	С			32	6 - "	59	С	24			4 безсерця	94						
25	С	32			4 - "	60	С	24			4 - "	95						
26	С			36	6 - "	61	С			24	6 коров'я	96						
27	С			32	5 - "	62	С			28	6 - "	97						
28	С			32	4 - "	63	С	28			5 - "	98						
29	С	40			5 - "	64	С	28			4 сирого	99						
30	С	32			4 - "	65	С			28	6 коров'я	100						
31	С			36	4 - "	66	С		32		4 - "	101						
32	С	40			4 - "	67	С		36		4 - "	102						
33	С			32	4 - "	68	С	36			4 - "	103						
34	С	28			4 - "	69	С			32	6 - "	104						
35	Б			28	5 сирого	70	С			32	6 - "	105						

Км  
невисл

20'

32'

28'

24'

Грунті

32'







# НУМЕРАЦІЙНА ВІДОМІСТЬ ДЕРЕВ,

призначених для вибіркової санітарної рубки

Житомирська область

Простійний лісокористувач ДП «Новоград-Волинське ДЛМГ»

Лісництво Н-Волинське

Урочище \_\_\_\_\_

Квартал 72

Виділ 10

Ділянка \_\_\_\_\_

Площа 2,8 га

Квартал																				Ділянка																				Голова																			
І см		ІІ см		ІІІ см		ІІІІ см		ІІІІІ см		ІІІІІІ см		ІІІІІІІ см		ІІІІІІІІ см		ІІІІІІІІІ см		ІІІІІІІІІІ см		ІІІІІІІІІІІ см		ІІІІІІІІІІІІ см		ІІІІІІІІІІІІІ см		ІІІІІІІІІІІІІІ см		ІІІІІІІІІІІІІІІ см		ІІІІІІІІІІІІІІІІ см		ІІІІІІІІІІІІІІІІІ см		ІІІІІІІІІІІІІІІІІІ см																									
діл	др	діл	др	діл	др	діл	др	діл	др	діл	др	діл	др	діл	др	діл	др	діл	др	діл	др	діл	др	діл	др	діл	др	діл	др	діл	др	діл	др	діл	др	діл	др																						
8																																																											
12																																																											
16	1:5	1:5	1:5	1:5	1:5	1:5	1:5	1:5	1:5	1:5	1:5	1:5	1:5	1:5	1:5	1:5	1:5	1:5	1:5	1:5	1:5	1:5	1:5	1:5	1:5	1:5	1:5	1:5	1:5	1:5	1:5	1:5	1:5	1:5	1:5	1:5																							
20	1:5	1:5	1:5	1:5	1:5	1:5	1:5	1:5	1:5	1:5	1:5	1:5	1:5	1:5	1:5	1:5	1:5	1:5	1:5	1:5	1:5	1:5	1:5	1:5	1:5	1:5	1:5	1:5	1:5	1:5	1:5	1:5	1:5	1:5	1:5	1:5																							
№ п.п	Порода	D/ см.			Категорія стану	№ п.п	Порода	D/ см.			Категорія стану	№ п.п	Порода	D/ см.			Категорія стану																																										
		ділові	Напів	дрова				ділові	Напів	дрова				ділові	Напів	дрова																																											
1	С	28			4-коротк	36	С	36			4-коротк	71	С	24			4-коротк																																										
2	С	24			4-коротк	37	С	32			4-коротк	72	С	24			4-коротк																																										
3	С			24	5-коротк	38	С	32			4-коротк	73	С	24			4-коротк																																										
4	С			24	6-коротк	39	С			24	6-коротк	74	С	24			4-коротк																																										
5	С	32			4-коротк	40	С	32			4-коротк	75	С	24			4-коротк																																										
6	С	32			4-коротк	41	С			28	6-коротк	76	С			24	6-коротк																																										
7	С		28		4-коротк	42	С			32	5-коротк	77	С		24		5-коротк																																										
8	С		24		4-коротк	43	С			40	5-коротк	78	С	28			4-коротк																																										
9	С		28		4-коротк	44	С	18			4-коротк	79	С	24			4-коротк																																										
10	С	24			4-коротк	45	С			36	6-коротк	80	С		24		5-коротк																																										
11	С			24	6-коротк	46	С			28	6-коротк	81																																															
12	С	32			4-коротк	47	С	24			4-коротк	82																																															
13	С	24			4-коротк	48	С	24			4-коротк	83																																															
14	С	24			6-коротк	49	С	28			4-коротк	84																																															
15	С		28		4-коротк	50	С	24			4-коротк	85																																															
16	С	28			4-коротк	51	С			28	4-коротк	86																																															
17	С	24			4-коротк	52	С		28		5-коротк	87																																															
18	С	24			4-коротк	53	С	24			4-коротк	88																																															
19	С		24		4-коротк	54	С	24			4-коротк	89																																															
20	С	28			4-коротк	55	С	14			4-коротк	90																																															
21	С	14			4-коротк	56	С			24	6-коротк	91																																															
22	С	24			4-коротк	57	С			24	6-коротк	92																																															
23	С	24			6-коротк	58	С			24	5-коротк	93																																															
24	С		24		5-коротк	59	С		24		4-коротк	94																																															
25	С		24		5-коротк	60	С		24		5-коротк	95																																															
26	С	24			4-коротк	61	С	24			4-коротк	96																																															
27	С		24		5-коротк	62	С	24			4-коротк	97																																															
28	С		28		4-коротк	63	С			24	6-коротк	98																																															
29	С	28			4-коротк	64	С	28			5-коротк	99																																															
30	С			28	6-коротк	65	С	24			4-коротк	100																																															
31	С		24		4-коротк	66	С		24		4-коротк	101																																															
32	С	28			4-коротк	67	С		24		5-коротк	102																																															
33	С			28	6-коротк	68	С			14	6-коротк	103																																															
34	С		24		5-коротк	69	С	24			4-коротк	104																																															
35	С			24	4-коротк	70	С		28		4-коротк	105																																															







# НУМЕРАЦІЙНА ВІДОМІСТЬ ДЕРЕВ,

призначених для вибіркової санітарної рубки

Житомирська область

Постійний лісокористувач ДП «Новоград-Волинське ДЛМГ»

Лісництво Н-Волинське

Урочище \_\_\_\_\_

Квартал 78

Виділ 144

Ділянка \_\_\_\_\_

Площа 61 га

l cm	Cg		Cg		Бп Н/А		Вз2		Вз3		Ос Н/А									
	діл	др	діл	др	діл	др	діл	др	діл	др	діл	др	діл	др	діл	др	діл	др	діл	др
8							24	1/5			1/1	28	1/1							
12							32	1/1			1/2									
16		1/4					28	1/1		1/2	1/1									
20	1/1	1/2								1/1	1/1									

№ п.п	Порода	D/ см.			Категорія стану	№ п.п	Порода	D/ см.			Категорія стану	№ п.п	Порода	D/ см.			Категорія стану
		ділові	Напів	дрова				ділові	Напів	дрова				ділові	Напів	дрова	
1	C	32			4-н	36						71					
2	C			24	6-н	37						72					
3	C			32	6-н	38						73					
4	C			24	6-н	39						74					
5	C			32	6-н	40						75					
6	C			28	6-н	41						76					
7	C			32	6-н	42						77					
8	C			32	6-н	43						78					
9	C			32	6-н	44						79					
10	C			32	5-н	45						80					
11	C		24		4-н	46						81					
12	C	24			4-н	47						82					
13	C	28			4-н	48						83					
14	C	28			4-н	49						84					
15	C	28			4-н	50						85					
16	C	24			4-н	51						86					
17	Ос			24	4-н	52						87					
18	Ос			28	4-н	53						88					
19	Ос			28	4-н	54						89					
20	Ос			28	4-н	55						90					
21	C			32	6-н	56						91					
22	C	24			4-н	57						92					
23	C	24			4-н	58						93					
24	C	28			4-н	59						94					
25	C		24		4-н	60						95					
26	C	28			4-н	61						96					
27	C			24	6-н	62						97					
28	C	28			4-н	63						98					
29	C			40	6-н	64						99					
30	C		28		4-н	65						100					
31	C	32			4-н	66						101					
32						67						102					
33						68						103					
34						69						104					
35						70						105					







# НУМЕРАЦІЙНА ВІДОМІСТЬ ДЕРЕВ, призначених для вибіркової санітарної рубки

Житомирська область

Постійний лісокористувач ДП «Новоград-Волинське ДЛМГ»

Лісництво *Н-Волинське*

Урочище

Квартал *76* Виділ *11* Ділянка Площа *96* га

l cm	Сосна		Дуб																	
	діл	др	діл	др	діл	др	діл	др	діл	др	діл	др	діл	др	діл	др	діл	др	діл	др
8		1/3		1/4																
12		1/2																		
16		1/2		1/3																
20		1/5																		
№ п.п	Порода	D/ см.			Категорія стану	№ п.п	Порода	D/ см.			Категорія стану	№ п.п	Порода	D/ см.			Категорія стану			
		ділові	Напів	дрова				ділові	Напів	дрова				ділові	Напів	дрова				
1	С			28	6 кор. борх	36						71								
2	С			24	8 - н -	37						72								
3	С			32	6 - н -	38						73								
4	С			28	6 - н -	39						74								
5	С			24	6 кор. борх	40						75								
6	С			24	6 кор. борх	41						76								
7	С			24	4 кор. борх	42						77								
8	С	28			4 - н -	43						78								
9	С	32			4 - н -	44						79								
10						45						80								
11						46						81								
12						47						82								
13						48						83								
14						49						84								
15						50						85								
16						51						86								
17						52						87								
18						53						88								
19						54						89								
20						55						90								
21						56						91								
22						57						92								
23						58						93								
24						59						94								
25						60						95								
26						61						96								
27						62						97								
28						63						98								
29						64						99								
30						65						100								
31						66						101								
32						67						102								
33						68						103								
34						69						104								
35						70						105								







# НУМЕРАЦІЙНА ВІДОМІСТЬ ДЕРЕВ,

призначених для вибіркової санітарної рубки

Житомирська область

Постійний лісокористувач ДП «Новоград-Волинське ДЛМГ»

Лісництво Н-Волинське

Квартал 87

Виділ 5

Ділянка

Урочище

Площа 9,3 га

І см	діл	др	діл	др	діл	др	діл	др	діл	др	діл	др	діл	др	діл	др	діл	др	діл	др
8				1/2																
12		1/1		1/2																
16		1/5		1/1																
20	1/5	1/5		1/1	24															

№ п.п	Порода	D/ см.			Категорія стану	№ п.п	Порода	D/ см.			Категорія стану	№ п.п	Порода	D/ см.			Категорія стану
		ділові	Напів	дрова				ділові	Напів	дрова				ділові	Напів	дрова	
1	C				4 кор. берези	36						71					
2	C			28	6 - "	37						72					
3	C			28	8 - "	38						73					
4	C			26	6 - "	39						74					
5	C	24			4 берези	40						75					
6	28			28	1 шиф.	41						76					
7	28		21		4 кор. бер.	42						77					
8	C	28			4 - "	43						78					
9	C	24			4 - "	44						79					
10	C	28			4 - "	45						80					
11						46						81					
12						47						82					
13						48						83					
14						49						84					
15						50						85					
16						51						86					
17						52						87					
18						53						88					
19						54						89					
20						55						90					
21						56						91					
22						57						92					
23						58						93					
24						59						94					
25						60						95					
26						61						96					
27						62						97					
28						63						98					
29						64						99					
30						65						100					
31						66						101					
32						67						102					
33						68						103					
34						69						104					
35						70						105					







# НУМЕРАЦІЙНА ВІДОМІСТЬ ДЕРЕВ,

призначених для вибіркової санітарної рубки

Житомирська область

Постійний лісокористувач ДП «Новоград-Волинське ДЛМГ»

Лісництво Ново-Волинське

Урочище \_\_\_\_\_

Квартал 96

Виділ 13

Ділянка 1

Площа 5,0 га

І см	Сосна				Віска																Всього	
	діл	др	діл	др	діл	др	діл	др	діл	др	діл	др	діл	др	діл	др	діл	др	діл	др		
8																			20	28		
12		13																	24	3		
16		32																				
20		41																				
№ п.п	Порода	D/ см.			Категорія стану	№ п.п	Порода	D/ см.			Категорія стану	№ п.п	Порода	D/ см.			Категорія стану					
		ділові	Напів	дрова				ділові	Напів	дрова				ділові	Напів	дрова						
	С			32	5	36	С			18	6	71	С			32	6					
2	С			24	6	37	С			28	6	72	С			24	8					
3	С			28	6	38	С			24	6	73	С			24	5					
4	С			28	5	39	С			28	6	74	С			24	4					
5	С			28	5	40	С			28	6	75	С			24	5					
6	С			28	5	41	С			24	6	76	С			24	6					
7	С			24	6	42	С			24	6	77	С			24	6					
8	С			28	6	43	С			24	6	78	С			32	6					
9	С			28	6	44	С			28	6	79	С			24	6					
10	С			28	6	45	С			28	6	80	С			24	6					
11	С			28	6	46	С			28	6	81	С			32	6					
12	С			28	6	47	С			24	6	82	С			28	6					
13	С			24	6	48	С			24	5	83	С			32	6					
14	С			24	5	49	С	24		4	5	84	С			24	6					
15	С			28	5	50	С			28	5	85	С			28	6					
16	С			28	6	51	С			24	5	86	С			32	6					
17	С			24	5	52	С			32	6	87	С			28	6					
18	С			32	6	53	С			44	6	88	С			28	6					
19	С			28	6	54	С	28		5	5	89	С			28	6					
20	С			24	6	55	С	24		4	5	90	С			24	6					
21	С			24	6	56	С			24	6	91	С			24	6					
22	С	32			4	57	С			24	6	92	С			24	6					
23	С			24	4	58	С			28	6	93	С			24	6					
24	С	28			5	59	С			28	6	94	С			38	6					
25	С			28	6	60	С	40		4	5	95	С			28	6					
26	С			28	5	61	С			24	6	96	С			28	6					
27	С	28			5	62	С			24	6	97	С			28	6					
28	С			32	6	63	С			24	6	98	С			24	6					
29	С			24	6	64	С			28	6	99	С			24	6					
30	С			28	6	65	С			24	6	100	С			28	6					
31	С			32	6	66	С			36	6	101	С			40	6					
32	С			24	6	67	С			28	6	102	С			24	6					
33	С			36	6	68	С	24		4	5	103	С	28		5	5					
34	С			28	6	69	С			24	5	104	С			24	5					
35	С			28	6	70	С			24	6	105	С			26	5					



№ п.п	Порода	D/cm.			Категорія стану	№ п.п	Порода	D/cm.			Категорія стану	№ п.п	Порода	D/cm.			Категорія стану
		ділові	Напів	дрова				ділові	Напів	дрова				ділові	Напів	дрова	
106	А			32	6	145	Б			28	6	184	Б			32	5
107	Б			32	6	146	-			24	6	185	-			24	6
108	В			28	6	147	-			24	6	186	-			24	6
109	-			24	6	148	-			32	6	187	-			40	6
110	А			28	6	149	-			24	6	188	-			24	6
111	Б			24	6	150	-			32	6	189	-			28	5
112	Б			24	6	151	-			28	6	190	-			24	6
113	Б			24	6	152	-			24	6	191	-			24	6
114	Б			28	6	153	-			40	6	192	-				
115	Б			28	6	154	-			24	6	193	-				
116	Б			24	6	155	-			24	6	194	-				
117	Б			24	6	156	-			24	6	195	-				
118	Б			28	6	157	-			24	6	196	-				
119	Б			24	6	158	-			32	6	197	-				
120	Б			24	6	159	-			36	6	198	-				
121	Б			28	6	160	-			24	6	199	-				
122	Б			24	6	161	-			24	6	200	-				
123	Б			28	6	162	-			28	6	201	-				
124	Б			32	6	163	-			24	6	202	-				
125	Б			28	6	164	-			36	6	203	-				
126	Б			32	6	165	-			32	6	204	-				
127	Б			24	6	166	-			24	6	205	-				
128	Б			24	6	167	-			24	6	206	-				
129	Б			24	6	168	-			24	6	207	-				
130	Б			34	6	169	Б			32	6	208	-				
131	Б			28	6	170	-			24	6	209	-				
132	Б			28	6	171	-			24	6	210	-				
133	Б			36	5	172	-			24	6	211	-				
134	Б			24	5	173	-			32	6	212	-				
135	Б			24	5	174	-			24	6	213	-				
136	Б			24	6	175	-			28	5	214	-				
137	Б			28	6	176	-			32	5	215	-				
138	Б			32	6	177	-			40	5	216	-				
139	Б			28	6	178	-			32	4	217	-				
140	Б			32	6	179	-			28	6	218	-				
141	Б			36	5	180	-			24	6	219	-				
142	Б			24	6	181	Б			28	5	220	-				
143	Б			24	6	182	-			24	6	221	-				
144	Б			32	5	183	-			24	6	222	-				

5. ~~62~~ 2024/p



# НУМЕРАЦІЙНА ВІДОМІСТЬ ДЕРЕВ,

призначених для вибіркової санітарної рубки

Житомирська область

Постійний лісокористувач ДП «Новоград-Волинське ДЛМГ»

Лісництво Ново-Волинське

Урочище

Квартал

1

Виділ

2/6

Ділянка

Площа 30 га

d cm																	
ділова					дрова					діл	др	діл	др	діл	др	діл	др
8																	
12																	
16																	
20																	
№ п.п	Порода	D/ см.			Категорія стану	№ п.п	Порода	D/ см.			Категорія стану	№ п.п	Порода	D/ см.			Категорія стану
		ділові	Напів	дрова				ділові	Напів	дрова				ділові	Напів	дрова	
1	Б	28			4	Б					71						
2	Б	32			4	Б					72						
3	Б				6	Б					73						
4	Б				6	Б					74						
5	Б	32			4	Б					75						
6	Б	28			4	Б					76						
7	Б	32			4	Б					77						
8	Б	32			4	Б					78						
9	Б	24			4	Б					79						
10											80						
11											81						
12											82						
13											83						
14											84						
15											85						
16											86						
17											87						
18											88						
19											89						
20											90						
21											91						
22											92						
23											93						
24											94						
25											95						
26											96						
27											97						
28											98						
29											99						
30											100						
31											101						
32											102						
33											103						
34											104						
35											105						







# НУМЕРАЦІЙНА ВІДОМІСТЬ ДЕРЕВ,

призначених для вибіркової санітарної рубки

Житомирська область

Постійний лісокористувач ДП «Новоград-Волинське ДЛМГ»

Лісництво

Ново-Волинське

Урочище

Квартал

2

Виділ

6

Ділянка

Площа 2,0 га

Рослин																		
d cm	ділова					дрова					діл	др	діл	др	діл	др	діл	др
8	Л 7																	
12	XXXXX 1/41																	
16	XXXXXX 53																	
20	X 1/4 X 1/10																	
№ п.п	Порода	D/см.			Категорія стану	№ п.п	Порода	D/см.			Категорія стану	№ п.п	Порода	D/см.			Категорія стану	
		ділові	Напів	дрова				ділові	Напів	дрова				ділові	Напів	дрова		
1	Б	28			4-вогневе	36						71						
2	Б	32			4-вогневе	37						72						
3	Б		24		4-вогневе	38						73						
4	Б	28			4-вогневе	39						74						
5	Б	28			4-вогневе	40						75						
6	Б	28			4-вогневе	41						76						
7	Б	24			4-вогневе	42						77						
8	Б		24		4-вогневе	43						78						
9	Б		24		4-вогневе	44						79						
10	Б	32			4-вогневе	45						80						
11	Б	28			4-вогневе	46						81						
12	Б	24			4-вогневе	47						82						
13	Б	32			4-вогневе	48						83						
14	Б	40			4-вогневе	49						84						
15	Б		32		4-вогневе	50						85						
16	Б		24		4-вогневе	51						86						
17	Б		32		4-вогневе	52						87						
18	Б			32	6-вогневе	53						88						
19	Б			24	6-вогневе	54						89						
20	Б	32			4-вогневе	55						90						
21	Б	24			4-вогневе	56						91						
22	Б		24		4-вогневе	57						92						
23	Б	28			4-вогневе	58						93						
24	Б	28			4-вогневе	59						94						
25	Б		24		4-вогневе	60						95						
26	Б	32			4-вогневе	61						96						
27	Б	32			4-вогневе	62						97						
28	Б	24			4-вогневе	63						98						
29	Б	24			4-вогневе	64						99						
30	Б	24			4-вогневе	65						100						
31	Б	28			4-вогневе	66						101						
32						67						102						
33						68						103						
34						69						104						
35						70						105						



d cm	Ділова		Дрова		д/л	д/р	д/л	д/р	д/л	д/р				
8														
12														
16														
20														
№ п.п	Порода	D / см.		Категорія стану	№ п.п	Порода	D / см.		Категорія стану	№ п.п	Порода	D / см.		Категорія стану
		ділові	Напів	дрова			ділові	Напів	дрова			ділові	Напів	дрова
106					145					184				
107					146					185				
108					147					186				
109					148					187				
110					149					188				
111					150					189				
112					151					190				
113					152					191				
114					153					192				
115					154					193				
116					155					194				
117					156					195				
118					157					196				
119					158					197				
120					159					198				
121					160					199				
122					161					200				
123					162					201				
124					163					202				
125					164					203				
126					165					204				
127					166					205				
128					167					206				
129					168					207				
130					169					208				
131					170					209				
132					171					210				
133					172					211				
134					173					212				
135					174					213				
136					175					214				
137					176					215				
138					177					216				
139					178					217				
140					179					218				
141					180					219				
142					181					220				
143					182					221				
144					183					222				

Всього дерев 1574 (сучі і дубів 1574)

Інженер н/г

Інженер н/г

ст. майстер лісу

Манзюк С.М.

Степанюк О.Д.

Чернігатович М.Р

20.01 2020р



# НУМЕРАЦІЙНА ВІДОМІСТЬ ДЕРЕВ,

призначених для вибіркової санітарної рубки

Житомирська область

Постійний лісокористувач ДП «Новоград-Волинське ДЛМГ»

Лісництво НВ-Волинське

Урочище \_\_\_\_\_

Квартал 25

Виділ 2

Ділянка \_\_\_\_\_

Площа 1,2 га

Всена																			
д/л	др	д/л	др	д/л	др	д/л	др	д/л	др	д/л	др	д/л	др	д/л	др	д/л	др	д/л	др
	1																		
	1/4																		
3	6																		
1	25																		
Под-а	D/ см.			Категорія стану	№ п.п	Порода	D/ см.			Категорія стану	№ п.п	Порода	D/ см.			Категорія стану			
	ділові	Напів	дрова				ділові	Напів	дрова				ділові	Напів	дрова				
1	28			4 смови	36	С			44	6 смови	71								
2			28	6 смови	37	С			36	6 смови	72								
3			52	6 смови	38	С			28	6 смови	73								
4			24	6 смови	39	С	40		4	4 смови	74								
5			28	6 смови	40	С	36			4 смови	75								
6			24	6 смови	41		36			4 смови	76								
7	28			4 смови	42				32	6 смови	77								
8	28			4 смови	43				18	6 смови	78								
9	28			4 смови	44		24			4 смови	79								
10			28	6 смови	45		28			4 смови	80								
11	32			4 смови	46		36			4 смови	81								
12	40			4 смови	47		40			4 смови	82								
13		28		4 смови	48		28			4 смови	83								
14	28			4 смови	49		24			4 смови	84								
15		32		15 смови	50				24	6 смови	85								
16	28			4 смови	51		24			4 смови	86								
17			40	6 смови	52		28			4 смови	87								
18			36	6 смови	53		44			4 смови	88								
19			36	6 смови	54		32			4 смови	89								
20			28	6 смови	55						90								
21			36	6 смови	56						91								
22			28	6 смови	57						92								
23			44	6 смови	58						93								
24			40	6 смови	59						94								
25	32			4 смови	60						95								
26	40			4 смови	61						96								
27	28			4 смови	62						97								
28	28			4 смови	63						98								
29			28	6 смови	64						99								
30			24	6 смови	65						100								
31	32			4 смови	66						101								
32			28	4 смови	67						102								
33		32		4 смови	68						103								
34			24	4 смови	69						104								



d cm	Д/Л		Д/Р		D / cm.		Категорія стану		№ п.п	Д/Л		Д/Р		D / cm.		Категорія стану		№ п.п	Д/Л		Д/Р		D / cm.		Категорія стану	
8	Д/Л	Д/Р	Д/Л	Д/Р	Д/Л	Д/Р	Д/Л	Д/Р	145	Д/Л	Д/Р	Д/Л	Д/Р	Д/Л	Д/Р	Д/Л	Д/Р	184	Д/Л	Д/Р	Д/Л	Д/Р	Д/Л	Д/Р	Д/Л	Д/Р
12									146									185								
16									147									186								
20									148									187								
									149									188								
									150									189								
									151									190								
									152									191								
									153									192								
									154									193								
									155									194								
									156									195								
									157									196								
									158									197								
									159									198								
									160									199								
									161									200								
									162									201								
									163									202								
									164									203								
									165									204								
									166									205								
									167									206								
									168									207								
									169									208								
									170									209								
									171									210								
									172									211								
									173									212								
									174									213								
									175									214								
									176									215								
									177									216								
									178									217								
									179									218								
									180									219								
									181									220								
									182									221								
									183									222								

Всього дерев

91 / *згідно з актом*

*штук 415*

*штук 415*

*Мандрик С. М.*

*Медведчук В. П.*

*Черненко В. М. Р.*

28.12 2020р

*штук 415*



# НУМЕРАЦІЙНА ВІДОМІСТЬ ДЕРЕВ,

призначених для вибіркової санітарної рубки

Житомирська область

Постійний лісокористувач ДП «Новоград-Волинське ДЛМГ»

Лісництво Н-Волынське

Урочище

Квартал 31

Виділ 1

Ділянка

Площа 2,2 га

см	<u>Рясно</u>				<u>Бм</u>		<u>Дуб</u>		<u>Осина</u>			
	ділова	дрова			діл	др	діл	др	діл	др	діл	др
8		1										
12		11				11		12		11		
16		12				11		12		11		
20	1	17				11		12		11		

№ п.п	Порода	D/см.			Категорія стану	№ п.п	Порода	D/см.			Категорія стану	№ п.п	Порода	D/см.			Категорія стану
		ділові	Напів	дрова				ділові	Напів	дрова				ділові	Напів	дрова	
1	Ос			24	5 корп	36						71					
2	Ос			24	4 корп	37						72					
3	Ос			28	6---	38						73					
4	Ос			24	4-бака	39						74					
5	Ос		28		5 корп	40						75					
6	Ос	24			4---	41						76					
7	Ос		24		4---	42						77					
8	Ос		24		4---	43						78					
9	Ос			32	6---	44						79					
10	Ос	36			4---	45						80					
11	Ос		24		4---	46						81					
12	Ос			24	4 трп	47						82					
13	Ос			24	4---	48						83					
14	Ос			28	6 корп	49						84					
15	Ос	36			4---	50						85					
16	Ос	36			4---	51						86					
17	Ос		24		4---	52						87					
18	Ос			32	6---	53						88					
19	Ос	48			4---	54						89					
20	Ос			24	4 бака	55						90					
21	Ос	32			4 бака	56						91					
22	Ос			24	4 бака	57						92					
23	Ос			28	6 корп	58						93					
24	Ос			40	6---	59						94					
25	Ос	32			4---	60						95					
26	Ос	28			4---	61						96					
27	Ос			28	6---	62						97					
28	Ос			28	4 трп	63						98					
29	Ос			32	4---	64						99					
30	Ос			32	6 корп	65						100					
31	Ос				6 корп	66						101					
32	Ос					67						102					
33	Ос					68						103					
34	Ос					69						104					
35	Ос					70						105					



d cm	Ділова			Дрова			Діл	ДР	Діл	ДР	Діл	ДР	Діл	ДР			
8																	
12																	
16																	
20																	
№ п.п	Порода	D / см.			Категорія стану	№ п.п	Порода	D / см.			Категорія стану	№ п.п	Порода	D / см.			Категорія стану
		ділові	Напів	дрова				ділові	Напів	дрова				ділові	Напів	дрова	
106						145						184					
107						146						185					
108						147						186					
109						148						187					
110						149						188					
111						150						189					
112						151						190					
113						152						191					
114						153						192					
115						154						193					
116						155						194					
117						156						195					
118						157						196					
119						158						197					
120						159						198					
121						160						199					
122						161						200					
123						162						201					
124						163						202					
125						164						203					
126						165						204					
127						166						205					
128						167						206					
129						168						207					
130						169						208					
131						170						209					
132						171						210					
133						172						211					
134						173						212					
135						174						213					
136						175						214					
137						176						215					
138						177						216					
139						178						217					
140						179						218					
141						180						219					
142						181						220					
143						182						221					
144						183						222					

Всього дерев

81 (включеном один)

інженер д/г

інженер д/г

ст. майстер лісу

Манзюк С.М.

Степанюк О.Д.

Чернаевич М.Р

15. 01 2020р



# НУМЕРАЦІЙНА ВІДОМІСТЬ ДЕРЕВ,

призначених для вибіркової санітарної рубки

Житомирська область

Постійний лісокористувач ДП «Новоград-Волинське ДЛМГ»

Лісництво Н-Волинське

Урочище \_\_\_\_\_

Квартал 31

Виділ 29

Ділянка \_\_\_\_\_

Площа 1.0 га

d cm	<u>Білка</u>		<u>Дуб</u>		<u>Білка</u>							
	ділова	дрова	діл	др	діл	др	діл	др	діл	др	діл	др
8		<u>1</u>		<u>1/2</u>								
12	<u>1</u>	<u>9</u>		<u>1/2</u>								
16	<u>1</u>	<u>9</u>				<u>1</u>						
20	<u>1</u>	<u>6</u>										

№ п.п	Порода	D/ см.			Категорія стану	№ п.п	Порода	D/ см.			Категорія стану	№ п.п	Порода	D/ см.			Категорія стану
		ділові	Напіл	дрова				ділові	Напіл	дрова				ділові	Напіл	дрова	
1				<u>32</u> 6	<u>коротка</u>	36						71					
2				<u>40</u> 6	<u>коротка</u>	37						72					
3				<u>28</u> 6	<u>коротка</u>	38						73					
4				<u>32</u> 6	<u>коротка</u>	39						74					
5				<u>28</u> 6	<u>коротка</u>	40						75					
6				<u>24</u> 6	<u>коротка</u>	41						76					
7		<u>28</u>			<u>коротка</u>	42						77					
8		<u>28</u>			<u>коротка</u>	43						78					
9						44						79					
10						45						80					
11						46						81					
12						47						82					
13						48						83					
14						49						84					
15						50						85					
16						51						86					
17						52						87					
18						53						88					
19						54						89					
20						55						90					
21						56						91					
22						57						92					
23						58						93					
24						59						94					
25						60						95					
26						61						96					
27						62						97					
28						63						98					
29						64						99					
30						65						100					
31						66						101					
32						67						102					
33						68						103					
34						69						104					
35						70						105					







# НУМЕРАЦІЙНА ВІДОМІСТЬ ДЕРЕВ,

призначених для вибіркової санітарної рубки

Житомирська область

Постійний лісокористувач ДП «Новоград-Волинське ДЛМГ»

Лісництво Н-Волинське

Урочище \_\_\_\_\_

Квартал 41 Виділ 15 Ділянка \_\_\_\_\_ Площа 9,7 га

Селіва

Бп

Дуб

Сп

Бп

Сп

Бп

Сп

d cm	Ділова	дрова	діл	др	діл	др	діл	др	діл	др	діл	др
8												
12												
16												
20												

№ п.п	Порода	D/см.			Категорія стану	№ п.п	Порода	D/см.			Категорія стану	№ п.п	Порода	D/см.			Категорія стану
		ділові	Напів	дрова				ділові	Напів	дрова				ділові	Напів	дрова	
1	Д			32	5 сухоств.	36	С	32			4 сухоств.	71	С			24	6 коров.
2	Д			28	5 сухоств.	37	С		48		4 сухоств.	72	С			24	5 сухоств.
3	Д			32	4 трітов.	38	Д			24	5 сухоств.	73	С	26			4 сухоств.
4	Д	32			4 сухоств.	39	Д			36	4 трітов.	74	С			28	6 сухоств.
5	Д			36	5 сухоств.	40	Д			24	5 сухоств.	75	С			32	4 трітов.
6	Д			24	6 сухоств.	41	Д	48			4 трітов.	76	Д			24	6 сухоств.
7	Д			48	4 сухоств.	42	С	36			4 сухоств.	77	Д			28	6 сухоств.
8	С		32		4 сухоств.	43	Д			36	5 сухоств.	78	С	36			4 сухоств.
9	С	28			4 сухоств.	44	Д			36	6 сухоств.	79	С	28			4 сухоств.
10	Д			28	5 сухоств.	45	Д			40	4 трітов.	80	С			24	6 сухоств.
11	Д			44	4 сухоств.	46	Д			32	6 сухоств.	81	Д			32	6 сухоств.
12	С	32			4 сухоств.	47	Д			28	5 сухоств.	82	Д	24			4 сухоств.
13	С	32			4 сухоств.	48	Д		56		4 трітов.	83	Д			32	4 сухоств.
14	С	36			5 сухоств.	49	Д		40		4 трітов.	84	С			40	6 коров.
15	С		24		4 сухоств.	50	Д			36	5 сухоств.	85	С	40			5 сухоств.
16	С	40			4 сухоств.	51	С			28	6 сухоств.	86	Д			32	6 сухоств.
17	С	32			4 сухоств.	52	Д			28	5 сухоств.	87	Д			24	6 сухоств.
18	Д		32		4 трітов.	53	Д			36	6 сухоств.	88	Д			24	4 сухоств.
19	С		44		4 трітов.	54	Д		52		4 трітов.	89	Д			32	6 сухоств.
20	С		40		4 трітов.	55	С			24	6 сухоств.	90	Д	44			4 трітов.
21	Д			32	6 сухоств.	56	С	24			4 сухоств.	91					
22	С	28			4 сухоств.	57	С			24	6 сухоств.	92					
23	С	28			4 сухоств.	58	С	24			4 сухоств.	93					
24	С	28			4 сухоств.	59	С		40		4 сухоств.	94					
25	С			40	4 сухоств.	60	С	32			4 сухоств.	95					
26	С			40	4 сухоств.	61	Д	28			4 трітов.	96					
27	С	48			4 сухоств.	62	С			28	6 сухоств.	97					
28	С		24		4 сухоств.	63	Д			44	6 сухоств.	98					
29	С		28		4 сухоств.	64	Д			40	6 сухоств.	99					
30	С	28			4 сухоств.	65	Д		52		4 сухоств.	100					
31	С	32			4 сухоств.	66	С	44			4 сухоств.	101					
32	С			24	6 сухоств.	67	Д			36	5 сухоств.	102					
33	С			28	5 сухоств.	68	Д		32		4 трітов.	103					
34	С			24	6 сухоств.	69	С	48			4 трітов.	104					
35	С	32			4 сухоств.	70	С	36			4 трітов.	105					



d cm	Ділова		Дрова		д/л	д/р	д/л	д/р	д/л	д/р
8										
12										
16										
20										
№ п.п	Порода	D / см.		Категорія стану	№ п.п	Порода	D / см.		Категорія стану	
		ділові	Напів	дрова			ділові	Напів	дрова	
106					145					
107					146					
108					147					
109					148					
110					149					
111					150					
112					151					
113					152					
114					153					
115					154					
116					155					
117					156					
118					157					
119					158					
120					159					
121					160					
122					161					
123					162					
124					163					
125					164					
126					165					
127					166					
128					167					
129					168					
130					169					
131					170					
132					171					
133					172					
134					173					
135					174					
136					175					
137					176					
138					177					
139					178					
140					179					
141					180					
142					181					
143					182					
144					183					

Всього дерев

142 (всього 142)

Інженер д/г

Інженер д/г

ст. майстер лісу

Манзюк С.М.

Степанюк О.Д.

Чернатевиш М.Р.

15.01

202/р



д см	дл	др	дл	др	дл	др	дл	др	дл	др	дл	др	дл	др
8														
12														
16														
20														

№ п.п	Порода	D/cm.			Категорія стану	№ п.п	Порода	D/cm.			Категорія стану	№ п.п	Порода	D/cm.			Категорія стану
		ділові	Напів	дрова				ділові	Напів	дрова				ділові	Напів	дрова	
106	С	24			4 еуро	145						184					
107	С	24			4 - "	146						185					
108	С	26			4 еуро	147						186					
109	С	28			4 - "	148						187					
110	С	28		32	5 еуро	149						188					
111	С	28			4 - "	150						189					
112	С	28			4 - "	151						190					
113	С	24			4 - "	152						191					
114	С	28			4 - "	153						192					
115	С	28			4 - "	154						193					
116	С			28	6 - "	155						194					
117						156						195					
118						157						196					
119						158						197					
120						159						198					
121						160						199					
122						161						200					
123						162						201					
124						163						202					
125						164						203					
126						165						204					
127						166						205					
128						167						206					
129						168						207					
130						169						208					
131						170						209					
132						171						210					
133						172						211					
134						173						212					
135						174						213					
136						175						214					
137						176						215					
138						177						216					
139						178						217					
140						179						218					
141						180						219					
142						181						220					
143						182						221					
144						183						222					

Всього дерев

17.12.2020

Іван. А.І.  
Ін. М. М. М.

С. С. С.

Ім'я: О. С.  
Прізвище: М. С.



# НУМЕРАЦІЙНА ВІДОМІСТЬ ДЕРЕВ,

призначених для вибіркової санітарної рубки

Житомирська область

Постійний лісокористувач ДП «Новоград-Волинське ДЛМГ»

Лісництво

Н-Вохницьке

Урочище

Квартал

541

Виділ

21

Ділянка

1

Площа

3,0 га

l cm	C <sub>2</sub>				B <sub>1</sub>		D <sub>1</sub>													
	діл	др	діл	др	діл	др	діл	др	діл	др	діл	др	діл	др	діл	др	діл	др	діл	др
8		□																		
12		□□																		
16		□□□□																		
20	□□	□□□□																		
№ п.п	Порода	D/ см.			Категорія стану	№ п.п	Порода	D/ см.			Категорія стану	№ п.п	Порода	D/ см.			Категорія стану			
		ділові	Напів	дрова				ділові	Напів	дрова				ділові	Напів	дрова				
1	C <sub>2</sub>	28			4 <sup>28</sup> <del>28</del> <sup>28</sup> <del>28</del>	36	C <sub>2</sub>		32		4 <sup>36</sup> <del>36</del> <sup>36</sup> <del>36</del>	71	C <sub>2</sub>			32	6 <sup>32</sup> <del>32</del> <sup>32</sup> <del>32</del>			
2	C <sub>2</sub>			24	4 - " - "	37	-			24	5 - " - "	72	-	24			4 - " - "			
3	-	24			4 - " - "	38	-	24			4 - " - "	73	-	24			4 - " - "			
4	-			32	6 - " - "	39	-	32			4 - " - "	74	-	32			4 - " - "			
5	-	32			4 - " - "	40	-			28	6 - " - "	75	-	36			4 - " - "			
6	-			24	6 - " - "	41	-			24	6 - " - "	76	-			32	6 - " - "			
7	-	32			4 - " - "	42	-	28			4 - " - "	77	-	28			4 <sup>28</sup> <del>28</del> <sup>28</sup> <del>28</del>			
8	-	24			4 <sup>24</sup> <del>24</del> <sup>24</sup> <del>24</del>	43	-	28			4 - " - "	78	-			24	6 <sup>24</sup> <del>24</del> <sup>24</sup> <del>24</del>			
9	-			32	6 <sup>32</sup> <del>32</del> <sup>32</sup> <del>32</del>	44	C <sub>2</sub>	36			4 - " - "	79	-	"		24	6 - " - "			
10	-			24	6 - " - "	45	-			28	6 - " - "	80	-			40	6 - " - "			
11	-			28	6 - " - "	46	-	24			4 - " - "	81	-	28			4 - " - "			
12	-			24	4 - " - "	47	-			28	6 - " - "	82	-			28	6 - " - "			
13	-	24			4 - " - "	48	B <sub>1</sub>			24	4 <sup>24</sup> <del>24</del> <sup>24</sup> <del>24</del>	83	-			32	6 - " - "			
14	-	32			4 - " - "	49	C <sub>2</sub>	28			4 - " - "	84	-			24	6 - " - "			
15	-	38			4 - " - "	50	-	24			4 - " - "	85	-		24		4 - " - "			
16	-			24	6 - " - "	51	-			24	6 <sup>24</sup> <del>24</del> <sup>24</sup> <del>24</del>	86	-	28			4 - " - "			
17	-	32			4 - " - "	52	-	28			4 - " - "	87	-	24			4 - " - "			
18	-	28			4 - " - "	53	-	28			4 - " - "	88	C <sub>2</sub>	28			4 - " - "			
19	-	24			4 - " - "	54	-	28			4 - " - "	89	-	28			4 - " - "			
20	-	24			4 - " - "	55	-			24	6 - " - "	90	-	24			4 - " - "			
21	-	24			4 - " - "	56	-	24			4 - " - "	91	-			24	6 - " - "			
22	-			24	6 - " - "	57	-	28			4 - " - "	92	-			24	6 - " - "			
23	-	24			4 - " - "	58	-	24			4 - " - "	93	-			28	6 - " - "			
24	-			28	6 - " - "	59	-	24			6 - " - "	94	-			24	6 - " - "			
25	-			28	6 - " - "	60	-	28			4 - " - "	95	-	24			4 - " - "			
26	-	32			4 - " - "	61	C <sub>2</sub>	32			4 - " - "	96	-			24	6 - " - "			
27	-	28			4 <sup>28</sup> <del>28</del> <sup>28</sup> <del>28</del>	62	-	24			4 - " - "	97	-			24	6 - " - "			
28	-	24			4 - " - "	63	-	36			4 - " - "	98	-			32	6 - " - "			
29	-	24			4 - " - "	64	-	24			4 - " - "	99	-			32	6 - " - "			
30	-	24			4 - " - "	65	-	28			4 - " - "	100	-			32	6 - " - "			
31	-	28			4 - " - "	66	-	24			4 - " - "	101	-		32		5 - " - "			
32	-			28	6 <sup>28</sup> <del>28</del> <sup>28</sup> <del>28</del>	67	-	28			4 - " - "	102	-	32			4 - " - "			
33	-			24	6 - " - "	68	-			24	6 - " - "	103	-			24	6 - " - "			
34	-	24			4 <sup>24</sup> <del>24</del> <sup>24</sup> <del>24</del>	69	-	32			4 - " - "	104	-	24			4 - " - "			
35	-			28	6 <sup>28</sup> <del>28</del> <sup>28</sup> <del>28</del>	70	-	24			4 - " - "	105	-	24			4 - " - "			



# НУМЕРАЦІЙНА ВІДОМІСТЬ ДЕРЕВ,

призначених для вибіркової санітарної рубки

Житомирська область

Постійний лісокористувач ДП «Новоград-Волинське ДЛМГ»

Лісництво

Н.В.ОЛІШКЕВИЧ

Урочище

Квартал

55

Виділ

10

Ділянка

Площа

40

га

1 см	C3																			
	діл	др	діл	др	діл	др	діл	др	діл	др	діл	др	діл	др	діл	др	діл	др	діл	др
8																				
12		В																		
16		ВВ																		
20	ВВ	ВВ																		
№ п.п	Порода	D/ см.			Категорія стану	№ п.п	Порода	D/ см.			Категорія стану	№ п.п	Порода	D/ см.			Категорія стану			
		ділові	Напів	дрова				ділові	Напів	дрова				ділові	Напів	дрова				
	C	24			4 бешкет	36						71								
2	C			24	4 - "	37						72								
3	C	32			4 - "	38						73								
4	C	28			4 - "	39						74								
5	C2			24	6 коротк	40						75								
6	C2	24			4 - "	41						76								
7	C	38			4 - "	42						77								
8	C2		24		4 - "	43						78								
9	-			28	6 - "	44						79								
10	-		24		4 - "	45						80								
11	-	28			4 - "	46						81								
12	-	28			4 - "	47						82								
13	-			32	6 - "	48						83								
14	-		32		4 - "	49						84								
15	-		24		4 - "	50						85								
16	C2	24			4 - "	51						86								
	-	24			4 - "	52						87								
18	-			24	6 - "	53						88								
19	-			24	6 - "	54						89								
20	-	24		24	5 - "	55						90								
21	C		24		4 - "	56						91								
22	C2			32	4 - "	57						92								
23	-			24	6 - "	58						93								
24	-			32	6 - "	59						94								
25	-			24	6 - "	60						95								
26	-			28	6 - "	61						96								
27	-			24	6 - "	62						97								
28	C	24			4 - "	63						98								
29	-	24			4 - "	64						99								
30	C2	24			4 - "	65						100								
31	-	32			4 - "	66						101								
32	-	28			4 - "	67						102								
33	-	24			4 - "	68						103								
34	-	32			4 - "	69						104								
35						70						105								



d cm	д/л	д/р	д/л	д/р	д/л	д/р	д/л	д/р	д/л	д/р	д/л	д/р	д/л	д/р	д/л	д/р	д/л	д/р	д/л	д/р							
8																											
12																											
16																											
20																											
№ п.п	Порода	D / cm.			Категорія стану	№ п.п	Порода	D / cm.			Категорія стану	№ п.п	Порода	D / cm.			Категорія стану										
		ділові	Напів	дрова				ділові	Напів	дрова				ділові	Напів	дрова											
106						145						184															
107						146						185															
108						147						186															
109						148						187															
110						149						188															
111						150						189															
112						151						190															
113						152						191															
114						153						192															
115						154						193															
116						155						194															
117						156						195															
118						157						196															
119						158						197															
120						159						198															
121						160						199															
122						161						200															
123						162						201															
124						163						202															
125						164						203															
126						165						204															
127						166						205															
128						167						206															
129						168						207															
130						169						208															
131						170						209															
132						171						210															
133						172						211															
134						173						212															
135						174						213															
136						175						214															
137						176						215															
138						177						216															
139						178						217															
140						179						218															
141						180						219															
142						181						220															
143						182						221															
144						183						222															

Всього дерев

17.12

2024

Ім'я: М.І.  
П.М. М.І.

С.І. М.І.

Ім'я: М.І.  
П.М. М.І.



# НУМЕРАЦІЙНА ВІДОМІСТЬ ДЕРЕВ,

призначених для вибіркової санітарної рубки

Житомирська область

Постійний лісокористувач ДП «Новоград-Волинське ДЛМГ»

Лісництво И-Волинське

Урочище \_\_\_\_\_

Квартал 55

Виділ 27

Ділянка \_\_\_\_\_

Площа 0,7 га

см		Сосна		Дуб																	
		діл	др	діл	др	діл	др	діл	др	діл	др	діл	др	діл	др	діл	др	діл	др	діл	др
8																					
12																					
16																					
20																					
№ п.п	Порода	D/ см.			Категорія стану	№ п.п	Порода	D/ см.			Категорія стану	№ п.п	Порода	D/ см.			Категорія стану				
		ділові	Напів	дрова				ділові	Напів	дрова				ділові	Напів	дрова					
1	С	32			4-Сосна	36						71									
2	С	24			4-Сосна	37						72									
3	С			36	6-Сосна	38						73									
4	С			32	6-Сосна	39						74									
5	С			28	6-Сосна	40						75									
6	С			40	6-Сосна	41						76									
7	С	24			4-Сосна	42						77									
8	С	40			4-Сосна	43						78									
9	С	24			4-Сосна	44						79									
10	С	24			4-Сосна	45						80									
11	С	32			4-Сосна	46						81									
12	С	24			4-Сосна	47						82									
13	С		24		4-Сосна	48						83									
14	С	24			4-Сосна	49						84									
15	С			24	6-Сосна	50						85									
16	С			24	6-Сосна	51						86									
17	С			24	6-Сосна	52						87									
18	С			24	6-Сосна	53						88									
19	С			32	6-Сосна	54						89									
20	С			28	6-Сосна	55						90									
21	С			24	6-Сосна	56						91									
22	С			28	4-Сосна	57						92									
23	С	28			4-Сосна	58						93									
24	С	32			4-Сосна	59						94									
25	С	32			4-Сосна	60						95									
26	С					61						96									
27	С					62						97									
28	С					63						98									
29	С					64						99									
30	С					65						100									
31	С					66						101									
32	С					67						102									
33	С					68						103									
34	С					69						104									
35	С					70						105									







# НУМЕРАЦІЙНА ВІДОМІСТЬ ДЕРЕВ,

призначених для вибіркової санітарної рубки

Житомирська область

Постійний лісокористувач ДП «Новоград-Волинське ДЛМГ»

Лісництво Новоград-Волинське

Урочище

Квартал

69

Виділ

4

Ділянка

Площа 0,6 га

d cm	ділова	дрова	діл	др	діл	др	діл	др	діл	др	діл	др
8		1					32	28				
12		1					2	1				
16		1										
20		1										

№ п.п	Порода	D/ см.			Категорія стану	№ п.п	Порода	D/ см.			Категорія стану	№ п.п	Порода	D/ см.			Категорія стану
		ділові	Напів	дрова				ділові	Напів	дрова				ділові	Напів	дрова	
1	Ск	36			4-1	36						71					
2	Ск	40			4-1	37						72					
3	Ск			36	4-1	38						73					
4	Ск	28			4-1	39						74					
5	Ск	32			4-1	40						75					
6	Ск	36			4-1	41						76					
7	Ск	28			4-1	42						77					
8	Ск	24			4-1	43						78					
9	Ск		24		4-1	44						79					
10	Ск	32			4-1	45						80					
11	Ск	40			4-1	46						81					
12	Ск			24	6-1	47						82					
13	Ск			28	5-1	48						83					
14	Ск			24	6-1	49						84					
15	Ск			24	6-1	50						85					
16	Ск	32			4-1	51						86					
17	Ск			24	6-1	52						87					
18	Ск			36	6-1	53						88					
19	Ск			24	6-1	54						89					
20	Ск		24		4-1	55						90					
21	Ск	24			4-1	56						91					
22	Ск			24	6-1	57						92					
23	Ск			24	6-1	58						93					
24	Ск			24	4-1	59						94					
25	Ск			2	4-1	60						95					
26	Ск	28			4-1	61						96					
27	Ск	28			4-1	62						97					
28	Ск	32			4-1	63						98					
29	Ск	24			4-1	64						99					
30	Ск	32			4-1	65						100					
31	Ск	24			4-1	66						101					
32	Ск	28			4-1	67						102					
33	Ск					68						103					
34	Ск					69						104					
35	Ск					70						105					



d cm	д/мова				дрова				d/л	д/р	d/л	д/р	d/л	д/р
8														
12														
16														
20														
№ п.п	Порода		D/см.		Категорія стану		№ п.п	Порода		D/см.		Категорія стану		
106			ділові	дрова			145			ділові	дрова			
107							146							
108							147							
109							148							
110							149							
111							150							
112							151							
113							152							
114							153							
115							154							
116							155							
117							156							
118							157							
119							158							
120							159							
121							160							
122							161							
123							162							
124							163							
125							164							
126							165							
127							166							
128							167							
129							168							
130							169							
131							170							
132							171							
133							172							
134							173							
135							174							
136							175							
137							176							
138							177							
139							178							
140							179							
141							180							
142							181							
143							182							
144							183							
							184							
							185							
							186							
							187							
							188							
							189							
							190							
							191							
							192							
							193							
							194							
							195							
							196							
							197							
							198							
							199							
							200							
							201							
							202							
							203							
							204							
							205							
							206							
							207							
							208							
							209							
							210							
							211							
							212							
							213							
							214							
							215							
							216							
							217							
							218							
							219							
							220							
							221							
							222							

Всього дерев

65/мст/рес/мт/м/л/

інженер л/г

інженер л/г

ст. майстер лісу

Манзюк С.М.

Степанюк О.Д.

Чернавець М.Р.

20.01 2024р



# НУМЕРАЦІЙНА ВІДОМІСТЬ ДЕРЕВ,

призначених для вибіркової санітарної рубки

Житомирська область

Постійний лісокористувач ДП «Новоград-Волинське ДЛМГ»

Лісництво 1166-Волынське

Урочище \_\_\_\_\_

Квартал 70

Виділ 4

Ділянка \_\_\_\_\_

Площа 1.01 га

d cm	<u>Сосна</u>		<u>Бет</u>		<u>Оль</u>		<u>Рс</u>		<u>Бет кл</u>		<u>Оль кл</u>	
	ділова	дрова	діл	др	діл	др	діл	др	діл	др	діл	др
8				1		24			34	3	2	3
12				14		8			4	3	2	3
16				10		14						
20		12		15		1		1				

№ п.п	Порода	D/ см.			Категорія стану	№ п.п	Порода	D/ см.			Категорія стану	№ п.п	Порода	D/ см.			Категорія стану
		ділові	Напів	дрова				ділові	Напів	дрова				ділові	Напів	дрова	
1	Бет			24	4 бачка	36	Бет	24		4 бачка	71						
2	Бет			32	4 - - -	37	Оль			28	6 бачка	72					
3	Бет			24	4 - - -	38	Оль	24		4 - - -	73						
4	Бет		32		4 - - -	39	Оль	32		4 - - -	74						
5	Оль	32			4 бачка	40	Оль		36	4 - - -	75						
6	-	32			4 - - -	41	Оль	32		4 - - -	76						
7	-		32		4 - - -	42	Бет		24	4 бачка	77						
8	Бет			24	4 бачка	43	Бет	24		4 - - -	78						
9	Оль	40			4 бачка	44	Бет	24		4 - - -	79						
10	Бет		32		4 бачка	45					80						
11	Бет			36	4 - - -	46					81						
12	Бет			24	4 - - -	47					82						
13	Оль	36			4 бачка	48					83						
14	Оль			44	5 бачка	49					84						
15	Бет			28	4 бачка	50					85						
16	Оль			36	5 бачка	51					86						
17	Оль	36			4 - - -	52					87						
18	Бет			24	4 бачка	53					88						
19	Бет	24			4 - - -	54					89						
20	Бет			24	4 - - -	55					90						
21	Бет			28	4 - - -	56					91						
22	Бет			24	4 - - -	57					92						
23	Оль			40	5 бачка	58					93						
24	Бет			24	4 бачка	59					94						
25	Оль			24	6 бачка	60					95						
26	Оль			20	6 - - -	61					96						
27	Оль			24	4 бачка	62					97						
28	Бет			24	4 бачка	63					98						
29	Оль	32			4 бачка	64					99						
30	Бет			32	4 бачка	65					100						
31	Бет		24		4 - - -	66					101						
32	Бет	28			4 - - -	67					102						
33	Бет			24	4 - - -	68					103						
34	Бет		24		4 - - -	69					104						
35	Бет			28	4 - - -	70					105						



d cm	ділова		дрова		d <sub>л</sub>	d <sub>р</sub>	d <sub>л</sub>	d <sub>р</sub>	d <sub>л</sub>	d <sub>р</sub>	d <sub>л</sub>	d <sub>р</sub>		
8														
12														
16														
20														
№ п.п	Порода	D/cm.		Категорія стану	№ п.п	Порода	D/cm.		Категорія стану	№ п.п	Порода	D/cm.		Категорія стану
		ділові	дрова				ділові	дрова				ділові	дрова	
106					145					184				
107					146					185				
108					147					186				
109					148					187				
110					149					188				
111					150					189				
112					151					190				
113					152					191				
114					153					192				
115					154					193				
116					155					194				
117					156					195				
118					157					196				
119					158					197				
120					159					198				
121					160					199				
122					161					200				
123					162					201				
124					163					202				
125					164					203				
126					165					204				
127					166					205				
128					167					206				
129					168					207				
130					169					208				
131					170					209				
132					171					210				
133					172					211				
134					173					212				
135					174					213				
136					175					214				
137					176					215				
138					177					216				
139					178					217				
140					179					218				
141					180					219				
142					181					220				
143					182					221				
144					183					222				

Всього дерев

10 Р (Самшит)

інженер л/г

інженер л/г

ст. майстер лісу

Манзюк С.М.

Степанюк О.Д.

Чернатевиш М.Р

20.01.2020



# НУМЕРАЦІЙНА ВІДОМІСТЬ ДЕРЕВ,

призначених для вибіркової санітарної рубки

Житомирська область

Постійний лісокористувач ДП «Новоград-Волинське ДЛМГ»

Лісництво Ново-Волинське

Урочище

Квартал

Виділ

Ділянка

Площа 0,18 га

d cm	ділова	дрова	діл	др	діл	др	діл	др	діл	др	діл	др
8												
12												
16												
20												

№ п.п	Порода	D/ см.			Категорія стану	№ п.п	Порода	D/ см.			Категорія стану	№ п.п	Порода	D/ см.			Категорія стану
		ділові	Напів	дрова				ділові	Напів	дрова				ділові	Напів	дрова	
1	Б			24	4 береза	36						71					
2	Б			24	6 - "	37						72					
3	Б	28			4 - "	38						73					
4	Б		28		4 - "	39						74					
5	Б			24	6 - "	40						75					
6	Б	40			4 береза	41						76					
7	Б	32			4 - "	42						77					
8						43						78					
9						44						79					
10						45						80					
11						46						81					
12						47						82					
13						48						83					
14						49						84					
15						50						85					
16						51						86					
17						52						87					
18						53						88					
19						54						89					
						55						90					
21						56						91					
22						57						92					
23						58						93					
24						59						94					
25						60						95					
26						61						96					
27						62						97					
28						63						98					
29						64						99					
30						65						100					
31						66						101					
32						67						102					
33						68						103					
34						69						104					
35						70						105					



d cm	Ділова		Дрова		Д/л	Др	Д/л	Др	Д/л	Др	Д/л	Др		
8														
12														
16														
20														
№ п.п	Порода	D / cm.		Категорія стану	№ п.п	Порода	D / cm.		Категорія стану	№ п.п	Порода	D / cm.		Категорія стану
		ділові	дрова				ділові	дрова				ділові	дрова	
106					145					184				
107					146					185				
108					147					186				
109					148					187				
110					149					188				
111					150					189				
112					151					190				
113					152					191				
114					153					192				
115					154					193				
116					155					194				
117					156					195				
118					157					196				
119					158					197				
120					159					198				
121					160					199				
122					161					200				
123					162					201				
124					163					202				
125					164					203				
126					165					204				
127					166					205				
128					167					206				
129					168					207				
130					169					208				
131					170					209				
132					171					210				
133					172					211				
134					173					212				
135					174					213				
136					175					214				
137					176					215				
138					177					216				
139					178					217				
140					179					218				
141					180					219				
142					181					220				
143					182					221				
144					183					222				

Всього дерев

2080 кубів метрів

інженер д/г

інженер д/г

ст. майстер лісу

Манзюк С.М.

Степанюк О.Д.

Чернатевич М.Р

20.01 2019





# НУМЕРАЦІЙНА ВІДОМІСТЬ ДЕРЕВ,

призначених для вибіркової санітарної рубки

Житомирська область

Постійний лісокористувач ДП «Новоград-Волинське ДЛМГ»

Лісництво Ново-Волинське

Урочище \_\_\_\_\_

Квартал 74

Виділ 10

Ділянка \_\_\_\_\_

Площа 2.2 га

d cm	Сосна											
	ділова			дрова			діл	др	діл	др	діл	др
8				22								
12				26								
16				36								
20				56								

№ п.п	Порода	D/см.			Категорія стану	№ п.п	Порода	D/см.			Категорія стану	№ п.п	Порода	D/см.			Категорія стану
		ділові	Напів	дрова				ділові	Напів	дрова				ділові	Напів	дрова	
1	С			28	Б	36	С			28	С	71					
2	С			32	Б	37	С			24	С	72					
3	С			28	Б	38	С			24	С	73					
4	С			32	Б	39	С			28	Б	74					
5	С			24	Б	40	С			28	Б	75					
6	С			24	Б	41	С			36	Б	76					
7	С			28	Б	42	С			24	С	77					
8	С			28	Б	43						78					
9	С			28	Б	44						79					
10	С			24	Б	45						80					
11	С			36	Б	46						81					
12	С			40	Б	47						82					
13	С			24	Б	48						83					
14	С			28	Б	49						84					
15	С			28	Б	50						85					
16	С			28	Б	51						86					
17	С			32	Б	52						87					
18	С			40	Б	53						88					
19	С			28	С	54						89					
20	С			24	С	55						90					
21	С			36	Б	56						91					
22	С			40	Б	57						92					
23	С			24	С	58						93					
24	С			24	С	59						94					
25	С			24	С	60						95					
26	С			28	Б	61						96					
27	С			32	Б	62						97					
28	С			28	Б	63						98					
29	С			28	Б	64						99					
30	С			24	Б	65						100					
31	С			24	Б	66						101					
32	С			32	Б	67						102					
33	С			28	Б	68						103					
34	С			28	С	69						104					
35	С			28	С	70						105					



d cm	Ділова		Дрова		Діл	Др	Діл	Др	Діл	Др	Діл	Др		
	Ділова	Дрова	Діл	Др										
8														
12														
16														
20														
№ п.п	Порода	D / см.		Категорія стану	№ п.п	Порода	D / см.		Категорія стану	№ п.п	Порода	D / см.		Категорія стану
		ділові	Напів дрова				ділові	Напів дрова				ділові	Напів дрова	
106					145					184				
107					146					185				
108					147					186				
109					148					187				
110					149					188				
111					150					189				
112					151					190				
113					152					191				
114					153					192				
115					154					193				
116					155					194				
117					156					195				
118					157					196				
119					158					197				
120					159					198				
121					160					199				
122					161					200				
123					162					201				
124					163					202				
125					164					203				
126					165					204				
127					166					205				
128					167					206				
129					168					207				
130					169					208				
131					170					209				
132					171					210				
133					172					211				
134					173					212				
135					174					213				
136					175					214				
137					176					215				
138					177					216				
139					178					217				
140					179					218				
141					180					219				
142					181					220				
143					182					221				
144					183					222				

Всього дерев

182 / сто бисадрост дров /

інженер л/г

інженер л/г

ст. майстер лісу

Манзюк С.М.

Степанюк О.Д.

Чернакевич М.Р.

14.01 2020р



# НУМЕРАЦІЙНА ВІДОМІСТЬ ДЕРЕВ,

призначених для вибіркової санітарної рубки

Житомирська область

Постійний лісокористувач ДП «Новоград-Волинське ДЛМГ»

Лісництво

Ново-Волинське

Урочище

Квартал

74

Виділ

12

Ділянка

Площа 8,0 га

d cm	ділова	дрова	діл	др	діл	др	діл	др	діл	др	діл	др
8		25										
12		26										
16		53										
20		35										

№ п.п	Порода	D/ cm.			Категорія стану	№ п.п	Порода	D/ cm.			Категорія стану	№ п.п	Порода	D/ cm.			Категорія стану
		ділові	Напіл	дрова				ділові	Напіл	дрова				ділові	Напіл	дрова	
1	С			32	6	36	С	24			4	71					
2	С	28			4	37	С	22			4	72					
3	С	28			4	38	С	24			4	73					
4	С	28			4	39	С	30			4	74					
5	С	24			4	40	С			27	6	75					
6	С	28			4	41	С	28			4	76					
7	С	24			4	42	С	32			4	77					
8	С	24			4	43	С	32			4	78					
9	С	24			4	44	С	24			5	79					
10	С	27			4	45	С	32			5	80					
11	С	24			5	46	С	32			4	81					
12	С			24	6	47	С			28	5	82					
13	С			36	6	48	С			24	5	83					
14	С	28			5	49	С	24			4	84					
15	С	28			5	50	С	32			4	85					
16	С	24			5	51	С	24			4	86					
17	С	28			5	52	С	28			4	87					
18	С	32			5	53	С			44	5	88					
19	С	32			5	54			44		5	89					
20	С	32			5	55		28			4	90					
21	С	28			4	56		32			4	91					
22	С	32			4	57	С			24	4	92					
23	С	28			4	58	С			24	5	93					
24	С	28			4	59	С			24	4	94					
25	С	36			4	60	С	28			4	95					
26	С		28		5	61			24		5	96					
27	С		28		5	62		30			4	97					
28	С		24		5	63		28			4	98					
29	С			32	5	64	С	36			4	99					
30	С			28	4	65	С			24	6	100					
31	С			28	4	66	С	36			4	101					
32	С	30			4	67	С			24	4	102					
33	С	32			4	68	С	40			5	103					
34	С	24			4	69	С	36			4	104					
35	С	32			4	70						105					



d cm	Ділова		Дрова		Діл	Др	Діл	Др	Діл	Др	Діл	Др		
	Ділова	Дрова	Діл	Др										
8														
12														
16														
20														
№ п.п	Порода	D / cm.		Категорія стану	№ п.п	Порода	D / cm.		Категорія стану	№ п.п	Порода	D / cm.		Категорія стану
		ділові	Дрова				ділові	Дрова				ділові	Дрова	
106					145					184				
107					146					185				
108					147					186				
109					148					187				
110					149					188				
111					150					189				
112					151					190				
113					152					191				
114					153					192				
115					154					193				
116					155					194				
117					156					195				
118					157					196				
119					158					197				
120					159					198				
121					160					199				
122					161					200				
123					162					201				
124					163					202				
125					164					203				
126					165					204				
127					166					205				
128					167					206				
129					168					207				
130					169					208				
131					170					209				
132					171					210				
133					172					211				
134					173					212				
135					174					213				
136					175					214				
137					176					215				
138					177					216				
139					178					217				
140					179					218				
141					180					219				
142					181					220				
143					182					221				
144					183					222				

Всього дерев 233 / *двісті тридцять три* / *штук*

інженер д/г

інженер д/г

ст. майстер лісу

Манзюк С.М.

Степанюк О.Д.

Чернатевиц М.Р

14. 01 2024р



# НУМЕРАЦІЙНА ВІДОМІСТЬ ДЕРЕВ,

призначених для вибіркової санітарної рубки

Житомирська область

Посвідчений лісгоспінспектор ДП «Львівград-Волинське ДЛМГ»

Лісництво Небесного-Валківське Урочище

Квартал

Рілля

Довжина

Площа

50 га

d см	Ділова	Дрова	Діл	ДР	Діл	ДР	Діл	ДР	Діл	ДР	
8		3	28	П	7						
12		33	32	-	1						
16		65	24	-	1						
20		35	40	-	1						
Всього: 35											
№ п.п	Порода	Ділові	Напів	Дрова	Категорія стану	№ п.п	Порода	Ділові	Напів	Дрова	Категорія стану
1	С			28	Б-нр. Бору	36	С			28	Б-нр. Бору
2	С			36	Б-нр.	37	С			28	Б-нр.
3	С			24	Б-нр.	38	С			28	Б-нр.
4	С			28	Б-нр.	39	С			28	Б-нр.
5	С			32	Б-нр.	40	С			28	Б-нр.
6	С			24	Б-нр.	41	С			24	Б-нр.
7	С			24	Б-нр.	42	С			36	Б-нр.
8	С			24	Б-нр.	43	С			28	Б-нр.
9	С			32	Б-нр.	44	С			28	Б-нр.
10	С			24	Б-нр.	45	С			24	Б-нр.
11	С			24	Б-нр.	46	С			40	Б-нр.
12	С			44	Б-нр.	47	С			32	Б-нр.
13	С			24	Б-нр.	48	С			24	Б-нр.
14	С			28	Б-нр.	49	С			28	Б-нр.
15	С			36	Б-нр.	50	С			24	Б-нр.
16	С			28	Б-нр.	51	С			24	Б-нр.
17	С			28	Б-нр.	52	С			24	Б-нр.
18	С			24	Б-нр.	53	С			28	Б-нр.
19	С			24	Б-нр.	54	С			44	Б-нр.
20	С			28	Б-нр.	55	С			28	Б-нр.
21	С			32	Б-нр.	56	С			32	Б-нр.
22	С			32	Б-нр.	57	С			28	Б-нр.
23	С			24	Б-нр.	58	С			24	Б-нр.
24	С			28	Б-нр.	59	С			32	Б-нр.
25	С			24	Б-нр.	60	С			24	Б-нр.
26	С			28	Б-нр.	61	С			32	Б-нр.
27	С			24	Б-нр.	62	С			24	Б-нр.
28	С			24	Б-нр.	63	С			28	Б-нр.
29	С			28	Б-нр.	64	С			32	Б-нр.
30	С			24	Б-нр.	65	С			24	Б-нр.
31	С			24	Б-нр.	66	С			24	Б-нр.
32	С			28	Б-нр.	67	С			32	Б-нр.
33	С			24	Б-нр.	68	С			24	Б-нр.
34	С			24	Б-нр.	69	С			28	Б-нр.
35	С			28	Б-нр.	70	С			24	Б-нр.



d cm	Порода	D/cm.			Категорія стану	№ п.п	Порода	D/cm.			Категорія стану	№ п.п	Порода	D/cm.			Категорія стану
	ділова	ділові	Напів	дрова				ділові	Напів	дрова				ділові	Напів	дрова	
8																	
12																	
16																	
20																	
106	C				106-107	145						184					
107	C				107-108	146						185					
108	C				108-109	147						186					
109	C				109-110	148						187					
110	C				110-111	149						188					
111	C				111-112	150						189					
112	C				112-113	151						190					
113	C				113-114	152						191					
114	C				114-115	153						192					
115	C				115-116	154						193					
116	C				116-117	155						194					
117	C				117-118	156						195					
118	C				118-119	157						196					
119	C				119-120	158						197					
120	C				120-121	159						198					
121	C				121-122	160						199					
122	C				122-123	161						200					
123	C				123-124	162						201					
124	C				124-125	163						202					
125	C				125-126	164						203					
126	C				126-127	165						204					
127	C				127-128	166						205					
128	C				128-129	167						206					
129	C				129-130	168						207					
130	C				130-131	169						208					
131	C				131-132	170						209					
132	C				132-133	171						210					
133	C				133-134	172						211					
134	C				134-135	173						212					
135	C				135-136	174						213					
136	C				136-137	175						214					
137	C				137-138	176						215					
138	C				138-139	177						216					
139	C				139-140	178						217					
140	C				140-141	179						218					
141	C				141-142	180						219					
142	C				142-143	181						220					
143	C				143-144	182						221					
144	C				144-145	183						222					

Всього дерев 303

інженер л/г

інженер л/г

ст. майстер лісу

Манюк С.М.

Степанюк О.Д.

Чернатевич М.Р

27.01 2021р



# НУМЕРАЦІЙНА ВІДОМІСТЬ ДЕРЕВ,

призначених для вибіркової санітарної рубки

Житомирська область

Постійний інвентаризувач ДП «Львівська-Волинська ДЛМГ»

Лесничий *Молотур-Васильків*

Урочище

Лесництво

*95*

Види

*3*

Ділянка

Площа *5,6* га

d cm	ділова		дрова		дл	др	дл	др	дл	др				
8			12		20	13								
12			20		24	16								
16			83		20	1								
20			65											
№ п.п	Порода	D/cm		Категорія стану	№ п.п	Порода	D/cm		Категорія стану	№ п.п	Порода	D/cm		Категорія стану
1	C	ділові	Напів	дрова	36	C	ділові	Напів	дрова	71	C	ділові	Напів	дрова
2	C			4-4	37	C			36	4-4				4-4
3	C			4-4	38	C				72	C			32
4	C			4-4	39	C			28	73	C			24
5	C			4-4	40	C				74	C			32
6	C			4-4	41	C			28	75	C			28
7	C			4-4	42	C			24	76	C			24
8	C			4-4	43	C			24	77	C			24
9	C			4-4	44	C			24	78	C			32
10	C			4-4	45	C			24	79	C			32
11	C			4-4	46	C			24	80	C			28
12	C			4-4	47	C			28	81	C			24
13	C			4-4	48	C			24	82	C			32
14	C			4-4	49	C			36	83	C			36
15	C			4-4	50	C			24	84	C			36
16	C			4-4	51	C			24	85	C			32
17	C			4-4	52	C			24	86	C			25
18	C			4-4	53	C			28	87	C			25
19	C			4-4	54	C			24	88	C			25
20	C			4-4	55	C			24	89	C			25
21	C			4-4	56	C			24	90	C			25
22	C			4-4	57	C			28	91	C			25
23	C			4-4	58	C			24	92	C			25
24	C			4-4	59	C			24	93	C			25
25	C			4-4	60	C			32	94	C			25
26	C			4-4	61	C			24	95	C			25
27	C			4-4	62	C			24	96	C			25
28	C			4-4	63	C			32	97	C			25
29	C			4-4	64	C			44	98	C			25
30	C			4-4	65	C			24	99	C			25
31	C			4-4	66	C			24	100	C			25
32	C			4-4	67	C			32	101	C			25
33	C			4-4	68	C			24	102	C			25
34	C			4-4	69	C			24	103	C			25
35	C			4-4	70	C			32	104	C			25
									32	105	C			25



d cm	ділова		дрова		d/л	d/р	d/л	d/р	d/л	d/р				
	ділова	дрова	ділова	дрова										
8														
12														
16														
20														
№ п.п	Порода	D/см.		Категорія стану	№ п.п	Порода	D/см.		Категорія стану	№ п.п	Порода	D/см.		Категорія стану
		ділові	дрова				ділові	дрова				ділові	дрова	
106					145					184				
107					146					185				
108					147					186				
109					148					187				
110					149					188				
111					150					189				
112					151					190				
113					152					191				
114					153					192				
115					154					193				
116					155					194				
117					156					195				
118					157					196				
119					158					197				
120					159					198				
121					160					199				
122					161					200				
123					162					201				
124					163					202				
125					164					203				
126					165					204				
127					166					205				
128					167					206				
129					168					207				
130					169					208				
131					170					209				
132					171					210				
133					172					211				
134					173					212				
135					174					213				
136					175					214				
137					176					215				
138					177					216				
139					178					217				
140					179					218				
141					180					219				
142					181					220				
143					182					221				
144					183					222				

Всього дерев

267 / 190 см / 140 см / 140 см

інженер н/г

інженер н/г

ст. майстер лісу

Манзюк С.М.

Степанюк О.Д.

Чернатевич М.Р

16.12.2029

с.ф.м.с.р.м.с.

Ковальчук В



# НУМЕРАЦІЙНА ВІДОМІСТЬ ДЕРЕВ,

призначених для вибіркової санітарної рубки

Житомирська область

Постійний лісокористувач ДП «Новоград-Волинське ДЛМГ»

Лісництво Н-Волинське

Урочище \_\_\_\_\_

Квартал В4

Виділ 21

Ділянка \_\_\_\_\_

Площа 1,6 га

I см	Сосна				Вк/Н/л				Валз											
	діл	др	діл	др	діл	др	діл	др	діл	др	діл	др	діл	др	діл	др	діл	др		
8																				
12																				
16,		1/2																		
20	1/2	1/6				24		1												
№ п.п	Порода	D/ см.			Категорія стану	№ п.п	Порода	D/ см.			Категорія стану	№ п.п	Порода	D/ см.			Категорія стану			
		ділові	Напів	дрова				ділові	Напів	дрова				ділові	Напів	дрова				
1	С3	28			4	БСЛХ20	36					71								
2	-	32			4	---	37					72								
3	-	28			4	---	38					73								
4	-	36			4	---	39					74								
5	-	36			4	---	40					75								
6	-	40			5	---	41					76								
7	-	24			4	---	42					77								
8	-		24		4	---	43					78								
9	-	40			4	---	44					79								
10	-	44			4	---	45					80								
11	С3	48			4	---	46					81								
12	-	52			4	---	47					82								
13	-	32			4	---	48					83								
14	Бм			32	4	---	49					84								
15	С3	32			4	---	50					85								
							51					86								
17							52					87								
18							53					88								
19							54					89								
20							55					90								
21							56					91								
22							57					92								
23							58					93								
24							59					94								
25							60					95								
26							61					96								
27							62					97								
28							63					98								
29							64					99								
30							65					100								
31							66					101								
32							67					102								
33							68					103								
34							69					104								
35							70					105								







# НУМЕРАЦІЙНА ВІДОМІСТЬ ДЕРЕВ,

призначених для вибіркової санітарної рубки

Житомирська область

Постійний лісокористувач ДП «Новоград-Волинське ДЛМГ»

Лісництво Н-Волинське

Урочище \_\_\_\_\_

Квартал 68

Виділ 15

Ділянка \_\_\_\_\_

Площа 99 га

d cm	Бп		Дп		Вп		Гп		Дс	
	ділова	дрова	діл	др	діл	др	діл	др	діл	др
8				1					28	24
12				2					32	36
16		18		1		1			20	40
20		15							22	23

№ п.п.	Порода	D/см.			Категорія стану	№ п.п.	Порода	D/см.			Категорія стану	№ п.п.	Порода	D/см.			Категорія стану
		ділові	Напів	дрова				ділові	Напів	дрова				ділові	Напів	дрова	
1	Ос			40	4 трот.	36						71					
	Бп			36	4 б.м.	37						72					
3	Бп			28	4 - "	38						73					
4	Ос			28	4 трот.	39						74					
5	Ос			36	4 - "	40						75					
6	Бп			28	4 б.м.	41						76					
7	Ос			40	4 трот.	42						77					
8	Бп			32	5 б.м.	43						78					
9	Ос			24	4 трот.	44						79					
10	Бп			24	4 б.м.	45						80					
11	Ос			24	4 - "	46						81					
12	Бп			28	5 б.м.	47						82					
13	Бп			32	4 б.м.	48						83					
14	Бп			28	5 б.м.	49						84					
15	Бп			28	4 б.м.	50						85					
16	Бп			40	4 - "	51						86					
17	Бп			24	5 - "	52						87					
18	Бп			32	4 - "	53						88					
19	Бп			24	4 - "	54						89					
20	Бп			24	5 - "	55						90					
21	Бп			32	4 - "	56						91					
22	Ос			28	6 б.м.	57						92					
23	Бп			24	5 - "	58						93					
24	Бп			28	4 б.м.	59						94					
25	Бп			28	4 б.м.	60						95					
26	Бп			24	5 б.м.	61						96					
27	Бп			24	4 б.м.	62						97					
28	Бп			24	4 б.м.	63						98					
29	Бп			28	4 б.м.	64						99					
30	Ос			24	6 б.м.	65						100					
31	Ос			28	4 б.м.	66						101					
32	Ос			24	4 б.м.	67						102					
33						68						103					
34						69						104					
35						70						105					



d cm	Ділова			Дрова			dл	дР	dл	дР	dл	дР	dл	дР			
	№ п.п	Порода	Категорія стану	№ п.п	Порода	Категорія стану									№ п.п	Порода	Категорія стану
8		ділові	Напів	дрова													
12																	
16																	
20																	
106	№ п.п	D / см.			Категорія стану	№ п.п	Порода	D / см.			Категорія стану	№ п.п	Порода	D / см.			Категорія стану
107		ділові	Напів	дрова						ділові				Напів	дрова		
108						145						184					
109						146						185					
110						147						186					
111						148						187					
112						149						188					
113						150						189					
114						151						190					
115						152						191					
116						153						192					
117						154						193					
118						155						194					
119						156						195					
120						157						196					
121						158						197					
122						159						198					
123						160						199					
124						161						200					
125						162						201					
126						163						202					
127						164						203					
128						165						204					
129						166						205					
130						167						206					
131						168						207					
132						169						208					
133						170						209					
134						171						210					
135						172						211					
136						173						212					
137						174						213					
138						175						214					
139						176						215					
140						177						216					
141						178						217					
142						179						218					
143						180						219					
144						181						220					
						182						221					
						183						222					

Всього дерев

107

інженер л/р

інженер л/р

ст. майстер лісу

Манзюк С.М.

Степанюк О.Д.

Чернотевич М.Р.

16.12 2019р



# НУМЕРАЦІЙНА ВІДОМІСТЬ ДЕРЕВ,

призначених для вибіркової санітарної рубки

Житомирська область

Постійний лісокористувач ДП «Новоград-Волинське ДЛМГ»

Лісництво Н-Волинське

Урочище \_\_\_\_\_

Квартал 58

Виділ 42

Ділянка \_\_\_\_\_

Площа 0,8 га

І см	Бк																		Бк	
	діл	др	діл	др	діл	др	діл	др	діл	др	діл	др	діл	др	діл	др	діл	др	діл	др
8																				
12																				
16																				
20																				
№ п.п	Порода	D/ см.			Категорія стану	№ п.п	Порода	D/ см.			Категорія стану	№ п.п	Порода	D/ см.			Категорія стану			
		ділові	Напів	дрова				ділові	Напів	дрова				ділові	Напів	дрова				
1	Бк	28			4-н	36						71								
2	Бк	24			4-н	37						72								
3	-	24			4-н	38						73								
4	Бк			44	4-н	39						74								
5	Бк	24			4-н	40						75								
6	-	28			4-н	41						76								
7	-		28		4-н	42						77								
8	-			28	6-н	43						78								
9	-	32			4-н	44						79								
10	-	32			4-н	45						80								
11	-			36	6-н	46						81								
12	-	28			4-н	47						82								
13	-	40			4-н	48						83								
14	-			24	6-н	49						84								
15	-	28			4-н	50						85								
16	-	32			4-н	51						86								
17	-		44		9-н	52						87								
18	-			32	6-н	53						88								
19	-			40	6-н	54						89								
20	-			24	6-н	55						90								
21	-			52	6-н	56						91								
22	-	24			4-н	57						92								
23	-	32			4-н	58						93								
24	-	28			4-н	59						94								
25	-	28			4-н	60						95								
26	-	28			4-н	61						96								
27	-	24			4-н	62						97								
28	-	40			4-н	63						98								
29						64						99								
30						65						100								
31						66						101								
32						67						102								
33						68						103								
34						69						104								
35						70						105								







# НУМЕРАЦІЙНА ВІДОМІСТЬ ДЕРЕВ,

призначених для вибіркової санітарної рубки

Житомирська область

Постійний лісокористувач ДП «Новоград-Волинське ДЛМГ»

Лісництво

4-Волинське

Урочище

Квартал

40

Виділ

15

Ділянка

Площа

40 га

d cm	Вільхо-												Ос НЛ		Бр-С		БЛ НЛ		БМ 88		С2	
	ділова		дрова				діл	др	діл	др	діл	др	діл	др	діл	др	діл	др				
8									40	12		1	48	1	НЛ							
12									28	1					24	2						
16									32	1		1										
20									36	13		1				1			1			
№ п.п	Порода	D/ см.			Категорія стану	№ п.п	Порода	D/ см.			Категорія стану	№ п.п	Порода	D/ см.			Категорія стану					
		ділові	Напів	дрова				ділові	Напів	дрова				ділові	Напів	дрова						
1	Б			24	4 Бр-С	36						71										
2	Б			48	4 Бр-С	37						72										
3	Б			32	4 Бр-С	38						73										
4	Б			32	4 Бр-С	39						74										
5	Б			36	5 Бр-С	40						75										
6	Б			40	5 Бр-С	41						76										
7	Б			36	4 Бр-С	42						77										
8	Б			36	4 Бр-С	43						78										
9	Б			18	4 Бр-С	44						79										
10	Б			14	4 Бр-С	45						80										
11	Б			32	4 Бр-С	46						81										
12	Б			28	5 Бр-С	47						82										
13	Б			32	4 Бр-С	48						83										
14	Б			24	4 Бр-С	49						84										
15	Б			32	5 Бр-С	50						85										
16	Б			28	5 Бр-С	51						86										
17	Б			36	5 Бр-С	52						87										
18	Б			38	4 Бр-С	53						88										
19	Б			36	4 Бр-С	54						89										
20	Ос			44	4 Бр-С	55						90										
21	Б			24	4 Бр-С	56						91										
22	Ос			56	4 Бр-С	57						92										
23	Б			24	4 Бр-С	58						93										
24	Б			32	5 Бр-С	59						94										
25	Ос	32			4 Бр-С	60						95										
26	Ос			52	4 Бр-С	61						96										
27	С	44			4 Бр-С	62						97										
28	С	52			4 Бр-С	63						98										
29	С		24		4 Бр-С	64						99										
30	С	40			4 Бр-С	65						100										
31	Ос			44	4 Бр-С	66						101										
32	Ос			32	5 Бр-С	67						102										
33						68						103										
34						69						104										
35						70						105										



d cm	Ділова			Дрова			д/л	д/р	д/л	д/р	д/л	д/р
8												
12												
16												
20												
№ п.п	Порода	D / cm.			Категорія стану	№ п.п	Порода	D / cm.			Категорія стану	
		ділові	Напів	дрова				ділові	Напів	дрова		
106						145					184	
107						146					185	
108						147					186	
109						148					187	
110						149					188	
111						150					189	
112						151					190	
113						152					191	
114						153					192	
115						154					193	
116						155					194	
117						156					195	
118						157					196	
119						158					197	
120						159					198	
121						160					199	
122						161					200	
123						162					201	
124						163					202	
125						164					203	
126						165					204	
127						166					205	
128						167					206	
129						168					207	
130						169					208	
131						170					209	
132						171					210	
133						172					211	
134						173					212	
135						174					213	
136						175					214	
137						176					215	
138						177					216	
139						178					217	
140						179					218	
141						180					219	
142						181					220	
143						182					221	
144						183					222	

Всього дерев 47 сортів

інженер л/г

інженер л/г

ст. майстер лісу

Манзюк С.М.

Степанюк О.Д.

Чернаевич М.Р

9.12 2028



# НУМЕРАЦІЙНА ВІДОМІСТЬ ДЕРЕВ,

призначених для вибіркової санітарної рубки

Житомирська область

Постійний лісокористувач ДП «Новоград-Волинське ДЛМГ»

Лісництво Новоград-Волинське Урочище \_\_\_\_\_

Квартал 40 Виділ 14 Ділянка \_\_\_\_\_ Площа 1,3 га

d cm	Вид		Г3		Вкн/л		Вбн/л/л		ВБн		ДЗ	
	ділова	дрова	діл	др	діл	др	діл	др	діл	др	діл	др
8				1	1	1	1	1				
12		1/2										1/1
16		1/4							1/1			1/1
20				1/3					1/2			

№ п.п	Порода	D/ см.			Категорія стану	№ п.п	Порода	D/ см.			Категорія стану	№ п.п	Порода	D/ см.			Категорія стану
		ділові	Напів	дрова				ділові	Напів	дрова				ділові	Напів	дрова	
1	Вкн			36	5 см	36						71					
2	Вкн			32	4 см	37						72					
3	Вкн			32	4 см	38						73					
4	Вкн			36	4 см	39						74					
5	Вкн			24	4 см	40						75					
6	Г3			28	4 см	41						76					
7	Г3			28	4 см	42						77					
8	Вкн	36			4 см	43						78					
9	Вкн			32	4 см	44						79					
10	Вкн			24	4 см	45						80					
11	Вкн			28	4 см	46						81					
12	Г3			28	4 см	47						82					
13	Вкн	36			4 см	48						83					
14	Вкн			24	4 см	49						84					
15	Вкн	32			4 см	50						85					
16	Вкн			24	4 см	51						86					
17	Вкн	32			4 см	52						87					
18	Вкн	36			4 см	53						88					
19						54						89					
						55						90					
21						56						91					
22						57						92					
23						58						93					
24						59						94					
25						60						95					
26						61						96					
27						62						97					
28						63						98					
29						64						99					
30						65						100					
31						66						101					
32						67						102					
33						68						103					
34						69						104					
35						70						105					



d cm																		
	ділова		дрова				діл	др	діл	др	діл	др	діл	др	діл	др		
8																		
12																		
16																		
20																		
№ п.п	Порода	D/ см.			Категорія стану	№ п.п	Порода	D/ см.			Категорія стану	№ п.п	Порода	D/ см.			Категорія стану	
		ділові	Напів	дрова				ділові	Напів	дрова				ділові	Напів	дрова		
106						145						184						
107						146						185						
108						147						186						
109						148						187						
110						149						188						
111						150						189						
112						151						190						
113						152						191						
114						153						192						
115						154						193						
116						155						194						
117						156						195						
118						157						196						
119						158						197						
120						159						198						
121						160						199						
122						161						200						
123						162						201						
124						163						202						
125						164						203						
126						165						204						
127						166						205						
128						167						206						
129						168						207						
130						169						208						
131						170						209						
132						171						210						
133						172						211						
134						173						212						
135						174						213						
136						175						214						
137						176						215						
138						177						216						
139						178						217						
140						179						218						
141						180						219						
142						181						220						
143						182						221						
144						183						222						

Всього дерев 34 / тридцять чотирьох

інженер л/г

інженер л/г

ст. майстер лісу

Манзюк С.М.

Степанюк О.Д.

Чернатевич М.Р

26.11 2020



# НУМЕРАЦІЙНА ВІДОМІСТЬ ДЕРЕВ.

призначених для вибіркової санітарної рубки

Житомирська область

Постійний лісокористувач ДП «Новоград-Волинське ДЛМГ»

Лісництво

Н-Волинське

Урочище

Квартал

37

Виділ

21

Ділянка

Площа

1,0

га

d cm	C <sub>2</sub>				C <sub>2</sub>															
	діл	др	діл	др	діл	др	діл	др	діл	др	діл	др	діл	др	діл	др	діл	др	діл	др
8						2														
12																				
16						1														
20		1/3																		
№ п.п	Порода	D/ см.			Категорія стану	№ п.п	Порода	D/ см.			Категорія стану	№ п.п	Порода	D/ см.			Категорія стану			
		ділові	Напів	дрова				ділові	Напів	дрова				ділові	Напів	дрова				
1	C		32		4 -	36						71								
2	C			28	4 -	37						72								
3	C	36			4 -	38						73								
4	C	32			4 -	39						74								
5	C	32			4 -	40						75								
6	C			28	5 -	41						76								
7	C			32	5 -	42						77								
8	C		32		4 -	43						78								
9	C		32		4 -	44						79								
10	C		28		4 -	45						80								
11	C			36	6 -	46						81								
12	C			36	5 -	47						82								
13	C		56		5 -	48						83								
14	C			44	6 -	49						84								
15	C			32	5 -	50						85								
16	C			44	4 -	51						86								
17	C		24		4 -	52						87								
18	C <sub>2</sub>			36	5 -	53						88								
19	C <sub>2</sub>			32	5 -	54						89								
20	C	40			4 -	55						90								
21	C <sub>2</sub>			28	5 -	56						91								
22	C <sub>2</sub>	32			4 -	57						92								
23	C <sub>2</sub>	36			4 -	58						93								
24	C <sub>2</sub>	28			4 -	59						94								
25	C <sub>2</sub>		36		4 -	60						95								
26						61						96								
27						62						97								
28						63						98								
29						64						99								
30						65						100								
31						66						101								
32						67						102								
33						68						103								
34						69						104								
35						70						105								



d cm	d/л	др	d/л	др	d/л	др	d/л	др	d/л	др	d/л	др	d/л	др	d/л	др	d/л	др	d/л	др									
8																													
12																													
16																													
20																													
№ п.п	Порода			D / см.			Категорія стану			№ п.п	Порода			D / см.			Категорія стану			№ п.п	Порода			D / см.			Категорія стану		
		ділові	Напів	дрова								ділові	Напів	дрова									ділові	Напів	дрова				
106										145											184								
107										146											185								
108										147											186								
109										148											187								
110										149											188								
111										150											189								
112										151											190								
113										152											191								
114										153											192								
115										154											193								
116										155											194								
117										156											195								
118										157											196								
119										158											197								
120										159											198								
121										160											199								
122										161											200								
123										162											201								
124										163											202								
125										164											203								
126										165											204								
127										166											205								
128										167											206								
129										168											207								
130										169											208								
131										170											209								
132										171											210								
133										172											211								
134										173											212								
135										174											213								
136										175											214								
137										176											215								
138										177											216								
139										178											217								
140										179											218								
141										180											219								
142										181											220								
143										182											221								
144										183											222								

Всього дерев

31 інформація з документації

20\_р

см. д/л

Черкаський А. Р.

Машин. С. М.

Середній О. В.

Середній О. В.



# НУМЕРАЦІЙНА ВІДОМІСТЬ ДЕРЕВ,

призначених для вибіркової санітарної рубки

Житомирська область

Постійний лісокористувач ДП «Новоград-Волинське ДЛМГ»

Лісництво

Н-Волинське

Урочище

Квартал

37

Виділ

4

Ділянка

Площа

0,8 га

d cm	C		60/20m		5m														C <sub>2</sub> H <sub>2</sub>	
	діл	др	діл	др	діл	др	діл	др	діл	др	діл	др	діл	др	діл	др	діл	др	діл	др
8		1																	32	1
12		1	6	1																
16		1	26																	
20	1	1	1	1																
№ п.п	Порода	D/ см.			Категорія стану	№ п.п	Порода	D/ см.			Категорія стану	№ п.п	Порода	D/ см.			Категорія стану			
		ділові	Напів	дрова				ділові	Напів	дрова				ділові	Напів	дрова				
1	C			28	4 поруб	36						71								
2	C	24			4 -	37						72								
3	C	24			4 -	38						73								
4	C	24			4 -	39						74								
5	C	36			4 -	40						75								
6	C	28			4 -	41						76								
7	C			24	4 -	42						77								
8	C	28			4 -	43						78								
9	C	28			4 -	44						79								
10	C	24			4 -	45						80								
11	C	36			4 -	46						81								
12	C	32			4 -	47						82								
13	C	28			4 -	48						83								
14	C	24			4 -	49						84								
15	C	24			4 -	50						85								
16	C		28		4 -	51						86								
17	C	28			4 -	52						87								
18	C	28			4 -	53						88								
19	C		24		4 -	54						89								
20	C			24	5 -	55						90								
21						56						91								
22						57						92								
23						58						93								
24						59						94								
25						60						95								
26						61						96								
27						62						97								
28						63						98								
29						64						99								
30						65						100								
31						66						101								
32						67						102								
33						68						103								
34						69						104								
35						70						105								







# НУМЕРАЦІЙНА ВІДОМІСТЬ ДЕРЕВ,

призначених для вибіркової санітарної рубки

Житомирська область

Постійний лісокористувач ДП «Новоград-Волинське ДЛМГ»

Лісництво Н-Волынська

Урочище

Квартал

36

Виділ

9

Ділянка

Площа 12 га

Види																	
d cm	ділова				дрова				діл	др	діл	др	діл	др	діл	др	
8																	
12																	
16																	
20	1.5				IV												
№ п.п	Порода	D/ см.			Категорія стану	№ п.п	Порода	D/ см.			Категорія стану	№ п.п	Порода	D/ см.			Категорія стану
		ділові	Напів	дрова				ділові	Напів	дрова				ділові	Напів	дрова	
1	C	22			4-м	36					71						
2	C	32			4-м	37					72						
3	C	24			4-м	38					73						
4	C	28			4-м	39					74						
5	C	24			4-м	40					75						
6	C	24			4-м	41					76						
7	C		36		4-м	42					77						
8	C	28			4-м	43					78						
9	C	24			4-м	44					79						
10	C			24	5-м	45					80						
11	C			32	5-м	46					81						
12	C			24	4-м	47					82						
13	C	24			4-м	48					83						
14	C		32		4-м	49					84						
15	C	28			4-м	50					85						
16	C	36			4-м	51					86						
17	C	28			4-м	52					87						
18	C	24			4-м	53					88						
19	C	36			4-м	54					89						
20	C	28			4-м	55					90						
21	C	24			4-м	56					91						
22	C	24			4-м	57					92						
23	C	24			4-м	58					93						
24	C	24			4-м	59					94						
25	C	32			4-м	60					95						
26	C		32		4-м	61					96						
27	C	44			4-м	62					97						
28	C	32			4-м	63					98						
29	C	24			4-м	64					99						
30						65					100						
31						66					101						
32						67					102						
33						68					103						
34						69					104						
35						70					105						



d cm	Ділова		Дрова		d/л	д/р	d/л	д/р	d/л	д/р	d/л	д/р		
	Ділова	Дрова	Ділова	Дрова										
8														
12														
16														
20														
№ п.п	Порода	D / см.		Категорія стану	№ п.п	Порода	D / см.		Категорія стану	№ п.п	Порода	D / см.		Категорія стану
		ділові	дрова				ділові	дрова				ділові	дрова	
106					145					184				
107					146					185				
108					147					186				
109					148					187				
110					149					188				
111					150					189				
112					151					190				
113					152					191				
114					153					192				
115					154					193				
116					155					194				
117					156					195				
118					157					196				
119					158					197				
120					159					198				
121					160					199				
122					161					200				
123					162					201				
124					163					202				
125					164					203				
126					165					204				
127					166					205				
128					167					206				
129					168					207				
130					169					208				
131					170					209				
132					171					210				
133					172					211				
134					173					212				
135					174					213				
136					175					214				
137					176					215				
138					177					216				
139					178					217				
140					179					218				
141					180					219				
142					181					220				
143					182					221				
144					183					222				

Всього дерев

47 дерев

Інженер л/г

Інженер л/г

ст. майстер лісу

Манзюк С.М.

Степанюк О.Д.

Чернатевич М.Р.

20 р



# НУМЕРАЦІЙНА ВІДОМІСТЬ ДЕРЕВ,

призначених для вибіркової санітарної рубки

Житомирська область

Постійний лісокористувач ДП «Новоград-Волинське ДЛМГ»

Лісництво Н-Волинське

Урочище \_\_\_\_\_

Квартал 36

Виділ 9

Ділянка \_\_\_\_\_

Площа 12 га

Роско-																				
d cm	ділова					дрова					діл	др	діл	др	діл	др	діл	др	діл	др
8																				
12																				
16																				
20	1: 5					IV														
№ п.п	Порода	D/ см.			Категорія стану	№ п.п	Порода	D/ см.			Категорія стану	№ п.п	Порода	D/ см.			Категорія стану			
		ділові	Напів	дрова				ділові	Напів	дрова				ділові	Напів	дрова				
1	C	28			4	36					71									
2	C	32			4	37					72									
3	C	24			4	38					73									
4	C	28			4	39					74									
5	C	24			4	40					75									
6	C	24			4	41					76									
7	C		36		4	42					77									
8	C	28			4	43					78									
9	C	24			4	44					79									
10	C			24	5	45					80									
11	C			32	5	46					81									
12	C			24	4	47					82									
13	C	24			4	48					83									
14	C		32		4	49					84									
15	C	28			4	50					85									
16	C	32			4	51					86									
17	C	28			4	52					87									
18	C	24			4	53					88									
19	C	36			4	54					89									
20	C	28			4	55					90									
21	C	24			4	56					91									
22	C	24			4	57					92									
23	C	24			4	58					93									
24	C	24			4	59					94									
25	C	32			4	60					95									
26	C		32		4	61					96									
27	C	44			4	62					97									
28	C	32			4	63					98									
29	C	28			4	64					99									
30						65					100									
31						66					101									
32						67					102									
33						68					103									
34						69					104									
35						70					105									



# НУМЕРАЦІЙНА ВІДОМІСТЬ ДЕРЕВ,

призначених для вибіркової санітарної рубки

Житомирська область

Постійний лісокористувач ДП «Новоград-Волинське ДЛМГ»

Лісництво Н-Волинська

Урочище \_\_\_\_\_

Квартал 3538

Виділ 78

Ділянка \_\_\_\_\_

Площа 4,3 га

Соши.

Бп

ділова	дрова	діл	др	діл	др	діл	др	діл	др	діл	др
2											
16											
20											

№ п.п	Порода	D/ см.			Категорія стану	№ п.п	Порода	D/ см.			Категорія стану	№ п.п	Порода	D/ см.			Категорія стану
		ділові	Напів	дрова				ділові	Напів	дрова				ділові	Напів	дрова	
1	С			44	6-м	36	С	24			4-м	71					
2	С			36	4-м	37	С			40	4-м	72					
3	С	48			4-м	38	С	36			4-м	73					
4	С	40			4-м	39	С	32			4-м	74					
5	С			40	4-м	40	С		48		4-м	75					
6	С			24	6-м	41	С	32			4-м	76					
7	С		36		4-м	42	С			60	4-м	77					
8	С		36		4-м	43	С	36			4-м	78					
9	С		40		4-м	44	С		32		4-м	79					
10	С	24			4-м	45	С	22			4-м	80					
11	С	24			4-м	46	С	32			4-м	81					
12	С		52		4-м	47	С	40			4-м	82					
13	С	36			4-м	48	С	36			4-м	83					
14	С	36			4-м	49	С		28		4-м	84					
15	С	44			4-м	50	С	40			4-м	85					
16	С	44			4-м	51	С		24		4-м	86					
17	С	28			4-м	52						87					
18	С	24			4-м	53						88					
19	С		56		4-м	54						89					
20	С			36	6-м	55						90					
21	С	36			4-м	56						91					
22	С	52			4-м	57						92					
23	С	44			4-м	58						93					
24	С	36			4-м	59						94					
25	С		28		4-м	60						95					
26	С	24			4-м	61						96					
27	С	32			4-м	62						97					
28	С			28	6-м	63						98					
29	С	40			4-м	64						99					
30	С	24			4-м	65						100					
31	С			32	6-м	66						101					
32	С	32			4-м	67						102					
33	С	32			4-м	68						103					
34	С			24	4-м	69						104					
35	С			44	4-м	70						105					



d cm	ділова				дрова				діл	др	діл	др	діл	др	діл	др	
8																	
12																	
16																	
20																	
№ п.п	Порода	D/ см.			Категорія стану	№ п.п	Порода	D/ см.			Категорія стану	№ п.п	Порода	D/ см.			Категорія стану
		ділові	Напів	дрова				ділові	Напів	дрова				ділові	Напів	дрова	
106					145						184						
107					146						185						
108					147						186						
109					148						187						
110					149						188						
111					150						189						
112					151						190						
113					152						191						
114					153						192						
115					154						193						
116					155						194						
117					156						195						
118					157						196						
119					158						197						
120					159						198						
121					160						199						
122					161						200						
123					162						201						
124					163						202						
125					164						203						
126					165						204						
127					166						205						
128					167						206						
129					168						207						
130					169						208						
131					170						209						
132					171						210						
133					172						211						
134					173						212						
135					174						213						
136					175						214						
137					176						215						
138					177						216						
139					178						217						
140					179						218						
141					180						219						
142					181						220						
143					182						221						
144					183						222						

Всього дерев 69/шістьдесяти ув'яз

інженер л/г

інженер л/г

ст. майстер лісу

Манзюк С.М.

Степанюк О.Д.

Чернатевич М.Р.

20 р



# НУМЕРАЦІЙНА ВІДОМІСТЬ ДЕРЕВ,

призначених для вибіркової санітарної рубки

Житомирська область

Постійний лісокористувач ДП «Новоград-Волинське ДЛМГ»

Лісництво

Н-Волицьке

Урочище

Квартал

23

Виділ

1

Ділянка

Площа 215 га

І см	Ск		Бп		Рз		Ос		Лп		ОсН		ОсК		БпН	
	діл	др	діл	др	діл	др	діл	др	діл	др	діл	др	діл	др	діл	др
8		1				2		2								
12		1				4		3								
16						2		3		1						
20		4				6		4		1						

№ п.п	Порода	D/ см.			Категорія стану	№ п.п	Порода	D/ см.			Категорія стану	№ п.п	Порода	D/ см.			Категорія стану
		ділові	Напів	дрова				ділові	Напів	дрова				ділові	Напів	дрова	
1	Ск		24		4 бер.	36						71					
2	Ск		24		4 бер.	37						72					
3	Ск			28	6 бер.	38						73					
4	Ос			36	5 бер.	39						74					
5	Ос			28	4 бер.	40						75					
6	Ск			32	5 бер.	41						76					
7	Ск			24	4 бер.	42						77					
8	Ос			26	5 бер.	43						78					
9	Рз			28	4 бер.	44						79					
10	Рз			28	4 бер.	45						80					
11	Ос			32	5 бер.	46						81					
12	Ос			36	4 бер.	47						82					
13	Ос			44	4 бер.	48						83					
14	Рз			52	4 бер.	49						84					
15	Ос			40	4 бер.	50						85					
16	Рз			24	4 бер.	51						86					
17	Рз			28	5 бер.	52						87					
18	Рз			24	6 бер.	53						88					
19	Ск	48			4 бер.	54						89					
20	Рз			36	4 бер.	55						90					
21	Рз			28	4 бер.	56						91					
22	Рз			28	6 бер.	57						92					
23	Ос			32	5 бер.	58						93					
24	Ос			24	4 бер.	59						94					
25	Бп			24	4 бер.	60						95					
26	Бп			24	4 бер.	61						96					
27	Рз			28	4 бер.	62						97					
28	Ос			56	6 бер.	63						98					
29	Ос			28	6 бер.	64						99					
30						65						100					
31						66						101					
32						67						102					
33						68						103					
34						69						104					
35						70						105					







# НУМЕРАЦІЙНА ВІДОМІСТЬ ДЕРЕВ,

призначених для вибіркової санітарної рубки

Житомирська область

Постійний лісокористувач ДП «Новоград-Волинське ДЛМГ»

Лісництво

Н-Волинське

Урочище

Квартал

22

Виділ

29

Ділянка

Площа

2,4 га

1 cm	C		Bm		Dm		Bm		Dm		Bm		Dm		Bm		Dm		Bm		Dm	
	діл	др	діл	др	діл	др	діл	др	діл	др	діл	др	діл	др	діл	др	діл	др	діл	др	діл	др
8		1															22	24	28	20		
12		1																28	32	36	24	
16																		36	40	44	32	
20		2		1		2		1										40	44	48	36	32
№ п.п	Порода	D/ см.			Категорія стану	№ п.п	Порода	D/ см.			Категорія стану	№ п.п	Порода	D/ см.			Категорія стану					
		ділові	Напів	дрова				ділові	Напів	дрова				ділові	Напів	дрова						
1	Bm			36	6 б. тов. б.	36						71										
2	Bm			24	6 б. тов. б.	37						72										
3	Bm			28	4 в. тов. б.	38						73										
4	C	44			4 б. тов. б.	39						74										
5	C			64	4 б. тов. б.	40						75										
6	C			28	4 тр. тов. б.	41						76										
7	Bm			36	5 б. тов. б.	42						77										
8	Bm			24	4 в. тов. б.	43						78										
9	C			32	4 б. тов. б.	44						79										
10	C	48			4 б. тов. б.	45						80										
11	C		24		4 б. тов. б.	46						81										
12	C	32			4 б. тов. б.	47						82										
13	C	24			4 б. тов. б.	48						83										
14	C	24			4 б. тов. б.	49						84										
15	C			64	4 тр. тов. б.	50						85										
16	C			32	4 б. тов. б.	51						86										
17	C			36	4 б. тов. б.	52						87										
18	C	28			4 б. тов. б.	53						88										
19	C			32	5 б. тов. б.	54						89										
20	C	44			4 б. тов. б.	55						90										
21	C	36			4 б. тов. б.	56						91										
22	C	24			4 б. тов. б.	57						92										
23	C	28			4 б. тов. б.	58						93										
24	C		24		4 б. тов. б.	59						94										
25	C			32	6 б. тов. б.	60						95										
26	C	30			4 б. тов. б.	61						96										
27	C	40			4 б. тов. б.	62						97										
28	C	32			4 б. тов. б.	63						98										
29	C	44			4 б. тов. б.	64						99										
30	C			32	5 б. тов. б.	65						100										
31	C			40	6 б. тов. б.	66						101										
32	C			36	5 б. тов. б.	67						102										
33						68						103										
34						69						104										
35						70						105										







# НУМЕРАЦІЙНА ВІДОМІСТЬ ДЕРЕВ,

призначених для вибіркової санітарної рубки

Житомирська область

Постійний лісокористувач ДП «Новоград-Волинське ДЛМГ»

Лісництво **Новокиївське**

Квартал **22**

Види **28**

Ділянка

Урочище

Площа **306** га

1 см	Км		Мм		См		Дм		Дм		Дм		Дм		Дм	
	Дл	Др	Дл	Др	Дл	Др	Дл	Др	Дл	Др	Дл	Др	Дл	Др	Дл	Др
8																
12																
16																
20																
№ п.п	Порода	D/см.		дрова	Категорія стану	№ п.п	Порода	D/см.		дрова	Категорія стану	№ п.п	Порода	D/см.		Категорія стану
1	Бк					36						71				
2	Бк					37						72				
3	Бк					38						73				
4	Бк					39						74				
5	Бк					40						75				
6	Бк					41						76				
7	Бк					42						77				
8	Бк					43						78				
9	Бк					44						79				
10	Бк					45						80				
11	Бк					46						81				
12	Бк					47						82				
13	Бк					48						83				
14	Бк					49						84				
15	Бк					50						85				
16	Бк					51						86				
17	Бк					52						87				
18	Бк					53						88				
19	Бк					54						89				
20	Бк					55						90				
21	Бк					56						91				
22	Бк					57						92				
23	Бк					58						93				
24	Бк					59						94				
25	Бк					60						95				
26	Бк					61						96				
27	Бк					62						97				
28	Бк					63						98				
29	Бк					64						99				
30	Бк					65						100				
31	Бк					66						101				
32						67						102				
33						68						103				
34						69						104				
35						70						105				



d cm	д/л	д/р	д/л	д/р	д/л	д/р	д/л	д/р	д/л	д/р	д/л	д/р	д/л	д/р	д/л	д/р	д/л	д/р	д/л	д/р
8																				
12																				
16																				
20																				
№ п.п	Порода	D / см.			Категорія стану	№ п.п	Порода	D / см.			Категорія стану	№ п.п	Порода	D / см.			Категорія стану			
		ділові	Напів	дрова				ділові	Напів	дрова				ділові	Напів	дрова				
106						145						184								
107						146						185								
108						147						186								
109						148						187								
110						149						188								
111						150						189								
112						151						190								
113						152						191								
114						153						192								
115						154						193								
116						155						194								
117						156						195								
118						157						196								
119						158						197								
120						159						198								
121						160						199								
122						161						200								
123						162						201								
124						163						202								
125						164						203								
126						165						204								
127						166						205								
128						167						206								
129						168						207								
130						169						208								
131						170						209								
132						171						210								
133						172						211								
134						173						212								
135						174						213								
136						175						214								
137						176						215								
138						177						216								
139						178						217								
140						179						218								
141						180						219								
142						181						220								
143						182						221								
144						183						222								

Всього дерев

112

Розроблено

4.12 2029

м.п.п.

см.м.п.

Стор.м.п.

Стор.м.п.

Стор.м.п.



# НУМЕРАЦІЙНА ВІДОМІСТЬ ДЕРЕВ,

призначених для вибіркової санітарної рубки

Житомирська область

Постійний лісокористувач ДП «Новоград-Волинське ДЛМГ»

Лісництво Н-Волинське

Урочище

Квартал 21 Виділ 27 Ділянка Площа 60 га

І см	C		D/см														D/см		D/см	
	діл	др	діл	др	діл	др	діл	др	діл	др	діл	др	діл	др	діл	др	діл	др	діл	др
8				1/2													1/4	2/4	3/4	1/6
12				3/4													3/2	1/5	2/7	1/2
16		1/5		1/2													1/8	1/5	2/5	1/3
20		1/2		1/2															1/5	1/3
№ п.п	Порода	D/ см.			Категорія стану	№ п.п	Порода	D/ см.			Категорія стану	№ п.п	Порода	D/ см.			Категорія стану			
		ділові	Напів	дрова				ділові	Напів	дрова				ділові	Напів	дрова				
1	C			40	4 бурх	36						71								
2	C			52	4 бурх	37						72								
3	C	44			4 бурх	38						73								
4	C	24			4 бурх	39						74								
5	C	24			4 бурх	40						75								
6	C	32			4 бурх	41						76								
7	C	32			4 бурх	42						77								
8	C	24			4 бурх	43						78								
9	C	24			4 бурх	44						79								
10	C	44			4 бурх	45						80								
11	C	28			4 бурх	46						81								
12	C			36	6 бурх	47						82								
13	Бм			48	1/ бурх	48						83								
14	C	36			4 бурх	49						84								
15	C		44		4 бурх	50						85								
16	C	36			4 бурх	51						86								
17	C			28	6 бурх	52						87								
18	C			40	6 бурх	53						88								
19	C			32	6 бурх	54						89								
20	C			28	6 бурх	55						90								
21	C			44	6 бурх	56						91								
22	C			44	6 бурх	57						92								
23	C			84	6 бурх	58						93								
24	C			48	6 бурх	59						94								
25	C			36	5 бурх	60						95								
26	C			56	6 бурх	61						96								
27						62						97								
28						63						98								
29						64						99								
30						65						100								
31						66						101								
32						67						102								
33						68						103								
34						69						104								
35						70						105								



d cm	д/л	др	д/л	др	д/л	др	д/л	др	д/л	др	д/л	др	д/л	др			
8																	
12																	
16																	
20																	
№ п.п	Порода	D / cm.			Категорія стану	№ п.п	Порода	D / cm.			Категорія стану	№ п.п	Порода	D / cm.			Категорія стану
		ділові	Напів	дрова				ділові	Напів	дрова				ділові	Напів	дрова	
106						145						184					
107						146						185					
108						147						186					
109						148						187					
110						149						188					
111						150						189					
112						151						190					
113						152						191					
114						153						192					
115						154						193					
116						155						194					
117						156						195					
118						157						196					
119						158						197					
120						159						198					
121						160						199					
122						161						200					
123						162						201					
124						163						202					
125						164						203					
126						165						204					
127						166						205					
128						167						206					
129						168						207					
130						169						208					
131						170						209					
132						171						210					
133						172						211					
134						173						212					
135						174						213					
136						175						214					
137						176						215					
138						177						216					
139						178						217					
140						179						218					
141						180						219					
142						181						220					
143						182						221					
144						183						222					

Всього дерев

41 / порок огни

меш. н.п.  
меш. н.п.  
смет. д.п.

*[Signature]*

Мешков С. М.  
Достанов С. В.  
Черненко В. В. М. П.



# НУМЕРАЦІЙНА ВІДОМІСТЬ ДЕРЕВ,

призначених для вибіркової санітарної рубки

Житомирська область

Постійний лісокористувач ДП «Новоград-Волинське ДЛМГ»

Лісництво

Н. Волинське

Урочище

Квартал

21

Виділ

26

Ділянка

Площа 0,7 га

І см	С		Бм		Дм								Вилк				Бм		Пм		Дм	
	діл	др	діл	др	діл	др	діл	др	діл	др	діл	др	діл	др	діл	др	діл	др	діл	др		
8																						
12				7																		
16	7	3		3		7																
20	3	3		2																		
№ п.п	Порода	D/ см.			Категорія стану	№ п.п	Порода	D/ см.			Категорія стану	№ п.п	Порода	D/ см.			Категорія стану					
		ділові	Напів	дрова				ділові	Напів	дрова				ділові	Напів	дрова						
1	Бм			32	4 вилк	36						71										
2	Бм			40	4 вилк	37						72										
3	Бм			40	4 вилк	38						73										
4	Бм	40			4 вилк	39						74										
5	Бм			28	4 вилк	40						75										
6	Бм			36	4 вилк	41						76										
7	Бм			32	4 вилк	42						77										
8	Бм	24			4 вилк	43						78										
9	Бм		28		4 вилк	44						79										
10	Бм	32			4 вилк	45						80										
11	Бм		24		4 вилк	46						81										
12	Бм	40			4 вилк	47						82										
13						48						83										
14						49						84										
15						50						85										
16						51						86										
17						52						87										
						53						88										
19						54						89										
20						55						90										
21						56						91										
22						57						92										
23						58						93										
24						59						94										
25						60						95										
26						61						96										
27						62						97										
28						63						98										
29						64						99										
30						65						100										
31						66						101										
32						67						102										
33						68						103										
34						69						104										
35						70						105										



d cm	dл	др	dл	др	dл	др	dл	др	dл	др	dл	др	dл	др
8														
12														
16														
20														

№ п.п	Порода	D / cm.			Категорія стану	№ п.п	Порода	D / cm.			Категорія стану	№ п.п	Порода	D / cm.			Категорія стану¹
		ділові	Напів	дрова				ділові	Напів	дрова				ділові	Напів	дрова	
106						145						184					
107						146						185					
108						147						186					
109						148						187					
110						149						188					
111						150						189					
112						151						190					
113						152						191					
114						153						192					
115						154						193					
116						155						194					
117						156						195					
118						157						196					
119						158						197					
120						159						198					
121						160						199					
122						161						200					
123						162						201					
124						163						202					
125						164						203					
126						165						204					
127						166						205					
128						167						206					
129						168						207					
130						169						208					
131						170						209					
132						171						210					
133						172						211					
134						173						212					
135						174						213					
136						175						214					
137						176						215					
138						177						216					
139						178						217					
140						179						218					
141						180						219					
142						181						220					
143						182						221					
144						183						222					

Всього дерев

64

мкм д/л

мкм д/л

см. д/л

20 р

Самий

Маслов С. А.  
Сержанов О. П.  
Череметев М. Р.



# НУМЕРАЦІЙНА ВІДОМІСТЬ ДЕРЕВ,

призначених для вибіркової санітарної рубки

Житомирська область

Постійний лісокористувач ДП «Новоград-Волинське ДЛМГ»

Лісництво Н-Волинське

Урочище \_\_\_\_\_

Квартал 20

Виділ 29

Ділянка \_\_\_\_\_

Площа 3,5 га

№	Сх		Дуб		ВН		Сх													
	діл	др	діл	др	діл	др	діл	др	діл	др	діл	др	діл	др	діл	др	діл	др	діл	др
1	28				4		36		32	6	71		28	6						
2	24				4		37	24	4		72		32	6						
3			24	6			38		24	6	73		36	6						
4			24	6			39		28	6	74	32		4						
5			24	6			40		24	6	75		24	6						
6			28	6			41		28	6	76		24	6						
7			36	6			42	36	4		77		28	6						
8			24	6			43	24	4		78		28	6						
9			24	6			44		24	6	79		32	6						
10			24	6			45		24	6	80		28	6						
11			38	6			46		24	6	81		36	6						
12			24	6			47		24	6	82	40		4						
13			32	6			48		24	6	83	28		4						
14			28	6			49		28	6	84	28		4						
15			24	6			50		28	6	85		24	6						
16	24				48		51	28	4		86	32		6						
17			24	6			52	28	4		87	32		6						
18			24	6			53	24	4		88	44		4						
19			32	6			54	32	4		89	32		4						
20			32	6			55	24	4		90	24		4						
21			24	6			56	28	4		91	28		4						
22			36	6			57		32	6	92	44		4						
23			32	6			58		28	6	93	24		4						
24			24	6			59		32	6	94		32	6						
25			24	6			60		28	6	95		24	4						
26			28	6			61		36	6	96	32		4						
27			24	6			62		24	6	97	28		4						
28			28	6			63		32	6	98	32		4						
29			28	6			64	60	5		99	28		4						
30			36	6			65		40	6	100		32	6						
31			28	6			66		40	6	101	36		4						
32			24	6			67		32	6	102		24	6						
33			24	6			68		32	6	103		28	6						
34			32	6			69		32	6	104		28	6						



№ п.п	Порода	D / см.			Категорія стану	№ п.п	Порода	D / см.			Категорія стану	№ п.п	Порода	D / см.			Категорія стану
		ділові	Напів	дрова				ділові	Напів	дрова				ділові	Напів	дрова	
106	Ск			24	145						184						
107	Ск			32	146						185						
108	Ск	24			147						186						
109	Ск	24			148						187						
110	Ск	24			149						188						
111	Ск	44			150						189						
112	Ск	28			151						190						
113	Ск	30			152						191						
114	Ск				153						192						
115	Ск				154						193						
116	Ск				155						194						
117	Ск				156						195						
118	Ск				157						196						
119	Ск				158						197						
120	Ск				159						198						
121	Ск				160						199						
122	Ск				161						200						
123	Ск				162						201						
124	Ск				163						202						
125	Ск				164						203						
126	Ск				165						204						
127	Ск				166						205						
128	Ск				167						206						
129	Ск				168						207						
130	Ск				169						208						
131	Ск				170						209						
132	Ск				171						210						
133	Ск				172						211						
134	Ск				173						212						
135	Ск				174						213						
136	Ск				175						214						
137	Ск				176						215						
138	Ск				177						216						
139	Ск				178						217						
140	Ск				179						218						
141	Ск				180						219						
142	Ск				181						220						
143	Ск				182						221						
144	Ск				183						222						

Рельеф дна

10

Ohenehwe O.D

From: Mr. Kelly

Wk 40-7661-2 KP1

18. 12 20 28

No. 2249





# НУМЕРАЦІЙНА ВІДОМІСТЬ ДЕРЕВ, призначених для вибіркової санітарної рубки

Житомирська область

Постійний лісокористувач ДП «Новоград-Волинське ДЛМГ»

Лісництво Ново-Волинське

Урочище

Квартал 17

Виділ 2

Ділянка

Площа 1.2 га

D см	Всего											
	ділова			дрова			діл	др	діл	др	діл	др
8												
12												
16												
20												

№ п.п	Порода	D/см.			категорія стану	№ п.п	Порода	D/см.			категорія стану	№ п.п	Порода	D/см.			категорія стану
		ділові	Напів	дрова				ділові	Напів	дрова				ділові	Напів	дрова	
1	C3			28	6-м	36						71					
2	C3			24	6-м	37						72					
3	C3			24	5-м	38						73					
4	C3			24	5-м	39						74					
5	C3			28	5-м	40						75					
6	C3	24			4-м	41						76					
7	C3			24	5-м	42						77					
8	C3			24	5-м	43						78					
9	C3			28	5-м	44						79					
10	C3			24	5-м	45						80					
11	C3			24	5-м	46						81					
12	C3			24	5-м	47						82					
13	C3			24	5-м	48						83					
14	C3			24	5-м	49						84					
15	C3			24	5-м	50						85					
16						51						86					
17						52						87					
18						53						88					
19						54						89					
20						55						90					
Всього дерев: 91 /дівляисто одит/						56						91					
22						57						92					
23						58						93					
24						59						94					
25						60						95					
26						61						96					
27						62						97					
28						63						98					
29						64						99					
30						65						100					
31						66						101					
32						67						102					
33						68						103					
34						69						104					
35						70						105					

Лісничий  
С. М.

Р

м.п. /і/ Мандрук С. М.  
м.п. /і/ Степанюк О. Д.  
ст. м.п. Чернатевит М. Р.  
м.п. Мигало Ю. А.



# НУМЕРАЦІЙНА ВІДОМІСТЬ ДЕРЕВ,

призначених для вибіркової санітарної рубки

Житомирська область

Посіпний лісокористувач ДП «Новгород-Волинське ДЛМГ»

Лісництво № 13 Волинське

Урочище

Квартал 9

Виділ 13

Ділянка 3

Площа 3,0 га

№ п.п	Порода	D / см.			Категорія стану	№ п.п	Порода	D / см.			Категорія стану	№ п.п	Порода	D / см.			Категорія стану
		ділові	Напів	дрова				ділові	Напів	дрова				ділові	Напів	дрова	
1	С3	28			4 Береза	36	С3	36			4 Береза	71	С3	32			4 Береза
2	С3	28			4 -	37	С3	32			4 -	72	С3	36			4 -
3	С3	36			4 -	38	С3	32			4 -	73	С3	24			4 -
4	С3		28		4 -	39	С3	32			4 -	74	С3	24			4 -
5	С3	24			4 -	40	С3	36			4 -	75	С3		28		4 -
6	С3	28			4 -	41	С3	40			4 -	76	С3	24			4 -
7	С3	32			4 -	42	С3	28			4 -	77	С3	32			4 -
8	С3	24			4 -	43	С3	28			4 -	78	С3	36			4 -
9	С3	28			4 -	44	С3	24			4 -	79	С3	24			4 -
10	С3		32		4 -	45	С3	36			4 -	80	С3	32			4 -
11	С3			24	4 -	46	С3	36			4 -	81	С3	24			4 -
12	С3	28			4 Береза	47	С3	28			4 -	82	С3	28			4 -
13	С3	24			4 -	48	С3	28			4 -	83	С3		32		4 -
14	С3		28		4 -	49	С3	28			4 -	84	С3	24			4 -
15	С3		28		4 -	50	С3	28			4 -	85	С3	24			4 -
16	С3		28		4 -	51	С3	28			4 -	86	С3	28			4 -
17	С3	28			4 -	52	С3	32			4 -	87	С3	28			4 -
18	С3	40			4 -	53	С3	32			4 -	88	С3	24			4 -
19	Б4			24	4 -	54	С3	28			4 -	89	С3	24			4 -
20	С3	32			4 -	55	С3	28			4 -	90	С3		28		4 -
21	С3	32			4 -	56	С3		24		4 -	91	С3	28			4 -
22	С3	24			4 -	57	С3	32			4 -	92	С3	28			4 -
23	С3	28			4 -	58	С3		24		4 -	93	С3	24			4 -
24	С3	24			4 -	59	С3		28		4 -	94	С3	28			4 -
25	С3	28			4 -	60	С3	32			4 -	95	С3	32			4 -
26	С3	28			4 -	61	С3	28			4 -	96	С3		24		4 -
27	С3	28			4 -	62	С3	36			4 -	97	С3	24			4 -
28	С3	36			4 -	63	С3	28			4 -	98	С3		28		4 -
29	С3	32			4 -	64	С3	32			4 -	99	С3		24		4 -
30	С3	28			4 -	65	С3	32			4 -	100	С3		24		4 -
31	С3	24			4 -	66	С3	32			4 -	101	С3	24			4 -
32	С3	24			4 -	67	С3	24			4 -	102	С3		24		4 -
33	С3	32			4 -	68	С3	32			4 -	103	С3		24		4 -
34	С3	36			4 -	69	С3	28			4 -	104	С3		24		4 -
35	С3	24			4 -	70	С3		24		4 -	105	С3		24		4 -







# НУМЕРАЦІЙНА ВІДОМІСТЬ ДЕРЕВ,

призначених для вибіркової санітарної рубки

Житомирська область

Постійний лісокористувач ДП «Новоград-Волинське ДЛМГ»

Лісництво Н-Волинське

Урочище \_\_\_\_\_

Квартал 8

Виділ 2

Ділянка \_\_\_\_\_

Площа 2.5 га 0.5

Сз		Км		В														Бн Кк	
діл	др	діл	др	діл	др	діл	др	діл	др	діл	др	діл	др	діл	др	діл	др	діл	др
	□				"2													□	
	□	19	1		"3														
	□	38			□														
	□				"1														
Порода	D/ см.			Категорія стану	№ п.п	Порода	D/ см.			Категорія стану	№ п.п	Порода	D/ см.			Категорія стану			
	ділові	Напів	дрова				ділові	Напів	дрова				ділові	Напів	дрова				
Дк			24	4 жовт	36						71								
Сз	24			4 коріж	37						72								
10	28			4	38						73								
-	24			4	39						74								
-	28			4	40						75								
-			24	6	41						76								
-	24			4	42						77								
-	28			4	43						78								
-	24			4	44						79								
-	24			4	45						80								
1	28			4	46						81								
2			32	6	47						82								
3	24			4	48						83								
4	28			4	49						84								
5	24			4	50						85								
6	24			4	51						86								
7			24	6	52						87								
8			24	6	53						88								
9	Дк		24	4 белвер	54						89								
10	Км		24	4	55						90								
1	Сз	36		4 вельх	56						91								
2			24	4	57						92								
3		28		4	58						93								
4		36		4 селове	59						94								
5		28		4	60						95								
6		36		4 сір	61						96								
7		28		4 селове	62						97								
8		24		4	63						98								
9		24		4	64						99								
10	Сз		32	6 жовт	65						100								
1		28		4	66						101								
2		24		4	67						102								
3			24	4	68						103								
4			7		69						104								







# НУМЕРАЦІЙНА ВІДОМІСТЬ ДЕРЕВ,

призначених для вибіркової санітарної рубки

Житомирська область

Постійний лісокористувач ДП «Новоград-Волинське ДЛМГ»

Лісництво Нов-Волинське

Урочище \_\_\_\_\_

Квартал 5

Виділ 4

Ділянка 4

Площа 06 га

d cm	<u>Сосна</u>				<u>Дуб</u>							
	ділова	дрова			діл	др	діл	др	діл	др	діл	др
8						1/2						
12				1/5								
16				1/26		1						
20	1/1			1/21		1						

№ п.п	Порода	D/ см.			Категорія стану	№ п.п	Порода	D/ см.			Категорія стану	№ п.п	Порода	D/ см.			Категорія стану
		ділові	Напів	дрова				ділові	Напів	дрова				ділові	Напів	дрова	
1	С3			48	5	36	С3			24	5	71	С3			28	5
2	С3			28	5	37	С3			36	5	72	С3			32	5
3	С3			28	5	38	С3			36	5	73					
4	С3			40	5	39	С3			24	5	74					
5	С3			28	5	40	С3			28	5	75					
6	С3			28	5	41	С3			24	5	76					
7	С3			28	5	42	С3			36	5	77					
8	С3			28	5	43	С3			24	5	78					
9	С3		36		5	44	С3		28		5	79					
10	С3		28		5	45	С3			28	5	80					
11	С3		32		5	46	С3		32		5	81					
12	С3			28	5	47	С3			28	5	82					
13	С3			24	5	48	С3	40		4-б	5	83					
14	С3			24	5	49	С3			24	5	84					
15	С3			32	5	50	С3			24	5	85					
16	С3			36	5	51	С3			28	5	86					
17	С3		32		5	52	С3			36	5	87					
18	С3			24	5	53	С3			32	5	88					
19	С3			24	5	54	С3	28		4	5	89					
20	С3			28	5	55	С3	24		4	5	90					
21	С3			28	5	56	С3	24		4	5	91					
22	С3			24	5	57	С3			32	5	92					
23	С3			28	5	58	С3	24		4	5	93					
24	С3			28	5	59	С3	24		4	5	94					
25	С3			28	5	60	С3			36	5	95					
26	С3			28	5	61	С3			32	5	96					
27	С3			28	5	62	С3			24	5	97					
28	С3			24	5	63	С3			28	5	98					
29	С3			32	5	64	С3			28	5	99					
30	С3			44	5	65	С3			28	5	100					
31	С3			36	5	66	С3			28	5	101					
32	С3			32	5	67	С3			28	5	102					
33	С3			36	5	68	С3			28	5	103					
34	С3			40	5	69	С3			36	5	104					
35	С3			28	5	70	С3			28	5	105					



d cm	ділова		дрова		діл	др	діл	др	діл	др	діл	др		
8														
12														
16														
20														
№ п.п	Порода	D / см.		Категорія стану	№ п.п	Порода	D / см.		Категорія стану	№ п.п	Порода	D / см.		Категорія стану
		ділові	Напів дрова				ділові	Напів дрова				ділові	Напів дрова	
106					145					184				
107					146					185				
108					147					186				
109					148					187				
110					149					188				
111					150					189				
112					151					190				
113					152					191				
114					153					192				
115					154					193				
116					155					194				
117					156					195				
118					157					196				
119					158					197				
120					159					198				
121					160					199				
122					161					200				
123					162					201				
124					163					202				
125					164					203				
126					165					204				
127					166					205				
128					167					206				
129					168					207				
130					169					208				
131					170					209				
132					171					210				
133					172					211				
134					173					212				
135					174					213				
136					175					214				
137					176					215				
138					177					216				
139					178					217				
140					179					218				
141					180					219				
142					181					220				
143					182					221				
144					183					222				

Всього дерев 135 / стопки дров пачки

інженер д/г  
інженер д/г  
ст. майстер лісу

Манюк С.М.  
Степанюк О.Д.  
Чернатевич М.Р

24.12.2023

Мисирко Ю.А.



# НУМЕРАЦІЙНА ВІДОМІСТЬ ДЕРЕВ,

призначених для вибіркової санітарної рубки

Житомирська область

Постійний лісокористувач ДП «...»

Лісництво Житомирська

Урочище ...

Квартал 22

Виділ 16

Ділянка ...

Площа 2.0 га

d cm	Береза		Дуб		Осина															
	діл	др	діл	др	діл	др	діл	др	діл	др	діл	др	діл	др	діл	др	діл	др	діл	др
8				1/2																
12				1/1																
16		1/3		1/4																
20				1/2		1/1														
№ п.п	Порода	D/ см.			Категорія стану	№ п.п	Порода	D/ см.			Категорія стану	№ п.п	Порода	D/ см.			Категорія стану			
		ділові	Напів	дрова				ділові	Напів	дрова				ділові	Напів	дрова				
✓ 1	Б			16	суп	✓ 36	Ос			40	Букелом	✓ 71	Ос			40	Букелом			
✓ 2	Б			32	суп	✓ 37	Ос			32	Букелом	✓ 72	Ос			32	Букелом			
✓ 3	Б			32	н/ліс	✓ 38	Ос			36	Букелом	✓ 73	Ос			40	Букелом			
✓ 4	Б			28	н/ліс	✓ 39	Ос			24	н/ліс	✓ 74	Б			40	Букелом			
✓ 5	Б			28	Бук	✓ 40	Ос			24	н/ліс	✓ 75	Ос			44	Букелом			
✓ 6	Ос			36	Бук	✓ 41	Ос			32	Букелом	✓ 76	Б			32	Букелом			
✓ 7	Ос			32	Бук	✓ 42	Б			32	Букелом	✓ 77	Ос			44	Букелом			
✓ 8	Ос			32	Бук	✓ 43	Б			32	н/ліс	✓ 78	Д			28	н/ліс			
✓ 9	Б			32	н/ліс	✓ 44	Б			32	н/ліс	✓ 79	Б			28	Букелом			
✓ 10	Ос			36	Бук	✓ 45	Б			28	н/ліс	✓ 80	Б			24	н/ліс			
✓ 11	Ос			24	Бук	✓ 46	Б			28	н/ліс	✓ 81	Б			36	н/ліс			
✓ 12	Ос			32	Бук	✓ 47	Б			28	н/ліс	✓ 82	Д			40	Букелом			
✓ 13	Ос			28	н/ліс	✓ 48	Ос			24	Букелом	✓ 83	Д			40	Букелом			
✓ 14	Б			24	н/ліс	✓ 49	Ос			32	Букелом	✓ 84	Ос			40	Букелом			
✓ 15	Ос			48	Бук	✓ 50	Б			28	н/ліс	✓ 85	Б			24	н/ліс			
✓ 16	Ос			36	Букелом	✓ 51	Ос			48	Букелом	✓ 86	Б			36	н/ліс			
✓ 17	Ос			32	н/ліс	✓ 52	Ос			32	н/ліс	✓ 87	Ос			40	Букелом			
✓ 18	Ос			24	н/ліс	✓ 53	Д			32	Букелом	✓ 88	Б			24	н/ліс			
✓ 19	Ос			28	Букелом	✓ 54	Ос			36	Букелом	✓ 89	Ос			28	Букелом			
✓ 20	Ос			32	Букелом	✓ 55	Ос			36	Букелом	✓ 90	Б			32	н/ліс			
✓ 21	Ос			32	Букелом	✓ 56	Б			28	Букелом	✓ 91	Б			28	Букелом			
✓ 22	Ос			24	н/ліс	✓ 57	Ос			44	Букелом	✓ 92	Б			28	Букелом			
✓ 23	Ос			32	Букелом	✓ 58	Б			28	Букелом	✓ 93	Ос			36	Букелом			
✓ 24	Ос			36	н/ліс	✓ 59	Б			28	н/ліс	✓ 94	Ос			36	Букелом			
✓ 25	Ос			28	н/ліс	✓ 60	Б			28	н/ліс	✓ 95	Ос			36	Букелом			
✓ 26	Ос			36	н/ліс	✓ 61	Б			32	н/ліс	✓ 96	Ос			36	Букелом			
✓ 27	Ос			32	н/ліс	✓ 62	Б			36	н/ліс	✓ 97	Ос			32	Букелом			
✓ 28	Ос			40	Букелом	✓ 63	Б			36	Букелом	✓ 98	Ос			36	Букелом			
✓ 29	Ос			36	н/ліс	✓ 64	Б			32	Букелом	✓ 99	Ос			32	Букелом			
✓ 30	Ос			32	Букелом	✓ 65	Б			32	Букелом	✓ 100	Д			28	Букелом			
✓ 31	Ос			32	Букелом	✓ 66	Б			28	Букелом	✓ 101	Ос			40	Букелом			
✓ 32	Ос			28	н/ліс	✓ 67	Ос			44	Букелом	✓ 102	Ос			36	Букелом			
✓ 33	Ос			36	Букелом	✓ 68	Ос			36	Букелом	✓ 103	Ос			32	Букелом			
✓ 34	Ос			44	Букелом	✓ 69	Ос			32	Букелом	✓ 104	Ос			36	Букелом			
✓ 35	Б			32	н/ліс	✓ 70	Ос			36	Букелом	✓ 105	Ос			36	н/ліс			







### НУМЕРАЦІЙНА ВІДОМІСТЬ ДЕРЕВ,

призначених для вибіркової санітарної рубки

Житомирська область

Постійний лісокористувач ДП «...»

Лісництво Вінніповице

## Урочище

Квартал

Виділ

Ділянка

Площа 3.0 га

Квартал 63						Виділ 10						Ділянка 10						Площа 3.0 га					
d cm		100		100		100		100		100		100		100		100		100					
діл	др	діл	др	діл	др	діл	др	діл	др	діл	др	діл	др	діл	др	діл	др	діл	др				
8																							
12																							
16																							
20																							
№ п.п	Порода	D/см.			Категорія стану	№ п.п	Порода	D/см.			Категорія стану	№ п.п	Порода	D/см.			Категорія стану						
		ділові	Напів	дрова				ділові	Напів	дрова				ділові	Напів	дрова							
1	Бер			40	В. буков	36	Бер			28	В. буков	71											
2	Бер			52	В. буков	37	Бер			32	В. буков	72											
3	Бер			24	В. буков	38	Бер			32	В. буков	73											
4	Бер			40	В. буков	39	Бер			28	В. буков	74											
5	Бер			28	В. буков	40	Бер			28	В. буков	75											
6	Бер			18	В. буков	41	Бер			28	В. буков	76											
7	Бер			28	В. буков	42	Бер			24	В. буков	77											
8	Бер			64	В. буков	43	Бер			36	В. буков	78											
9	Бер			28	В. буков	44	Бер			32	В. буков	79											
10	Бер			24	В. буков	45	Бер			24	В. буков	80											
11	Бер			24	В. буков	46	Бер			44	В. буков	81											
12	Бер			40	В. буков	47	Бер			24	В. буков	82											
13	Бер			48	В. буков	48	Бер			32	В. буков	83											
14	Бер			24	В. буков	49	Бер			24	В. буков	84											
15	Бер			28	В. буков	50	Бер			36	В. буков	85											
16	Бер			24	В. буков	51	Бер			24	В. буков	86											
17	Бер			32	В. буков	52	Бер			28	В. буков	87											
18	Бер			24	В. буков	53	Бер			28	В. буков	88											
19	Бер			28	В. буков	54	Бер			24	В. буков	89											
20	Бер			24	В. буков	55	Бер			24	В. буков	90											
21	Бер			28	В. буков	56	Бер			32	В. буков	91											
22	Бер			44	В. буков	57	Бер				В. буков	92											
23	Бер			28	В. буков	58	Бер					93											
24	Бер			32	В. буков	59	Бер					94											
25	Бер			24	В. буков	60	Бер					95											
26	Бер			24	В. буков	61	Бер					96											
27	Бер			24	В. буков	62	Бер					97											
28	Бер			28	В. буков	63	Бер					98											
29	Бер			40	В. буков	64	Бер					99											
30	Бер			36	В. буков	65	Бер					100											
31	Бер			28	В. буков	66	Бер					101											
32	Бер			24	В. буков	67	Бер					102											
33	Бер			24	В. буков	68	Бер					103											
34	Бер			28	В. буков	69	Бер					104											
35	Бер			36	В. буков	70	Бер					105											







# НУМЕРАЦІЙНА ВІДОМІСТЬ ДЕРЕВ,

призначених для вибіркової санітарної рубки

Житомирська область

Постійний лісокористувач ДП «...»

Лісництво Підлісся

Урочище ...

Квартал 22

Виділ 15

Ділянка ...

Площа 1,4 га

d cm	Сосна		Ялина -		Дуб -															
	діл	др	діл	др	діл	др	діл	др	діл	др	діл	др	діл	др	діл	др	діл	др	діл	др
8				1/2		1/2														
12		1/3		1/3		1/1														
16	1/3	1/3		1/1																
20	1/6	1/3		1/3		1/1														
№ п.п	Порода	D/ см.			Категорія стану	№ п.п	Порода	D/ см.			Категорія стану	№ п.п	Порода	D/ см.			Категорія стану			
		ділові	Напів	дрова				ділові	Напів	дрова				ділові	Напів	дрова				
1	С			32	✓ Сух	36						71								
2	С			32	✓ Сух	37						72								
3	С			32	✓ Сух	38						73								
4	С		24		✓ Сух	39						74								
5	С	28			✓ Сух	40						75								
6	С			24	✓ Сух	41						76								
7	С	26			✓ Сух	42						77								
8	С			28	✓ Сух	43						78								
9	С	32			✓ Сух	44						79								
10	С	28			✓ Сух	45						80								
11	С	36			✓ Сух	46						81								
12						47						82								
13						48						83								
14						49						84								
15						50						85								
16						51						86								
17						52						87								
						53						88								
19						54						89								
20						55						90								
21						56						91								
22						57						92								
23						58						93								
24						59						94								
25						60						95								
26						61						96								
27						62						97								
28						63						98								
29						64						99								
30						65						100								
31						66						101								
32						67						102								
33						68						103								
34						69						104								
35						70						105								







# НУМЕРАЦІЙНА ВІДОМІСТЬ ДЕРЕВ,

призначених для вибіркової санітарної рубки

660n 300 1km - 9 91 06

Житомирська область

Постійний лісокористувач ДП «Новоград-Волинське ДЛМГ»

Лісництво

Пилипівська

Урочище

Квартал

40

Виділ

3

Ділянка

Площа 5,9 га

d cm	Рішення		Ділення		Ділення		Ділення		Ділення		Ділення		Ділення		Ділення		Ділення		Ділення	
	діл	др	діл	др	діл	др	діл	др	діл	др	діл	др	діл	др	діл	др	діл	др	діл	др
8																				
12		1/4				1/2														
16		1/6		1/2		1/2		1/1		1/1										
20		1/5		1/1		1/1		1/1		1/2		1/1		1/5						
№ п.п	Порода	D/ см.			Категорія стану	№ п.п	Порода	D/ см.			Категорія стану	№ п.п	Порода	D/ см.			Категорія стану			
		ділові	Напів	дрова				ділові	Напів	дрова				ділові	Напів	дрова				
1	Вн	30			VI, бимп v	36	Ос			24	VI, бимп v	71	Вн	40			VI, бимп.			
2	Ос			44	VI, бимп v	37	Вн			36	VI, бимп v	72	Ос			36	мелк.			
3	Вн	40			VI, бимп v	38	Вн			36	VI, бимп v	73	Вн			36	VI, бимп.			
4	Ос			40	VI, бимп v	39	Вн			36	VI, бимп v	74	Вн			32	мелк.			
5	Вн			32	VI, бимп v	40	Вн			32	VI, бимп v	75	Вн			40	VI, бимп.			
6	Вн			28	VI, бимп v	41	Вн			32	VI, бимп v	76	Ос			28	мелк.			
7	Вн			8	VI, бимп v	42	Вн			28	VI, бимп v	77	Вн			24	мелк.			
8	Вн			28	VI, бимп v	43	Вн			48	VI, бимп v	78	Вн			28	мелк.			
9	Ос			32	VI, бимп v	44	Вн			44	VI, бимп v	79	Вн			24	мелк.			
10	Вн			40	VI, бимп v	45	Вн	36			VI, бимп v	80	Вн			40	VI, бимп.			
11	Вн			40	VI, бимп v	46	Вн			32	VI, бимп v	81	Вн			40	мелк.			
12	Вн			48	мелк. v	47	Вн			28	VI, бимп v	82	Вн			32	VI, бимп.			
13	Вн			40	мелк. v	48	Вн			32	VI, бимп v	83	Вн			32	мелк.			
14	Вн			36	мелк. v	49	Вн			32	VI, бимп v	84	Ос			44	VI, бимп.			
15	Вн			40	мелк. v	50	Вн			36	VI, бимп v	85	Вн			28	VI, бимп.			
16	Ос			40	VI, бимп v	51	Ос			28	VI, бимп v	86	Вн			32	VI, бимп.			
17	Вн			36	VI, бимп v	52	Вн			28	VI, бимп v	87	Вн			24	мелк.			
18	Вн			36	VI, бимп v	53	Ос			36	VI, бимп v	88	Вн			24	мелк.			
19	Вн			36	VI, бимп v	54	Вн			44	VI, бимп v	89	Вн			48	VI, бимп.			
20	Ос			32	VI, бимп v	55	Вн			24	VI, бимп v	90	Вн			44	VI, бимп.			
21	Вн			44	мелк. v	56	Ос			32	мелк. v	91	Вн			40	мелк.			
22	Вн			24	VI, бимп v	57	Вн			40	VI, бимп v	92	Ос			32	VI, бимп.			
23	Вн			28	VI, бимп v	58	Вн	36			VI, бимп v	93	Вн			40	мелк.			
24	Вн			28	VI, бимп v	59	Ос			28	VI, бимп v	94	Вн			28	мелк.			
25	Вн			28	VI, бимп v	60	Вн			24	VI, бимп v	95	Вн			36	VI, бимп.			
26	Вн			24	мелк. v	61	Вн			36	VI, бимп v	96	Вн			32	VI, бимп.			
27	Ос			28	VI, бимп v	62	Вн			32	VI, бимп v	97	Ос			24	VI, бимп.			
28	Вн			44	VI, бимп v	63	Ос			40	мелк. v	98	Вн			36	VI, бимп.			
29	Ос			28	VI, бимп v	64	Вн			24	мелк. v	99	Вн			28	VI, бимп.			
30	Ос			36	VI, бимп v	65	Вн			24	мелк. v	100	Вн			32	VI, бимп.			
31	Ос			22	VI, бимп v	66	Ос			56	VI, бимп v	101	Ос			28	VI, бимп.			
32	Вн			28	VI, бимп v	67	Вн			32	VI, бимп v	102	Вн			32	мелк.			
33	Вн			28	мелк. v	68	Ос			32	VI, бимп v	103	Вн			36	мелк.			
34	Вн			36	VI, бимп v	69	Вн			28	VI, бимп v	104	Вн			48	VI, бимп.			
35	Вн			48	VI, бимп v	70	Ос			48	VI, бимп v	105	Ос			60	мелк.			







# НУМЕРАЦІЙНА ВІДОМІСТЬ ДЕРЕВ,

призначених для вибіркової санітарної рубки

Житомирська область

Постійний лісокористувач ДП

Лісництво

Вилкобачинське

Урочище

Квартал

63

Виділ

4

Ділянка

1

Площа

4,0 га

d cm	дл		др		дл		др		дл		др		дл		др		дл		др	
8		1/3		1/1		1/2		1/3		1/1										
12		1/0		1/4		1/4		1/3		1/2										
16		1/6		1/8		1/4		1/1		1/3										
20		1/9	1/3	1/4		1/1		1/1		1/2		1/1								
№ п.п	Порода	D/см.			Категорія стану	№ п.п	Порода	D/см.			Категорія стану	№ п.п	Порода	D/см.			Категорія стану			
		ділові	Напів	дрова				ділові	Напів	дрова				ділові	Напів	дрова				
✓ 1	дл	36			IV бгпб	✓ 36	дл			40	✓ Букел	✓ 71	дл	40			IV бгпб			
✓ 2	дл			28	✓ бгпб	✓ 37	дл			36	✓ Букел	✓ 72	дл		28		IV бгпб			
✓ 3	дл		32		IV бгпб	✓ 38	дл			36	✓ Букел	✓ 73	дл			24	IV бгпб			
✓ 4	дл		32		IV бгпб	✓ 39	дл			40	✓ Букел	✓ 74	дл	36			IV бгпб			
✓ 5	дл			24	✓ Букел	✓ 40	дл		36		IV бгпб	75					"			
✓ 6	дл		24		IV бгпб	✓ 41	дл			48	✓ Букел	76								
✓ 7	дл		32		IV бгпб	✓ 42	дл		28		IV бгпб	77								
✓ 8	дл		24		IV бгпб	✓ 43	дл			44	✓ Букел	78								
✓ 9	дл			40	✓ Букел	✓ 44	дл			44	✓ Букел	79								
✓ 10	дл		36		✓ Букел	✓ 45	дл			34	✓ Букел	80								
✓ 11	дл		24		IV бгпб	✓ 46	дл			36	✓ Букел	81								
✓ 12	дл			36	✓ Букел	✓ 47	дл			48	✓ Букел	82								
✓ 13	дл			36	✓ Букел	✓ 48	дл			32	✓ Букел	83								
✓ 14	дл			32	✓ Букел	✓ 49	дл	40			IV бгпб	84								
✓ 15	дл		24		IV бгпб	✓ 50	дл			32	медичка	85								
✓ 16	дл			26	✓ Букел	✓ 51	дл			31	замшк	86								
✓ 17	дл			36	✓ Букел	✓ 52	дл		32		IV бгпб	87								
8	дл			24	✓ Букел	✓ 53	дл		40		IV бгпб	88								
✓ 19	дл	28			IV бгпб	✓ 54	дл		44		IV бгпб	89								
✓ 20	дл			36	✓ Букел	✓ 55	дл		44		IV бгпб	90								
✓ 21	дл		24		IV бгпб	✓ 56	дл			32	✓ Букел	91								
✓ 22	дл		24		IV бгпб	✓ 57	дл			28	✓ Букел	92								
✓ 23	дл			44	✓ Букел	✓ 58	дл			24	✓ Букел	93								
✓ 24	дл			32	✓ Букел	✓ 59	дл		28		IV бгпб	94								
✓ 25	дл			32	✓ Букел	✓ 60	дл			32	✓ Букел	95								
✓ 26	дл			24	✓ Букел	✓ 61	дл			36	✓ Букел	96								
✓ 27	дл			28	✓ Букел	✓ 62	дл			24	замшк	97								
✓ 28	дл			44	✓ Букел	✓ 63	дл			32	✓ Букел	98								
✓ 29	дл			44	✓ Букел	✓ 64	дл		36		IV бгпб	99								
✓ 30	дл			32	✓ Букел	✓ 65	дл			32	✓ Букел	100								
✓ 31	дл			24	✓ Букел	✓ 66	дл			32	✓ Букел	101								
✓ 32	дл			40	✓ Букел	✓ 67	дл			36	✓ Букел	102								
✓ 33	дл			32	✓ Букел	✓ 68	дл			28	замшк	103								
✓ 34	дл			28	✓ Букел	✓ 69	дл			24	✓ Букел	104								
✓ 35	дл			40	✓ Букел	✓ 70	дл			44	✓ Букел	105								







[illegible]







**НУМЕРАЦІЙНА ВІДОМІСТЬ ДЕРЕВ,**  
призначених для вибіркової санітарної рубки  
Житомирська область

Постійний лісокористувач ДП «Лісництво»

Лісництво Лісництво

Урочище \_\_\_\_\_

Квартал 64

Виділ 4

Ділянка \_\_\_\_\_

Площа 4,6 га

d cm	<u>Дз-2</u>		<u>Дп-2</u>		<u>Дм-3</u>		<u>Дн-4</u>		<u>Дро-4</u>		<u>Дш-3</u>		<u>Дто-4</u>		<u>Ду-3</u>					
	діл	др	діл	др	діл	др	діл	др	діл	др	діл	др	діл	др	діл	др	діл	др	діл	др
8				<u>1/2</u>																
12				<u>1/4</u>						<u>1/1</u>					<u>1/1</u>					
16		<u>1/1</u>				<u>1/3</u>		<u>1/1</u>						<u>1/2</u>						
20	<u>1/2</u>	<u>1/1</u>		<u>1/1</u>						<u>1/1</u>		<u>1/1</u>								

№ п.п	Порода	D/ см.			Категорія стану	№ п.п	Порода	D/ см.			Категорія стану	№ п.п	Порода	D/ см.			Категорія стану
		ділові	Напів	дрова				ділові	Напів	дрова				ділові	Напів	дрова	
1	<u>Дп</u>		<u>32</u>		<u>IV б/б</u>	36						71					
2	<u>Дп</u>		<u>24</u>		<u>IV б/б</u>	37						72					
3	<u>Дп</u>		<u>28</u>		<u>IV б/б</u>	38						73					
4	<u>Дп</u>	<u>28</u>			<u>IV б/б</u>	39						74					
5	<u>Дп</u>	<u>32</u>			<u>IV б/б</u>	40						75					
6	<u>Дп</u>	<u>24</u>			<u>IV б/б</u>	41						76					
7	<u>Дп</u>		<u>28</u>		<u>IV б/б</u>	42						77					
8	<u>Дп</u>			<u>32</u>	<u>V б/б</u>	43						78					
9	<u>Дп</u>	<u>32</u>			<u>IV б/б</u>	44						79					
10	<u>Дп</u>			<u>36</u>	<u>IV б/б</u>	45						80					
11	<u>Дп</u>			<u>36</u>	<u>V б/б</u>	46						81					
12	<u>Дп</u>	<u>44</u>			<u>IV б/б</u>	47						82					
13	<u>Дп</u>		<u>24</u>		<u>IV б/б</u>	48						83					
14	<u>Дп</u>	<u>32</u>			<u>IV б/б</u>	49						84					
15	<u>Дп</u>		<u>28</u>		<u>IV б/б</u>	50						85					
16	<u>Дп</u>		<u>28</u>		<u>IV б/б</u>	51						86					
17	<u>Дп</u>		<u>28</u>		<u>IV б/б</u>	52						87					
18	<u>Дп</u>		<u>32</u>		<u>IV б/б</u>	53						88					
19	<u>Дп</u>		<u>28</u>		<u>IV б/б</u>	54						89					
20	<u>Дп</u>	<u>32</u>			<u>IV б/б</u>	55						90					
21	<u>Дп</u>		<u>24</u>		<u>IV б/б</u>	56						91					
22	<u>Дп</u>			<u>32</u>	<u>V б/б</u>	57						92					
23						58						93					
24						59						94					
25						60						95					
26						61						96					
27						62						97					
28						63						98					
29						64						99					
30						65						100					
31						66						101					
32						67						102					
33						68						103					
34						69						104					
35						70						105					







**НУМЕРАЦІЙНА ВІДОМІСТЬ ДЕРЕВ,  
призначених для вибіркової санітарної рубки**

Житомирська область

Постійний лісокористувач ДП

Лісництво Пилипівський

Урочище \_\_\_\_\_

Квартал 43

Виділ 14

Ділянка \_\_\_\_\_

Площа 2.3 га

2005-3 Лес-2 Вільха-3																				
d cm	діл	др	діл	др	діл	др	діл	др	діл	др	діл	др	діл	др	діл	др	діл	др	діл	др
8																				
12																				
16		1/2		1/1																
20		1/1				1/4														
№ п.п	Порода	D/ см.			Категорія стану	№ п.п	Порода	D/ см.			Категорія стану	№ п.п	Порода	D/ см.			Категорія стану			
		ділові	Напів	дрова				ділові	Напів	дрова				ділові	Напів	дрова				
1	Ос			48	✓ бурел	36	Ос	32			1/ бурел	71								
2	Ос			24	✓ бурел	37	Ос	36			1/ бурел	72								
3	Ос	44			1/ бурел	38	Ос	32			1/ бурел	73								
4	Ос	40			1/ бурел	39	Ос	56			1/ бурел	74								
5	Ос	32			1/ бурел	40	Ос	32			1/ бурел	75								
6	Ос	32			1/ бурел	41	Ос	48			1/ бурел	76								
7	Ос	32			1/ бурел	42	Ос	28			1/ бурел	77								
8	Ос			28	✓ бурел	43	Ос			28	✓ бурел	78								
9	Ос			40	✓ бурел	44	Ос			24	✓ бурел	79								
10	Ос			36	✓ бурел	45	Ос					80								
11	Ос			32	✓ бурел	46	2					81								
12	Ос			32	✓ бурел	47						82								
13	Ос			36	✓ бурел	48						83								
14	Ос			40	✓ бурел	49						84								
15	Ос			32	✓ бурел	50						85								
16	Ос			36	✓ бурел	51						86								
17	Ос			44	✓ бурел	52						87								
	Ос			36	✓ бурел	53						88								
19	Ос			32	✓ бурел	54						89								
20	Ос			32	✓ бурел	55						90								
21	Ос			32	✓ бурел	56						91								
22	Ос			36	✓ бурел	57						92								
23	Ос			36	✓ бурел	58						93								
24	Ос			32	✓ бурел	59						94								
25	Ос			36	✓ бурел	60						95								
26	Ос			36	✓ бурел	61						96								
27	Ос			48	✓ бурел	62						97								
28	Ос			52	✓ бурел	63						98								
29	Ос	36			1/ бурел	64						99								
30	Ос	32			1/ бурел	65						100								
31	Ос	44			✓ бурел	66						101								
32	Ос			32	1/ бурел	67						102								
33	Ос			48	✓ бурел	68						103								
34	Ос			28	✓ бурел	69						104								
35	Ос			48	✓ бурел	70						105								







# НУМЕРАЦІЙНА ВІДОМІСТЬ ДЕРЕВ,

призначених для вибіркової санітарної рубки

Житомирська область

Постійний лісокористувач ДП «Новоград-Волинське ДЛМГ»

Лісництво Пилипівське

Урочище \_\_\_\_\_

Квартал 47

Виділ 23

Ділянка \_\_\_\_\_

Площа 0,3 га

см	Ялина		Сосна																	
	діл	др	діл	др	діл	др	діл	др	діл	др	діл	др	діл	др	діл	др	діл	др	діл	др
8																				
12																				
16																				
20																				

№ п.п.	Порода	D/ см.			Категорія стану	№ п.п.	Порода	D/ см.			Категорія стану	№ п.п.	Порода	D/ см.			Категорія стану
		ділові	Напів	дрова				ділові	Напів	дрова				ділові	Напів	дрова	
1	С3			32	V сухе	36						71					
2	С3			28	V сухе	37						72					
3	С3			23	IV сухе	38						73					
4	С3		28		IV вимрив.	39						74					
5	С3		40		IV вимрив.	40						75					
6	В4ч			28	IV вимрив.	41						76					
7	С3		28		IV вимрив.	42						77					
8	С3		28		IV вимрив.	43						78					
9						44						79					
10						45						80					
11						46						81					
12						47						82					
13						48						83					
14						49						84					
15						50						85					
16						51						86					
17						52						87					
18						53						88					
19						54						89					
20						55						90					
21						56						91					
22						57						92					
23						58						93					
24						59						94					
25						60						95					
26						61						96					
27						62						97					
28						63						98					
29						64						99					
30						65						100					
31						66						101					
32						67											
33						68											
34						69											

лісник і  
помічник  
майстер  
М.М. Липовська  
М.В. Степан  
С.М. Липовська



# НУМЕРАЦІЙНА ВІДОМІСТЬ ДЕРЕВ, призначених для вибіркової санітарної рубки

Житомирська область

Постійний лісокористувач ДП «Новоград-Волинське ДЛМГ»

Лісництво Пильносацьке

Урочище

Квартал 59

Виділ 14

Ділянка

Площа 6.2 га

Квартал 10																					
Дуб		Грб		Ясен		Вільха		Білолиця		Осика		Ялиця		Берест		Береза		Каштан			
см	діл	др	діл	др	діл	др	діл	др	діл	др	діл	др	діл	др	діл	др	діл	др	діл	др	
8								1/1						1/2							
12		1/1		1/4		1/1		1/1		1/1				1/2		1/6					
16		1/4		1/2							1/1			1/2					1/1		
20		1/10				1/1		1/1		1/1		1/1		1/2				1/1			
№ п.п	Порода	D/см.			Категорія стану	№ п.п	Порода	D/см.			Категорія стану	№ п.п	Порода	D/см.			Категорія стану				
		ділові	Напів	дрова				ділові	Напів	дрова				ділові	Напів	дрова					
1	Дуб			24	Д.мрш.	36	Ялиця			28	Д.сух.	71									
2	Грб			32	Д.мрш.	37	Ялиця			24	Д.сух.	72									
3	Вільха			28	Д.мрш.	38	Дуб	36			Д.мрш.	73									
4	Дуб			32	Д.мрш.	39	Ялиця			24	Д.сух.	74									
5	Дуб			36	Д.мрш.	40	Ялиця			24	Д.сух.	75									
6	Осика			28	Д.мрш.	41	Дуб			24	Д.мрш.	76									
7	Дуб			24	Д.мрш.	42	Дуб			32	Д.мрш.	77									
8	Дуб			28	Д.мрш.	43	Дуб			24	Д.мрш.	78									
9	Ялиця			24	Д.сух.	44	Осика			40	Д.мрш.	79									
10	Дуб	36			Д.мрш.	45	Ясен			36	Д.мрш.	80									
11	Ялиця			28	Д.сух.	46	Осика			44	Д.мрш.	81									
12	Ялиця			28	Д.сух.	47	Ясен			40	Д.мрш.	82									
13	Ялиця			28	Д.сух.	48	Ясен			36	Д.мрш.	83									
14	Ялиця			24	Д.сух.	49	Ясен			24	Д.мрш.	84									
15	Береза			32	НРАКБ	50	Осика			32	НРАКБ	85									
16	Береза			40	НРАКБ	51	Ясен			28	Д.мрш.	86									
17	Осика			32	Д.мрш.	52	Дуб			32	Д.мрш.	87									
18	Ялиця			36	Д.мрш.	53						88									
19	Береза			32	Д.мрш.	54						89									
20	Береза			32	НРАКБ	55						90									
21	Береза			36	НРАКБ	56						91									
22	Дуб			32	Д.мрш.	57						92									
23	Ясен			24	Д.мрш.	58						93									
24	Береза			36	Д.мрш.	59						94									
25	Осика			28	Д.мрш.	60						95									
26	Осика			32	Д.мрш.	61						96									
27	Осика			32	Д.мрш.	62						97									
28	Ялиця			24	Д.мрш.	63						98									
29	Дуб			24	Д.мрш.	64						99									
30	Ялиця			24	Д.мрш.	65						100									
31	Дуб			40	Д.мрш.	66						101									
32	Ялиця			40	Д.мрш.	67						102									
33	Осика			32	Д.мрш.	68						103									
34	Осика			32	Д.мрш.	69						104									



# Польова перелікова відомість дерев, призначених в рубку

остійний лісокористувач ДП "Новоград-Волинське ДЛМГ"

ієництво(структурний підрозділ) Пилиповецьке

атегорія лісів 4, господарство 94806, № кварталу 59, № виділу 14, № ділянки

ієосіка на 2020 рік, система рубок СРВ, вид, спосіб рубки вибіркове, загальна площа

ілянки 6,2 га, експлуатаційна площа ділянки 6,2 га, забезпечення збереження підросту-площа га

орода кількість на 1 га тис. шт..

ерева, які не підлягають вирубуванню і залишаються на лісосіках(для суцільних рубок) к-сть шт.

посіб відновлення лісів комбінований

посіб очищення

Номери моделей	Порода Дуб				Порода Граб				Порода Ясен			
	Ступінь Товщини см	Висота Дерев 0,5м	Середня Висота 0,1м	Розряд висот	Ступінь Товщини см	Висота Дерев 0,5м	Середня Висота 0,1м	Розряд висот	Ступінь Товщини см	Висота Дерев 0,5м	Середня Висота 0,1м	Розряд висот
1	20	18,5		III	12	14		IV	20	16,5		IV
2	24	20		III	16	16,5		IV	36	24		III
3	32	22,5		III	32	20		III	40	25,5		III
4												
5												
6												
7												
8												
9												
встановлено розряд												

Номери моделей	Порода Ялина			Береза			Вільха			Осика			Берест			Клен		
	Товщ	Висота	Розр	Товщ	Висота	Розр	Товщ	Висота	Розр	Товщ	Висота	Розр	Товщ	Висота	Розр	Товщ	Висота	Розр
1	12	13,5	III	32	22,5	III	20	16,5	III	28	22	III	42	12,5	IV	46	14,5	IV
2	16	16	III	36	23,0	III	28	21	III	32	23	III						
3	20	18,5	III															
4	24	21,5	III															
5																		
6																		
7																		
8																		
9																		
встановлено розряд																		

исоти модельних дерев обмірювались: (висотоміром, мірною вилкою, заміром зрубаних дерев, іншим способом

иконавці лсн лісничого

21 12

2020 р.



# Число дерев по породах

Ві- стоті удей	Число дерев по породах																							
	Дуб			Ясень		Лещина		Вішня		Ільма		Сіска		Клен		Берест		Берса		Осика		Тополь		
	ліс- ні	нап- діл	дро- в'яні	ліс- ні	дро- в'яні	ліс- ні	дро- в'яні	ліс- ні	дро- в'яні	ліс- ні	дро- в'яні	ліс- ні	дро- в'яні	ліс- ні	дро- в'яні	ліс- ні	дро- в'яні	ліс- ні	дро- в'яні	ліс- ні	дро- в'яні	ліс- ні	дро- в'яні	
8																								
12			1	4	1			1		1/2														
16			4	2						13						6							1	
20			10		1	1		1		8		1		1										
24			5							8		1											1	
28			1					1		7		2											2	
32			4	1		1				4													1	
36	2	1			1/2	1						1						2		1				
40		1										1						1						
44					1					1		1						1						
48	2	27	7	5	3	4		43		12		1		6		4		1		5				
52																								
56																								
60																								
64	Всього: 120 (сто двадцять) дерев																							
68																								
72																								
76																								
80																								
84																								

Підписи: п.м. лісник с.г. Стучок М.О.  
с.т. майстер Костюченко В.О.  
майстер Черненко А.М.



# НУМЕРАЦІЙНА ВІДОМІСТЬ ДЕРЕВ,

призначених для вибіркової санітарної рубки

Житомирська область

Постійний лісокористувач ДП «Новоград-Волинське ДЛМГ»

Лісництво Пилипівська

Урочище \_\_\_\_\_

Квартал 38

Виділ 1

Ділянка \_\_\_\_\_

Площа 5 га

см	Гм		Ду		Сосна		Ділина		Мге											
	д/л	др	д/л	др	д/л	др	д/л	др	д/л	др	д/л	др	д/л	др	д/л	др	д/л	др	д/л	др
8				X/1				/1		X/1										
12				X/8						X/1										
16				X/15		X/6		/1		X/11										
20				X/7		X/3				X/16										

№ п.п	Порода	D/см.			Категорія стану	№ п.п	Порода	D/см.			Категорія стану	№ п.п	Порода	D/см.			Категорія стану
		ділові	напів	дрова				ділові	напів	дрова				ділові	напів	дрова	
1	С3			28	V сухос	36	Д3		24		IV тріщ	71					
2	С3		28		IV сухос	37	Д3		24		IV тріщ	72					
3	С3		36		IV сухос	38	Д3		24		IV бурелом	73					
4	С3		28		IV сухос	39	С3			36	IV сухос	74					
5	Д3		24		IV бурелом	40	Д3			24	IV бурелом	75					
6	Д3		24		IV бурелом	41	Д3			24	IV бурелом	76					
7	С3		24		V сухос	42	Д3		28		IV тріщ	77					
8	С3		24		V сухос	43	Мге		28		III сухос	78					
9	Д3		24		IV бурелом	44	С3		24		IV сухос	79					
10	С3			32	V сухос	45	"		28		IV сухос	80					
11	С3			36	V сухос	46	"		32		IV сухос	81					
12	С3			32	V сухос	47	"		28		IV сухос	82					
13	С3			40	V сухос	48	"		24		III сухос	83					
14	С3			28	V сухос	49	"		28		IV сухос	84					
15	С3			36	V сухос	50	"		24		IV сухос	85					
16	С3			32	V сухос	51	"					86					
17	С3		32		IV сухос	52						87					
18	С3		24		IV сухос	53						88					
19	С3			36	V сухос	54						89					
20	С3			24	V сухос	55						90					
21	С3			32	IV сухос	56						91					
22	С3			24	V сухос	57						92					
23	С3			32	IV сухос	58						93					
24	С3			28	V сухос	59						94					
25	Д3		24		IV тріщ	60						95					
26	Д3		24		IV тріщ	61						96					
27	Д3		28		IV бурелом	62						97					
28	С3		24		IV сухос	63						98					
29	Д3			24	IV бурелом	64						99					
30	Д3		24		IV бурелом	65						100					
31	Д3		24		IV бурелом	66						101					
32	С3			36	IV сухос	67						102					
33	С3			36	IV сухос	68						103					
34	Д3			26	IV бурелом	69						104					







# НУМЕРАЦІЙНА ВІДОМІСТЬ ДЕРЕВ,

призначених для вибіркової санітарної рубки

Житомирська область

Постійний лісокористувач ДП

Лісництво

Урочище

Квартал 5.8

Виділ 15

Ділянка

Площа 7 га

6032210293

d cm		ДБ		ДБ		ДБ		ДБ		ДБ		ДБ		ДБ		ДБ		ДБ		ДБ	
д/л	др	д/л	др	д/л	др	д/л	др	д/л	др	д/л	др	д/л	др	д/л	др	д/л	др	д/л	др	д/л	др
8								1													
12				1		1/3		1/2													
16				1		1/3															
20		1				1/2		1/3		1	1/3										
№ п.п	Порода	D/ см.			Категорія стану	№ п.п	Порода	D/ см.			Категорія стану	№ п.п	Порода	D/ см.			Категорія стану				
		ділові	Напів	дрова				ділові	Напів	дрова				ділові	Напів	дрова					
1	ДБ		28		III, б/р	36						71									
2	ДБ			28	IV, б/р	37						72									
3	ДБ			32	IV, б/р	38						73									
4	ДБ			28	IV, б/р	39						74									
5	ДБ	24			IV, б/р	40						75									
6	ДБ	28			IV, б/р	41						76									
7	ДБ	28			IV, б/р	42						77									
8	ДБ		24		IV, б/р	43						78									
9	ДБ	28			III, б/р	44						79									
10	ДБ		24		IV, б/р	45						80									
11	ДБ	24			IV, б/р	46						81									
12	ДБ		24		IV, б/р	47						82									
13	ДБ	24			IV, б/р	48						83									
14	ДБ		24		III, б/р	49						84									
15	ДБ		24		IV, б/р	50						85									
16	ДБ	28			III, б/р	51						86									
17	ДБ		28		IV, б/р	52						87									
	ДБ		28		IV, б/р	53						88									
19	ДБ	24			IV, б/р	54						89									
20	ДБ	36			IV, б/р	55						90									
21	ДБ	28			IV, б/р	56						91									
22	ДБ	28			IV, б/р	57						92									
23	ДБ	24			IV, б/р	58						93									
24						59						94									
25						60						95									
26						61						96									
27						62						97									
28						63						98									
29						64						99									
30						65						100									
31						66						101									
32						67						102									
33						68						103									
34						69						104									
35						70						105									



# Польова перелікова відомість дерев, призначених в рубку

остійний лісокористувач ДП "Новоград-Волинське ДЛМГ" 60/220 200 63 0.5  
 ієництво(структурний підрозділ) Пилиповецьке  
 атегорія лісів експлуатаційне господарство Дубові, № кварталу 63, № виділу 15, № ділянки \_\_\_\_\_  
 ісосіка на 2021 рік, система рубок СРВ, вид, спосіб рубки в.б.мале, загальна площа  
 ілянки 3 га, експлуатаційна площа ділянки 3 га, забезпечення збереження підросту-площа \_\_\_\_\_ га  
 орода \_\_\_\_\_ кількість на 1 га \_\_\_\_\_ тис. шт..  
 ерева, які не підлягають вирубуванню і залишаються на лісосіках(для суцільних рубок) к-сть \_\_\_\_\_ шт.  
 посіб відновлення лісів \_\_\_\_\_  
 посіб очищення комбінований

Номери моделей	Порода <u>Ясен</u>				Порода <u>Модрина</u>				Порода <u>Дуб</u>			
	Ступені Товщини см	Висота Дерев 0,5м	Середня Висота 0,1м	Розряд висот	Ступені Товщини см	Висота Дерев 0,5м	Середня Висота 0,1м	Розряд висот	Ступені Товщини см	Висота Дерев 0,5м	Середня Висота 0,1м	Розряд висот
1	24	22		II	12	11.5		IV	16	14		IV
2	24	23		II	16	16.5		III	16	14.5		IV
3	24	24		II					16	15		IV
	28	24		II					20	18		III
5	28	25		II					20	19		III
6	28	26		II					20	19.5		III
7	32	26		II					24	20		II
8				II					24	20.5		II
9									24	21.5		II
Застаовлено розряд												

Номери моделей	Порода <u>Ялина</u>				Порода <u>Ялина</u>				Порода			
	Ступені Товщини см	Висота Дерев 0,5м	Середня Висота 0,1м	Розряд висот	Ступені Товщини см	Висота Дерев 0,5м	Середня Висота 0,1м	Розряд висот	Ступені Товщини см	Висота Дерев 0,5м	Середня Висота 0,1м	Розряд висот
1	20	17.5	III		20			V				
2	20	18	III		24			V				
3	20	18.5	III									
4	24	20	III									
5	24	20.5	III									
6	24	21	III									
	28	24.5	II									
8	28	25	II									
9												
Застаовлено розряд												

исоти модельних дерев обмірювались: (висотоміром, мірною вилкою, заміром зрубаних дерев, іншим способом

иконавці м.м. Лісничого Стегун М.О.



Цифра  
на  
висоті  
рудей

Число дерев по породах

	Ясен			Мозрина			Дуб			Липа			ЛБелля					
	діл	пів	др-	діл	пів	др-	діл	пів	др-	діл	пів	др-	діл	пів	др-	діл	пів	др-
8												1						
12						1			3			2						
16						1			3									
20			1						7			3			1			
24	3						1	3		1	1			1				
28	3	1					2	3		2								
32		1																
36	1																	
40																		
44	7	3				2	3	13		3	7			2				
48																		
52	Всього: 46 (сорок шість) дерев.																	
56																		
60																		
64																		
68																		
72																		
76																		
80																		
84																		

Підписи: м. лісничого Стеучи. М. О.  
м. майстра ліс. Костюченко В. О.  
майстер ліс. Димчук А. М.



# НУМЕРАЦІЙНА ВІДОМІСТЬ ДЕРЕВ,

призначених для вибіркової санітарної рубки

Житомирська область

Постійний лісокористувач ДП

Лісництво

Урочище

Квартал

Виділ

Ділянка

Площа 28 га

d cm	Ос.		Бм		Дп		Бм		Ос н/л		Дп		Бм		Ос		Дп		Бм	
	діл	др	діл	др	діл	др	діл	др	діл	др	діл	др	діл	др	діл	др	діл	др	діл	др
8																				
12																				
16									1/2											
20				1/1					1/1		1/3		1/1							
№ п.п	Порода	D/ см.			Категорія стану	№ п.п	Порода	D/ см.			Категорія стану	№ п.п	Порода	D/ см.			Категорія стану			
		ділові	Напів	дрова				ділові	Напів	дрова				ділові	Напів	дрова				
✓ 1	Ос			44	✓ 36	Ос			44	✓ 67б.	✓ 71	Ос			40	✓ 67б.				
✓ 2	Бм			28	✓ 37	Ос			40	напів	✓ 72	Ос			36	✓ 67б.				
✓ 3	Дп			64	✓ 38	Ос			36	напів	✓ 73	Ос			48	напів				
✓ 4	Дп		48		✓ 39	Ос			40	✓ 67б.	✓ 74	Ос			56	✓ 67б.				
✓ 5	Бм		40		✓ 40	Ос			44	✓ 67б.	✓ 75	Ос			44	✓ 67б.				
✓ 6	Бм		32		✓ 41	Ос			40	✓ 67б.	✓ 76	Ос			52	✓ 67б.				
✓ 7	Ос		52		✓ 42	Дп			44	✓ 67б.	✓ 77	Бм			36	✓ 67б.				
✓ 8	Ос		44		✓ 43	Дп			24	✓ 67б.	✓ 78	Ос			44	✓ 67б.				
✓ 9	Ос		48		✓ 44	Ос			44	✓ 67б.	✓ 79	Ос			36	напів				
✓ 10	Дп		32		✓ 45	Бм			36	напів	✓ 80	Ос			40	✓ 67б.				
✓ 11	Ос		52		✓ 46	Ос			44	✓ 67б.	✓ 81	Ос			32	✓ 67б.				
✓ 12	Ос		40		✓ 47	Ос			48	✓ 67б.	✓ 82	Ос			40	напів				
✓ 13	Ос		48		✓ 48	Ос			56	✓ 67б.	✓ 83	Ос			36	✓ 67б.				
✓ 14	Ос		44		✓ 49	Ос			44	напів	✓ 84	Ос			28	✓ 67б.				
✓ 15	Ос		48		✓ 50	Ос			52	✓ 67б.	✓ 85	Ос			32	✓ 67б.				
✓ 16	Дп		36		✓ 51	Ос			44	✓ 67б.	✓ 86	Ос			36	✓ 67б.				
✓ 17	Дп		44		✓ 52	Ос			44	✓ 67б.	✓ 87	Ос			36	напів				
✓ 18	Дп		44		✓ 53	Дп			24	✓ 67б.	✓ 88	Ос			36	напів				
✓ 19	Ос		44		✓ 54	Ос			36	✓ 67б.	✓ 89	Ос			36	✓ 67б.				
✓ 20	Ос		36		✓ 55	Ос			48	напів	✓ 90	Ос			32	напів				
✓ 21	Ос		52		✓ 56	Ос			36	напів	✓ 91	Ос			40	напів				
✓ 22	Ос		56		✓ 57	Ос			52	✓ 67б.	✓ 92	Дп			32	напів				
✓ 23	Дп	32			✓ 58	Ос			44	✓ 67б.	93									
✓ 24	Дп	24			✓ 59	Ос			40	✓ 67б.	94									
✓ 25	Дп		36		✓ 60	Ос			40	✓ 67б.	95									
✓ 26	Дп		36		✓ 61	Ос			44	напів	96									
✓ 27	Дп		40		✓ 62	Ос			36	напів	97									
✓ 28	Дп		32		✓ 63	Ос			52	напів	98									
✓ 29	Дп		28		✓ 64	Ос			48	напів	99									
✓ 30	Дп		28		✓ 65	Ос			40	напів	100									
✓ 31	Ос		36		✓ 66	Ос			36	запал.	101									
✓ 32	Дп		36		✓ 67	Ос			32	напів	102									
✓ 33	Ос		28		✓ 68	Ос			36	напів	103									
✓ 34	Дп		44		✓ 69	Ос			44	напів	104									
✓ 35	Ос		44		✓ 70	Ос			32	напів	105									







# НУМЕРАЦІЙНА ВІДОМІСТЬ ДЕРЕВ,

призначених для вибіркової санітарної рубки

Житомирська область

Постійний лісокористувач ДП

Лісництво

Квартал

Виділ

Ділянка

Урочище

Площа 30 га

Квартал				Виділ				Ділянка				Площа 30 га						
d cm	діл	др	діл	др	діл	др	діл	др	діл	др	діл	др	діл	др	діл	др	діл	др
8				4		2												
12		1		1		1												
16				2		2												
20		4		10		1												
№ п.п	Порода	D/ см.			Категорія стану	№ п.п	Порода	D/ см.			Категорія стану	№ п.п	Порода	D/ см.			Категорія стану	
		ділові	Напів	дрова				ділові	Напів	дрова				ділові	Напів	дрова		
✓ 1	Білий		32		В бугор	✓ 36	Білий			36	Мішур	71						
✓ 2	Білий			28	В бугор	✓ 37	Білий			32	В бугор	72						
✓ 3	Білий			30	Мішур	✓ 38	Білий		32		В бугор	73						
✓ 4	Білий			40	В бугор	✓ 39	Білий			32	В бугор	74						
✓ 5	Білий		32		В бугор	✓ 40	Білий		28		В бугор	75						
✓ 6	Білий			32	В бугор	✓ 41	Білий			24	В бугор	76						
✓ 7	Білий			44	В бугор	✓ 42	Білий		24		В бугор	77						
✓ 8	Білий			32	В бугор	✓ 43	Білий			28	В бугор	78						
✓ 9	Білий			40	Мішур	✓ 44	Білий			24	В бугор	79						
✓ 10	Білий			34	В бугор	✓ 45	Білий			24	В бугор	80						
✓ 11	Білий			24	В бугор	✓ 46	Білий			24	В бугор	81						
✓ 12	Білий			32	В бугор	✓ 47	Білий			24	В бугор	82						
✓ 13	Білий			24	В бугор	✓ 48	Білий			28	В бугор	83						
✓ 14	Білий			28	В бугор	✓ 49	Білий			24	В бугор	84						
✓ 15	Білий			28	В бугор	✓ 50	Білий			28	В бугор	85						
✓ 16	Білий			36	В бугор	✓ 51	Білий			28	Мішур	86						
✓ 17	Білий			24	В бугор	✓ 52	Білий			28	В бугор	87						
✓ 18	Білий			40	Мішур	✓ 53	Білий			32	В бугор	88						
✓ 19	Білий			28	В бугор	✓ 54	Білий			28	В бугор	89						
✓ 20	Білий			32	Мішур	✓ 55	Білий			28	В бугор	90						
✓ 21	Білий		32		В бугор	✓ 56	Білий			32	В бугор	91						
✓ 22	Білий			28	В бугор	57						92						
✓ 23	Білий			32	В бугор	58						93						
✓ 24	Білий			32	В бугор	59						94						
✓ 25	Білий			32	В бугор	60						95						
✓ 26	Білий			28	В бугор	61						96						
✓ 27	Білий			28	В бугор	62						97						
✓ 28	Білий			32	В бугор	63						98						
✓ 29	Білий			32	В бугор	64						99						
✓ 30	Білий			32	В бугор	65						100						
✓ 31	Білий			28	В бугор	66						101						
✓ 32	Білий			32	В бугор	67						102						
✓ 33	Білий			24	Мішур	68						103						
✓ 34	Білий			28	В бугор	69						104						
✓ 35	Білий			28	В бугор	70						105						







# НУМЕРАЦІЙНА ВІДОМІСТЬ ДЕРЕВ,

призначених для вибіркової санітарної рубки

Житомирська область

Постійний лісокористувач ДП «

Лісництво

Дніпропетровське

Урочище

Квартал

51

Виділ

8

Ділянка

Площа

1,2 га

d cm		6m		1m		3m		5m		7m		9m		11m		13m		15m		17m	
		діл	др	діл	др	діл	др	діл	др	діл	др	діл	др	діл	др	діл	др	діл	др	діл	др
8			1/4				1/1		1/3												
12			1/5		1/1				1/5												
16			1/8		1/1		1/2		1/1												
20			1/3				1/1		1/1		1/1										
№ п.п	Порода	D/ см.			Категорія стану	№ п.п	Порода	D/ см.			Категорія стану	№ п.п	Порода	D/ см.			Категорія стану				
		ділові	Напів	дрова				ділові	Напів	дрова				ділові	Напів	дрова					
1	Б/л		36		Б/л	36						71									
2	Б/л		34		Б/л	37						72									
3	Б/л		24		Б/л	38						73									
4	Б/л		24		Б/л	39						74									
5	Б/л		28		Б/л	40						75									
6	Б/л		24		Б/л	41						76									
7	Б/л		40		Б/л	42						77									
8	Б/л		28		Б/л	43						78									
9	Б/л		28		Б/л	44						79									
10	Б/л		24		Б/л	45						80									
11	Б/л		24		Б/л	46						81									
12	Б/л		28		Б/л	47						82									
13	Б/л		28		Б/л	48						83									
14	Б/л		28		Б/л	49						84									
15	Б/л		24		Б/л	50						85									
16	Б/л		24		Б/л	51						86									
17	Б/л		28		Б/л	52						87									
18	Б/л		32		Б/л	53						88									
19	Б/л		24		Б/л	54						89									
20	Б/л		24		Б/л	55						90									
21	Б/л		24		Б/л	56						91									
22	Б/л		32		Б/л	57						92									
23						58						93									
24						59						94									
25						60						95									
26						61						96									
27						62						97									
28						63						98									
29						64						99									
30						65						100									
31						66						101									
32						67						102									
33						68						103									
34						69						104									
35						70						105									







НУМЕРАЦІЙНА ВІДОМІСТЬ ДЕРЕВ,  
призначених для вибіркової санітарної рубки

Житомирська область

Постійний лісокористувач ДП «...»

Лісництво Палишівське

Урочище \_\_\_\_\_

Квартал 26

Виділ 10

Ділянка \_\_\_\_\_

Площа 0.6 га

d cm	<u>Білина</u>		<u>Дуб</u>		<u>Білина</u>		<u>Дуб</u>		<u>Білина</u>		<u>Дуб</u>		<u>Білина</u>		<u>Дуб</u>		<u>Білина</u>		<u>Дуб</u>	
	д/л	др	д/л	др	д/л	др	д/л	др	д/л	др	д/л	др	д/л	др	д/л	др	д/л	др	д/л	др
8																				
12		<u>1/5</u>		<u>1/1</u>		<u>1/1</u>														
16		<u>2/13</u>		<u>1/3</u>																
20		<u>1/3</u>		<u>1/2</u>				<u>1/28</u>												
№ п.п	Порода	D/ cm.			Категорія стану	№ п.п	Порода	D/ cm.			Категорія стану	№ п.п	Порода	D/ cm.			Категорія стану			
		ділові	Напів	дрова				ділові	Напів	дрова				ділові	Напів	дрова				
1	<u>Білина</u>			<u>32</u>	<u>Білина</u>	36						71								
2	<u>Білина</u>			<u>28</u>	<u>Білина</u>	37						72								
3	<u>Білина</u>		<u>24</u>		<u>Білина</u>	38						73								
4	<u>Білина</u>		<u>36</u>		<u>Білина</u>	39						74								
5	<u>Білина</u>			<u>28</u>	<u>Білина</u>	40						75								
6	<u>Білина</u>		<u>24</u>		<u>Білина</u>	41						76								
7	<u>Білина</u>		<u>24</u>		<u>Білина</u>	42						77								
8	<u>Білина</u>			<u>24</u>	<u>Білина</u>	43						78								
9	<u>Білина</u>			<u>24</u>	<u>Білина</u>	44						79								
10	<u>Білина</u>		<u>32</u>		<u>Білина</u>	45						80								
11	<u>Білина</u>		<u>32</u>		<u>Білина</u>	46						81								
12	<u>Білина</u>		<u>24</u>		<u>Білина</u>	47						82								
13	<u>Білина</u>		<u>24</u>		<u>Білина</u>	48						83								
14	<u>Білина</u>		<u>24</u>		<u>Білина</u>	49						84								
15	<u>Білина</u>		<u>24</u>		<u>Білина</u>	50						85								
16	<u>Білина</u>		<u>24</u>		<u>Білина</u>	51						86								
17						52						87								
						53						88								
						54						89								
20						55						90								
21						56						91								
22						57						92								
23						58						93								
24						59						94								
25						60						95								
26						61						96								
27						62						97								
28						63						98								
29						64						99								
30						65						100								
31						66						101								
32						67						102								
33						68						103								
34						69						104								
35						70						105								







# НУМЕРАЦІЙНА ВІДОМІСТЬ ДЕРЕВ,

призначених для вибіркової санітарної рубки

Житомирська область

Постійний лісокористувач ДП

Лісництво Пилипівське

Урочище

Квартал 26

Виділ 4

Ділянка

Площа 2.0 га

d cm	<u>Сосна</u>		<u>Дуб</u>		<u>Біла</u>															
	діл	др	діл	др	діл	др	діл	др	діл	др	діл	др	діл	др	діл	др	діл	др	діл	др
8																				
12		<u>12</u>		<u>2</u>		<u>3</u>														
16		<u>16</u>	<u>26</u>	<u>1</u>		<u>1</u>														
20		<u>12</u>		<u>3</u>																

66-46

№ п.п	Порода	D/ см.			Категорія стану	№ п.п	Порода	D/ см.			Категорія стану	№ п.п	Порода	D/ см.			Категорія стану
		ділові	Напів	дрова				ділові	Напів	дрова				ділові	Напів	дрова	
1	<u>Дуб</u>		<u>28</u>		<u>IV</u> <u>всх</u>	36	<u>Дуб</u>		<u>28</u>		<u>IV</u> <u>всх</u>	71					
2	<u>Дуб</u>		<u>24</u>		<u>IV</u> <u>всх</u>	37	<u>Дуб</u>		<u>24</u>		<u>IV</u> <u>всх</u>	72					
3	<u>Дуб</u>		<u>28</u>		<u>IV</u> <u>всх</u>	38	<u>Дуб</u>		<u>28</u>		<u>IV</u> <u>всх</u>	73					
4	<u>Дуб</u>		<u>24</u>		<u>IV</u> <u>всх</u>	39	<u>Дуб</u>		<u>24</u>		<u>IV</u> <u>всх</u>	74					
5	<u>Дуб</u>		<u>28</u>		<u>IV</u> <u>всх</u>	40	<u>Дуб</u>		<u>28</u>		<u>IV</u> <u>всх</u>	75					
6	<u>Дуб</u>		<u>28</u>		<u>IV</u> <u>всх</u>	41	<u>Дуб</u>		<u>24</u>		<u>IV</u> <u>всх</u>	76					
7	<u>Дуб</u>		<u>32</u>		<u>IV</u> <u>всх</u>	42	<u>Дуб</u>		<u>24</u>		<u>IV</u> <u>всх</u>	77					
8	<u>Дуб</u>		<u>24</u>		<u>IV</u> <u>всх</u>	43	<u>Дуб</u>		<u>32</u>		<u>IV</u> <u>всх</u>	78					
9	<u>Дуб</u>		<u>24</u>		<u>IV</u> <u>всх</u>	44	<u>Дуб</u>		<u>32</u>		<u>IV</u> <u>всх</u>	79					
10	<u>Дуб</u>		<u>28</u>		<u>IV</u> <u>всх</u>	45	<u>Дуб</u>		<u>28</u>		<u>IV</u> <u>всх</u>	80					
11	<u>Дуб</u>		<u>44</u>		<u>IV</u> <u>всх</u>	46	<u>Дуб</u>		<u>28</u>		<u>IV</u> <u>всх</u>	81					
12	<u>Дуб</u>		<u>40</u>		<u>IV</u> <u>всх</u>	47	<u>Дуб</u>		<u>24</u>		<u>IV</u> <u>всх</u>	82					
13	<u>Дуб</u>		<u>28</u>		<u>IV</u> <u>всх</u>	48	<u>Дуб</u>		<u>28</u>		<u>IV</u> <u>всх</u>	83					
14	<u>Дуб</u>		<u>36</u>		<u>IV</u> <u>всх</u>	49	<u>Дуб</u>		<u>28</u>		<u>IV</u> <u>всх</u>	84					
15	<u>Дуб</u>		<u>40</u>		<u>IV</u> <u>всх</u>	50	<u>Дуб</u>		<u>24</u>		<u>IV</u> <u>всх</u>	85					
16	<u>Дуб</u>		<u>32</u>		<u>IV</u> <u>всх</u>	51	<u>Дуб</u>		<u>36</u>		<u>IV</u> <u>всх</u>	86					
17	<u>Дуб</u>		<u>28</u>		<u>IV</u> <u>всх</u>	52	<u>Дуб</u>		<u>32</u>		<u>IV</u> <u>всх</u>	87					
18	<u>Дуб</u>		<u>28</u>		<u>IV</u> <u>всх</u>	53	<u>Дуб</u>		<u>24</u>		<u>IV</u> <u>всх</u>	88					
19	<u>Дуб</u>		<u>28</u>		<u>IV</u> <u>всх</u>	54						89					
20	<u>Дуб</u>		<u>24</u>		<u>IV</u> <u>всх</u>	55						90					
21	<u>Дуб</u>		<u>24</u>		<u>IV</u> <u>всх</u>	56						91					
22	<u>Дуб</u>		<u>28</u>		<u>IV</u> <u>всх</u>	57						92					
23	<u>Дуб</u>		<u>28</u>		<u>IV</u> <u>всх</u>	58						93					
24	<u>Дуб</u>		<u>28</u>		<u>IV</u> <u>всх</u>	59						94					
25	<u>Дуб</u>		<u>24</u>		<u>IV</u> <u>всх</u>	60						95					
26	<u>Дуб</u>		<u>24</u>		<u>IV</u> <u>всх</u>	61						96					
27	<u>Дуб</u>		<u>32</u>		<u>IV</u> <u>всх</u>	62						97					
28	<u>Дуб</u>		<u>24</u>		<u>IV</u> <u>всх</u>	63						98					
29	<u>Дуб</u>		<u>24</u>		<u>IV</u> <u>всх</u>	64						99					
30	<u>Дуб</u>		<u>28</u>		<u>IV</u> <u>всх</u>	65						100					
31	<u>Дуб</u>		<u>24</u>		<u>IV</u> <u>всх</u>	66						101					
32	<u>Дуб</u>		<u>24</u>		<u>IV</u> <u>всх</u>	67						102					
33	<u>Дуб</u>		<u>24</u>		<u>IV</u> <u>всх</u>	68						103					
34	<u>Дуб</u>		<u>28</u>		<u>IV</u> <u>всх</u>	69						104					
35	<u>Дуб</u>		<u>28</u>		<u>IV</u> <u>всх</u>	70						105					



№ п.п	Порода	D / см.			Категорія стану	№ п.п	Порода	D / см.			Категорія стану	№ п.п	Порода	D / см.			Категорія стану
		ділові	Напів	дрова				ділові	Напів	дрова				ділові	Напів	дрова	
106						145						184					
107						146						185					
108						147						186					
109						148						187					
110						149						188					
111						150						189					
112						151						190					
113						152						191					
114						153						192					
115						154						193					
116						155						194					
117						156						195					
118						157						196					
119						158						197					
120						159						198					
121						160						199					
122						161						200					
123						162						201					
124						163						202					
125						164						203					
126						165						204					
127						166						205					
128						167						206					
129						168						207					
130						169						208					
131						170						209					
132						171						210					
133						172						211					
134						173						212					
135						174						213					
136						175						214					
137						176						215					
138						177						216					
139						178						217					
140						179						218					
141						180						219					
142						181						220					
143						182						221					
144						183						222					

СЪОТВОРЕНА

20 p

For witness  
to us very  
at. very

*[Signature]*

Treuer & O  
Treu & O



НУМЕРАЦІЙНА ВІДОМІСТЬ ДЕРЕВ,  
призначених для вибіркової санітарної рубки  
Житомирська область

Постійний лісокористувач ДП

Лісництво *Пилипівське*

Урочище

Квартал *17*

Виділ *20*

Ділянка

Площа *3.8* га

d cm		Сосна		Ялина																	
	діл	др	діл	др	діл	др	діл	др	діл	др	діл	др	діл	др	діл	др	діл	др	діл	др	
8																					
12		3																			
16		23		2																	
20		25		3		56															
№ п.п	Порода	D/ см.			Категорія стану	№ п.п	Порода	D/ см.			Категорія стану	№ п.п	Порода	D/ см.			Категорія стану				
		ділові	Напів	дрова				ділові	Напів	дрова				ділові	Напів	дрова					
1	Ялина			24	Ялина	36	-11-			24	Ялина	71	-11-			24	Ялина				
2	-11-			24	Ялина	37	-11-			28	Ялина	72	Ялина			32	Ялина				
3	-11-			28	Ялина	38	-11-			28	Ялина	73	Сосна		28	Ялина	Ялина				
4	-11-			28	Ялина	39	-11-			24	Ялина	74	-11-			24	Ялина				
5	-11-			24	Ялина	40	-11-			24	Ялина	75	-11-			28	Ялина				
6	-11-			24	Ялина	41	-11-			24	Ялина	76	-11-			32	Ялина				
7	-11-			32	Ялина	42	-11-			28	Ялина	77	-11-			32	Ялина				
8	-11-			28	Ялина	43	Ялина			28	Ялина	78	Ялина			36	Ялина				
9	-11-			24	Ялина	44	Ялина			24	Ялина	79	Ялина			36	Ялина				
10	-11-		24		Ялина	45	Ялина			24	Ялина	80	Ялина			36	Ялина				
11	-11-			28	Ялина	46	-11-			24	Ялина	81	Ялина			36	Ялина				
12	-11-			32	Ялина	47	-11-			28	Ялина	82	Ялина			32	Ялина				
13	-11-			28	Ялина	48	-11-			24	Ялина	83	Ялина			24	Ялина				
14	-11-			32	Ялина	49	-11-			24	Ялина	84	Ялина			28	Ялина				
15	-11-			24	Ялина	50	-11-			28	Ялина	85	Ялина			32	Ялина				
16	-11-			24	Ялина	51	-11-			32	Ялина	86	Ялина			36	Ялина				
17	-11-			24	Ялина	52	-11-			24	Ялина	87	Ялина			28	Ялина				
18	-11-			28	Ялина	53	-11-		28		Ялина	88	Ялина		32		Ялина				
19	-11-			24	Ялина	54	-11-			28	Ялина	89	Ялина			28	Ялина				
20	-11-			28	Ялина	55	-11-			24	Ялина	90	Ялина			32	Ялина				
21	-11-			32	Ялина	56	-11-			24	Ялина	91	Ялина			32	Ялина				
22	-11-			28	Ялина	57	-11-			28	Ялина	92	Ялина			32	Ялина				
23	-11-			24	Ялина	58	-11-			32	Ялина	93	Ялина			32	Ялина				
24	-11-			24	Ялина	59	-11-			28	Ялина	94	Ялина			32	Ялина				
25	-11-			32	Ялина	60	-11-			24	Ялина	95	Ялина			36	Ялина				
26	-11-			28	Ялина	61	-11-			24	Ялина	96	Ялина			24	Ялина				
27	-11-			24	Ялина	62	-11-			24	Ялина	97	Ялина			28	Ялина				
28	-11-			32	Ялина	53	-11-			28	Ялина	98	-11-			24	Ялина				
29	-11-			24	Ялина	64	-11-			28	Ялина	99	-11-			24	Ялина				
30	-11-			24	Ялина	65	-11-			28	Ялина	100	-11-			28	Ялина				
31	-11-			28	Ялина	66	-11-			32	Ялина	101	-11-			24	Ялина				
32	-11-			24	Ялина	67	-11-			32	Ялина	102	-11-			24	Ялина				
33	-11-			28	Ялина	68	-11-			32	Ялина	103	-11-				Ялина				
34	-11-			24	Ялина	69	-11-			24	Ялина	104	-11-				Ялина				
35	-11-			24	Ялина	70	-11-			32	Ялина	105	-11-				Ялина				







# НУМЕРАЦІЙНА ВІДОМІСТЬ ДЕРЕВ,

призначених для вибіркової санітарної рубки

Житомирська область

Постійний лісокористувач ДП «Новоград-Волинське ДЛМГ»

Лісництво Щербовецьке

Урочище \_\_\_\_\_

Квартал 25

Виділ 16

Ділянка 1

Площа 2,0 га

d cm	Рс		Ім		Ос		Ял													
	діл	др	діл	др	діл	др	діл	др	діл	др	діл	др	діл	др	діл	др	діл	др	діл	др
8																				
12																				
16				2		1														
20		1		6																
№ п.п	Порода	D/ см.			Категорія стану	№ п.п	Порода	D/ см.			Категорія стану	№ п.п	Порода	D/ см.			Категорія стану			
		ділові	Напів	дрова				ділові	Напів	дрова				ділові	Напів	дрова				
1	Рс			22	V. cyp.	54						107								
2	Рс			28	V. cyp.	55						108								
3	Рс			24	V. cyp.	56						109								
4	Рс		28		V. cyp.	57						110								
5	Рс		34		V. cyp.	58						111								
6	Рс			32	V. cyp.	59						112								
7	Рс			38	V. cyp.	60						113								
8	Рс			38	V. cyp.	61						114								
9	Рс			38	V. cyp.	62						115								
10	Рс		28		V. cyp.	63						116								
11	Рс			24	V. cyp.	64						117								
12	Рс			24	V. cyp.	65						118								
13	Рс			24	V. cyp.	66						119								
14	Рс	20			V. cyp.	67						120								
15	Рс	38			V. cyp.	68						121								
16	Рс		28		V. cyp.	69						122								
17	Рс		38		V. cyp.	70						123								
18	Рс	24			V. cyp.	71						124								
19	Рс			24	V. cyp.	72						125								
20	Рс		32		V. cyp.	73						126								
21	Рс			24	V. cyp.	74						127								
22	Рс		24		V. cyp.	75						128								
23	Рс	20			V. cyp.	76						129								
24	Рс	32			V. cyp.	77						130								
25	Рс		24		V. cyp.	78						131								
26	Рс		32		V. cyp.	79						132								
27	Рс		32		V. cyp.	80						133								
28						81						134								
29						82						135								
30						83						136								
31						84						137								
32						85						138								
33						86						139								
34						87						140								
35						88						141								
36						89						142								
37						90						143								
38						91						144								
39						92						145								
40						93						146								
41						94						147								
42						95						148								
43						96						149								
44						97						150								
45						98						151								
46						99						152								
47						100						153								
48						101						154								
49						102						155								
50						103						156								
51						104						157								
52						105						158								
53						106						159								







**НУМЕРАЦІЙНА ВІДОМІСТЬ ДЕРЕВ,  
призначених для вибіркової санітарної рубки**

Житомирська область

Постійний лісокористувач ДП «...»

Лісництво Пичинівське

Урочище ...

Квартал 84

Виділ 5

Ділянка 1

Площа 3.0 га

D/см		D/см. 10		D/см. 15		D/см. 3															
діл	др	діл	др	діл	др	діл	др	діл	др	діл	др	діл	др	діл	др	діл	др	діл	др	діл	др
8		11		13																	
12				12																	
16		13		11		11															
20		16		19		12															
№ п.п.	Порода	D/ см.			Категорія стану	№ п.п.	Порода	D/ см.			Категорія стану	№ п.п.	Порода	D/ см.			Категорія стану				
		ділові	Напів	дрова				ділові	Напів	дрова				ділові	Напів	дрова					
1	Дл			36	✓ Бетров	36	Дл			21	✓ Дл	71	Дл			48	✓ Бетров				
	Бл			32	✓ Бетров	37	Дл			40	✓ Бетров	72	Бл			40	✓ Бетров				
	Бл			28	✓ Бетров	38	Дл			36	✓ Бетров	73	Бл			14	✓ Бетров				
4	Бл			28	✓ Бетров	39	Дл	40			✓ Бетров	74	Бл			18	✓ Бетров				
5	Бл			28	✓ Бетров	40	Бл			36	✓ Бетров	75	Дл			36	✓ Бетров				
6	Бл			32	✓ Бетров	41	Бл			32	✓ Бетров	76	Бл			32	✓ Бетров				
7	Бл			28	✓ Бетров	42	Бл			28	✓ Бетров	77	Бл			28	✓ Бетров				
8	Бл			32	✓ Бетров	43	Бл			24	✓ Бетров	78	Бл			28	✓ Бетров				
9	Бл			32	✓ Бетров	44	Бл	32			✓ Бетров	79	Бл			18	✓ Бетров				
10	Бл			32	✓ Бетров	45	Дл			24	✓ Бетров	80	Бл			32	✓ Бетров				
11	Бл			28	✓ Бетров	46	Бл			32	✓ Бетров	81	Бл			30	✓ Бетров				
12	Бл			24	✓ Бетров	47	Дл			28	✓ Бетров	82	Бл			24	✓ Бетров				
13	Бл			28	✓ Бетров	48	Бл			28	✓ Бетров	83	Дл			32	✓ Бетров				
14	Бл			24	✓ Бетров	49	Бл			32	✓ Бетров	84	Бл			32	✓ Бетров				
15	Бл			24	✓ Бетров	50	Дл			28	✓ Бетров	85	Бл			24	✓ Бетров				
16	Ол			44	✓ Бетров	51	Бл			32	✓ Бетров	86	Бл			28	✓ Бетров				
17	Ол			36	✓ Бетров	52	Бл			32	✓ Бетров	87	Бл			32	✓ Бетров				
18	Дл			32	✓ Бетров	53	Бл			24	✓ Бетров	88									
	Дл			24	✓ Бетров	54	Бл			28	✓ Бетров	89									
20	Бл			32	✓ Бетров	55	Дл			32	✓ Бетров	90									
21	Бл			24	✓ Бетров	56	Бл			32	✓ Бетров	91									
22	Бл			24	✓ Бетров	57	Бл			24	✓ Бетров	92									
23	Бл			36	✓ Бетров	58	Дл			32	✓ Бетров	93									
24	Бл			28	✓ Бетров	59	Бл	40			✓ Бетров	94									
25	Бл			28	✓ Бетров	60	Дл			32	✓ Бетров	95									
26	Бл			28	✓ Бетров	61	Бл			28	✓ Бетров	96									
27	Бл			24	✓ Бетров	62	Дл			32	✓ Бетров	97									
28	Бл			24	✓ Бетров	63	Дл			28	✓ Бетров	98									
29	Дл			28	✓ Бетров	64	Дл	40			✓ Бетров	99									
30	Бл			24	✓ Бетров	65	Бл			32	✓ Бетров	100									
31	Бл			24	✓ Бетров	66	Дл	28			✓ Бетров	101									
32	Бл			28	✓ Бетров	67	Дл	28			✓ Бетров	102									
33	Бл			24	✓ Бетров	68	Дл	28			✓ Бетров	103									
34	Бл			24	✓ Бетров	69	Дл	40			✓ Бетров	104									
35	Бл			36	✓ Бетров	70	Бл			32	✓ Бетров	105									







# НУМЕРАЦІЙНА ВІДОМІСТЬ ДЕРЕВ,

призначених для вибіркової санітарної рубки

Житомирська область

Постійний лісокористувач ДП

Лісництво

Урочище

Квартал

Виділ

Ділянка

Площа

га

d cm	Сосна		Бук		Ялина		Дуб		Сосна		Бук		Ялина		Дуб		Сосна		Бук		Ялина		Дуб	
	діл	др	діл	др	діл	др	діл	др	діл	др	діл	др	діл	др	діл	др	діл	др	діл	др	діл	др	діл	др
8		15				11																		
12		17				13																		
16		19				16		13																
20		13				12		12																
№ п.п	Порода	(19) D/ см.			Категорія стану (18)	№ п.п	Порода (5)	D/ см.			Категорія стану	№ п.п	Порода	D/ см.			Категорія стану							
		ділові	Напів	дрова				ділові	Напів	дрова				ділові	Напів	дрова								
1	См			24	келіс	36	См			28	келіс	71												
2	См			32	келіс	37	См			28	VI клас	72												
3	См			32	келіс	38	См			52	VI клас	73												
4	См		48		V клас	39	См			40	келіс	74												
5	См		40		V клас	40	См			44	келіс	75												
6	См		44		IV клас	41	См			44	VI клас	76												
7	См			32	V клас	42	См			36	V клас	77												
8	См			40	IV клас	43	См		36		IV клас	78												
9	См		44		V клас	44	См			36	V клас	79												
10	См			28	V клас	45	См			40	келіс	80												
11	См		36		IV клас	46						81												
12	См		40		IV клас	47						82												
13	См		40		V клас	48						83												
14	См			32	V клас	49						84												
15	См			28	V клас	50						85												
16	См			28	V клас	51						86												
17	См			44	V клас	52						87												
18	См			44	келіс	53						88												
19	См			24	V клас	54						89												
20	См		36		V клас	55						90												
21	См			44	келіс	56						91												
22	См			32	V клас	57						92												
23	См			40	V клас	58						93												
24	См			36	V клас	59						94												
25	См			36	V клас	60						95												
26	См			60	V клас	61						96												
27	См			44	V клас	62						97												
28	См			40	V клас	63						98												
29	См			32	келіс	64						99												
30	См			48	келіс	65						100												
31	См			48	келіс	66						101												
2	См			28	келіс	67						102												
3	См			28	V клас	68						103												
4	См			40	V клас	69						104												
5	См				V клас	70						105												







# НУМЕРАЦІЙНА ВІДОМІСТЬ ДЕРЕВ,

призначених для вибіркової санітарної рубки

Житомирська область

Постійний лісокористувач ДП «Новоград-Волинське ДЛМГ»

Лісництво Винниківське

Урочище

Квартал 85

Виділ 2

Ділянка 1

Площа 8,0 га

д см		Дуб		Береза		Сосна		Ялина		Вільха		Калина		Площа		га					
діл	др	діл	др	діл	др	діл	др	діл	др	діл	др	діл	др	діл	др	діл	др	діл	др	діл	др
8																					
12		1				1				1		1									
16		1								1		1									
20		1		1		1		1		1		1									
№ п.п	Порода	D/ см.			Категорія стану	№ п.п	Порода	D/ см.			Категорія стану	№ п.п	Порода	D/ см.			Категорія стану				
		ділові	Напів	дрова				ділові	Напів	дрова				ділові	Напів	дрова					
1	Дуб			10	✓ ссх	36	Дуб			50	✓ ссх	71									
2	Дуб			24	✓ ссх	37	Дуб			52	✓ ссх	72									
3	Дуб			24	✓ ссх	38	Дуб			24	✓ ссх	73									
4	Береза			32	✓ ссх	39	Дуб			36	✓ ссх	74									
5	Береза			36	✓ ссх	40	Дуб			52	✓ ссх	75									
6	Береза			28	✓ ссх	41	Дуб			52	✓ ссх	76									
7	Береза			36	✓ ссх	42	Дуб			52	✓ ссх	77									
8	Береза			36	✓ ссх	43	Дуб			52	✓ ссх	78									
9	Береза			36	✓ ссх	44	Дуб			44	✓ ссх	79									
10	Береза			40	✓ ссх	45	Дуб			32	✓ ссх	80									
11	Береза			24	✓ ссх	46	Дуб			48	✓ ссх	81									
12	Береза			24	✓ ссх	47	Дуб			36	✓ ссх	82									
13	Береза			36	✓ ссх	48	Дуб			32	✓ ссх	83									
14	Дуб			36	✓ ссх	49	Дуб			32	✓ ссх	84									
15	Дуб			24	✓ ссх	50	Дуб			52	✓ ссх	85									
16	Дуб			32	✓ ссх	51	Дуб			36	✓ ссх	86									
17	Дуб			36	✓ ссх	52	Дуб			32	✓ ссх	87									
18	Дуб			32	✓ ссх	53	Дуб			44	✓ ссх	88									
19	Дуб			36	✓ ссх	54	Дуб			32	✓ ссх	89									
20	Дуб			24	✓ ссх	55	Дуб			24	✓ ссх	90									
21	Дуб			36	✓ ссх	56	Дуб			28	✓ ссх	91									
22	Дуб			24	✓ ссх	57	Дуб			40	✓ ссх	92									
23	Дуб			32	✓ ссх	58	Дуб			44	✓ ссх	93									
24	Береза			36	✓ ссх	59	Дуб			28	✓ ссх	94									
25	Береза			36	✓ ссх	60	Дуб			32	✓ ссх	95									
26	Береза			32	✓ ссх	61	Дуб			24	✓ ссх	96									
27	Береза			24	✓ ссх	62	Дуб			28	✓ ссх	97									
28	Береза			24	✓ ссх	63	Дуб			32	✓ ссх	98									
29				24	✓ ссх	64						99									
30				28	✓ ссх	65						100									
31				32	✓ ссх	66						101									
32				24	✓ ссх	67						102									
33				28	✓ ссх	68						103									
34				32	✓ ссх	69						104									
35				32	✓ ссх	70						105									







# НУМЕРАЦІЙНА ВІДОМІСТЬ ДЕРЕВ,

призначених для вибіркової санітарної рубки

Житомирська область

Постійний лісокористувач ДП «Новоград-Волинське ДЛМГ»

Лісництво

Урочище

Квартал

Виділ

Ділянка

Площа

га

d cm	60 см																			
	діл	др	діл	др	діл	др	діл	др	діл	др	діл	др	діл	др	діл	др	діл	др	діл	др
8																				
12		1/1																		
16		1/5																		
20		1/4																		
№ п.п	Порода	D/ см.			Категорія стану	№ п.п	Порода	D/ см.			Категорія стану	№ п.п	Порода	D/ см.			Категорія стану			
		ділові	Напів	дрова				ділові	Напів	дрова				ділові	Напів	дрова				
1	Сс			24	всх	36	Сс	44			✓ втроб	71								
2	Сс	40			в втроб	37	Сс	28			✓ втроб	72								
3	Сс			28	✓ втроб	38	Сс	28			✓ втроб	73								
4	Сс			28	✓ втроб	39	Сс	36			✓ втроб	74								
5	Сс			24	всх	40	Ос			36	✓ втроб	75								
6	Сс			28	✓ втроб	41	Ос			36	✓ втроб	76								
7	Сс			36	✓ втроб	42	Ос			32	✓ втроб	77								
8	Сс			32	всх	43	Ос			40	✓ втроб	78								
9	Сс			36	всх	44	Ос			32	✓ втроб	79								
10	Сс			32	✓ втроб	45	Ос			44	✓ втроб	80								
11	Сс			28	всх	46						81								
12	Сс			36	✓ втроб	47						82								
13	Сс			36	✓ втроб	48						83								
14	Сс			24	всх	49						84								
15	Сс			36	всх	50						85								
16	Ос			44	✓ втроб	51						86								
17	Ос			32	✓ втроб	52						87								
18	Ос			36	✓ втроб	53						88								
19	Ос			28	✓ втроб	54						89								
20	Ос			32	всх	55						90								
21	Ос			36	всх	56						91								
22	Ос			32	✓ втроб	57						92								
23	Ос			28	✓ втроб	58						93								
24	Ос			32	✓ втроб	59						94								
25	Ос			28	✓ втроб	60						95								
26	Ос			32	✓ втроб	61						96								
27	Ос			32	✓ втроб	62						97								
28	Ос			32	✓ втроб	63						98								
29	Ос			32	✓ втроб	64						99								
30	Ос			32	✓ втроб	65						100								
31	Ос			40	✓ втроб	66						101								
32	Ос			32	✓ втроб	67						102								
33	Ос			32	✓ втроб	68						103								
34	Ос			32	✓ втроб	69						104								
35	Ос			32	✓ втроб	70						105								







# НУМЕРАЦІЙНА ВІДОМІСТЬ ДЕРЕВ,

призначених для вибіркової санітарної рубки

Житомирська область

Постійний лісокористувач ДП

Лісництво

Урочище

Квартал

Виділ

Ділянка

Площа га

№ п.п.	Порода	D/ см.			Категорія стану	№ п.п.	Порода	D/ см.			Категорія стану	№ п.п.	Порода	D/ см.			Категорія стану
		ділові	Напів	дрова				ділові	Напів	дрова				ділові	Напів	дрова	
1	С	40			V/лісний	36	Б			28	V/лісний	71					
2	Б			32	V/лісний	37	Б			40	V/лісний	72					
3	С	40			V/лісний	38	Б			32	С/лісний	73					
4	Б			40	V/лісний	39	С	44			V/лісний	74					
5	Б			48	V/лісний	40	Б			48	V/лісний	75					
6	С	36			V/лісний	41	Б			48	V/лісний	76					
7	С	40			V/лісний	42	Б			48	V/лісний	77					
8	Б		44		V/лісний	43	Б			48	V/лісний	78					
9	Б			32	V/лісний	44	Б			40	V/лісний	79					
10	С	52			V/лісний	45	Б			40	V/лісний	80					
11	Б			40	V/лісний	46	Б			48	V/лісний	81					
12	Б			32	V/лісний	47	Б			48	V/лісний	82					
13	С			32	V/лісний	48	С	40			V/лісний	83					
14	С			48	V/лісний	49	Б	36			V/лісний	84					
15	Б		44		V/лісний	50	Б			48	V/лісний	85					
16	Б			24	С/лісний	51	Б			48	V/лісний	86					
17	Б		52		V/лісний	52	Б			36	V/лісний	87					
18	Б			48	V/лісний	53	Б			36	V/лісний	88					
19	Б			36	V/лісний	54	Б			36	V/лісний	89					
20	Б			44	V/лісний	55	Б			32	V/лісний	90					
21	Б			32	V/лісний	56	Б	36			V/лісний	91					
22	Б			36	V/лісний	57	Б	36			V/лісний	92					
23	Б			40	V/лісний	58	Б	36			V/лісний	93					
24	Б			32	V/лісний	59	Б			36	V/лісний	94					
25	Б			36	V/лісний	60	Б			36	V/лісний	95					
26	Б			36	V/лісний	61	Б			36	V/лісний	96					
27	Б			36	V/лісний	62	Б					97					
28	Б			40	V/лісний	63						98					
29	С			48	V/лісний	64						99					
30	Б			36	V/лісний	65						100					
31	Б			32	V/лісний	66						101					
32	Б			48	V/лісний	67						102					
33	Б			36	V/лісний	68						103					
34	Б			44	V/лісний	69						104					
35	Б			44	V/лісний	70						105					



[illegible]

Бельоро дерев 67

22.01 2021p

recd. E.P. 2/2

 $\frac{1}{2} \sqrt{2}$ 

1920

Edward A

*[Signature]*

17

Lyndene B. D.

Crupper v. B

Don - m



# НУМЕРАЦІЙНА ВІДОМІСТЬ ДЕРЕВ,

призначених для вибіркової санітарної рубки

Житомирська область

Постійний лісокористувач ДП

Лісництво

Урочище

Квартал

Виділ

Ділянка

Площа га

d cm		Вішня-2		Береза-3		Дуб-3		Ос-чиста		Осина-3											
		діл	др	діл	др	діл	др	діл	др	діл	др	діл	др	діл	др	діл	др	діл	др	діл	др
8			1				1/2														
12			1/2		1/2		1/6														
16			1/3		1/3		1/3														
20			1/4		1/6		1/2		1		1										
№ п.п	Порода	D/ см.			Категорія стану	№ п.п	Порода	D/ см.			Категорія стану	№ п.п	Порода	D/ см.			Категорія стану				
		ділові	Напів	дрова				ділові	Напів	дрова				ділові	Напів	дрова					
1	Ос		48		✓ 1/а/чиста	36	Ос			32	✓ 1/б/чиста	71									
2	Бер			28	✓ 1/б/чиста	37	Ос			32	✓ 1/б/чиста	72									
3	Бер			36	✓ 1/б/чиста	38	Ос			32	✓ 1/б/чиста	73									
4	Ос			36	✓ 1/б/чиста	39	Ос	32			✓ 1/ч/чиста	74									
5	Ос	48			✓ 1/а/ч	40	Ос	36			✓ 1/ч/чиста	75									
6	Ос	48			✓ 1/а/ч	41	Ос	36			✓ 1/ч/чиста	76									
7	Бер			24	✓ 1/б/чиста	42	Ос			32	✓ 1/ч/чиста	77									
8	Бер			32	✓ 1/б/чиста	43	Ос	36			✓ 1/ч/чиста	78									
9	Ос	32			✓ 1/а/чиста	44	Бер			32	✓ 1/б/чиста	79									
10	Ос			24	✓ 1/б/чиста	45	Ос	36			✓ 1/ч/чиста	80									
11	Ос			32	✓ 1/б/чиста	46	Ос	36			✓ 1/ч/чиста	81									
12	Ос			32	✓ 1/б/чиста	47	Бер			24	✓ 1/б/чиста	82									
13	Ос			28	✓ 1/а/чиста	48	Бер			28	✓ 1/б/чиста	83									
14	Ос			28	✓ 1/а/чиста	49	Ос			36	✓ 1/б/чиста	84									
15	Ос			32	✓ 1/а/чиста	50	Ос			36	✓ 1/б/чиста	85									
16	Ос			36	✓ 1/а/чиста	51	Ос	36			✓ 1/ч/чиста	86									
17	Ос			32	✓ 1/б/чиста	52						87									
18	Ос			40	✓ 1/б/чиста	53						88									
19	Ос	40			✓ 1/ч/чиста	54						89									
20	Ос			44	✓ 1/б/чиста	55						90									
21	Ос			24	✓ 1/б/чиста	56						91									
22	Ос			40	✓ 1/б/чиста	57						92									
23	Ос			40	✓ 1/б/чиста	58						93									
24	Ос			24	✓ 1/а/чиста	59						94									
25	Ос			48	✓ 1/а/чиста	60						95									
26	Бер			36	✓ 1/б/чиста	61						96									
27	Ос			24	✓ 1/а/чиста	62						97									
28	Ос			24	✓ 1/б/чиста	63						98									
29	Ос			24	✓ 1/а/чиста	64						99									
30	Ос	48			✓ 1/а/чиста	65						100									
31	Ос		40		✓ 1/а/чиста	66						101									
32	Ос			32	✓ 1/а/чиста	67						102									
33	Ос			44	✓ 1/б/чиста	68						103									
34	Ос			52	✓ 1/б/чиста	69						104									
35	Ос			40	✓ 1/б/чиста	70						105									







# НУМЕРАЦІЙНА ВІДОМІСТЬ ДЕРЕВ,

призначених для вибіркової санітарної рубки

Житомирська область

Постійний лісокористувач ДП «Овруцький СЛГ»

Лісництво Полісся

Урочище \_\_\_\_\_

Квартал 23

Виділ 3

Ділянка 1

Площа 3.0 га

Квартал 3				Виділ 3				Ділянка 3				Рішення 3				3			
d cm	Діл	Др	Діл	Др	Діл	Др	Діл	Др	Діл	Др	Діл	Др	Діл	Др	Діл	Др	Діл	Др	
8		1/3																	
12		1/2																	
16			1/4				1/4												
20		1/2	1/4		1/3		1/6												
№ п.п	Порода	D/ см.			Категорія стану	№ п.п	Порода	D/ см.			Категорія стану	№ п.п	Порода	D/ см.			Категорія стану		
		ділові	Напів	дрова				ділові	Напів	дрова				ділові	Напів	дрова			
1	Ос			36	в/бурел	36	Ос			40	в/бурел	71	Ос			32	в/бурел		
2	Ос			32	в/бурел	37	Ос			32	в/бурел	72	Ос			24	в/бурел		
3	Ос			32	в/бурел	38	Ос			32	в/бурел	73	Ос			24	в/бурел		
4	Ос			32	в/бурел	39	Ос			32	в/бурел	74	Ос			24	в/бурел		
5	Ос			36	в/бурел	40	Ос			32	в/бурел	75	Ос			32	в/бурел		
6	Ос			44	в/бурел	41	Ос			32	в/бурел	76	Ос			32	в/бурел		
7	Ос			44	в/бурел	42	Ос			40	в/бурел	77	Ос			32	в/бурел		
8	Ос			36	в/бурел	43	Ос			40	в/бурел	78	Ос			24	в/бурел		
9	Ос			36	в/бурел	44	Ос			32	в/бурел	79	Ос			36	в/бурел		
10	Ос			40	в/бурел	45	Ос			44	в/бурел	80	Ос			24	в/бурел		
11	Ос			32	в/бурел	46	Ос			32	в/бурел	81	Ос			24	в/бурел		
12	Ос			24	в/бурел	47	Ос			48	в/бурел	82	Ос			36	в/бурел		
13	Ос			44	в/бурел	48	Ос			32	в/бурел	83	Ос			24	в/бурел		
14	Ос			24	в/бурел	49	Ос			36	в/бурел	84	Ос			24	в/бурел		
15	Ос			24	в/бурел	50	Ос			52	в/бурел	85	Ос			32	в/бурел		
16	Ос			36	в/бурел	51	Ос			52	в/бурел	86	Ос			24	в/бурел		
17	Ос			32	в/бурел	52	Ос			32	в/бурел	87	Ос			24	в/бурел		
18	Ос			40	в/бурел	53	Ос			52	в/бурел	88	Ос			32	в/бурел		
19	Ос			36	в/бурел	54	Ос			52	в/бурел	89	Ос			36	в/бурел		
20	Ос			40	в/бурел	55	Ос			36	в/бурел	90	Ос			32	в/бурел		
21	Ос			44	в/бурел	56	Ос			40	в/бурел	91	Ос			36	в/бурел		
22	Ос			36	в/бурел	57	Ос			24	в/бурел	92	Ос			36	в/бурел		
23	Ос			44	в/бурел	58	Ос			24	в/бурел	93	Ос			36	в/бурел		
24	Ос			52	в/бурел	59	Ос			24	в/бурел	94	Ос			32	в/бурел		
25	Ос			36	в/бурел	60	Ос			32	в/бурел	95	Ос			36	в/бурел		
26	Ос			36	в/бурел	61	Ос			36	в/бурел	96	Ос			32	в/бурел		
27	Ос			32	в/бурел	62	Ос			32	в/бурел	97	Ос			32	в/бурел		
28	Ос			40	в/бурел	63	Ос			52	в/бурел	98	Ос			24	в/бурел		
29	Ос			40	в/бурел	64	Ос			36	в/бурел	99	Ос			36	в/бурел		
30	Ос			24	в/бурел	65	Ос			24	в/бурел	100	Ос			32	в/бурел		
31	Ос			40	в/бурел	66	Ос			44	в/бурел	101	Ос			32	в/бурел		
32	Ос			48	в/бурел	67	Ос			24	в/бурел	102	Ос			24	в/бурел		
33	Ос			36	в/бурел	68	Ос			24	в/бурел	103	Ос			32	в/бурел		
34	Ос			36	в/бурел	69	Ос			24	в/бурел	104	Ос			32	в/бурел		
35	Ос			24	в/бурел	70	Ос			24	в/бурел	105	Ос			24	в/бурел		







## НУМЕРАЦІЙНА ВІДОМІСТЬ ДЕРЕВ, призначених для вибіркової санітарної рубки

Житомирська область

Постійний лісокористувач ДП «Овруцький СЛГ»

Лісництво Пичу'вське

Урочище

Квартал

Виділ

Ділянка

Площа 4,0 га

Квартал 33				Виділ 6				Ділянка 7				Площа 1.0 га								
d см		Береза-1		Граб-4		Осина-3														
	діл	др	діл	др	діл	др	діл	др	діл	др	діл	др	діл	др	діл	др	діл	др	діл	др
8																				
12		11																		
16		11		11																
20		12				16														
№ п.п	Порода	D/ см.			Категорія стану	№ п.п	Порода	D/ см.			Категорія стану	№ п.п	Порода	D/ см.			Категорія стану			
		ділові	Напів	дрова				ділові	Напів	дрова				ділові	Напів	дрова				
1	Б			24	VI БІТРАБ	36	Ос			18	VI АУХОЙ	71								
2	Ос			36	VI БІТРАБ	37	Ос			32	VI БІТРАБ	72								
3	Ос			32	VI АУХОЙ	38	Ос			28	VI БІТРАБ	73								
4	Ос			32	VI АУХОЙ	39	Ос			32	VI АУХОЙ	74								
5	Ос			24	VI АУХОЙ	40	Ос			28	VI АУХОЙ	75								
6	Ос			24	VI БІТРАБ	41						76								
7	Ос			28	VI АУХОЙ	42						77								
8	Ос			32	VI БІТРАБ	43						78								
9	Ос			28	VI АУХОЙ	44						79								
10	Ос			28	VI АУХОЙ	45						80								
11	Ос			32	VI АУХОЙ	46						81								
12	Ос			32	VI БІТРАБ	47						82								
13	Ос			32	VI БІТРАБ	48						83								
14	Ос			32	VI АУХОЙ	49						84								
15	Ос			32	VI АУХОЙ	50						85								
16	Ос			32	VI АУХОЙ	51						86								
17	Ос			32	VI АУХОЙ	52						87								
18	Ос			32	VI БІТРАБ	53						88								
19	Ос			32	VI АУХОЙ	54						89								
20	Б			28	VI АУХОЙ	55						90								
21	Ос			28	VI БІТРАБ	56						91								
22	Ос			28	VI АУХОЙ	57						92								
23	Ос			24	VI АУХОЙ	58						93								
24	Ос			28	VI АУХОЙ	59						94								
25	Ос			32	VI БІТРАБ	60						95								
26	Ос			36	VI БІТРАБ	61						96								
27	Ос			28	VI АУХОЙ	62						97								
28	Ос			28	VI АУХОЙ	63						98								
29	Ос			32	VI БІТРАБ	64						99								
30	Ос			28	VI АУХОЙ	65						100								
31	Ос			32	VI БІТРАБ	66						101								
32	Ос			24	VI АУХОЙ	67						102								
33	Ос			36	VI АУХОЙ	68						103								
34	Ос			36	VI АУХОЙ	69						104								
35	Ос			32	VI АУХОЙ	70						105								







# НУМЕРАЦІЙНА ВІДОМІСТЬ ДЕРЕВ,

призначених для вибіркової санітарної рубки

Житомирська область

Постійний лісокористувач ДП «...»

Лісництво Пилипівщина

Урочище ...

Квартал 6

Виділ 14

Ділянка ...

Площа 115 га

Сосна-2 Дуб-3 Ялина-3																				
d cm	діл	др	діл	др	діл	др	діл	др	діл	др	діл	др	діл	др	діл	др	діл	др	діл	др
8																				
12				2		1/2														
16		1/1				11/7														
20	1/3	1/1		1/1		1/1														
№ п.п	Порода	D/ см.			Категорія стану	№ п.п	Порода	D/ см.			Категорія стану	№ п.п	Порода	D/ см.			Категорія стану			
		ділові	Напів	дрова				ділові	Напів	дрова				ділові	Напів	дрова				
1	С		36		IV / висох	36						71								
2	С		24		VI / висох	37						72								
3	С	24			V / висох	38						73								
4	С	32			V / висох	39						74								
5	С		24		V / висох	40						75								
6	С			24	VI / висох	41						76								
7	С	24			IV / висох	42						77								
8	С	28			IV / висох	43						78								
9	С	28			IV / висох	44						79								
10	С			28	V / висох	45						80								
11	С	32			VI / висох	46						81								
12	С		28		V / висох	47						82								
13	С	28			V / висох	48						83								
14	С			28	V / висох	49						84								
15	С			24	VI / висох	50						85								
16	С		24		VI / висох	51						86								
17	С	28			IV / висох	52						87								
18	С	36			IV / висох	53						88								
19	С	28			IV / висох	54						89								
20	С			24	V / висох	55						90								
21	С			32	V / висох	56						91								
22	С		32		IV / висох	57						92								
23						58						93								
24						59						94								
25						60						95								
26						61						96								
27						62						97								
28						63						98								
29						64						99								
30						65						100								
31						66						101								
32						67						102								
33						68						103								
34						69						104								
35						70						105								







призначених для вибіркової санітарної рубки'

Постійний лісокористувач ДП «Новоград-Волинське ДЛМГ»

## Урочище

Площа 3,0 га[illegible]







# НУМЕРАЦІЙНА ВІДОМІСТЬ ДЕРЕВ,

призначених для вибіркової санітарної рубки

Житомирська область

Постійний лісокористувач ДП «Одрунський СЛП» ЛП № 13-03000000000000000000

СМДП

Лісництво Пестерівське

Урочище

Квартал 66

Вислі 46

Ділянка

Площа 3,5 га

д см	дм	др	дм	др	дм	др	дм	др	дм	др	дм	др	дм	др	дм	др	
8		11/3															
12		11/6															
16		11/11															
20	14/6	14/6															
9 37 4 30																	
№ п.п	Порода	D/см.			Категорія стану	№ п.п	Порода	D/см.			Категорія стану	№ п.п	Порода	D/см.			Категорія стану
		ділові	Напів	дрова				ділові	Напів	дрова				ділові	Напів	дрова	
1	дм	дм			в/м/дм	36	дм			дм	в/дм/дм	71					
2	дм			дм	в/м/дм	37	дм		дм		в/дм/дм	72					
3	дм	дм			в/м/дм	38	дм	дм			в/дм	73					
4	дм	дм			в/м/дм	39	дм			дм	в/дм/дм	74					
5	дм			дм	в/дм/дм	40	дм			дм	в/дм/дм	75					
6	дм			дм	в/дм/дм	41	дм			дм	в/дм/дм	76					
7	дм			дм	в/дм/дм	42	дм			дм	в/дм/дм	77					
8	дм	дм			в/м/дм	43	дм	дм			в/м/дм	78					
9	дм			дм	в/дм/дм	44	дм	дм			в/дм	79					
10	дм			дм	в/дм/дм	45	дм	дм			в/дм/дм	80					
11	дм			дм	в/дм/дм	46	дм	дм			в/дм/дм	81					
12	дм			дм	в/дм/дм	47	дм	дм			в/дм/дм	82					
13	дм			дм	в/дм/дм	48	дм	дм			в/дм/дм	83					
14	дм			дм	в/дм/дм	49	дм			дм	в/дм/дм	84					
15	дм			дм	в/дм/дм	50	дм				в/дм/дм	85					
16	дм			дм	в/дм/дм	51						86					
17	дм	дм			в/м/дм	52						87					
18	дм	дм			в/м/дм	53						88					
19	дм	дм			в/м/дм	54						89					
20	дм	дм			в/м/дм	55						90					
21	дм	дм			в/м/дм	56						91					
22	дм	дм			в/м/дм	57						92					
23	дм			дм	в/дм/дм	58						93					
24	дм			дм	в/дм/дм	59						94					
25	дм			дм	в/дм/дм	60						95					
26	дм	дм			в/дм/дм	61						96					
27	дм	дм			в/дм/дм	62						97					
28	дм			дм	в/дм/дм	63						98					
29	дм			дм	в/дм/дм	64						99					
30	дм	дм			в/дм/дм	65						100					
31	дм	дм			в/дм/дм	66						101					
32	дм			дм	в/дм/дм	67						102					
33	дм			дм	в/дм/дм	68						103					
34	дм			дм	в/дм/дм	69						104					
35	дм			дм	в/дм/дм	70						105					







# НУМЕРАЦІЙНА ВІДОМІСТЬ ДЕРЕВ,

призначених для вибіркової санітарної рубки

Житомирська область

Постійний лісокористувач ДП "Л-Володимирський лісгосп"

Лісництво Луцьке

Урочище

Квартал 71

Виділ 13

Ділянка

Площа 1,4 га

d cm	дл	др	дл	др	дл	др	дл	др	дл	др	дл	др	дл	др	дл	др	дл	др	дл	др
8		24/14																		
12		24/16																		
16		24/18																		
20	1/2	24/18																		
№ п.п	Порода	D/ см.			Категорія стану	№ п.п	Порода	D/ см.			Категорія стану	№ п.п	Порода	D/ см.			Категорія стану			
		ділові	Напів	дрова				ділові	Напів	дрова				ділові	Напів	дрова				
1	Лл	24			В/м/а/х/а/с/т/	36						71								
2	Лл			24	В/м/а/х/а/с/т/	37						72								
3	Лл			24	В/м/а/х/а/с/т/	38						73								
4	Лл			32	В/м/а/х/а/с/т/	39						74								
5	Лл	40			В/м/а/х/а/с/т/	40						75								
6	Лл			24	В/м/а/х/а/с/т/	41						76								
7	Лл			24	В/м/а/х/а/с/т/	42						77								
8	Лл			32	В/м/а/х/а/с/т/	43						78								
9	Лл	24			В/м/а/х/а/с/т/	44						79								
10	Лл	24			В/м/а/х/а/с/т/	45						80								
11	Лл			36	В/м/а/х/а/с/т/	46						81								
12	Лл			36	В/м/а/х/а/с/т/	47						82								
13	Лл			24	В/м/а/х/а/с/т/	48						83								
14	Лл			32	В/м/а/х/а/с/т/	49						84								
15	Лл	28			В/м/а/х/а/с/т/	50						85								
16	Лл			28	В/м/а/х/а/с/т/	51						86								
17	Лл	24			В/м/а/х/а/с/т/	52						87								
18	Лл			24	В/м/а/х/а/с/т/	53						88								
19	Лл			24	В/м/а/х/а/с/т/	54						89								
20	Лл			32	В/м/а/х/а/с/т/	55						90								
21	Лл					56						91								
22						57						92								
23						58						93								
24						59						94								
25						60						95								
26						61						96								
27						62						97								
28						63						98								
29						64						99								
30						65						100								
31						66						101								
32						67						102								
33						68						103								
34						69						104								
35						70						105								







# НУМЕРАЦІЙНА ВІДОМІСТЬ ДЕРЕВ,

призначених для вибіркової санітарної рубки

Житомирська область

Постійний лісокористувач ДП «...»

Лісництво Лісництво

Урочище ...

Квартал 72

Виділ 9

Ділянка ...

Площа 1,7 га

Листопад 2017																					
d cm	Листопад 2		Дуб 3																		
	діл	др	діл	др	діл	др	діл	др	діл	др	діл	др	діл	др	діл	др	діл	др	діл	др	
8																					
12		1/3		1/1																	
16		1/6																			
20		1/7		1/1																	
№ п.п	Порода	D/ см.			Категорія стану	№ п.п	Порода	D/ см.			Категорія стану	№ п.п	Порода	D/ см.			Категорія стану				
		ділові	Напів	дрова				ділові	Напів	дрова				ділові	Напів	дрова					
1	Лн	32			V/м/м/м/м	36						71									
2	Лн			24	V/м/м/м/м	37						72									
3	Лн			28	V/м/м/м/м	38						73									
4	Лн			32	V/м/м/м/м	39						74									
5	Лн			36	V/м/м/м/м	40						75									
6	Лн			32	V/м/м/м/м	41						76									
7	Лн			24	V/м/м/м/м	42						77									
8	Лн			32	V/м/м/м/м	43						78									
9	Лн			36	V/м/м/м/м	44						79									
10	Лн			28	V/м/м/м/м	45						80									
11	Лн			28	V/м/м/м/м	46						81									
12	Лн			32	V/м/м/м/м	47						82									
13	Лн			32	V/м/м/м/м	48						83									
14	Лн			24	V/м/м/м/м	49						84									
15	Лн	32			V/м/м/м/м	50						85									
16	Лн			32	V/м/м/м/м	51						86									
17	Лн			28	V/м/м/м/м	52						87									
18	Лн			28	V/м/м/м/м	53						88									
19	Лн			24	V/м/м/м/м	54						89									
20	Лн	32			V/м/м/м/м	55						90									
21	Лн	28			V/м/м/м/м	56						91									
22	Лн	24			V/м/м/м/м	57						92									
23	Лн			24	V/м/м/м/м	58						93									
24	Лн	32			V/м/м/м/м	59						94									
25	Лн	24			V/м/м/м/м	60						95									
26	Лн	32			V/м/м/м/м	61						96									
27	Лн	28			V/м/м/м/м	62						97									
28	Лн	28			V/м/м/м/м	63						98									
29	Лн	24			V/м/м/м/м	64						99									
30						65						100									
31						66						101									
32						67						102									
33						68						103									
34						69						104									
35						70						105									







# НУМЕРАЦІЙНА ВІДОМІСТЬ ДЕРЕВ,

призначених для вибіркової санітарної рубки

Житомирська область

Постійний лісокористувач ДП «Н-Волинське ЛМР»

Лісництво Пилипівка

Урочище

Квартал

75

Виділ

1

Ділянка

Площа

1.3 га

d cm	Ялина-2		Берест-4		Вільш-3		Б-Н/либ		Дг5											
	діл	др	діл	др	діл	др	діл	др	діл	др	діл	др	діл	др	діл	др	діл	др	діл	др
8		1/13																		
12		1/11		1/1					1/1	1/7										
16		1/9				1/2			1/10											
20		1/9						1/1	1/2											
№ п.п	Порода	D/ см.			Категорія стану	№ п.п	Порода	D/ см.			Категорія стану	№ п.п	Порода	D/ см.			Категорія стану			
		ділові	Напів	дрова				ділові	Напів	дрова				ділові	Напів	дрова				
1	Б		36		В/либ. лан	36						71								
2	Б			24	В/либ. лан	37						72								
3	Б			24	В/либ. лан	38						73								
4	Б			28	В/либ. лан	39						74								
5	Б			24	В/либ. лан	40						75								
6	Б	32			В/либ. лан	41						76								
7	Б	28			В/либ. лан	42						77								
8	Б	40			В/либ. лан	43						78								
9	Б		36		В/либ. лан	44						79								
10	Б			28	В/либ. лан	45						80								
11	Б			36	В/либ. лан	46						81								
12	Б	40			В/либ. лан	47						82								
13	Б	32			В/либ. лан	48						83								
14	Б			44	В/либ. лан	49						84								
15	Б			32	В/либ. лан	50						85								
16	Б			36	В/либ. лан	51						86								
17	Б			36	В/либ. лан	52						87								
18	Б	24			В/либ. лан	53						88								
19	Б			36	В/либ. лан	54						89								
20	Б		24		В/либ. лан	55						90								
21	Б		24		В/либ. лан	56						91								
22	Б			28	В/либ. лан	57						92								
23	Б			32	В/либ. лан	58						93								
24	Б			24	В/либ. лан	59						94								
25	Б			32	В/либ. лан	60						95								
26	Б			32	В/либ. лан	61						96								
27	Б			28	В/либ. лан	62						97								
28	Б			24	В/либ. лан	63						98								
29	Б			24	В/либ. лан	64						99								
30	Б			24	В/либ. лан	65						100								
31	Б			28	В/либ. лан	66						101								
32	Б	32			В/либ. лан	67						102								
33	Б		28		В/либ. лан	68						103								
34	Б			28	В/либ. лан	69						104								
35	Б	32			В/либ. лан	70						105								







# НУМЕРАЦІЙНА ВІДОМІСТЬ ДЕРЕВ,

призначених для вибіркової санітарної рубки

Постійний лісокористувач ДП «Новоград-Волинське ДЛМГ»

Житомирська обл

Лісництво Пичавенке

Урочище \_\_\_\_\_

Квартал 32

Виділ 18

Ділянка \_\_\_\_\_

Площа 09 га

d cm	Сосна		Дуб		Осика																	
	діл	др	діл	др	діл	др	діл	др	діл	др	діл	др	діл	др	діл	др	діл	др	діл	др	діл	др
8																						
12		1/1																				
16		2/3				2/2																
20		2/3		1/1		2/10																
№ п.п	Порода	D/ см.			Категорія стану	№ п.п	Порода	D/ см.			Категорія стану	№ п.п	Порода	D/ см.			Категорія стану					
		ділові	Напів	дрова				ділові	Напів	дрова				ділові	Напів	дрова						
1	П			24	I сухоб	36						71										
2	П			24	I - II -	37						72										
3	П			24	II - II -	38						73										
4	П			24	I - II -	39						74										
5	Ос			24	I сухоб	40						75										
6	Ос			28	I сухоб	41						76										
7	Ос			24	I сухоб	42						77										
8	Ос			24	I сухоб	43						78										
9	Ос	36			I оброст	44						79										
10	Ос			32	I сухоб	45						80										
11	Ос			28	I сухоб	46						81										
12	Ос			28	I сухоб	47						82										
13	Ос			24	I сухоб	48						83										
14	Ос			24	I сухоб	49						84										
15						50						85										
16						51						86										
17						52						87										
18						53						88										
19						54						89										
20						55						90										
21						56						91										
22						57						92										
23						58						93										
24						59						94										
25						60						95										
26						61						96										
27						62						97										
28						63						98										
29						64						99										
30						65						100										
31						66						101										
32						67						102										
33						68						103										
34						69						104										
35	Всього:			34	дерев.	70						105										

нов. в.з. 1/2 :

нов. в.з. :

нов. в.з. 1/2 :

В.В.В.  
С.С.С.  
С.С.С.

Пичавенка  
С.С.С.  
С.С.С.



# НУМЕРАЦІЙНА ВІДОМІСТЬ ДЕРЕВ,

призначених для вибіркової санітарної рубки

Житомирська область

Постійний лісокористувач ДП «Новоград-Волинське ДЛМГ»

Лісництво

Плишківське

Урочище

Квартал

39

Виділ

19

Ділянка

Площа 62 га

d cm	Сосна		Вільха		Ялина															
	діл	др	діл	др	діл	др	діл	др	діл	др	діл	др	діл	др	діл	др	діл	др	діл	др
8																				
12		1/4																		
16		1/4																		
20		1/4		1/2		1/2														
№ п.п	Порода	D/ см.			Категорія стану	№ п.п	Порода	D/ см.			Категорія стану	№ п.п	Порода	D/ см.			Категорія стану			
		ділові	Напів	дрова				ділові	Напів	дрова				ділові	Напів	дрова				
1	Бп			32	нейтраль	36	Ос			44	в сирості	71								
2	Бп			32	нейтраль	37	Ос			32	в сирості	72								
3	С	40			в сирості	38	Ос			40	в сирості	73								
4	С			31	в сирості	39	С			28	в сирості	74								
5	Бп			32	в сирості	40	Бп			24	в сирості	75								
6	С			40	в сирості	41	С		48		в сирості	76								
7	Ос			40	в сирості	42	С			24	в сирості	77								
8	Ос			32	в сирості	43	С	36			в сирості	78								
9	Ос		32		в сирості	44	С		36		в сирості	79								
10	С		28		в сирості	45	Бп			22	в сирості	80								
11	С	32			в сирості	46	С	32			в сирості	81								
12	С	32			в сирості	47	С			24	в сирості	82								
13	С		36		в сирості	48	Бп			32	нейтраль	83								
14	Бп			24	в сирості	49	С			32	в сирості	84								
15	Бп			24	в сирості	50	Ос			36	в сирості	85								
16	Бп			28	в сирості	51	Ос			32	в сирості	86								
17	Бп			24	в сирості	52	Бп			24	в сирості	87								
18	Бп			36	в сирості	53	С			32	в сирості	88								
19	Бп			32	нейтраль	54	С			28	в сирості	89								
20	Бп			32	нейтраль	55	С	40			в сирості	90								
21	С	36			в сирості	56	Ос	32			в сирості	91								
22	Бп			28	в сирості	57	Ос	32			в сирості	92								
23	Бп			32	в сирості	58	С			32	в сирості	93								
24	С			28	в сирості	59	Бп			28	нейтраль	94								
25	Бп			36	в сирості	60	С		32		в сирості	95								
26	С			32	в сирості	61	С			28	в сирості	96								
27	Ос	28			в сирості	62	Бп			32	нейтраль	97								
28	Ос	32			в сирості	63	С			28	в сирості	98								
29	С			24	в сирості	64	Ос	40			в сирості	99								
30	Бп			28	в сирості	65	Ос	32			в сирості	100								
31	Бп			36	нейтраль	66						101								
32	С			28	в сирості	67						102								
33	С			32	в сирості	68						103								
34	Ос			32	в сирості	69						104								
35	Ос			28	в сирості	70						105								



d cm	d/л	д/р	d/л	д/р	d/л	д/р	d/л	д/р	d cm	d/л	д/р	d/л	д/р	d/л	д/р	d/л	д/р	d cm	d/л	д/р	d/л	д/р	d/л	д/р	d/л	д/р
8																										
12																										
16																										
20																										
№ п.п	Порода			D/см.			Категорія стану	№ п.п	Порода			D/см.			Категорія стану	№ п.п	Порода			D/см.			Категорія стану			
	ділові	Напів	дрова		ділові	Напів		дрова		ділові	Напів	дрова		ділові		Напів	дрова									
106								145								184										
107								146								185										
108								147								186										
109								148								187										
110								149								188										
111								150								189										
112								151								190										
113								152								191										
114								153								192										
115								154								193										
116								155								194										
117								156								195										
118								157								196										
119								158								197										
120								159								198										
121								160								199										
122								161								200										
123								162								201										
124								163								202										
125								164								203										
126								165								204										
127								166								205										
128								167								206										
129								168								207										
130								169								208										
131								170								209										
132								171								210										
133								172								211										
134								173								212										
135								174								213										
136								175								214										
137								176								215										
138								177								216										
139								178								217										
140								179								218										
141								180								219										
142								181								220										
143								182								221										
144								183								222										

Всього дерев 95

22.01.2021р

нов. б.г. н.г.

п.г. н.г.

п.г. н.г.

П.г. н.г. н.г.

П.г. н.г. н.г.

П.г. н.г. н.г.



# НУМЕРАЦІЙНА ВІДОМІСТЬ ДЕРЕВ,

призначених для вибіркової санітарної рубки

Житомирська область

Постійний лісокористувач ДП «Новоград-Волинське ДЛМГ»

Лісництво Пливишівське

Урочище 3

Квартал 38

Виділ 8

Ділянка 3

Площа 3,6 га

d см	Осина		Сосна																	
	діл	др	діл	др	діл	др	діл	др	діл	др	діл	др	діл	др	діл	др	діл	др	діл	др
8																				
12																				
16				1/3																
20		1/3		1/3																
№ п.п	Порода	D/ см.			Категорія стану	№ п.п	Порода	D/ см.			Категорія стану	№ п.п	Порода	D/ см.			Категорія стану			
		ділові	Напів	дрова				ділові	Напів	дрова				ділові	Напів	дрова				
1	Ос			36	V - II -	36	Ос			28	V - II -	71	Ос			44	V - II -			
2	Ос			36	V - II -	37	Ос			32	V - II -	72	Ос			32	V - II -			
3	Ос			32	V - II -	38	Ос			36	V - II -	73	Ос			32	V - II -			
4	Ос			32	V - II -	39	Ос			22	V - II -	74	Ос			32	V - II -			
5	Ос			32	V - II -	40	Ос			28	V - II -	75								
6	Ос			28	V - II -	41	Ос			36	V - II -	76								
7	Ос			32	V - II -	42	Ос			36	V - II -	77								
8	Ос			28	V - II -	43	Ос			32	V - II -	78								
9	Ос			32	V - II -	44	Ос			28	V - II -	79								
10	Ос			32	V - II -	45	Ос			28	V - II -	80								
11	Ос			32	V - II -	46	Ос			28	V - II -	81								
12	Ос			36	V - II -	47	Ос			28	V - II -	82								
13	Ос			24	V - II -	48	Ос			24	V - II -	83								
14	Ос			38	V - II -	49	Ос			28	V - II -	84								
15	Ос			28	V - II -	50	Ос			32	V - II -	85								
16	Ос			28	V - II -	51	Ос			24	V - II -	86								
17	Ос			24	V - II -	52	Ос			32	V - II -	87								
18	Ос			28	V - II -	53	Ос			40	V - II -	88								
19	Ос			28	V - II -	54	Ос			32	V - II -	89								
20	Ос			24	V - II -	55	Ос			28	V - II -	90								
21	Ос			36	V - II -	56	Ос			36	V - II -	91								
22	Ос			32	V - II -	57	Ос			28	V - II -	92								
23	Ос			28	V - II -	58	Ос			40	V - II -	93								
24	Ос			40	V - II -	59	Ос			40	V - II -	94								
25	Ос			28	V - II -	60	Ос			28	V - II -	95								
26	Ос			32	V - II -	61	Ос			24	V - II -	96								
27	Ос			28	V - II -	62	Ос			28	V - II -	97								
28	Ос			28	V - II -	63	Ос			36	V - II -	98								
29	Ос			28	V - II -	64	Ос			32	V - II -	99								
30	Ос			32	V - II -	65	Ос			36	V - II -	100								
31	Ос			28	V - II -	66	Ос			28	V - II -	101								
32	Ос			28	V - II -	67	Ос			32	V - II -	102								
33	Ос			28	V - II -	68	Ос			44	V - II -	103								
34	Ос			28	V - II -	69	Ос			24	V - II -	104								
35	Ос			44	V - II -	70	Ос			28	V - II -	105								



d cm	д/л	д/р	д/л	д/р	д/л	д/р	д/л	д/р	д/л	д/р	д/л	д/р	д/л	д/р	д/л	д/р	д/л	д/р
8																		
12																		
16																		
20																		
№ п.п	Порода	D / см.			Категорія стану	№ п.п	Порода	D / см.			Категорія стану	№ п.п	Порода	D / см.			Категорія стану	
		ділові	Напів	дрова				ділові	Напів	дрова				ділові	Напів	дрова		
106						145						184						
107						146						185						
108						147						186						
109						148						187						
110						149						188						
111						150						189						
112						151						190						
113						152						191						
114						153						192						
115						154						193						
116						155						194						
117						156						195						
118						157						196						
119						158						197						
120						159						198						
121						160						199						
122						161						200						
123						162						201						
124						163						202						
125						164						203						
126						165						204						
127						166						205						
128						167						206						
129						168						207						
130						169						208						
131						170						209						
132						171						210						
133						172						211						
134						173						212						
135						174						213						
136						175						214						
137						176						215						
138						177						216						
139						178						217						
140						179						218						
141						180						219						
142						181						220						
143						182						221						
144						183						222						

Всього дерев 83

27.01 2021 р

пер. 609. 4/2  
144. 4/2  
144. 4/2

*[Signature]*

144. 4/2 13. 4  
144. 4/2 13. 4  
144. 4/2 13. 4



# НУМЕРАЦІЙНА ВІДОМІСТЬ ДЕРЕВ,

призначених для вибіркової санітарної рубки

Житомирська область

Постійний лісокористувач ДП «Овруцький СЛГ»

Лісництво

Урочище

Квартал

Виділ

Ділянка

Площа 5.8 га

d cm	Віш		Яли		См		Др		Др		Др		Др		Др		Др		Др	
	діл	др	діл	др	діл	др	діл	др	діл	др	діл	др	діл	др	діл	др	діл	др	діл	др
8																				
12				1/4		1/1														
16		1/1		1/7		1/1														
20		1/2		1/6	1/1	1/1		1/1												
№ п.п	Порода	D/ см.			Категорія стану	№ п.п	Порода	D/ см.			Категорія стану	№ п.п	Порода	D/ см.			Категорія стану			
		ділові	Напів	дрова				ділові	Напів	дрова				ділові	Напів	дрова				
1	Віш	23			IV	36	Віш			36	V	71	Віш			32	IV			
2	Віш	32			IV	37	Віш			32	V	72	Віш			28	IV			
3	Віш	24			V	38	Віш	44			V	73	Віш			24	IV			
4	Віш	40			V	39	Віш	26			V	74	Віш			28	IV			
5	Віш			32	V	40	Віш			24	V	75	Віш		36		V			
6	Віш		32		V	41	Віш	32			V	76	Віш	48			V			
7	Віш	40			IV	42	Віш	24			V	77	Віш			24	IV			
8	Віш	32			V	43	Віш	40			V	78	Віш	36			IV			
9	Віш			24	V	44	Віш			36	V	79	Віш	36			V			
10	Віш			24	V	45	Віш			32	V	80	Віш			22	V			
11	Віш	32			IV	46	Віш	26			V	81	Віш	36			V			
12	Віш		32		V	47	Віш	44			IV	82	Віш			24	IV			
13	Віш				IV	48	Віш	24			V	83	Віш			24	V			
14	Віш			24	IV	49	Віш	22			IV	84	Віш			40	V			
15	Віш			24	V	50	Віш	24			V	85	Віш			36	V			
16	Віш			24	V	51	Віш	32			V	86	Віш			36	V			
17	Віш			28	V	52	Віш	40			IV	87	Віш			32	IV			
18	Віш			18	V	53	Віш			24	V	88	Віш			36	V			
19	Віш	32			V	54	Віш	26			V	89	Віш			36	V			
20	Віш		24		V	55	Віш			48	V	90	Віш			36	V			
21	Віш	28			V	56	Віш			24	V	91	Віш		22		V			
22	Віш			28	V	57	Віш			24	V	92	Віш	48			V			
23	Віш			32	IV	58	Віш	24			V	93	Віш				V			
24	Віш			46	V	59	Віш	18			V	94	Віш				V			
25	Віш	22			V	60	Віш			12	V	95	Віш				V			
26	Віш			28	V	61	Віш			32	V	96	Віш				V			
27	Віш			36	V	62	Віш			28	V	97	Віш				V			
28	Віш	24			V	63	Віш			28	IV	98	Віш				V			
29	Віш			24	V	64	Віш			24	IV	99	Віш				V			
30	Віш			24	V	65	Віш			24	IV	100	Віш				V			
31	Віш			24	V	66	Віш			36	V	101	Віш				V			
32	Віш			24	V	67	Віш	32			V	102	Віш				V			
33	Віш			24	V	68	Віш			32	IV	103	Віш				V			
34	Віш	28			V	69	Віш			28	IV	104	Віш				V			
35	Віш			32	V	70	Віш			24	IV	105	Віш				V			







# НУМЕРАЦІЙНА ВІДОМІСТЬ ДЕРЕВ,

призначених для вибіркової санітарної рубки

Житомирська область

Постійний лісочисельник ДП «Новоград-Волинське ДЛМГ»

Лісництво Полісся

Урочище 19

Квартал 52

Виділ 10

Ділянка

Площа 2,9 га

Квартал																				
d cm	Береза-3		Осика-3		Дуб-3		Вільха-3		Ліщина-3		Ясен-3									
	діл	др	діл	др	діл	др	діл	др	діл	др	діл	др	діл	др	діл	др	діл	др	діл	др
8						1/1		1/2												
12		1/2						1/7		1/6										
16		1/2						1/6			1/1									
20		1/1		1/2				1/4		1/3	1/1									
№ п.п	Порода	D/ см.			Категорія стану	№ п.п	Порода	D/ см.			Категорія стану	№ п.п	Порода	D/ см.			Категорія стану			
		ділові	Напів	дрова				ділові	Напів	дрова				ділові	Напів	дрова				
1	Бк			32	ВЛ	36	Бк			24	ВЛ	71	Ос			44	ВЛ			
2	Ос			44	ВЛ	37	Бк			24	ВЛ	72	Ос			44	ВЛ			
3	Ос			48	ВЛ	38	Бк			32	ВЛ	73	Ос			44	ВЛ			
4	Ос			28	ВЛ	39	Бк			24	ВЛ	74	Ос			44	ВЛ			
5	Ос			38	ВЛ	40	Бк			24	ВЛ	75	Ос			52	ВЛ			
6	Ос			32	ВЛ	41	Бк			24	ВЛ	76	Ос			40	ВЛ			
7	Ос			32	ВЛ	42	Ос			40	ВЛ	77	Ос			36	ВЛ			
8	Ос			28	ВЛ	43	Бк			32	ВЛ	78	Ос			40	ВЛ			
9	Ос			52	ВЛ	44	Ос			40	ВЛ	79	Ос			48	ВЛ			
10	Ос			32	ВЛ	45	Ос			40	ВЛ	80	Ос			52	ВЛ			
11	Ос			48	ВЛ	46	Ос			32	ВЛ	81	Ос			24	ВЛ			
12	Ос			32	ВЛ	47	Бк			40	ВЛ	82	Ос			40	ВЛ			
13	Ос			44	ВЛ	48	Ос			36	ВЛ	83	Ос			48	ВЛ			
14	Бк			32	ВЛ	49	Бк			32	ВЛ	84	Ос			52	ВЛ			
15	Бк			24	ВЛ	50	Бк			24	ВЛ	85	Бк			36	ВЛ			
16	Ос			40	ВЛ	51	Бк			32	ВЛ	86	Ос			24	ВЛ			
17	Ос			32	ВЛ	52	Ос			52	ВЛ	87	Ос			24	ВЛ			
18	Ос			36	ВЛ	53	Бк			36	ВЛ	88	Ос			40	ВЛ			
19	Ос			36	ВЛ	54	Бк			44	ВЛ	89	Бк			36	ВЛ			
20	Ос			24	ВЛ	55	Ос			40	ВЛ	90	Бк			40	ВЛ			
21	Ос			32	ВЛ	56	Ос			44	ВЛ	91	Ос			24	ВЛ			
22	Ос			40	ВЛ	57	Ос			44	ВЛ	92	Ос			32	ВЛ			
23	Ос			44	ВЛ	58	Ос			44	ВЛ	93	Бк			24	ВЛ			
24	Ос			56	ВЛ	59	Ос			24	ВЛ	94	Бк			36	ВЛ			
25	Ос			44	ВЛ	60	Ос			52	ВЛ	95	Бк			24	ВЛ			
26	Бк			32	ВЛ	61	Ос			60	ВЛ	96	Бк			24	ВЛ			
27	Ос			48	ВЛ	62	Ос			44	ВЛ	97	Бк			32	ВЛ			
28	Бк			24	ВЛ	63	Ос			52	ВЛ	98	Бк			24	ВЛ			
29	Бк			24	ВЛ	64	Ос			48	ВЛ	99	Бк			24	ВЛ			
30	Ос			24	ВЛ	65	Ос			48	ВЛ	100	Бк			24	ВЛ			
31	Бк			24	ВЛ	66	Ос			40	ВЛ	101	Бк			24	ВЛ			
32	Бк			32	ВЛ	67	Ос			44	ВЛ	102	Бк			32	ВЛ			
33	Бк			24	ВЛ	68	Ос			44	ВЛ	103	Ос			32	ВЛ			
34	Бк			40	ВЛ	69	Ос			36	ВЛ	104								
35	Бк	44			ВЛ	70	Ос			36	ВЛ	105								







# НУМЕРАЦІЙНА ВІДОМІСТЬ ДЕРЕВ,

призначених для вибіркової санітарної рубки

Житомирська область

Постійний лісокористувач ДП «Овруцький СЛГ»

Лісництво Пилипівське

Урочище \_\_\_\_\_

Квартал 61

Виділ 6

Ділянка 1

Площа 3.0 га

d cm	Береза-1		Зел-4		Береза-4		Ліна-3		Дуб-3						Орешник		Білий ліс			
	діл	др	діл	др	діл	др	діл	др	діл	др	діл	др	діл	др	діл	др	діл	др	діл	др
8								1/2		1/1										
12						1/1		1/1												
16								1/2		1/1										
20		1/1		1/2				1/3							1/3		1/1			
№ п.п	Порода	D/ см.			Категорія стану	№ п.п	Порода	D/ см.			Категорія стану	№ п.п	Порода	D/ см.			Категорія стану			
		ділові	Напів	дрова				ділові	Напів	дрова				ділові	Напів	дрова				
1	Бз			36	В/аутоб	36	Ос			28	В/аутоб	71	Ос			48	В/аутоб			
2	Бз		32		В/аутоб	37	Ос			22	В/аутоб	72	Ос			44	В/аутоб			
3	Бз			32	В/аутоб	38	Ос			24	Зелен	73	Ос			40	В/аутоб			
4	Бз			24	В/аутоб	39	Ос			24	В/аутоб	74	Ос			40	В/аутоб			
5	Бз			24	В/аутоб	40	Бз			24	В/аутоб	75	Ос			40	В/аутоб			
6	Ос			36	В/аутоб	41	Ос			32	В/аутоб	76	Бз			38	В/аутоб			
7	Ос			32	В/аутоб	42	Бз	32			В/аутоб	77	Бз			32	В/аутоб			
8	Ос			36	В/аутоб	43	Ос			40	В/аутоб	78	Ос			36	В/аутоб			
9	Ос			40	Зелен	44	Ос			24	Зелен	79	Ос			40	В/аутоб			
10	Ос			36	В/аутоб	45	Ос			44	Зелен	80	Ос			40	В/аутоб			
11	Бз			28	В/аутоб	46	Ос			40	В/аутоб	81	Ос			32	Зелен			
12	Бз			32	В/аутоб	47	Бз			36	В/аутоб	82	Ос			40	В/аутоб			
13	Бз			36	В/аутоб	48	Ос			40	В/аутоб	83	Ос			36	В/аутоб			
14	Ос			28	В/аутоб	49	Ос			32	В/аутоб	84	Ос			40	В/аутоб			
15	Ос			32	В/аутоб	50	Ос			36	В/аутоб	85	Ос			36	В/аутоб			
16	Ос			28	В/аутоб	51	Ос			40	В/аутоб	86	Ос			32	В/аутоб			
17	Ос			36	В/аутоб	52	Ос			40	В/аутоб	87	Ос			44	В/аутоб			
18	Ос			24	В/аутоб	53	Ос			48	В/аутоб	88	Ос			32	В/аутоб			
19	Ос			28	В/аутоб	54	Ос			40	В/аутоб	89	Ос			28	Зелен			
20	Ос			32	В/аутоб	55	Бз			24	В/аутоб	90	Ос			28	В/аутоб			
21	Ос			32	В/аутоб	56	Ос			44	В/аутоб	91	Бз			32	В/аутоб			
22	Ос			24	В/аутоб	57	Бз			28	В/аутоб	92	Бз			40	В/аутоб			
23	Ос			24	В/аутоб	58	Ос			32	В/аутоб	93	Бз			32	В/аутоб			
24	Бз			28	В/аутоб	59	Ос			44	В/аутоб	94	Бз			28	В/аутоб			
25	Ос			28	В/аутоб	60	Бз			24	В/аутоб	95	Ос			24	Зелен			
26	Ос			28	Зелен	61	Ос			36	В/аутоб	96	Ос			36	В/аутоб			
27	Ос			24	В/аутоб	62	Бз			32	В/аутоб	97	Бз			32	В/аутоб			
28	Ос			24	В/аутоб	63	Ос			28	В/аутоб	98	Бз			28	В/аутоб			
29	Ос			24	В/аутоб	64	Ос			48	В/аутоб	99	Ос			26	В/аутоб			
30	Ос			28	В/аутоб	65	Ос			32	В/аутоб	100	Ос			28	В/аутоб			
31	Бз			24	В/аутоб	66	Бз			32	В/аутоб	101	Ос			28	В/аутоб			
32	Ос			28	В/аутоб	67	Ос			40	В/аутоб	102	Ос			44	В/аутоб			
33	Бз			28	В/аутоб	68	Ос			36	В/аутоб	103	Ос			28	В/аутоб			
34	Ос			28	В/аутоб	69	Бз			48	В/аутоб	104	Ос			32	В/аутоб			
35	Ос			24	В/аутоб	70	Бз			28	В/аутоб	105	Бз			32	В/аутоб			







№ п.п	Порода	D/cm.			Категорія стану	№ п.п	Порода	D/cm.			Категорія стану	№ п.п	Порода	D/cm.			Категорія стану
		ділові	Напів	дрова				ділові	Напів	дрова				ділові	Напів	дрова	
223	Б			38	ч/к/б/ч	266						309					
224	Б			40	ч/к/б/ч	267						310					
225	Б			32	ч/к/б/ч	268						311					
226	Б			36	ч/к/б/ч	269						312					
227	Б			48	ч/к/б/ч	270						313					
228	Б			38	ч/к/б/ч	271						314					
229	Б			56	ч/к/б/ч	272						315					
230	Б			40	ч/к/б/ч	273						316					
231	Б			56	ч/к/б/ч	274						317					
232	Б			56	ч/к/б/ч	275						318					
233	Б			32	ч/к/б/ч	276						319					
234	Б			38	ч/к/б/ч	277						320					
235	Б			36	ч/к/б/ч	278						321					
236	Б			44	ч/к/б/ч	279						322					
237	Б			32	ч/к/б/ч	280						323					
238	Б			32	ч/к/б/ч	281						324					
239	Б			38	ч/к/б/ч	282						325					
240	Б			40	ч/к/б/ч	283						326					
241	Б			48	ч/к/б/ч	284						327					
242	Б			44	ч/к/б/ч	285						328					
243	Б			44	ч/к/б/ч	286						329					
244	Б			38	ч/к/б/ч	287						330					
245	Б			36	ч/к/б/ч	288						331					
246	Б			60	ч/к/б/ч	289						332					
247	Б			44	ч/к/б/ч	290						333					
248	Б			32	ч/к/б/ч	291						334					
249	Б			36	ч/к/б/ч	292						335					
250						293						336					
251						294						337					
252						295						338					
253						296						339					
254						297						340					
255						298						341					
256						299						342					
257						300						343					
258						301						344					
259						302						345					
260						303						346					
261						304						347					
262						305						348					
263						306						349					
264						307						350					
265						308						351					



d cm	д/л	д/р	д/л	д/р	д/л	д/р	д/л	д/р	д/л	д/р	д/л	д/р	д/л	д/р	д/л	д/р	д/л	д/р	д/л	д/р
8																				
12																				
16																				
20																				
№ п.п	Порода	D/cm.			Категорія стану	№ п.п	Порода	D/cm.			Категорія стану	№ п.п	Порода	D/cm.			Категорія стану			
		ділові	Напів	дрова				ділові	Напів	дрова				ділові	Напів	дрова				
352						395						438								
353						396						439								
354						397						440								
355						398						441								
356						399						442								
357						400						443								
358						401						444								
359						402						445								
360						403						446								
361						404						447								
362						405						448								
363						406						449								
364						407						450								
365						408						451								
366						409						452								
367						410						453								
368						411						454								
369						412						455								
370						413						456								
371						414						457								
372						415						458								
373						416						459								
374						417						460								
375						418						461								
376						419						462								
377						420						463								
378						421						464								
379						422						465								
380						423						466								
381						424						467								
382						425						468								
383						426						469								
384						427						470								
385						428						471								
386						429						472								
387						430						473								
388						431						474								
389						432						475								
390						433						476								
391						434						477								
392						435						478								
393						436						479								
394						437						480								

Всього дерев 285

25.01.2021р

нов. бр. н/з  
інвентар. н/з  
нов. н/з

*[Signature]*

Нове місце В.П.  
Синьков В.В.  
Синьков О.П.



# НУМЕРАЦІЙНА ВІДОМІСТЬ ДЕРЕВ,

призначених для вибіркової санітарної рубки

Житомирська область

Постійний лісокористувач ДП «Новоград-Волинське ДЛМГ»

Лісництво Пичівське

Урочище \_\_\_\_\_

Квартал 25

Виділ 14

Ділянка \_\_\_\_\_

Площа 0.8 га

д см		Ялина		Соня																	
		діл	др	діл	др	діл	др	діл	др	діл	др	діл	др	діл	др	діл	др	діл	др	діл	др
8																					
12			7/5		X/6																
16			11/4		7/5																
20			8/8		11/4																
№ п.п	Порода	D/ см.			Категорія стану	№ п.п	Порода	D/ см.			Категорія стану	№ п.п	Порода	D/ см.			Категорія стану				
		ділові	Напів	дрова				ділові	Напів	дрова				ділові	Напів	дрова					
1	Я. 3			36	IV суч.	36						71									
2	Я. 3			36	IV суч.	37						72									
3	Я. 3			24	IV суч.	38						73									
4	Я. 3			28	IV суч.	39						74									
5	Я. 3			32	IV суч.	40						75									
6	Я. 3			28	IV суч.	41						76									
7	Я. 3			24	IV суч.	42						77									
8	Я. 3			36	IV суч.	43						78									
9	Я. 3	32			IV суч.	44						79									
10	Я. 3			28	IV суч.	45						80									
11	Я. 3			24	IV суч.	46						81									
12	Я. 3			24	IV суч.	47						82									
13	Я. 3			32	IV суч.	48						83									
14	Я. 3			32	IV суч.	49						84									
15						50						85									
16						51						86									
17						52						87									
18						53						88									
19						54						89									
20						55						90									
21						56						91									
22						57						92									
23						58						93									
24						59						94									
25						60						95									
26						61						96									
27						62						97									
28						63						98									
29						64						99									
30						65						100									
31						66						101									
32						67						102									
33						68						103									
						69						104									
						70						105									







# НУМЕРАЦІЙНА ВІДОМІСТЬ ДЕРЕВ,

призначених для вибіркової санітарної рубки

Житомирська область

Постійний лісокористувач ДП «Новоград-Волинське ДЛМГ»

Лісництво Пичавате

Урочище \_\_\_\_\_

Квартал 44

Виділ 8

Ділянка \_\_\_\_\_

Площа 0.5 га

d cm	<u>Доска</u>		<u>Голов</u>																	
	діл	др	діл	др	діл	др	діл	др	діл	др	діл	др	діл	др	діл	др	діл	др	діл	др
8				/2																
12																				
16		/1		/1																
20		/3																		

№ п.п	Порода	D/ см.			Категорія стану	№ п.п	Порода	D/ см.			Категорія стану	№ п.п	Порода	D/ см.			Категорія стану
		ділові	Напів	дрова				ділові	Напів	дрова				ділові	Напів	дрова	
1	С3		32		IV см	36						71					
2	С3			24	V см	37						72					
3	С3			24	V см	38						73					
4	С3		28		III см	39						74					
5	С3			28	IV см	40						75					
6	С3			24	V см	41						76					
7	С3		32		IV см	42						77					
8	С3			28	V см	43						78					
9	С3		32		IV см	44						79					
10	С3			28	IV см	45						80					
11	С3			36	V см	46						81					
12						47						82					
13						48						83					
14						49						84					
15						50						85					
16						51						86					
17						52						87					
18						53						88					
19						54						89					
20						55						90					
21						56						91					
22						57						92					
23						58						93					
24						59						94					
25						60						95					
26						61						96					
27						62						97					
28						63						98					
29						64						99					
30						65						100					
						66						101					
						67						102					
						68						103					
						69						104					
						70						105					



d cm	Дл	Др	D/cm.				Категорія стану		Дл	Др	D/cm.				Категорія стану		Дл	Др	D/cm.				Категорія стану						
№ п.п	Порода		ділові		Напів		дрова		Категорія стану	№ п.п	Порода		ділові		Напів		дрова		Категорія стану	№ п.п	Порода		ділові		Напів		дрова		Категорія стану
106								145												184									
107								146										185											
108								147										186											
109								148										187											
110								149										188											
111								150										189											
112								151										190											
113								152										191											
114								153										192											
115								154										193											
116								155										194											
117								156										195											
118								157										196											
119								158										197											
120								159										198											
121								160										199											
122								161										200											
123								162										201											
124								163										202											
125								164										203											
126								165										204											
127								166										205											
128								167										206											
129								168										207											
130								169										208											
131								170										209											
132								171										210											
133								172										211											
134								173										212											
135								174										213											
136								175										214											
137								176										215											
138								177										216											
139								178										217											
140								179										218											
141								180										219											
142								181										220											
143								182										221											
144								183										222											



Урочище \_\_\_\_\_  
Площа 0.9 га

Площа 0.9 га

Виділ				Ділянка				Площа				га								
д см	діл	др	діл	др	діл	др	діл	др	діл	др	діл	др	діл	др	діл	др	діл	др	діл	др
8		/1																		
12		/1						/1												
16		/1		/1		/5		/1												
20		/1																		
№ п.п	Порода	D/ см.			Категорія стану	№ п.п	Порода	D/ см.			Категорія стану	№ п.п	Порода	D/ см.			Категорія стану			
		ділові	Напів	дрова				ділові	Напів	дрова				ділові	Напів	дрова				
1	Ск			36	Всх	36	Ск			44	Всх	71								
2	Ск			32	Всх	37	Ск			32	Всх	72								
3	Ск			28	Всх	38	Ск			24	Всх	73								
4	Ск			24	Всх	39						74								
5	Ск			36	Всх	40						75								
6	Ск			36	Всх	41						76								
7	Ск			34	Всх	42						77								
8	Ск			28	Всх	43						78								
9	Ск			28	Всх	44						79								
10	Ск			36	Всх	45						80								
11	Ск			26	Всх	46						81								
12	Ск			36	Всх	47						82								
13	Ск			32	Всх	48						83								
14	Ск			22	Всх	49						84								
15	Ск			36	Всх	50						85								
16	Ск			40	Всх	51						86								
17	Ск			44	Всх	52						87								
18	Ск			22	Всх	53						88								
19	Ск			44	Всх	54						89								
20	Ск			48	Всх	55						90								
21	Ск			24	Всх	56						91								
22	Ск	24			Всх	57						92								
23	Ск			24	Всх	58						93								
24	Ск			24	Всх	59						94								
25	Ск			24	Всх	60						95								
26	Ск			44	Всх	61						96								
27	Ск			22	Всх	62						97								
28	Ск			24	Всх	63						98								
29	Ск	36			Всх	64						99								
30	Ск			36	Всх	65						100								
31	Ск			24	Всх	66						101								
32	Ск			24	Всх	67						102								
33	Ск			24	Всх	68						103								
34	Ск	32			Всх	69						104								
35	Ск			24	Всх	70						105								







# НУМЕРАЦІЙНА ВІДОМІСТЬ ДЕРЕВ,

призначених для вибіркової санітарної рубки

Житомирська область

Постійний лісокористувач ДП «Новоград-Волинське ДЛМГ»

Лісництво Пензівське

Урочище \_\_\_\_\_

Квартал 20

Виділ 25

Ділянка 2

Площа 3.9 га

d cm		ел.м.																			
	діл	др	діл	др	діл	др	діл	др	діл	др	діл	др	діл	др	діл	др	діл	др	діл	др	
8																					
12		1/1																			
16																					
20		2/5																			
№ п.п	Порода	D/ см.			Категорія стану	№ п.п	Порода	D/ см.			Категорія стану	№ п.п	Порода	D/ см.			Категорія стану				
		ділові	Напів	дрова				ділові	Напів	дрова				ділові	Напів	дрова					
1	Л1			28	✓ сучков.	36					71										
2	Л1			28	✓ сучков.	37					72										
3	Л1		32		✓ сучков.	38					73										
4	Д			36	✓ сучков.	39					74										
5	Д			29	✓ сучков.	40					75										
6	См			28	✓ сучков.	41					76										
7	Л1			32	✓ сучков.	42					77										
8	Л1		32		✓ сучков.	43					78										
9	Л1		32		✓ сучков.	44					79										
10	Л1		28		✓ сучков.	45					80										
11	Л1		40		✓ сучков.	46					81										
12	Л1			32	✓ сучков.	47					82										
13	Л1		32		✓ сучков.	48					83										
14	Л1			32	✓ сучков.	49					84										
15	Л1			28	✓ сучков.	50					85										
16	Л1			38	✓ сучков.	51					86										
17	Л1			32	✓ сучков.	52					87										
18	Л1			32	✓ сучков.	53					88										
19	Л1			29	✓ сучков.	54					89										
20	Л1			32	✓ сучков.	55					90										
21	Л1			32	✓ сучков.	56					91										
22	Л1		28		✓ сучков.	57					92										
23	Л1		28		✓ сучков.	58					93										
24	Л1		36		✓ сучков.	59					94										
25	Л1		24		✓ сучков.	60					95										
26	Л1			28	✓ сучков.	61					96										
27	Л1			38	✓ сучков.	62					97										
28	Л1			36	✓ сучков.	63					98										
29	Л1			28	✓ сучков.	64					99										
30	Л1			32	✓ сучков.	65					100										
31	Л1			38	✓ сучков.	66					101										
32	Л1			29	✓ сучков.	67					102										
33	Л1			24	✓ сучков.	68					103										
						69					104										
						70					105										







**НУМЕРАЦІЙНА ВІДОМІСТЬ ДЕРЕВ,**  
призначених для вибіркової санітарної рубки  
Житомирська область

Постійний лісокористувач ДП «...»

Лісництво

Урочище

Квартал

Виділ

Ділянка

Площа

га

Квартал				Виділ				Ділянка				Площа				га					
d cm		діл		др		діл		др		діл		др		діл		др		діл		др	
8				11																	
12				11		11															
16		14		16		11															
20		17		15		11															
№ п.п	Порода	D/ см.			Категорія стану	№ п.п	Порода	D/ см.			Категорія стану	№ п.п	Порода	D/ см.			Категорія стану				
		ділові	Напів	дрова				ділові	Напів	дрова				ділові	Напів	дрова					
1	Ял		28		Висока	36	Ял		26		Висока	71	Ял		24		Висока				
2	Ял		36		Висока	37	—		28		Висока	72	—		28		Висока				
3	Ял		28		Висока	38	—		28		Висока	73	—		28		Висока				
4	Ял		28		Висока	39	—		24		Висока	74	—		24		Висока				
5	—		24		Висока	40	—		36		Висока	75	—		24		Висока				
6	—		28		Висока	41	—		24		Висока	76	—		28		Висока				
7	—		24		Висока	42	—		32		Висока	77	—		28		Висока				
8	—		28		Висока	43	—		36		Висока	78	—		36		Висока				
9	—		24		Висока	44	—		28		Висока	79	—		28		Висока				
10	—		32		Висока	45	—		28		Висока	80	—		32		Висока				
11	—		24		Висока	46	—		32		Висока	81	—		32		Висока				
12	—		28		Висока	47	—		32		Висока	82	—								
13	—		32		Висока	48	—		28		Висока	83	—								
14	—		24		Висока	49	—		40		Висока	84	—								
15	—		32		Висока	50	—		24		Висока	85	—								
16	—		24		Висока	51	—		28		Висока	86	—								
17	—		24		Висока	52	—		32		Висока	87	—								
18	—		28		Висока	53	—		28		Висока	88	—								
19	—		32		Висока	54	—		36		Висока	89	—								
20	—		32		Висока	55	—		24		Висока	90	—								
21	—		32		Висока	56	—		28		Висока	91	—								
22	—		28		Висока	57	—		32		Висока	92	—								
23	—		24		Висока	58	—		24		Висока	93	—								
24	—		28		Висока	59	—		36		Висока	94	—								
25	—		24		Висока	60	—		36		Висока	95	—								
26	—		32		Висока	61	—		40		Висока	96	—								
27	—		28		Висока	62	—		24		Висока	97	—								
28	—		24		Висока	63	—		24		Висока	98	—								
29	—		32		Висока	64	—		28		Висока	99	—								
30	—		28		Висока	65	—		24		Висока	100	—								
31	—		32		Висока	66	—		24		Висока	101	—								
32	—		32		Висока	67	—		24		Висока	102	—								
33	—		32		Висока	68	—		32		Висока	103	—								
34	—		28		Висока	69	—		24		Висока	104	—								
35	—		28		Висока	70	—		28		Висока	105	—								



d cm	дм	др	дм	др	дм	др	дм	др	дм	др	дм	др	дм	др	дм	др	дм	др	дм	др
8																				
12																				
16																				
20																				
№ п.п	Порода	D / см.			Категорія стану	№ п.п	Порода	D / см.			Категорія стану	№ п.п	Порода	D / см.			Категорія стану			
		ділові	Напів	дрова				ділові	Напів	дрова				ділові	Напів	дрова				
106						145						184								
107						146						185								
108						147						186								
109						148						187								
110						149						188								
111						150						189								
112						151						190								
113						152						191								
114						153						192								
115						154						193								
116						155						194								
117						156						195								
118						157						196								
119						158						197								
120						159						198								
121						160						199								
122						161						200								
123						162						201								
124						163						202								
125						164						203								
126						165						204								
127						166						205								
128						167						206								
129						168						207								
130						169						208								
131						170						209								
132						171						210								
133						172						211								
134						173						212								
135						174						213								
136						175						214								
137						176						215								
138						177						216								
139						178						217								
140						179						218								
141						180						219								
142						181						220								
143						182						221								
144						183						222								

Всього дерев 117 штук

16.01 2019

існ. ліс  
існ. ліс  
А.Ф.М.С.Г. = Таріан



# НУМЕРАЦІЙНА ВІДОМІСТЬ ДЕРЕВ.

призначених для вибіркової санітарної рубки

Житомирська область

Постійний лісокористувач ДП «Новоград-Волинське ДЛМГ»

Лісництво Пачівське

Квартал

20

Виділ

31

Ділянка

Урочище

Площа 6,4 га

Квартал				Виділ				Ділянка				Площа				6.4 га			
d cm		діл	др	діл	др	діл	др	діл	др	діл	др	діл	др	діл	др	діл	др	діл	др
8																			
12																			
16																			
20																			
№ п.п	Порода	D/ см.			Категорія стану	№ п.п	Порода	D/ см.			Категорія стану	№ п.п	Порода	D/ см.			Категорія стану		
		ділові	Напів	дрова				ділові	Напів	дрова				ділові	Напів	дрова			
1	C <sub>2</sub>			24	в сучк	36	D <sub>2</sub>			24	в сучк	71	D <sub>2</sub>			28	в сучк		
2	D <sub>2</sub>			32	в сучк	37	D <sub>2</sub>			40	в сучк	72	D <sub>2</sub>			48	в сучк		
3	D <sub>2</sub>			28	в сучк	38	D <sub>2</sub>			36	в сучк	73	D <sub>2</sub>			32	в сучк		
4	C <sub>2</sub>			24	в сучк	39	D <sub>2</sub>			32	в сучк	74	C <sub>2</sub>			24	в сучк		
5	D <sub>2</sub>			28	в сучк	40	D <sub>2</sub>			36	в сучк	75	D <sub>2</sub>			32	в сучк		
6	C <sub>2</sub>			28	в сучк	41	D <sub>2</sub>			28	в сучк	76	C <sub>2</sub>			28	в сучк		
7	C <sub>2</sub>			24	в сучк	42	D <sub>2</sub>			32	в сучк	77	C <sub>2</sub>			28	в сучк		
8	C <sub>2</sub>			28	в сучк	43	D <sub>2</sub>			32	в сучк	78	D <sub>2</sub>			28	в сучк		
9	C <sub>2</sub>			24	в сучк	44	D <sub>2</sub>			52	в сучк	79	C <sub>2</sub>			28	в сучк		
10	C <sub>2</sub>			32	в сучк	45	D <sub>2</sub>			36	в сучк	80	C <sub>2</sub>			24	в сучк		
11	D <sub>2</sub>			28	в сучк	46	D <sub>2</sub>			22	в сучк	81	C <sub>2</sub>			44	в сучк		
12	C <sub>2</sub>			24	в сучк	47	C <sub>2</sub>			24	в сучк	82	D <sub>2</sub>			36	в сучк		
13	C <sub>2</sub>			24	в сучк	48	C <sub>2</sub>			28	в сучк	83							
14	C <sub>2</sub>			28	в сучк	49	C <sub>2</sub>	44		в сучк		84							
15	C <sub>2</sub>			28	в сучк	50	C <sub>2</sub>	44		в сучк		85							
16	C <sub>2</sub>			28	в сучк	51	C <sub>2</sub>		28	в сучк		86							
17	C <sub>2</sub>			32	в сучк	52	C <sub>2</sub>			24	в сучк	87							
18	C <sub>2</sub>	36		в сучк		53	C <sub>2</sub>	36		в сучк		88							
19	D <sub>2</sub>			32	в сучк	54	C <sub>2</sub>	32		в сучк		89							
20	D <sub>2</sub>			40	в сучк	55	C <sub>2</sub>			24	в сучк	90							
21	C <sub>2</sub>	40		в сучк		56	C <sub>2</sub>			32	в сучк	91							
22	C <sub>2</sub>		28	в сучк		57	C <sub>2</sub>			28	в сучк	92							
23	C <sub>2</sub>	40		в сучк		58	C <sub>2</sub>			32	в сучк	93							
24	C <sub>2</sub>	36		в сучк		59	D <sub>2</sub>			24	в сучк	94							
25	C <sub>2</sub>		32	в сучк		60	D <sub>2</sub>			28	в сучк	95							
26	C <sub>2</sub>		40	в сучк		61	D <sub>2</sub>			32	в сучк	96							
27	C <sub>2</sub>	40		в сучк		62	D <sub>2</sub>			36	в сучк	97							
28	D <sub>2</sub>			40	в сучк	63	D <sub>2</sub>			28	в сучк	98							
29	C <sub>2</sub>	44		в сучк		64	D <sub>2</sub>			32	в сучк	99							
30	C <sub>2</sub>		36	в сучк		65	D <sub>2</sub>			28	в сучк	100							
	D <sub>2</sub>			24	в сучк	66	C <sub>2</sub>			40	в сучк	101							
	D <sub>2</sub>			40	в сучк	67	D <sub>2</sub>			44	в сучк	102							
				28	в сучк	68	D <sub>2</sub>			24	в сучк	103							
		40		в сучк		69	D <sub>2</sub>			32	в сучк	104							
				48	в сучк	70	D <sub>2</sub>			52	в сучк	105							







# НУМЕРАЦІЙНА ВІДОМІСТЬ ДЕРЕВ,

призначених для вибіркової санітарної рубки

Житомирська область

Постійний лісокористувач ДП

Лісництво Житомирське

Урочище \_\_\_\_\_

Квартал 52

Виділ 18

Ділянка \_\_\_\_\_

Площа 8,5 га

d cm		діл		др		діл		др		діл		др		діл		др		діл		др		діл		др		діл		др		діл		др		діл		др		діл		др		діл		др		діл		др		діл		др		діл		др		діл		др		діл		др		діл		др		діл		др		діл		др		діл		др		діл		др		діл		др		діл		др		діл		др		діл		др		діл		др		діл		др		діл		др		діл		др		діл		др		діл		др		діл		др		діл		др		діл		др		діл		др		діл		др		діл		др		діл		др		діл		др		діл		др		діл		др		діл		др		діл		др		діл		др		діл		др		діл		др		діл		др		діл		др		діл		др		діл		др		діл		др		діл		др		діл		др		діл		др		діл		др		діл		др		діл		др		діл		др		діл		др		діл		др		діл		др		діл		др		діл		др		діл		др		діл		др		діл		др		діл		др		діл		др		діл		др		діл		др		діл		др		діл		др		діл		др		діл		др		діл		др		діл		др		діл		др		діл		др		діл		др		діл		др		діл		др		діл		др		діл		др		діл		др		діл		др		діл		др		діл		др		діл		др		діл		др		діл		др		діл		др		діл		др		діл		др		діл		др		діл		др		діл		др		діл		др		діл		др		діл		др		діл		др		діл		др		діл		др		діл		др		діл		др		діл		др		діл		др		діл		др		діл		др		діл		др		діл		др		діл		др		діл		др		діл		др		діл		др		діл		др		діл		др		діл		др		діл		др		діл		др		діл		др		діл		др		діл		др		діл		др		діл		др		діл		др		діл		др		діл		др		діл		др		діл		др		діл		др		діл		др		діл		др		діл		др		діл		др		діл		др		діл		др		діл		др		діл		др		діл		др		діл		др		діл		др		діл		др		діл		др		діл		др		діл		др		діл		др		діл		др		діл		др		діл		др		діл		др		діл		др		діл		др		діл		др		діл		др		діл		др		діл		др		діл		др		діл		др		діл		др		діл		др		діл		др		діл		др		діл		др		діл		др		діл		др		діл		др		діл		др		діл		др		діл		др		діл		др		діл		др		діл		др		діл		др		діл		др		діл		др		діл		др		діл		др		діл		др		діл		др		діл		др		діл		др		діл		др		діл		др		діл		др		діл		др		діл		др		діл		др		діл		др		діл		др		діл		др		діл		др		діл		др		діл		др		діл		др		діл		др		діл		др		діл		др		діл		др		діл		др		діл		др		діл		др		діл		др		діл		др		діл		др		діл		др		діл		др		діл		др		діл		др		діл		др		діл		др		діл		др		діл		др		діл		др		діл		др		діл		др		діл		др		діл		др		діл		др		діл		др		діл		др		діл		др		діл		др		діл		др		діл		др		діл		др		діл		др		діл		др		діл		др		діл		др		діл		др		діл		др		діл		др		діл		др		діл		др		діл		др		діл		др		діл		др		діл		др		діл		др		діл		др		діл		др		діл		др		діл		др		діл		др		діл		др		діл		др		діл		др		діл		др		діл		др		діл		др		діл		др		діл		др		діл		др		діл		др		діл		др		діл		др		діл		др		діл		др		діл		др		діл		др		діл		др		діл	
------	--	-----	--	----	--	-----	--	----	--	-----	--	----	--	-----	--	----	--	-----	--	----	--	-----	--	----	--	-----	--	----	--	-----	--	----	--	-----	--	----	--	-----	--	----	--	-----	--	----	--	-----	--	----	--	-----	--	----	--	-----	--	----	--	-----	--	----	--	-----	--	----	--	-----	--	----	--	-----	--	----	--	-----	--	----	--	-----	--	----	--	-----	--	----	--	-----	--	----	--	-----	--	----	--	-----	--	----	--	-----	--	----	--	-----	--	----	--	-----	--	----	--	-----	--	----	--	-----	--	----	--	-----	--	----	--	-----	--	----	--	-----	--	----	--	-----	--	----	--	-----	--	----	--	-----	--	----	--	-----	--	----	--	-----	--	----	--	-----	--	----	--	-----	--	----	--	-----	--	----	--	-----	--	----	--	-----	--	----	--	-----	--	----	--	-----	--	----	--	-----	--	----	--	-----	--	----	--	-----	--	----	--	-----	--	----	--	-----	--	----	--	-----	--	----	--	-----	--	----	--	-----	--	----	--	-----	--	----	--	-----	--	----	--	-----	--	----	--	-----	--	----	--	-----	--	----	--	-----	--	----	--	-----	--	----	--	-----	--	----	--	-----	--	----	--	-----	--	----	--	-----	--	----	--	-----	--	----	--	-----	--	----	--	-----	--	----	--	-----	--	----	--	-----	--	----	--	-----	--	----	--	-----	--	----	--	-----	--	----	--	-----	--	----	--	-----	--	----	--	-----	--	----	--	-----	--	----	--	-----	--	----	--	-----	--	----	--	-----	--	----	--	-----	--	----	--	-----	--	----	--	-----	--	----	--	-----	--	----	--	-----	--	----	--	-----	--	----	--	-----	--	----	--	-----	--	----	--	-----	--	----	--	-----	--	----	--	-----	--	----	--	-----	--	----	--	-----	--	----	--	-----	--	----	--	-----	--	----	--	-----	--	----	--	-----	--	----	--	-----	--	----	--	-----	--	----	--	-----	--	----	--	-----	--	----	--	-----	--	----	--	-----	--	----	--	-----	--	----	--	-----	--	----	--	-----	--	----	--	-----	--	----	--	-----	--	----	--	-----	--	----	--	-----	--	----	--	-----	--	----	--	-----	--	----	--	-----	--	----	--	-----	--	----	--	-----	--	----	--	-----	--	----	--	-----	--	----	--	-----	--	----	--	-----	--	----	--	-----	--	----	--	-----	--	----	--	-----	--	----	--	-----	--	----	--	-----	--	----	--	-----	--	----	--	-----	--	----	--	-----	--	----	--	-----	--	----	--	-----	--	----	--	-----	--	----	--	-----	--	----	--	-----	--	----	--	-----	--	----	--	-----	--	----	--	-----	--	----	--	-----	--	----	--	-----	--	----	--	-----	--	----	--	-----	--	----	--	-----	--	----	--	-----	--	----	--	-----	--	----	--	-----	--	----	--	-----	--	----	--	-----	--	----	--	-----	--	----	--	-----	--	----	--	-----	--	----	--	-----	--	----	--	-----	--	----	--	-----	--	----	--	-----	--	----	--	-----	--	----	--	-----	--	----	--	-----	--	----	--	-----	--	----	--	-----	--	----	--	-----	--	----	--	-----	--	----	--	-----	--	----	--	-----	--	----	--	-----	--	----	--	-----	--	----	--	-----	--	----	--	-----	--	----	--	-----	--	----	--	-----	--	----	--	-----	--	----	--	-----	--	----	--	-----	--	----	--	-----	--	----	--	-----	--	----	--	-----	--	----	--	-----	--	----	--	-----	--	----	--	-----	--	----	--	-----	--	----	--	-----	--	----	--	-----	--	----	--	-----	--	----	--	-----	--	----	--	-----	--	----	--	-----	--	----	--	-----	--	----	--	-----	--	----	--	-----	--	----	--	-----	--	----	--	-----	--	----	--	-----	--	----	--	-----	--	----	--	-----	--	----	--	-----	--	----	--	-----	--	----	--	-----	--	----	--	-----	--	----	--	-----	--	----	--	-----	--	----	--	-----	--	----	--	-----	--	----	--	-----	--	----	--	-----	--	----	--	-----	--	----	--	-----	--	----	--	-----	--	----	--	-----	--	----	--	-----	--	----	--	-----	--	----	--	-----	--	----	--	-----	--	----	--	-----	--	----	--	-----	--	----	--	-----	--	----	--	-----	--	----	--	-----	--	----	--	-----	--	----	--	-----	--	----	--	-----	--	----	--	-----	--	----	--	-----	--	----	--	-----	--	----	--	-----	--	----	--	-----	--	----	--	-----	--	----	--	-----	--	----	--	-----	--	----	--	-----	--	----	--	-----	--	----	--	-----	--	----	--	-----	--	----	--	-----	--	----	--	-----	--	----	--	-----	--	----	--	-----	--	----	--	-----	--	----	--	-----	--	----	--	-----	--	----	--	-----	--	----	--	-----	--	----	--	-----	--	----	--	-----	--	----	--	-----	--	----	--	-----	--	----	--	-----	--	----	--	-----	--	----	--	-----	--	----	--	-----	--	----	--	-----	--	----	--	-----	--	----	--	-----	--	----	--	-----	--	----	--	-----	--	----	--	-----	--	----	--	-----	--	----	--	-----	--	----	--	-----	--	----	--	-----	--	----	--	-----	--	----	--	-----	--	----	--	-----	--	----	--	-----	--	----	--	-----	--	----	--	-----	--	----	--	-----	--	----	--	-----	--







# НУМЕРАЦІЙНА ВІДОМІСТЬ ДЕРЕВ,

призначених для вибіркової санітарної рубки

Житомирська область

Постійний лісокористувач ДП

Лісництво

Урочище

Квартал

Виділ

Ділянка

Площа га

Квартал				Виділ				Ділянка				Площа				га			
d cm	діл	др	діл	др	діл	др	діл	др	діл	др	діл	др	діл	др	діл	др	діл	др	
8		1/2																	
12		1/8																	
16		1/6																	
20		1/3																	
№ п.п	Порода	D/ см.			Категорія стану	№ п.п	Порода	D/ см.			Категорія стану	№ п.п	Порода	D/ см.			Категорія стану		
		ділові	Напів	дрова				ділові	Напів	дрова				ділові	Напів	дрова			
1	Б	32			IV сук	36						71							
2	Б			48	VI сук	37						72							
3	Б			32	V сук	38						73							
4	Б			36	V сук	39						74							
5	Б			52	V сук	40						75							
6	Б			40	V сук	41						76							
7	Б			52	V сук	42						77							
8	Б			48	V сук	43						78							
9	Б			48	V сук	44						79							
10	Б			40	V сук	45						80							
11	Б			40	V сук	46						81							
12	Б			28	V сук	47						82							
13	Б			32	V сук	48						83							
14	Б			40	V сук	49						84							
15	Б			44	V сук	50						85							
16	Б			32	V сук	51						86							
17	Б			28	V сук	52						87							
18	Б			44	V сук	53						88							
19	Б			32	V сук	54						89							
20	Б			48	V сук	55						90							
21	Б			44	V сук	56						91							
22	Б	32			IV сук	57						92							
23	Б			44	V сук	58						93							
24	Б			28	V сук	59						94							
25	Б			32	V сук	60						95							
26						61						96							
27						62						97							
28						63						98							
29						64						99							
30						65						100							
31						66						101							
32						67						102							
						68						103							
						69						104							
						70						105							







# НУМЕРАЦІЙНА ВІДОМІСТЬ ДЕРЕВ,

призначених для вибіркової санітарної рубки

Житомирська область

Постійний лісокористувач ДП «Новоград-Волинське ДЛМГ»

Лісництво Глициве

Урочище \_\_\_\_\_

Квартал 104

Виділ 25

Ділянка \_\_\_\_\_

Площа 1,9 га

d cm		Сосна		Дуб		Ялина		Вішня													
		діл	др	діл	др	діл	др	діл	др	діл	др	діл	др	діл	др	діл	др	діл	др	діл	др
8																					
12									і												
16							і		і												
20			і		і		і		і												
№ п.п	Порода	D/ см.			Категорія стану	№ п.п	Порода	D/ см.			Категорія стану	№ п.п	Порода	D/ см.			Категорія стану				
		ділові	Напів	дрова				ділові	Напів	дрова				ділові	Напів	дрова					
1	Сосна			24	V сук	36						71									
2	Сосна			24	V сук	37						72									
3	Сосна		32		IV сук	38						73									
4	Ял			24	V сук	39						74									
5	Дуб		44		IV сук	40						75									
6	Сосна			24	V сук	41						76									
7	Сосна		32		IV сук	42						77									
8	Сосна		36		IV сук	43						78									
9	Сосна			24	V сук	44						79									
10	Сосна		32		IV сук	45						80									
11	Сосна		36		IV сук	46						81									
12	Сосна		32		IV сук	47						82									
13	Сосна		52		IV сук	48						83									
14	Сосна		36		IV сук	49						84									
15	Сосна			28	V сук	50						85									
16	Сосна		36		IV сук	51						86									
17	Сосна		28		IV сук	52						87									
	Сосна		48		IV сук	53						88									
19	Ял			32	V сук	54						89									
20	Вішня			28	V сук	55						90									
21	Дуб			36	V сук	56						91									
22	Сосна			36	V сук	57						92									
23						58						93									
24						59						94									
25						60						95									
26	Всього разом взятو в перелік 38 (Дуб, Ялина, Вішня)					61						96									
27						62						97									
28						63						98									
29						64						99									
30						65						100									
1						66						101									
						67						102									
						68						103									
						69						104									
						70						105									







призначених для вибіркової санітарної рубки

Постійний лісокористувач ДП «...»

Квартал

Виділ

31

Ділянка

## Урочище

Площа 0,9 га

Квартал 1.00				Виділ 31				Пілянка				Площа 0.9 га						
d cm	діл	др	діл	др	діл	др	діл	др	діл	др	діл	др	діл	др	діл	др	діл	др
8																		
12																		
16		12																
20	8	13																
№ п.п	Порода	D/ см.			Категорія стану	№ п.п	Порода	D/ см.			Категорія стану	№ п.п	Порода	D/ см.			Категорія стану	
		ділові	Напів	дрова				ділові	Напів	дрова				ділові	Напів	дрова		
1	Лн	32			IV клас	36						71						
2	Лн			36	V клас	37						72						
3	Лн			32	V клас	38						73						
4	Лн	32			IV клас	39						74						
5	Лн		36		V клас	40						75						
6	Лн	32			IV клас	41						76						
7	Лн	28			IV клас	42						77						
8	Лн	24			IV клас	43						78						
9	Лн		28		IV клас	44						79						
10	Лн		24		IV клас	45						80						
11	Лн		32		IV клас	46						81						
12	Лн		24		IV клас	47						82						
13	Лн		28		IV клас	48						83						
14	Лн	32			IV клас	49						84						
15	Лн		32		V клас	50						85						
16	Лн	32			IV клас	51						86						
17						52						87						
18						53						88						
19						54						89						
20						55						90						
21						56						91						
22						57						92						
23						58						93						
24						59						94						
25						60						95						
26						61						96						
27						62						97						
28						63						98						
29						64						99						
30						65						100						
31						66						101						
32						67						102						
33						68						103						
						69						104						
						70						105						







# НУМЕРАЦІЙНА ВІДОМІСТЬ ДЕРЕВ,

призначених для вибіркової санітарної рубки

Житомирська область

Постійний лісокористувач ДП

Лісництво

Урочище

Квартал

Виділ

Ділянка

Площа 3.0 га

д см		Ліщина		Вільха		Дуб		Білий		Ділянка		Площа 3.0 га								
	діл	др	діл	др	діл	др	діл	др	діл	др	діл	др	діл	др	діл	др	діл	др	діл	др
8		3																		
12		9																		
16		11																		
20	12	16		1																
№ п.п	Порода	D/ см.			Категорія стану	№ п.п	Порода	D/ см.			Категорія стану	№ п.п	Порода	D/ см.			Категорія стану			
		ділові	Напів	дрова				ділові	Напів	дрова				ділові	Напів	дрова				
1	Лн		32		IV ах	36	Ос			14	IV ах	71	Лн		24		IV ах			
2	Лн	28			IV ах	37	Ос			52	IV ах	72	Лн				IV ах			
3	Лн	28			IV ах	38	Ос			32	IV ах	73	Лн	44			IV ах			
4	Ос			40	IV ах	39	Ос			46	IV ах	74	Лн	44			IV ах			
5	Лн		60		IV ах	40	Лн	40			IV ах	75	Лн	44			IV ах			
6	Лн		24		IV ах	41	Лн	36			IV ах	76	Лн		36		IV ах			
7	Лн	48			IV ах	42	Ос			36	IV ах	77	Лн			24	IV ах			
8	Ос			40	IV ах	43	Ос			48	IV ах	78	Лн		44		IV ах			
9	Ос			36	IV ах	44	Ос			40	IV ах	79	Лн			52	IV ах			
10	Ос			44	IV ах	45	Лн		24		IV ах	80	Лн				IV ах			
11	Ос			32	IV ах	46	Ос			36	IV ах	81	Лн			12	IV ах			
12	Ос			44	IV ах	47	Ос			28	IV ах	82	Лн			44	IV ах			
13	Ос			36	IV ах	48	Лн			32	IV ах	83	Лн			36	IV ах			
14	Ос			44	IV ах	49	Лн	44			IV ах	84	Лн			24	IV ах			
15	Ос			44	IV ах	50	Лн			32	IV ах	85	Лн			24	IV ах			
16	Лн		36		IV ах	51	Лн			26	IV ах	86	Лн			44	IV ах			
17	Ос			36	IV ах	52	Лн			40	IV ах	87	Лн			32	IV ах			
18	Ос			40	IV ах	53	Лн			40	IV ах	88	Лн			28	IV ах			
19	Ос			40	IV ах	54	Лн	48			IV ах	89	Лн			52	IV ах			
20	Ос			36	IV ах	55	Лн			36	IV ах	90	Лн			36	IV ах			
21	Ос			40	IV ах	56	Лн			36	IV ах	91	Лн			24	IV ах			
22	Ос			44	IV ах	57	Лн	52			IV ах	92	Лн		40		IV ах			
23	Ос			44	IV ах	58	Лн	48			IV ах	93	Ос			48	IV ах			
24	Ос			24	IV ах	59	Лн	40			IV ах	94	Ос			36	IV ах			
25	Ос			40	IV ах	60	Ос		32		IV ах	95	Ос			48	IV ах			
26	Ос			56	IV ах	61	Лн	44			IV ах	96	Ос			36	IV ах			
27	Ос			28	IV ах	62	Ос			44	IV ах	97	Ос			32	IV ах			
28	Ос			52	IV ах	63	Лн	40			IV ах	98	Ос			40	IV ах			
29	Ос			56	IV ах	64	Лн	36			IV ах	99	Ос			36	IV ах			
30	Ос			28	IV ах	65	Лн			48	IV ах	100	Ос			32	IV ах			
31	Ос			32	IV ах	66	Лн			26	IV ах	101	Ос			32	IV ах			
32	Ос			36	IV ах	67	Лн	48			IV ах	102	Ос			36	IV ах			
33	Ос			32	IV ах	68	Лн	48			IV ах	103	Лн		36		IV ах			
34	Ос			48	IV ах	69	Лн	48			IV ах	104	Лн			52	IV ах			
35	Ос			52	IV ах	70	Лн	36			IV ах	105	Лн			48	IV ах			







# НУМЕРАЦІЙНА ВІДОМІСТЬ ДЕРЕВ,

призначених для вибіркової санітарної рубки

Житомирська область

Постійний лісокористувач ДП «Новоград-Волинське ДЛМГ»

Лісництво Пилипів

Квартал 35

Виділ 5

Ділянка

Урочище

Площа 5,2 га

d cm		Сосна		Дуб										Площа 5,2 га							
	д/л	др	д/л	др	д/л	др	д/л	др	д/л	др	д/л	др	д/л	др	д/л	др	д/л	др	д/л	др	
8																					
12		2																			
16		15		10																	
20		16		8																	
№ п.п	Порода	D/ см.			Категорія стану	№ п.п	Порода	D/ см.			Категорія стану	№ п.п	Порода	D/ см.			Категорія стану				
		ділові	Напів	дрова				ділові	Напів	дрова				ділові	Напів	дрова					
	С			24	IV ссх	36	С			21	V ссх	71									
	С			24	V ссх	37	С			28	V ссх	72									
3	С			24	V ссх	38						73									
4	С			24	V ссх	39						74									
5	С			28	V ссх	40						75									
6	С			24	V ссх	41						76									
7	С			24	V ссх	42						77									
8	С			28	V ссх	43						78									
9	С			24	V ссх	44						79									
10	С			24	V ссх	45						80									
11	С			24	V ссх	46						81									
12	С			24	V ссх	47						82									
13	С			24	V ссх	48						83									
14	С			28	V ссх	49						84									
15	С			24	V ссх	50						85									
16	С			24	V ссх	51						86									
	С			28	V ссх	52						87									
	С			28	V ссх	53						88									
19	С			32	V ссх	54						89									
20	С			28	V ссх	55						90									
21	С			28	V ссх	56						91									
22	С			24	V ссх	57						92									
23	С			24	V ссх	58						93									
24	С			24	V ссх	59						94									
25	С			28	V ссх	60						95									
26	С			28	V ссх	61						96									
27	С			24	V ссх	62						97									
28	С			24	V ссх	63						98									
29	С			24	V ссх	64						99									
30	С			28	V ссх	65						100									
	С			28	V ссх	66						101									
	С			24	V ссх	67						102									
	С			28	V ссх	68						103									
	С			24	V ссх	69						104									
	С			24	V ссх	70						105									



d cm	д/л	д/р	D / см.		д/л	д/р	Категорія стану		д/л	д/р	D / см.		д/л	д/р	Категорія стану		д/л	д/р					
№ п.п	Порода		ділові	Напів	дрова	Категорія стану		№ п.п	Порода		ділові	Напів	дрова	Категорія стану		№ п.п	Порода		ділові	Напів	дрова	Категорія стану	
8																							
12																							
16																							
20																							
106								145								184							
107								146								185							
108								147								186							
109								148								187							
110								149								188							
111								150								189							
112								151								190							
113								152								191							
114								153								192							
115								154								193							
116								155								194							
117								156								195							
118								157								196							
119								158								197							
120								159								198							
121								160								199							
122								161								200							
123								162								201							
124								163								202							
125								164								203							
126								165								204							
127								166								205							
128								167								206							
129								168								207							
130								169								208							
131								170								209							
132								171								210							
133								172								211							
134								173								212							
135								174								213							
136								175								214							
137								176								215							
138								177								216							
139								178								217							
140								179								218							
141								180								219							
142								181								220							
143								182								221							
144								183								222							

Всього дерев 86 дерев

1.07 2020р

*[Signature]*

Карусь А.  
Тихонюк С.  
Григорук



# НУМЕРАЦІЙНА ВІДОМІСТЬ ДЕРЕВ,

призначених для вибіркової санітарної рубки

Постійний лісокористувач ДП «Новоград-Волинське ДЛМГ»

Житомирська обл

Лісництво Яришківське

Урочище Сінач

Квартал 69

Виділ 29

Ділянка

Площа 1.2 га

d cm	Дуб-4		Берес-1		Листо-3		Дуб-3		Лісак-2											
	діл	др	діл	др	діл	др	діл	др	діл	др	діл	др	діл	др	діл	др	діл	др	діл	др
8				1/1				1/1		1/2										
12				1/3		1/1		1/1		1/3										
16		1/3		1/1						1/3										
20										1/1										
№ п.п	Порода	D/ см.			Категорія стану	№ п.п	Порода	D/ см.			Категорія стану	№ п.п	Порода	D/ см.			Категорія стану			
		ділові	Напів	дрова				ділові	Напів	дрова				ділові	Напів	дрова				
1	Дуб			22	V Вітроб	36						71								
2	Дуб			28	V суход	37						72								
3	Дуб			40	V-н	38						73								
4	Дуб			36	V-н	39						74								
5	Дуб			44	V-н	40						75								
6	Дуб		22		V Вітроб	41						76								
7	Дуб		28		V Вітроб	42						77								
8	Дуб			23	V-н	43						78								
9	Дуб		32		V-н	44						79								
10	Дуб	26			V-н	45						80								
11	Дуб			52	V-н	46						81								
12	Дуб			40	V-н	47						82								
13	Дуб			44	V-н	48						83								
14	Дуб			36	V Вітроб	49						84								
15	Дуб			36	V-н	50						85								
16	Дуб			36	V-н	51						86								
17	Дуб			24	V-н	52						87								
18	Дуб			28	V-н	53						88								
19	Дуб			28	V-н	54						89								
20						55						90								
21						56						91								
22						57						92								
23						58						93								
24						59						94								
25						60						95								
26						61						96								
27						62						97								
28						63						98								
29						64						99								
30						65						100								
31						66						101								
32						67						102								
33						68						103								
34						69						104								
35						70						105								







# НУМЕРАЦІЙНА ВІДОМІСТЬ ДЕРЕВ,

призначених для вибіркової санітарної рубки

Постійний лісокористувач ДП «Новоград-Волинське ДЛМГ»

Житомирська обл

Лісництво Ярчинецьке

Урочище Сінач

Квартал 68 Виділ 9 Ділянка 4 Площа 2,0 га

d cm	Асена-3		Гриб-3		Лес-2		Вішня-3		Берест-4											
	діл	др	діл	др	діл	др	діл	др	діл	др	діл	др	діл	др	діл	др	діл	др	діл	др
8																				
12				1/3		1/1				1/1										
16		1/1		1/8				1/1		1/2										
20						1/4		1/1												
№ п.п	Порода	D/см.			Категорія стану	№ п.п	Порода	D/см.			Категорія стану	№ п.п	Порода	D/см.			Категорія стану			
		ділові	Напів	дрова				ділові	Напів	дрова				ділові	Напів	дрова				
1	Вн			48	V еукрас	36	Вн			14	V еукрас	71	Вн			36	V еукрас			
2	-н-			37	лиш	37	Вн				V еукрас	72	-н-			36	V -н-			
3	-н-			36	V білор	38	Вн			27	лиш	73	-н-			36	V -н-			
4	Вн				V еукрас	39	-н-			28	V еукрас	74	-н-		32		V -н-			
5				28	V еукрас	40	-н-			31	V -н-	75	-н-			32	лиш			
6	Вн			80	V еукрас	41	-н-			24	V -н-	76	Вн			24	V еукрас			
7	-н-			32	V -н-	42	-н-			22	V -н-	77	Вн	56			V еукрас			
8	Вн	32			V білор	43	Вн	28			V білор	78	-н-	32			V еукрас			
9	-н-	40			V -н-	44	Вн			32	V еукрас	79	Вн			28	V еукрас			
10	-н-	28			V -н-	45	-н-		32		V еукрас	80	Вн			24	V білор			
11	Вн			36	V -н-	46	Вн			22	V білор	81	Вн			28	V еукрас			
12	Вн			24	V еукрас	47	Вн		24		V -н-	82	Вн	48			V білор			
13	Вн			28	V білор	48	-н-			28	V еукрас	83								
14	Вн			32	лиш	49	-н-			36	V -н-	84								
15	-н-			32	-н-	50	-н-			28	V -н-	85								
16	-н-			32	-н-	51	-н-			28	V -н-	86								
17	Вн			28	V еукрас	52	-н-	52			V -н-	87								
18	Вн			36	V білор	53	Вн			24	V еукрас	88								
19	Вн			22	V еукрас	54	Вн	40			V білор	89								
20	-н-			36	V -н-	55	Вн			40	V -н-	90								
21	Вн	48			V білор	56	-н-			32	V -н-	91								
22	-н-	56			V -н-	57	Вн			24	V білор	92								
23	Вн			40	V -н-	58	-н-			14	V -н-	93								
24	Вн			32	V еукрас	59	Вн	64			V -н-	94								
25	Вн			36	V еукрас	60	Вн			32	V -н-	95								
26	-н-			32	V -н-	61	Вн			32	V -н-	96								
27	Вн		40		V -н-	62	Вн			36	V -н-	97								
28	Вн			36	V -н-	63	Вн	48			V еукрас	98								
29	Вн			32	лиш	64	Вн			32	V -н-	99								
30	-н-			28	-н-	65	-н-			28	V -н-	100								
31	-н-			36	V еукрас	66	Вн			40	V еукрас	101								
32	-н-			36	V -н-	67	Вн			32	V -н-	102								
33	Вн	40			V білор	68	-н-			28	V -н-	103								
34	-н-	32			V білор	69	Вн	40			V еукрас	104								
35	Вн			24	лиш	70	Вн			32	V еукрас	105								







# НУМЕРАЦІЙНА ВІДОМІСТЬ ДЕРЕВ,

призначених для вибіркової санітарної рубки

Постійний лісокористувач ДП «Новоград-Волинське ДЛМГ»

Житомирська обл

Лісництво Сібулицьке

Урочище Дубишівщина

Квартал 5 Виділ 23 Ділянка — Площа 36 га

d cm	Дел		Др		Дел		Др		Дел		Др		Дел		Др		Дел		Др		Дел		Др	
	Дел	Др	Дел	Др	Дел	Др	Дел	Др	Дел	Др	Дел	Др	Дел	Др	Дел	Др	Дел	Др	Дел	Др	Дел	Др		
8		10						15																
12		16		16		14		13																
16		13		17		12		11																
20		12		11		15		15																
№ п.п	Порода	D/ см.			Категорія стану	№ п.п	Порода	D/ см.			Категорія стану	№ п.п	Порода	D/ см.			Категорія стану							
		ділові	Напів	дрова				ділові	Напів	дрова				ділові	Напів	дрова								
1	Дел		28		Витрощ	36	Дел	32			Витрощ	71	Дел			24	Витрощ							
2	Дел		28		Витрощ	37	Дел		28		Витрощ	72	Дел			28	Витрощ							
3	Дел		32		Витрощ	38	Дел		32		Витрощ	73	Дел			28	Витрощ							
4	Дел		32		Витрощ	39	Дел		28		Витрощ	74	Дел			24	Витрощ							
5	Дел			28	Витрощ	40	Дел	24			Витрощ	75	Дел			24	Витрощ							
6	Дел	28			Витрощ	41	Дел			28	Витрощ	76	Дел	28			Витрощ							
7	Дел	28			Витрощ	42	Дел			28	Витрощ	77	Дел			32	Витрощ							
8	Дел	32			Витрощ	43	Дел			28	Витрощ	78	Дел			32	Витрощ							
9	Дел			28	Витрощ	44	Дел		24		Витрощ	79	Дел			28	Витрощ							
10	Дел			28	Витрощ	45	Дел		28		Витрощ	80	Дел			24	Витрощ							
11	Дел		32		Витрощ	46	Дел	32			Витрощ	81	Дел	32			Витрощ							
12	Дел			28	Витрощ	47	Дел	24			Витрощ	82	Дел			24	Витрощ							
13	Дел			24	Витрощ	48	Дел		28		Витрощ	83	Дел			28	Витрощ							
14	Дел			24	Витрощ	49	Дел		24		Витрощ	84	Дел			28	Витрощ							
15	Дел			24	Витрощ	50	Дел		24		Витрощ	85	Дел			28	Витрощ							
16	Дел			28	Витрощ	51	Дел	28			Витрощ	86	Дел	24			Витрощ							
17	Дел			32	Витрощ	52	Дел		28		Витрощ	87	Дел	24			Витрощ							
18	Дел			24	Витрощ	53	Дел		32		Витрощ	88	Дел			28	Витрощ							
19	Дел			28	Витрощ	54	Дел			28	Витрощ	89	Дел	28			Витрощ							
20	Дел	24			Витрощ	55	Дел	24			Витрощ	90	Дел			28	Витрощ							
21	Дел	24			Витрощ	56	Дел			24	Витрощ	91	Дел			28	Витрощ							
22	Дел	24			Витрощ	57	Дел			28	Витрощ	92	Дел		28		Витрощ							
23	Дел			24	Витрощ	58	Дел	24			Витрощ	93	Дел		28		Витрощ							
24	Дел			24	Витрощ	59	Дел			24	Витрощ	94	Дел			28	Витрощ							
25	Дел			28	Витрощ	60	Дел		24		Витрощ	95	Дел			28	Витрощ							
26	Дел			28	Витрощ	61	Дел		28		Витрощ	96	Дел			24	Витрощ							
27	Дел		32		Витрощ	62	Дел		28		Витрощ	97	Дел			28	Витрощ							
28	Дел			24	Витрощ	63	Дел	24			Витрощ	98	Дел	32			Витрощ							
29	Дел			24	Витрощ	64	Дел	32			Витрощ	99	Дел		36		Витрощ							
30	Дел	32			Витрощ	65	Дел		28		Витрощ	100	Дел		36		Витрощ							
31	Дел	32			Витрощ	66	Дел		28		Витрощ	101	Дел			28	Витрощ							
32	Дел			32	Витрощ	67	Дел	24			Витрощ	102	Дел			24	Витрощ							
33	Дел			28	Витрощ	68	Дел		28		Витрощ	103	Дел			28	Витрощ							
34	Дел		28		Витрощ	69	Дел		24		Витрощ	104	Дел	24			Витрощ							
35	Дел			24	Витрощ	70	Дел		24		Витрощ	105	Дел	24			Витрощ							







# НУМЕРАЦІЙНА ВІДОМІСТЬ ДЕРЕВ,

призначених для вибіркової санітарної рубки

Постійний лісокористувач ДП «Новоград-Волинське ДЛМГ»

Житомирська обл

Лісництво Жоуинське

Урочище Вересин

Квартал 59

Виділ 21

Ділянка

Площа 2.3 га

Вільха				Біла				Сосна				Бук				Береза				Ділянка				Площа				га			
d cm	діл	др	діл	др	діл	др	діл	др	діл	др	діл	др	діл	др	діл	др	діл	др	діл	др	діл	др	діл	др	діл	др	діл	др			
8								11																							
12		1/2		11				1/2																							
16		1/3				1/5		1/2																							
20		1/1				1/4		1/1																							
№ п.п	Порода	D/ см.			Категорія стану	№ п.п	Порода	D/ см.			Категорія стану	№ п.п	Порода	D/ см.			Категорія стану														
		ділові	Напів	дрова				ділові	Напів	дрова				ділові	Напів	дрова															
1	Сб			40	V вилуп	36	Сб			36	V вилуп	71	Сб			24	V короїд														
2	Ос			56	V осина	37	Сб			40	V осина	72	Сб			28	V - "														
3	Ос			36	V - "	38	Сб			60	V - "	73	Сб			24	V - "														
4	Ос			32	V - "	39	Сб			24	V короїд	74	Ос			32	V - "														
5	Сб			28	V - короїд	40	Сб			32	V - "	75	Ос			40	V вилуп														
6	Сб			36	V - "	41	Сб			36	V - "	76	Ос			32	V - "														
7	Сб			32	V - "	42	Сб			32	V - "	77	Сб			28	V короїд														
8	Сб			32	V - "	43	Сб			32	V - "	78	Сб			24	V - "														
9	Сб			28	V - "	44	Сб			24	V - "	79	Ос			60	V осина														
10	Сб			32	V - "	45	Сб			28	V - "	80	Сб			32	V короїд														
11	Сб			36	V - "	46	Сб			32	V - "	81	Сб			28	V - "														
12	Сб			28	V - "	47	Сб			36	V - "	82	Сб			36	V - "														
13	Сб			28	V - "	48	Сб			32	V - "	83	Ос			32	V осина														
14	Сб			36	V вилуп	49	Сб			40	V - "	84	Ос			36	V - "														
15	Сб			28	V короїд	50	Сб			36	V - "	85																			
16	Сб			36	V - "	51	Сб			36	V - "	86																			
17	Сб			24	V - "	52	Сб			24	V - "	87																			
18	Сб			32	V - "	53	Сб			28	V - "	88																			
19	Сб			32	V - "	54	Сб			32	V - "	89																			
20	Сб			32	V - "	55	Сб			36	V - "	90																			
21	Сб			28	V - "	56	Сб			36	V - "	91																			
22	Сб			32	V - "	57	Сб			32	V осина	92																			
23	Сб			48	V - "	58	Сб			36	V короїд	93																			
24	Сб			24	V - "	59	Сб			28	V - "	94																			
25	Сб			32	V - "	60	Сб			32	V - "	95																			
26	Сб			36	V - "	61	Ос			32	V осина	96																			
27	Сб			28	V - "	62	Сб			32	V короїд	97																			
28	Сб			32	V - "	63	Сб			32	V - "	98																			
29	Сб			36	V - "	64	Ос			24	V осина	99																			
30	Сб			36	V - "	65	Сб			24	V короїд	100																			
31	Ос			36	V - "	66	Сб			36	V - "	101																			
32	Сб			28	V - "	67	Сб			28	V - "	102																			
33	Сб			36	V - "	68	Сб			32	V - "	103																			
34	Сб			28	V вилуп	69	Сб			32	V - "	104																			
35	Сб			24	V вилуп	70	Сб			28	V - "	105																			







# НУМЕРАЦІЙНА ВІДОМІСТЬ ДЕРЕВ, призначених для вибіркової санітарної рубки

Житомирська область

Постійний лісокористувач ДП «Новоград-Волинське ДЛМГ»

Лісництво Ярчиське

Урочище Майдан

Квартал 42

Виділ 4

Ділянка 1

Площа 7.0 га

Біліз		Ділянка		Площа		га													
діл	др	діл	др	діл	др	діл	др	діл	др	діл	др	діл	др	діл	др	діл	др	діл	др
1	11			11															
2	1/3			1/3				1/2				1/1							
3	1/2			1/2				1/3											
4	1/7		1/4	1/9				1/2											
№	рода	D/см.			Категорія стану	№ п.п	Порода	D/см.			Категорія стану	№ п.п	Порода	D/см.			Категорія стану		
		ділові	Напів	дрова				ділові	Напів	дрова				ділові	Напів	дрова			
1	Ос			28	актив.	36	Ос			44	V - у -	71	Ос			37	V - у -		
2	Ос			31	V - у -	37	Ос			32	V - у -	72	Ос			24	V - у -		
3	Ос			40	V - у -	38	Ос			24	актив.	73	Ос			32	V - у -		
4	Ос			32	V - у -	39	Ос			26	V - у -	74	Ос			24	V - у -		
5	Ос			28	актив.	40	Ос			26	V - у -	75	Ос			32	V - у -		
6	Ос			28	V - у -	41	Ос			40	V - у -	76	Ос			40	V - у -		
7	Ос			28	V - у -	42	Ос			32	V - у -	77	Ос			32	V - у -		
8	Ос			40	V - у -	43	Ос			36	Ос	78	Ос			24	V - у -		
9	Ос	56			В - у -	44	Ос			40	Ос	79	Ос			28	V - у -		
10	Ос	52			V - у -	45	Ос			44	Ос	80	Ос			24	V - у -		
11	Ос			44	V - у -	46	Ос			48	V - у -	81	Ос			32	V - у -		
12	Ос			36	В - у -	47	Ос			36	актив.	82	Ос			40	V - у -		
13	Ос		48		V - у -	48	Ос			32	V - у -	83	Ос			32	V - у -		
14	Ос			24	V - у -	49	Ос			48	V - у -	84	Ос			32	актив.		
15	Ос			28	V - у -	50	Ос			40	V - у -	85	Ос			36	Ос		
16	Ос	44			V - у -	51	Ос			46	V - у -	86	Ос			40	V - у -		
17	Ос			36	V - у -	52	Ос			24	V - у -	87	Ос			28	V - у -		
18	Ос			28	V - у -	53	Ос			44	V - у -	88	Ос			28	актив.		
19	Ос			28	V - у -	54	Ос			32	V - у -	89	Ос			32	V - у -		
20	Ос			24	V - у -	55	Ос			24	V - у -	90	Ос			40	V - у -		
21	Ос			32	V - у -	56	Ос			24	V - у -	91	Ос			32	актив.		
22	Ос			36	V - у -	57	Ос			32	V - у -	92	Ос			24	V - у -		
23	Ос			28	V - у -	58	Ос			28	V - у -	93	Ос			26	актив.		
24	Ос			28	актив.	59	Ос			24	V - у -	94	Ос			40	V - у -		
25	Ос			24	Ос	60	Ос			24	V - у -	95	Ос			26	V - у -		
26	Ос			40	Ос	61	Ос			24	V - у -	96	Ос			40	V - у -		
27	Ос			24	V - у -	62	Ос			24	V - у -	97	Ос			40	V - у -		
28	Ос			22	V - у -	63	Ос			44	V - у -	98	Ос			36	V - у -		
29	Ос			36	V - у -	64	Ос			28	V - у -	99	Ос			36	V - у -		
30	Ос			32	V - у -	65	Ос			28	V - у -	100	Ос			40	V - у -		
31	Ос			40	V - у -	66	Ос			24	V - у -	101	Ос			40	актив.		
32	Ос			28	V - у -	67	Ос			24	V - у -	102	Ос			40	V - у -		
33	Ос			24	V - у -	68	Ос			40	актив.	103	Ос			48	V - у -		
34	Ос			52	актив.	69	Ос			44	Ос	104	Ос			36	V - у -		



1	ДП	ДП	ДП	ДП	ДП	ДП	ДП	ДП	ДП	ДП	ДП	ДП	ДП	ДП	ДП	ДП	ДП	ДП	ДП	ДП	ДП	ДП	ДП	ДП	ДП	ДП	ДП	ДП	ДП	ДП	ДП	ДП	ДП	ДП	ДП	ДП	ДП	ДП	ДП	ДП	ДП	ДП	ДП	ДП	ДП	ДП	ДП	ДП	ДП	ДП	ДП	ДП	ДП	ДП	ДП	ДП	ДП	ДП	ДП	ДП	ДП	ДП	ДП	ДП	ДП	ДП	ДП	ДП	ДП	ДП	ДП	ДП	ДП	ДП	ДП	ДП	ДП	ДП	ДП	ДП	ДП	ДП	ДП	ДП	ДП	ДП	ДП	ДП	ДП	ДП	ДП	ДП	ДП	ДП	ДП	ДП	ДП	ДП	ДП	ДП	ДП	ДП	ДП	ДП	ДП	ДП	ДП	ДП	ДП	ДП	ДП	ДП	ДП	ДП	ДП	ДП	ДП	ДП	ДП	ДП	ДП	ДП	ДП	ДП	ДП	ДП	ДП	ДП	ДП	ДП	ДП	ДП	ДП	ДП	ДП	ДП	ДП	ДП	ДП	ДП	ДП	ДП	ДП	ДП	ДП	ДП	ДП	ДП	ДП	ДП	ДП	ДП	ДП	ДП	ДП	ДП	ДП	ДП	ДП	ДП	ДП	ДП	ДП	ДП	ДП	ДП	ДП	ДП	ДП	ДП	ДП	ДП	ДП	ДП	ДП	ДП	ДП	ДП	ДП	ДП	ДП	ДП	ДП	ДП	ДП	ДП	ДП	ДП	ДП	ДП	ДП	ДП	ДП	ДП	ДП	ДП	ДП	ДП	ДП	ДП	ДП	ДП	ДП	ДП	ДП	ДП	ДП	ДП	ДП	ДП	ДП	ДП	ДП	ДП	ДП	ДП	ДП	ДП	ДП	ДП	ДП	ДП	ДП	ДП	ДП	ДП	ДП	ДП	ДП	ДП	ДП	ДП	ДП	ДП	ДП	ДП	ДП	ДП	ДП	ДП	ДП	ДП	ДП	ДП	ДП	ДП	ДП	ДП	ДП	ДП	ДП	ДП	ДП	ДП	ДП	ДП	ДП	ДП	ДП	ДП	ДП	ДП	ДП	ДП	ДП	ДП	ДП	ДП	ДП	ДП	ДП	ДП	ДП	ДП	ДП	ДП	ДП	ДП	ДП	ДП	ДП	ДП	ДП	ДП	ДП	ДП	ДП	ДП	ДП	ДП	ДП	ДП	ДП	ДП	ДП	ДП	ДП	ДП	ДП	ДП	ДП	ДП	ДП	ДП	ДП	ДП	ДП	ДП	ДП	ДП	ДП	ДП	ДП	ДП	ДП	ДП	ДП	ДП	ДП	ДП	ДП	ДП	ДП	ДП	ДП	ДП	ДП	ДП	ДП	ДП	ДП	ДП	ДП	ДП	ДП	ДП	ДП	ДП	ДП	ДП	ДП	ДП	ДП	ДП	ДП	ДП	ДП	ДП	ДП	ДП	ДП	ДП	ДП	ДП	ДП	ДП	ДП	ДП	ДП	ДП	ДП	ДП	ДП	ДП	ДП	ДП	ДП	ДП	ДП	ДП	ДП	ДП	ДП	ДП	ДП	ДП	ДП	ДП	ДП	ДП	ДП	ДП	ДП	ДП	ДП	ДП	ДП	ДП	ДП	ДП	ДП	ДП	ДП	ДП	ДП	ДП	ДП	ДП	ДП	ДП	ДП	ДП	ДП	ДП	ДП	ДП	ДП	ДП	ДП	ДП	ДП	ДП	ДП	ДП	ДП	ДП	ДП	ДП	ДП	ДП	ДП	ДП	ДП	ДП	ДП	ДП	ДП	ДП	ДП	ДП	ДП	ДП	ДП	ДП	ДП	ДП	ДП	ДП	ДП	ДП	ДП	ДП	ДП	ДП	ДП	ДП	ДП	ДП	ДП	ДП	ДП	ДП	ДП	ДП	ДП	ДП	ДП	ДП	ДП	ДП	ДП	ДП	ДП	ДП	ДП	ДП	ДП	ДП	ДП	ДП	ДП	ДП	ДП	ДП	ДП	ДП	ДП	ДП	ДП	ДП	ДП	ДП	ДП	ДП	ДП	ДП	ДП	ДП	ДП	ДП	ДП	ДП	ДП	ДП	ДП	ДП	ДП	ДП	ДП	ДП	ДП	ДП	ДП	ДП	ДП	ДП	ДП	ДП	ДП	ДП	ДП	ДП	ДП	ДП	ДП	ДП	ДП	ДП	ДП	ДП	ДП	ДП	ДП	ДП	ДП	ДП	ДП	ДП	ДП	ДП	ДП	ДП	ДП	ДП	ДП	ДП	ДП	ДП	ДП	ДП	ДП	ДП	ДП	ДП	ДП	ДП	ДП	ДП	ДП	ДП	ДП	ДП	ДП	ДП	ДП	ДП	ДП	ДП	ДП	ДП	ДП	ДП	ДП	ДП	ДП	ДП	ДП	ДП	ДП	ДП	ДП	ДП	ДП	ДП	ДП	ДП	ДП	ДП	ДП	ДП	ДП	ДП	ДП	ДП	ДП	ДП	ДП	ДП	ДП	ДП	ДП	ДП	ДП	ДП	ДП	ДП	ДП	ДП	ДП	ДП	ДП	ДП	ДП	ДП	ДП	ДП	ДП	ДП	ДП	ДП	ДП	ДП	ДП	ДП	ДП	ДП	ДП	ДП	ДП	ДП	ДП	ДП	ДП	ДП	ДП	ДП	ДП	ДП	ДП	ДП	ДП	ДП	ДП	ДП	ДП	ДП	ДП	ДП	ДП	ДП	ДП	ДП	ДП	ДП	ДП	ДП	ДП	ДП	ДП	ДП	ДП	ДП	ДП	ДП	ДП	ДП	ДП	ДП	ДП	ДП	ДП	ДП	ДП	ДП	ДП	ДП	ДП	ДП	ДП	ДП	ДП	ДП	ДП	ДП	ДП	ДП	ДП	ДП	ДП	ДП	ДП	ДП	ДП	ДП	ДП	ДП	ДП	ДП	ДП	ДП	ДП	ДП	ДП	ДП	ДП	ДП	ДП	ДП	ДП	ДП	ДП	ДП	ДП	ДП	ДП	ДП	ДП	ДП	ДП	ДП	ДП	ДП	ДП	ДП	ДП	ДП	ДП	ДП	ДП	ДП	ДП	ДП	ДП	ДП	ДП	ДП	ДП	ДП	ДП	ДП	ДП	ДП	ДП	ДП	ДП	ДП	ДП	ДП	ДП	ДП	ДП	ДП	ДП	ДП	ДП	ДП	ДП	ДП	ДП	ДП	ДП	ДП	ДП	ДП	ДП	ДП	ДП	ДП	ДП	ДП	ДП	ДП	ДП	ДП	ДП	ДП	ДП	ДП	ДП	ДП	ДП	ДП	ДП	ДП	ДП	ДП	ДП	ДП	ДП	ДП	ДП	ДП	ДП	ДП	ДП	ДП	ДП	ДП	ДП	ДП	ДП	ДП	ДП	ДП	ДП	ДП	ДП	ДП	ДП	ДП	ДП	ДП	ДП	ДП	ДП	ДП	ДП	ДП	ДП	ДП	ДП	ДП	ДП	ДП	ДП	ДП	ДП	ДП	ДП	ДП	ДП	ДП	ДП	ДП	ДП	ДП	ДП	ДП	ДП	ДП	ДП	ДП	ДП	ДП	ДП	ДП	ДП	ДП	ДП	ДП	ДП	ДП	ДП	ДП	ДП	ДП	ДП	ДП	ДП	ДП	ДП	ДП	ДП	ДП	ДП	ДП	ДП	ДП	ДП	ДП	ДП	ДП	ДП	ДП	ДП	ДП	ДП	ДП	ДП	ДП	ДП	ДП	ДП	ДП	ДП	ДП	ДП	ДП	ДП	ДП	ДП	ДП	ДП	ДП	ДП	ДП	ДП	ДП	ДП	ДП	ДП	ДП	ДП	ДП	ДП	ДП	ДП	ДП	ДП	ДП	ДП	ДП	ДП	ДП	ДП	ДП	ДП	ДП	ДП	ДП	ДП	ДП	ДП	ДП	ДП	ДП	ДП	ДП	ДП	ДП	ДП	ДП	ДП	ДП	ДП	ДП	ДП	ДП	ДП	ДП	ДП	ДП	ДП	ДП	ДП	ДП	ДП	ДП	ДП	ДП	ДП	ДП	ДП	ДП	ДП	ДП	ДП	ДП	ДП	ДП	ДП	ДП	ДП	ДП	ДП	ДП	ДП	ДП	ДП	ДП	ДП	ДП	ДП	ДП	ДП	ДП	ДП	ДП	ДП	ДП	ДП	ДП	ДП	ДП	ДП	ДП	ДП	ДП	ДП	ДП	ДП	ДП	ДП	ДП	ДП	ДП	ДП	ДП	ДП	ДП	ДП	ДП	ДП	ДП	ДП	ДП	ДП	ДП	ДП	ДП	ДП	ДП	ДП	ДП	ДП	ДП	ДП	ДП	ДП	ДП	ДП	ДП	ДП	ДП	ДП	ДП	ДП	ДП	ДП	ДП	ДП	ДП	ДП	ДП	ДП	ДП	ДП	ДП	ДП	ДП	ДП	ДП	ДП	ДП	ДП	ДП	ДП	ДП	ДП	ДП	ДП	ДП	ДП	ДП	ДП	ДП	ДП	ДП	ДП	ДП	ДП	ДП	ДП	ДП	ДП	ДП	ДП	ДП	ДП	ДП	ДП	ДП	ДП	ДП	ДП	ДП	ДП	ДП	ДП	ДП	ДП	ДП	ДП	ДП	ДП	ДП	ДП	ДП	ДП	ДП	ДП	ДП	ДП	ДП	ДП	ДП	ДП	ДП	ДП	ДП	ДП	ДП	ДП	ДП	ДП	ДП	ДП	ДП	ДП	ДП	ДП	ДП	ДП	ДП	ДП	ДП	ДП	ДП	ДП	ДП	ДП	ДП	ДП	ДП	ДП	ДП	ДП	ДП	ДП	ДП	ДП	ДП	ДП	ДП	ДП</
---	----	----	----	----	----	----	----	----	----	----	----	----	----	----	----	----	----	----	----	----	----	----	----	----	----	----	----	----	----	----	----	----	----	----	----	----	----	----	----	----	----	----	----	----	----	----	----	----	----	----	----	----	----	----	----	----	----	----	----	----	----	----	----	----	----	----	----	----	----	----	----	----	----	----	----	----	----	----	----	----	----	----	----	----	----	----	----	----	----	----	----	----	----	----	----	----	----	----	----	----	----	----	----	----	----	----	----	----	----	----	----	----	----	----	----	----	----	----	----	----	----	----	----	----	----	----	----	----	----	----	----	----	----	----	----	----	----	----	----	----	----	----	----	----	----	----	----	----	----	----	----	----	----	----	----	----	----	----	----	----	----	----	----	----	----	----	----	----	----	----	----	----	----	----	----	----	----	----	----	----	----	----	----	----	----	----	----	----	----	----	----	----	----	----	----	----	----	----	----	----	----	----	----	----	----	----	----	----	----	----	----	----	----	----	----	----	----	----	----	----	----	----	----	----	----	----	----	----	----	----	----	----	----	----	----	----	----	----	----	----	----	----	----	----	----	----	----	----	----	----	----	----	----	----	----	----	----	----	----	----	----	----	----	----	----	----	----	----	----	----	----	----	----	----	----	----	----	----	----	----	----	----	----	----	----	----	----	----	----	----	----	----	----	----	----	----	----	----	----	----	----	----	----	----	----	----	----	----	----	----	----	----	----	----	----	----	----	----	----	----	----	----	----	----	----	----	----	----	----	----	----	----	----	----	----	----	----	----	----	----	----	----	----	----	----	----	----	----	----	----	----	----	----	----	----	----	----	----	----	----	----	----	----	----	----	----	----	----	----	----	----	----	----	----	----	----	----	----	----	----	----	----	----	----	----	----	----	----	----	----	----	----	----	----	----	----	----	----	----	----	----	----	----	----	----	----	----	----	----	----	----	----	----	----	----	----	----	----	----	----	----	----	----	----	----	----	----	----	----	----	----	----	----	----	----	----	----	----	----	----	----	----	----	----	----	----	----	----	----	----	----	----	----	----	----	----	----	----	----	----	----	----	----	----	----	----	----	----	----	----	----	----	----	----	----	----	----	----	----	----	----	----	----	----	----	----	----	----	----	----	----	----	----	----	----	----	----	----	----	----	----	----	----	----	----	----	----	----	----	----	----	----	----	----	----	----	----	----	----	----	----	----	----	----	----	----	----	----	----	----	----	----	----	----	----	----	----	----	----	----	----	----	----	----	----	----	----	----	----	----	----	----	----	----	----	----	----	----	----	----	----	----	----	----	----	----	----	----	----	----	----	----	----	----	----	----	----	----	----	----	----	----	----	----	----	----	----	----	----	----	----	----	----	----	----	----	----	----	----	----	----	----	----	----	----	----	----	----	----	----	----	----	----	----	----	----	----	----	----	----	----	----	----	----	----	----	----	----	----	----	----	----	----	----	----	----	----	----	----	----	----	----	----	----	----	----	----	----	----	----	----	----	----	----	----	----	----	----	----	----	----	----	----	----	----	----	----	----	----	----	----	----	----	----	----	----	----	----	----	----	----	----	----	----	----	----	----	----	----	----	----	----	----	----	----	----	----	----	----	----	----	----	----	----	----	----	----	----	----	----	----	----	----	----	----	----	----	----	----	----	----	----	----	----	----	----	----	----	----	----	----	----	----	----	----	----	----	----	----	----	----	----	----	----	----	----	----	----	----	----	----	----	----	----	----	----	----	----	----	----	----	----	----	----	----	----	----	----	----	----	----	----	----	----	----	----	----	----	----	----	----	----	----	----	----	----	----	----	----	----	----	----	----	----	----	----	----	----	----	----	----	----	----	----	----	----	----	----	----	----	----	----	----	----	----	----	----	----	----	----	----	----	----	----	----	----	----	----	----	----	----	----	----	----	----	----	----	----	----	----	----	----	----	----	----	----	----	----	----	----	----	----	----	----	----	----	----	----	----	----	----	----	----	----	----	----	----	----	----	----	----	----	----	----	----	----	----	----	----	----	----	----	----	----	----	----	----	----	----	----	----	----	----	----	----	----	----	----	----	----	----	----	----	----	----	----	----	----	----	----	----	----	----	----	----	----	----	----	----	----	----	----	----	----	----	----	----	----	----	----	----	----	----	----	----	----	----	----	----	----	----	----	----	----	----	----	----	----	----	----	----	----	----	----	----	----	----	----	----	----	----	----	----	----	----	----	----	----	----	----	----	----	----	----	----	----	----	----	----	----	----	----	----	----	----	----	----	----	----	----	----	----	----	----	----	----	----	----	----	----	----	----	----	----	----	----	----	----	----	----	----	----	----	----	----	----	----	----	----	----	----	----	----	----	----	----	----	----	----	----	----	----	----	----	----	----	----	----	----	----	----	----	----	----	----	----	----	----	----	----	----	----	----	----	----	----	----	----	----	----	----	----	----	----	----	----	----	----	----	----	----	----	----	----	----	----	----	----	----	----	----	----	----	----	----	----	----	----	----	----	----	----	----	----	----	----	----	----	----	----	----	----	----	----	----	----	----	----	----	----	----	----	----	----	----	----	----	----	----	----	----	----	----	----	------

Белого дерева

03.02 2021p

Week 4/10

Frances B. H. Davis

James H. Smith

Figure 2.4



# НУМЕРАЦІЙНА ВІДОМІСТЬ ДЕРЕВ,

призначених для вибіркової санітарної рубки

Житомирська область

Постійний лісокористувач ДП «...»

Лісництво Житомирська

Квартал 12

Виділ 2

Ділянка 1

Урочище ...

Площа 20 га

Квартал				Виділ				Ділянка				Площа				га				
d cm	діл	др	діл	др	діл	др	діл	др	діл	др	діл	др	діл	др	діл	др	діл	др	діл	др
8						1														
12						1														
16				1		3														
20				2		4														
№ п.п	Порода	D/ см. 3			Категорія стану 9	№ п.п	Порода 12	D/ см.			Категорія стану	№ п.п	Порода	D/ см.			Категорія стану			
		ділові	Напів	дрова				ділові	Напів	дрова				ділові	Напів	дрова				
1	Q	36			IV б/б	36	Q	36			V б/б	71								
2	Q			32	IV б/б	37	Q			24	V б/б	72								
3	Q	56			IV б/б	38	Q	40			V б/б	73								
4	Q			48	IV б/б	39	Q		32		V б/б	74								
5	Q			32	IV б/б	40						75								
6	Q			36	IV б/б	41						76								
7	Q		48		IV б/б	42						77								
8	Q			36	IV б/б	43						78								
9	Q			32	IV б/б	44						79								
10	Q		24		IV б/б	45						80								
11	Q		24		IV б/б	46						81								
12	Q		28		IV б/б	47						82								
13	Q		40		IV б/б	48						83								
14	Q			24	IV б/б	49						84								
15	Q			36	IV б/б	50						85								
16	Q		40		IV б/б	51						86								
17	Q	32			IV б/б	52						87								
18	Q	68			IV б/б	53						88								
19	Q	44			IV б/б	54						89								
20	Q		40		IV б/б	55						90								
21	Q	52			IV б/б	56						91								
22	Q		60		IV б/б	57						92								
23	Q			24	IV б/б	58						93								
24	Q	28			IV б/б	59						94								
25	Q		28		IV б/б	60						95								
26	Q		28		IV б/б	61						96								
27	Q		44		IV б/б	62						97								
28	Q		52		IV б/б	63						98								
29	Q		36		IV б/б	64						99								
30	Q	40			IV б/б	65						100								
31	Q	24			IV б/б	66						101								
32	Q	32			IV б/б	67						102								
33	Q		28		IV б/б	68						103								
34	Q	36			IV б/б	69						104								
35	Q	40			IV б/б	70						105								







# НУМЕРАЦІЙНА ВІДОМІСТЬ ДЕРЕВ,

призначених для вибіркової санітарної рубки

Житомирська область

Постійний лісокористувач ДП

Лісництво

Урочище

Квартал

Виділ

Ділянка

Площа

га

d cm	3m		3m		3m		3m		3m		3m		3m		3m		3m		3m	
	діл	др	діл	др	діл	др	діл	др	діл	др	діл	др	діл	др	діл	др	діл	др	діл	др
8												1								
12		1				1				1		2								
16		2				1		1												
20		4		2		6		1		3		1		1						
№ п.п	Порода	D/ см.			Категорія стану	№ п.п	Порода	D/ см.			Категорія стану	№ п.п	Порода	D/ см.			Категорія стану			
		ділові	Напів	дрова				ділові	Напів	дрова				ділові	Напів	дрова				
1	Ор			40	✓ сире	36	Ор			32	✓ сире	71								
2	Ор			40	✓ сире	37	Ор			36	✓ сире	72								
3	Ор			32	✓ сире	38	Ор			32	✓ сире	73								
4	Ор			32	✓ сире	39	Ор			32	✓ сире	74								
5	Ор			40	✓ сире	40	Ор			32	✓ сире	75								
6	Ор			32	✓ сире	41	Ор			32	✓ сире	76								
7	Ор			28	✓ сире	42	Ор			32	✓ сире	77								
8	Ор			60	✓ сире	43	Ор			48	✓ сире	78								
9	Ор			40	✓ сире	44	Ор			32	✓ сире	79								
10	Ор			40	✓ сире	45	Ор			32	✓ сире	80								
11	Ор			44	✓ сире	46	Ор			32	✓ сире	81								
12	Ор			36	✓ сире	47	Ор			32	✓ сире	82								
13	Ор			32	✓ сире	48	Ор			44	✓ сире	83								
14	Ор			44	✓ сире	49	Ор			32	✓ сире	84								
15	Ор			44	✓ сире	50	Ор			32	✓ сире	85								
16	Ор			36	✓ сире	51	Ор			32	✓ сире	86								
17	Ор			32	✓ сире	52	Ор			36	✓ сире	87								
18	Ор			32	✓ сире	53	Ор			32	✓ сире	88								
19	Ор			28	✓ сире	54	Ор			36	✓ сире	89								
20	Ор			32	✓ сире	55	Ор			32	✓ сире	90								
21	Ор			32	✓ сире	56	Ор			32	✓ сире	91								
22	Ор			28	✓ сире	57	Ор			32	✓ сире	92								
23	Ор			32	✓ сире	58	Ор			32	✓ сире	93								
24	Ор			32	✓ сире	59	Ор			32	✓ сире	94								
25	Ор			36	✓ сире	60	Ор			36	✓ сире	95								
26	Ор			40	✓ сире	61	Ор			32	✓ сире	96								
27	Ор			32	✓ сире	62	Ор			32	✓ сире	97								
28	Ор			32	✓ сире	63	Ор			32	✓ сире	98								
29	Ор			40	✓ сире	64	Ор			32	✓ сире	99								
30	Ор			40	✓ сире	65	Ор			32	✓ сире	100								
31	Ор			32	✓ сире	66	Ор					101								
32	Ор			32	✓ сире	67	Ор					102								
33	Ор			32	✓ сире	68	Ор					103								
34	Ор			32	✓ сире	69	Ор					104								
35	Ор			32	✓ сире	70	Ор					105								







# НУМЕРАЦІЙНА ВІДОМІСТЬ ДЕРЕВ, №1

призначених для вибіркової санітарної рубки

Житомирська область

Постійний лісокористувач ДП «...»

Лісництво Ярунське

Урочище ...

Квартал 69

Виділ 27

Ділянка 1

Площа 2.9 га

d cm	Осіна		Ясен		Гроб		Липа		Вільха		Берест								О. менш.				
	діл	др	діл	др	діл	др	діл	др	діл	др	діл	др	діл	др	діл	др	діл	др	діл	др			
8																							
12				1		1		1/2		1/4		1/1							1				
16		1		1/8		1		1/3		1/6		1/1											
20		1/3		1/6		1		1/2		1/4									1/8				
№ п.п	Порода	D/ см.			Категорія стану	№ п.п	Порода	D/ см.			Категорія стану	№ п.п	Порода	D/ см.			Категорія стану	№ п.п	Порода	D/ см.			Категорія стану
		ділові	Напів	дрова				ділові	Напів	дрова				ділові	Напів	дрова				ділові	Напів	дрова	
1	Яс		28		IV бгтб	36	Ос			24	в оше	71	Ос			32	в оше						
2	Яс		24		IV бгтб	37	Яс		24		в оше	72	Яс			32		IV бгтб					
3	Яс		28		IV бгтб	38	Ос			40	в оше	73	Ос			36	в оше						
4	Ос			36	в оше	39	Ос			40	в оше	74	Яс			32	в оше						
5	Ос			28	в оше	40	Ос			32	в оше	75	Яс			28		IV бгтб					
6	Яс		32		IV бгтб	41	Ос			36	в оше	76	Ос			36	в оше						
7	Ос			28	в оше	42	Ос			36	в оше	77	Ос			28	в оше						
8	Яс		28		IV бгтб	43	Ос			28	в оше	78	Яс			28		IV бгтб					
9	Яс		32		IV бгтб	44	Яс			28	в оше	79	Яс			24		IV бгтб					
10	Яс		28		IV бгтб	45	Ос			28	в оше	80	Ос			28	в оше						
11	Яс		32		IV бгтб	46	Ос			44	в оше	81	Ос			32	в оше						
12	Ос			57	в оше	47	Ос			48	в оше	82	Яс			28		IV бгтб					
13	Ос			32	в оше	48	Ос			40	в оше	83	Ос			28	в оше						
14	Яс		24		IV бгтб	49	Яс		28		IV бгтб	84	Яс			24		IV бгтб					
15	Ос			40	в оше	50	Яс		32		IV бгтб	85	Яс			36		IV бгтб					
16	Яс		36		IV бгтб	51	Яс		28		IV бгтб	86	Ос			44	в оше						
17	Ос			24	в оше	52	Яс		28		IV бгтб	87	Яс			32		IV бгтб					
18	Ос			28	в оше	53	Яс		28		IV бгтб	88	Яс			32	в оше						
19	Ос			44	в оше	54	Ос			40	в оше	89	Яс			40		IV бгтб					
20	Ос			36	в оше	55	Ос			28	в оше	90	Яс			32	в оше						
21	Ос			32	в оше	56	Ос			24	в оше	91	Ос			48	в оше						
22	Ос			36	в оше	57	Ос			24	в оше	92	Ос			36	в оше						
23	Ос			32	в оше	58	Ос			24	в оше	93	Ос			36	в оше						
24	Яс			32	в оше	59	Яс			28	IV бгтб	94	Ос			36	в оше						
25	Ос			40	в оше	60	Яс			24	в оше	95	Ос			36	в оше						
26	Ос			40	в оше	61	Ос			32	в оше	96	Яс			36		IV бгтб					
27	Яс		32		IV бгтб	62	Ос			24	в оше	97	Ос			36	в оше						
28	Яс			24	в оше	63	Яс			24	в оше	98	Яс			40	в оше						
29	Яс		32		IV бгтб	64	Ос			40	в оше	99	Яс			48		IV бгтб					
30	Яс		28		IV бгтб	65	Ос			36	IV бгтб	100	Яс			44		IV бгтб					
31	Ос			48	в оше	66	Ос			32	IV бгтб	101	Ос			36	в оше						
32	Ос			44	в оше	67	Яс			24	в оше	102	Яс			28	в оше						
33	Ос			48	в оше	68	Ос			32	в оше	103	Яс			28	в оше						
34	Ос			28	в оше	69	Ос			32	в оше	104	Яс			28	в оше						
35	Ос			44	в оше	70	Яс			48	в оше	105	Яс			36		IV бгтб					







# НУМЕРАЦІЙНА ВІДОМІСТЬ ДЕРЕВ, N2

призначених для вибіркової санітарної рубки

Житомирська область

Постійний лісокористувач ДП «

Лісництво

Квартал

Виділ

Ділянка

Урочище

Площа 49 га

d cm		d1		d2		d3		d4		d5		d6		d7		d8		d9		d10	
		діл	др	діл	др	діл	др	діл	др	діл	др	діл	др	діл	др	діл	др	діл	др	діл	др
8																					
12																					
16																					
20																					
№ п.п	Порода	D/ см.			Категорія стану	№ п.п	Порода	D/ см.			Категорія стану	№ п.п	Порода	D/ см.			Категорія стану				
		ділові	Напів	дрова				ділові	Напів	дрова				ділові	Напів	дрова					
1	Я		32		IV сир	36	Я			32	класич	71	Я			36	V сир				
2	Я		32		IV сир	37	Я			32	класич	72	Я			36	V сир				
3	Я		32		IV сир	38	Я			32	класич	73	Я			36	V сир				
4	Я		32		V сир	39	Я			36	V сир	74	Я			36	V сир				
5	Я		36		IV сир	40	Я			32	V сир	75	Я			36	V сир				
6	Я		36		класич	41	Я		52	IV сир	76	Я		32		IV сир					
7	Я		32		V сир	42	Я			32	V сир	77	Я		32		IV сир				
8	Я		32		V сир	43	Я			32	V сир	78	Я			32	IV сир				
9	Я		32		V сир	44	Я			32	V сир	79	Я		36		IV сир				
10	Я		32		IV сир	45	Я			32	V сир	80	Я			32	V сир				
11	Я		32		V сир	46	Я			32	V сир	81	Я		32		IV сир				
12	Я		36		IV сир	47	Я			32	V сир	82	Я			40	V сир				
13	Я		28		V сир	48	Я			36	V сир	83	Я			32	класич				
14	Я		32		IV сир	49	Я			36	V сир	84	Я			36	V сир				
15	Я		32		IV сир	50	Я			32	V сир	85	Я			32	класич				
16	Я		36		IV сир	51	Я			32	V сир	86	Я			32	класич				
17	Я		32		V сир	52	Я			32	V сир	87	Я			32	V сир				
18	Я		32		IV сир	53	Я			32	V сир	88	Я			32	V сир				
19	Я		44		V сир	54	Я			32	V сир	89	Я			32	V сир				
20	Я		28		V сир	55	Я			32	V сир	90	Я			36	V сир				
21	Я		28		IV сир	56	Я			32	V сир	91	Я			36	класич				
22	Я		32		V сир	57	Я			32	V сир	92	Я			36	класич				
23	Я		32		V сир	58	Я			44	V сир	93	Я			32	класич				
24	Я		32		V сир	59	Я			36	класич	94	Я			36	класич				
25	Я		32		V сир	60	Я		44	IV сир	95	Я			32	IV сир					
26	Я		32		класич	61	Я			32	V сир	96	Я		44	IV сир					
27	Я		36		V сир	62	Я			36	V сир	97	Я			44	V сир				
28	Я		28		V сир	63	Я			32	V сир	98	Я		44	IV сир					
29	Я		40		V сир	64	Я		32	IV сир	99	Я			36	класич					
30	Я		28		V сир	65	Я			32	класич	100	Я			36	IV сир				
31	Я	44			IV сир	66	Я			36	класич	101	Я			24	класич				
32	Я		28		V сир	67	Я			40	класич	102	Я			32	класич				
33	Я		32		V сир	68	Я		56	IV сир	103	Я			28	V сир					
34	Я		36		V сир	69	Я			32	класич	104	Я			32	V сир				
35	Я		32		класич	70	Я		36	IV сир	105	Я			32	IV сир					







**НУМЕРАЦІЙНА ВІДОМІСТЬ ДЕРЕВ,**  
 призначених для вибіркової санітарної рубки  
 Житомирська область

Постійний лісокористувач ДП «Зирилівське»

Лісництво

Урочище

Квартал

Виділ

Ділянка

Площа

d cm	Вільха		Берест		Липа		Гроб		Ясень		Фіс		Деліка						Родина	
	д/л	др	д/л	др	д/л	др	д/л	др	д/л	др	д/л	др	д/л	др	д/л	др	д/л	др	д/л	др
8				1				1/4		1/2										
12				4		3		11		1/6		1/1								
16		1/6		1		1/2				1/3		1/1		1/1						1/2
20		1/19								1/11				1/3						1/3
№ п.п	Порода	D/ см.			Категорія стану	№ п.п	Порода	D/ см.			Категорія стану	№ п.п	Порода	D/ см.			Категорія стану			
		ділові	Напів	дрова				ділові	Напів	дрова				ділові	Напів	дрова				
1	Я		60		IV б/тб	36	Я		32		IV б/тб	71	Я		40		IV б/тб			
2	Б/л		24		неп/б/б	37	Я		24		IV б/тб	72	Я		44		IV б/тб			
3	Б/л		24		IV б/тб	38	Я		28		IV б/тб	73	Я		28		IV б/тб			
4	Б/л		24		IV б/тб	39	Я	32			IV б/тб	74	Я	44			IV б/тб			
5	Я		48		IV б/тб	40	Я	36			IV б/тб	75	Я		40		IV б/тб			
6	Я	44			IV б/тб	41	Б/л		28		IV б/тб	76	Я			28	IV б/тб			
7	Я		40		IV б/тб	42	Я		44		IV б/тб	77	Я		36		IV б/тб			
8	Я		40		IV б/тб	43	Я		36		IV б/тб	78	Я	32			IV б/тб			
9	Я		36		IV б/тб	44	Я		36		IV б/тб	79	Я	36			IV б/тб			
10	Я		36		IV б/тб	45	Я		28		IV б/тб	80	Б/л			24	IV б/тб			
11	Я		36		IV б/тб	46	Я		32		IV б/тб	81	Я			24	IV б/тб			
12	Я		20		неп/б/б	47	Я		36		IV б/тб	82	Я			28	IV б/тб			
13	Я		24		неп/б/б	48	Я		24		IV б/тб	83	Б/л			28	IV б/тб			
14	Я		32		IV б/тб	49	Я		36		неп/б/б	84	Я			32	IV б/тб			
15	Я		32		IV б/тб	50	Я		24		IV б/тб	85	Я		52		IV б/тб			
16	Я		24		IV б/тб	51	Я		36		IV б/тб	86	Я		32		IV б/тб			
17	Я		28		IV б/тб	52	Я		36		неп/б/б	87	Я		32		IV б/тб			
18	Я		44		IV б/тб	53	Я		24		неп/б/б	88	Я		32		IV б/тб			
19	Я		40		IV б/тб	54	Я		36		IV б/тб	89	Я		32		IV б/тб			
20	Я		52		IV б/тб	55	Я		32		IV б/тб	90	Я		32		IV б/тб			
21	Я		40		IV б/тб	56	Я		40		неп/б/б	91	Я		48		IV б/тб			
22	Я		24		IV б/тб	57	Я		40		неп/б/б	92	Я		32		IV б/тб			
23	Я		24		IV б/тб	58	Я		32		IV б/тб	93	Я		44		IV б/тб			
24	Я		32		IV б/тб	59	Я		36		IV б/тб	94	Я		32		IV б/тб			
25	Б/л		24		IV б/тб	60	Я		36		IV б/тб	95	Я		32		IV б/тб			
26	Б/л		32		IV б/тб	61	Я		28		IV б/тб	96	Я		28		IV б/тб			
27	Я	40			IV б/тб	62	Я		28		IV б/тб	97	Я		24		IV б/тб			
28	Я		32		IV б/тб	63	Я		24		IV б/тб	98	Я		28		IV б/тб			
29	Я		32		IV б/тб	64	Я		36		IV б/тб	99	Б/л		40		IV б/тб			
30	Я		32		IV б/тб	65	Я		36		IV б/тб	100	Б/л		40		IV б/тб			
31	Я		28		IV б/тб	66	Я		36		IV б/тб	101	Б/л			24	IV б/тб			
32	Я		32		IV б/тб	67	Я		36		IV б/тб	102	Б/л			32	IV б/тб			
33	Я		32		IV б/тб	68	Я		28		IV б/тб	103	Б/л			24	IV б/тб			
34	Я		36		IV б/тб	69	Я		24		IV б/тб	104	Б/л			44	IV б/тб			
35	Я	44			IV б/тб	70	Я		48		неп/б/б	105	Я		64		IV б/тб			







# НУМЕРАЦІЙНА ВІДОМІСТЬ ДЕРЕВ,

призначених для вибіркової санітарної рубки

Житомирська область

Постійний лісокористувач ДП «Новоград-Волинське ДЛМГ»

Лісництво Григорівське

Урочище Житинське

Квартал 42

Виділ 8

Ділянка -

Площа 2,90 га

cm	Тополь		Береза		Ясен		Тополь		Дуб		Ясен									
	діл	др	діл	др	діл	др	діл	др	діл	др	діл	др	діл	др	діл	др	діл	др	діл	др
8																				
2			2		2		1		5											
6			2		5				4											
10	1		1		3				9		1									

№ п.п.	Порода	D/ см.			Категорія стану	№ п.п.	Порода	D/ см.			Категорія стану	№ п.п.	Порода	D/ см.			Категорія стану
		ділові	Напів	дрова				ділові	Напів	дрова				ділові	Напів	дрова	
1	Дуб			24	VI охробо	36	Ясен			32	VI охробо						
2	Береза			32	VI охробо	37	Дуб			28	VI охробо						
3	Ясен			28	VI охробо	38	Ясен			24	VI охробо						
4	Тополь			36	VI охробо	39	Береза			32	VI охробо						
5	Тополь			44	VI - "	40	- "			24	VI - "						
6	- "			56	VI - "	41	- "			28	VI - "						
7	- "			64	VI - "	42	- "			32	VI охробо						
8	Дуб			28	VI охробо	43	- "			24	VI - "						
9	Ясен			24	VI охробо	44	- "			28	VI - "						
10	Дуб			24	VI - "	45	- "			28	VI охробо						
11	- "			24	VI - "	46	- "			32	VI охробо						
12	Тополь			40	VI охробо	47											
13	- "			44	VI - "	48											
14	- "			40	VI - "	49											
15	- "			40	VI охробо												
16	- "			56	VI - "												
17	- "			32	VI охробо												
18	- "			56	VI - "												
19	- "			32	VI - "												
20	- "			32	VI - "												
21	Ясен			28	VI охробо												
22	- "			32	VI - "												
23	- "			28	VI - "												
24	Дуб			24	VI охробо												
25	Ясен			32	VI охробо												
26	Тополь			28	VI - "												
27	Ясен			28	VI - "												
28	- "			24	VI - "												
29	- "			28	VI - "												
30	- "			40	VI - "												
31	Тополь			32	VI охробо												
32	Ясен			36	VI охробо												
33	- "			24	VI - "												
34	- "			40	VI - "												

Затверджено: Григорівське лісництво  
 1. Лісн. інж. М. В. Григорів  
 2. Лісн. інж. М. В. Григорів  
 3. Лісн. інж. М. В. Григорів  
 4. Лісн. інж. М. В. Григорів



# НУМЕРАЦІЙНА ВІДОМІСТЬ ДЕРЕВ,

призначених для вибіркової санітарної рубки

Житомирська область

Постійний лісокористувач ДП «Новоград-Волинське ДЛМГ»

Лісництво

Урочище

Квартал

Виділ

Ділянка

Площа

cm	Ясень	Ясень	Ясень	Ясень	Ясень	Ясень	Ясень	Ясень	Ясень	Ясень	Ясень	Ясень	Ясень	Ясень	Ясень	Ясень	Ясень	Ясень	Ясень
8																			
12																			
16																			
20																			

№ п.п.	Порода	D/ см.			Категорія стану	№ п.п.	Порода	D/ см.			Категорія стану	№ п.п.	Порода	D/ см.			Категорія стану
		Ділові	Напів	Дрова				Ділові	Напів	Дрова				Ділові	Напів	Дрова	
1	Ясень			44	VI-н	36	Ясень			48	VI-н	71	Ясень			24	VI-н
2	Ясень			28	VI-н	37	Ясень			40	VI-н	72	Ясень			28	VI-н
3	Ясень			48	VI-н	38	Ясень			24	VI-н	73	Ясень			28	VI-н
4	Ясень			24	VI-н	39	Ясень			36	VI-н	74	Ясень			24	VI-н
5	Ясень			52	VI-н	40	Ясень			32	VI-н	75	Ясень			44	VI-н
6	Ясень			24	VI-н	41	Ясень			28	VI-н	76	Ясень			32	VI-н
7	Ясень			24	VI-н	42	Ясень			32	VI-н	77	Ясень			28	VI-н
8	Ясень			36	VI-н	43	Ясень			36	VI-н	78	Ясень			28	VI-н
9	Ясень			36	VI-н	44	Ясень			40	VI-н	79	Ясень			32	VI-н
10	Ясень			28	VI-н	45	Ясень			32	VI-н	80	Ясень			24	VI-н
11	Ясень			24	VI-н	46	Ясень			32	VI-н	81	Ясень			32	VI-н
12	Ясень			36	VI-н	47	Ясень			28	VI-н	82	Ясень			28	VI-н
13	Ясень			24	VI-н	48	Ясень			44	VI-н	83	Ясень			36	VI-н
14	Ясень			36	VI-н	49	Ясень			36	VI-н	84	Ясень			44	VI-н
15	Ясень			36	VI-н	50	Ясень			28	VI-н	85	Ясень			44	VI-н
16	Ясень			32	VI-н	51	Ясень			24	VI-н	86	Ясень			24	VI-н
17	Ясень			36	VI-н	52	Ясень			36	VI-н	87	Ясень			20	VI-н
18	Ясень			36	VI-н	53	Ясень			24	VI-н	88	Ясень			24	VI-н
19	Ясень			32	VI-н	54	Ясень			36	VI-н	89	Ясень			28	VI-н
20	Ясень			44	VI-н	55	Ясень			40	VI-н	90	Ясень			28	VI-н
21	Ясень			28	VI-н	56	Ясень			32	VI-н	91	Ясень			32	VI-н
22	Ясень			40	VI-н	57	Ясень			36	VI-н	92	Ясень				
23	Ясень			36	VI-н	58	Ясень			24	VI-н	93	Ясень				
24	Ясень			32	VI-н	59	Ясень			24	VI-н	94	Ясень				
25	Ясень			44	VI-н	60	Ясень			32	VI-н	95	Ясень				
26	Ясень			36	VI-н	61	Ясень			28	VI-н	96	Ясень				
27	Ясень			28	VI-н	62	Ясень			40	VI-н	97	Ясень				
28	Ясень			44	VI-н	63	Ясень			44	VI-н	98	Ясень				
29	Ясень			52	VI-н	64	Ясень			36	VI-н	99	Ясень				
30	Ясень			24	VI-н	65	Ясень			44	VI-н	100	Ясень				
31	Ясень			28	VI-н	66	Ясень			32	VI-н	101	Ясень				
32	Ясень			32	VI-н	67	Ясень			40	VI-н	102	Ясень				
33	Ясень			28	VI-н	68	Ясень			24	VI-н	103	Ясень				



НУМЕРАЦІЙНА ВІДОМІСТЬ ДЕРЕВ,  
призначених для вибіркової санітарної рубки  
Житомирська область

Постійний лісокористувач ДП «Новоград-Волинське ДЛМГ»

Лісництво

Урочище

Квартал

Виділ

Ділянка

Площа

№	Діл	Др	Діл	Др	Діл	Др	Діл	Др	Діл	Др	Діл	Др	Діл	Др	Діл	Др	Діл	Др	Діл	Др
1																				
2																				
3																				
4																				
5																				
6																				
7																				
8																				
9																				
10																				

№	Порода	D/см.			Категорія стану	№ п.п.	Порода	D/см.			Категорія стану	№ п.п.	Порода	D/см.			Категорія стану
		ділові	Напів	дрова				ділові	Напів	дрова				ділові	Напів	дрова	
1	Дуб			36	VI скос	36	Ясен			24		71	Дуб			32	VI пруг
2	-			32	VI -	37	-			32		72	-			28	VI скос
3	Ясен			36	VI бурелом	38	Дуб			28		73	Ясен			40	VI бурелом
4	-			36	VI -	39	Ясен			28		74	-			28	VI -
5	-			52	VI -	40	-			28		75	-			28	VI -
6	-			32	VI -	41	-			32		76	Дуб			32	VI пруг
7	-			32	VI -	42	Дуб			40		77	Ясен			36	VI бурелом
8	-			32	VI -	43	-			32		78	-			28	VI -
9	-			36	VI -	44	-			32		79	Дуб			32	VI пруг
10	Дуб			40	VI скос	45	Ясен			28		80	-			28	VI -
1	Ясен			36	VI пруг	46	Дуб			36		81	-			28	VI -
2	Дуб			24	VI скос	47	Ясен			32		82	Ясен			24	VI бурелом
3	-			24	VI скос	48	Дуб			28		83	-			28	VI -
4	-			24	VI скос	49	Ясен			36		84	-			24	VI -
5	-			24	VI скос	50	Дуб			24		85	Дуб			28	VI пруг
6	-			28	VI скос	51	-			40		86	-			28	VI -
7	Ясен			28	VI бурелом	52	-			40		87	Ясен			28	VI бурелом
8	Дуб			32	VI пруг	53	-			32		88	-			32	VI -
9	-			32	VI -	54	-			28		89	Дуб			32	VI пруг
10	Ясен			36	VI бурелом	55	Ясен			32		90	-			28	VI -
1	-			32	VI -	56	Дуб			32		91	Ясен			36	VI бурелом
2	-			44	VI -	57	-			24		92	Дуб			32	VI пруг
3	Ясен			32	VI -	58	Ясен			40		93	Дуб			28	VI бурелом
4	Дуб			40	VI пруг	59	-			24		94	Ясен			40	VI бурелом
5	Ясен			36	VI бурелом	60	Дуб			24		95	-			36	VI -
6	-			32	VI -	61	-			32		96	-			40	VI -
7	Дуб			32	VI скос	62	-			32		97	-			36	VI -
8	-			24	VI пруг	63	-			32		98	-			40	VI -
9	Ясен			28	VI бурелом	64	-			28		99	Ясен			28	VI бурелом
10	-			24	VI -	65	Ясен			28		100	Ясен			36	VI бурелом
1	Дуб			40	VI пруг	66	Дуб			28		101	-			44	VI -
2	Ясен			32	VI бурелом	67	-			24		102	-			36	VI -
3	-			28	VI -	68	-			24		103	-			40	VI -
4	-			32	VI -	69	Ясен			36		104	-				VI -







**НУМЕРАЦІЙНА ВІДОМІСТЬ ДЕРЕВ,**  
 призначених для вибіркової санітарної рубки  
 Житомирська область

Постійний лісокористувач ДП «Лісництво»

Урочище Журавів

Квартал 18

Виділ 12

Ділянка

Площа 2,7 га

Квартал 12				Виділ 12				Ділянка				Площа 2,7 га								
d cm		Дуб-2		Дуб-3		Білка-3		Білка-3												
	діл	др	діл	др	діл	др	діл	др	діл	др	діл	др	діл	др	діл	др	діл	др	діл	др
8		1/4		1/34		1/1														
12		1/13		1/50		1/3		1/1												
16		1/44		1/40				1/1												
20		1/49		1/12				1/2												
№ п.п	Порода	D/ см.			Категорія стану	№ п.п	Порода	D/ см.			Категорія стану	№ п.п	Порода	D/ см.			Категорія стану			
		ділові	Напів	дрова				ділові	Напів	дрова				ділові	Напів	дрова				
1	Бел	24			у сучковій	36	Дуб			24	у сучковій	71								
2	Бел	32			у сучковій	37	Бел	36			у сучковій	72								
3	Бел	32			у бітроб	38	Бел		28		у бітроб	73								
4	Бел	28			у бітроб	39	Бел		14		у бітроб	74								
5	Бел	28			у сучковій	40	Бел		24		у бітроб	75								
6	Бел	28			у бітроб	41	Бел		24		у бітроб	76								
7	Бел	24			у бітроб	42	Бел		24		у бітроб	77								
8	Бел		24		у сучковій	43	Бел		24		у бітроб	78								
9	Бел		28		у сучковій	44	Бел		24		у бітроб	79								
10	Бел	28			у бітроб	45	Бел		24		у бітроб	80								
11	Бел	24			у бітроб	46	Бел	36			у сучковій	81								
12	Бел	24			у бітроб	47	Бел		28		у бітроб	82								
13	Бел		28		у сучковій	48	Бел			28	у бітроб	83								
14	Бел		28		у бітроб	49	Бел			24	у бітроб	84								
15	Бел		24		у бітроб	50	Бел		28		у бітроб	85								
16	Бел	24			у бітроб	51	Бел		32		у бітроб	86								
17	Бел		28		у бітроб	52	Бел					87								
18	Бел	32			у сучковій	53						88								
19	Бел	28			у сучковій	54						89								
20	Бел	32			у сучковій	55						90								
21	Бел		24		у сучковій	56						91								
22	Бел	32			у бітроб	57						92								
23	Бел		28		у бітроб	58						93								
24	Бел		24		у бітроб	59						94								
25	Бел		28		у сучковій	60						95								
26	Бел		24		у сучковій	61						96								
27	Бел	32			у бітроб	62						97								
28	Бел		28		у бітроб	63						98								
29	Бел		28		у бітроб	64						99								
30	Бел		28		у бітроб	65						100								
31	Бел	24			у бітроб	66						101								
32	Бел	28			у бітроб	67						102								
33	Бел		28		у сучковій	68						103								
34	Бел		24		у сучковій	69						104								
35	Бел		28		у бітроб	70						105								







НУМЕРАЦІЙНА ВІДОМІСТЬ ДЕРЕВ,  
призначених для вибіркової санітарної рубки  
Житомирська область

309 300 20 20 28 0.6

Постійний лісокористувач ДП

Лісництво

Урочище

Квартал

Виділ

Ділянка

Площа 20.6 га

d cm		Я		Б		Л		Д		С		О		С		П		Л		Д		С		О		П		Л		Д		С		О		П		Л		Д		С		О		П		Л		Д		С		О		П		Л		Д		С		О		П		Л		Д		С		О		П		Л		Д		С		О		П		Л		Д		С		О		П		Л		Д		С		О		П		Л		Д		С		О		П		Л		Д		С		О		П		Л		Д		С		О		П		Л		Д		С		О		П		Л		Д		С		О		П		Л		Д		С		О		П		Л		Д		С		О		П		Л		Д		С		О		П		Л		Д		С		О		П		Л		Д		С		О		П		Л		Д		С		О		П		Л		Д		С		О		П		Л		Д		С		О		П		Л		Д		С		О		П		Л		Д		С		О		П		Л		Д		С		О		П		Л		Д		С		О		П		Л		Д		С		О		П		Л		Д		С		О		П		Л		Д		С		О		П		Л		Д		С		О		П		Л		Д		С		О		П		Л		Д		С		О		П		Л		Д		С		О		П		Л		Д		С		О		П		Л		Д		С		О		П		Л		Д		С		О		П		Л		Д		С		О		П		Л		Д		С		О		П		Л		Д		С		О		П		Л		Д		С		О		П		Л		Д		С		О		П		Л		Д		С		О		П		Л		Д		С		О		П		Л		Д		С		О		П		Л		Д		С		О		П		Л		Д		С		О		П		Л		Д		С		О		П		Л		Д		С		О		П		Л		Д		С		О		П		Л		Д		С		О		П		Л		Д		С		О		П		Л		Д		С		О		П		Л		Д		С		О		П		Л		Д		С		О		П		Л		Д		С		О		П		Л		Д		С		О		П		Л		Д		С		О		П		Л		Д		С		О		П		Л		Д		С		О		П		Л		Д		С		О		П		Л		Д		С		О		П		Л		Д		С		О		П		Л		Д		С		О		П		Л		Д		С		О		П		Л		Д		С		О		П		Л		Д		С		О		П		Л		Д		С		О		П		Л		Д		С		О		П		Л		Д		С		О		П		Л		Д		С		О		П		Л		Д		С		О		П		Л		Д		С		О		П		Л		Д		С		О		П		Л		Д		С		О		П		Л		Д		С		О		П		Л		Д		С		О		П		Л		Д		С		О		П		Л		Д		С		О		П		Л		Д		С		О		П		Л		Д		С		О		П		Л		Д		С		О		П		Л		Д		С		О		П		Л		Д		С		О		П		Л		Д		С		О		П		Л		Д		С		О		П		Л		Д		С		О		П		Л		Д		С		О		П		Л		Д		С		О		П		Л		Д		С		О		П		Л		Д		С		О		П		Л		Д		С		О		П		Л		Д		С		О		П		Л		Д		С		О		П		Л		Д		С		О		П		Л		Д		С		О		П		Л		Д		С		О		П		Л		Д		С		О		П		Л		Д		С		О		П		Л		Д		С		О		П		Л		Д		С		О		П		Л		Д		С		О		П		Л		Д		С		О		П		Л		Д		С		О		П		Л		Д		С		О		П		Л		Д		С		О		П		Л		Д		С		О		П		Л		Д		С		О		П		Л		Д		С		О		П		Л		Д		С		О		П		Л		Д		С		О		П		Л		Д		С		О		П		Л		Д		С		О		П		Л		Д		С		О	
------	--	---	--	---	--	---	--	---	--	---	--	---	--	---	--	---	--	---	--	---	--	---	--	---	--	---	--	---	--	---	--	---	--	---	--	---	--	---	--	---	--	---	--	---	--	---	--	---	--	---	--	---	--	---	--	---	--	---	--	---	--	---	--	---	--	---	--	---	--	---	--	---	--	---	--	---	--	---	--	---	--	---	--	---	--	---	--	---	--	---	--	---	--	---	--	---	--	---	--	---	--	---	--	---	--	---	--	---	--	---	--	---	--	---	--	---	--	---	--	---	--	---	--	---	--	---	--	---	--	---	--	---	--	---	--	---	--	---	--	---	--	---	--	---	--	---	--	---	--	---	--	---	--	---	--	---	--	---	--	---	--	---	--	---	--	---	--	---	--	---	--	---	--	---	--	---	--	---	--	---	--	---	--	---	--	---	--	---	--	---	--	---	--	---	--	---	--	---	--	---	--	---	--	---	--	---	--	---	--	---	--	---	--	---	--	---	--	---	--	---	--	---	--	---	--	---	--	---	--	---	--	---	--	---	--	---	--	---	--	---	--	---	--	---	--	---	--	---	--	---	--	---	--	---	--	---	--	---	--	---	--	---	--	---	--	---	--	---	--	---	--	---	--	---	--	---	--	---	--	---	--	---	--	---	--	---	--	---	--	---	--	---	--	---	--	---	--	---	--	---	--	---	--	---	--	---	--	---	--	---	--	---	--	---	--	---	--	---	--	---	--	---	--	---	--	---	--	---	--	---	--	---	--	---	--	---	--	---	--	---	--	---	--	---	--	---	--	---	--	---	--	---	--	---	--	---	--	---	--	---	--	---	--	---	--	---	--	---	--	---	--	---	--	---	--	---	--	---	--	---	--	---	--	---	--	---	--	---	--	---	--	---	--	---	--	---	--	---	--	---	--	---	--	---	--	---	--	---	--	---	--	---	--	---	--	---	--	---	--	---	--	---	--	---	--	---	--	---	--	---	--	---	--	---	--	---	--	---	--	---	--	---	--	---	--	---	--	---	--	---	--	---	--	---	--	---	--	---	--	---	--	---	--	---	--	---	--	---	--	---	--	---	--	---	--	---	--	---	--	---	--	---	--	---	--	---	--	---	--	---	--	---	--	---	--	---	--	---	--	---	--	---	--	---	--	---	--	---	--	---	--	---	--	---	--	---	--	---	--	---	--	---	--	---	--	---	--	---	--	---	--	---	--	---	--	---	--	---	--	---	--	---	--	---	--	---	--	---	--	---	--	---	--	---	--	---	--	---	--	---	--	---	--	---	--	---	--	---	--	---	--	---	--	---	--	---	--	---	--	---	--	---	--	---	--	---	--	---	--	---	--	---	--	---	--	---	--	---	--	---	--	---	--	---	--	---	--	---	--	---	--	---	--	---	--	---	--	---	--	---	--	---	--	---	--	---	--	---	--	---	--	---	--	---	--	---	--	---	--	---	--	---	--	---	--	---	--	---	--	---	--	---	--	---	--	---	--	---	--	---	--	---	--	---	--	---	--	---	--	---	--	---	--	---	--	---	--	---	--	---	--	---	--	---	--	---	--	---	--	---	--	---	--	---	--	---	--	---	--	---	--	---	--	---	--	---	--	---	--	---	--	---	--	---	--	---	--	---	--	---	--	---	--	---	--	---	--	---	--	---	--	---	--	---	--	---	--	---	--	---	--	---	--	---	--	---	--	---	--	---	--	---	--	---	--	---	--	---	--	---	--	---	--	---	--	---	--	---	--	---	--	---	--	---	--	---	--	---	--	---	--	---	--	---	--	---	--	---	--	---	--	---	--	---	--	---	--	---	--	---	--	---	--	---	--	---	--	---	--	---	--	---	--	---	--	---	--	---	--	---	--	---	--	---	--	---	--	---	--	---	--	---	--	---	--	---	--	---	--	---	--	---	--	---	--	---	--	---	--	---	--	---	--	---	--	---	--	---	--	---	--	---	--	---	--	---	--	---	--	---	--	---	--	---	--	---	--	---	--	---	--	---	--	---	--	---	--	---	--	---	--	---	--	---	--	---	--	---	--	---	--	---	--	---	--	---	--	---	--	---	--	---	--	---	--	---	--	---	--	---	--	---	--	---	--	---	--	---	--	---	--	---	--	---	--	---	--	---	--	---	--	---	--	---	--	---	--	---	--	---	--	---	--	---	--	---	--	---	--	---	--	---	--	---	--	---	--	---	--	---	--	---	--	---	--	---	--	---	--	---	--	---	--	---	--	---	--	---	--	---	--	---	--	---	--	---	--	---	--	---	--	---	--	---	--	---	--	---	--	---	--	---	--	---	--	---	--	---	--	---	--	---	--	---	--	---	--	---	--	---	--	---	--	---	--	---	--	---	--	---	--	---	--	---	--	---	--	---	--	---	--	---	--	---	--	---	--	---	--	---	--	---	--	---	--	---	--	---	--	---	--	---	--	---	--	---	--	---	--	---	--	---	--	---	--	---	--	---	--	---	--	---	--	---	--	---	--	---	--	---	--	---	--	---	--	---	--	---	--	---	--	---	--	---	--	---	--	---	--	---	--	---	--	---	--	---	--	---	--	---	--	---	--	---	--	---	--	---	--	---	--	---	--	---	--







№ п.п	Порода	D/см.			Категорія стану	№ п.п	Порода	D/см.			Категорія стану	№ п.п	Порода	D/см.			Категорія стану
		ділові	Напів	дрова				ділові	Напів	дрова				ділові	Напів	дрова	
223	Ор		48		Мелес	266	Ор				Мелес	309	Ор			Мелес	
224	Ор		44		Мелес	267	Ор				Мелес	310	Ор			Мелес	
225	Ор				Мелес	268	Ор		40		Мелес	311	Ор			Мелес	
226	Ор				Мелес	269	Ор		38		Мелес	312	Ор			Мелес	
227	Ор	44			Мелес	270	Ор				Мелес	313	Ор			Мелес	
228	Ор		44		Мелес	271	Ор		48		Мелес	314	Ор			Мелес	
229	Ор			48	Мелес	272	Ор				Мелес	315	Ор			Мелес	
230	Ор	40			Мелес	273	Ор		38		Мелес	316	Ор			Мелес	
231	Ор		40		Мелес	274	Ор				Мелес	317	Ор			Мелес	
232	Ор			40	Мелес	275	Ор			40	Мелес	318	Ор			Мелес	
233	Ор			24	Мелес	276	Ор		52		Мелес	319	Ор			Мелес	
234	Ор			36	Мелес	277	Ор		32		Мелес	320	Ор			Мелес	
235	Ор		36		Мелес	278	Ор		36		Мелес	321	Ор			Мелес	
236	Ор	24			Мелес	279	Ор		44		Мелес	322	Ор			Мелес	
237	Ор			28	Мелес	280	Ор		24		Мелес	323	Ор			Мелес	
238	Ор			32	Мелес	281	Ор		32		Мелес	324	Ор			Мелес	
239	Ор			28	Мелес	282	Ор			24	Мелес	325	Ор			Мелес	
240	Ор			18	Мелес	283	Ор			24	Мелес	326	Ор			Мелес	
241	Ор			36	Мелес	284	Ор			18	Мелес	327	Ор			Мелес	
242	Ор	24			Мелес	285	Ор			24	Мелес	328	Ор			Мелес	
243	Ор			28	Мелес	286	Ор		22		Мелес	329	Ор			Мелес	
244	Ор	24			Мелес	287	Ор		36		Мелес	330	Ор			Мелес	
245	Ор				Мелес	288	Ор		22		Мелес	331	Ор			Мелес	
246	Ор			36	Мелес	289	Ор		32		Мелес	332	Ор			Мелес	
247	Ор			22	Мелес	290	Ор			32	Мелес	333	Ор			Мелес	
248	Ор			32	Мелес	291	Ор			32	Мелес	334	Ор			Мелес	
249	Ор			40	Мелес	292	Ор		36		Мелес	335	Ор			Мелес	
250	Ор			44	Мелес	293	Ор		38		Мелес	336	Ор			Мелес	
251	Ор			36	Мелес	294	Ор			32	Мелес	337	Ор			Мелес	
252	Ор			24	Мелес	295	Ор			32	Мелес	338	Ор			Мелес	
253	Ор			36	Мелес	296	Ор			24	Мелес	339	Ор			Мелес	
254	Ор				Мелес	297	Ор			24	Мелес	340	Ор			Мелес	
255	Ор			48	Мелес	298	Ор		36		Мелес	341	Ор			Мелес	
256	Ор			24	Мелес	299	Ор		40		Мелес	342	Ор			Мелес	
257	Ор			28	Мелес	300	Ор		42		Мелес	343	Ор			Мелес	
258	Ор			32	Мелес	301	Ор			36	Мелес	344	Ор			Мелес	
259	Ор			32	Мелес	302	Ор	32			Мелес	345	Ор	32		Мелес	
260	Ор			24	Мелес	303	Ор			36	Мелес	346	Ор			Мелес	
261	Ор			28	Мелес	304	Ор			32	Мелес	347	Ор			Мелес	
262	Ор			28	Мелес	305	Ор			36	Мелес	348	Ор	40		Мелес	
263	Ор			28	Мелес	306	Ор			40	Мелес	349	Ор		38	Мелес	
264	Ор			32	Мелес	307	Ор		32		Мелес	350	Ор		24	Мелес	
265	Ор			28	Мелес	308	Ор			24	Мелес	351	Ор		24	Мелес	







# НУМЕРАЦІЙНА ВІДОМІСТЬ ДЕРЕВ, призначених для вибіркової санітарної рубки

Житомирська область

Постійний лісокористувач ДП «...»

Лісництво

Урочище

Квартал

Виділ

Ділянка

Площа 6,2 га

d cm	дл	др	дл	др	дл	др	дл	др	дл	др	дл	др	дл	др	дл	др	дл	др	дл	др
8				14		1														
12				24		4				1										
16				34		2				3										
20				44		1				4		2								
№ п.п	Порода	D/ см.			Категорія стану	№ п.п	Порода	D/ см.			Категорія стану	№ п.п	Порода	D/ см.			Категорія стану			
		ділові	Напів	дрова				ділові	Напів	дрова				ділові	Напів	дрова				
✓ 1	Бер			24	VI	✓ 36	Бер			34	I	✓ 71	Бер	36			W-11			
✓ 2	Бер			24	VI	✓ 37	Бер			34	VI	✓ 72	Бер		43		W-11			
✓ 3	Бер		44		W-11	✓ 38	Бер		52		W-11	✓ 73	Бер			32	VI			
✓ 4	Бер		52		W-11	✓ 39	Бер		80		W-11	✓ 74	Бер			24	VI			
✓ 5	Бер			24	V	✓ 40	Бер		48		W-11	✓ 75	Бер			32	VI			
✓ 6	Бер			24	V	✓ 41	Бер		56		W-11	✓ 76	Бер			38	VI			
✓ 7	Бер		44		W-11	✓ 42	Бер		44		W-11	✓ 77	Бер			28	VI			
✓ 8	Бер			28	V	✓ 43	Бер			40	VI	✓ 78	Бер			32	VI			
✓ 9	Бер	40			W-11	✓ 44	Бер			24	VI	✓ 79	Бер			24	VI			
✓ 10	Бер	56			W-11	✓ 45	Бер	48			W-11	✓ 80	Бер			36	VI			
✓ 11	Бер			28	VI	✓ 46	Бер		36		W-11	✓ 81	Бер	52			VI			
✓ 12	Бер			24	W-11	✓ 47	Бер			40	VI	✓ 82	Бер	40			VI			
✓ 13	Бер		40		W-11	✓ 48	Бер			24	VI	✓ 83	Бер	48			VI			
✓ 14	Бер			24	VI	✓ 49	Бер			32	VI	✓ 84	Бер	48			VI			
✓ 15	Бер			28	VI	✓ 50	Бер			32	VI	✓ 85	Бер	48			VI			
✓ 16	Бер	36			W-11	✓ 51	Бер			32	VI	✓ 86	Бер		48		W-11			
✓ 17	Бер			38	VI	✓ 52	Бер			36	VI	✓ 87	Бер	56			W-11			
✓ 18	Бер			24	W-11	✓ 53	Бер			28	VI	✓ 88	Бер			38	VI			
✓ 19	Бер			36	VI	✓ 54	Бер			32	VI	✓ 89	Бер	56			VI			
✓ 20	Бер	40			W-11	✓ 55	Бер		32		VI	✓ 90	Бер	60			W-11			
✓ 21	Бер		44		W-11	✓ 56	Бер		28		VI	✓ 91	Бер			24	VI			
✓ 22	Бер			32	W-11	✓ 57	Бер			32	VI	✓ 92	Бер			24	VI			
✓ 23	Бер		56		W-11	✓ 58	Бер			32	VI	✓ 93	Бер			28	W-11			
✓ 24	Бер			24	V	✓ 59	Бер			24	VI	✓ 94	Бер			28	W-11			
✓ 25	Бер			28	W-11	✓ 60	Бер	40			W-11	✓ 95	Бер			24	V			
✓ 26	Бер			28	VI	✓ 61	Бер			28	VI	✓ 96	Бер			32	VI			
✓ 27	Бер		44		W-11	✓ 62	Бер			28	VI	✓ 97	Бер			32	VI			
✓ 28	Бер			24	VI	✓ 63	Бер	40			W-11	✓ 98	Бер			36	VI			
✓ 29	Бер		44		W-11	✓ 64	Бер	48			W-11	✓ 99	Бер			40	VI			
✓ 30	Бер		48		W-11	✓ 65	Бер			60	W-11	✓ 100	Бер			36	V			
✓ 31	Бер	60			W-11	✓ 66	Бер			28	W-11	✓ 101	Бер			28	VI			
✓ 32	Бер	44			W-11	✓ 67	Бер			32	VI	✓ 102	Бер			32	W-11			
✓ 33	Бер		48		W-11	✓ 68	Бер			36	VI	✓ 103	Бер			28	VI			
✓ 34	Бер			32	V	✓ 69	Бер			24	W-11	✓ 104	Бер			38	V			
✓ 35	Бер			32	VI	✓ 70	Бер			28	W-11	✓ 105	Бер			40	VI			







# НУМЕРАЦІЙНА ВІДОМІСТЬ ДЕРЕВ,

призначених для вибіркової санітарної рубки

Житомирська область

Постійний лісокористувач ДП «...»

Лісництво Друшівське

Урочище ...

Квартал 63

Виділ 28

Ділянка ...

Площа 0,4 га

d cm	діл	др	діл	др	діл	др	діл	др	діл	др	діл	др	діл	др	діл	др	діл	др	діл	др
8				3																
12				5																
16		1		1		2														
20	2			1																
№ п.п	Порода	D/ см.			Категорія стану	№ п.п	Порода	D/ см.			Категорія стану	№ п.п	Порода	D/ см.			Категорія стану			
		ділові	Напів	дрова				ділові	Напів	дрова				ділові	Напів	дрова				
1	Б			24	IV	36						71								
2	Б	36			IV-III	37						72								
3	Б	28			IV-III	38						73								
4	Б	36			IV-III	39						74								
5	Б			32	V-III	40						75								
6	Б		24		IV-III	41						76								
7	Б			24	V-III	42						77								
8	Б		24		IV-III	43						78								
9	Б		28		V-III	44						79								
10	Б	24			IV-III	45						80								
11	Б		32		V-III	46						81								
12	Б		32		V-III	47						82								
13	Б		36		V-III	48						83								
14	Б	28			V-III	49						84								
15	Б	28			V-III	50						85								
16	Б	28			IV-III	51						86								
17	Б	28			V-III	52						87								
18	Б	28			IV-III	53						88								
19	Б		32		IV-III	54						89								
20	Б			28	V-III	55						90								
21	Б	28			V-III	56						91								
22	Б		28		V-III	57						92								
23	Б	28			IV-III	58						93								
24	Б		28		V-III	59						94								
25	Б	32			IV-III	60						95								
26	Б	36			V-III	61						96								
27	Б	36			V-III	62						97								
28	Б		68		V-III	63						98								
29	Б					64						99								
30						65						100								
31						66						101								
32						67						102								
33						68						103								
34						69						104								
35						70						105								



НУМЕРАЦІЙНА ВІДОМІСТЬ ДЕРЕВ,  
призначених для вибіркової санітарної рубки  
Житомирська область

395 587 29 48 0.4

Постійний лісокористувач ДП

Лісництво

Друнське

Урочище

Квартал

63

Виділ

24

Ділянка

Площа

1.1

га

d cm	8		12		16		20													
	діл	др	діл	др	діл	др	діл	др	діл	др	діл	др	діл	др	діл	др	діл	др	діл	др
8				1																
12				2		1														
16				2																
20				3		3														
№ п.п	Порода	D/ см. 13			Категорія стану 14	№ п.п	Порода	D/ см.			Категорія стану	№ п.п	Порода	D/ см.			Категорія стану			
		ділові	Напів	дрова				ділові	Напів	дрова				ділові	Напів	дрова				
1	22			24	VI-III	36					71									
2	28		40		VI-III	37					72									
3	34	48			VI-III	38					73									
4	34		36		VI-III	39					74									
5	34			24	VI-III	40					75									
6	34		40		VI-III	41					76									
7	34			24	VI-III	42					77									
8	34			24	VI-III	43					78									
9	34		36		VI-III	44					79									
10	34		48		VI-III	45					80									
11	34			24	VI	46					81									
12	34			24	VI	47					82									
13	34			24	VI-III	48					83									
14	34			24	VI	49					84									
15	34			24	VI-III	50					85									
16	34	48			VI-III	51					86									
17	34	80			VI	52					87									
18	34	42			IV	53					88									
19	34			36	VI-III	54					89									
20	34	36			VI-III	55					90									
21	34			24	VI-III	56					91									
22						57					92									
23						58					93									
24						59					94									
25						60					95									
26						61					96									
27						62					97									
28						63					98									
29						64					99									
30						65					100									
31						66					101									
32						67					102									
33						68					103									
34						69					104									
35						70					105									



d cm	д/л	д/р	д/л	д/р	д/л	д/р	д/л	д/р	д/л	д/р	д/л	д/р	д/л	д/р	д/л	д/р	д/л	д/р	д/л	д/р						
8																										
12																										
16																										
20																										
№ п.п	Порода		D/cm.				Категорія стану		№ п.п	Порода		D/cm.				Категорія стану		№ п.п	Порода		D/cm.				Категорія стану	
106									145									184								
107									146									185								
108									147									186								
109									148									187								
110									149									188								
111									150									189								
112									151									190								
113									152									191								
114									153									192								
115									154									193								
116									155									194								
117									156									195								
118									157									196								
119									158									197								
120									159									198								
121									160									199								
122									161									200								
123									162									201								
124									163									202								
125									164									203								
126									165									204								
127									166									205								
128									167									206								
129									168									207								
130									169									208								
131									170									209								
132									171									210								
133									172									211								
134									173									212								
135									174									213								
136									175									214								
137									176									215								
138									177									216								
139									178									217								
140									179									218								
141									180									219								
142									181									220								
143									182									221								
144									183									222								

Всього дерев

38

м/куб

чист

всего

всего

всего

всего

всего

всего

всего

всего

всего

всего

всего

всего

всего

всего

всего

всего

всего

всего

всего

всего

всего

всего

всего

всего



**НУМЕРАЦІЙНА ВІДОМІСТЬ ДЕРЕВ,**  
призначених для вибіркової санітарної рубки  
Житомирська область

722 20, 172 81 0,7

Постійний лісокористувач ДП

Лісництво Ядирське

Урочище \_\_\_\_\_

Квартал 63

Виділ 23

Ділянка \_\_\_\_\_

Площа 0,3 га

d cm	8		12		16		20													
	діл	др	діл	др	діл	др	діл	др	діл	др	діл	др	діл	др	діл	др	діл	др	діл	др
8				7																
12																				
16																				
20		2																		
№ п.п	Порода	D/ см.			Категорія стану	№ п.п	Порода	D/ см.			Категорія стану	№ п.п	Порода	D/ см.			Категорія стану			
		ділові	Напів	дрова				ділові	Напів	дрова				ділові	Напів	дрова				
1	Я			44	IV-1	36					71									
2	Я		24		IV-1	37					72									
3	Я		40		IV-1	38					73									
4	Я		28		IV-1	39					74									
5	Я		36		IV-1	40					75									
6	Я		28		IV-1	41					76									
7	Я		48		IV-1	42					77									
8	Я			40	VI	43					78									
9	Я			32	VI	44					79									
10	Я		40		IV	45					80									
11	Я	44			IV	46					81									
12	Я		48		IV	47					82									
13	Я		36		IV	48					83									
14	Я	56			IV	49					84									
15	Я	36			IV-1	50					85									
16	Я	44			IV-1	51					86									
17	Я		28		IV	52					87									
18	Я		32		IV-1	53					88									
19	Я		32		IV-1	54					89									
20	Я		24		IV-1	55					90									
21	Я			24	VI	56					91									
22	Я		28		IV-1	57					92									
23	Я		36		IV-1	58					93									
24	Я	32			IV-1	59					94									
25	Я		36		IV-1	60					95									
26	Я		36		IV-1	61					96									
27	Я			24	IV-1	62					97									
28	Я			28	IV-1	63					98									
29	Я			32	VI-1	64					99									
30						65					100									
31						66					101									
32						67					102									
33						68					103									
34						69					104									
35						70					105									







# НУМЕРАЦІЙНА ВІДОМІСТЬ ДЕРЕВ, призначених для вибіркової санітарної рубки

Житомирська область

Постійний лісокористувач ДП «...»

Лісництво Дніпрове

Урочище ...

Квартал 1042

Виділ 13

Ділянка ...

Площа 60 га

d cm		Діл		Др		Діл		Др		Діл		Др		Діл		Др		Діл		Др		Діл		Др		
8					1				3				5						3							
12			1						2				16						3							
16									15				8						4							
20									13				3						10							
№ п.п	Порода	D/ см.			Категорія стану	№ п.п	Порода	D/ см.			Категорія стану	№ п.п	Порода	D/ см.			Категорія стану									
		ділові	Напів	дрова				ділові	Напів	дрова				ділові	Напів	дрова										
1	Д			24	н/н	✓36	Д			32	н/н	✓71	Д			28	н/н									
2	Д			24	н-а-	✓37	Д			24	н/н	✓72	Д			28	н/н									
3	Д			28	н-а-	✓38	Д			28	н/н	✓73	Д			32	н/н									
4	Д			28	н-а-	✓39	Д			28	н-а-	✓74	Д			36	н/н									
5	Д			34	н	✓40	Д			32	н-а-	✓75	Д			36	н/н									
6	Д			24	н/н	✓41	Д			36	н-а-	✓76	Д			24	н/н									
7	Д			28	н	✓42	Д			28	н-а-	✓77	Д			28	н-а-									
8	Д			32	н/н	✓43	Д			24	н-а-	✓78	Д			48	н/н									
9	Д			28	н/н	✓44	Д			24	н-а-	79														
10	Д			24	н/н	✓45	Д			24	н-а-	80														
11	Д			24	н-а-	✓46	Д			22	н-а-	81														
12	Д			28	н-а-	✓47	Д			28	н	82														
13	Д			32	н/н	✓48	Д			32	н	83														
14	Д			24	н	✓49	Д			56	н/н	84														
15	Д			24	н	✓50	Д			60	н/н	85														
16	Д			32	н/н	✓51	Д			56	н/н	86														
17	Д			28	н	✓52	Д			50	н/н	87														
18	Д			36	н	✓53	Д			56	н/н	88														
19	Д			40	н/н	✓54	Д			56	н/н	89														
20	Д			48	н/н	✓55	Д			32	н/н	90														
21	Д			36	н/н	✓56	Д			52	н/н	91														
22	Д			32	н	✓57	Д			32	н/н	92														
23	Д			24	н	✓58	Д			56	н/н	93														
24	Д			24	н	✓59	Д			56	н/н	94														
25	Д			24	н/н	✓60	Д			44	н/н	95														
26	Д			24	н-а-	✓61	Д			64	н/н	96														
27	Д			36	н-а-	✓62	Д			56	н/н	97														
28	Д			32	н-а-	✓63	Д			36	н/н	98														
29	Д			24	н-а-	✓64	Д			48	н/н	99														
30	Д			24	н	✓65	Д			28	н/н	100														
31	Д			32	н/н	✓66	Д			24	н-а-	101														
32	Д			32	н	✓67	Д			48	н/н	102														
33	Д			28	н	✓68	Д			28	н/н	103														
34	Д			32	н	✓69	Д			56	н/н	104														
35	Д			28	н/н	✓70	Д			22	н/н	105														







# НУМЕРАЦІЙНА ВІДОМІСТЬ ДЕРЕВ,

призначених для вибіркової санітарної рубки

Постійний лісокористувач ДП «Новоград-Волинське ДЛМГ»

Житомирська обл

Лісництво Лруссес

Урочище \_\_\_\_\_

Квартал 29 Виділ 3 Ділянка 2 Площа 7,4 га

d cm		Осика-2		Дуб-2		Лісн-2		Берест-9													
		діл	др	діл	др	діл	др	діл	др	діл	др	діл	др	діл	др	діл	др	діл	др	діл	др
8								/1													
12							/4	/2													
16				/1		/3		/1													
20		/15		/2		/4															
№ п.п	Порода	D/ см.			Категорія стану	№ п.п	Порода	D/ см.			Категорія стану	№ п.п	Порода	D/ см.			Категорія стану				
		ділові	Напів	дрова				ділові	Напів	дрова				ділові	Напів	дрова					
	Ос			32	VI	36	Ос			32	VI	71	Лз	28				лісн-2			
2	Ос			40	VI	37	Ос			36	лісн-2	72	Лз	32				лісн-2			
3	Ос			32	лісн-2	38	Ос			32	VI	73	Лз	28				лісн-2			
4	Ос			24	VI	39	Ос			36	VI	74	Лз	40				лісн-2			
5	Ос			36	VI	40	Ос			28	VI	75	Ос			28	VI				
6	Ос			44	VI	41	Ос			32	VI	76	Лз	40				лісн-2			
7	Лз	24			IV	42	Лз	44			лісн-2	77	Лз	28				лісн-2			
8	Ос			36	лісн-2	43	Ос			32	VI	78	Ос			36	лісн-2				
9	Лз			28	VI	44	Лз	44			лісн-2	79	Ос			40	лісн-2				
10	Ос			32	VI	45	Ос			32	VI	80	Лз	44				лісн-2			
11	Лз	28			лісн-2	46	Ос			32	VI	81	Ос			24	VI				
12	Лз			24	VI	47	Лз	24			лісн-2	82	Лз	40				лісн-2			
13	Лз	40			лісн-2	48	Лз	28			лісн-2	83	Ос			44	VI				
14	Ос			40	VI	49	Ос			32	VI	84	Лз	28				лісн-2			
15	Ос			36	VI	50	Ос			36	VI	85	Лз	40				лісн-2			
16	Ос			36	VI	51	Ос			24	лісн-2	86	Лз	32				VI			
17	Лз			28	лісн-2	52	Лз	44			лісн-2	87	Лз	48				лісн-2			
18	Ос			36	VI	53	Ос			24	VI	88	Лз			32	VI				
19	Ос			32	VI	54	Ос			36	VI	89	Лз	48				лісн-2			
20	Ос			36	VI	55	Ос			32	VI	90	Ос			28	VI				
21	Ос			28	VI	56	Лз	40			лісн-2	91	Ос			28	VI				
22	Ос			40	VI	57	Ос			36	VI	92	Ос			32	VI				
23	Ос			44	VI	58	Лз	24			лісн-2	93	Ос			28	VI				
24	Ос			24	VI	59	Лз	40			лісн-2	94	Ос			36	VI				
25	Ос			32	VI	60	Лз	28			лісн-2	95	Ос			24	лісн-2				
26	Ос			36	VI	61	Лз	36			лісн-2	96	Лз	44				лісн-2			
27	Ос			32	VI	62	Ос			40	VI	97	Ос			32	VI				
28	Ос			40	VI	63	Ос			40	VI	98	Лз	44				лісн-2			
29	Ос			24	VI	64	Лз	24			лісн-2	99	Ос			24	VI				
30	Ос			40	VI	65	Лз	32			лісн-2	100	Ос			32	VI				
31	Ос			28	VI	66	Лз	44			лісн-2	101	Лз	40				лісн-2			
32	Лз	28			лісн-2	67	Ос	36			VI	102	Лз	28				лісн-2			
33	Ос			32	VI	68	Лз	32			лісн-2	103	Ос			24	лісн-2				
34	Ос			40	VI	69	Лз	40			лісн-2	104	Ос			24	VI				
35	Ос			40	VI	70	Лз	36			лісн-2	105	Ос			28	VI				



d cm	ДЛ	ДР	ДЛ	ДР	ДЛ	ДР	ДЛ	ДР	ДЛ	ДР	ДЛ	ДР	ДЛ	ДР	ДЛ	ДР	ДЛ	ДР	ДЛ	ДР
8																				
12																				
16																				
20																				
№ п.п	Порода		D/см.			Категорія стану	№ п.п	Порода		D/см.			Категорія стану	№ п.п	Порода		D/см.			Категорія стану
			ділові	Напів	дрова					ділові	Напів	дрова					ділові	Напів	дрова	
	106	Д	40			145	О			184	О			10	М					
	107	Д	40			146	Д	40		185	О			11	М					
108	Д	48			147	О			186	О			12	М						
109	Д	36			148	О			187	О			13	М						
110	Д	36			149	О			188	О			14	М						
111	О				150	О			189	О			15	М						
112	Д	24			151	Д	60		190	Д	48		16	М						
113	Д	48			152	Д			191	О			17	М						
114	Д				153	Д			192	О			18	М						
115	Д	36			154	Д	48		193	О			19	М						
116	Д	36			155	Д			194	О			20	М						
117	Д				156	Д	44		195	О			21	М						
118	О				157	Д	24		196	О			22	М						
119	О				158	Д	48		197	Д	40		23	М						
120	Д	24			159	О			198	О			24	М						
121	Д	48			160	Д	44		199	Д			25	М						
122	Д	44			161	Д	36		200	О			26	М						
123	Д	44			162	Д	44		201	Д	24		27	М						
124	О				163	Д	36		202	О			28	М						
125	О				164	О			203	О			29	М						
126	Д	44			165	Д	52		204	О			30	М						
127	О				166	Д	40		205	О			31	М						
128	Д	44			167	Д	56		206	О			32	М						
129	О				168	Д			207	О			33	М						
130	О				169	О			208	О			34	М						
131	О				170	Д	40		209	Д	32		35	М						
132	Д	44			171	О			210	О			36	М						
133	Д	36			172	О			211	О			37	М						
134	О				173	Д			212	О			38	М						
135	О				174	О			213	О			39	М						
136	О				175	Д	52		214	Д	24		40	М						
137	Д	32			176	О			215	О			41	М						
138	О				177	Д	40		216	О			42	М						
139	О				178	О			217	Д	24		43	М						
140	Д	40			179	О			218	О			44	М						
141	О				180	О			219	О			45	М						
142	О				181	О			220	О			46	М						
143	Д	32			182	О			221	Д	36		47	М						
144	Д	24			183	О			222	О			48	М						

Всього дерев



п.п	Раса-1			Раса-2			Берег-5			Раса-3			п.п	Раса-4			п.п	Раса-5			п.п	Раса-6			п.п	Раса-7			п.п	Раса-8			п.п	Раса-9			п.п	Раса-10			п.п	Раса-11			п.п	Раса-12			п.п	Раса-13			п.п	Раса-14			п.п	Раса-15			п.п	Раса-16			п.п	Раса-17			п.п	Раса-18			п.п	Раса-19			п.п	Раса-20			п.п	Раса-21			п.п	Раса-22			п.п	Раса-23			п.п	Раса-24			п.п	Раса-25			п.п	Раса-26			п.п	Раса-27			п.п	Раса-28			п.п	Раса-29			п.п	Раса-30			п.п	Раса-31			п.п	Раса-32			п.п	Раса-33			п.п	Раса-34			п.п	Раса-35			п.п	Раса-36			п.п	Раса-37			п.п	Раса-38			п.п	Раса-39			п.п	Раса-40			п.п	Раса-41			п.п	Раса-42			п.п	Раса-43			п.п	Раса-44			п.п	Раса-45			п.п	Раса-46			п.п	Раса-47			п.п	Раса-48			п.п	Раса-49			п.п	Раса-50			п.п	Раса-51			п.п	Раса-52			п.п	Раса-53			п.п	Раса-54			п.п	Раса-55			п.п	Раса-56			п.п	Раса-57			п.п	Раса-58			п.п	Раса-59			п.п	Раса-60			п.п	Раса-61			п.п	Раса-62			п.п	Раса-63			п.п	Раса-64			п.п	Раса-65			п.п	Раса-66			п.п	Раса-67			п.п	Раса-68			п.п	Раса-69			п.п	Раса-70			п.п	Раса-71			п.п	Раса-72			п.п	Раса-73			п.п	Раса-74			п.п	Раса-75			п.п	Раса-76			п.п	Раса-77			п.п	Раса-78			п.п	Раса-79			п.п	Раса-80			п.п	Раса-81			п.п	Раса-82			п.п	Раса-83			п.п	Раса-84			п.п	Раса-85			п.п	Раса-86			п.п	Раса-87			п.п	Раса-88			п.п	Раса-89			п.п	Раса-90			п.п	Раса-91			п.п	Раса-92			п.п	Раса-93			п.п	Раса-94			п.п	Раса-95			п.п	Раса-96			п.п	Раса-97			п.п	Раса-98			п.п	Раса-99			п.п	Раса-100			п.п	Раса-101			п.п	Раса-102			п.п	Раса-103			п.п	Раса-104			п.п	Раса-105			п.п	Раса-106			п.п	Раса-107			п.п	Раса-108			п.п	Раса-109			п.п	Раса-110			п.п	Раса-111			п.п	Раса-112			п.п	Раса-113			п.п	Раса-114			п.п	Раса-115			п.п	Раса-116			п.п	Раса-117			п.п	Раса-118			п.п	Раса-119			п.п	Раса-120			п.п	Раса-121			п.п	Раса-122			п.п	Раса-123			п.п	Раса-124			п.п	Раса-125			п.п	Раса-126			п.п	Раса-127			п.п	Раса-128			п.п	Раса-129			п.п	Раса-130			п.п	Раса-131			п.п	Раса-132			п.п	Раса-133			п.п	Раса-134			п.п	Раса-135			п.п	Раса-136			п.п	Раса-137			п.п	Раса-138			п.п	Раса-139			п.п	Раса-140			п.п	Раса-141			п.п	Раса-142			п.п	Раса-143			п.п	Раса-144			п.п	Раса-145			п.п	Раса-146			п.п	Раса-147			п.п	Раса-148			п.п	Раса-149			п.п	Раса-150			п.п	Раса-151			п.п	Раса-152			п.п	Раса-153			п.п	Раса-154			п.п	Раса-155			п.п	Раса-156			п.п	Раса-157			п.п	Раса-158			п.п	Раса-159			п.п	Раса-160			п.п	Раса-161			п.п	Раса-162			п.п	Раса-163			п.п	Раса-164			п.п	Раса-165			п.п	Раса-166			п.п	Раса-167			п.п	Раса-168			п.п	Раса-169			п.п	Раса-170			п.п	Раса-171			п.п	Раса-172			п.п	Раса-173			п.п	Раса-174			п.п	Раса-175			п.п	Раса-176			п.п	Раса-177			п.п	Раса-178			п.п	Раса-179			п.п	Раса-180			п.п	Раса-181			п.п	Раса-182			п.п	Раса-183			п.п	Раса-184			п.п	Раса-185			п.п	Раса-186			п.п	Раса-187			п.п	Раса-188			п.п	Раса-189			п.п	Раса-190			п.п	Раса-191			п.п	Раса-192			п.п	Раса-193			п.п	Раса-194			п.п	Раса-195			п.п	Раса-196			п.п	Раса-197			п.п	Раса-198			п.п	Раса-199			п.п	Раса-200		
	д/п	д/п	д/п	д/п	д/п	д/п	д/п	д/п	д/п	д/п	д/п	д/п		д/п	д/п	д/п		д/п	д/п	д/п		д/п	д/п	д/п		д/п	д/п	д/п		д/п	д/п	д/п		д/п	д/п	д/п		д/п	д/п	д/п		д/п	д/п	д/п		д/п	д/п	д/п		д/п	д/п	д/п		д/п	д/п	д/п		д/п	д/п	д/п		д/п	д/п	д/п		д/п	д/п	д/п		д/п	д/п	д/п		д/п	д/п	д/п		д/п	д/п	д/п		д/п	д/п	д/п		д/п	д/п	д/п		д/п	д/п	д/п		д/п	д/п	д/п		д/п	д/п	д/п		д/п	д/п	д/п		д/п	д/п	д/п		д/п	д/п	д/п		д/п	д/п	д/п		д/п	д/п	д/п		д/п	д/п	д/п		д/п	д/п	д/п		д/п	д/п	д/п		д/п	д/п	д/п		д/п	д/п	д/п		д/п	д/п	д/п		д/п	д/п	д/п		д/п	д/п	д/п		д/п	д/п	д/п		д/п	д/п	д/п		д/п	д/п	д/п		д/п	д/п	д/п		д/п	д/п	д/п		д/п	д/п	д/п		д/п	д/п	д/п		д/п	д/п	д/п		д/п	д/п	д/п		д/п	д/п	д/п		д/п	д/п	д/п		д/п	д/п	д/п		д/п	д/п	д/п		д/п	д/п	д/п		д/п	д/п	д/п		д/п	д/п	д/п		д/п	д/п	д/п		д/п	д/п	д/п		д/п	д/п	д/п		д/п	д/п	д/п		д/п	д/п	д/п		д/п	д/п	д/п		д/п	д/п	д/п		д/п	д/п	д/п		д/п	д/п	д/п		д/п	д/п	д/п		д/п	д/п	д/п		д/п	д/п	д/п		д/п	д/п	д/п		д/п	д/п	д/п		д/п	д/п	д/п		д/п	д/п	д/п		д/п	д/п	д/п		д/п	д/п	д/п		д/п	д/п	д/п		д/п	д/п	д/п		д/п	д/п	д/п		д/п	д/п	д/п		д/п	д/п	д/п		д/п	д/п	д/п		д/п	д/п	д/п		д/п	д/п	д/п		д/п	д/п	д/п		д/п	д/п	д/п		д/п	д/п	д/п		д/п	д/п	д/п		д/п	д/п	д/п		д/п	д/п	д/п		д/п	д/п	д/п		д/п	д/п	д/п		д/п	д/п	д/п		д/п	д/п	д/п		д/п	д/п	д/п		д/п	д/п	д/п		д/п	д/п	д/п		д/п	д/п	д/п		д/п	д/п	д/п		д/п	д/п	д/п		д/п	д/п	д/п		д/п	д/п	д/п		д/п	д/п	д/п		д/п	д/п	д/п		д/п	д/п	д/п		д/п	д/п	д/п		д/п	д/п	д/п		д/п	д/п	д/п		д/п	д/п	д/п		д/п	д/п	д/п		д/п	д/п	д/п		д/п	д/п	д/п		д/п	д/п	д/п		д/п	д/п	д/п		д/п	д/п	д/п		д/п	д/п	д/п		д/п	д/п	д/п		д/п	д/п	д/п		д/п	д/п	д/п		д/п	д/п	д/п		д/п	д/п	д/п		д/п	д/п	д/п		д/п	д/п	д/п		д/п	д/п	д/п		д/п	д/п	д/п		д/п	д/п	д/п		д/п	д/п	д/п		д/п	д/п	д/п		д/п	д/п	д/п		д/п	д/п	д/п		д/п	д/п	д/п		д/п	д/п	д/п		д/п	д/п	д/п		д/п	д/п	д/п		д/п	д/п	д/п		д/п	д/п	д/п		д/п	д/п	д/п		д/п	д/п	д/п		д/п	д/п	д/п		д/п	д/п	д/п		д/п	д/п	д/п		д/п	д/п	д/п		д/п	д/п	д/п		д/п	д/п	д/п		д/п	д/п	д/п		д/п	д/п	д/п		д/п	д/п	д/п		д/п	д/п	д/п		д/п	д/п	д/п		д/п	д/п	д/п		д/п	д/п	д/п		д/п	д/п	д/п		д/п	д/п	д/п		д/п	д/п	д/п		д/п	д/п	д/п		д/п	д/п	д/п		д/п	д/п	д/п		д/п	д/п	д/п		д/п	д/п	д/п		д/п	д/п	д/п		д/п	д/п	д/п		д/п	д/п	д/п		д/п	д/п	д/п		д/п	д/п	д/п		д/п	д/п	д/п		д/п	д/п	д/п		д/п	д/п	д/п		д/п	д/п	д/п		д/п	д/п	д/п		д/п	д/п	д/п		д/п	д/п	д/п		д/п	д/п	д/п		д/п	д/п	д/п		д/п	д/п	д/п		д/п	д/п	д/п		д/п	д/п	д/п		д/п	д/п	д/п		д/п																																																																																																										



[illegible]

Белого дуба 397 см.

2.0 — p

d cm

1. lap

211

AP

Хүн	
-----	--

AP

44

419

xin

49

in

d

---

0

7

2

2

1

1

var. n. c. Bigg.!

$(u_X, \lambda/n)$

June, 1911

If all is



НУМЕРАЦІЙНА ВІДОМІСТЬ ДЕРЕВ,  
призначених для вибіркової санітарної рубки

Житомирська область

Постійний лісокористувач ДП «...»

Лісництво Днубицьке

Урочище ...

Квартал 12

Виділ 13

Ділянка 1

Площа 10 га

d cm	діл	др	діл	др	діл	др	діл	др	діл	др	діл	др	діл	др	діл	др	діл	др	діл	др
8																				
12																				
16																				
20																				
№ п.п	Порода	D/ см.			Категорія стану	№ п.п	Порода	D/ см.			Категорія стану	№ п.п	Порода	D/ см.			Категорія стану			
		ділові	Напів	дрова				ділові	Напів	дрова				ділові	Напів	дрова				
1	Я			40	IV-а-	36	Я			24	VI-а-	71								
2	Я	44			IV-а-	37	Я			28	VI-а-	72								
3	Я			24	VI-а-	38	Я	40			IV-а-	73								
4	Я			24	VI	39	Я	40			IV-а-	74								
5	Я			32	IV-а-	40	Я	44			IV-а-	75								
6	Я		56		VI-а-	41	Я			24	VI-а-	76								
7	Я			24	VI-а-	42	Я		36		IV-а-	77								
8	Я			28	IV-а-	43						78								
9	Я			28	VI-а-	44						79								
10	Я		52		IV-а-	45						80								
11	Я			24	VI-а-	46						81								
12	Я		32		IV-а-	47						82								
13	Я			24	VI-а-	48						83								
14	Я	32			IV-а-	49						84								
15	Я	36			IV-а-	50						85								
16	Я		48		IV-а-	51						86								
17	Я	32			IV-а-	52						87								
18	Я	44			IV-а-	53						88								
19	Я	28			IV-а-	54						89								
20	Я	40			IV-а-	55						90								
21	Я		48		IV-а-	56						91								
22	Я			52	VI-а-	57						92								
23	Я		48		IV-а-	58						93								
24	Я	32			IV-а-	59						94								
25	Я		40		IV	60						95								
26	Я		44		IV-а-	61						96								
27	Я			40	VI-а-	62						97								
28	Я	56			IV-а-	63						98								
29	Я	44			IV-а-	64						99								
30	Я			28	VI-а-	65						100								
31	Я	40			VI-а-	66						101								
32	Я			44	VI-а-	67						102								
33	Я		52		IV-а-	68						103								
34	Я	32			IV-а-	69						104								
35	Я			36	IV-а-	70						105								







# НУМЕРАЦІЙНА ВІДОМІСТЬ ДЕРЕВ,

призначених для вибіркової санітарної рубки

Житомирська область

Постійний лісокористувач ДП «...»

Лісництво

Урочище

Квартал

Виділ

Ділянка

Площа га

d cm	діл	др	діл	др	діл	др	діл	др	діл	др	діл	др	діл	др	діл	др	діл	др	діл	др
8				1																
12				2																
16		2		4		1														
20	2	2		4						1										
№ п.п	Порода	D/ см.			Категорія стану	№ п.п	Порода	D/ см.			Категорія стану	№ п.п	Порода	D/ см.			Категорія стану			
		ділові	Напів	дрова				ділові	Напів	дрова				ділові	Напів	дрова				
1	Б	40			IV Б	36	Б	44			IV Б	71								
2	Б			24	V	37	Б			36	V Б	72								
3	Б	36			IV Б	38	Б			32	V Б	73								
4	Б	36			IV	39	Б		44		IV Б	74								
5	Б			24	V Б	40	Б		40		IV -	75								
6	Б			24	VI	41	Б		24		IV -	76								
7	Б			40	V	42	Б			36	VI -	77								
8	Б			44	VI	43	Б			68	VI Б	78								
9	Б			40	VI	44	Б					79								
10	Б			28	VI	45						80								
11	Б		40		IV Б	46						81								
12	Б			24	напів	47						82								
13	Б			24	VI	48						83								
14	Б	48			VI	49						84								
15	Б		36		V	50						85								
16	Б	36			IV Б	51						86								
17	Б	36			VI	52						87								
18	Б		36		IV Б	53						88								
19	Б	44			IV -	54						89								
20	Б	28			IV -	55						90								
21	Б		44		IV -	56						91								
22	Б	44			IV	57						92								
23	Б	36			IV	58						93								
24	Б			32	VI	59						94								
25	Б		32		IV Б	60						95								
26	Б		32		IV -	61						96								
27	Б			24	VI	62						97								
28	Б			24	VI	63						98								
29	Б			24	VI	64						99								
30	Б			24	VI	65						100								
31	Б		40		IV	66						101								
32	Б	32			IV Б	67						102								
33	Б		40		IV -	68						103								
34	Б		48		IV -	69						104								
35	Б		36		VI -	70						105								







# НУМЕРАЦІЙНА ВІДОМІСТЬ ДЕРЕВ,

призначених для вибіркової санітарної рубки

Житомирська область

Постійний лісокористувач ДП «

Лісництво

Квартал

Виділ

Ділянка

Урочище

Площа 0,8 га

д cm				д/л				др				д/л				др				д/л				др				д/л				др				д/л				др				д/л				др				д/л				др				д/л				др				д/л				др				д/л				др				д/л				др				д/л				др				д/л				др				д/л				др				д/л				др				д/л				др				д/л				др				д/л				др				д/л				др				д/л				др				д/л				др				д/л				др				д/л				др				д/л				др				д/л				др				д/л				др				д/л				др				д/л				др				д/л				др				д/л				др				д/л				др				д/л				др				д/л				др				д/л				др				д/л				др				д/л				др				д/л				др				д/л				др				д/л				др				д/л				др				д/л				др				д/л				др				д/л				др				д/л				др				д/л				др				д/л				др				д/л				др				д/л				др				д/л				др				д/л				др				д/л				др				д/л				др				д/л				др				д/л				др				д/л				др				д/л				др				д/л				др				д/л				др				д/л				др				д/л				др				д/л				др				д/л				др				д/л				др				д/л				др				д/л				др				д/л				др				д/л				др				д/л				др				д/л				др				д/л				др				д/л				др				д/л				др				д/л				др				д/л				др				д/л				др				д/л				др				д/л				др				д/л				др				д/л				др				д/л				др				д/л				др				д/л				др				д/л				др				д/л				др				д/л				др				д/л				др				д/л				др				д/л				др				д/л				др				д/л				др				д/л				др				д/л				др				д/л				др				д/л				др				д/л				др				д/л				др				д/л				др				д/л				др				д/л				др				д/л				др				д/л				др				д/л				др				д/л				др				д/л				др				д/л				др				д/л				др				д/л				др				д/л				др				д/л				др				д/л				др				д/л				др				д/л				др				д/л				др				д/л				др				д/л				др				д/л				др				д/л				др				д/л				др				д/л				др				д/л				др				д/л				др				д/л				др				д/л				др				д/л				др				д/л				др				д/л				др				д/л				др				д/л				др				д/л				др				д/л				др				д/л				др				д/л				др				д/л				др				д/л				др				д/л				др				д/л				др				д/л				др				д/л				др				д/л				др				д/л				др				д/л				др				д/л				др				д/л				др				д/л				др				д/л				др				д/л				др				д/л				др				д/л				др				д/л				др				д/л				др				д/л				др				д/л				др				д/л				др				д/л				др				д/л				др				д/л				др				д/л				др				д/л				др				д/л				др				д/л				др				д/л				др				д/л				др				д/л				др				д/л				др				д/л				др				д/л				др				д/л				др				д/л				др				д/л				др				д/л				др				д/л				др				д/л				др				д/л				др				д/л				др				д/л				др				д/л				др				д/л				др				д/л				др				д/л				др				д/л				др				д/л				др				д/л				др				д/л				др				д/л				др				д/л				др				д/л				др				д/л				др				д/л				др				д/л				др				д/л				др				д/л				др				д/л				др				д/л				др				д/л				др				д/л				др				д/л				др				д/л				др				д/л				др				д/л				др				д/л				др				д/л				др				д/л				др				д/л				др				д/л				др				д/л				др				д/л				др				д/л				др				д/л				др				д/л				др				д/л				др				д/л				др				д/л				др				д/л				др				д/л				др				д/л				др				д/л				др				д/л				др				д/л				др				д/л				др				д/л				др				д/л				др				д/л				др				д/л				др				д/л				др				д/л				др				д/л				др				д/л				др				д/л				др				д/л				др				д/л				др				д/л				др				д/л				др				д/л				др				д/л				др				д/л				др				д/л				др				д/л				др				д/л				др				д/л				др				д/л				др				д/л				др				д/л				др				д/л				др				д/л				др				д/л				др				д/л				др				д/л				др				д/л				др				д/л				др				д/л				др				д/л				др				д/л				др				д/л				др				д/л				др				д/л				др				д/л				др				д/л				др				д/л				др				д/л				др				д/л				др				д/л				др				д/л				др				д/л				др				д/л			
------	--	--	--	-----	--	--	--	----	--	--	--	-----	--	--	--	----	--	--	--	-----	--	--	--	----	--	--	--	-----	--	--	--	----	--	--	--	-----	--	--	--	----	--	--	--	-----	--	--	--	----	--	--	--	-----	--	--	--	----	--	--	--	-----	--	--	--	----	--	--	--	-----	--	--	--	----	--	--	--	-----	--	--	--	----	--	--	--	-----	--	--	--	----	--	--	--	-----	--	--	--	----	--	--	--	-----	--	--	--	----	--	--	--	-----	--	--	--	----	--	--	--	-----	--	--	--	----	--	--	--	-----	--	--	--	----	--	--	--	-----	--	--	--	----	--	--	--	-----	--	--	--	----	--	--	--	-----	--	--	--	----	--	--	--	-----	--	--	--	----	--	--	--	-----	--	--	--	----	--	--	--	-----	--	--	--	----	--	--	--	-----	--	--	--	----	--	--	--	-----	--	--	--	----	--	--	--	-----	--	--	--	----	--	--	--	-----	--	--	--	----	--	--	--	-----	--	--	--	----	--	--	--	-----	--	--	--	----	--	--	--	-----	--	--	--	----	--	--	--	-----	--	--	--	----	--	--	--	-----	--	--	--	----	--	--	--	-----	--	--	--	----	--	--	--	-----	--	--	--	----	--	--	--	-----	--	--	--	----	--	--	--	-----	--	--	--	----	--	--	--	-----	--	--	--	----	--	--	--	-----	--	--	--	----	--	--	--	-----	--	--	--	----	--	--	--	-----	--	--	--	----	--	--	--	-----	--	--	--	----	--	--	--	-----	--	--	--	----	--	--	--	-----	--	--	--	----	--	--	--	-----	--	--	--	----	--	--	--	-----	--	--	--	----	--	--	--	-----	--	--	--	----	--	--	--	-----	--	--	--	----	--	--	--	-----	--	--	--	----	--	--	--	-----	--	--	--	----	--	--	--	-----	--	--	--	----	--	--	--	-----	--	--	--	----	--	--	--	-----	--	--	--	----	--	--	--	-----	--	--	--	----	--	--	--	-----	--	--	--	----	--	--	--	-----	--	--	--	----	--	--	--	-----	--	--	--	----	--	--	--	-----	--	--	--	----	--	--	--	-----	--	--	--	----	--	--	--	-----	--	--	--	----	--	--	--	-----	--	--	--	----	--	--	--	-----	--	--	--	----	--	--	--	-----	--	--	--	----	--	--	--	-----	--	--	--	----	--	--	--	-----	--	--	--	----	--	--	--	-----	--	--	--	----	--	--	--	-----	--	--	--	----	--	--	--	-----	--	--	--	----	--	--	--	-----	--	--	--	----	--	--	--	-----	--	--	--	----	--	--	--	-----	--	--	--	----	--	--	--	-----	--	--	--	----	--	--	--	-----	--	--	--	----	--	--	--	-----	--	--	--	----	--	--	--	-----	--	--	--	----	--	--	--	-----	--	--	--	----	--	--	--	-----	--	--	--	----	--	--	--	-----	--	--	--	----	--	--	--	-----	--	--	--	----	--	--	--	-----	--	--	--	----	--	--	--	-----	--	--	--	----	--	--	--	-----	--	--	--	----	--	--	--	-----	--	--	--	----	--	--	--	-----	--	--	--	----	--	--	--	-----	--	--	--	----	--	--	--	-----	--	--	--	----	--	--	--	-----	--	--	--	----	--	--	--	-----	--	--	--	----	--	--	--	-----	--	--	--	----	--	--	--	-----	--	--	--	----	--	--	--	-----	--	--	--	----	--	--	--	-----	--	--	--	----	--	--	--	-----	--	--	--	----	--	--	--	-----	--	--	--	----	--	--	--	-----	--	--	--	----	--	--	--	-----	--	--	--	----	--	--	--	-----	--	--	--	----	--	--	--	-----	--	--	--	----	--	--	--	-----	--	--	--	----	--	--	--	-----	--	--	--	----	--	--	--	-----	--	--	--	----	--	--	--	-----	--	--	--	----	--	--	--	-----	--	--	--	----	--	--	--	-----	--	--	--	----	--	--	--	-----	--	--	--	----	--	--	--	-----	--	--	--	----	--	--	--	-----	--	--	--	----	--	--	--	-----	--	--	--	----	--	--	--	-----	--	--	--	----	--	--	--	-----	--	--	--	----	--	--	--	-----	--	--	--	----	--	--	--	-----	--	--	--	----	--	--	--	-----	--	--	--	----	--	--	--	-----	--	--	--	----	--	--	--	-----	--	--	--	----	--	--	--	-----	--	--	--	----	--	--	--	-----	--	--	--	----	--	--	--	-----	--	--	--	----	--	--	--	-----	--	--	--	----	--	--	--	-----	--	--	--	----	--	--	--	-----	--	--	--	----	--	--	--	-----	--	--	--	----	--	--	--	-----	--	--	--	----	--	--	--	-----	--	--	--	----	--	--	--	-----	--	--	--	----	--	--	--	-----	--	--	--	----	--	--	--	-----	--	--	--	----	--	--	--	-----	--	--	--	----	--	--	--	-----	--	--	--	----	--	--	--	-----	--	--	--	----	--	--	--	-----	--	--	--	----	--	--	--	-----	--	--	--	----	--	--	--	-----	--	--	--	----	--	--	--	-----	--	--	--	----	--	--	--	-----	--	--	--	----	--	--	--	-----	--	--	--	----	--	--	--	-----	--	--	--	----	--	--	--	-----	--	--	--	----	--	--	--	-----	--	--	--	----	--	--	--	-----	--	--	--	----	--	--	--	-----	--	--	--	----	--	--	--	-----	--	--	--	----	--	--	--	-----	--	--	--	----	--	--	--	-----	--	--	--	----	--	--	--	-----	--	--	--	----	--	--	--	-----	--	--	--	----	--	--	--	-----	--	--	--	----	--	--	--	-----	--	--	--	----	--	--	--	-----	--	--	--	----	--	--	--	-----	--	--	--	----	--	--	--	-----	--	--	--	----	--	--	--	-----	--	--	--	----	--	--	--	-----	--	--	--	----	--	--	--	-----	--	--	--	----	--	--	--	-----	--	--	--	----	--	--	--	-----	--	--	--	----	--	--	--	-----	--	--	--	----	--	--	--	-----	--	--	--	----	--	--	--	-----	--	--	--	----	--	--	--	-----	--	--	--	----	--	--	--	-----	--	--	--	----	--	--	--	-----	--	--	--	----	--	--	--	-----	--	--	--	----	--	--	--	-----	--	--	--	----	--	--	--	-----	--	--	--	----	--	--	--	-----	--	--	--	----	--	--	--	-----	--	--	--	----	--	--	--	-----	--	--	--	----	--	--	--	-----	--	--	--	----	--	--	--	-----	--	--	--	----	--	--	--	-----	--	--	--	----	--	--	--	-----	--	--	--	----	--	--	--	-----	--	--	--	----	--	--	--	-----	--	--	--	----	--	--	--	-----	--	--	--	----	--	--	--	-----	--	--	--	----	--	--	--	-----	--	--	--	----	--	--	--	-----	--	--	--	----	--	--	--	-----	--	--	--	----	--	--	--	-----	--	--	--	----	--	--	--	-----	--	--	--	----	--	--	--	-----	--	--	--	----	--	--	--	-----	--	--	--	----	--	--	--	-----	--	--	--	----	--	--	--	-----	--	--	--	----	--	--	--	-----	--	--	--	----	--	--	--	-----	--	--	--	----	--	--	--	-----	--	--	--	----	--	--	--	-----	--	--	--	----	--	--	--	-----	--	--	--	----	--	--	--	-----	--	--	--	----	--	--	--	-----	--	--	--	----	--	--	--	-----	--	--	--	----	--	--	--	-----	--	--	--	----	--	--	--	-----	--	--	--	----	--	--	--	-----	--	--	--	----	--	--	--	-----	--	--	--	----	--	--	--	-----	--	--	--	----	--	--	--	-----	--	--	--	----	--	--	--	-----	--	--	--	----	--	--	--	-----	--	--	--	----	--	--	--	-----	--	--	--	----	--	--	--	-----	--	--	--	----	--	--	--	-----	--	--	--	----	--	--	--	-----	--	--	--	----	--	--	--	-----	--	--	--	----	--	--	--	-----	--	--	--	----	--	--	--	-----	--	--	--	----	--	--	--	-----	--	--	--	----	--	--	--	-----	--	--	--	----	--	--	--	-----	--	--	--	----	--	--	--	-----	--	--	--	----	--	--	--	-----	--	--	--	----	--	--	--	-----	--	--	--	----	--	--	--	-----	--	--	--	----	--	--	--	-----	--	--	--	----	--	--	--	-----	--	--	--	----	--	--	--	-----	--	--	--	----	--	--	--	-----	--	--	--	----	--	--	--	-----	--	--	--	----	--	--	--	-----	--	--	--	----	--	--	--	-----	--	--	--	----	--	--	--	-----	--	--	--	----	--	--	--	-----	--	--	--	----	--	--	--	-----	--	--	--	----	--	--	--	-----	--	--	--	----	--	--	--	-----	--	--	--	----	--	--	--	-----	--	--	--	----	--	--	--	-----	--	--	--	----	--	--	--	-----	--	--	--	----	--	--	--	-----	--	--	--	----	--	--	--	-----	--	--	--	----	--	--	--	-----	--	--	--	----	--	--	--	-----	--	--	--	----	--	--	--	-----	--	--	--	----	--	--	--	-----	--	--	--	----	--	--	--	-----	--	--	--	----	--	--	--	-----	--	--	--	----	--	--	--	-----	--	--	--	----	--	--	--	-----	--	--	--	----	--	--	--	-----	--	--	--	----	--	--	--	-----	--	--	--	----	--	--	--	-----	--	--	--	----	--	--	--	-----	--	--	--	----	--	--	--	-----	--	--	--	----	--	--	--	-----	--	--	--	----	--	--	--	-----	--	--	--	----	--	--	--	-----	--	--	--	----	--	--	--	-----	--	--	--	----	--	--	--	-----	--	--	--	----	--	--	--	-----	--	--	--	----	--	--	--	-----	--	--	--	----	--	--	--	-----	--	--	--	----	--	--	--	-----	--	--	--	----	--	--	--	-----	--	--	--	----	--	--	--	-----	--	--	--	----	--	--	--	-----	--	--	--	----	--	--	--	-----	--	--	--	----	--	--	--	-----	--	--	--	----	--	--	--	-----	--	--	--	----	--	--	--	-----	--	--	--	----	--	--	--	-----	--	--	--	----	--	--	--	-----	--	--	--	----	--	--	--	-----	--	--	--	----	--	--	--	-----	--	--	--	----	--	--	--	-----	--	--	--







# НУМЕРАЦІЙНА ВІДОМІСТЬ ДЕРЕВ, призначених для вибіркової санітарної рубки

Житомирська область

Постійний лісокористувач ДП

Лісництво

Урочище

Квартал

Виділ

Ділянка

Площа га

Квартал				Види				Ділянка				Площа				га				
d cm	Діл		Др		Діл		Др		Діл		Др		Діл		Др		Діл		Др	
8		12		11		1					14									
12		10		8		1														
16	2	14		10		4		3		1										
20	15	15		13				2		1										
№ п.п	Порода	D/ см.			Категорія стану	№ п.п	Порода	D/ см.			Категорія стану	№ п.п	Порода	D/ см.			Категорія стану			
		ділові	Напів	дрова				ділові	Напів	дрова				ділові	Напів	дрова				
1	Д			22	VICN	36	Д			28	VICN	71	Д			36	VI			
2	Д			24	VICN	37	Д			24	VICN	72	Д			24	VI			
3	Д			24	VICN	38	Д			24	VICN	73	Д	28			VI			
4	Д			48	напів	39	Д			36	VICN	74	Д			24	VI			
5	Д			40	напів	40	Д			24	VICN	75	Д			28	VI			
6	Д			44	VICN	41	Д			28	VICN	76	Д	24			VI			
7	Д			24	напів	42	Д			24	VICN	77	Д		24		VI			
8	Д			24	VICN	43	Д			28	VICN	78	Д		32		VI			
9	Д	32			VICN	44	Д			24	VICN	79	Д			28	VI			
10	Д	36			VICN	45	Д			24	VICN	80	Д		36		VI			
11	Д	28			VICN	46	Д			22	VICN	81	Д		24		VI			
12	Д		24		VICN	47	Д			24	VICN	82	Д		28		VI			
13	Д		32		VICN	48	Д			24	VICN	83	Д		40		VI			
14	Д		28		VICN	49	Д			24	VICN	84	Д			36	VI			
15	Д	36			VICN	50	Д			32	напів	85	Д			28	VI			
16	Д		28		VICN	51	Д			28	VI	86	Д		40		VI			
17	Д		40		VICN	52	Д			32	VI	87								
18	Д		24		VICN	53	Д			36	VI	88								
19	Д		24		VICN	54	Д			36	напів	89								
20	Д		24		VICN	55	Д			32	VI	90								
21	Д		24		VICN	56	Д			48	VI	91								
22	Д	32			VICN	57	Д			24	VI	92								
23	Д		24		VICN	58	Д			24	VI	93								
24	Д		36		VICN	59	Д			40	VI	94								
25	Д		28		VICN	60	Д			36	VI	95								
26	Д		24		VICN	61	Д			36	VI	96								
27	Д	32			VICN	62	Д			24	напів	97								
28	Д		24		VICN	63	Д			28	VICN	98								
29	Д		36		VICN	64	Д			24	VI	99								
30	Д		28		VICN	65	Д			36	VICN	100								
31	Д	36			VICN	66	Д			32	VI	101								
32	Д		28		VICN	67	Д			24	VICN	102								
33	Д		24		VICN	68	Д			24	VICN	103								



[illegible]



# НУМЕРАЦІЙНА ВІДОМІСТЬ ДЕРЕВ, призначених для вибіркової санітарної рубки

Житомирська область

Постійний лісокористувач ДП «...»

Лісництво

Квартал

Виділ

Ділянка

Урочище

Площа 8.6 га

діл		др		діл		др		діл		др		діл		др		діл		др		діл		др	
8		8		3		1																	
12		14		8		4																	
16	2	33		21		2																	
20	4	14	6	12				2															
№ п.п	Порода	D/ см.			Категорія стану	№ п.п	Порода	D/ см.			Категорія стану	№ п.п	Порода	D/ см.			Категорія стану						
		ділові	Напів	дрова				ділові	Напів	дрова				ділові	Напів	дрова							
1	Ял			32	VI корова	36	Ял			32	VI корова	71	Ял			28	VI корова						
2	—			28	VI -н-	37	Ял			24	VI -н-	72	Ял			24	VI корова						
3	Ял			24	VI	38	—			28	VI -н-	73	Ял			24	VI -н-						
4	Ял			32	VI корова	39	—			28	VI -н-	74	—	28			VI -н-						
5	Ял			32	VI -н-	40	—			36	VI -н-	75	Ял			32	VI -н-						
6	—			36	VI -н-	41	—			32	VI -н-	76	Ял			28	VI -н-						
7	—			24	VI -н-	42	—			28	VI -н-	77	Ял			24	VI -н-						
8	Ял	38			VI корова	43	—			32	VI -н-	78	Ял			24	VI корова						
9	—			28	VI -н-	44	—			36	VI -н-	79	Ял			24	VI корова						
10	—			28	VI -н-	45	—			28	VI -н-	80	Ял			24	VI корова						
11	—	32			VI -н-	46	—			34	VI -н-	81	Ял			24	VI -н-						
12	—			32	VI -н-	47	—	32			VI -н-	82	Ял			24	VI -н-						
13	—			36	VI -н-	48	—			24	VI -н-	83	Ял			24	VI -н-						
14	—			32	VI -н-	49	—	36			VI -н-	84	Ял			24	VI -н-						
15	—			32	VI -н-	50	—			24	VI -н-	85	Ял			28	VI -н-						
16	—			24	VI -н-	51	—			24	VI -н-	86	Ял			32	VI -н-						
17	—			28	VI -н-	52	—			28	VI -н-	87	Ял			36	VI -н-						
18	—			32	VI -н-	53	—	32			VI -н-	88	Ял				VI -н-						
19	—			28	VI -н-	54	—			28	VI -н-	89	Ял			32	VI -н-						
20	Ял	14			VI корова	55	—	28			VI -н-	90	Ял			24	VI -н-						
21	Ял			28	VI -н-	56	—	28			VI -н-	91	Ял			32	VI -н-						
22	—			28	VI -н-	57	—			24	VI -н-	92	Ял			32	VI -н-						
23	—			36	VI -н-	58	—	36			VI -н-	93	Ял			24	VI -н-						
24	—			36	VI -н-	59	—			24	VI -н-	94	Ял			28	VI -н-						
25	—			36	VI -н-	60	—			28	VI -н-	95	Ял			28	VI -н-						
26	—			22	VI -н-	61	—	32			VI -н-	96	Ял			28	VI -н-						
27	—			24	VI -н-	62	—			32	VI -н-	97	Ял			28	VI -н-						
28	—			28	VI -н-	63	—			32	VI -н-	98	Ял			28	VI -н-						
29	—			28	VI -н-	64	Ял			24	VI корова	99	Ял			28	VI -н-						
30	—			32	VI -н-	65	Ял			24	VI корова	100	Ял			28	VI -н-						
31	—			28	VI -н-	66	Ял			24	VI -н-	101	Ял			24	VI -н-						
32	—			36	VI -н-	67	Ял			32	VI -н-	102	Ял			28	VI -н-						
33	—			24	VI -н-	68	Ял			24	VI -н-	103	Ял			32	VI -н-						
34	—			32	VI -н-	69	Ял			24	VI корова	104	Ял			24	VI -н-						
35	—			24	VI -н-	70	Ял			32	VI -н-	105	Ял				VI -н-						







Додаток 2  
до Санітарних правил

ПОВІДОМЛЕННЯ  
про появу ознак погіршення санітарного стану лісових насаджень

Житомирська

(Автономна Республіка Крим, область)

ДП «Новоград-Волинське ДЛМГ»

(найменування власника лісів, постійного лісокористувача)

листя  
Листів №

Куршук

урочище

виділ № 1

ділянка №

площа 10.5 гектарів

Таксаційна характеристика насадження

Вік 100, вік 75 років, бонітет 1, середній діаметр 24 сантиметрів, середня висота 15 метрів, повнота 0.7, тип лісу Бз. ДС, рельєф рівнин., експозиція, ґрунт, підріст, піднісок

Лісопатологічна характеристика насадження

Вид пошкодження насадження (лісова пожежа, буревій, сніголам, обледеніння, мирання та всихання дерев, захаращеність, об'їдання шкідниками хвої/листя, наявність гнилі, масовий літ метеликів, опадання хвої/листя, відлучення кори на стовбурах та інші ознаки, не характерні для нормального стану дерев): короїд, серцевоїї

Ступінь пошкодження, ураження:

середнє

(поодинокі, слабке, середнє, сильне)

Вид розподілу пошкоджених дерев:

куртинний

(поодинокий, груповий, куртинний)

Обсяг ушкодженої деревини на 1 гектарі (околірно) 25 куб. метрів, у тому числі хостійної 15 куб. метрів

Ознаки погіршення стану лісових насаджень виявив:

Куршук

(посада)

Куршук

(підпис)

Суржук Е. В.

(ініціали та прізвище)

2 12 2020 року

Мол. 1.10

(лісничий (помічник  
лісничого)

Мол. 1.10

(підпис)

Гавришук С. В.

(ініціали та прізвище)

4 12 2020 року

Висновок інженера відділу (сектору) охорони і захисту лісу державного лісогосподарського (лісомисливського) підприємства або представника державного спеціалізованого лісозахисного підприємства щодо необхідності здійснення лісозахисних чи інших заходів з поліпшення санітарного стану лісів за результатами огляду санітарного стану лісової ділянки: потрібні утримок СРВ

інж. Могол.

(посада)

Могол.

(підпис)

Гісєвський В. О.

(ініціали та прізвище)

11 12 2020 року



Додаток 2  
до Санітарних правил

ПОВІДОМЛЕННЯ  
про появу ознак погіршення санітарного стану лісових насаджень

Житомирська

(Автономна Республіка Крим, область)

ДП «Новоград-Волинське ДЛМГ»

(найменування власника лісів, постійного лісокористувача)

лицтво

ртал №

7

Кутинині

виділ № 36

урочище

ділянка №

7

площа 3.1 гектарів

Таксаційна характеристика насадження

Вік 90/5, вік 90 років, бонітет 1, середній діаметр 30 сантиметрів, середня висота 26 метрів, повнота 0.7 тип лісу 52804, рельєф 0.01, експозиція, ґрунт, підстилка, підлісок

Лісопатологічна характеристика насадження

Вид пошкодження насадження (лісова пожежа, буревій, сніголам, обледеніння, замулювання та всихання дерев, захаращеність, об'їдання шкідниками хвої/листя, наявність гнилі, масовий літ метеликів, опадання хвої/листя, відлущення кори на стовбурах та інші ознаки, не характерні для нормального стану дерев) короїд, бурелом

Ступінь пошкодження, ураження:

середнє

(поодинокі, слабке, середнє, сильне)

Вид розподілу пошкоджених дерев:

куртинний

(поодинокі, групові, куртинні)

Обсяг ушкодженої деревини на 1 гектарі (окомірно) 30 куб. метрів, у тому числі хостійної 10 куб. метрів

Ознаки погіршення стану лісових насаджень виявив:

М.І.І.

(посада)

В.В.

(підпис)

Супрунчук С.В.

(ініціали та прізвище)

2 12 2020 року

пол. 1-го

(лісничий (помічник лісничого)

В.В.

(підпис)

Лавинок Г.В.

(ініціали та прізвище)

4 12 2020 року

Висновок інженера відділу (сектору) охорони і захисту лісу державного лісогосподарського (лісомисливського) підприємства або представника державного спеціалізованого лісозахисного підприємства щодо необхідності здійснення лісозахисних чи інших заходів з поліпшення санітарного стану лісів за результатами огляду санітарного стану лісової ділянки: потребу проведення СРВ

інж. лісничий

(посада)

В.В.

(підпис)

Віснуківський В.В.

(ініціали та прізвище)

11 12 2020 року



Додаток 2  
до Санітарних правил

ПОВІДОМЛЕННЯ  
про появу ознак погіршення санітарного стану лісових насаджень

Житомирська

(Автономна Республіка Крим, область)

ДП «Новоград-Волинське ДЛМТ»

(найменування власника лісів, постійного лісокористувача)

ниство

тал № 7

виділ № 38

урочище

ділянка №

площа 0.3 гектарів

Таксаційна характеристика насадження

тад 106-5-63 років, бонітет 1, середній діаметр 21 сантиметрів, середня висота 22 метрів, повнота 0.7 тип лісу беріс, рельєф рівний, експозиція північ, підлісок

Лісопатологічна характеристика насадження

Вид пошкодження насадження (лісова пожежа, буревій, сніголам, обледеніння, змірання та всихання дерев, захаращеність, об'їдання шкідниками хвої/листя, наявність гнилі, масовий літ метеликів, опадання хвої/листя, відлущення кори на стовбурах та інші ознаки, не характерні для нормального стану дерев): хороїз, курйовик

Ступінь пошкодження, ураження: середнє (поодинокі, слабкі, середні, сильні)

Вид розподілу пошкоджених дерев: куртинний (поодинокий, груповий, куртинний)

Обсяг ушкодженої деревини на 1 гектарі (окомірно) 40 куб. метрів, у тому числі хостійної 20 куб. метрів

Ознаки погіршення стану лісових насаджень виявив:

м.п.п. (посада) С.п. (підпис) С.п.п.п.п.п.п.п.п. (ініціали та прізвище)

2 12 20 20 року ном. п.п. (підпис) С.п.п.п.п.п.п.п.п. (ініціали та прізвище)

(лісничий (помічник лісничого) (підпис) (ініціали та прізвище)

4 12 20 20 року

Висновок інженера відділу (сектору) охорони і захисту лісу державного лісогосподарського (лісомисливського) підприємства або представника державного спеціалізованого лісозахисного підприємства щодо необхідності здійснення лісозахисних чи інших заходів з поліпшення санітарного стану лісів за результатами огляду санітарного стану лісової ділянки: потрібні заходи

і.п.п.п.п.п.п.п. (посада) К.п.п.п.п.п.п.п. (підпис) К.п.п.п.п.п.п.п.п.п.п.п.п.п. (ініціали та прізвище)

11 12 20 20 року



Додаток 2  
до Санітарних правил

ПОВІДОМЛЕННЯ  
про появу ознак погіршення санітарного стану лісових насаджень

Житомирська

(Автономна Республіка Крим, область)

ДП «Новоград-Волинський ДЛМ»

(найменування власника лісів, постійного лісокористувача)

ництво

ртал №

8

виділ №

221

урочище

ділянка №

площа 1,2 гектарів

Таксаційна характеристика насадження

Вік 80/16/Вис 58 років, бонітет 1<sup>а</sup>, середній діаметр 25 сантиметрів, середня висота 25 метрів, повнота 0,8, тип лісу Вз Дб, рельєф рівнинний, експозиція схід, ґрунт чорнозем, підлісок низовий

Лісопатологічна характеристика насадження

Вид пошкодження насадження (лісова пожежа, буревій, сніголам, обледеніння, змирання та всихання дерев, захаращеність, об'їдання шкідниками хвої/листя, наявність зені, масовий літ метеликів, опадання хвої/листя, відлучення кори на стовбурах та інші ознаки, не характерні для нормального стану дерев): жодного

Ступінь пошкодження, ураження:

середнє

(поодинокі, слабке, середнє, сильне)

Вид розподілу пошкоджених дерев:

групу куртинний

(поодинокий, груповий, куртинний)

Обсяг ушкодженої деревини на 1 гектарі (окомірно) 30 куб. метрів, у тому числі хостійної 15 куб. метрів

Ознаки погіршення стану лісових насаджень виявив:

М. М. М.

(посада)

С. М.

(підпис)

Супрунчук С. В.

(ініціали та прізвище)

2 12 20 20 року

М. М. М.

(лісничий (помічник  
лісничого)

С. М.

(підпис)

Супрунчук С. В.

(ініціали та прізвище)

4 12 20 20 року

Висновок інженера відділу (сектору) охорони і захисту лісу державного лісогосподарського (лісомирівського) підприємства або представника державного спеціалізованого лісозахисного підприємства щодо необхідності здійснення лісозахисних чи інших заходів з поліпшення санітарного стану лісів за результатами огляду санітарного стану лісової ділянки: потребують

С. М. М.

(посада)

С. М.

(підпис)

Вісницький В. О.

(ініціали та прізвище)

11 12 20 20 року



Додаток 2  
до Санітарних правил

ПОВІДОМЛЕННЯ  
про появу ознак погіршення санітарного стану лісових насаджень

Житомирська

(Автономна Республіка Крим, область)

ДП «Новоград-Волинське ДЛМГ»

(найменування власника лісів, постійного лісочисельника)

лісництво

лісний квартал №

12

дільниця №

26

урочище

ділянка №

7

площа

0,5 гектарів

0

Таксаційна характеристика насадження

вік 104, вік 67 років, бонітет 7, середній діаметр 24 сантиметрів, середня висота 24 метрів, повнота 0,8, тип лісу В3.20, рельєф рівнинний, експозиція північ, ґрунт, підріст, підлісок

Лісопатологічна характеристика насадження

Вид пошкодження насадження (лісова пожежа, буревій, сніголам, обледеніння, замулювання та всихання дерев, захаращеність, об'їдання шкідниками хвої/листя, наявність гнилі, масовий літ метеликів, опадання хвої/листя, відлущення кори на стовбурах та інші ознаки, не характерні для нормального стану дерев): короїд, буреломний

Ступінь пошкодження, ураження:

середнє

(поодинокі, слабке, середнє, сильне)

Вид розподілу пошкоджених дерев:

куртинний

(поодинокий, груповий, куртинний)

Обсяг ушкодженої деревини на 1 гектарі (окомірно) 40 куб. метрів, у тому числі хостійної 10 куб. метрів

Ознаки погіршення стану лісових насаджень виявив:

М.І.І.

(посада)

В.І.

(підпис)

Супрунчук Р.В.

(ініціали та прізвище)

2 12 2020 року

М.І.І.

(лісничий (помічник лісничого)

В.І.

(підпис)

Гавриш Л.А.

(ініціали та прізвище)

4 12 2020 року

Висновок інженера відділу (сектору) охорони і захисту лісу державного лісгосподарського (лісомисливського) підприємства або представника державного спеціалізованого лісозахисного підприємства щодо необхідності здійснення лісозахисних чи інших заходів з поліпшення санітарного стану лісів за результатами огляду санітарного стану лісової ділянки: потрібні заходи

І.І.І. М.І.І.

(посада)

В.І.

(підпис)

Біскупський В.О.

(ініціали та прізвище)

12 12 2020 року



Додаток 2  
до Санітарних правил

ПОВІДОМЛЕННЯ  
про появу ознак погіршення санітарного стану лісових насаджень

Житомирська

(Автономна Республіка Крим, область)

ДП «Новоград-Волинське ДЛМГ»

(найменування власника лісів, постійного лісокористувача)

Лісництво

Лист №

12

Виділ №

37

Урочище

Лілянка №

1

Площа

0,5

гектарів

Таксаційна характеристика насадження

Вік 65 років, бонітет 1<sup>а</sup>, середній діаметр 25 сантиметрів, середня висота 25 метрів, повнота 0,7, тип лісу б<sup>д</sup>бс, рельєф рівнин., експозиція , ґрунт , підріст , підлісок

Лісопатологічна характеристика насадження

Вид пошкодження насадження (лісова пожежа, буревій, сніголам, обледеніння, змирання та всихання дерев, захаращеність, об'їдання шкідниками хвої/листя, наявність гнилі, масовий літ метеликів, опадання хвої/листя, відлущення кори на стовбурах та інші фактори, не характерні для нормального стану дерев): корі і г. дубовий

Ступінь пошкодження, ураження:

середн.

(поодинокі, злабкі, середні, сильні)

Вид розподілу пошкоджених дерев:

куртинний

(поодинокий, груповий, куртинний)

Обсяг ушкодженої деревини на 1 гектарі (окомірно) 25 куб. метрів, у тому числі хостійної 15 куб. метрів

Ознаки погіршення стану лісових насаджень виявив:

М.І.І.

(посада)

С.В.

(підпис)

Супрунчук С.В.

(ініціали та прізвище)

2 12 2020 року

М.І.І.

(лісничий (помічник лісничого))

С.В.

(підпис)

Ткаченко С.В.

(ініціали та прізвище)

4 12 2020 року

Висновок інженера відділу (сектору) охорони і захисту лісу державного лісогосподарського (лісомисливського) підприємства або представника державного спеціалізованого лісозахисного підприємства щодо необхідності здійснення лісозахисних чи інших заходів з поліпшення санітарного стану лісів за результатами огляду санітарного стану лісової ділянки: потребует проведення С.В.

І.І.І.

(посада)

І.І.І.

(підпис)

Віслюк В.О.

(ініціали та прізвище)

12 12 2020 року



Додаток 2  
до Санітарних правил

ПОВІДОМЛЕННЯ  
про появу ознак погіршення санітарного стану лісових насаджень

Житомирська

(Автономна Республіка Крим, область)

ЛП «Новоград-Волинське ДЛМГ»

(найменування власника лісів, постійного лісокористувача)

Лісництво

Лист №

13

виділ №

12

урочище

ділянка №

площа 7.0 гектарів

Таксаційна характеристика насадження

Вік 70 років, бонітет 1.0, середній діаметр 32 сантиметрів, середня висота 27 метрів, повнота 0.8, тип лісу Р. + Д. С., рельєф рівнинний, експозиція північ, ґрунт дерновопідзолистий, підлісок

Лісопатологічна характеристика насадження

Вид пошкодження насадження (лісова пожежа, буревій, сніголам, обледеніння, замулювання та всихання дерев, захворюваність, об'їдання шкідниками хвої/листя, наявність гнилі, масовий літ метеликів, опадання хвої/листя, відлущення кори на стовбурах та інші ознаки, не характерні для нормального стану дерев): короїд, гниль

Ступінь пошкодження, ураження:

середнє

(поодинокі, слабке, середнє, сильне)

Вид розподілу пошкоджених дерев:

куртинний

(поодинокий, груповий, куртинний)

Обсяг ушкодженої деревини на 1 гектарі (окомірно) 27 куб. метрів, у тому числі хостійної 15 куб. метрів

Ознаки погіршення стану лісових насаджень виявив:

Лісничий

(посада)

С.В.

(підпис)

Супрунчук С.В.

(ініціали та прізвище)

2 12 2020 року

Лісничий

(лісничий (помічник лісничого))

Л.В.

(підпис)

Лісничий Л.В.

(ініціали та прізвище)

4 12 2020 року

Висновок інженера відділу (сектору) охорони і захисту лісу державного лісогосподарського (лісомисливського) підприємства або представника державного спеціалізованого лісозахисного підприємства щодо необхідності здійснення лісозахисних чи інших заходів з поліпшення санітарного стану лісів за результатами огляду санітарного стану лісової ділянки: потрібна профілактика

Лісничий

(посада)

В.В.

(підпис)

Висновковий В.В.

(ініціали та прізвище)

12 12 2020 року



Додаток 2  
до Санітарних правил

ПОВІДОМЛЕННЯ  
про появу ознак погіршення санітарного стану лісових насаджень

Житомирська

(Автономна Республіка Крим, область)

ДП «Новоград-Волинське ДЛМГ»

(найменування власника лісів, постійного лісокористувача)

ниство  
тал № 15

виділ № 35

урочище

ділянка №

площа 3,0 гектарів

Таксаційна характеристика насадження

вид 69, 12, 15, 18, 19, 20, 21, 22, 23, 24, 25, 26, 27, 28, 29, 30, 31, 32, 33, 34, 35, 36, 37, 38, 39, 40, 41, 42, 43, 44, 45, 46, 47, 48, 49, 50, 51, 52, 53, 54, 55, 56, 57, 58, 59, 60, 61, 62, 63, 64, 65, 66, 67, 68, 69, 70, 71, 72, 73, 74, 75, 76, 77, 78, 79, 80, 81, 82, 83, 84, 85, 86, 87, 88, 89, 90, 91, 92, 93, 94, 95, 96, 97, 98, 99, 100, 101, 102, 103, 104, 105, 106, 107, 108, 109, 110, 111, 112, 113, 114, 115, 116, 117, 118, 119, 120, 121, 122, 123, 124, 125, 126, 127, 128, 129, 130, 131, 132, 133, 134, 135, 136, 137, 138, 139, 140, 141, 142, 143, 144, 145, 146, 147, 148, 149, 150, 151, 152, 153, 154, 155, 156, 157, 158, 159, 160, 161, 162, 163, 164, 165, 166, 167, 168, 169, 170, 171, 172, 173, 174, 175, 176, 177, 178, 179, 180, 181, 182, 183, 184, 185, 186, 187, 188, 189, 190, 191, 192, 193, 194, 195, 196, 197, 198, 199, 200, 201, 202, 203, 204, 205, 206, 207, 208, 209, 210, 211, 212, 213, 214, 215, 216, 217, 218, 219, 220, 221, 222, 223, 224, 225, 226, 227, 228, 229, 230, 231, 232, 233, 234, 235, 236, 237, 238, 239, 240, 241, 242, 243, 244, 245, 246, 247, 248, 249, 250, 251, 252, 253, 254, 255, 256, 257, 258, 259, 260, 261, 262, 263, 264, 265, 266, 267, 268, 269, 270, 271, 272, 273, 274, 275, 276, 277, 278, 279, 280, 281, 282, 283, 284, 285, 286, 287, 288, 289, 290, 291, 292, 293, 294, 295, 296, 297, 298, 299, 300, 301, 302, 303, 304, 305, 306, 307, 308, 309, 310, 311, 312, 313, 314, 315, 316, 317, 318, 319, 320, 321, 322, 323, 324, 325, 326, 327, 328, 329, 330, 331, 332, 333, 334, 335, 336, 337, 338, 339, 340, 341, 342, 343, 344, 345, 346, 347, 348, 349, 350, 351, 352, 353, 354, 355, 356, 357, 358, 359, 360, 361, 362, 363, 364, 365, 366, 367, 368, 369, 370, 371, 372, 373, 374, 375, 376, 377, 378, 379, 380, 381, 382, 383, 384, 385, 386, 387, 388, 389, 390, 391, 392, 393, 394, 395, 396, 397, 398, 399, 400, 401, 402, 403, 404, 405, 406, 407, 408, 409, 410, 411, 412, 413, 414, 415, 416, 417, 418, 419, 420, 421, 422, 423, 424, 425, 426, 427, 428, 429, 430, 431, 432, 433, 434, 435, 436, 437, 438, 439, 440, 441, 442, 443, 444, 445, 446, 447, 448, 449, 450, 451, 452, 453, 454, 455, 456, 457, 458, 459, 460, 461, 462, 463, 464, 465, 466, 467, 468, 469, 470, 471, 472, 473, 474, 475, 476, 477, 478, 479, 480, 481, 482, 483, 484, 485, 486, 487, 488, 489, 490, 491, 492, 493, 494, 495, 496, 497, 498, 499, 500, 501, 502, 503, 504, 505, 506, 507, 508, 509, 510, 511, 512, 513, 514, 515, 516, 517, 518, 519, 520, 521, 522, 523, 524, 525, 526, 527, 528, 529, 530, 531, 532, 533, 534, 535, 536, 537, 538, 539, 540, 541, 542, 543, 544, 545, 546, 547, 548, 549, 550, 551, 552, 553, 554, 555, 556, 557, 558, 559, 560, 561, 562, 563, 564, 565, 566, 567, 568, 569, 570, 571, 572, 573, 574, 575, 576, 577, 578, 579, 580, 581, 582, 583, 584, 585, 586, 587, 588, 589, 590, 591, 592, 593, 594, 595, 596, 597, 598, 599, 600, 601, 602, 603, 604, 605, 606, 607, 608, 609, 610, 611, 612, 613, 614, 615, 616, 617, 618, 619, 620, 621, 622, 623, 624, 625, 626, 627, 628, 629, 630, 631, 632, 633, 634, 635, 636, 637, 638, 639, 640, 641, 642, 643, 644, 645, 646, 647, 648, 649, 650, 651, 652, 653, 654, 655, 656, 657, 658, 659, 660, 661, 662, 663, 664, 665, 666, 667, 668, 669, 670, 671, 672, 673, 674, 675, 676, 677, 678, 679, 680, 681, 682, 683, 684, 685, 686, 687, 688, 689, 690, 691, 692, 693, 694, 695, 696, 697, 698, 699, 700, 701, 702, 703, 704, 705, 706, 707, 708, 709, 710, 711, 712, 713, 714, 715, 716, 717, 718, 719, 720, 721, 722, 723, 724, 725, 726, 727, 728, 729, 730, 731, 732, 733, 734, 735, 736, 737, 738, 739, 740, 741, 742, 743, 744, 745, 746, 747, 748, 749, 750, 751, 752, 753, 754, 755, 756, 757, 758, 759, 760, 761, 762, 763, 764, 765, 766, 767, 768, 769, 770, 771, 772, 773, 774, 775, 776, 777, 778, 779, 780, 781, 782, 783, 784, 785, 786, 787, 788, 789, 790, 791, 792, 793, 794, 795, 796, 797, 798, 799, 800, 801, 802, 803, 804, 805, 806, 807, 808, 809, 810, 811, 812, 813, 814, 815, 816, 817, 818, 819, 820, 821, 822, 823, 824, 825, 826, 827, 828, 829, 830, 831, 832, 833, 834, 835, 836, 837, 838, 839, 840, 841, 842, 843, 844, 845, 846, 847, 848, 849, 850, 851, 852, 853, 854, 855, 856, 857, 858, 859, 860, 861, 862, 863, 864, 865, 866, 867, 868, 869, 870, 871, 872, 873, 874, 875, 876, 877, 878, 879, 880, 881, 882, 883, 884, 885, 886, 887, 888, 889, 890, 891, 892, 893, 894, 895, 896, 897, 898, 899, 900, 901, 902, 903, 904, 905, 906, 907, 908, 909, 910, 911, 912, 913, 914, 915, 916, 917, 918, 919, 920, 921, 922, 923, 924, 925, 926, 927, 928, 929, 930, 931, 932, 933, 934, 935, 936, 937, 938, 939, 940, 941, 942, 943, 944, 945, 946, 947, 948, 949, 950, 951, 952, 953, 954, 955, 956, 957, 958, 959, 960, 961, 962, 963, 964, 965, 966, 967, 968, 969, 970, 971, 972, 973, 974, 975, 976, 977, 978, 979, 980, 981, 982, 983, 984, 985, 986, 987, 988, 989, 990, 991, 992, 993, 994, 995, 996, 997, 998, 999, 1000, 1001, 1002, 1003, 1004, 1005, 1006, 1007, 1008, 1009, 1010, 1011, 1012, 1013, 1014, 1015, 1016, 1017, 1018, 1019, 1020, 1021, 1022, 1023, 1024, 1025, 1026, 1027, 1028, 1029, 1030, 1031, 1032, 1033, 1034, 1035, 1036, 1037, 1038, 1039, 1040, 1041, 1042, 1043, 1044, 1045, 1046, 1047, 1048, 1049, 1050, 1051, 1052, 1053, 1054, 1055, 1056, 1057, 1058, 1059, 1060, 1061, 1062, 1063, 1064, 1065, 1066, 1067, 1068, 1069, 1070, 1071, 1072, 1073, 1074, 1075, 1076, 1077, 1078, 1079, 1080, 1081, 1082, 1083, 1084, 1085, 1086, 1087, 1088, 1089, 1090, 1091, 1092, 1093, 1094, 1095, 1096, 1097, 1098, 1099, 1100, 1101, 1102, 1103, 1104, 1105, 1106, 1107, 1108, 1109, 1110, 1111, 1112, 1113, 1114, 1115, 1116, 1117, 1118, 1119, 1120, 1121, 1122, 1123, 1124, 1125, 1126, 1127, 1128, 1129, 1130, 1131, 1132, 1133, 1134, 1135, 1136, 1137, 1138, 1139, 1140, 1141, 1142, 1143, 1144, 1145, 1146, 1147, 1148, 1149, 1150, 1151, 1152, 1153, 1154, 1155, 1156, 1157, 1158, 1159, 1160, 1161, 1162, 1163, 1164, 1165, 1166, 1167, 1168, 1169, 1170, 1171, 1172, 1173, 1174, 1175, 1176, 1177, 1178, 1179, 1180, 1181, 1182, 1183, 1184, 1185, 1186, 1187, 1188, 1189, 1190, 1191, 1192, 1193, 1194, 1195, 1196, 1197, 1198, 1199, 1200, 1201, 1202, 1203, 1204, 1205, 1206, 1207, 1208, 1209, 1210, 1211, 1212, 1213, 1214, 1215, 1216, 1217, 1218, 1219, 1220, 1221, 1222, 1223, 1224, 1225, 1226, 1227, 1228, 1229, 1230, 1231, 1232, 1233, 1234, 1235, 1236, 1237, 1238, 1239, 1240, 1241, 1242, 1243, 1244, 1245, 1246, 1247, 1248, 1249, 1250, 1251, 1252, 1253, 1254, 1255, 1256, 1257, 1258, 1259, 1260, 1261, 1262, 1263, 1264, 1265, 1266, 1267, 1268, 1269, 1270, 1271, 1272, 1273, 1274, 1275, 1276, 1277, 1278, 1279, 1280, 1281, 1282, 1283, 1284, 1285, 1286, 1287, 1288, 1289, 1290, 1291, 1292, 1293, 1294, 1295, 1296, 1297, 1298, 1299, 1300, 1301, 1302, 1303, 1304, 1305, 1306, 1307, 1308, 1309, 1310, 1311, 1312, 1313, 1314, 1315, 1316, 1317, 1318, 1319, 1320, 1321, 1322, 1323, 1324, 1325, 1326, 1327, 1328, 1329, 1330, 1331, 1332, 1333, 1334, 1335, 1336, 1337, 1338, 1339, 1340, 1341, 1342, 1343, 1344, 1345, 1346, 1347, 1348, 1349, 1350, 1351, 1352, 1353, 1354, 1355, 1356, 1357, 1358, 1359, 1360, 1361, 1362, 1363, 1364, 1365, 1366, 1367, 1368, 1369, 1370, 1371, 1372, 1373, 1374, 1375, 1376, 1377, 1378, 1379, 1380, 1381, 1382, 1383, 1384, 1385, 1386, 1387, 1388, 1389, 1390, 1391, 1392, 1393, 1394, 1395, 1396, 1397, 1398, 1399, 1400, 1401, 1402, 1403, 1404, 1405, 1406, 1407, 1408, 1409, 1410, 1411, 1412, 1413, 1414, 1415, 1416, 1417, 1418, 1419, 1420, 1421, 1422, 1423, 1424, 1425, 1426, 1427, 1428, 1429, 1430, 1431, 1432, 1433, 1434, 1435, 1436, 1437, 1438, 1439, 1440, 1441, 1442, 1443, 1444, 1445, 1446, 1447, 1448, 1449, 1450, 1451, 1452, 1453, 1454, 1455, 1456, 1457, 1458, 1459, 1460, 1461, 1462, 1463, 1464, 1465, 1466, 1467, 1468, 1469, 1470, 1471, 1472, 1473, 1474, 1475, 1476, 1477, 1478, 1479, 1480, 1481, 1482, 1483, 1484, 1485, 1486, 1487, 1488, 1489, 1490, 1491, 1492, 1493, 1494, 1495, 1496, 1497, 1498, 1499, 1500, 1501, 1502, 1503, 1504, 1505, 1506, 1507, 1508, 1509, 1510, 1511, 1512, 1513, 1514, 1515, 1516, 1517, 1518, 1519, 1520, 1521, 1522, 1523, 1524, 1525, 1526, 1527, 1528, 1529, 1530, 1531, 1532, 1533, 1534, 1535, 1536, 1537, 1538, 1539, 1540, 1541, 1542, 1543, 1544, 1545, 1546, 1547, 1548, 1549, 1550, 1551, 1552, 1553, 1554, 1555, 1556, 1557, 1558, 1559, 1560, 1561, 1562, 1563, 1564, 1565, 1566, 1567, 1568, 1569, 1570, 1571, 1572, 1573, 1574, 1575, 1576, 1577, 1578, 1579, 1580, 1581, 1582, 1583, 1584, 1585, 1586, 1587, 1588, 1589, 1590, 1591, 1592, 1593, 1594, 1595, 1596, 1597, 1598, 1599, 1600, 1601, 1602, 1603, 1604, 1605, 1606, 1607, 1608, 1609, 1610, 1611, 1612, 1613, 1614, 1615, 1616, 1617, 1618, 1619, 1620, 1621, 1622, 1623, 1624, 1625, 1626, 1627, 1628, 1629, 1630, 1631, 1632, 1633, 1634, 1635, 1636, 1637, 1638, 1639, 1640, 1641, 1642, 1643, 1644, 1645, 1646, 1647, 1648, 1649, 1650, 1651, 1652, 1653, 1654, 1655, 1656, 1657, 1658, 1659, 1660, 1661, 1662, 1663, 1664, 1665, 1666, 1667, 1668, 1669, 1670, 1671, 1672, 1673, 1674, 1675, 1676, 1677, 1678, 1679, 1680, 1681, 1682, 1683, 1684, 1685, 1686, 1687, 1688, 1689, 1690, 1691, 1692, 1693, 1694, 1695, 1696, 1697, 1698, 1699, 1700, 1701, 1702, 1703, 1704, 1705, 1706, 1707, 1708, 1709, 1710, 1711, 1712, 1713, 1714, 1715, 1716, 1717, 1718, 1719, 1720, 1721, 1722, 1723, 1724, 1725, 1726, 1727, 1728, 1729, 1730, 1731, 1732, 1733, 1734, 1735, 1736, 1737, 1738, 1739, 1740, 1741, 1742, 1743, 1744, 1745, 1746, 1747, 1748, 1749, 1750, 1751, 1752, 1753, 1754, 1755, 1756, 1757, 1758, 1759, 1760, 1761, 1762, 1763, 1764, 1765, 1766, 1767, 1768, 1769, 1770, 1771, 1772, 1773, 1774, 1775, 1776, 1777, 1778, 1779, 1780, 1781, 1782, 1783, 1784, 1785, 1786, 1787, 1788, 1789, 1790, 1791, 1792, 1793, 1794, 1795, 1796, 1797, 1798, 1799, 1800, 1801, 1802, 1803, 1804, 1805, 1806, 1807, 1808, 1809, 1810, 1811, 1812, 1813, 1814, 1815, 1816, 1817, 1818, 1819, 1820, 1821, 1822, 1823, 1824, 1825, 1826, 1827, 1828, 1829, 1830, 1831, 1832, 1833, 1834, 1835, 1836, 1837, 1838, 1839, 1840, 1841, 1842, 1843, 1844, 1845, 1846, 1847, 1848, 1849, 1850, 1851, 1852, 1853, 1854, 1855, 1856, 1857, 1858, 1859, 1860, 1861, 1862, 1863, 1864, 1865, 1866, 1867, 1868, 1869, 1870, 1871, 1872, 1873, 1874, 1875, 1876, 1877, 1878, 1879, 1880, 1881, 1882, 1883, 1884, 1885, 1886, 1887, 1888, 1889, 1890, 1891, 1892, 1893, 1894, 1895, 1896, 1897, 1898, 1899, 1900, 1901, 1902, 1903, 1904, 1905, 1906, 1907, 1908, 1909, 1910, 1911, 1912, 1913, 1914, 1915, 1916, 1917, 1918, 1919, 1920, 1921, 1922, 1923, 1924, 1925, 1926, 1927, 1928, 1929, 1930, 1931, 1932, 1933, 1934, 1935, 1936, 1937, 1938, 1939, 1940, 1941, 1942, 1943, 1944, 1945, 1946, 1947, 1948, 1949, 1950, 1951, 1952, 1953, 1954, 1955, 1956, 1957, 1958, 1959, 1960, 1961, 1962, 1963, 1964, 1965, 1966, 1967, 1968, 1969, 1970, 1971, 1972, 1973, 1974, 1975, 1976, 1977, 1978, 1979, 1980, 1981, 1982, 1983, 1984, 1985, 1986, 1987, 1988, 1989, 1990, 1991, 1992, 1993, 1994, 1995, 1996, 1997, 1998, 1999, 2000, 2001, 2002, 2003, 2004, 2005, 2006, 2007, 2008, 2009, 2010, 2011, 2012, 2013, 2014, 2015, 2016, 2017, 2018, 2019, 2020, 2021, 2022, 2023, 2024, 2025, 2026, 2027, 2028, 2029, 2030, 2031, 2032, 2033, 2034, 2035, 2036, 2037, 2038, 2039, 2040, 2041, 2042, 2043, 2044, 2045, 2046, 2047, 2048, 2049, 2050, 2051, 2052, 2053, 2054, 2055, 2056, 2057, 2058, 2059, 2060, 2061, 2062, 2063, 2064, 2065, 2066, 2067, 2068, 2069, 2070, 2071, 2072, 2073, 2074, 2075, 2076, 2077, 2078, 2079, 2080, 2081, 2082, 2083, 2084, 2085, 2086, 2087, 2088, 2089, 2090, 2091, 2092, 2093, 2094, 2095, 2096, 2097, 2098, 2099, 2100, 2101, 2102, 2103, 2104, 2105, 2106, 2107, 2108, 2109, 2110, 2111, 2112, 2113, 2114, 2115, 2116, 2117, 2118, 2119, 2120, 2121, 2122, 2123, 2124, 2125, 2126, 2127, 2128, 2129, 2130, 2131, 2132, 2133, 2134, 2135, 2136, 2137, 2138, 2139, 2140, 2141, 2142, 2143, 2144, 2145, 2146, 2147, 2148, 2149, 2150, 2151, 2152, 2153, 2154, 2155, 2156, 2157, 2158, 2159, 2160, 2161, 2162, 2



Додаток 2  
до Санітарних правил

ПОВІДОМЛЕННЯ

про появу ознак погіршення санітарного стану лісових насаджень

Житомирська

(Автономна Республіка Крим, область)

ДП «Новоград-Волинське ДЛМГ»

(найменування власника лісів, постійного лісокористувача)

ниство  
тал №

19 Куршине

виділ № 73

урочище

ділянка №

площа 8.6 гектарів

Таксаційна характеристика насадження

Вік 100, вік 68 років, бонітет 2, середній діаметр 22 сантиметрів, середня висота 21 метрів, повнота 0.7 тип лісу 320, рельєф рівнинний, експозиція, ґрунт, підріст, підлісок

Лісопатологічна характеристика насадження

Вид пошкодження насадження (лісова пожежа, буревій, сніголам, обледеніння, змирання та всихання дерев, захаращеність, об'їдання шкідниками хвої/листя, наявність гнилі, масовий літ метеликів, опадання хвої/листя, відлучення кори на стовбурах та інші ознаки, не характерні для нормального стану дерев): корозія, гнилі

Ступінь пошкодження, ураження:

середня

(поодинокі, слабкі, середні, сильні)

Вид розподілу пошкоджених дерев:

куртинний

(поодинокий, груповий, куртинний)

Обсяг ушкодженої деревини на 1 гектарі (окомірно) 20 куб. метрів, у тому числі хостійної 15 куб. метрів

Ознаки погіршення стану лісових насаджень виявив:

М.І.І.

(посада)

С.І.

(підпис)

Супрунчук Р.В.

(ініціали та прізвище)

2 12 2020 року

М.І.І.

(лісничий (помічник  
лісничого)

С.І.

(підпис)

Гавришук Г.А.

(ініціали та прізвище)

4 12 2020 року

Висновок інженера відділу (сектору) охорони і захисту лісу державного лісогосподарського (лісомисливського) підприємства або представника державного спеціалізованого лісозахисного підприємства щодо необхідності здійснення лісозахисних чи інших заходів з поліпшення санітарного стану лісів за результатами огляду санітарного стану лісової ділянки: потрібні заходи СРВ

М.І.І.

(посада)

С.І.

(підпис)

Гавришук В.В.

(ініціали та прізвище)

11 12 2020 року



Додаток 2  
до Санітарних правил

ПОВІДОМЛЕННЯ  
про появу ознак погіршення санітарного стану лісових насаджень

Житомирська

(Автономна Республіка Крим, область)

ДП «Новоград-Волинське ДЛМГ»

(найменування власника лісів, постійного лісокористувача)

ниство

тал №

19

виділ №

16

урочище

ділянка №

площа 1.3 гектарів

Таксаційна характеристика насадження

Вік 60-80 років, бонітет 1а, середній діаметр 36 сантиметрів, середня висота 28 метрів, повнота 0.7, тип лісу 2.5.26, рельєф рівнинний, експозиція, ґрунт, підстилка

Лісопатологічна характеристика насадження

Вид пошкодження насадження (лісова пожежа, буревій, сніголам, обледеніння, змирання та всихання дерев, захаращеність, об'їдання шкідниками хвої/листя, наявність гнилі, масовий літ метеликів, опадання хвої/листя, відлущення кори на стовбурах та інші ознаки, не характерні для нормального стану дерев): короїд, терпінний

Ступінь пошкодження, ураження:

середнє

(поодинокі, слабке, середнє, сильне)

Вид розподілу пошкоджених дерев:

куртинний

(поодинокий, груповий, куртинний)

Обсяг ушкодженої деревини на 1 гектарі (окомірно) 25 куб. метрів, у тому числі хостійної 15 куб. метрів

Ознаки погіршення стану лісових насаджень виявив:

Міну

(посада)

Сен

(підпис)

Супрунчук С.В.

(ініціали та прізвище)

2 12 20 20 року

Мол. 110

(лісничий (помічник лісничого)

Ліс

(підпис)

Гавришук Л.А.

(ініціали та прізвище)

4 12 20 20 року

Висновок інженера відділу (сектору) охорони і захисту лісу державного лісогосподарського (лісомисливського) підприємства або представника державного спеціалізованого лісозахисного підприємства щодо необхідності здійснення лісозахисних чи інших заходів з поліпшення санітарного стану лісів за результатами огляду санітарного стану лісової ділянки: потребує проведення СРВ

Іван. Іванович

(посада)

Кіш

(підпис)

Гісевич В.В.

(ініціали та прізвище)

11 12 20 20 року



Додаток 2  
до Санітарних правил

ПОВІДОМЛЕННЯ  
про появу ознак погіршення санітарного стану лісових насаджень

Житомирська

(Автономна Республіка Крим, область)

ДП «Новоград-Волинське ДЛМГ»

(найменування власника лісів, постійного лісокористувача)

лісництво

квартал №

19

виділ №

25

урочище

ділянка №

площа 0,5 гектарів

Таксаційна характеристика насадження

вид 7035 + 18 75 років, бонітет 1, середній діаметр 30 сантиметрів, середня висота 23 метрів, повнота 0,7 тип лісу В3 ДСН, рельєф рівнинний, експозиція північ, ґрунт , підріст , підлісок

Пісопатологічна характеристика насадження

Вид пошкодження насадження (лісова пожежа, буревій, сніголам, обледеніння, вмирання та всихання дерев, захаращеність, об'їдання шкідниками хвої/листя, наявність гнилі, масовий літ метеликів, опадання хвої/листя, відлущення кори на стовбурах та інші фактори, не характерні для нормального стану дерев) короїд дрібнотіпний

Ступінь пошкодження, ураження:

середнє

(поодинокі, слабке, середнє, сильне)

Вид розподілу пошкоджених дерев:

куртинний

(поодинокий, груповий, куртинний)

Обсяг ушкодженої деревини на 1 гектарі (окопійно) 30 куб. метрів, у тому числі хвоїстої 20 куб. метрів

Ознаки погіршення стану лісових насаджень виявили:

м. лісу

(посада)

С.С.

(підпис)

Супрунчук С.В.

(ініціали та прізвище)

2 12 2020 року

пом. 120

(лісничий (помічник лісничого)

Л.А.

(підпис)

Лавренко С.В.

(ініціали та прізвище)

4 12 2020 року

Висновок інженера відділу (сектору) охорони і захисту лісу державного лісогосподарського (лісомисливського) підприємства або представника державного спеціалізованого лісозахисного підприємства щодо необхідності здійснення лісозахисних чи інших заходів з поліпшення санітарного стану лісів за результатами огляду санітарного стану лісової ділянки: потребують проведення СРВ

м.п. лісництво

(посада)

В.В.

(підпис)

Віслюк В.В.

(ініціали та прізвище)

11 12 2020 року



Додаток 2  
до Санітарних правил

ПОВІДОМЛЕННЯ  
про появу ознак погіршення санітарного стану лісових насаджень

Житомирська

(Автономна Республіка Крим, область)

ПІТ «Новоград-Волинське ДЛМГ»

(найменування власника лісів, постійного лісокористувача)

ниство

тал № 19

виділ № 35

урочище

ділянка №

площа 0.2 гектарів

Таксаційна характеристика насадження

Вік 100, вік 58 років, бонітет 2, середній діаметр 2.2 сантиметрів, середня висота 19 метрів, повнота 0.8, тип лісу ВдДс, рельєф рівний, експозиція північ, ґрунт

Лісопатологічна характеристика насадження

Вид пошкодження насадження (лісова пожежа, буревій, сніголам, обледеніння, гниління та всихання дерев, захаращеність, об'їдання шкідниками хвої/листя, наявність гнилі, масовий літ метеликів, опадання хвої/листя, відлучення кори на стовбурах та інші ознаки, не характерні для нормального стану дерев) короїд корінчастий

Ступінь пошкодження, ураження:

середнє

(поодинокі, слабке, середнє, сильне)

Вид розподілу пошкоджених дерев:

куртинний

(поодинокий, груповий, куртинний)

Обсяг ушкодженої деревини на 1 гектарі (окомірно) 35 куб. метрів, у тому числі хостійної 25 куб. метрів

Ознаки погіршення стану лісових насаджень виявив:

м.п.с.

(посада)

С.В.

(підпис)

С.В. С.В.

(ініціали та прізвище)

2 12 20 20 року

м.п.с.

(лісничий (помічник лісничого)

С.В.

(підпис)

С.В. С.В.

(ініціали та прізвище)

4 12 20 20 року

Висновок інженера відділу (сектору) охорони і захисту лісу державного лісогосподарського (лісопромислового) підприємства або представника державного спеціалізованого лісозахисного підприємства щодо необхідності здійснення лісозахисних чи інших заходів з поліпшення санітарного стану лісів за результатами огляду санітарного стану лісової ділянки: потрібна прізвище С.В.

м.п.с.

(посада)

С.В.

(підпис)

С.В. С.В.

(ініціали та прізвище)

11 12 20 20 року



Додаток 2  
до Санітарних правил

ПОВІДОМЛЕННЯ  
про появу ознак погіршення санітарного стану лісових насаджень

Житомирська

(Автономна Республіка Крим, область)

ДП «Новоград-Волинське ДЛМ»

(найменування власника лісів, постійного лісокористувача)

лицтво

стал №

21

виділ №

3.5

урочище

ділянка №

площа 2.0 гектарів

Таксаційна характеристика насадження

вид 9012, вік 120 років, бонітет 2, середній діаметр 36 сантиметрів, середня висота 25 метрів, повнота 0.6 тип лісу 3.5, рельєф 1.5, експозиція, ґрунт, підріст, підлісок

Лісопатологічна характеристика насадження

Вид пошкодження насадження (лісова пожежа, буревій, сніголам, обледеніння, гниління та всихання дерев, захаращеність, об'їдання шкідниками хвої/листя, наявність гнилі, масовий літ метеликів, опадання хвої/листя, відлущення кори на стовбурах та інші ознаки, не характерні для нормального стану дерев) короїд вершківий

Ступінь пошкодження, ураження:

середня

(поодинокі, слабкі, середні, сильні)

Вид розподілу пошкоджених дерев:

скупинний

(поодинокі, групові, куртинні)

Обсяг ушкодженої деревини на 1 гектарі (окомірно) 10 куб. метрів, у тому числі хостійної 15 куб. метрів

Ознаки погіршення стану лісових насаджень виявив:

М.І.І.

(посада)

(підпис)

Мельник В.Т.

(ініціали та прізвище)

2 12 20 20 року

пос. 12

(лісничий (помічник лісничого)

(підпис)

Мельник В.Т.

(ініціали та прізвище)

4 12 20 20 року

Висновок інженера відділу (сектору) охорони і захисту лісу державного лісогосподарського (лісомишівського) підприємства або представника державного спеціалізованого лісозахисного підприємства щодо необхідності здійснення лісозахисних чи інших заходів з поліпшення санітарного стану лісів за результатами огляду санітарного стану лісової ділянки: потрібні заходи СДВ

М.І.І.

(посада)

(підпис)

Мельник В.Т.

(ініціали та прізвище)

11 12 20 20 року



Додаток 2  
до Санітарних правил

ПОВІДОМЛЕННЯ  
про появу ознак погіршення санітарного стану лісових насаджень

Житомирська

(Автономна Республіка Крим, область)

ДП «Новоград-Велинське ДЛМФ»

(найменування власника лісів, постійного лісгоспосередника)

нищтво

стал №

25

виділ №

9

урочище

ділянка №

площа

4,3

гектарів

Таксаційна характеристика насадження

Вік 60-65 років, бонітет 1<sup>a</sup>, середній діаметр 24 сантиметрів, середня висота 22 метрів, повнота 0,8, тип лісу Б.л.д.с., рельєф -----, експозиція -----, ґрунт -----, підріст -----, підлісок -----

Лісопатологічна характеристика насадження

Вид пошкодження насадження (лісова пожежа, буревій, сніголам, обледеніння, змирання та всихання дерев, захаращеність, об'їдання шкідниками хвої/листя, наявність гнилі, масовий літ метеликів, опадання хвої/листя, відтушення кори на стовбурах та інші ознаки, не характерні для нормального стану дерев) короті гілки, гілки вискочили

Ступінь пошкодження, ураження: середнє  
(поодинокі, слабе, середнє, сильне)

Вид розподілу пошкоджених дерев: куртинний  
(поодинокий, груповий, куртинний)

Обсяг ушкодженої деревини на 1 гектарі (окомірно) 25 куб. метрів, у тому числі хостійної 15 куб. метрів

Ознаки погіршення стану лісових насаджень виявив:

Мену  
(посада)

[підпис]  
(підпис)

Дукун В.І.  
(ініціали та прізвище)

2 12 20 20 року

Мену

(лісничий (помічник лісничого)

[підпис]

(підпис)

Гавриш С.І.

(ініціали та прізвище)

4 12 20 20 року

Висновок інженера відділу (сектору) охорони і захисту лісу державного господарського (лісгоспосередницького) підприємства або представника державного спеціалізованого лісозахисного підприємства щодо необхідності здійснення лісозахисних чи інших заходів з поліпшення санітарного стану лісів за результатами огляду санітарного стану лісової ділянки: потрібно проведення СРВ

Мену  
(посада)

[підпис]  
(підпис)

Гавриш В.О.  
(ініціали та прізвище)

11 12 20 20 року



Додаток 2  
до Санітарних правил

ПОВІДОМЛЕННЯ

про появу ознак погіршення санітарного стану лісових насаджень

Житомирська

(Автономна Республіка Крим, область)

ДП «Новогрань-Волинська ДЛМГ»

(найменування власника лісів, постійного лісокористувача)

лісництво Куршине урочище 19  
д. № 32 виділ № 70 ділянка №      площа 0,9 гектарів

Таксаційна характеристика насадження

д. 702245 вік 15 років, бонітет 19, середній діаметр 40 сантиметрів, середня висота 29 метрів, повнота 0,6 тип лісу ВзрСл рельєф Рівнин. експозиція       
грунт      пиріст      підлісок     

Лісопатологічна характеристика насадження

Вид пошкодження насадження (лісова пожежа, буревій, сніголам, обледеніння, вирання та всихання дерев, захаращеність, об'їдання шкідниками хвої/листя, наявність ні, масовий літ метеликів, опадання хвої/листя, відлучення кори на стовбурах та інші ки, не характерні для нормального стану дерев) середнє поразеність

Ступінь пошкодження, ураження: середнє  
(поодинокі, слабкі, середні, сильні)

Вид розподілу пошкоджених дерев: куртинний  
(поодинокий, груповий, куртинний)

Обсяг ушкодженої деревини на 1 гектарі (окомірно) 30 куб. метрів, у тому числі остійної 20 куб. метрів

Ознаки погіршення стану лісових насаджень виявив:

М.М.М. М.М.М. М.М.М. Б.В.  
(посада) (підпис) (ініціали та прізвище)

2 12 2020 року М.М.М. М.М.М.  
(лісничий (помічник лісничого) (підпис) (ініціали та прізвище)

4 12 2020 року  
(лісничий (помічник лісничого) (підпис) (ініціали та прізвище)

Висновок інженера відділу (сектору) охорони і захисту лісу державного господарського (лісогосподарського) підприємства або представника державного спеціалізованого лісозахисного підприємства щодо необхідності здійснення лісозахисних чи інших заходів з поліпшення санітарного стану лісів за результатами огляду санітарного стану даної ділянки: потребує лікування

М.М.М. М.М.М. М.М.М. Б.В.  
(посада) (підпис) (ініціали та прізвище)

11 12 2020 року



Додаток 2  
до Санітарних правил

ПОВІДОМЛЕННЯ

про появу ознак погіршення санітарного стану лісових насаджень

Житомирська

(Автономна Республіка Крим, область)

ДП «Новоград-Волинська ДЛМГ»

(найменування власника лісів, постійного лісокористувача)

Лісництво 33 Куртинське урочище 416 ділянка № 7.5 площа 7.5 гектарів

Таксаційна характеристика насадження

д 9085, вік 118 років, бонітет 2, середній діаметр 35 сантиметрів, середня висота 28 метрів, повнота 0.5 тип лісу Белос, рельєф гірський, експозиція північ, ґрунт чорнозем, гнірост середня, підлісок низовий

Лісопатологічна характеристика насадження

Вид пошкодження насадження (лісова пожежа, буревій, сніголам, обледеніння, виривання та всихання дерев, захаращеність, об'їдання шкідниками хвої/листя, наявність гнилі, масовий літ метеликів, опадання хвої/листя, відлущення кори на стовбурах та інші), не характерні для нормального стану дерев: корозія верхівкової

Ступінь пошкодження, ураження: середня  
(поодинокі, слабкі, середні, сильні)

Вид розподілу пошкоджених дерев: куртинний  
(поодинокий, груповий, куртинний)

Обсяг ушкодженої деревини на 1 гектарі (окомірно) 25 куб. метрів, у тому числі остійної 15 куб. метрів

Ознаки погіршення стану лісових насаджень видані:

<u>М.І.І.</u> (посада)	<u>В.І.І.</u> (підпис)	<u>Майстер Б.В.</u> (ініціали та прізвище)
<u>2 12 2020 року</u> <u>М.І.І.</u>	<u>В.І.І.</u> (підпис)	<u>Майстер Б.В.</u> (ініціали та прізвище)
(лісничий (помічник лісничого))		

4 12 2020 року

Висновок інженера відділу (сектору) охорони і захисту лісу державного господарського (лісомисливського) підприємства або представника державного спеціалізованого лісозахисного підприємства щодо необхідності здійснення лісозахисних чи інших заходів з поліпшення санітарного стану лісів за результатами огляду санітарного стану ової ділянки: потребує проведення СРЗ

<u>М.І.І.</u> (посада)	<u>В.І.І.</u> (підпис)	<u>В.І.І.</u> (ініціали та прізвище)
---------------------------	---------------------------	---

11 12 2020 року



Додаток 2  
до Санітарних правил

ПОВІДОМЛЕННЯ

про появу ознак погіршення санітарного стану лісових насаджень

Житомирська

(Автономна Республіка Крим, область)

ДП «Новоград-Волинське ДЛМГ»

(найменування власника лісів, постійного лісокористувача)

лісництво 40 Суржиків урочище 24  
сал № 40 виділ № 24 ділянка № 0.8 площа 0.8 гектарів

Таксаційна характеристика насадження

д 9017, вік 84 років, бонітет 1, середній діаметр 32 сантиметрів, середня висота 28  
метрів, повнота 0.7 тип лісу Сх. ДС, рельєф Вітряний, експозиція  
грунт підлісок

Лісопатологічна характеристика насадження

Вид пошкодження насадження (лісова пожежа, буревій, сніголам, обледеніння,  
ирання та всихання дерев, захаращеність, об'їдання шкідниками хвої/листя, наявність  
ні, масовий літ метеликів, опадання хвої/листя, відлущення кори на стовбурах та інші  
ки, не характерні для нормального стану дерев) сорог Архієпископ

Ступінь пошкодження, ураження: середня  
(поодинокі, слабкі, середні, сильні)

Вид розподілу пошкоджених дерев: куртинний  
(поодинокий, груповий, куртинний)

Обсяг ушкодженої деревини на 1 гектарі (окомірно) 20 куб. метрів, у тому числі  
остійної 15 куб. метрів

Ознаки погіршення стану лісових насаджень виявив:

М/ліс

(посада)

М/ліс

(підпис)

Мельник В.Т.

(ініціали та прізвище)

2 12 2020 року

М/ліс

(лісничий (помічник  
лісничого)

М/ліс

(підпис)

Мельник В.Т.

(ініціали та прізвище)

4 12 2020 року

Висновок інженера відділу (сектору) охорони і захисту лісу державного  
господарського (лісомисливського) підприємства або представника державного  
ціалізованого лісозахисного підприємства щодо необхідності здійснення лісозахисних чи  
сих заходів з поліпшення санітарного стану лісів за результатами огляду санітарного стану  
ової ділянки: потрібно вжити заходів СРВ

М/ліс

(посада)

М/ліс

(підпис)

Мельник В.Т.

(ініціали та прізвище)

11 12 2020 року



Додаток 2  
до Санітарних правил

ПОВІДОМЛЕННЯ

про появу ознак погіршення санітарного стану лісових насаджень

Житомирська

(Автономна Республіка Крим, область)

ДП «Новоград-Волинська ДЛМГ»

(найменування власника лісів, постійного лісокористувача)

Лісництво Супунівське урочище                       
Ліс. ділянка № 41 виділ № 44 ділянка №                      площа 7,2 гектарів

Таксаційна характеристика насадження

Вік 78-85 років, бонітет 1, середній діаметр 28 сантиметрів, середня висота 25 метрів, повнота 0,8, тип лісу БДД, рельєф рівнинний, експозиція                     , ґрунт                     , підріст                     , підлісок                     

Лісопатологічна характеристика насадження

Вид пошкодження насадження (лісова пожежа, буревій, сніголам, обледеніння, висушення та всихання дерев, захаращеність, об'їдання шкідниками хвої/листя, наявність гнилі, масовий літ метеликів, опадання хвої/листя, відлущення кори на стовбурах та інші), не характерні для нормального стану дерев: коротка терміновість

Ступінь пошкодження, ураження: середній  
(поодинокі, слабке, середнє, сильне)

Вид розподілу пошкоджених дерев: куртинний  
(поодинокий, груповий, куртинний)

Обсяг ушкодженої деревини на 1 гектарі (окомірно) 25 куб. метрів, у тому числі цегіної 15 куб. метрів

Ознаки погіршення стану лісових насаджень виявив:

                                          Мельник В.Т.  
(посада) (підпис) (ініціали та прізвище)

2 12 20 20 року  
                                                                
(лісничий (помічник лісничого) (підпис) (ініціали та прізвище)

4 12 20 20 року  
                                                                
(лісничий (помічник лісничого) (підпис) (ініціали та прізвище)

Висновок інженера відділу (сектору) охорони і захисту лісу державного господарського (лісомисливського) підприємства або представника державного спеціалізованого лісозахисного підприємства щодо необхідності здійснення лісозахисних чи інших заходів з поліпшення санітарного стану лісів за результатами огляду санітарного стану даної ділянки: потрібно проведення СРВ

                                                                
(посада) (підпис) (ініціали та прізвище)

11.12.2020 року



Додаток 2  
до Санітарних правил

ПОВІДОМЛЕННЯ

про появу ознак погіршення санітарного стану лісових насаджень

Житомирська

(Автономна Республіка Крим, область)

ДП «Новоград-Волинське ДЛМГ»

(найменування власника лісів, постійного лісокористувача)

ліцтво  
зал. № 41 Суршине урочище  
виділ. № 51 ділянка № \_\_\_\_\_ площа 41 гектарів

Таксаційна характеристика насадження

д 70.30 вік 140 років, бонітет 2 середній діаметр 28 сантиметрів, середня висота 40 метрів, повнота 0.5 тип лісу С250, рельєф рівний, експозиція \_\_\_\_\_, ґрунт \_\_\_\_\_, підріст \_\_\_\_\_, підлісок \_\_\_\_\_

Лісопатологічна характеристика насадження

Вид пошкодження насадження (лісова пожежа, буревій, сніголам, обледеніння, віяння та вошіння дерев, захаращеність, об'їдання шкідниками хвої/листя, наявність ні, масовий літ метеликів, опадання хвої/листя, відлущення кори на стовбурах та інші ки, не характерні для нормального стану дерев) корона вершівкових

Ступінь пошкодження, ураження: середня  
(поодинокі, слабка, середня, сильна)

Вид розподілу пошкоджених дерев: куртинний  
(поодинокі, груповий, куртинний)

Обсяг ушкодженої деревини на 1 гектарі (окомірно) 25 куб. метрів, у тому числі остійної 15 куб. метрів

Ознаки погіршення стану лісових насаджень виявив:

М. М. М. М. М. М. М. М. М. В. Т.  
(посада) (підпис) (ініціали та прізвище)

2 12 2020 року М. М. М. М. М. М.  
(лісничий (помічник лісничого) (підпис) (ініціали та прізвище)

4 12 2020 року  
(підпис) (ініціали та прізвище)

Висновок інженера відділу (сектору) охорони і захисту лісу державного господарського (лісомисливського) підприємства або представника державного спеціалізованого лісозахисного підприємства щодо необхідності здійснення лісозахисних чи інших заходів з поліпшення санітарного стану лісів за результатами огляду санітарного стану ової ділянки: потребує лікування ССВ

М. М. М. М. М. М. М. М. М. В. Т.  
(посада) (підпис) (ініціали та прізвище)

4 12 2020 року



Додаток 2  
до Санітарних правил

ПОВІДОМЛЕННЯ

про появу ознак погіршення санітарного стану лісових насаджень

Житомирська

(Автономна Республіка Крим, область)

ДП «Новоград-Волинська ДЛМГ»

(найменування власника лісів, постійного лісгоспкористувача)

лісництво № 43 Суржине урочище                       
кадастр. №                      виділ № 18 ділянка №                      площа 0,4 гектарів

Таксаційна характеристика насадження

ділянка 7С1015/01 вік 63 років, бонітет 19, середній діаметр 30 сантиметрів, середня висота 25 метрів, повнота 0,7 тип лісу С2, 5ДС, рельєф гірський, експозиція                       
грунт                     , підріст                     , підлісок                     

Лісопатологічна характеристика насадження

Вид пошкодження насадження (лісова пожежа, буревій, сніголам, обледеніння, вітривання та висихання дерев, захаращеність, об'їдання шкідниками хвої/листя, наявність гнилі, масовий літ метеликів, опадання хвої/листя, відлущення кори на стовбурах та інші), не характерні для нормального стану дерев) корона, верхівковий

Ступінь пошкодження, ураження: середня  
(поодинокі, слабкі, середні, сильні)

Вид розподілу пошкоджених дерев: куртинний  
(поодинокий, груповий, куртинний)

Обсяг ушкодженої деревини на 1 гектарі (окомірно) 25 куб. метрів, у тому числі постійної 15 куб. метрів

Ознаки погіршення стану лісових насаджень виявив:

                                          Степанчик Б.В.  
(посада) (підпис) (ініціали та прізвище)

2. 12. 2020 року                      Гавриш С.П.  
нов. 1.20 (підпис) (ініціали та прізвище)

(лісничий (помічник лісничого) (підпис) (ініціали та прізвище)

4. 12. 2020 року

Висновок інженера відділу (сектору) охорони і захисту лісу державного господарського (лісомисливського) підприємства або представника державного спеціалізованого лісозахисного підприємства щодо необхідності здійснення лісозахисних чи інших заходів з поліпшення санітарного стану лісів за результатами огляду санітарного стану даної ділянки: потребує відновлення Б.В.

інжен. лісництва                      Вісницький В.О.  
(посада) (підпис) (ініціали та прізвище)

11. 12. 2020 року



Додаток 2  
до Санітарних правил

ПОВІДОМЛЕННЯ

про появу ознак погіршення санітарного стану лісових насаджень

Житомирська

(Автономна Республіка Крим, область)

ДП «Новоград-Волинське ДЛМГ»

(найменування власника лісів, постійного лісокористувача)

Лісництво Куршівське урочище                       
Ліс. ділянка № 43 виділ № 32 ділянка №                      площа 2.5 гектарів

Таксаційна характеристика насадження

д 402114025 вік 25 років, бонітет 2, середній діаметр 26 сантиметрів, середня висота 23 метрів, повнота 0.8 тип лісу С3 ДС4 рельєф гірний експозиція                       
грунт                      підріст                      підлісок                     

Лісопатологічна характеристика насадження

Вид пошкодження насадження (лісова пожежа, буревій, сніголам, обледеніння, вітрання та всихання дерев, захаращеність, об'їдання шкідниками хвої/листя, наявність ні, масовий літ метеликів, опадання хвої/листя, відлучення кори на стовбурах та інші ки, не характерні для нормального стану дерев) корозія дубової кори

Ступінь пошкодження, ураження: середня  
(поодинокі, слабка, середня, сильна)

Вид розподілу пошкоджених дерев: куртинний  
(поодинокі, групові, куртинні)

Обсяг ушкодженої деревини на 1 гектарі (окомірно) 25 куб. метрів, у тому числі стійкої 15 куб. метрів

Ознаки погіршення стану лісових насаджень виявлені:

м/л/у                      Вісник Б. В.  
(посада) (підпис) (ініціали та прізвище)

2.12.2020 року                      Лавров С. С.  
пол. 1-го (підпис) (ініціали та прізвище)

(лісничий (помічник лісничого)                      (підпис) (ініціали та прізвище)  
4.12.2020 року

Висновок інженера відділу (сектору) охорони і захисту лісу державного господарського (лісогосподарського) підприємства або представника державного спеціалізованого лісозахисного підприємства щодо необхідності здійснення лісозахисних чи інших заходів з поліпшення санітарного стану лісів за результатами огляду санітарного стану даної ділянки: потребує лісозахисних СРВ

інж. Лисогон                      Вісник В. В.  
(посада) (підпис) (ініціали та прізвище)

11.12.2020 року



Додаток 2  
до Санітарних правил

ПОВІДОМЛЕННЯ

про появу ознак погіршення санітарного стану лісових насаджень

Житомирська

(Автономна Республіка Крим, область)

ДП «Новоград-Волинське ДЛМГ»

(найменування власника лісів, постійного лісозахисного)

Лісництво  
Ліс. ділянка № 43 Куртинський урочище \_\_\_\_\_  
Ліс. ділянка № 34 ділянка № \_\_\_\_\_ площа 2,3 гектарів

Таксаційна характеристика насадження

Вік 80/215 років, бонітет 1, середній діаметр 24 сантиметрів, середня висота 22 метрів, повнота 0,8 тип лісу Бадс, рельєф гірський, експозиція \_\_\_\_\_, ґрунт \_\_\_\_\_, підріст \_\_\_\_\_, підлісок \_\_\_\_\_

Лісопатологічна характеристика насадження

Вид пошкодження насадження (лісова пожежа, буревій, сніголам, обледеніння, вітривання та всихання дерев, захворюваність, об'їдання шкідниками хвої/листя, наявність ні, масовий літ метеликів, опадання хвої/листя, відлучення кори на стовбурах та інші ки, не характерні для нормального стану дерев) сорог кучеряковий

Ступінь пошкодження, ураження: середнє  
(поодинокі, слабке, середнє, сильне)

Вид розподілу пошкоджених дерев: куртинний  
(поодинокі, груповий, куртинний)

Обсяг ушкодженої деревини на 1 гектарі (окомірно) 25 куб. метрів, у тому числі остійної 15 куб. метрів

Ознаки погіршення стану лісових насаджень виявив:

М. М. М. М. М. М. Григор'єв Б. В.  
(посада) (підпис) (ініціали та прізвище)

2 12 20 20 року М. М. М. М. М. М.  
(лісничий (помічник лісничого) (підпис) (ініціали та прізвище)

4 12 20 20 року  
(лісничий (помічник лісничого) (підпис) (ініціали та прізвище)

Висновок інженера відділу (сектору) охорони і захисту лісу державного господарського (лісозахисного) підприємства або представника державного спеціалізованого лісозахисного підприємства щодо необхідності здійснення лісозахисних чи інших заходів з поліпшення санітарного стану лісів за результатами огляду санітарного стану ової ділянки: потребує проведення СДВ

М. М. М. М. М. М. Григор'єв Б. В.  
(посада) (підпис) (ініціали та прізвище)

11.12.2020



Додаток 2  
до Санітарних правил

ПОВІДОМЛЕННЯ

про появу ознак погіршення санітарного стану лісових насаджень

Житомирська

(Автономна Республіка Крим, область)

ДП «Новоград-Волинська ДЛМГ»

(найменування власника лісів, постійного лісокористувача)

Листовий  
Лист № 51 виділ № 2 урочище ділянка № площа 0.7 гектарів

Таксаційна характеристика насадження

Вік 42 років, бонітет 2, середній діаметр 14 сантиметрів, середня висота 17 метрів, повнота 0.8, тип лісу СЛДЛ, рельєф рівнинний, експозиція, ґрунт, підріст, підлісок

Лісопатологічна характеристика насадження

Вид пошкодження насадження (лісова пожежа, буревій, сніголам, обледеніння, вітривання та вошіння дерев, захаращеність, об'їдання шкідниками хвої/листя, наявність масовий літ метеликів, опадання хвої/листя, відлучення кори на стовбурах та інші), не характерні для нормального стану дерев: короїд, жук-вош

Ступінь пошкодження, ураження: середній (поодинокі, слабкі, середні, сильні)

Вид розподілу пошкоджених дерев: куртинний (поодинокий, груповий, куртинний)

Обсяг ушкодженої деревини на 1 гектарі (окомірно) 25 куб. метрів, у тому числі ційній 15 куб. метрів

Ознаки погіршення стану лісових насаджень виявив:

М. М. М. (посада) (підпис) (ініціали та прізвище)

2 12 20 20 року

М. М. М. (лісничий (помічник лісничого)) (підпис) (ініціали та прізвище)

4 12 20 20 року

Висновок інженера відділу (сектору) охорони і захисту лісу державного господарського (лісомисливського) підприємства або представника державного спеціалізованого лісозахисного підприємства щодо необхідності здійснення лісозахисних чи інших заходів з поліпшення санітарного стану лісів за результатами огляду санітарного стану даної ділянки: потрібні заходи

М. М. М. (посада) (підпис) (ініціали та прізвище)

11 12 20 20 року



Додаток 2  
до Санітарних правил

ПОВІДОМЛЕННЯ

про появу ознак погіршення санітарного стану лісових насаджень

Житомирська

(Автономна Республіка Крим, область)

ДП «Новоград-Волинське ДЛМГ»

(найменування власника лісів, постійного лісокористувача)

Лист

гал №

51

виділ №

70

урочище

ділянка №

площа

0,8 гектарів

Таксаційна характеристика насаджень

д 100, вік 7 років, бонітет 1<sup>а</sup>, середній діаметр 36 сантиметрів, середня висота 28 метрів, повнота 0,8 тип лісу БДБ, рельєф рівнинний, експозиція  
грунт, підріст, підлісок

Лісопатологічна характеристика насаджень

Вид пошкодження насаджень (лісова пожежа, буревій, оніголам, обледеніння, вітривання та воєхання дерев, захаращеність, об'їдання шкідниками хвої/листя, наявність масовий літ метеликів, опадання хвої/листя, відлучення кори на стовбурах та інші), не характерні для нормального стану дерев: короїд, великий

Ступінь пошкодження, ураження:

середній

(поодинокі, слабкі, середні, сильні)

Вид розподілу пошкоджених дерев:

куртинний

(поодинокий, груповий, куртинний)

Обсяг ушкодженої деревини на 1 гектарі (окомірно) 30 куб. метрів, у тому числі ційної 20 куб. метрів

Ознаки погіршення стану лісових насаджень виявив:

посади

(посади)

(підпис)

Діагност М. І.

(ініціали та прізвище)

2 12 2020 року

посади

(підпис)

Гавриш Г. А.

(ініціали та прізвище)

(лісничий (помічник лісничого)

4 12 2020 року

Висновок інженера відділу (сектору) охорони і захисту лісу державного господарського (лісгоспоземельного) підприємства або представника державного спеціалізованого лісозахисного підприємства щодо необхідності здійснення лісозахисних чи інших заходів з поліпшення санітарного стану лісів за результатами огляду санітарного стану даної ділянки: потрібні заходи

інженер лісгоспу

(посади)

(підпис)

Білецький В. О.

(ініціали та прізвище)

М. І. Савор.



Додаток 2  
до Санітарних правил

ПОВІДОМЛЕННЯ

про появу ознак погіршення санітарного стану лісових насаджень

Житомирська

(Автономна Республіка Крим, область)

ДП «Новоград-Волинське ЛПМГ»

(найменування власника лісів, постійного лісокористувача)

Листовий № 51 Куршинське урочище 2 ділянка № 2 площа 0.7 гектарів

Таксаційна характеристика насадження

60-70 років років, бонітет 1<sup>а</sup>, середній діаметр 44 сантиметрів, середня висота 30 метрів, повнота 0.8 тип лісу Б3 ДСА, рельєф річковий, експозиція , ґрунт , підстилка , підлісок

Патологічна характеристика насадження

Вид пошкодження насадження (лісова пожежа, буревій, сніголам, обледеніння, вітривання та всихання дерев, захаращеність, об'їдання шкідниками хвої/листя, наявність гнилі, масовий літ метеликів, опадання хвої/листя, відлущення кори на стовбурах та інші), не характерні для нормального стану дерев) корозія корі'я

Ступінь пошкодження, ураження: середнє  
(поодинокі, слабке, середнє, сильне)

Вид розподілу пошкоджених дерев: куршинний  
(поодинокі, груповий, куршинний)

Обсяг ушкодженої деревини на 1 гектарі (окопирно) 20 куб. метрів, у тому числі цінної 15 куб. метрів

Ознаки погіршення стану лісових насаджень виявив:

М.І.С. [підпис] Дикун М.І.  
(посада) (підпис) (ініціали та прізвище)

2 12 2020 року пол. 120 [підпис] Лавион З.А.  
(лісничий (помічник лісничого) (підпис) (ініціали та прізвище)

4 12 2020 року [підпис] [підпис]  
(лісничий (помічник лісничого) (підпис) (ініціали та прізвище)

Висновок інженера відділу (сектору) охорони і захисту лісу державного господарського (лісомисливського) підприємства або представника державного спеціалізованого лісозахисного підприємства щодо необхідності здійснення лісозахисних чи інших заходів з поліпшення санітарного стану лісів за результатами огляду санітарного стану даної ділянки: потрібно проведення СРВ

І.І.І. І.І.І. [підпис] Біленький В.О.  
(посада) (підпис) (ініціали та прізвище)

12.12.2020



Додаток 2  
до Санітарних правил

ПОВІДОМЛЕННЯ

про появу ознак погіршення санітарного стану лісових насаджень

Житомирська

(Автономна Республіка Крим, область)

ДП «Новоград-Волинське ЛПМГ»

(найменування власника лісів, постійного лісокористувача)

ліцтво  
гал. № 51 виділ № 16 урочище Куртинне ділянка № 1 площа 1.0 гектарів

Таксаційна характеристика насадження

д 99/5, вік 66 років, бонітет 1, середній діаметр 26 сантиметрів, середня висота 24 метрів, повнота 0.8 тип лісу Вх ДС, рельєф Рівнин. експозиція ---  
грунт --- підріст --- підлісок ---

Лісопатологічна характеристика насадження

Вид пошкодження насадження (лісова пожежа, буревій, сніголам, обледеніння, вітривання та всихання дерев, захаращеність, об'їдання шкідниками хвої/листя, наявність гнилі, масовий літ метеликів, опадання хвої/листя, відлучення кори на стовбурах та інші), не характерні для нормального стану дерев: корозія кори/волокна

Ступінь пошкодження, ураження: середнє  
(лісодійське, слабе, середнє, сильне)

Вид розподілу пошкоджених дерев: куртинний  
(лісоодинокий, грузовий, куртинний)

Обсяг ушкодженої деревини на 1 гектарі (окомірно) 25 куб. метрів, у тому числі ційній 15 куб. метрів

Ознаки погіршення стану лісових насаджень виявив:

середнє --- Дисен М. З.  
(посада) (підпис) (ініціали та прізвище)

2 12 20 20 року --- Гавриш Ф. А.  
пом. 110 (підпис) (ініціали та прізвище)

(лісничий (помічник лісничого) (підпис) (ініціали та прізвище)

4 12 20 20 року

Висновок інженера відділу (сектору) охорони і захисту лісу державного господарського (лісогосподарського) підприємства або представника державного спеціалізованого лісозахисного підприємства щодо необхідності здійснення лісозахисних чи інших заходів з поліпшення санітарного стану лісів за результатами огляду санітарного стану даної ділянки: потрібно проведення СРВ

М. М. Миколюк --- Віслюк В. О.  
(посада) (підпис) (ініціали та прізвище)

11. 12. 20 20 року



Додаток 2  
до Санітарних правил

ПОВІДОМЛЕННЯ  
про появу ознак погіршення санітарного стану лісових насаджень

Житомирська

(Автономна Республіка Крим, область)

ЛП «Новоград-Волинська ДЛМГ»

(найменування власника лісів, постійного лісокористувача)

ліцтво  
гал № 51 виділ № 33 урочище ділянка № 1 площа 1.5 гектарів

Таксаційна характеристика насадження

д 8020, вік 78 років, бонітет 1, середній діаметр 32 сантиметрів, середня висота 25 метрів, повнота 0.7 тип лісу Р2.700, рельєф рівнин., експозиція  
грунт підріст підлісок

Лісопатологічна характеристика насадження

Вид пошкодження насадження (лісова пожежа, буревій, сніполам, обледеніння, ирання та всихання дерев, захаращеність, об'їдання шкідниками хвої/листя, наявність ні, масовий літ метеликів, опадання хвої/листя, відлущення кори на стовбурах та інші ки, не характерні для нормального стану дерев) хорош терміновий

Ступінь пошкодження, ураження: середнє  
✓ (поодинокі, слабке, середнє, сильне)

Вид розподілу пошкоджених дерев: куртинний  
✓ (поодинокий, груповий, куртинний)

Обсяг ушкодженої деревини на 1 гектарі (окомірно) 30 куб. метрів, у тому числі остійної 20 куб. метрів

Ознаки погіршення стану лісових насаджень виявив:

м.м.у (посада) [підпис] (підпис) Дижун М.І. (ініціали та прізвище)

2 12 20 20 року пол. 120 (лісничий (помічник лісничого)) [підпис] (підпис) Гавриш Л.М. (ініціали та прізвище)

4 12 20 20 року (лісничий (помічник лісничого)) [підпис] (підпис) [підпис] (ініціали та прізвище)

Висновок інженера відділу (сектору) охорони і захисту лісу державного господарського (лісомисливського) підприємства або представника державного ціалізованого лісозахисного підприємства щодо необхідності здійснення лісозахисних чи цих заходів з поліпшення санітарного стану лісів за результатами огляду санітарного стану ової ділянки: погіршення продовження СРВ

м.м.у (посада) [підпис] (підпис) Біскупський В.О. (ініціали та прізвище)

11.12.2020



Додаток 2  
до Санітарних правил

ПОВІДОМЛЕННЯ

про появу ознак погіршення санітарного стану лісових насаджень

Житомирська

(Автономна Республіка Крим, область)

ДП «Новоград-Волинське ДЛМГ»

(найменування власника лісів, постійного лісокористувача)

лісництво Сурмичівське урочище Білий  
сал № 52 виділ № 16 ділянка №        площа 2.5 гектарів

Таксаційна характеристика насадження

вік 40-45 років, бонітет 1, середній діаметр 30 сантиметрів, середня висота 25 метрів, повнота 0.7 тип лісу Б3 ДСЯ, рельєф рівнинний, експозиція       , ґрунт       , підріст       , підлісок       

Лісопатологічна характеристика насадження

Вид пошкодження насадження (лісова пожежа, буревій, сніголам, обледеніння, вітривання та вохання дерев, захаращеність, об'їдання шкідниками хвої/листя, наявність гнилі, масовий літ метеликів, опадання хвої/листя, відлучення кори на стовбурах та інші), не характерні для нормального стану дерев: сорог, керкі, вкості

Ступінь пошкодження, ураження: середній  
(поодинокі, слабкі, середні, сильні)

Вид розподілу пошкоджених дерев: куртинний  
(поодинокий, груповий, куртинний)

Обсяг ушкодженої деревини на 1 гектарі (окомірно) 20 куб. метрів, у тому числі цегляної 15 куб. метрів

Ознаки погіршення стану лісових насаджень виявив:

М. М. М. Л. М. М. Д. М. М. І.  
(посада) (підпис) (ініціали та прізвище)

2 12 20 20 року Л. М. М. Л. М. М. І.  
(лісничий (помічник лісничого) (підпис) (ініціали та прізвище)

4 12 20 20 року

Висновок інженера відділу (сектору) охорони і захисту лісу державного господарського (лісогосподарського) підприємства або представника державного лісогосподарського підприємства щодо необхідності здійснення лісозахисних чи інших заходів з поліпшення санітарного стану лісів за результатами огляду санітарного стану даної ділянки: погіршення профілактичне СРВ

І. М. М. Л. М. М. Л. М. М. І.  
(посада) (підпис) (ініціали та прізвище)

11. 12. 2020 року



Додаток 2  
до Санітарних правил

## ПОВІДОМЛЕННЯ

про появу ознак погіршення санітарного стану лісових насаджень

Житомирська

(Автономная Республика Крым, область)

ДП «Новоград-Волинське ДЛМГ»

(найменування власника лісів, постійного лісокористувача)

ИЦЕВО

гал. № 52 виділ. № 78 ділянка № 7 площа 2.0 гектарів

### Таксаційна характеристика насаджень

д. 66.32/5 дік 66 років, бонітет 10, середній діаметр 28 сантиметрів, середня висота 25 метрів, повнота 0.8 тип лісу Белі, рельєф гірський, експозиція ---, ґрунт ---, підріст ---, підлісок ---

### Дісопатологічна характеристика насадження

Вид пошкодження насадження (ділова пожежа, буревій, сніголам, обледеніння, ирання та воихання дерев, захаращеність, об'їдання шкідниками хвої/листя, наявність ні, масовий літ метеликів, опадання хвої/листя, відлучення кори на стовбурах та інші ки, не характерні для нормального стану дерев): корозія металізований

Ступінь пошкодження, ураження:

(поодинокі, слабкі, середні, сильні)

Вид розподілу пошкоджених дерев:

(подинный, групповой, куртинный).

Обсяг ушкодженої деревини на 1 гектарі (околірно) 25 куб. метрів, у тому числі остійної 75 куб. метрів.

Ознаки погіршення стану лісових насаджень виявив:

(посада)

(Підпис)

(ініціали та прізвище)

2 12 2020 року

Nov. 20

(підпис)

(ініціали та прізвище)

(лісничий (помічник  
лісничого)

4 12 2020 року

Висновок інженера відділу (сектору) охорони і захисту лісу державного господарського (лісомисливського) підприємства або представника державного спеціалізованого лісозахисного підприємства щодо необхідності здійснення лісозахисних чи інших заходів з поліпшення санітарного стану лісів за результатами огляду санітарного стану ової ділянки:

(посада)

(підпис)

(ініціали та прізвище)

11. 12. 2020/mon



Додаток 2  
до Санітарних правил

ПОВІДОМЛЕННЯ

про появу ознак погіршення санітарного стану лісових насаджень

Житомирська

(Автономна Республіка Крим, область)

ДП «Новоград-Волинське ДЛМГ»

(найменування власника лісів, постійного лісокористувача)

Лист

№

52

Виділ №

54

урочище

ділянка №

площа

0,7

гектарів

Таксаційна характеристика насадження

Вік 60-80 років років, бонітет 2, середній діаметр 25 сантиметрів, середня висота 24 метрів, повнота 0,7 тип лісу С3 Д С4, рельєф р.б.м., експозиція схід, ґрунт ч.ч., підстилка підстилка

Лісопатологічна характеристика насадження

Вид пошкодження насадження (лісова пожежа, буревій, сніголам, обледеніння, вітривання та всихання дерев, захаращеність, об'їдання шкідниками хвої/листя, наявність гнилі, масовий літ метеликів, опадання хвої/листя, відлущення кори на стовбурах та інші), не характерні для нормального стану дерев: корозія кори/листя

Ступінь пошкодження, ураження:

середнє

(поодинокі, слабкі, середні, сильні)

Вид розподілу пошкоджених дерев:

куртинний

(поодинокий, груповий, куртинний)

Обсяг ушкодженої деревини на 1 гектарі (окомірно) 20 куб. метрів, у тому числі остійної 15 куб. метрів

Ознаки погіршення стану лісових насаджень виявив:

М. М. М.

(посада)

(підпис)

Д. М. М.

(ініціали та прізвище)

2 12 20 20 року

М. М. М.

(лісничий (помічник лісничого)

(підпис)

(ініціали та прізвище)

4 12 20 20 року

Висновок інженера відділу (сектору) охорони і захисту лісу державного господарського (лісогосподарського) підприємства або представника державного спеціалізованого лісозахисного підприємства щодо необхідності здійснення лісозахисних чи інших заходів з поліпшення санітарного стану лісів за результатами огляду санітарного стану даної ділянки: необхідно проведення СРВ

М. М. М.

(посада)

(підпис)

(ініціали та прізвище)

11.12.2020



ПОВІДОМЛЕННЯ  
про появу ознак погіршення санітарного стану лісових насаджень

Житомирська  
(Автономна Республіка Крим, область)

ДП «Новоград-Волинське ДЛМГ»  
(найменування власника лісів, постійного лісокористувача)

Лісництво Малоцвілянське урочище  
квартал №12 виділ №9 ділянка № площа: 4,1

Таксаційна характеристика насадження

Склад 7Сз3Дз+Яле, вік 76 років, бонітет 1а, середній діаметр 48 сантиметрів, середня висота 30 метрів, повнота 0,8, тип лісу С2ГД, рельєф рівнинний, експозиція, ґрунт дерново-слабопідзолистий, підріст береза, крушина, ліщина.

Лісопатологічна характеристика насадження


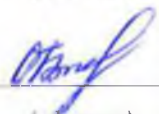
Вид пошкодження насадження (короїд верхівковий): відмирання та всихання дерев, опадання хвої/листя, відлущення кори на стовбурах та інші ознаки, не характерні для нормального стану дерев.

Ступінь пошкодження, ураження: Середнє  
(поодинокі, слабке, середнє, сильне)


Вид розподілу пошкоджених дерев: Груповий  
(поодинокий, груповий, куртинний)

Обсяг пошкодженої деревини на 1 гектарі (окомірно) 15 куб. метрів, у тому числі сухостійної 15 куб. метрів

Ознаки погіршення стану лісових насаджень виявив:

Майстер лісу	 (підпис)	Шакура Ю.П. (ініціали та прізвище)
23 11 2020 року Лісничий (лісничий (помічник лісничого))	 (підпис)	Демчук В.М. (ініціали та прізвище)
25 11 2020 року		

Висновок інженера відділу (сектору) охорони і захисту лісу державного лісгосподарського (лісомисливського) підприємства або представника державного спеціалізованого лісозахисного підприємства щодо необхідності здійснення лісозахисних чи інших заходів з поліпшення санітарного стану лісів за результатами огляду санітарного стану лісової ділянки: потребує проведення СРВ.

Інженер лісопатолог (посада)	 (підпис)	Білецький В.О. (ініціали та прізвище)
27 11 2020 року		



ПОВІДОМЛЕННЯ  
про появу ознак погіршення санітарного стану лісових насаджень

Житомирська  
(Автономна Республіка Крим, область)

ДП «Новоград-Волинське ДЛМГ»  
(найменування власника лісів, постійного лісокористувача)

Лісництво	Малоцвілянське	урочище	
квартал №13	виділ №39	ділянка №	площа:1,3

Таксаційна характеристика насадження

Склад 6Сз3Бп1Дз+Гз+Влч, вік 79 років, бонітет 1а, середній діаметр 48 сантиметрів, середня висота 30 метрів, повнота 0,8, тип лісу ВЗДСА, рельєф рівнинний, експозиція, ґрунт дерново-слабопідзолистий, підріст береза, крушина, ліщина.

Лісопатологічна характеристика насадження



Вид пошкодження насадження (короїд вершківковий): відмирання та всихання дерев, опадання хвої/листя, відлущення кори на стовбурах та інші ознаки, не характерні для нормального стану дерев.

Ступінь пошкодження, ураження: Середнє  
(поодинокі, слабке, середнє, сильне)

Вид розподілу пошкоджених дерев: груповий  
(поодинокі, груповий, куртинний)

Обсяг пошкодженої деревини на 1 гектарі (окомірно) 15 куб. метрів, у тому числі сухостійної 15 куб. метрів

Ознаки погіршення стану лісових насаджень виявив:

Майстер лісу	 (підпис)	Шакура Ю.П. (ініціали та прізвище)
23 11 2020 року		
Лісничий	 (підпис)	Демчук В.М. (ініціали та прізвище)
(лісничий (помічник лісничого))		
25 11 2020 року		

Висновок інженера відділу (сектору) охорони і захисту лісу державного лісогосподарського (лісомисливського) підприємства або представника державного спеціалізованого лісозахисного підприємства щодо необхідності здійснення лісозахисних чи інших заходів з поліпшення санітарного стану лісів за результатами огляду санітарного стану лісової ділянки: потребує проведення СРВ.

Інженер лісопатолог	 (підпис)	Білецький В.О. (ініціали та прізвище)
(посада)		
27 11 2020 року		



ПОВІДОМЛЕННЯ  
про появу ознак погіршення санітарного стану лісових насаджень

Житомирська  
(Автономна Республіка Крим, область)

ДП «Новоград-Волинське ДЛМГ»  
(найменування власника лісів, постійного лісокористувача)

Лісництво Малоцвілянське урочище  
квартал №13 виділ №42 ділянка № площа: 0,9

Таксаційна характеристика насадження

Склад 10Сз+Дз, вік 91 років, бонітет 1, середній діаметр 40 сантиметрів, середня висота 29 метрів, повнота 0,6, тип лісу СЗДСА, рельєф рівнинний, експозиція, ґрунт дерново-слабопідзолистий, підріст береза, крушина, ліщина.

Лісопатологічна характеристика насадження

Вид пошкодження насадження (короїд верхівковий): відмирання та всихання дерев, опадання хвої/листя, відлущення кори на стовбурах та інші ознаки, не характерні для нормального стану дерев

Ступінь пошкодження, ураження: Середнє  
(поодинокі, слабке, середнє, сильне)

Вид розподілу пошкоджених дерев: Груповий  
(поодинокі, груповий, куртинний)

Обсяг пошкодженої деревини на 1 гектарі (окомірно) 15 куб. метрів, у тому числі сухостійної 15 куб. метрів

Ознаки погіршення стану лісових насаджень виявив:

Майстер лісу

  
(підпис)

Шакура Ю.П.  
(ініціали та прізвище)

23 11 2020 року

Лісничий

  
(підпис)


Демчук В.М.  
(ініціали та прізвище)

(лісничий (помічник  
лісничого))

25 11 2020 року

Висновок інженера відділу (сектору) охорони і захисту лісу державного лісгосподарського (лісомисливського) підприємства або представника державного спеціалізованого лісозахисного підприємства щодо необхідності здійснення лісозахисних чи інших заходів з поліпшення санітарного стану лісів за результатами огляду санітарного стану лісової ділянки: потребує проведення СРВ.

Інженер лісопатолог  
(посада)

  
(підпис)

Білецький В.О.  
(ініціали та прізвище)

27 11 2020 року



ПОВІДОМЛЕННЯ  
про появу ознак погіршення санітарного стану лісових насаджень

Житомирська  
(Автономна Республіка Крим, область)

ДП «Новоград-Волинське ДЛМГ»  
(найменування власника лісів, постійного лісокористувача)

Лісництво Малоцвілянське урочище  
квартал №17 виділ №10 ділянка № площа: 0,8

Таксаційна характеристика насадження

Склад 10Сз, вік 89 років, бонітет 1, середній діаметр 32 сантиметрів, середня висота 28 метрів, повнота 0,7, тип лісу ВЗДСА, рельєф рівнинний, експозиція, ґрунт дерново-слабопідзолистий, підріст береза, крушина, ліщина.

Лісопатологічна характеристика насадження

Вид пошкодження насадження (короїд верхівковий): відмирання та засихання дерев, опадання хвої/листя, відлущення кори на стовбурах та інші ознаки, не характерні для нормального стану дерев.

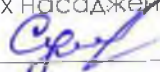
Ступінь пошкодження, ураження: Середнє  
(поодинокі, слабке, середнє, сильне)

Вид розподілу пошкоджених дерев: груповий  
(поодинокі, груповий, куртинний)

Обсяг пошкодженої деревини на 1 гектарі (окомірно) 15 куб. метрів, у тому числі сухостійної 15 куб. метрів

Ознаки погіршення стану лісових насаджень виявив:

Майстер лісу

  
(підпис)

Суходольський М.А.  
(ініціали та прізвище)

23 11 2020 року

Лісничий

  
(підпис)

Демчук В.М.  
(ініціали та прізвище)

(лісничий (помічник лісничого))

25 11 2020 року

Висновок інженера відділу (сектору) охорони і захисту лісу державного лісогосподарського (лісомисливського) підприємства або представника державного спеціалізованого лісозахисного підприємства щодо необхідності здійснення лісозахисних чи інших заходів з поліпшення санітарного стану лісів за результатами огляду санітарного стану лісової ділянки: потребує проведення СРВ.

Інженер лісопатолог  
(посада)

  
(підпис)

Білецький В.О.  
(ініціали та прізвище)

27 11 2020 року



Додаток 2  
до Санітарних правил

ПОВІДОМЛЕННЯ  
про появу ознак погіршення санітарного стану лісових насаджень

Житомирська  
(Автономна Республіка Крим, область)  
ДП «Новоград-Волинське ДЛМГ»  
(найменування власника лісів, постійного лісокористувача)

Лісництво Малоцвілянське урочище  
квартал №29 виділ №1 ділянка № площа: 5,6

Таксаційна характеристика насадження

Склад 8Сз1Бп1Влч+Гз, вік 53 років, бонітет 1а, середній діаметр 26 сантиметрів, середня висота 23 метрів, повнота 0,8, тип лісу ВЗДС, рельєф рівнинний, експозиція ґрунт дерново-слабопідзолистий, підріст береза, крушина, ліщина.

Лісопатологічна характеристика насадження

Вид пошкодження насадження (короїд верхівковий): відмирання та всихання дерев, опадання хвої/листя, відлущення кори на стовбурах та інші ознаки, не характерні для нормального стану дерев.

Ступінь пошкодження, ураження:

Середнє

(слабке, середнє, сильне)

Вид розподілу пошкоджених дерев:

Груповий

(поодинокі, груповий, куртинний)

Обсяг пошкодженої деревини на 1 гектарі (окомірно) 30 куб. метрів, у тому числі сухостійної 30 куб. метрів

Ознаки погіршення стану лісових насаджень виявив:

Майстер лісу

(підпис)

Михнюк О.В.

(ініціали та прізвище)

23 11 2020 року

Лісничий

(лісничий (помічник лісничого))

(підпис)

Демчук В.М.

(ініціали та прізвище)

25 11 2020 року

Висновок інженера відділу (сектору) охорони і захисту лісу державного лісгосподарського (лісмисливського) підприємства або представника державного спеціалізованого лісозахисного підприємства щодо необхідності здійснення лісозахисних чи інших заходів з поліпшення санітарного стану лісів за результатами огляду санітарного стану лісової ділянки, потребує проведення СРВ.

Інженер лісопатолог

(посада)

(підпис)

Білецький В.О.

(ініціали та прізвище)

27 11 2020 року



Додаток 2  
до Санітарних правил

ПОВІДОМЛЕННЯ  
про появу ознак погіршення санітарного стану лісових насаджень

Житомирська  
(Автономна Республіка Крим, область)

ДП «Новоград-Волинське ДЛМГ»  
(найменування власника лісів, постійного лісокористувача)

Лісництво Малоцвілянське урочище  
квартал №30 виділ №5 ділянка № площа: 4,4

Таксаційна характеристика насадження

Склад 8С31Дз1Гз, вік 53 років, бонітет 1в, середній діаметр 32 сантиметрів, середня висота 28 метрів, повнота 0,7, тип лісу В2ДС, рельєф рівнинний, експозиція, ґрунт дерново-слабопідзолистий, підріст береза, крушина, ліщина.

Лісопатологічна характеристика насадження

Вид пошкодження насадження (короїд вершівковий): відмирання та всихання дерев, опадання хвої/листя, відлущення кори на стовбурах та інші ознаки, не характерні для нормального стану дерев.

Ступінь пошкодження, ураження: Середнє  
(поодинокі, слабке, середнє, сильне)

Вид розподілу пошкоджених дерев: груповий  
(розподіл: груповий, куртинний)

Обсяг пошкодженої деревини на 1 гектарі (окомірно) 20 куб. метрів, у тому числі сухостійної 20 куб. метрів

Ознаки погіршення стану лісових насаджень виявив:

Майстер лісу

(підпис)

Михнюк О.В.

(ініціали та прізвище)

23 11 2020 року

Лісничий

(лісничий (помічник  
лісничого))

(підпис)

Демчук В.М.

(ініціали та прізвище)

25 11 2020 року

Висновок інженера відділу (сектору) охорони і захисту лісу державного лісогосподарського (лісомисливського) підприємства або представника державного спеціалізованого лісозахисного підприємства щодо необхідності здійснення лісозахисних чи інших заходів з поліпшення санітарного стану лісів за результатами огляду санітарного стану лісової ділянки: потребує проведення СРВ.

Інженер лісопатолог

(посада)

(підпис)

Білецький В.О.

(ініціали та прізвище)

27 11 2020 року



Додаток 2  
до Санітарних правил

ПОВІДОМЛЕННЯ  
про появу ознак погіршення санітарного стану лісових насаджень

Житомирська  
(Автономна Республіка Крим, область)

ДП «Новоград-Волинське ДЛМГ»  
(найменування власника лісів, постійного лісокористувача)

Лісництво Малоцвілянське урочище  
квартал №30 виділ №17 ділянка № площа: 8,7

Таксаційна характеристика насадження

Склад 10С31+Бп, вік 60 років, бонітет 1а, середній діаметр 28 сантиметрів, середня висота 26 метрів, повнота 0,8, тип лісу: ВЗДС, рельєф рівнинний, експозиція, ґрунт дерново-слабопідзолистий, підріст береза, крушина, ліщина.

Лісопатологічна характеристика насадження

Вид пошкодження насадження (короїд верхівковий): відмирання та всихання дерев, опадання хвої/листя, відлущення кори на стовбурах та інші ознаки, не характерні для нормального стану дерев.

Ступінь пошкодження, ураження: Середнє  
(поодинокі, слабке, середнє, сильне)

Вид розподілу пошкоджених дерев: Груповий  
(поодинокий, груповий, куртинний)

Обсяг пошкодженої деревини на 1 гектарі (окомірно) 20 куб. метрів, у тому числі сухостійної 20 куб. метрів

Ознаки погіршення стану лісових насаджень виявив:

Майстер лісу

(підпис)

Михнюк О.В.

(ініціали та прізвище)

23 11 2020 року

Лісничий

(лісничий (помічник  
лісничого))

(підпис)

Демчук В.М.

(ініціали та прізвище)

25 11 2020 року

Висновок інженера відділу (сектору) охорони і захисту лісу державного лісгосподарського (лісомисливського) підприємства або представника державного спеціалізованого лісозахисного підприємства щодо необхідності здійснення лісозахисних чи інших заходів з поліпшення санітарного стану лісів за результатами огляду санітарного стану лісової ділянки: потребує проведення СРВ.

Інженер лісопатолог  
(посада)

(підпис)

Білецький В.О.

(ініціали та прізвище)

27 11 2020 року



Додаток 2  
до Санітарних правил

ПОВІДОМЛЕННЯ  
про появу ознак погіршення санітарного стану лісових насаджень

Житомирська  
(Автономна Республіка Крим, область)  
ДП «Новоград-Волинське ДЛМГ»  
(найменування власника лісів, постійного лісокористувача)

Лісництво Малоцвілянське урочище  
квартал №31 виділ №17 ділянка № площа: 2,8

Таксаційна характеристика насадження

Склад 9С31Бп, вік 75 років, бонітет І, середній діаметр 32 сантиметрів, середня висота 25 метрів, повнота 0,7, тип лісу В2ДС, рельєф рівнинний, експозиція, ґрунт дерново-слабопідзолистий, підріст береза, крушина, ліщина.

Лісопатологічна характеристика насадження



Вид пошкодження насадження (короїд верхівковий): відмирання та всихання дерев, опадання хвої/листя, відлущення кори на стовбурах та інші ознаки, не характерні для нормального стану дерев.

Ступінь пошкодження, ураження: Середнє  
(поодинокі, слабке, середнє, сильне)


Вид розподілу пошкоджених дерев: Груповий  
(поодинокі, групові, кустинові)

Обсяг пошкодженої деревини на 1 гектарі (окомірно) 15 куб. метрів, у тому числі сухостійної 15 куб. метрів

Ознаки погіршення стану лісових насаджень виявив:

Майстер лісу		Михнюк О.В. (ініціали та прізвище)
23 11 2020 року	(підпис)	
Лісничий		Демчук В.М. (ініціали та прізвище)
(лісничий (помічник лісничого))	(підпис)	
25 11 2020 року		

Висновок інженера відділу (сектору) охорони і захисту лісу державного лісогосподарського (лісомисливського) підприємства або представника державного спеціалізованого лісозахисного підприємства щодо необхідності здійснення лісозахисних чи інших заходів з поліпшення санітарного стану лісів за результатами огляду санітарного стану лісової ділянки: потребує проведення СРВ.

Інженер лісопатолог		Білецький В.О. (ініціали та прізвище)
(посада)	(підпис)	
27 11 2020 року		



ПОВІДОМЛЕННЯ  
про появу ознак погіршення санітарного стану лісових насаджень

Житомирська  
(Автономна Республіка Крим, область)  
ДП «Новоград-Волинське ДЛМГ»  
(найменування власника лісів, постійного лісокористувача)

Лісництво Малоцвілянське урочище  
квартал №34 виділ №9 ділянка № площа: 0,5

Таксаційна характеристика насадження

Склад 10Сз+Бп+Дз, вік 80 років, бонітет І, середній діаметр 28 сантиметрів, середня висота 25 метрів, повнота 0,7, тип лісу ВЗДСА, рельєф рівнинний, експозиція, ґрунт дерново-слабопідзолистий, підріст береза, крушина, ліщина

Лісопатологічна характеристика насадження

Вид пошкодження насадження (короїд верхівковий): відмирання та всихання дерев, опадання хвої/листя, відлущення кори на стовбурах та інші ознаки, не характерні для нормального стану дерев.

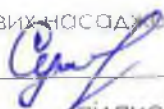
Ступінь пошкодження, ураження: Середнє  
(поодинокі, слабе, середнє, сильне)

Вид розподілу пошкоджених дерев: Груповий  
(поодинокі, груповий, куртинний)

Обсяг пошкодженої деревини на 1 гектар (окомірно) 15 куб. метрів, у тому числі сухостійної 15 куб. метрів

Ознаки погіршення стану лісових насаджень виявив:

Майстер лісу

  
(підпис)

Суходольський М.А.  
(ініціали та прізвище)

23 11 2020 року

Лісничий

  
(підпис)

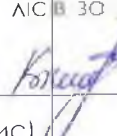
Демчук В.М.  
(ініціали та прізвище)

(лісничий (помічник  
лісничого))

25 11 2020 року

Висновок інженера відділу (сектору) охорони і захисту лісу державного лісгосподарського (лісомисливського) підприємства або представника державного спеціалізованого лісозахисного підприємства щодо необхідності здійснення лісозахисних чи інших заходів з поліпшення санітарного стану лісу за результатами огляду санітарного стану лісової ділянки: потребує проведення СРВ.

Інженер лісопатолог  
(посада)

  
(підпис)

Білецький В.О.  
(ініціали та прізвище)

27 11 2020 року



Додаток 2  
до Санітарних правил

ПОВІДОМЛЕННЯ  
про появу ознак погіршення санітарного стану лісових насаджень

Житомирська  
(Автономна Республіка Крим, область)

ДП «Новоград-Волинське ДЛМГ»  
(найменування власника лісів, постійного лісокористувача)

Лісництво	Малоцвілянське	урочище	
квартал №37	виділ №6	ділянка №	площа:11,0

Таксаційна характеристика насадження

Склад 9С31Бп+Дз, вік 75 років, бонітет Іа, середній діаметр 32 сантиметрів, середня висота 27 метрів, повнота 0,8, тип лісу ВЗДС, рельєф рівнинний, експозиція, ґрунт дерново-слабопідзолистий, підріст береза, крушина, ліщина.

Лісопатологічна характеристика насадження

Вид пошкодження насадження (короїд верхівковий): відмирання та всихання дерев, опадання хвої/листя, відлущення кори на стовбурах та інші ознаки, не характерні для нормального стану дерев.

Ступінь пошкодження, ураження: Середнє  
(поодинокі, слабе, середнє, сильне)

Вид розподілу пошкоджених дерев: Груповий  
(поодинокі, груповий, куртинний)

Обсяг пошкодженої деревини на 1 гектарі (окомірно) 15 куб. метрів, у тому числі сухостійної 15 куб. метрів

Ознаки погіршення стану лісових насаджень виявив:

Майстер лісу

(підпис)

Копач І.М.  
(ініціали та прізвище)

09 11 2020 року

Лісничий

(підпис)

Демчук В.М.  
(ініціали та прізвище)

(лісничий (помічник  
лісничого))

11 11 2020 року

Висновок інженера відділу (сектору) охорони і захисту лісу державного лісгосподарського (лісомисливського) підприємства або представника державного спеціалізованого лісозахисного підприємства щодо необхідності здійснення лісозахисних чи інших заходів з поліпшення санітарного стану лісів за результатами огляду санітарного стану лісової ділянки: потребує проведення СРВ.

Інженер лісопатолог

(посада)

(підпис)

Білецький В.О.  
(ініціали та прізвище)

13 11 2020 року



ПОВІДОМЛЕННЯ  
про появу ознак погіршення санітарного стану лісових насаджень

Житомирська  
(Автономна Республіка Крим, область)  
ДП «Новоград-Волинське ДЛМГ»  
(найменування власника лісів, постійного лісокористувача)

Лісництво Малоцвілянське урочище  
квартал №37 виділ №14 ділянка № площа: 1,2

Таксаційна характеристика насадження

Склад 10Сз+1Бп, вік 64 років, банітет 1, середній діаметр 28 сантиметрів, середня висота 23 метрів, повнота 0,7, тип лісу А2С, рельєф рівнинний, експозиція, ґрунт дерново-слабопідзолистий, підрісі береза, крушина, ліщина.

Лісопатологічна характеристика насадження

Вид пошкодження насадження (короїд верхівковий): відмирання та всихання дерев, опадання хвої/листя, відлущення кори на стовбурах та інші ознаки, не характерні для нормального стану дерев.

Ступінь пошкодження, ураження: Середнє  
(поодинокі, слабке, середнє, сильне)

Вид розподілу пошкоджених дерев: Груповий  
(поодинокі, груповий, куртинний)

Обсяг пошкодженої деревини на 1 гектар (окомірно) 15 куб. метрів, у тому числі сухостійної 15 куб. метрів

Ознаки погіршення стану лісових насаджень виявив:

Майстер лісу

(підпис)

Копач І.М.

(ініціали та прізвище)

09 11 2020 року

Лісничий

(лісничий (помічник  
лісничого)

(підпис)

Демчук В.М.

(ініціали та прізвище)

11 11 2020 року

Висновок інженера відділу (сектору) охорони і захисту лісу державного лісогосподарського (лісомисливського) підприємства або представника державного спеціалізованого лісозахисного підприємства щодо необхідності здійснення лісозахисних чи інших заходів з поліпшення санітарного стану лісів за результатами огляду санітарного стану лісової ділянки: потребує проведення СРВ.

Інженер лісопатолог

(посада)

(підпис)

Білецький В.О.

(ініціали та прізвище)

13 11 2020 року



Додаток 2  
до Санітарних правил

ПОВІДОМЛЕННЯ  
про появу ознак погіршення санітарного стану лісових насаджень

Житомирська  
(Автономна Республіка Крим, область)  
ДП «Новоград-Волинське ДЛМГ»  
(найменування власника лісів, постійного лісокористувача)

Лісництво Малоцвілянське урочище  
квартал №37 виділ №15 ділянка № площа: 5,5

Таксаційна характеристика насадження

Склад 8Сз2Бп, вік 73 років, бонітет 1, середній діаметр 30 сантиметрів, середня висота 26 метрів, повнота 0,6, тип лісу В2ДС, рельєф рівнинний, експозиція, ґрунт дерново-слабопідзолистий, підріст береза, крушина, ліщина

Лісопатологічна характеристика насадження

Вид пошкодження насадження (короїд верхівковий): відмирання та всихання дерев, опадання хвої/листя, відлущення кори на стовбурах та інші ознаки, не характерні для нормального стану дерев.

Ступінь пошкодження, ураження: Середнє  
(поодинокі, слабке, середнє, сильне)

Вид розподілу пошкоджених дерев: Груповий  
(поодинокі, групові, куртинні)

Обсяг пошкодженої деревини на 1 гектарі (окомірно) 15 куб. метрів, у тому числі сухостійної 15 куб. метрів

Ознаки погіршення стану лісових насаджень виявив:

Майстер лісу (підпис) Копач І.М.  
(ініціали та прізвище)

09 11 2020 року  
Лісничий (підпис) Демчук В.М.  
(лісничий (помічник лісничого)) (ініціали та прізвище)

11 11 2020 року

Висновок інженера відділу (сектору) охорони і захисту лісу державного лісогосподарського (лісомисливського) підприємства або представника державного спеціалізованого лісозахисного підприємства щодо необхідності здійснення лісозахисних чи інших заходів з поліпшення санітарного стану лісів за результатами огляду санітарного стану лісової ділянки, потребує проведення СРВ.

Інженер лісопатолог (посада) (підпис) Білецький В.О.  
(ініціали та прізвище)  
13 11 2020 року



Додаток 2  
до Санітарних правил

ПОВІДОМЛЕННЯ  
про появу ознак погіршення санітарного стану лісових насаджень

Житомирська  
(Автономна Республіка Крим, область)  
ДП «Новоград-Волинське ДЛМГ»  
(найменування власника лісів, постійного лісокористувача)

Лісництво Малоцвілянське урочище  
квартал №37 виділ №20 ділянка № площа: 2,7

Таксаційна характеристика насадження

Склад 9С31Бп, вік 75 років, бонітет 2, середній діаметр 28 сантиметрів, середня висота 21 метрів, повнота 0,7, тип лісу В4ДС, рельєф рівнинний, експозиція, ґрунт дерново-слабопідзолистий, підріст береза, крушина, ліщина.

Лісопатологічна характеристика насадження

Вид пошкодження насадження (короїд верхівковий): відмирання та всихання дерев, опадання хвої/листя, відлущення кори на стовбурах та інші ознаки, не характерні для нормального стану дерев.

Ступінь пошкодження, ураження:

Середнє

(поодинокі, слабе, середнє, сильне)

Вид розподілу пошкоджених дерев:

Груповий

(поодинокі, груповий, куртинний)

Обсяг пошкодженої деревини на 1 гектарі (окомірно) 15 куб. метрів, у тому числі сухостійної 15 куб. метрів

Ознаки погіршення стану лісових насаджень виявив:

Майстер лісу

(підпис)

Копач І.М.

(ініціали та прізвище)

09 11 2020 року

Лісничий

(лісничий (помічник  
лісничого)

(підпис)

Демчук В.М.

(ініціали та прізвище)

11 11 2020 року

Висновок інженера відділу (сектору) охорони і захисту лісу державного лісогосподарського (лісомисливського) підприємства або представника державного спеціалізованого лісозахисного підприємства щодо необхідності здійснення лісозахисних чи інших заходів з поліпшення санітарного стану лісів за результатами огляду санітарного стану лісової ділянки: потребує проведення СРВ.

Інженер лісопатолог

(пресада)

(підпис)

Білецький В.О.

(ініціали та прізвище)

13 11 2020 року



ПОВІДОМЛЕННЯ  
про появу ознак погіршення санітарного стану лісових насаджень

Житомирська  
(Автономна Республіка Крим, область)

ДП «Новоград-Волинське ДЛМГ»  
(найменування власника лісів, постійного лісокористувача)

Лісництво Малоцвілянське урочище  
квартал №41 виділ №21 ділянка № площа: 1,2

Таксаційна характеристика насадження

Склад 10Сз, вік 59 років, бонітет 1, середній діаметр 22 сантиметрів, середня висота 21 метрів, повнота 0,7, тип лісу А2С, рельєф рівнинний, експозиція, ґрунт дерново-слабопідзолистий, підріст береза, крушина, ліщина.

Лісопатологічна характеристика насадження

Вид пошкодження насадження (короїд верхівковий): відмирання та всихання дерев, опадання хвої/листя, відлущення кори на стовбурах та інші ознаки не характерні для нормального стану дерев.

Ступінь пошкодження, ураження: Середнє  
(поодинокі, слабке, середнє, сильне)

Вид розподілу пошкоджених дерев: Груповий  
(поодинокі, груповий, куртинний)

Обсяг пошкодженої деревини на 1 гектар (окомірно) 15 куб. метрів, у тому числі сухостійної 15 куб. метрів

Ознаки погіршення стану лісових насаджень виявив:

Майстер лісу


  
(підпис)

Михнюк О.В.  
(ініціали та прізвище)

09 11 2020 року

Лісничий

(лісничий (помічник  
лісничого))


  
(підпис)

Демчук В.М.  
(ініціали та прізвище)

11 11 2020 року

Висновок інженера відділу (сектору) охорони і захисту лісу державного лісогосподарського (лісамисливського) підприємства або представника державного спеціалізованого лісозахисного підприємства щодо необхідності здійснення лісозахисних чи інших заходів з поліпшення санітарного стану лісів за результатами огляду санітарного стану лісової ділянки: потребує проведення СРВ.

Інженер лісопатолог  
(посада)

  
(підпис)

Білецький В.О.  
(ініціали та прізвище)

13 11 2020 року



Додаток 2  
до Санітарних правил

ПОВІДОМЛЕННЯ  
про появу ознак погіршення санітарного стану лісових насаджень

Житомирська  
(Автономна Республіка Крим, область)

ДП «Новоград-Волинське ДЛМГ»  
(найменування власника лісів, постійного лісокористувача)

Лісництво	Малоцвілянське	урочище	
квартал №44	виділ №43	ділянка №	площа: 1,0

Таксаційна характеристика насадження

Склад 10Сз, вік 65 років, бонітет 1, середній діаметр 22 сантиметрів, середня висота 22 метрів, повнота 0,7, тип лісу А2С, рельєф рівнинний, експозиція, ґрунт дерново-слабопідзолистий, підріст береза, крушина, ліщина.

Лісопатологічна характеристика насадження

Вид пошкодження насадження (короїд верхівковий): відмирання та всихання дерев, опадання хвої/листя, відлущення кори на стовбурах та інші ознаки, не характерні для нормального стану дерев.

Ступінь пошкодження, ураження:	Середнє
	(поодинокі, слабке, середнє, сильне)

Вид розподілу пошкоджених дерев:	Груповий
	(поодинокі, груповий, куртинний)

Обсяг пошкодженої деревини на 1 гектарі (окомірно) 15 куб. метрів, у тому числі сухостійної 15 куб. метрів

Ознаки погіршення стану лісових насаджень виявив:

Майстер лісу

(підпис)

Михнюк О.В.  
(ініціали та прізвище)

09 11 2020 року

Лісничий

(лісничий (помічник  
лісничого)

(підпис)

Демчук В.М.  
(ініціали та прізвище)

11 11 2020 року

Висновок інженера відділу (сектору) охорони і захисту лісу державного лісогосподарського (лісомисливського) підприємства або представника державного спеціалізованого лісозахисного підприємства щодо необхідності здійснення лісозахисних чи інших заходів з поліпшення санітарного стану лісів за результатами огляду санітарного стану лісової ділянки: потребує проведення СРВ.

Інженер лісопатолог  
(посада)

(підпис)

Білецький В.О.  
(ініціали та прізвище)

13 11 2020 року



Додаток 2  
до Санітарних правил

ПОВІДОМЛЕННЯ  
про прояв ознак погіршення санітарного стану лісових насаджень

Житомирська  
(Автономна Республіка Крим, область)  
ДП «Новоград-Волинське ДЛМГ»  
(найменування власника лісів, постійного лісокористувача)

Лісництво Малоцвілянське урочище  
квартал №46 виділ №11 ділянка № площа: 5,6

Таксаційна характеристика насадження

Склад 10Сз, вік 79 років, бонітет 1а, середній діаметр 32 сантиметрів, середня висота 28 метрів, повнота 0,6, тип лісу ВЗДСА, рельєф рівнинний, експозиція, ґрунт дерново-слабопідзолистий, підріст береза, крушина, ліщина.

Лісопатологічна характеристика насадження

Вид пошкодження насадження (короїд верхівковий): відмирання та всихання дерев, опадання хвої/листя, відлущення кори на стовбурах та інші ознаки, не характерні для нормального стану дерев.

Ступінь пошкодження, ураження: Середнє  
(поодинокі, слабке, середнє, сильне)

Вид розподілу пошкоджених дерев: Груповий  
(поодинокі, груповий, куртинний)

Обсяг пошкодженої деревини на 1 гектарі (окомірно) 20 куб. метрів, у тому числі сухостійної 20 куб. метрів

Ознаки погіршення стану лісових насаджень виявив:

Майстер лісу

(підпис)

Копач І.М.  
(ініціали та прізвище)

09 11 2020 року

Лісничий

(лісничий (помічник  
лісного))

(підпис)

Демчук В.М.  
(ініціали та прізвище)

11 11 2020 року

Висновок інженера відділу (сектору) охорони і захисту лісу державного лісогосподарського (лісомисливського) підприємства або представника державного спеціалізованого лісозахисного підприємства щодо необхідності здійснення лісозахисних чи інших заходів з поліпшення санітарного стану лісів за результатами огляду санітарного стану лісової ділянки: потребує проведення СРВ.

Інженер лісопатолог  
(посада)

(підпис)

Білецький В.О.  
(ініціали та прізвище)

13 11 2020 року



Додаток 2  
до Санітарних правил

ПОВІДОМЛЕННЯ  
про появу ознак погіршення санітарного стану лісових насаджень

Житомирська  
(Автономна Республіка Крим, область)  
ДП «Новоград-Волинське ДЛМГ»  
(найменування власника лісів, постійного лісокористувача)

Лісництво Малоцвілянське урочище  
квартал №46 виділ №20 ділянка №9 площа: 0,5

Таксаційна характеристика насадження

Склад 10Сз+Влч, вік 78 років, бонітет 1а, середній діаметр 32 сантиметрів, середня висота 29 метрів, повнота 0,6, тип лісу С2ГДС, рельєф рівнинний, експозиція ґрунт дерново-слабопідзолистий, підріст береза, крушина, ліщина.

Лісопатологічна характеристика насадження

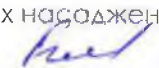
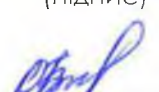
Вид пошкодження насадження (короїд верхівковий): відмирання та всихання дерев, опадання хвої/листя, відлущення кори на стовбурах та інші ознаки, не характерні для нормального стану дерев.

Ступінь пошкодження, ураження: Середнє  
(поодинокі, слабке середнє, сильне)

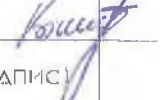
Вид розподілу пошкоджених дерев: Груповий  
(поодинокі, групові, куртинні)

Обсяг пошкодженої деревини на 1 гектар (окомірно) 15 куб. метрів, у тому числі сухостійної 15 куб. метрів

Ознаки погіршення стану лісових насаджень виявив:

09	11	2020 року	Майстер лісу		Копач .М.
			(підпис)		(ініціали та прізвище)
11	11	2020 року	Лісничий		Демчук В.М.
			(лісничий (помічник лісничого))	(підпис)	(ініціали та прізвище)

Висновок інженера відділу (сектору) охорони і захисту лісу державного лісгосподарського (лісомисливського) підприємства або представника державного спеціалізованого лісозахисного підприємства щодо необхідності здійснення лісозахисних чи інших заходів з поліпшення санітарного стану лісів за результатами огляду санітарного стану лісової ділянки: потребує проведення СРВ.

13	11	2020 року	Інженер лісопатолог		Білецький В.О.
			(посада)	(підпис)	(ініціали та прізвище)



Додаток 2  
до Санітарних правил

ПОВІДОМЛЕННЯ  
про появу ознак погіршення санітарного стану лісових насаджень

Житомирська  
(Автономна Республіка Крим, область)

ДП «Новоград-Волинське ДЛМГ»  
(найменування власника лісів, постійного лісокористувача)

Лісництво	Малоцвілянське	урочище	
квартал №47	виділ №17	ділянка №	площа: 0,4

Таксаційна характеристика насадження

Склад ІОСз, вік 79 років, бонітет Іа, середній діаметр 32 сантиметрів, середня висота 30 метрів, повнота 0,7, тип лісу В2ГДС, рельєф рівнинний, експозиція, ґрунт дерново-слабопідзолистий, підріст береза, крушина, ліщина.

Лісопаталогічна характеристика насадження

Вид пошкодження насадження (короїд вершівковий): відмирання та всихання дерев, опадання хвої/листя, відлущення кори на стовбурах та інші ознаки, не характерні для нормального стану дерев.

Ступінь пошкодження, ураження: Середнє  
(поодинокі, слабке, середнє, сильне)

Вид розподілу пошкоджених дерев: груповий  
(поодинокі, груповий, куртинний)

Обсяг пошкодженої деревини на 1 гектарі (окомірно) 15 куб. метрів, у тому числі сухостійної 15 куб. метрів

Ознаки погіршення стану лісових насаджень виявив:

Майстер лісу

(підпис)

Копач І.М.

(ініціали та прізвище)

09 11 2020 року

Лісничий

(лісничий (помічник  
лісничого)

(підпис)

Демчук В.М.

(ініціали та прізвище)

11 11 2020 року

Висновок інженера відділу (сектору) охорони і захисту лісу державного лісогосподарського (лісомисливського) підприємства або представника державного спеціалізованого лісозахисного підприємства щодо необхідності здійснення лісозахисних чи інших заходів з поліпшення санітарного стану лісів за результатами огляду санітарного стану лісової ділянки: потребує проведення СРВ.

Інженер лісопатолог  
(посада)

(підпис)

Білецький В.О.

(ініціали та прізвище)

13 11 2020 року



Додаток 2  
до Санітарних правил

ПОВІДОМЛЕННЯ  
про появу ознак погіршення санітарного стану лісових насаджень

Житомирська  
(Автономна Республіка Крим, область)

ДП «Новоград-Волинське ДЛМГ»  
(найменування власника лісів, постійного лісокористувача)

Лісництво	Малоцвілянське	урочище	
квартал №48	виділ №11	ділянка №	площа: 0,6

Таксаційна характеристика насадження

Склад 10Сз, вік 79 років, бонітет 1, середній діаметр 36 сантиметрів, середня висота 27 метрів, повнота 0,7, тип лісу С2ГДС, рельєф рівнинний, експозиція, ґрунт дерново-слабопідзолистий, підріст береза, крушина, ліщина.

Лісопатологічна характеристика насадження

Вид пошкодження насадження (короїд верхівковий): відмирання та всихання дерев, опадання хвої/листя, відлущення кори на стовбурах та інші ознаки, не характерні для нормального стану дерев.

Ступінь пошкодження, ураження: Середнє  
(поодинокі, слабе, середнє, сильне)

Вид розподілу пошкоджених дерев: Груповий  
(поодинокі, груповий, куртинний)

Обсяг пошкодженої деревини на 1 гектарі (окомірно) 15 куб. метрів, у тому числі сухостійної 15 куб. метрів

Ознаки погіршення стану лісових насаджень виявив:

Майстер лісу

(підпис)

Копач І.М.

(ініціали та прізвище)

09 11 2020 року

Лісничий

(лісничий (помічник  
лісничого))

(підпис)

Демчук В.М.

(ініціали та прізвище)

11 11 2020 року

Висновок інженера відділу (сектору) охорони і захисту лісу державного лісогосподарського (лісомисливського) підприємства або представника державного спеціалізованого лісозахисного підприємства щодо необхідності здійснення лісозахисних чи інших заходів з поліпшення санітарного стану лісів за результатами огляду санітарного стану лісової ділянки: потребує проведення СРВ.

Інженер лісопатолог

(посада)

(підпис)

Білецький В.О.

(ініціали та прізвище)

13 11 2020 року



ПОВІДОМЛЕННЯ  
про появу ознак погіршення санітарного стану лісових насаджень

Житомирська  
(Автономна Республіка Крим, область)  
ДП «Новоград-Волинське ДЛМГ»  
(найменування власника лісів, постійного лісокористувача)

Лісництво Малоцвілянське урочище  
квартал №48 виділ №39 ділянка № площа:1,8

Таксаційна характеристика насадження

Склад 10Сз, вік 78 років, бонітет 1, середній діаметр 32 сантиметрів, середня висота 26 метрів, повнота 0,7, тип лісу В2ДС, рельєф рівнинний, експозиція, ґрунт дерново-слабопідзолистий, підріст береза, крушина, ліщина.

Лісопатологічна характеристика насадження

Вид пошкодження насадження (корінь верхівковий): відмирання та всихання дерев, опадання хвої/листя, відлущення кори на стовбурах та інші ознаки, не характерні для нормального стану дерев.

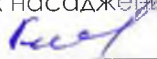
Ступінь пошкодження, ураження: Середнє  
(поодинокі, слабке, середнє, сильне)

Вид розподілу пошкоджених дерев: руповий  
(поодинокі, груповий, куртинний)

Обсяг пошкодженої деревини на 1 гектарі (окомірно) 15 куб. метрів, у тому числі сухостійної 15 куб. метрів

Ознаки погіршення стану лісових насаджень виявив:


Майстер лісу

  
(підпис)

Копач І.М.  
(ініціали та прізвище)

09 11 2020 року

Лісничий

  
(підпис)

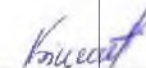
Демчук В.М.  
(ініціали та прізвище)

(лісничий (помічник  
лісничого))

11 11 2020 року

Висновок інженера відділу (сектору) охорони і захисту лісу державного лісогосподарського (лісомисливського) підприємства або представника державного спеціалізованого лісозахисного підприємства щодо необхідності здійснення лісозахисних чи інших заходів з поліпшення санітарного стану лісів за результатами огляду санітарного стану лісової ділянки: потребує проведення СРВ.

Інженер лісопатолог  
(посада)

  
(підпис)

Білецький В.О.  
(ініціали та прізвище)

13 11 2020 року



Додаток 2  
до Санітарних правил

ПОВІДОМЛЕННЯ  
про появу ознак погіршення санітарного стану лісових насаджень

Житомирська  
(Автономна Республіка Крим, область)  
ДП «Новоград-Волинське ДЛМГ»  
(найменування власника лісів, постійного лісокористувача)

Лісництво Малоцвілянське урочище  
квартал №49 виділ №3 ділянка № площа: 1,3

Таксаційна характеристика насадження

Склад 10Сз, вік 78 років, бонітет 1, середній діаметр 36 сантиметрів, середня висота 29 метрів, повнота 0,8, тип лісу В2ДС, рельєф рівнинний, експозиція, ґрунт дерново-слабопідзолистий, підріст береза, крушина, ліщина.

Лісопатологічна характеристика насадження


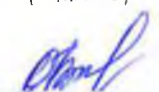
Вид пошкодження насадження (короїд верхівковий): відмирання та всихання дерев, опадання хвої/листя, відлущення кори на стовбурах та інші ознаки, не характерні для нормального стану дерев.

Ступінь пошкодження, ураження: Середнє  
(поодинокі, слабке, середнє, сильне)

Вид розподілу пошкоджених дерев: Груповий  
(поодинокі, групові, куртинні)

Обсяг пошкодженої деревини на 1 гектарі (окомірно) 20 куб. метрів, у тому числі сухостійної 20 куб. метрів

Ознаки погіршення стану лісових насаджень виявив:

09	11	2020 року	Майстер лісу		Копач І.М.
				(підпис)	(ініціали та прізвище)
09	11	2020 року	Лісничий		Демчук В.М.
			(лісничий (помічник лісничого))	(підпис)	(ініціали та прізвище)
11	11	2020 року			

Висновок інженера відділу (сектору) охорони і захисту лісу державного лісгосподарського (лісомисливського) підприємства або представника державного спеціалізованого лісозахисного підприємства щодо необхідності здійснення лісозахисних чи інших заходів з поліпшення санітарного стану лісів за результатами огляду санітарного стану лісової ділянки: потребує проведення СРВ.

13	11	2020 року	Інженер лісопатолог		Білецький В.О.
			(посада)	(підпис)	(ініціали та прізвище)



ПОВІДОМЛЕННЯ  
про появу ознак погіршення санітарного стану лісових насаджень

Житомирська  
(Автономна Республіка Крим, область)

ДП «Новоград-Волинське ДЛМГ»  
(найменування власника лісів, постійного лісокористувача)

Лісництво Малоцвілянське урочище  
квартал №49 виділ №9 ділянка № площа: 1,3

Таксаційна характеристика насадження

Склад 4Сз(56)3Сз(80)2Бп1Влч, вік 56 років, бонітет 1а, середній діаметр 26 сантиметрів, середня висота 22 метрів, повнота 0,7, тип лісу В2ДС, рельєф рівнинний, експозиція, ґрунт дерново-слабопідзолистий, підріст береза крушина, ліщина.

Лісопатологічна характеристика насадження

Вид пошкодження насадження (короїд верхівковий): відмирання та всихання дерев, опадання хвої/листя, відлущення кори на стовбурах та інші ознаки, не характерні для нормального стану дерев.

Ступінь пошкодження, ураження: Середнє  
(поодинокі, слабке, середнє, сильне)

Вид розподілу пошкоджених дерев: Груповий  
(поодинокі, груповий, куртинний)

Обсяг пошкодженої деревини на 1 гектар (окомірно) 20 куб. метрів, у тому числі сухостійної 20 куб. метрів

Ознаки погіршення стану лісових насаджень виявив:

Майстер лісу

(підпис)

Копач І.М.

(ініціали та прізвище)

09 11 2020 року

Лісничий

(лісничий (помічник  
лісничого)

(підпис)

Демчук В.М.

(ініціали та прізвище)

11 11 2020 року

Висновок інженера відділу (сектору) охорони і захисту лісу державного лісгосподарського (лісомисливського) підприємства або представника державного спеціалізованого лісозахисного підприємства щодо необхідності здійснення лісозахисних чи інших заходів з поліпшення санітарного стану лісів за результатами огляду санітарного стану лісової ділянки: потребує проведення СРВ.

Інженер лісопатолог

(посада)

(підпис)

Білецький В.О.

(ініціали та прізвище)

13 11 2020 року



Додаток 2  
до Санітарних правил

ПОВІДОМЛЕННЯ  
про появу ознак погіршення санітарного стану лісових насаджень

Житомирська  
(Автономна Республіка Крим, область)

ДП «Новоград-Волинське ДЛМГ»  
(найменування власника лісів, постійного лісокористувача)

Лісництво	Малоцвілянське	урочище	
квартал №49	виділ №10	ділянка №	площа: 1,4

Таксаційна характеристика насадження

Склад 10Сз+Дз, вік 79 років, бонітет 1а, середній діаметр 36 сантиметрів, середня висота 30 метрів, повнота 0,8, тип лісу В2ДС, рельєф рівнинний, експозиція, ґрунт дерново-слабопідзолистий, підріст береза, крушина, ліщина.

Лісопатологічна характеристика насадження

Вид пошкодження насадження (короїд верхівковий): відмирання та всихання дерев, опадання хвої/листя, відлущення кори на стовбурах та інші ознаки, не характерні для нормального стану дерев.

Ступінь пошкодження, ураження: Середнє  
(поодинокі, слабе, середнє, сильне)

Вид розподілу пошкоджених дерев: Груповий  
(поодинокі, груповий, куртинний)

Обсяг пошкодженої деревини на 1 гектар (окомірно) 20 куб. метрів, у тому числі сухостійної 20 куб. метрів

Ознаки погіршення стану лісових насаджень виявив:

Майстер лісу

(підпис)

Копач І.М.

(ініціали та прізвище)

09 11 2020 року

Лісничий

(підпис)

Демчук В.М.

(ініціали та прізвище)

(лісничий (помічник  
лісничого)

11 11 2020 року

Висновок інженера відділу (сектору) охорони і захисту лісу державного лісогосподарського (лісомисливського) підприємства або представника державного спеціалізованого лісозахисного підприємства щодо необхідності здійснення лісозахисних чи інших заходів з поліпшення санітарного стану лісів за результатами огляду санітарного стану лісової ділянки: потребує проведення СРВ.

Інженер лісопатолог  
(посада)

(підпис)

Білецький В.О.

(ініціали та прізвище)

13 11 2020 року



Додаток 2  
до Санітарних правил

ПОВІДОМЛЕННЯ  
про появу ознак погіршення санітарного стану лісових насаджень

Житомирська				
(Автономна Республіка Крим, область)				
ДП «Новоград-Волинське ДЛМГ»				
(найменування власника лісів, постійного лісокористувача)				
Лісництво	Малоцвілянське	урочище		
квартал №49	виділ №18	ділянка №	площа:1,0	

Таксаційна характеристика насадження

Склад ІОСз, вік 71 років, бонітет І, середній діаметр 26 сантиметрів, середня висота 22 метрів, повнота 0,7, тип лісу В2ДС, рельєф рівнинний, експозиція, ґрунт дерново-слабопідзолистий, підріст береза, крушина, ліщина.

Лісопатологічна характеристика насадження

Вид пошкодження насадження (коріод верхівковий): відмирання та всихання дерев, опадання хвої/листя, відлущення кори на стовбурах та інші ознаки, не характерні для нормального стану дерев.

Ступінь пошкодження, ураження:

Середнє

(поодинокі, слабе, середнє, сильне)

Вид розподілу пошкоджених дерев:

Груповий

(поодинокі, груповий, куртинний)

Обсяг пошкодженої деревини на 1 гектарі (окомірно) 15 куб. метрів, у тому числі сухостійної 15 куб. метрів

Ознаки погіршення стану лісових насаджень виявив:

Майстер лісу

(підпис)

Копач І.М.

(ініціали та прізвище)

09 11 2020 року

Лісничий

(підпис)

Демчук В.М.

(ініціали та прізвище)

(лісничий (помічник  
лісничого)

11 11 2020 року

Висновок інженера відділу (сектору) охорони і захисту лісу державного лісгосподарського (лісомисливського) підприємства або представника державного спеціалізованого лісозахисного підприємства щодо необхідності здійснення лісозахисних чи інших заходів з поліпшення санітарного стану лісів за результатами огляду санітарного стану лісової ділянки: потребує проведення СРВ.

Інженер лісопатолог

(посада)

(підпис)

Білецький В.О.

(ініціали та прізвище)

13 11 2020 року



Додаток 2  
до Санітарних правил

ПОВІДОМЛЕННЯ  
про появу ознак погіршення санітарного стану лісових насаджень

Житомирська  
(Автономна Республіка Крим, область)  
ДП «Новоград-Волинське ДЛМГ»  
(найменування власника лісів, постійного лісокористувача)

Лісництво Малоцвілянське урочище  
квартал №49 виділ №19 ділянка № площа:4,0

Таксаційна характеристика насадження

Склад 10Сз, вік 69 років, бонітет 2, середній діаметр 26 сантиметрів, середня висота 21 метрів, повнота 0,7, тип лісу В2ДС, рельєф рівнинний, експозиція, ґрунт дерново-слабопідзолистий, підріст береза, крушина, ліщина.

Лісопатологічна характеристика насадження



Вид пошкодження насадження (короїд верхівковий): відмирання та всихання дерев, опадання хвої/листя, відлущення кори на стовбурах та інші ознаки, не характерні для нормального стану дерев.

Ступінь пошкодження, ураження: Середнє  
(поодинокі, слабке, середнє, сильне)

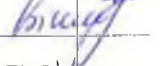
Вид розподілу пошкоджених дерев: Груповий  
(поодинокі, груповий, куртинний)

Обсяг пошкодженої деревини на 1 гектарі (окомірно) 15 куб. метрів, у тому числі сухостійної 15 куб. метрів

Ознаки погіршення стану лісових насаджень виявив:

09	11	2020 року	Майстер лісу		Копач І.М.
			(підпис)		(ініціали та прізвище)
			Лісничий		Демчук В.М.
			(лісничий (помічник лісничого))	(підпис)	(ініціали та прізвище)
11	11	2020 року			

Висновок інженера відділу (сектору) охорони і захисту лісу державного лісгосподарського (лісомисливського) підприємства або представника державного спеціалізованого лісозахисного підприємства щодо необхідності здійснення лісозахисних чи інших заходів [з поліпшення санітарного стану лісів за результатами огляду санітарного стану лісової ділянки: потребує проведення СРВ.

13	11	2020 року	Інженер лісопатолог		Білецький В.О.
			(посада)	(підпис)	(ініціали та прізвище)



Додаток 2  
до Санітарних правил

ПОВІДОМЛЕННЯ  
про появу ознак погіршення санітарного стану лісових насаджень

Житомирська  
(Автономна Республіка Крим, область)  
ДП «Новоград-Волинське ДЛМГ»  
(найменування власника лісів, постійного лісокористувача)

Лісництво Малоцвілянське урочище  
квартал №49 виділ №28 ділянка № площа:0,3

Таксаційна характеристика насадження

Склад 9С31Бл, вік 79 років, бонітет 1, середній діаметр 32 сантиметрів, середня висота 24 метрів, повнота 0,7, тип лісу В2ДС, рельєф рівнинний, експозиція, ґрунт дерново-слабопідзолистий, підріст береза, крушина, ліщина.

Лісопатологічна характеристика насадження



Вид пошкодження насадження (короїд верхівковий): відмирання та всихання дерев, опадання хвої/листя, відлущення кори на стовбурах та інші ознаки, не характерні для нормального стану дерев.

Ступінь пошкодження, ураження: Середнє  
(поодинокі, слабке, середнє, сильне)


Вид розподілу пошкоджених дерев: Груповий  
(поодинокі, груповий, куртинний)

Обсяг пошкодженої деревини на 1 гектар (окомірно) 15 куб. метрів, у тому числі сухостійної 15 куб. метрів

Ознаки погіршення стану лісових насаджень виявив:

09	11	2020 року	Майстер лісу		Копач М.
			(підпис)		(ініціали та прізвище)
			Лісничий		Демчук В.М.
			(лісничий (помічник лісничого))	(підпис)	(ініціали та прізвище)
11	11	2020 року			

Висновок інженера відділу (сектору) охорони і захисту лісу державного лісогосподарського (лісомисливського) підприємства або представника державного спеціалізованого лісозахисного підприємства щодо необхідності здійснення лісозахисних чи інших заходів з поліпшення санітарного стану лісів за результатами огляду санітарного стану лісової ділянки: потребує проведення СРВ.

13	11	2020 року	Інженер лісопатолог		Білецький В.О.
			(посада)	(підпис)	(ініціали та прізвище)



ПОВІДОМЛЕННЯ  
про появу ознак погіршення санітарного стану лісових насаджень

Житомирська  
(Автономна Республіка Крим, область)

ДП «Новоград-Волинське ДЛМГ»  
(найменування власника лісів, постійного лісокористувача)

Лісництво Малоцвілянське урочище  
квартал №50 виділ №17 ділянка № площа: 0,7

Таксаційна характеристика насаджень

Склад 10Сз+Бп, вік 50 років, бонітет 16, середній діаметр 32 сантиметрів, середня висота 24 метрів, повнота 0,6, тип лісу ВЗДС, рельєс: рівнинний, експозиція, ґрунт дерново-слабопідзолистий, підріст береза, крушина, ліщина.

Лісопатологічна характеристика насаджень

Вид пошкодження насаджень (короїд верхівковий): відмирання та всихання дерев, опадання хвої/листя, відлущення кори на стовбурах та інші ознаки, не характерні для нормального стану дерев.

Ступінь пошкодження, ураження:

Середнє

(поодинокі слабке, середнє, сильне)

Вид розподілу пошкоджених дерев:

Груповий

(поодинокі, груповий, куртинний)

Обсяг пошкодженої деревини на 1 гектарі (окомірно) 15 куб. метрів, у тому числі сухостійної 15 куб. метрів

Ознаки погіршення стану лісових насаджень виявив:

Майстер лісу

(підпис)

Копач І.М.

(ініціали та прізвище)

09 11 2020 року

Лісничий

(лісничий (помічник  
лісничого))

(підпис)

Демчук В.М.

(ініціали та прізвище)

11 11 2020 року

Висновок інженера відділу (сектору) охорони і захисту лісу державного лісгосподарського (лісомисливського) підприємства або представника державного спеціалізованого лісозахисного підприємства щодо необхідності здійснення лісозахисних чи інших заходів з поліпшення санітарного стану лісів за результатами огляду санітарного стану лісової ділянки: потребує проведення СРВ.

Інженер лісопатолог

(посада)

(підпис)

Білецький В.О.

(ініціали та прізвище)

13 11 2020 року



Додаток 2  
до Санітарних правил

ПОВІДОМЛЕННЯ  
про появу ознак погіршення санітарного стану лісових насаджень

Житомирська			
(Автономна Республіка Крим, область)			
ДП «Новоград-Волинське ДЛМГ»			
(найменування власника лісів, постійного лісокористувача)			

Лісництво	Малоцвілянське	урочище	
квартал №50	виділ №35	ділянка №	площа:4,0

Таксаційна характеристика насадження

Склад 10Сз, вік 76 років, бонітет 2, середній діаметр 26 сантиметрів, середня висота 22 метрів, повнота 0,6, тип лісу А2С, рельєф рівнинний, експозиція, ґрунт дерново-слабопідзолистий, підріст береза, крушина, ліщина.

Лісопатологічна характеристика насадження



Вид пошкодження насадження (короїд верхівковий): відмирання та всихання дерев, опадання хвої/листя, відлущення кори на стовбурах та інші ознаки, не характерні для нормального стану дерев.

Ступінь пошкодження, ураження: Середнє  
(поодинокі, слабке, середнє, сильне)

Вид розподілу пошкоджених дерев: Груповий  
(поодинокі, груповий, курпінний)

Обсяг пошкодженої деревини на 1 гектарі (окомірно) 15 куб. метрів, у тому числі сухостійної 15 куб. метрів

Ознаки погіршення стану лісових насаджень виявив:

09	11	2020 року	Майстер лісу		Копач І.М.
			(лісничий (помічник лісничого))	(підпис)	(ініціали та прізвище)
11	11	2020 року	Лісничий		Демчук В.М.
			(лісничий (помічник лісничого))	(підпис)	(ініціали та прізвище)

Висновок інженера відділу (сектору) охорони і захисту лісу державного лісогосподарського (лісомисливського) підприємства або представника державного спеціалізованого лісзахисного підприємства щодо необхідності здійснення лісзахисних чи інших заходів з поліпшення санітарного стану лісів за результатами огляду санітарного стану лісової ділянки: потребує проведення СРВ.

13	11	2020 року	Інженер лісопатолог		Білецький В.О.
			(посада)	(підпис)	(ініціали та прізвище)



Додаток 2  
до Санітарних правил

ПОВІДОМЛЕННЯ  
про появу ознак погіршення санітарного стану лісових насаджень

Житомирська  
(Автономна Республіка Крим, область)  
ДП «Новоград-Волинське ДЛМГ»  
(найменування власника лісів, постійного лісокористувача)

Лісництво Малоцвілянське урочище  
квартал №50 виділ №36 ділянка № площа: 2,9

Таксаційна характеристика насадження

Склад І0С3, вік 76 років, бонітет 1, середній діаметр 28 сантиметрів, середня висота 23 метрів, повнота 0,6, тип лісу А2С, рельєф рівнинний, експозиція, ґрунт дерново-слабопідзолистий, підріст береза, крушина, ліщина.

Лісопатологічна характеристика насадження


Вид пошкодження насадження (короїд верхівковий): відмирання та всихання дерев, опадання хвої/листя, відлущення кори на стовбурах та інші ознаки, не характерні для нормального стану дерев.


Ступінь пошкодження, ураження: Середнє  
(поодинокі, слабке, середнє, сильне)

Вид розподілу пошкоджених дерев: Груповий  
(поодинокі, груповий, куртинний)

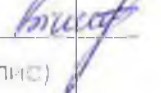
Обсяг пошкодженої деревини на 1 гектарі (окомірно) 15 куб. метрів, у тому числі сухостійної 15 куб. метрів

Ознаки погіршення стану лісових насаджень виявив:

Майстер лісу  (підпис) Копач І.М.  
(ініціали та прізвище)

09 11 2020 року  
Лісничий  (підпис) Демчук В.М.  
(лісничий (помічник лісничого) (ініціали та прізвище)

11 11 2020 року  
Висновок інженера відділу (сектору) охорони і захисту лісу державного лісгосподарського (лісомисливського) підприємства або представника державного спеціалізованого лісозахисного підприємства щодо необхідності здійснення лісозахисних чи інших заходів з поліпшення санітарного стану лісів за результатами огляду санітарного стану лісової ділянки: потребує проведення СРВ.

Інженер лісопатолог  (підпис) Білецький В.О.  
(посада) (ініціали та прізвище)  
13 11 2020 року



Додаток 2  
до Санітарних правил

ПОВІДОМЛЕННЯ  
про появу ознак погіршення санітарного стану лісових насаджень

Житомирська	
(Автономна Республіка Крим, область)	
ДП «Новоград-Волинське ДЛМГ»	
(найменування власника лісів, постійного лісокористувача)	

Лісництво	Малюцвілянське	урочище	
квартал №51	виділ №14	ділянка №	площа: 1,5

Таксаційна характеристика насадження

Склад 9С31Бп, вік 85 років, бонітет 1, середній діаметр 32 сантиметрів, середня висота 26 метрів, повнота 0,7, тип лісу ВЗДСА, рельєф рівнинний, експозиція, ґрунт дерново-слабопідзолистий, підріст береза, крушина, ліщина.

Лісопатологічна характеристика насадження



Вид пошкодження насадження (короїд верхівковий): відмирання та висихання дерев, опадання хвої/листя, відлущення кори на стовбурах та інші ознаки, не характерні для нормального стану дерев.

Ступінь пошкодження, ураження: Середнє  
(поодинокі, слабке, середнє, сильне)

Вид розподілу пошкоджених дерев: Груповий  
(поодинокі, груповий, куртинний)

Обсяг пошкодженої деревини на 1 гектарі (оцімірно) 15 куб. метрів, у тому числі сухостійної 15 куб. метрів

Ознаки погіршення стану лісових насаджень виявив:

09	11	2020 року	Майстер лісу		Копач І.М.
			(підпис)		(ініціали та прізвище)
			Лісничий		Демчук В.М.
			(лісничий (помічник лісничого))	(підпис)	(ініціали та прізвище)
11	11	2020 року			

Висновок інженера відділу (сектору) охорони і захисту лісу державного лісогосподарського (лісомисливського) підприємства або представника державного спеціалізованого лісозахисного підприємства щодо необхідності здійснення лісозахисних чи інших заходів з поліпшення санітарного стану лісів за результатами огляду санітарного стану лісової ділянки: потребує проведення СРВ.

13	11	2020 року	Інженер лісопатолог		Білецький В.О.
			(посада)	(підпис)	(ініціали та прізвище)



Додаток 2  
до Санітарних правил

ПОВІДОМЛЕННЯ  
про появу ознак погіршення санітарного стану лісових насаджень

Житомирська  
(Автономна Республіка Крим, область)  
ДП «Новоград-Волинське ДЛМГ»  
(найменування власника лісів, постійного лісокористувача)

Лісництво Малоцвілянське урочище  
квартал №51 виділ №15 ділянка № площа: 1,5

Таксаційна характеристика насадження

Склад 10Сз, вік 65 років, бонітет 3, середній діаметр 20 сантиметрів, середня висота 17 метрів, повнота 0,8, тип лісу А2С, рельєф рівнинний, експозиція, ґрунт дерново-слабопідзолистий, підріст береза, крушина, ліщина.

Лісопатологічна характеристика насадження

Вид пошкодження насадження (короїд верхівковий): відмирання та всихання дерев, опадання хвої/листя, відлущення кори на стовбурах та інші ознаки, не характерні для нормального стану дерев.

Ступінь пошкодження, ураження:

Середнє

(поодинокі, слабе, середнє, сильне)

Вид розподілу пошкоджених дерев:

Груповий

(поодинокі, груповий, куртинний)

Обсяг пошкодженої деревини на 1 гектарі (окомірно) 15 куб. метрів, у тому числі сухостійної 15 куб. метрів

Ознаки погіршення стану лісових насаджень виявив:

Майстер лісу

(підпис)

Копач І.М.

(ініціали та прізвище)

09 11 2020 року

Лісничий

(лісничий (помічник  
лісничого))

(підпис)

Демчук В.М.

(ініціали та прізвище)

11 11 2020 року

Висновок інженера відділу (сектору) охорони і захисту лісу державного лісгосподарського (лісомисливського) підприємства або представника державного спеціалізованого лісозахисного підприємства щодо необхідності здійснення лісозахисних чи інших заходів з поліпшення санітарного стану лісів за результатами огляду санітарного стану лісової ділянки: потребує проведення СРВ.

Інженер лісопатолог

(посада)

(підпис)

Білецький В.О.

(ініціали та прізвище)

13 11 2020 року



ПОВІДОМЛЕННЯ  
про появу ознак погіршення санітарного стану лісових насаджень

Житомирська  
(Автономна Республіка Крим, область)  
ДП «Новоград-Волинське ДЛМГ»  
(найменування власника лісів, постійного лісокористувача)

Лісництво Малоцвілянське урочище  
квартал №52 виділ №1 ділянка №1 площа: 2,5

Таксаційна характеристика насадження

Склад І0С3, вік 76 років, бонітет І, середній діаметр 30 сантиметрів, середня висота 23 метрів, повнота 0,7, тип лісу А2С, рельєф рівнинний, експозиція, ґрунт дерново-слабопідзолистий, підріст береза, крушина, ліщина.

Лісопатологічна характеристика насадження

Вид пошкодження насадження (коріод верхівковий): відмирання та всихання дерев, опадання хвої/листя, відлущення кори на стовбурах та інші ознаки, не характерні для нормального стану дерев.

Ступінь пошкодження, ураження: Середнє  
(поодинокі, слабке, середнє, сильне)

Вид розподілу пошкоджених дерев: руповий  
(поодинокі, груповий, куртинний)

Обсяг пошкодженої деревини на 1 гектарі (окомірно) 15 куб. метрів, у тому числі сухостійної 15 куб. метрів

Ознаки погіршення стану лісових насаджень виявив:

Майстер лісу

(підпис)

Копач І.М.  
(ініціали та прізвище)

09 11 2020 року

Лісничий

(лісничий (помічник  
лісничого))

(підпис)

Демчук В.М.  
(ініціали та прізвище)

11 11 2020 року

Висновок інженера відділу (сектору) охорони і захисту лісу державного лісгосподарського (лісомисливського) підприємства або представника державного спеціалізованого лісозахисного підприємства щодо необхідності здійснення лісозахисних чи інших заходів з поліпшення санітарного стану лісів за результатами огляду санітарного стану лісової ділянки: потребує проведення СРВ.

Інженер лісопатолог  
(посада)

(підпис)

Білецький В.О.  
(ініціали та прізвище)

13 11 2020 року



Додаток 2  
до Санітарних правил

ПОВІДОМЛЕННЯ  
про появу ознак погіршення санітарного стану лісових насаджень

Житомирська  
(Автономна Республіка Крим, область)  
ДП «Новоград-Волинське ДЛМГ»  
(найменування власника лісів постійного лісокористувача)

Лісництво Малоцвілянське урочище  
квартал №52 виділ №7 ділянка № площа: 1,2

Таксаційна характеристика насадження

Склад 10С3, вік 64 років, бонітет 2, середній діаметр 28 сантиметрів, середня висота 20 метрів, повнота 0,5, тип лісу В2ДС, рельєф рівнинний, експозиція, ґрунт дерново-слабопідзолистий, підріст береза, крушина, ліщина.

Лісопатологічна характеристика насадження



Вид пошкодження насадження (короїд верхівковий): відмирання та всихання дерев, опадання хвої/листя, відлущення кори на стовбурах та інші ознаки, не характерні для нормального стану дерев.

Ступінь пошкодження, ураження: Середнє  
(поодинокі, слабке, середнє, сильне)


Вид розподілу пошкоджених дерев: Груповий  
(поодинокі, групові, куртинні)

Обсяг пошкодженої деревини на 1 гектарі (окомірно) 15 куб. метрів, у тому числі сухостійної 15 куб. метрів

Ознаки погіршення стану лісових насаджень виявив:

Майстер лісу		Копач І.М. (ініціали та прізвище)
09 11 2020 року	(підпис)	
Лісничий		Демчук В.М. (ініціали та прізвище)
(лісничий (помічник лісничого))	(підпис)	
11 11 2020 року		

Висновок інженера відділу (сектору) охорони і захисту лісу державного лісгосподарського (лісомисливського) підприємства або представника державного спеціалізованого лісозахисного підприємства щодо необхідності здійснення лісозахисних чи інших заходів з поліпшення санітарного стану лісів за результатами огляду санітарного стану лісової ділянки: потребує проведення СРВ.

Інженер лісопатолог		Білецький В.О. (ініціали та прізвище)
(посада)	(підпис)	
13 11 2020 року		



Додаток 2  
до Санітарних правил

ПОВІДОМЛЕННЯ  
про появу ознак погіршення санітарного стану лісових насаджень

Житомирська	
(Автономна Республіка Крим, область)	
ДП «Новоград-Волинське ДЛМГ»	
(найменування власника лісів, постійного лісокористувача)	

Лісництво	Малоцвілянське	урочище	
квартал №52	виділ №9	ділянка №	площа:1,8

Таксаційна характеристика насадження

Склад І0С3, вік 76 років, бонітет 2, середній діаметр 28 сантиметрів, середня висота 22 метрів, повнота 0,8, тип лісу А2С, рельєф рівнинний, експозиція, ґрунт дерново-слабопідзолистий, підріст береза, крушина, ліщина.

Лісопатологічна характеристика насадження

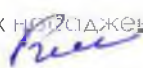

Вид пошкодження насадження (коріод верхівковий): відмирання та всихання дерев, опадання хвої/листя, відлущення кори на стовбурах та інші ознаки, не характерні для нормального стану дерев.

Ступінь пошкодження, ураження: Середнє  
(поодинокі, слабке, середнє, сильне)


Вид розподілу пошкоджених дерев: груповий  
(поодинокі, груповий, куртинний)

Обсяг пошкодженої деревини на 1 гектарі (окомірно) 15 куб. метрів, у тому числі сухостійної 15 куб. метрів

Ознаки погіршення стану лісових насаджень виявив:

Майстер лісу			Копач І.М.
		(підпис)	(ініціали та прізвище)
09	11	2020 року	
Лісничий			Демчук В.М.
(лісничий (помічник лісничого))		(підпис)	(ініціали та прізвище)
11	11	2020 року	

Висновок інженера відділу (сектору) охорони і захисту лісу державного лісогосподарського (лісомисливського) підприємства або представника державного спеціалізованого лісозахисного підприємства щодо необхідності здійснення лісозахисних чи інших заходів з поліпшення санітарного стану лісів за результатами огляду санітарного стану лісової ділянки: потребує проведення СРВ.

Інженер лісопатолог			Білецький В.О.
(посада)		(підпис)	(ініціали та прізвище)
13	11	2020 року	



Додаток 2  
до Санітарних правил

ПОВІДОМЛЕННЯ  
про появу ознак погіршення санітарного стану лісових насаджень

Житомирська				
(Автономна Республіка Крим, область)				
ДП «Новоград-Волинське ДЛМГ»				
(найменування власника лісів, постійного лісокористувача)				
Лісництво	Малоцвілянське	урочище		
квартал №52	виділ №17	ділянка №	площа: 1,7	

Таксаційна характеристика насадження

Склад 10Сз+Бп, вік 66 років, бонітет 2, середній діаметр 26 сантиметрів, середня висота 20 метрів, повнота 0,5, тип лісу А2С, рельєф рівнинний, експозиція, ґрунт дерново-слабопідзолистий, підріст береза, крушина, ліщина.

Лісопатологічна характеристика насадження



Вид пошкодження насадження (короїд верхівковий): відмирання та всихання дерев, опадання хвої/листя, відлущення кори на стовбурах та інші ознаки, не характерні для нормального стану дерев.

Ступінь пошкодження, ураження: Середнє  
(поодинокі, слабке, середнє, сильне)


Вид розподілу пошкоджених дерев: Груповий  
(поодинокі, груповий, куртинний)

Обсяг пошкодженої деревини на 1 гектарі (окомірно) 15 куб. метрів, у тому числі сухостійної 15 куб. метрів

Ознаки погіршення стану лісових насаджень виявив:

Майстер лісу		Копач І.М.
	(підпис)	(ініціали та прізвище)
09 11 2020 року		Демчук В.М.
Лісничий	(підпис)	(ініціали та прізвище)
(лісничий (помічник лісничого))		
11 11 2020 року		

Висновок інженера відділу (сектору) охорони і захисту лісу державного лісогосподарського (лісомисливського) підприємства або представника державного спеціалізованого лісозахисного підприємства щодо необхідності здійснення лісозахисних чи інших заходів з поліпшення санітарного стану лісів за результатами огляду санітарного стану лісової ділянки: потребує проведення СРВ.

Інженер лісопатолог		Білецький В.О.
(посада)	(підпис)	(ініціали та прізвище)
13 11 2020 року		



Додаток 2  
до Санітарних правил

ПОВІДОМЛЕННЯ  
про появу ознак погіршення санітарного стану лісових насаджень

Житомирська  
(Автономна Республіка Крим, область)

ДП «Новоград-Волинське ДЛМГ»  
(найменування власника лісів, постійного лісокористувача)

Лісництво	Малоцвілянське	урочище	
квартал №52	виділ №18	ділянка №	площа: 0,3

Таксаційна характеристика насадження

Склад 10Сз, вік 66 років, бонітет 2, середній діаметр 20 сантиметрів, середня висота 18 метрів, повнота 0,8, тип лісу А2С, рельєф рівнинний, експозиція, ґрунт дерново-слабопідзолистий, підріст береза, крушина, ліщина.

Лісопатологічна характеристика насадження

Вид пошкодження насадження (короїд верхівковий): відмирання та всихання дерев, опадання хвої/листя, відлущення кори на стовбурах та інші ознаки, не характерні для нормального стану дерев.

Ступінь пошкодження, ураження: Середнє  
(поодинокі, слабке, середнє, сильне)

Вид розподілу пошкоджених дерев: Груповий  
(поодинокі, груповий, кущовий)

Обсяг пошкодженої деревини на 1 гектарі (окомірно) 20 куб. метрів, у тому числі сухостійної 20 куб. метрів

Ознаки погіршення стану лісових насаджень виявив:

Майстер лісу

(підпис)

Копач І.М.

(ініціали та прізвище)

09 11 2020 року

Лісничий

(лісничий (помічник  
лісничого))

(підпис)

Демчук В.М.

(ініціали та прізвище)

11 11 2020 року

Висновок інженера відділу (сектору) охорони і захисту лісу державного лісогосподарського (лісомисливського) підприємства або представника державного спеціалізованого лісозахисного підприємства щодо необхідності здійснення лісозахисних чи інших заходів з поліпшення санітарного стану лісів за результатами огляду санітарного стану лісової ділянки: потребує проведення СРВ.

Інженер лісопатолог

(посада)

(підпис)

Білецький В.О.

(ініціали та прізвище)

13 11 2020 року



ПОВІДОМЛЕННЯ  
про появу ознак погіршення санітарного стану лісових насаджень

Житомирська  
(Автономна Республіка Крим, область)

ДП «Новоград-Волинське ДЛМГ»  
(найменування власника лісів, постійного лісокористувача)

Лісництво	Малоцьвілянське	урочище	
квартал №52	виділ №20	ділянка №	площа: 1,6

Таксаційна характеристика насадження

Склад І0С3, вік 76 років, бонітет І, середній діаметр 28 сантиметрів, середня висота 23 метрів, повнота 0,7, тип лісу А2С, рельєф рівнинний, експозиція, ґрунт дерново-слабопідзолистий, підріст береза, крушина, ліщина.

Лісопатологічна характеристика насадження

Вид пошкодження насадження (короїд верхівковий): відмирання та всихання дерев, опадання хвої/листя, відлущення кори на стовбурах та інші ознаки, не характерні для нормального стану дерев.

Ступінь пошкодження, ураження: Середнє  
(поодинокі, слабке, середнє, сильне)

Вид розподілу пошкоджених дерев: груповий  
(поодинокі, груповий, куртинний)

Обсяг пошкодженої деревини на 1 гектарі (окомірно) 20 куб. метрів, у тому числі сухостійної 20 куб. метрів

Ознаки погіршення стану лісових насаджень виявив:

Майстер лісу

(підпис)

Копач І.М.

(ініціали та прізвище)

09 11 2020 року

Лісничий

(лісничий (помічник  
лісничого)

(підпис)

Демчук В.М.

(ініціали та прізвище)

11 11 2020 року

Висновок інженера відділу (сектору) охорони і захисту лісу державного лісогосподарського (лісомисливського) підприємства або представника державного спеціалізованого лісозахисного підприємства щодо необхідності здійснення лісозахисних чи інших заходів з поліпшення санітарного стану лісів за результатами огляду санітарного стану лісової ділянки: потребує проведення СРВ

Інженер лісопатолог  
(посада)

(підпис)

Білезький В.О.

(ініціали та прізвище)

13 11 2020 року



ПОВІДОМЛЕННЯ  
про появу ознак погіршення санітарного стану лісових насаджень

Житомирська  
(Автономна Республіка Крим, область)

ДП «Новоград-Волинське ДЛМГ»  
(найменування власника лісів, постійного лісокористувача)

Лісництво	Малоцвілянське	урочище	
квартал №52	виділ №25	ділянка №	площа: 10,8

Таксаційна характеристика насадження

Склад 10С3, вік 76 років, бонітет 2, середній діаметр 28 сантиметрів, середня висота 22 метрів, повнота 0,7, тип лісу А2С, рельєф рівнинний, експозиція, ґрунт дерново-слабопідзолистий, підріст береза, крушина, ліщина.

Лісопатологічна характеристика насадження

Вид пошкодження насадження (короїд верхівковий): відмирання та всихання дерев, опадання хвої/листя, відлущення кори на стовбурах та інші ознаки, не характерні для нормального стану дерев.

Ступінь пошкодження, ураження:

Середнє

(поодинокі, слабке, середнє, сильне)

Вид розподілу пошкоджених дерев:

Груповий

(поодинокі, груповий, куртинний)

Обсяг пошкодженої деревини на 1 гектар (окомірно) 10 куб. метрів, у тому числі сухостійної 10 куб. метрів

Ознаки погіршення стану лісових насаджень виявив:

Майстер лісу

(підпис)

Крпач І.М.

(ініціали та прізвище)

09 11 2020 року

Лісничий

(лісничий (помічник  
лісничого))

(підпис)

Демчук В.М.

(ініціали та прізвище)

11 11 2020 року

Висновок інженера відділу (сектору) охорони і захисту лісу державного лісгосподарського (лісомисливського) підприємства або представника державного спеціалізованого лісозахисного підприємства щодо необхідності здійснення лісозахисних чи інших заходів з поліпшення санітарного стану лісів за результатами огляду санітарного стану лісової ділянки: потребує проведення СРВ.

Інженер лісопатолог

(посада)

(підпис)

Білецький В.О.

(ініціали та прізвище)

13 11 2020 року



Додаток 2  
до Санітарних правил

ПОВІДОМЛЕННЯ  
про появу ознак погіршення санітарного стану лісових насаджень

Житомирська  
(Автономна Республіка Крим, область)  
ДП «Новоград-Волинське ДЛМГ»  
(найменування власника лісів, постійного лісокористувача)

Лісництво Малоцвілянське урочище  
квартал №52 виділ №26 ділянка № площа: 0,5

Таксаційна характеристика насадження

Склад 10Сз+Бп, вік 76 років, бонітет 2, середній діаметр 24 сантиметрів, середня висота 18 метрів, повного 0,6, тип лісу А2С, рельєф рівнинний, експозиція, ґрунт дерново-слабопідзолистий, підріст береза, крушина, ліщина

Лісопатологічна характеристика насадження


Вид пошкодження насадження (короїд верхівковий): відмирання та всихання дерев, опадання хвої, листя, відлущення кори на стовбурах та інші ознаки, не характерні для нормального стану дерев.


Ступінь пошкодження, ураження Середнє  
(поодинокі, слабке, середнє, сильне)

Вид розподілу пошкоджених дерев: Груповий  
(поодинокі, груповий, куртинний)

Обсяг пошкодженої деревини на 1 гектарі (окомірно) 15 куб. метрів, у тому числі сухостійної 15 куб. метрів

Ознаки погіршення стану лісових насаджень виявив:

Майстер лісу   
(підпис) Копач І.М.  
(ініціали та прізвище)

09 11 2020 року  
Лісничий  
(лісничий (помічник лісничого))   
(підпис) Демчук В.М.  
(ініціали та прізвище)

11 11 2020 року

Висновок інженера відділу (сектору) охорони і захисту лісу державного лісогосподарського (лісомисливського) підприємства або представника державного спеціалізованого лісозахисного підприємства щодо необхідності здійснення лісозахисних чи інших заходів з поліпшення санітарного стану лісів за результатами огляду санітарного стану лісової ділянки: потребує проведення СРВ.

Інженер лісопатолог   
(посада) Білецький В.О.  
(ініціали та прізвище)

13 11 2020 року



Додаток 2  
до Санітарних правил

ПОВІДОМЛЕННЯ  
про появу ознак погіршення санітарного стану лісових насаджень

Житомирська  
(Автономна Республіка Крим, область)  
ДП «Новоград-Волинське ДЛМГ»  
(найменування власника лісів, постійного лісокористувача)

Лісництво Малоцвілянське урочище  
квартал №52 виділ №35 ділянка № площа: 0,7

Таксаційна характеристика насадження

Склад 10Сз, вік 76 років, бонітет 2, середній діаметр 28 сантиметрів, середня висота 22 метрів, повнота 0,7, тип лісу А2С, рельєф рівнинний, експозиція, ґрунт дерново-слабопідзолистий, підріст береза, крушина, ліщина.

Лісопатологічна характеристика насадження



Вид пошкодження насадження (короїд вершківковий): відмирання та всихання дерев, опадання хвої/листя, відлущення кори на стовбурах та інші ознаки, не характерні для нормального стану дерев.

Ступінь пошкодження, ураження: Середнє  
(поодинокі, слабке, середнє, сильне)


Вид розподілу пошкоджених дерев: Груповий  
(поодинокі, груповий, куртинний)

Обсяг пошкодженої деревини на 1 гектарі (окомірно) 15 куб. метрів, у тому числі сухостійної 15 куб. метрів

Ознаки погіршення стану лісових насаджень виявив:

09	11	2020 року	Майстер лісу		Копяч І.М.
			(підпис)		(ініціали та прізвище)
			Лісничий		Демчук В.М.
			(лісничий (помічник лісничого))	(підпис)	(ініціали та прізвище)
11	11	2020 року			

Висновок інженера відділу (сектору) охорони і захисту лісу державного лісгосподарського (лісомисливського) підприємства або представника державного спеціалізованого лісозахисного підприємства щодо необхідності здійснення лісозахисних чи інших заходів з поліпшення санітарного стану лісів за результатами огляду санітарного стану лісової ділянки: потрібне проведення СРВ

13	11	2020 року	Інженер лісопатолог		Білецький В.О.
			(посада)	(підпис)	(ініціали та прізвище)



Додаток 2  
до Санітарних правил

ПОВІДОМЛЕННЯ  
про появу ознак погіршення санітарного стану лісових насаджень

Житомирська  
(Автономна Республіка Крим, область)  
ДП «Новоград-Волинське ДЛМГ»  
(найменування власника лісів, постійного лісокористувача)

Лісництво Малоцвілянське урочище  
квартал №55 виділ №2 ділянка № площа: 1,9

Таксаційна характеристика насадження

Склад 9С31Бп, вік 50 років, бонітет 16, середній діаметр 28 сантиметрів, середня висота 24 метрів, повнота 0,7, тип лісу В2ДС, рельєф рівнинний, експозиція, ґрунт дерново-слабопідзолистий, підріст береза, крушина, ліщина.

Лісопатологічна характеристика насадження

Вид пошкодження насадження (короїд вершківковий): відмирання та всихання дерев, опадання хвої/листя, відлущення кори на стовбурах та інші ознаки, не характерні для нормального стану дерев.

Ступінь пошкодження, ураження: Середнє  
(поодинокі, слабе, середнє, сильне)

Вид розподілу пошкоджених дерев: груповий  
(поодинокі, груповий, куртинний)

Обсяг пошкодженої деревини на 1 гектарі (окомірно) 15 куб. метрів, у тому числі сухостійної 15 куб. метрів

Ознаки погіршення стану лісових насаджень виявив:

Майстер лісу

(підпис)

Романчук А.С.  
(ініціали та прізвище)

16 11 2020 року

Лісничий

(лісничий (помічник  
лісничого))

(підпис)

Демчук В.М.  
(ініціали та прізвище)

18 11 2020 року

Висновок інженера відділу (сектору) охорони і захисту лісу державного лісгосподарського (лісомисливського) підприємства або представника державного спеціалізованого лісозахисного підприємства щодо необхідності здійснення лісозахисних чи інших заходів з поліпшення санітарного стану лісів за результатами огляду санітарного стану лісової ділянки: потребує проведення СРВ.

Інженер лісопатолог  
(посада)

(підпис)

Білецький В.О.  
(ініціали та прізвище)

20 11 2020 року



Додаток 2  
до Санітарних правил

ПОВІДОМЛЕННЯ  
про появу ознак погіршення санітарного стану лісових насаджень

Житомирська  
(Автономна Республіка Крим, область)  
ДП «Новоград-Волинське ДЛМГ»  
(найменування власника лісів, постійного лісокористувача)

Лісництво Малоцвілянське урочище  
квартал №55 виділ №10 ділянка № площа: 1,4

Таксаційна характеристика насадження

Склад 10Сз, вік 67 років, бонітет 16, середній діаметр 30 сантиметрів, середня висота 28 метрів, повнота 0,5, тип лісу В2ДС, рельєф: рівнинний, експозиція, ґрунт дерново-слабопідзолистий, підріст береза, крушина, ліщина.

Лісопатологічна характеристика насадження

Вид пошкодження насадження (короїд верхівковий): відмирання та всихання дерев, опадання хвої/листя, відлущення кори на стовбурах та інші ознаки, не характерні для нормального стану дерев.

Ступінь пошкодження, ураження: Середнє  
(поодинокі, слабке, середнє, сильне)

Вид розподілу пошкоджених дерев: Груповий  
(поодинокі, груповий, куртинний)

Обсяг пошкодженої деревини на 1 гектар (окомірно) 15 куб. метрів, у тому числі сухостійної 15 куб. метрів

Ознаки погіршення стану лісових насаджень виявив:

Майстер лісу

(підпис)

Романчук А.С.  
(ініціали та прізвище)

16 11 2020 року

Лісничий

(підпис)

Демчук В.М.  
(ініціали та прізвище)

(лісничий (помічник лісничого)

18 11 2020 року

Висновок інженера відділу (сектору) охорони і захисту лісу державного лісгосподарського (лісомисливського) підприємства або представника державного спеціалізованого лісозахисного підприємства щодо необхідності здійснення лісозахисних чи інших заходів з поліпшення санітарного стану лісів за результатами огляду санітарного стану лісової ділянки: потребує проведення СРВ.

Інженер лісопатолог  
(посада)

(підпис)

Білецький В.О.  
(ініціали та прізвище)

20 11 2020 року



ПОВІДОМЛЕННЯ  
про появу ознак погіршення санітарного стану лісових насаджень

Житомирська  
(Автономна Республіка Крим, область)

ДП «Новоград-Волинське ДЛМГ»  
(найменування власника лісів, постійного лісокористувача)

Лісництво Малоцвілянське урочище  
квартал №57 виділ №14 ділянка № площа:0,9

Таксаційна характеристика насадження

Склад 9С31Дз+Сб, вік 69 років, бонітет Іа, середній діаметр 32 сантиметрів, середня висота 28 метрів, повнота 0,6, тип лісу ВЗДСА, рельєф рівнинний, експозиція, ґрунт дерново-слабопідзолистий, підріст береза, крушина, ліщина.

Лісопатологічна характеристика насадження

Вид пошкодження насадження (короїд верхівковий): відмирання та висихання дерев, опадання хвої/листя, відлущення кори на стовбурах та інші ознаки, не характерні для нормального стану дерев.


Ступінь пошкодження, ураження: Середнє  
(поодинокі, слабке, середнє, сильне)

Вид розподілу пошкоджених дерев: Груповий  
(поодинокі, групові, курчавий)

Обсяг пошкодженої деревини на 1 гектарі (окомірно) 15 куб. метрів, у тому числі сухостійної 15 куб. метрів

Ознаки погіршення стану лісових насаджень виявив:

Майстер лісу

  
(підпис)

Скидан І.В.  
(ініціали та прізвище)

16 11 2020 року

Лісничий

(лісничий (помічник  
лісничого)


  
(підпис)

Демчук В.М.  
(ініціали та прізвище)

18 11 2020 року

Висновок інженера відділу (сектору) охорони і захисту лісу державного лісгосподарського (лісомисливського) підприємства або представника державного спеціалізованого лісозахисного підприємства щодо необхідності здійснення лісозахисних чи інших заходів з поліпшення санітарного стану лісів за результатами огляду санітарного стану лісової ділянки: потребує проведення СРВ.

Інженер лісопатолог  
(посада)

  
(підпис)

Білецький В.О.  
(ініціали та прізвище)

20 11 2020 року



ПОВІДОМЛЕННЯ  
про появу ознак погіршення санітарного стану лісових насаджень

Житомирська  
(Автономна Республіка Крим, область)

ДП «Новоград-Волинське ДЛМГ»  
(найменування власника лісів, постійного лісокористувача)

Лісництво	Малоцвілянське	урочище	
квартал №62	виділ №15	ділянка №	площа: 6,8

Таксаційна характеристика насадження

Склад 7С32Бп1Дз, вік 69 років, бонітет 1, середній діаметр 26 сантиметрів, середня висота 24 метрів, повнота 0,7, тип лісу В3ДСА, рельєф: рівнинний, експозиція, ґрунт дерново-слабопідзолистий, підрісі береза, крушина, ліщина.

Лісопатологічна характеристика насадження

Вид пошкодження насадження (короїд верхівковий): відмирання та всихання дерев, опадання хвої/листя, відлущення кори на стовбурах та інші ознаки, не характерні для нормального стану дерев.

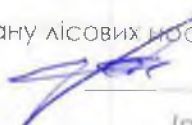
Ступінь пошкодження, ураження: Середнє  
(поодинокі, слабке середнє, сильне)

Вид розподілу пошкоджених дерев: груповий  
(поодинокий, груповий, куртинний)

Обсяг пошкодженої деревини на 1 гектарі (окомірно) 15 куб. метрів, у тому числі сухостійної 15 куб. метрів

Ознаки погіршення стану лісових насаджень виявив:

Майстер лісу

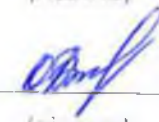
  
(підпис)

Скидан І.В.  
(ініціали та прізвище)

16 11 2020 року

Лісничий

(лісничий (помічник  
лісничого)

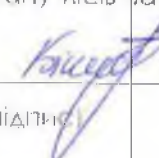
  
(підпис)

Демчук В.М.  
(ініціали та прізвище)

18 11 2020 року

Висновок інженера відділу (сектору) охорони і захисту лісу державного лісогосподарського (лісомисливського) підприємства або представника державного спеціалізованого лісозахисного підприємства щодо необхідності здійснення лісозахисних чи інших заходів з поліпшення санітарного стану лісів за результатами огляду санітарного стану лісової ділянки: потребує проведення СРВ.

Інженер лісопатолог  
(посада)

  
(підпис)

Білецький В.О.  
(ініціали та прізвище)

20 11 2020 року



Додаток 2  
до Санітарних правил

ПОВІДОМЛЕННЯ  
про появу ознак погіршення санітарного стану лісових насаджень

Житомирська  
(Автономна Республіка Крим, область)  
ДП «Новоград-Волинське ДЛМГ»  
(найменування власника лісів, постійного лісокористувача)

Лісництво Малоцвілянське урочище  
квартал №69 виділ №19 ділянка № площа:0,7

Таксаційна характеристика насадження

Склад 9С31Бп+Дз, вік 57 років, бонітет 1а, середній діаметр 26 сантиметрів, середня висота 25 метрів, повнота 0,8, тип лісу ВЗДСА, рельєф рівнинний, експозиція, ґрунт дерново-слабопідзолистий, підріст береза, крушина, ліщина.

Лісопатологічна характеристика насадження



Вид пошкодження насадження (короїд верхівковий): відмирання та всихання дерев, опадання хвої/листя, відлущення кори на стовбурах та інші ознаки, не характерні для нормального стану дерев.

Ступінь пошкодження, ураження: Середнє  
(поодинокі, слабке, середнє, сильне)

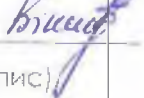
Вид розподілу пошкоджених дерев: Груповий  
(поодинокі, груповий, курпінний)

Обсяг пошкодженої деревини на 1 гектарі (окомірно) 1,5 куб. метрів, у тому числі сухостійної 15 куб. метрів

Ознаки погіршення стану лісових насаджень виявив:

Майстер лісу		Привиденюк І.Г.
	(підпис)	(ініціали та прізвище)
16 11 2020 року		Демчук В.М.
Лісничий		(ініціали та прізвище)
(лісничий (помічник лісничого))	(підпис)	

16 11 2020 року  
Висновок інженера відділу (сектору) охорони і захисту лісу державного лісогосподарського (лісомисливського) підприємства або представника державного спеціалізованого лісозахисного підприємства щодо необхідності здійснення лісозахисних чи інших заходів з поліпшення санітарного стану лісів за результатами огляду санітарного стану лісової ділянки: потребує проведення СРВ.

Інженер лісопатолог		Білецький В.О.
(посада)	(підпис)	(ініціали та прізвище)
20 11 2020 року		



Додаток 2  
до Санітарних правил

ПОВІДОМЛЕННЯ  
про появу ознак погіршення санітарного стану лісових насаджень

Житомирська  
(Автономна Республіка Крим, область)

ДП «Новоград-Волинське ДЛМГ»  
(найменування власника лісів, постійного лісокористувача)

Лісництво	Малоцвілянське	урочище	
квартал №69	виділ №35	ділянка №	площа: 1,0

Таксаційна характеристика насадження

Склад 8Сз2Дз, вік 56 років, бонітет 16, середній діаметр 28 сантиметрів, середня висота 27 метрів, повнота 0,5, тип лісу ВЗДСА, рельєф рівнинний, експозиція, ґрунт дерново-слабопідзолистий, підріст береза, крушина, ліщина.

Лісопатологічна характеристика насадження



Вид пошкодження насадження (короїд вершківковий): відмирання та всихання дерев, опадання хвої/листя, відлущення кори на стовбурах та інші ознаки, не характерні для нормального стану дерев.

Ступінь пошкодження, ураження: Середнє  
(поодинокі, слабке, середнє, сильне)


Вид розподілу пошкоджених дерев: груповий  
(поодинокі, груповий, куртинний)

Обсяг пошкодженої деревини на 1 гектарі (окомірно) 15 куб. метрів, у тому числі сухостійної 15 куб. метрів

Ознаки погіршення стану лісових насаджень виявив:

Майстер лісу		Привиденюк І.Г.
	(підпис)	(ініціали та прізвище)
16 11 2020 року		
Лісничий		Демчук В.М.
(лісничий (помічник лісничого))	(підпис)	(ініціали та прізвище)
18 11 2020 року		

Висновок інженера відділу (сектору) охорони і захисту лісу державного лісогосподарського (лісомисливського) підприємства або представника державного спеціалізованого лісозахисного підприємства щодо необхідності здійснення лісозахисних чи інших заходів з поліпшення санітарного стану лісів за результатами огляду санітарного стану лісової ділянки: потребує проведення СРВ.

Інженер лісопатолог		Білецький В.О.
(посада)	(підпис)	(ініціали та прізвище)
20 11 2020 року		



Додаток 2  
до Санітарних правил

ПОВІДОМЛЕННЯ  
про появу ознак погіршення санітарного стану лісових насаджень

Житомирська  
(Автономна Республіка Крим, область)

ДП «Новоград-Волинське ДЛМГ»  
(найменування власника лісів постійного лісокористувача)

Лісництво Малоцвілянське урочище  
квартал №70 виділ №35 ділянка № площа: 3,7

Таксаційна характеристика насадження

Склад 7Дз2Сз1Бп+Ос, вік 75 років, бонітет 1, середній діаметр 28 сантиметрів, середня висота 25 метрів, повнота 0,7, тип лісу СЗДСА, рельєф рівнинний, експозиція, ґрунт дерново-слабопідзолистий, підріст береза, крушина, ліщина.

Лісопатологічна характеристика насадження

Вид пошкодження насадження (короїд верхівковий): відмирання та всихання дерев, опадання хвої/листя, відлущення кори на стовбурах та інші ознаки, не характерні для нормального стану дерев.


Ступінь пошкодження, ураження: Середнє  
(поодинокі, слабке, середнє, сильне)

Вид розподілу пошкоджених дерев: Груповий  
(поодинокі, груповий, куртинний)

Обсяг пошкодженої деревини на 1 гектарі (окомірно) 15 куб. метрів, у тому числі сухостійної 15 куб. метрів

Ознаки погіршення стану лісових насаджень виявив:

Майстер лісу




(підпис)

Привиденюк І.Г.  
(ініціали та прізвище)

16 11 2020 року

Лісничий



(підпис)


Демчук В.М.  
(ініціали та прізвище)

(лісничий (помічник  
лісничого)

18 11 2020 року

Висновок інженера відділу (сектору) охорони і захисту лісу державного лісгосподарського (лісомисливського) підприємства або представника державного спеціалізованого лісозахисного підприємства щодо необхідності здійснення лісозахисних чи інших заходів з поліпшення санітарного стану лісів за результатами огляду санітарного стану лісової ділянки: потребує проведення СРВ.

Інженер лісопатолог



(підпис)

Білецький В.О.  
(ініціали та прізвище)

(посада)

20 11 2020 року



**ПОВІДОМЛЕННЯ**  
про появу ознак погіршення санітарного стану лісових насаджень

Житомирська  
( Автономна Республіка Крим , область )  
ДП «Новоград – Волинське ДЛМГ»  
( найменування власника лісів , постійного лісокористувача )  
Лісництво Новоград - Волинське урочище Іванівська дача  
квартал № 1 виділ № 26 ділянка № \_\_\_\_\_ площа 2.0 гектарів

Таксаційна характеристика насадження

Склад 100% + 0% , вік 57 років , бонітет 12 , середній діаметр 28 сантиметрів,  
середня висота 23 метрів , повнота 0.6 , тип лісу вільховий , рельєф рівнинний  
експозиція - , ґрунт дерново-підзолистий піщаний св. жовт.  
підріст - , підлісок книшча - різкий

Лісопатологічна характеристика насадження

Вид пошкодження насадження ( лісова пожежа, буревій, сніголам, обледеніння, відмирання та  
всихання дерев, захаращеність, об'їдання шкідниками хвої / листя , наявність гусені, масовий літ  
метеликів, опадання хвої/ листя, відлущення кори на стовбурах та інші ознаки , не характерні для  
нормального стану дерев : ознаки враження короїдами верхівками

Ступінь пошкодження, ураження : середнє  
( поодинокі, слабке, середнє, сильне )

Вид розподілу пошкоджених дерев: груповий  
( поодинокий, груповий, куртинний )

Обсяг ушкодженої деревини на 1 гектарі ( окомірно ) 20 куб. метрів , у тому числі сухостійної  
15 куб. метрів

Ознаки погіршення стану лісових насаджень виявив:

м-р лісн.  
( посада )  
« 12 » 11 2020 року

( підпис )

« Остапчук А. Ф. »  
( ініціали та прізвище )

л-тисн.  
( лісничий, помічник лісничого )  
« 16 » 11 2020 року

( підпис )

« Гавриш І. В. »  
( ініціали та прізвище )

Висновок інженера відділу ( сектору ) охорони і захисту лісу державного лісогосподарського  
( лісомисливського ) підприємства або представника державного спеціалізованого  
лісозахисного підприємства щодо необхідності здійснення лісозахисних чи інших заходів  
з поліпшення санітарного стану лісів за результатами огляду санітарного стану лісової  
ділянки насадження пошкоджене СРВ на площі 2.0 га

інженер - лісопатолог  
( посада )  
« 03 » 12 2020 року

( підпис )

В. О. Білецький  
( ініціали та прізвище )



**ПОВІДОМЛЕННЯ**  
про появу ознак погіршення санітарного стану лісових насаджень

Житомирська

( Автономна Республіка Крим , область )

ДП «Новоград – Волинське ДЛМГ»

( найменування власника лісів , постійного лісокористувача )

Лісництво Новоград - Волинське урочище Іванівська дача  
квартал № 2 виділ № 6 ділянка № \_\_\_\_\_ площа 2.0 гектарів

**Таксаційна характеристика насадження**

Склад 100% + Бп , вік 69 років , бонітет 1 , середній діаметр 28 сантиметрів.  
середня висота 24 метрів , повнота 0.8 , тип лісу БзОС , рельєф рівнинний ,  
експозиція — , ґрунт зримо-лізогометний піщаний вологий  
підріст — , підлісок жушина, аґаша

**Лісопатологічна характеристика насадження**

Вид пошкодження насадження ( лісова пожежа, буревій, сніголам, обледеніння, відмирання та всихання дерев, захаращеність, об'їдання шкідниками хвої/листя, наявність гусені, масовий літ метеликів, опадання хвої/листя, відлущення кори на стовбурах та інші ознаки, не характерні для нормального стану дерев ): пошкодження корою вразливим

Ступінь пошкодження, ураження : слабке

( поодинокі, слабке, середнє, сильне )

Вид розподілу пошкоджених дерев: поодинокі і групові

( поодинокий, груповий, куртинний )

Обсяг ушкодженої деревини на 1 гектарі ( окомірно ) 15 куб. метрів , у тому числі сухостійної 13 куб. метрів

Ознаки погіршення стану лісових насаджень виявив :

м-р лісн

( посада )

« 12 » 11 2020 року

( підпис )

= Остапчук Л. Ф. =

( ініціали та прізвище )

пом. ліс-го

( лісничий, помічник лісничого )

« 16 » 11 2020 року

( підпис )

= Жигалов С. А. =

( ініціали та прізвище )

Висновок інженера відділу ( сектору ) охорони і захисту лісу державного лісогосподарського ( лісомисливського ) підприємства або представника державного спеціалізованого лісозахисного підприємства щодо необхідності здійснення лісозахисних чи інших заходів з поліпшення санітарного стану лісів за результатами огляду санітарного стану лісової ділянки : доцільне проведення СРВ на площі 2.0 га

інженер - лісопатолог

( посада )

« 03 » 12 2020 року

( підпис )

В. О. Білецький

( ініціали та прізвище )



**ПОВІДОМЛЕННЯ**  
про появу ознак погіршення санітарного стану лісових насаджень

Житомирська

( Автономна Республіка Крим , область )

ДП «Новоград – Волинське ДЛМГ»

( найменування власника лісів , постійного лісокористувача )

Лісництво Новоград - Волинське урочище Радичі

квартал № 5 виділ № 4 ділянка № 4 площа 0.6 гектарів

**Таксаційна характеристика насадження**

Склад 90% Бк + 10% Дк , вік 80 років , бонітет 1 , середній діаметр 32 сантиметрів,  
середня висота 25 метрів , повнота 0.7 , тип лісу БкДк , рельєф рівнинний  
експозиція - , ґрунт зривово-міздринний піщаний свіжий  
підріст - , підлісок -

**Лісопатологічна характеристика насадження**

Вид пошкодження насадження ( лісова пожежа, буревій, сніголам, обледеніння, відмирання та висихання дерев, захаращеність, об'їдання шкідниками хвої / листя , наявність гусені, масовий літ метеликів, опадання хвої / листя, відлущення кори на стовбурах та інші ознаки , не характерні для нормального стану дерев : пошкодження пожежею

Ступінь пошкодження, ураження : середнє  
( поодинокі, слабке, середнє, сильне )

Вид розподілу пошкоджених дерев: груповий  
( поодинокі, груповий, куртинний )

Обсяг ушкодженої деревини на 1 гектарі ( окомірно ) 20 куб. метрів , у тому числі сухостійної 10 куб. метрів

Ознаки погіршення стану лісових насаджень виявив :

м-р лісу  
( посада )  
« 13 » 11. 2020 року

[підпис]  
( підпис )

Жигачко Ю. П.  
( ініціали та прізвище )

л-чий  
( лісничий, помічник лісничого )  
« 18 » 11. 2020 року

[підпис]  
( підпис )

Гавриков І. В.  
( ініціали та прізвище )

Висновок інженера відділу ( сектору ) охорони і захисту лісу державного лісогосподарського ( лісомисливського ) підприємства або представника державного спеціалізованого лісозахисного підприємства щодо необхідності здійснення лісозахисних чи інших заходів з поліпшення санітарного стану лісів за результатами огляду санітарного стану лісової ділянки : насадження покриває СРВ на площі 0.6 га

інженер - лісопатолог  
( посада )  
« 03 » 12. 2020 року

[підпис]  
( підпис )

В. О. Білецький  
( ініціали та прізвище )



**ПОВІДОМЛЕННЯ**  
про появу ознак погіршення санітарного стану лісових насаджень

Житомирська

( Автономна Республіка Крим , область )

ДП «Новоград – Волинське ДЛМГ»

( найменування власника лісів , постійного лісокористувача )

Лісництво Новоград - Волинське урочище Радиці  
квартал № 8 виділ № 2 ділянка № 2 площа 1.8 гектарів

**Таксаційна характеристика насадження**

Склад 80% дуб / 20% береза , вік 55 років , бонітет 1<sup>2</sup> , середній діаметр 28 сантиметрів , середня висота 24 метрів , повнота 0.6 , тип лісу взрост , рельєф рівнинний , експозиція - , ґрунт зримо-лісовий піщаний вологий , підлісок крупний , підлісок крупний

**Лісопатологічна характеристика насадження**

Вид пошкодження насадження ( лісова пожежа, буревій, сніголам, обледеніння, відмирання та всихання дерев, захаращеність, об'їдання шкідниками хвої / листя , наявність гусені, масовий літ метеликів, опадання хвої/ листя, відлущення кори на стовбурах та інші ознаки , не характерні для нормального стану дерев : пошкодження корою вершківим

Ступінь пошкодження, ураження : середнє ( поодинокі, слабке, середнє, сильне )

Вид розподілу пошкоджених дерев : груповий ( поодинокий, груповий, куртинний )

Обсяг ушкодженої деревини на 1 гектарі ( окомірно ) 15 куб. метрів , у тому числі сухостійної 12 куб. метрів

Ознаки погіршення стану лісових насаджень виявив :

м-р лісн  
( посада )  
« 18 » 11 2020 року

( підпис )

( ініціали та прізвище )

л-чий  
( лісничий, помічник лісничого )  
« 18 » 11 2020 року

( підпис )

( ініціали та прізвище )

Висновок інженера відділу ( сектору ) охорони і захисту лісу державного лісгосподарського ( лісомисливського ) підприємства або представника державного спеціалізованого лісозахисного підприємства щодо необхідності здійснення лісозахисних чи інших заходів з поліпшення санітарного стану лісів за результатами огляду санітарного стану лісової ділянки : насадження потребує СРВ на площі 1.8 га

інженер - лісопатолог  
( посада )  
« 04 » 12 2020 року

( підпис )

В. О. Білецький  
( ініціали та прізвище )



**ПОВІДОМЛЕННЯ**  
про появу ознак погіршення санітарного стану лісових насаджень

Житомирська

( Автономна Республіка Крим , область )

ДП «Новоград – Волинське ДЛМГ»

( найменування власника лісів , постійного лісокористувача )

Лісництво Новоград - Волинське урочище Радичі  
квартал № 9 виділ № 13 ділянка № 3 площа 3.0 гектарів

**Таксаційна характеристика насадження**

Склад 9С21Бм, вік 81 років, бонітет 1, середній діаметр 30 сантиметрів,  
середня висота 26 метрів, повнота 0.7, тип лісу В3ДС, рельєф рівнинний,  
експозиція -, ґрунт зерново-гіллястий піщаний вологий,  
підріст -, підлісок крушина - різкий

**Лісопатологічна характеристика насадження**

Вид пошкодження насадження ( лісова пожежа, буревій, сніголам, обледеніння, відмирання та  
всихання дерев, захаращеність, об'їдання шкідниками хвої / листя, наявність гусені, масовий літ  
метеликів, опадання хвої / листя, відлущення кори на стовбурах та інші ознаки, не характерні для  
нормального стану дерев : пошкодження короїдами верхівковими

Ступінь пошкодження, ураження : середнє  
( продиноке, слабе, середне, сильне )

Вид розподілу пошкоджених дерев : груповий  
( продинокий, груповий, куртинний )

Обсяг ушкодженої деревини на 1 гектарі ( окомірно ) 15 куб. метрів , у тому числі сухостійної  
8 куб. метрів

**Ознаки погіршення стану лісових насаджень виявив**

м-р лісу  
( посада )  
« 13 » 11. 2020 року

( підпис )

Мигало Ю.А.  
( ініціали та прізвище )

л-ник  
( лісничий, помічник лісничого )  
« 18 » 11. 2020 року

( підпис )

Гавриш І.В.  
( ініціали та прізвище )

Висновок інженера відділу ( сектору ) охорони і захисту лісу державного лісгосподарського  
( лісомисливського ) підприємства або представника державного спеціалізованого  
лісозахисного підприємства щодо необхідності здійснення лісозахисних чи інших заходів  
з поліпшення санітарного стану лісів за результатами огляду санітарного стану лісової  
ділянки : насадження потребує СРВ на площі 3.0 га

інженер - лісопатолог  
( посада )  
« 04 » 12. 2020 року

( підпис )

В. О. Білецький  
( ініціали та прізвище )



**ПОВІДОМЛЕННЯ**  
про появу ознак погіршення санітарного стану лісових насаджень

Житомирська

( Автономна Республіка Крим, область )

ДП «Новоград – Волинське ДЛМГ»

( найменування власника лісів, постійного лісокористувача )

Лісництво Новоград - Волинське урочище Іванівська дача  
квартал № 11 виділ № 3 ділянка № \_\_\_\_\_ площа 0.4 гектарів

**Таксаційна характеристика насадження**

Склад 6С22Д32Б, вік 52 років, бонітет 1<sup>а</sup>, середній діаметр 24 сантиметрів,  
середня висота 21 метрів, повнота 0.6, тип лісу В3ДС, рельєф рівнинний,  
експозиція -, ґрунт дерново-підзолистий піщаний вологий,  
підріст -, підлісок -

**Лісопатологічна характеристика насадження**

Вид пошкодження насадження ( лісова пожежа, буревій, сніголам, обледеніння, відмирання та висихання дерев, захаращеність, об'їдання шкідниками хвої / листя, наявність гусені, масовий літ метеликів, опадання хвої / листя, відлущення кори на стовбурах та інші ознаки, не характерні для нормального стану дерев : пошкодження короїдами вершківими

Ступінь пошкодження, ураження : середнє  
( поодинокі, слабке, середнє, сильне )

Вид розподілу пошкоджених дерев : груповий  
( поодинокий, груповий, куртинний )

Обсяг ушкодженої деревини на 1 гектарі ( окомірно ) 15 куб. метрів, у тому числі сухостійної 13 куб. метрів

Ознаки погіршення стану лісових насаджень виявив :

м-р лісу  
( посада )  
« 12 » 11 2020 року

[Підпис]  
( підпис )

« Остапчук А. Ф. »  
( ініціали та прізвище )

пом. ліс-го  
( лісничий, помічник лісничого )  
« 16 » 11 2020 року

[Підпис]  
( підпис )

« Жигалов С. Н. »  
( ініціали та прізвище )

Висновок інженера відділу ( сектору ) охорони і захисту лісу державного лісогосподарського ( лісомисливського ) підприємства або представника державного спеціалізованого лісозахисного підприємства щодо необхідності здійснення лісозахисних чи інших заходів з поліпшення санітарного стану лісів за результатами огляду санітарного стану лісової ділянки : закінчене проведення СРВ на площі 0.4 га

інженер - лісопатолог  
( посада )  
« 03 » 12 2020 року

[Підпис]  
( підпис )

В. О. Білецький  
( ініціали та прізвище )



**ПОВІДОМЛЕННЯ**  
про появу ознак погіршення санітарного стану лісових насаджень

Житомирська

( Автономна Республіка Крим , область )

ДП «Новоград – Волинське ДЛМГ»

( найменування власника лісів , постійного лісокористувача )

Лісництво Новоград - Волинське урочище Іванівська дача  
квартал № 12 виділ № 8 ділянка № \_\_\_\_\_ площа 1.0 гектарів

**Таксаційна характеристика насадження**

Склад 10С<sub>3</sub>+23+0с , вік 65 років , бонітет 1<sup>а</sup> , середній діаметр 30 сантиметрів,  
середня висота 25 метрів , повнота 0.6 , тип лісу В3Д0 , рельєф рівнинний ,  
експозиція - , ґрунт дерново-підзолистий суцільний вологий  
підріст - , підлісок крушина , азалия

**Лісопатологічна характеристика насадження**

Вид пошкодження насадження ( лісова пожежа, буревій, сніголам, обледеніння, відмирання та  
всихання дерев, захаращеність, об'їдання шкідниками хвої / листя , наявність гусені, масовий літ  
метеликів, опадання хвої/ листя, відлущення кори на стовбурах та інші ознаки , не характерні для  
нормального стану дерев : ознаки пошкодження короїдом березівковим


Ступінь пошкодження, ураження : середнє  
( поодинокі, слабке, середнє, сильне )

Вид розподілу пошкоджених дерев: груповий  
( поодинокий, груповий, куртинний )

Обсяг ушкодженої деревини на 1 гектарі ( окомірно ) 15 куб. метрів , у тому числі сухостійної  
10 куб. метрів

Ознаки погіршення стану лісових насаджень виявив :

м.р. міст  
( посада )  
« 12 » 11 2020 року

  
( підпис )

= Оrest Л. Ф. =  
( ініціали та прізвище )

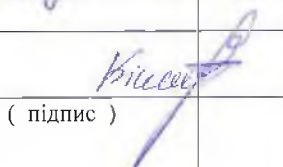
пом. ліс-го  
( лісничий, помічник лісничого )  
« 16 » 11 2020 року

  
( підпис )

= Жигadlo Б. А. =  
( ініціали та прізвище )

Висновок інженера відділу ( сектору ) охорони і захисту лісу державного лісгосподарського  
( лісомисливського ) підприємства або представника державного спеціалізованого  
лісозахисного підприємства щодо необхідності здійснення лісозахисних чи інших заходів  
з поліпшення санітарного стану лісів за результатами огляду санітарного стану лісової  
ділянки : насадження потребує СРВ на площі 1.0 га

інженер - лісопатолог  
( посада )  
« 03 » 12 2020 року

  
( підпис )

В. О. Білецький  
( ініціали та прізвище )



**ПОВІДОМЛЕННЯ**  
про появу ознак погіршення санітарного стану лісових насаджень

Житомирська

( Автономна Республіка Крим, область )

ДП «Новоград – Волинське ДЛМГ»

( найменування власника лісів, постійного лісокористувача )

Лісництво Новоград – Волинське урочище Іванівська дача  
квартал № 13 виділ № 6 ділянка № 1 площа 2.0 гектарів

**Таксаційна характеристика насаджень**

Склад 70% Дуб + Дз, вік 55 років, бонітет 1<sup>б</sup>, середній діаметр 30 сантиметрів,  
середня висота 25 метрів, повнота 0.7, тип лісу ВЗДС, рельєф рівнинний,  
експозиція —, ґрунт зержово-підзолистий суглинковий вологий,  
підріст —, підлісок —

**Лісопатологічна характеристика насаджень**

Вид пошкодження насаджень ( лісова пожежа, буревій, сніголам, обледеніння, відмирання та  
всихання дерев, захаращеність, об'їдання шкідниками хвої / листя, наявність гусені, масовий літ  
метеликів, опадання хвої / листя, відлущення кори на стовбурах та інші ознаки, не характерні для  
нормального стану дерев : пошкодження Дуб Рогозми - Типографом

Ступінь пошкодження, ураження : середнє  
( поодинокі, слабке, середнє, сильне )

Вид розподілу пошкоджених дерев : груповий  
( поодинокий, груповий, куртинний )

Обсяг ушкодженої деревини на 1 гектарі ( окомірно ) 20 куб. метрів, у тому числі сухостійної  
17 куб. метрів

Ознаки погіршення стану лісових насаджень виявив

м.р. лісц  
( посада )  
« 12 » 11. 2020 року

[Підпис]  
( підпис )

= Остапчук Л. Ф. =  
( ініціали та прізвище )

пом. ліс-го  
( лісничий, помічник лісничого )  
« 17 » 11. 2020 року

[Підпис]  
( підпис )

= Мисадо С. А. =  
( ініціали та прізвище )

Висновок інженера відділу ( сектору ) охорони і захисту лісу державного лісогосподарського  
( лісомисливського ) підприємства або представника державного спеціалізованого  
лісозахисного підприємства щодо необхідності здійснення лісозахисних чи інших заходів  
з поліпшення санітарного стану лісів за результатами огляду санітарного стану лісової  
ділянки : насадження потребує СРВ на площі 2.0 га

Інженер - лісопатолог  
( посада )  
« 03 » 12. 2020 року

[Підпис]  
( підпис )

В. О. Білецький  
( ініціали та прізвище )



**ПОВІДОМЛЕННЯ**  
про появу ознак погіршення санітарного стану лісових насаджень

Житомирська

( Автономна Республіка Крим, область )

ДП «Новоград – Волинське ДЛМГ»

( найменування власника лісів, постійного лісокористувача )

Лісництво Новоград - Волинське урочище Іванівська дача  
квартал № 14 виділ № 3 ділянка № \_\_\_\_\_ площа 1.2 гектарів

**Таксаційна характеристика насадження**

Склад 42% Бм, 20% Сл, 2% Вм, вік 70 років, бонітет 2, середній діаметр 28 сантиметрів,  
середня висота 23 метрів, повнота 0.7, тип лісу СЗТД, рельєф рівнинний,  
експозиція \_\_\_\_\_, ґрунт дерново-підзолистий, еутрічний, вологий,  
підріст \_\_\_\_\_, підлісок \_\_\_\_\_

**Лісопатологічна характеристика насадження**

Вид пошкодження насадження ( лісова пожежа, буревій, сніголам, обледеніння, відмирання та  
всихання дерев, захарашеність, об'їдання шкідниками хвої / листя, наявність гусені, масовий літ  
метеликів, опадання хвої/ листя, відлущення кори на стовбурах та інші ознаки, не характерні для  
нормального стану дерев : втрата дерев Бм, Сл.

Ступінь пошкодження, ураження : середнє  
( поодинокі, слабке, середнє, сильне )

Вид розподілу пошкоджених дерев : груповий  
( поодинокий, груповий, куртинний )

Обсяг ушкодженої деревини на 1 гектарі ( окомірною ) 15 куб. метрів, у тому числі сухостійної  
1.2 куб. метрів

Ознаки погіршення стану лісових насаджень виявлені :

с-р лісу  
( посада )  
« 12 » 11. 2020 року

( підпис )

Остапчук Л. Ф.  
( ініціали та прізвище )

пом. ліс-го  
( лісничий, помічник лісничого )  
« 16 » 11. 2020 року

( підпис )

Журадо Е. П.  
( ініціали та прізвище )

Висновок інженера відділу ( сектору ) охорони і захисту лісу державного лісогосподарського  
( лісомисливського ) підприємства або представника державного спеціалізованого  
лісозахисного підприємства щодо необхідності здійснення лісозахисних чи інших заходів  
з поліпшення санітарного стану лісів за результатами огляду санітарного стану лісової  
ділянки : насадження потребує СРВ на площі 1.2 га

інженер - лісопатолог  
( посада )

( підпис )

В. О. Білецький  
( ініціали та прізвище )

« 03 » 12. 2020 року



**ПОВІДОМЛЕННЯ**  
про появу ознак погіршення санітарного стану лісових насаджень

Житомирська

( Автономна Республіка Крим , область )

ДП «Новоград – Волинське ДЛМГ»

( найменування власника лісів , постійного лісокористувача )

Лісництво Новоград - Волинське урочище Радичі  
квартал № 17 виділ № 2 ділянка № \_\_\_\_\_ площа 1.2 гектарів

**Таксаційна характеристика насадження**

Склад 10С<sub>2</sub> + 2Д<sub>2</sub> , вік 48 років , бонітет 1 , середній діаметр 22 сантиметрів,  
середня висота 18 метрів , повнота 0.8 , тип лісу ВзДЛ , рельєф рівнинний  
експозиція - , ґрунт зржово - кізжастий піщаний свіжий  
підріст - , підлісок -

**Лісопатологічна характеристика насадження**

Вид пошкодження насадження ( лісова пожежа, буревій, сніголам, обледеніння, відмирання та  
всихання дерев, захаращеність, об'їдання шкідниками хвої / листя , наявність гусені, масовий літ  
метеликів, опадання хвої/ листя, відлущення кори на стовбурах та інші ознаки , не характерні для  
нормального стану дерев : пошкодження горіхом беркшівцями

Ступінь пошкодження, ураження : середнє (поодинокое, слабе, середне, сильное)

Вид розподілу пошкоджених дерев: груповий (поодинокий, груповой, куртинный)

Обсяг ушкодженої деревини на 1 гектарі ( окомірно ) 18 куб. метрів , у тому числі сухостійної  
13 куб. метрів

Ознаки погіршення стану лісових насаджень виявив :

м-р лісу  
( посада )  
« 13 » 11 2020 року

( підпис )

Жураков Ю. А.  
( ініціали та прізвище )

м-р лісу  
( лісничий, помічник лісничого )  
« 18 » 11 2020 року

( підпис )

Лавчук І. В.  
( ініціали та прізвище )

Висновок інженера відділу ( сектору ) охорони і захисту лісу державного лісгосподарського  
( лісомисливського ) підприємства або представника державного спеціалізованого  
лісозахисного підприємства щодо необхідності здійснення лісозахисних чи інших заходів  
з поліпшення санітарного стану лісів за результатами огляду санітарного стану лісової  
ділянки : необхідна СРВ на площі 1.2 га

інженер - лісопатолог  
( посада )  
« 04 » 12 2020 року

( підпис )

В. О. Білецький  
( ініціали та прізвище )



**ПОВІДОМЛЕННЯ**  
про появу ознак погіршення санітарного стану лісових насаджень

Житомирська

( Автономна Республіка Крим , область )

ДП «Новоград – Волинське ДЛМГ»

( найменування власника лісів , постійного лісокористувача )

Лісництво Новоград - Волинське урочище Радичі

квартал № 19

виділ № 6

ділянка № \_\_\_\_\_

площа 2.0 гектарів

**Таксаційна характеристика насадження**

Склад 40,30,35,40,0 , вік 90 років , бонітет 1 , середній діаметр 36 сантиметрів,  
середня висота 28 метрів , повнота 0.5 , тип лісу взростаючий , рельєф рівнинний  
експозиція - , ґрунт дерново-підзолистий ерикатний вологий  
підріст - , підлісок аґалія, шостий

**Лісопатологічна характеристика насадження**

Вид пошкодження насадження ( лісова пожежа, буревій, сніголам, обледеніння, відмирання та  
всихання дерев, захаращеність, об'їдання шкідниками хвої / листя , наявність гусені, масовий літ  
метеликів, опадання хвої/ листя, відлущення кори на стовбурах та інші ознаки , не характерні для  
нормального стану дерев : пошкодження кошкою вершківими

Ступінь пошкодження, ураження : середнє

( поодинокі, слабке, середнє, сильне )

Вид розподілу пошкоджених дерев: груповий

( поодинокий, груповий, куртинний )

Обсяг ушкодженої деревини на 1 гектарі ( окомірно ) 20 куб. метрів , у тому числі сухостійної  
15 куб. метрів

Ознаки погіршення стану лісових насаджень виявив

м-р лісу

( посада )

« 13 » 11 2020 року

л-госп

( лісничий, помічник лісничого )

« 18 » 11 2020 року

( підпис )

( підпис )

Жуковський Ю.А.  
( ініціали та прізвище )

Гавриш І.В.  
( ініціали та прізвище )

Висновок інженера відділу ( сектору ) охорони і захисту лісу державного лісгосподарського  
( лісомисливського ) підприємства або представника державного спеціалізованого  
лісозахисного підприємства щодо необхідності здійснення лісозахисних чи інших заходів  
з поліпшення санітарного стану лісів за результатами огляду санітарного стану лісової  
ділянки : насадження потребує СРВ на площі 1.0 га

інженер - лісопатолог

( посада )

« 04 » 12 2020 року

( підпис )

В. О. Білецький  
( ініціали та прізвище )



**ПОВІДОМЛЕННЯ**  
про появу ознак погіршення санітарного стану лісових насаджень

Житомирська

( Автономна Республіка Крим , область )

ДП «Новоград – Волинське ДЛМГ»

( найменування власника лісів , постійного лісокористувача )

Лісництво Новоград - Волинське урочище Радичі  
квартал № 20 виділ № 29 ділянка № 1 площа 3.5 гектарів

**Таксаційна характеристика насадження**

Склад 10Q+28+5m , вік 41 років , бонітет 1 , середній діаметр 28 сантиметрів,  
середня висота 24 метрів , повнота 0.7 , тип лісу ВзДС , рельєф рівнинний ,  
експозиція - , ґрунт жерново - підзолистий тиняний свіжий  
підріст - , підлісок -

**Лісопатологічна характеристика насадження**

Вид пошкодження насадження ( лісова пожежа, буревій, сніголам, обледеніння, відмирання та  
всихання дерев, захаращеність, об'їдання шкідниками хвої / листя , наявність гусені, масовий літ  
метеликів, опадання хвої/ листя, відлущення кори на стовбурах та інші ознаки , не характерні для  
нормального стану дерев : пошкодження корою від вразливості

Ступінь пошкодження, ураження : слабке  
( поодинокі, слабке, середнє, сильне )

Вид розподілу пошкоджених дерев: грозове  
( поодинокий, груповий, куртинний )

Обсяг ушкодженої деревини на 1 гектарі ( окомірно ) 15 куб. метрів , у тому числі сухостійної  
12 куб. метрів

Ознаки погіршення стану лісових насаджень виявив

м-р лісу  
( посада )  
« 13 » 11 2020 року

( підпис )

Жураков Ю. А.  
( ініціали та прізвище )

л-тп  
( лісничий, помічник лісничого )  
« 18 » 11 2020 року

( підпис )

Жураков Ю. А.  
( ініціали та прізвище )

Висновок інженера відділу ( сектору ) охорони і захисту лісу державного лісгосподарського  
( лісомисливського ) підприємства або представника державного спеціалізованого  
лісозахисного підприємства щодо необхідності здійснення лісозахисних чи інших заходів  
з поліпшення санітарного стану лісів за результатами огляду санітарного стану лісової  
ділянки : потребує СРВ на площі 3.5 га

інженер - лісопатолог  
( посада )  
« 04 » 12 2020 року

( підпис )

В. О. Білецький  
( ініціали та прізвище )



**ПОВІДОМЛЕННЯ**  
про появу ознак погіршення санітарного стану лісових насаджень

Житомирська  
( Автономна Республіка Крим , область )  
ДП «Новоград – Волинське ДЛМГ»  
( найменування власника лісів , постійного лісокористувача )  
Лісництво Новоград - Волинське урочище Радичі  
квартал № 21 виділ № 26 ділянка № - площа 0.7 гектарів  
Таксаційна характеристика насаджень  
Склад БзДСН. БмДОс , вік 80 років , бонітет 2 , середній діаметр 32 сантиметрів,  
середня висота 25 метрів , повнота 0.6 , тип лісу БзДСН , рельєф рівнинний  
експозиція \_\_\_\_\_ , ґрунт \_\_\_\_\_  
підріст - , підлісок ораніє , крашенина

Лісопатологічна характеристика насаджень

Вид пошкодження насаджень ( лісова пожежа, буревій, сніголам, обледеніння, відмирання та всихання дерев, захаращеність, об'їдання шкідниками хвої / листя , наявність гусені, масовий літ метеликів, опадання хвої/ листя, відлущення кори на стовбурах та інші ознаки , не характерні для нормального стану дерев : вітровал дерев Дс , Бм

Ступінь пошкодження, ураження : слабке

( поодинокі, слабке, середнє, сильне )

Вид розподілу пошкоджених дерев: поодинокий

( поодинокий, груповий, куртинний )

Обсяг ушкодженої деревини на 1 гектарі ( окомірно ) 15 куб. метрів , у тому числі сухостійної 8 куб. метрів

Ознаки погіршення стану лісових насаджень виявив

м-р лісн  
( посада )  
« 13 » 11. 2020 року

[підпис]  
( підпис )

« Марченко О. В. »  
( ініціали та прізвище )

пом. ліс-го  
( лісничий, помічник лісничого )  
« 18 » 11. 2020 року

[підпис]  
( підпис )

« Мизадоєв Є. А. »  
( ініціали та прізвище )

Висновок інженера відділу ( сектору ) охорони і захисту лісу державного лісгосподарського ( лісомисливського ) підприємства або представника державного спеціалізованого лісозахисного підприємства щодо необхідності здійснення лісозахисних чи інших заходів з поліпшення санітарного стану лісів за результатами огляду санітарного стану лісової ділянки насаджень покриває СРВ на площі 0.7 га

інженер - лісопатолог  
( посада )  
« 03 » 12. 2020 року

[підпис]  
( підпис )

В. О. Білецький  
( ініціали та прізвище )



**ПОВІДОМЛЕННЯ**  
про появу ознак погіршення санітарного стану лісових насаджень

Житомирська

( Автономна Республіка Крим , область )

ДП «Новоград – Волинське ДЛМГ»

( найменування власника лісів , постійного лісокористувача )

Лісництво Новоград - Волинське урочище Радичі

квартал № 21

виділ № 24

ділянка № \_\_\_\_\_

площа 1.0 гектарів

**Таксаційна характеристика насадження**

Склад 5С<sub>2</sub> 2В<sub>2</sub> 2Б<sub>1</sub> 1О<sub>с</sub> , вік 120 років , бонітет 2 , середній діаметр 44 сантиметрів,  
середня висота 26 метрів , повнота 0.6 , тип лісу ВзДСт , рельєф рівнинний ,  
експозиція - , ґрунт дерново - підзолистий суглинковий вологий  
підріст - , підлісок ораша , грушина

**Лісопатологічна характеристика насадження**

Вид пошкодження насадження ( лісова пожежа, буревій, сніголам, обледеніння, відмирання та висихання дерев, захаращеність, об'їдання шкідниками хвої/ листя , наявність гусені, масовий літ метеликів, опадання хвої/ листя, відлущення кори на стовбурах та інші ознаки , не характерні для нормального стану дерев : вітровал дерев 0с, Бн

Ступінь пошкодження, ураження : середнє  
( поодинокі, слабке, середнє, сильне )

Вид розподілу пошкоджених дерев : груповий  
( поодинокий, груповий, куртинний )

Обсяг ушкодженої деревини на 1 гектарі ( окомірно ) 25 куб. метрів , у тому числі сухостійної 15 куб. метрів

Ознаки погіршення стану лісових насаджень виявив :

м-р ліс  
( посада )  
« 13 » 11. 2020 року

[підпис]  
( підпис )

« Марченко О. В. »  
( ініціали та прізвище )

пом. ліс-го  
( лісничий, помічник лісничого )  
« 18 » 11. 2020 року

[підпис]  
( підпис )

« Мизадо Є. А. »  
( ініціали та прізвище )

Висновок інженера відділу ( сектору ) охорони і захисту лісу державного лісогосподарського ( лісомисливського ) підприємства або представника державного спеціалізованого лісозахисного підприємства щодо необхідності здійснення лісозахисних чи інших заходів з поліпшення санітарного стану лісів за результатами огляду санітарного стану лісової ділянки : запланувати проведення СРВ на площі 1.0 га

інженер - лісопатолог  
( посада )  
« 03 » 12. 2020 року

[підпис]  
( підпис )

В. О. Білецький  
( ініціали та прізвище )



**ПОВІДОМЛЕННЯ**  
про появу ознак погіршення санітарного стану лісових насаджень

Житомирська

( Автономна Республіка Крим , область )

ДП «Новоград – Волинське ДЛМГ»

( найменування власника лісів , постійного лісокористувача )

Лісництво Новоград - Волинське урочище Радичі  
квартал № 22 виділ № 28 ділянка № \_\_\_\_\_ площа 36 гектарів

**Таксаційна характеристика насадження**

Склад 3С, 2В, 3В, 1Б, 1О вік 80 років, бонітет 1, середній діаметр 32 сантиметрів,  
середня висота 25 метрів, повнота 0.6, тип лісу ВзОСл, рельєф рівнинний  
експозиція -, ґрунт зернові - підзолисті суглинки вологий  
підріст -, підлісок ялина, крушина

**Лісопатологічна характеристика насадження**

Вид пошкодження насадження ( лісова пожежа, буревій, сніголам, обледеніння, відмирання та висихання дерев, захаращеність, об'їдання шкідниками хвої / листя, наявність гусені, масовий літ метеликів, опадання хвої / листя, відлущення кори на стовбурах та інші ознаки, не характерні для нормального стану дерев ): вітровал О. в. в. ; гризовал

Ступінь пошкодження, ураження : середнє  
( поодинокі, слабке, середнє, сильне )

Вид розподілу пошкоджених дерев: поодинокі і групові  
( поодинокі, груповий, куртинний )

Обсяг ушкодженої деревини на 1 гектарі ( окомірною ) 15 куб. метрів, у тому числі сухостійної 10 куб. метрів

Ознаки погіршення стану лісових насаджень виявив :

м-р лісц  
( посада )  
« 13 » 11. 2020 року

[підпис]  
( підпис )

Мартенко О. В.  
( ініціали та прізвище )

пом. ліс-го  
( лісничий, помічник лісничого )  
« 18 » 11. 2020 року

[підпис]  
( підпис )

Магазю С. А.  
( ініціали та прізвище )

Висновок інженера відділу ( сектору ) охорони і захисту лісу державного лісгосподарського ( лісомисливського ) підприємства або представника державного спеціалізованого лісозахисного підприємства щодо необхідності здійснення лісозахисних чи інших заходів з поліпшення санітарного стану лісів за результатами огляду санітарного стану лісової ділянки : насадження потребує СРВ на площі 36 га

інженер - лісопатолог  
( посада )  
« 03 » 12. 2020 року

[підпис]  
( підпис )

В. О. Білецький  
( ініціали та прізвище )



**ПОВІДОМЛЕННЯ**  
про появу ознак погіршення санітарного стану лісових насаджень

Житомирська  
( Автономна Республіка Крим , область )  
ЛП «Новоград – Волинське ДЛМГ»  
( найменування власника лісів , постійного лісокористувача )  
Лісництво Новоград - Волинське урочище Радичі  
квартал № 22 виділ № 29 ділянка № \_\_\_\_\_ площа 2.4 гектарів

**Таксаційна характеристика насадження**

Склад 40.22.25.20, вік 75 років, бонітет 1, середній діаметр 32 сантиметрів.  
середня висота 26 метрів, повнота 0.6, тип лісу взростаючий, рельєф рівнинний  
експозиція -, ґрунт дерново-підзолистий суглинковий вологий  
підріст -, підлісок с. бер. , крушина

**Лісопатологічна характеристика насадження**

Вид пошкодження насадження ( лісова пожежа, буревій, сніголам, обледеніння, відмирання та висихання дерев, захаращеність, об'їдання шкідниками хвої / листя, наявність гусені, масовий літ метеликів, опадання хвої/листя, відлущення кори на стовбурах та інші ознаки, не характерні для нормального стану дерев : витривалі дерев Ос. , сухостій

Ступінь пошкодження, ураження : середнє  
( поодинокі, слабке, середнє, сильне )

Вид розподілу пошкоджених дерев : груповий  
( поодинокий, груповий, куртинний )

Обсяг ушкодженої деревини на 1 гектарі ( окомірно ) 20 куб. метрів , у тому числі сухостійної 15 куб. метрів

Ознаки погіршення стану лісових насаджень виявив :

м-р лісу ( посада ) \_\_\_\_\_ ( підпис ) \_\_\_\_\_ « 13 » 11. 2020 року \_\_\_\_\_  
( ініціали та прізвище )

м.п. м.с.г. ( лісничий, помічник лісничого ) \_\_\_\_\_ ( підпис ) \_\_\_\_\_ « 18 » 11. 2020 року \_\_\_\_\_  
( ініціали та прізвище )

Висновок інженера відділу ( сектору ) охорони і захисту лісу державного лісгосподарського ( лісомисливського ) підприємства або представника державного спеціалізованого лісозахисного підприємства щодо необхідності здійснення лісозахисних чи інших заходів з поліпшення санітарного стану лісів за результатами огляду санітарного стану лісової ділянки : зачіпати проведення СРВ на площі 2.4 га

інженер - лісопатолог \_\_\_\_\_ ( підпис ) \_\_\_\_\_ В. О. Білецький  
( посада ) \_\_\_\_\_ ( ініціали та прізвище )  
« 03 » 12. 2020 року



**ПОВІДОМЛЕННЯ**  
про появу ознак погіршення санітарного стану лісових насаджень

Житомирська  
( Автономна Республіка Крим , область )  
ДП «Новоград – Волинське ДЛМГ»  
( найменування власника лісів , постійного лісокористувача )  
Лісництво Новоград - Волинське урочище Радичі  
квартал № 22 виділ № 34 ділянка № \_\_\_\_\_ площа 4.6 гектарів  
Таксаційна характеристика насадження  
Склад 10С<sub>2</sub> + Бн , вік 75 років , бонітет 1а , середній діаметр 32 сантиметрів,  
середня висота 27 метрів , повнота 0.7 , тип лісу ВзДС# , рельєф рівнинний ,  
експозиція - , ґрунт підзолистий вологість  
підріст Дз - різкий , підлісок аґалія .

Лісопатологічна характеристика насадження

Вид пошкодження насадження ( лісова пожежа, буревій, сніголам, обледеніння, відмирання та  
всихання дерев, захаращеність, об'їдання шкідниками хвої / листя , наявність гусені, масовий літ  
метеликів, опадання хвої/ листя, відлущення кори на стовбурах та інші ознаки , не характерні для  
нормального стану дерев : пошкодження стовбурів вершківими

Ступінь пошкодження, ураження : слабке  
( поодинокі, слабе, середнє, сильне )  
Вид розподілу пошкоджених дерев: поодинокі  
( поодинокий, груповий, куртинний )  
Обсяг ушкодженої деревини на 1 гектарі ( окомірно ) 15 куб. метрів , у тому числі сухостійної  
15 куб. метрів

Ознаки погіршення стану лісових насаджень виявив

<u>м.р. лісн.</u> ( посада )	<u>МР</u> ( підпис )	<u>Марченко О. В.</u> ( ініціали та прізвище )
« <u>13</u> » <u>11</u> 2020 року		
<u>пол. ліс-го</u> ( лісничий, помічник лісничого )	<u>МР</u> ( підпис )	<u>Жигалю В. А.</u> ( ініціали та прізвище )
« <u>18</u> » <u>11</u> 2020 року		

Висновок інженера відділу ( сектору ) охорони і захисту лісу державного лісгосподарського  
( лісомисливського ) підприємства або представника державного спеціалізованого  
лісозахисного підприємства щодо необхідності здійснення лісозахисних чи інших заходів  
з поліпшення санітарного стану лісів за результатами огляду санітарного стану лісової  
ділянки : застосування СРВ на площі 4.6 га

інженер - лісопатолог	<u>Білецький</u> ( підпис )	<u>В. О. Білецький</u> ( ініціали та прізвище )
( посада )		
« <u>04</u> » <u>12</u> 2020 року		



**ПОВІДОМЛЕННЯ**  
про появу ознак погіршення санітарного стану лісових насаджень

Житомирська

( Автономна Республіка Крим, область )

ДП «Новоград – Волинське ДЛМГ»

( найменування власника лісів, постійного лісокористувача )

Лісництво Новоград – Волинське урочище Радичі  
квартал № 23 виділ № 1 ділянка № - площа 2.5 гектарів

**Таксаційна характеристика насадження**

Склад 42% 20% 20% 20%, вік 95 років, бонітет 2, середній діаметр 32 сантиметрів,  
середня висота 25 метрів, повнота 0.6, тип лісу ВЗДСА, рельєф рівнинний,  
експозиція -, ґрунт дерново-підзолистий суцільний багатий,  
підріст -, підлісок крупника, азалія

**Лісопатологічна характеристика насадження**

Вид пошкодження насадження ( лісова пожежа, буревій, сніголам, обледеніння, відмирання та  
всихання дерев, захаращеність, об'їдання шкідниками хвої / листя, наявність гусені, масовий літ  
метеликів, опадання хвої / листя, відлущення кори на стовбурах та інші ознаки, не характерні для  
нормального стану дерев : вітровал дерев Ос; сухостій

Ступінь пошкодження, ураження : середнє  
( поодинокі, слабке, середнє, сильне )

Вид розподілу пошкоджених дерев : груповий  
( поодинокий, груповий, куртинний )

Обсяг ушкодженої деревини на 1 гектарі ( окомірно ) 20 куб. метрів, у тому числі сухостійної  
17 куб. метрів

Ознаки погіршення стану лісових насаджень виявив :

м-р лісц М.П. = Марченко О.В.  
( посада ) ( підпис ) ( ініціали та прізвище )

« 13 » 11. 2020 року

пом. ліс-го М.П. = Жигалю Є.А.  
( лісничий, помічник лісничого ) ( підпис ) ( ініціали та прізвище )

« 18 » 11. 2020 року

Висновок інженера відділу ( сектору ) охорони і захисту лісу державного лісгосподарського  
( лісомисливського ) підприємства або представника державного спеціалізованого  
лісозахисного підприємства щодо необхідності здійснення лісозахисних чи інших заходів  
з поліпшення санітарного стану лісів за результатами огляду санітарного стану лісової  
ділянки : насадження порідус СРВ на площі 2.5 га

інженер - лісопатолог В.О. Білецький  
( посада ) ( підпис ) ( ініціали та прізвище )

« 03 » 12. 2020 року



**ПОВІДОМЛЕННЯ**  
про появу ознак погіршення санітарного стану лісових насаджень

Житомирська

( Автономна Республіка Крим, область )

ДП «Новоград – Волинське ДЛМГ»

( найменування власника лісів, постійного лісокористувача )

Лісництво Новоград - Волинське урочище Радичі  
квартал № 25 виділ № 2 ділянка № \_\_\_\_\_ площа 12 гектарів

**Таксаційна характеристика насадження**

Склад 10С3 + Бм, вік 73 років, бонітет 4, середній діаметр 32 сантиметрів,  
середня висота 24 метрів, повнота 0.7, тип лісу бзлс, рельєф рівнинний,  
експозиція -, ґрунт підзолистий вологий, підлісок -

**Лісопатологічна характеристика насадження**

Вид пошкодження насадження ( лісова пожежа, буревій, сніголам, обледеніння, відмирання та  
всихання дерев, захаращеність, об'їдання шкідниками хвої / листя, наявність гусені, масовий літ  
метеликів, опадання хвої / листя, відлущення кори на стовбурах та інші ознаки, не характерні для  
нормального стану дерев : пошкодження корою та верхівковими

Ступінь пошкодження, ураження : слабке  
( поодинокі, слабке, середнє, сильне )

Вид розподілу пошкоджених дерев : груповий  
( поодинокі, груповий, куртинний )

Обсяг ушкодженої деревини на 1 гектарі ( окомірно ) 15 куб. метрів, у тому числі сухостійної  
10 куб. метрів

Ознаки погіршення стану лісових насаджень виявив :

<u>м-р ліс</u> ( посада )	<u>[підпис]</u> ( ідентифікація )	<u>« Марценко О. В. »</u> ( ініціали та прізвище )
« <u>13</u> » <u>11</u> 2020 року		
<u>пом. ліс-го</u> ( лісничий, помічник лісничого )	<u>[підпис]</u> ( підпис )	<u>« Живаго Є. І. »</u> ( ініціали та прізвище )
« <u>18</u> » <u>11</u> 2020 року		

Висновок інженера відділу ( сектору ) охорони і захисту лісу державного лісогосподарського  
( лісомисливського ) підприємства або представника державного спеціалізованого  
лісозахисного підприємства щодо необхідності здійснення лісозахисних чи інших заходів  
з поліпшення санітарного стану лісів за результатами огляду санітарного стану лісової  
ділянки : доцільне проведення СРВ на площі 1.2 га

інженер - лісопатолог [підпис] В. О. Білецький  
( посада ) ( підпис ) ( ініціали та прізвище )  
« 04 » 12 2020 року



**ПОВІДОМЛЕННЯ**  
про появу ознак погіршення санітарного стану лісових насаджень

Житомирська

( Автономна Республіка Крим , область )

ЛП «Новоград – Волинське ДЛМГ»

( найменування власника лісів , постійного лісокористувача )

Лісництво Новоград - Волинське урочище Іваніська дача  
квартал № 26 виділ № 6 ділянка № \_\_\_\_\_ площа 0.7 гектарів

**Таксаційна характеристика насадження**

Склад БДЗЛБдЛОс , вік 60 років , бонітет 2 , середній діаметр 26 сантиметрів.  
середня висота 22 метрів , повнота 0.7 , тип лісу БЗЛО , рельєф рівнинний  
експозиція - , ґрунт дерново-підзолистий орнічний вологий  
підріст - , підлісок кущики, агалія

**Лісопатологічна характеристика насадження**

Вид пошкодження насадження ( лісова пожежа, буревій, сніголам, обледеніння, відмирання та всихання дерев, захаращеність, об'їдання шкідниками хвої / листя , наявність гусені, масовий літ метеликів, опадання хвої/ листя, відлущення кори на стовбурах та інші ознаки , не характерні для нормального стану дерев : виривал дерев Ос; Бм

Ступінь пошкодження, ураження : середнє  
( поодинокі, слабке, середнє, сильне )

Вид розподілу пошкоджених дерев: груповий  
( поодинокий, груповий, куртинний )

Обсяг ушкодженої деревини на 1 гектарі ( окомірно ) 15 куб. метрів , у тому числі сухостійної 10 куб. метрів

Ознаки погіршення стану лісових насаджень виявив :

<u>л.р. лісу</u> ( посада ) « <u>13</u> » <u>11.</u> 2020 року	<u>М.П.</u> ( підпис )	<u>« Мосійчук М.О. »</u> ( ініціали та прізвище )
<u>пом. ліс-го</u> ( лісничий, помічник лісничого ) « <u>17</u> » <u>11.</u> 2020 року	<u>М.П.</u> ( підпис )	<u>« Жигалов Є.А. »</u> ( ініціали та прізвище )

Висновок інженера відділу ( сектору ) охорони і захисту лісу державного лісгосподарського ( лісомисливського ) підприємства або представника державного спеціалізованого лісозахисного підприємства щодо необхідності здійснення лісозахисних чи інших заходів з поліпшення санітарного стану лісів за результатами огляду санітарного стану лісової ділянки : насадження потребує СРВ на площі 0.7 га

інженер - лісопатолог ( посада ) « <u>03</u> » <u>12.</u> 2020 року	<u>В.О. Білецький</u> ( підпис ) ( ініціали та прізвище )
---	---



**ПОВІДОМЛЕННЯ**  
про появу ознак погіршення санітарного стану лісових насаджень

Житомирська

( Автономна Республіка Крим , область )

ДП «Новоград – Волинське ДЛМГ»

( найменування власника лісів , постійного лісокористувача )

Лісництво Новоград – Волинське урочище Іванівська дача  
квартал № 31 виділ № 1 ділянка № \_\_\_\_\_ площа 2.2 гектарів

**Таксаційна характеристика насадження**

Склад 7С3Бн , вік 85 років , бонітет 1 , середній діаметр 36 сантиметрів,  
середня висота 26 метрів , повнота 0.6 , тип лісу ВЗДС , рельєф північний ,  
експозиція - , ґрунт дерново-підзолистий піщаний вологий  
підріст - , підлісок крупна - різкий

**Лісопатологічна характеристика насадження**

Вид пошкодження насадження ( лісова пожежа, буревій, сніголам, обледеніння, відмирання та  
всихання дерев, захаращеність, об'їдання шкідниками хвої / листя , наявність гусені, масовий літ  
метеликів, опадання хвої/ листя, відлущення кори на стовбурах та інші ознаки , не характерні для  
нормального стану дерев : ознаки пошкодження корізом вершківовим

Ступінь пошкодження, ураження : слабке

( поодинокі, слабке, середнє, сильне )

Вид розподілу пошкоджених дерев: поодинокі

( поодинокий, груповий, куртинний )

Обсяг ушкодженої деревини на 1 гектарі ( окомірно ) 15 куб. метрів , у тому числі сухостійної  
13 куб. метрів

Ознаки погіршення стану лісових насаджень виявив :

м-р лісн  
( посада )  
« 12 » 11. 2020 року

( підпис )

«Мосійчук М. О.»  
( ініціали та прізвище )

пом. лісн-го  
( лісничий, помічник лісничого )  
« 16 » 11. 2020 року

( підпис )

«Мігачев Є. П.»  
( ініціали та прізвище )

Висновок інженера відділу ( сектору ) охорони і захисту лісу державного лісогосподарського  
( лісомисливського ) підприємства або представника державного спеціалізованого  
лісозахисного підприємства щодо необхідності здійснення лісозахисних чи інших заходів  
з поліпшення санітарного стану лісів за результатами огляду санітарного стану лісової  
ділянки : насадження потребує СРВ на площі 2.2 га

інженер - лісопатолог  
( посада )  
« 03 » 12. 2020 року

( підпис )

В. О. Білецький  
( ініціали та прізвище )



**ПОВІДОМЛЕННЯ**  
про появу ознак погіршення санітарного стану лісових насаджень

Житомирська  
( Автономна Республіка Крим , область )  
ДП «Новоград – Волинське ДЛМГ»  
( найменування власника лісів , постійного лісокористувача )  
Лісництво Новоград – Волинське урочище Іваніська дача  
квартал № 31 виділ № 24 ділянка № - площа 1.0 гектарів

**Таксаційна характеристика насадження**

Склад 90% РДк , вік 56 років , бонітет 1<sup>а</sup> , середній діаметр 28 сантиметрів,  
середня висота 22 метрів , повнота 0.6 , тип лісу ВзДСт , рельєф рівнинний  
експозиція - , ґрунт дерново-підзолистий піщаний вологий  
підріст - , підлісок крупшина, агалія

**Лісопатологічна характеристика насадження**

Вид пошкодження насадження ( лісова пожежа, буревій, сніголам, обледеніння, відмирання та  
всихання дерев, захаращеність, об'їдання шкідниками хвої / листя , наявність гусені, масовий літ  
метеликів, опадання хвої/ листя, відлущення кори на стовбурах та інші ознаки , не характерні для  
нормального стану дерев : пошкодження короїдом bark-білої

Ступінь пошкодження, ураження : середнє  
( поодиноке, слабе, середнє, сильне )

Вид розподілу пошкоджених дерев: груповий  
( поодинокий, груповий, куртинний )

Обсяг ушкодженої деревини на 1 гектарі ( окомірно ) 20 куб. метрів , у тому числі сухостійної  
15 куб. метрів

Ознаки погіршення стану лісових насаджень виявив :

м-р лісн ( посада ) М ( підпис ) «Мосійчук М. О.» ( ініціали та прізвище )  
« 12 » 11 2020 року

пол. ліс-го ( лісничий, помічник лісничого ) Вит ( підпис ) «Жигалов В.А.» ( ініціали та прізвище )  
« 16 » 11 2020 року

Висновок інженера відділу ( сектору ) охорони і захисту лісу державного лісгосподарського  
( лісомисливського ) підприємства або представника державного спеціалізованого  
лісозахисного підприємства щодо необхідності здійснення лісозахисних чи інших заходів  
з поліпшення санітарного стану лісів за результатами огляду санітарного стану лісової  
ділянки : касадження пожежою СРВ на площі 1.0 га

інженер - лісопатолог Вис ( підпис ) В. О. Білецький ( ініціали та прізвище )  
( посада )  
« 03 » 12 2020 року



**ПОВІДОМЛЕННЯ**  
про появу ознак погіршення санітарного стану лісових насаджень

Житомирська

( Автономна Республіка Крим , область )

ДП «Новоград – Волинське ДЛМГ»

( найменування власника лісів , постійного лісокористувача )

Лісництво Новоград - Волинське урочище Іванівська дача  
квартал № 35 виділ № 29 ділянка № - площа 13 гектарів

**Таксаційна характеристика насадження**

Склад 10Сс + Бп , вік 100 років , бонітет 1 , середній діаметр 40 сантиметрів,  
середня висота 27 метрів , повнота 0.5 , тип лісу ВзДС , рельєф рівнинний ,  
експозиція - , ґрунт дерново-підзолистий сирічанний болотний  
підріст Дз - різкий , підлісок крупника , горобина

**Лісопатологічна характеристика насадження**

Вид пошкодження насадження ( лісова пожежа, буревій, сніголам, обледеніння, відмирання та  
всихання дерев, захарашеність, об'їдання шкідниками хвої / листя , наявність гусені, масовий літ  
метеликів, опадання хвої/ листя, відлущення кори на стовбурах та інші ознаки , не характерні для  
нормального стану дерев : пошкодження короїдом вершавковим


Ступінь пошкодження, ураження : середнє  
( поодинокі, слабке, середнє, сильне )

Вид розподілу пошкоджених дерев: груповий  
( поодинокий, груповий, куртинний )

Обсяг ушкодженої деревини на 1 гектарі ( окомірно ) 15 куб. метрів , у тому числі сухостійної  
10 куб. метрів

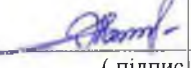
Ознаки погіршення стану лісових насаджень виявив :

м-р лісу  
( посада )  
« 12 » 11. 2020 року

  
підпис

= Остатук А. Ф. =  
( ініціали та прізвище )

пом. ліс-го  
( лісничий, помічник лісничого )  
« 16 » 11. 2020 року

  
( підпис )

= Жигadlo С. А. =  
( ініціали та прізвище )

Висновок інженера відділу ( сектору ) охорони і захисту лісу державного лісгосподарського  
( лісомисливського ) підприємства або представника державного спеціалізованого  
лісозахисного підприємства щодо необхідності здійснення лісозахисних чи інших заходів  
з поліпшення санітарного стану лісів за результатами огляду санітарного стану лісової  
ділянки : насадження потребує СРВ на площі 1.3 га

інженер - лісопатолог  
( посада )  
« 03 » 12. 2020 року

( підпис )

В. О. Білецький  
( ініціали та прізвище )



**ПОВІДОМЛЕННЯ**  
про появу ознак погіршення санітарного стану лісових насаджень

Житомирська

( Автономна Республіка Крим, область )

ДП «Новоград – Волинське ДЛМГ»

( найменування власника лісів, постійного лісокористувача )

Лісництво Новоград - Волинське урочище Іванівська дача

квартал № 36

виділ № 9

ділянка № \_\_\_\_\_

площа 1.2 гектарів

**Таксаційна характеристика насадження**

Склад 10С<sub>2</sub> + Б<sub>п</sub>, вік 91 років, бонітет 1, середній діаметр 36 сантиметрів,  
середня висота 27 метрів, повнота 0.6, тип лісу ВЗДСА, рельєф рівнинний,  
експозиція -, ґрунт дерново-підзолистий суцільний болотний  
підріст Д<sub>2</sub> - середньої щільності, підлісок красильника, горобина

**Лісопатологічна характеристика насадження**

Вид пошкодження насадження ( лісова пожежа, буревій, сніголам, обледеніння, відмирання та  
всихання дерев, захаращеність, об'їдання шкідниками хвої / листя, наявність гусені, масовий літ  
метеликів, опадання хвої / листя, відлущення кори на стовбурах та інші ознаки, не характерні для  
нормального стану дерев : пошкодження короїдами верхівками

Ступінь пошкодження, ураження : слабке

( поодинокі, слабке, середнє, сильне )

Вид розподілу пошкоджених дерев : поодинокі і групові

( поодинокий, груповий, куртинний )

Обсяг ушкодженої деревини на 1 гектарі ( окомірно ) 15 куб. метрів, у тому числі сухостійної  
10 куб. метрів

Ознаки погіршення стану лісових насаджень виявив :

м-р лісу

( посада )

« 12 » 11. 2020 року

( підпис )

= Сотагуча Л. Ф. =

( ініціали та прізвище )

пом. ліс-го

( лісничий, помічник лісничого )

« 17 » 11. 2020 року

( підпис )

= Жигалю Є. А. =

( ініціали та прізвище )

Висновок інженера відділу ( сектору ) охорони і захисту лісу державного лісгосподарського  
( лісомисливського ) підприємства або представника державного спеціалізованого  
лісозахисного підприємства щодо необхідності здійснення лісозахисних чи інших заходів  
з поліпшення санітарного стану лісів за результатами огляду санітарного стану лісової  
ділянки : насадження погіршені СРВ на площі 1.2 га

інженер - лісопатолог

( посада )

« 03 » 12. 2020 року

( підпис )

В. О. Білецький

( ініціали та прізвище )



**ПОВІДОМЛЕННЯ**  
про появу ознак погіршення санітарного стану лісових насаджень

Житомирська

( Автономна Республіка Крим , область )

ДП «Новоград – Волинське ДЛМГ»

( найменування власника лісів , постійного лісокористувача )

Лісництво Новоград - Волинське урочище Іваніська дача  
квартал № 37 виділ № 4 ділянка № \_\_\_\_\_ площа 0.8 гектарів

**Таксаційна характеристика насадження**

Склад 10С<sub>3</sub> + Б<sub>н</sub> , вік 70 років , бонітет 1<sup>а</sup> , середній діаметр 32 сантиметрів,  
середня висота 27 метрів , повнота 0.7 , тип лісу ВзДС , рельєф рівнинний  
експозиція - , ґрунт дерново-підзолистий піщаний вологий  
підріст Дз - середньої густоти , підлісок кришша

**Лісопатологічна характеристика насадження**

Вид пошкодження насадження ( лісова пожежа, буревій, сніголам, обледеніння, відмирання та  
всихання дерев, захаращеність, об'їдання шкідниками хвої / листя , наявність гусені, масовий літ  
метеликів, опадання хвої/ листя, відлущення кори на стовбурах та інші ознаки , не характерні для  
нормального стану дерев : ознаки пошкодження корою корозом берізковими

Ступінь пошкодження, ураження : середнє  
( поодинокі, слабке, середнє, сильне )

Вид розподілу пошкоджених дерев: груповий  
( поодинокий, груповий, куртинний )

Обсяг ушкодженої деревини на 1 гектарі ( окомірно ) 15 куб. метрів , у тому числі сухостійної  
12 куб. метрів

Ознаки погіршення стану лісових насаджень виявив

м.р. лісу  
( посада )  
« 12 » 11 2020 року

[підпис]  
( підпис )

« Остапчук Л.Ф. »  
( ініціали та прізвище )

пом. ліс-го  
( лісничий, помічник лісничого )  
« 17 » 11 2020 року

[підпис]  
( підпис )

« Жигалов Є.А. »  
( ініціали та прізвище )

Висновок інженера відділу ( сектору ) охорони і захисту лісу державного лісгосподарського  
( лісомисливського ) підприємства або представника державного спеціалізованого  
лісозахисного підприємства щодо необхідності здійснення лісозахисних чи інших заходів  
з поліпшення санітарного стану лісів за результатами огляду санітарного стану лісової  
ділянки : доцільне проведення СРВ на площі 0.8 га

інженер - лісопатолог  
( посада )  
« 03 » 12 2020 року

[підпис]  
( підпис )

В. О. Білецький  
( ініціали та прізвище )



**ПОВІДОМЛЕННЯ**  
про появу ознак погіршення санітарного стану лісових насаджень

Житомирська

( Автономна Республіка Крим , область )

ДП «Новоград – Волинське ДЛМГ»

( найменування власника лісів , постійного лісокористувача )

Лісництво Новоград – Волинське урочище Іванівська дача  
квартал № 37 виділ № 21 ділянка № \_\_\_\_\_ площа 1.0 гектарів

**Таксаційна характеристика насадження**

Склад 100% , вік 91 років , бонітет 1 , середній діаметр 36 сантиметрів,  
середня висота 27 метрів , повнота 0.5 , тип лісу ВзДС , рельєф рівнинний  
експозиція - , ґрунт дерново-підзолисті піщані вологі  
підріст Дз - різкий , підлісок кучина

**Лісопатологічна характеристика насадження**

Вид пошкодження насадження ( лісова пожежа, буревій, сніголам, обледеніння, відмирання та  
всихання дерев, захарашеність, об'їдання шкідниками хвої / листя , наявність гусені, масовий літ  
метеликів, опадання хвої/ листя, відлущення кори на стовбурах та інші ознаки , не характерні для  
нормального стану дерев : пошкодження короїдами верхівковими

Ступінь пошкодження, ураження : слабке  
( поодинокі, слабе, середнє, сильне )

Вид розподілу пошкоджених дерев: поодинокі і групові  
( поодинокий, груповий, куртинний )

Обсяг ушкодженої деревини на 1 гектарі ( окомірно ) 15 куб. метрів , у тому числі сухостійної  
10 куб. метрів

Ознаки погіршення стану лісових насаджень виявив :

м-р лісн  
( посада )  
« 12 » 11 2020 року

[підпис]  
( підпис )

Останчук Л. Ф.  
( ініціали та прізвище )

пом. ліс-го  
( лісничий, помічник лісничого )  
« 16 » 11 2020 року

[підпис]  
( підпис )

Жагадо Є. А.  
( ініціали та прізвище )

Висновок інженера відділу ( сектору ) охорони і захисту лісу державного лісогосподарського  
( лісомисливського ) підприємства або представника державного спеціалізованого  
лісозахисного підприємства щодо необхідності здійснення лісозахисних чи інших заходів  
з поліпшення санітарного стану лісів за результатами огляду санітарного стану лісової  
ділянки : насадження потребує СРВ на площі 1.0 га

інженер - лісопатолог  
( посада )  
« 03 » 12 2020 року

[підпис]  
( підпис )

В. О. Білецький  
( ініціали та прізвище )



**ПОВІДОМЛЕННЯ**  
про появу ознак погіршення санітарного стану лісових насаджень

Житомирська

( Автономна Республіка Крим , область )

ДП «Новоград – Волинське ДЛМГ»

( найменування власника лісів , постійного лісокористувача )

Лісництво Новоград - Волинське урочище Іванівська дача  
квартал № 40 виділ № 14 ділянка № \_\_\_\_\_ площа 1.3 гектарів

**Таксаційна характеристика насадження**

Склад 10 Бер + 23 + 5л, вік 75 років, бонітет 2, середній діаметр 28 сантиметрів,  
середня висота 24 метрів, повнота 0.6, тип лісу ВчДС, рельєф рівнинний,  
експозиція —, ґрунт зержово-низометний суглинковий торф'яний,  
підріст —, підлісок зержовий середньої щільності

**Лісопатологічна характеристика насадження**

Вид пошкодження насадження ( лісова пожежа, буревій, сніголам, обледеніння, відмирання та висихання дерев, захаращеність, об'їдання шкідниками хвої / листя, наявність гусені, масовий літ метеликів, опадання хвої / листя, відлущення кори на стовбурах та інші ознаки, не характерні для нормального стану дерев ): вигривел зрелі Бер, Бл

Ступінь пошкодження, ураження: середнє ( поодинокі, слабке, середнє, сильне )

Вид розподілу пошкоджених дерев: груповий ( поодинокі, груповий, куртинний )

Обсяг ушкодженої деревини на 1 гектарі ( окомірно ) 20 куб. метрів, у тому числі сухостійної 15 куб. метрів

Ознаки погіршення стану лісових насаджень виявив:

м-р лісу  
( посада )  
« 12 » 11. 2020 року

( підпис )

« Мосійчук М. О. »  
( ініціали та прізвище )

пом. ліс-го  
( лісничий, помічник лісничого )  
« 16 » 11. 2020 року

( підпис )

« Жигалов Є. А. »  
( ініціали та прізвище )

Висновок інженера відділу ( сектору ) охорони і захисту лісу державного лісогосподарського ( лісомисливського ) підприємства або представника державного спеціалізованого лісозахисного підприємства щодо необхідності здійснення лісозахисних чи інших заходів з поліпшення санітарного стану лісів за результатами огляду санітарного стану лісової ділянки: насадження потребує СРВ на площі 1.3 га

інженер - лісопатолог  
( посада )  
« 03 » 12. 2020 року

( підпис )

В. О. Білецький  
( ініціали та прізвище )



**ПОВІДОМЛЕННЯ**  
про появу ознак погіршення санітарного стану лісових насаджень

Житомирська

( Автономна Республіка Крим , область )

ЛП «Новоград – Волинське ДЛМГ»

( найменування власника лісів , постійного лісокористувача )

Лісництво Новоград - Волинське урочище Іванівська дача

квартал № 40

виділ № 15

ділянка № \_\_\_\_\_

площа 1.3 гектарів

**Таксаційна характеристика насадження**

Склад БхвдБн/Дз/Оз+Ос, вік 80 років, бонітет 1, середній діаметр 32 сантиметрів,  
середня висота 26 метрів, повнота 0.5, тип лісу БхДс, рельєф рівнинний,  
експозиція =, ґрунт дерново-підзолистий суцільний мохняк,  
підріст =, підлісок грізля

**Лісопатологічна характеристика насадження**

Вид пошкодження насадження ( лісова пожежа, буревій, сніголам, обледеніння, відмирання та всихання дерев, захаращеність, об'їдання шкідниками хвої / листя, наявність гусені, масовий літ метеликів, опадання хвої/ листя, відлущення кори на стовбурах та інші ознаки, не характерні для нормального стану дерев ): втривалі дерев Бн, Дс

Ступінь пошкодження, ураження: слабке

( поодинокі, слабке, середнє, сильне )

Вид розподілу пошкоджених дерев: груповий

і прозирковий

( поодинокий, груповий, куртинний )

Обсяг ушкодженої деревини на 1 гектарі ( окомірно ) 15 куб. метрів, у тому числі сухостійної 13 куб. метрів

Ознаки погіршення стану лісових насаджень виявив:

м-р лісу  
( посада )

( підпис )

Мокієв М. О.  
( ініціали та прізвище )

« 12 » 11 2020 року

пом. ліс-го  
( лісничий, помічник лісничого )

( підпис )

Мілаш Е. А.  
( ініціали та прізвище )

« 16 » 11 2020 року

Висновок інженера відділу ( сектору ) охорони і захисту лісу державного лісогосподарського ( лісомисливського ) підприємства або представника державного спеціалізованого лісозахисного підприємства щодо необхідності здійснення лісозахисних чи інших заходів з поліпшення санітарного стану лісів за результатами огляду санітарного стану лісової ділянки: насадження потребує СРВ на площі 1.3 га

інженер - лісопатолог

( посада )

( підпис )

В. О. Білецький

( ініціали та прізвище )

« 03 » 12 2020 року



**ПОВІДОМЛЕННЯ**  
про появу ознак погіршення санітарного стану лісових насаджень

Житомирська

( Автономна Республіка Крим , область )

ДП «Новоград – Волинське ДЛМГ»

( найменування власника лісів , постійного лісокористувача )

Лісництво Новоград - Волинське урочище Іванівська дача  
квартал № 41 виділ № \_\_\_\_\_ ділянка № 15 площа 9.7 гектарів

**Таксаційна характеристика насадження**

Склад 5С<sub>2</sub>ЛД<sub>3</sub>35л + Ос , вік 90 років , бонітет 1 , середній діаметр 36 сантиметрів,  
середня висота 27 метрів , повнота 0.6 , тип лісу ВзДС , рельєф рівнинний ,  
експозиція — , ґрунт дерново - підзолистий піщаний вологий ,  
підріст — , підлісок крупнича , ліщина

**Лісопатологічна характеристика насадження**

Вид пошкодження насадження ( лісова пожежа, буревій, сніголам, обледеніння, відмирання та  
всихання дерев, захаращеність, об'їдання шкідниками хвої / листя , наявність гусені, масовий літ  
метеликів, опадання хвої/ листя, відлущення кори на стовбурах та інші ознаки , не характерні для  
нормального стану дерев : пошкодження короїдом верхівковим

Ступінь пошкодження, ураження : середнє ( поодинокі, слабке, середнє, сильне )

Вид розподілу пошкоджених дерев: груповий ( поодинокий, груповий, куртинний )

Обсяг ушкодженої деревини на 1 гектарі ( окомірно ) 15 куб. метрів , у тому числі сухостійної  
10 куб. метрів

Ознаки погіршення стану лісових насаджень виявив :

м-р лісу ( посада ) М.О. ( підпис ) « Мокієв М.О. » ( ініціали та прізвище )  
« 13 » 11. 2020 року

пом. ліс-го ( лісничий, помічник лісничого ) В.О. ( підпис ) « Жигалов В.О. » ( ініціали та прізвище )  
« 16 » 11. 2020 року

Висновок інженера відділу ( сектору ) охорони і захисту лісу державного лісгосподарського  
( лісомисливського ) підприємства або представника державного спеціалізованого  
лісозахисного підприємства щодо необхідності здійснення лісозахисних чи інших заходів  
з поліпшення санітарного стану лісів за результатами огляду санітарного стану лісової  
ділянки : навадження потребує СРВ на площі 9.7 га

інженер - лісопатолог В.О. Білецький ( підпис ) В. О. Білецький ( ініціали та прізвище )  
« 03 » 12. 2020 року



**ПОВІДОМЛЕННЯ**  
про появу ознак погіршення санітарного стану лісових насаджень

Житомирська		
( Автономна Республіка Крим , область )		
ДП «Новоград – Волинське ДЛМГ»		
( найменування власника лісів , постійного лісокористувача )		
Лісництво <u>Новоград - Волинське</u>	урочище <u>Федорівська дача</u>	
квартал № <u>54</u>	виділ № <u>21</u>	ділянка № <u>1</u>
площа <u>30</u> гектарів		
Таксаційна характеристика насадження		
Склад <u>10Q + Бп</u> , вік <u>80</u> років , бонітет <u>1</u> , середній діаметр <u>28</u> сантиметрів.		
середня висота <u>25</u> метрів , повнота <u>0.6</u> , тип лісу <u>ВзДС</u> , рельєф <u>рівнинний</u> ,		
експозиція <u>-</u> , ґрунт <u>зерново-гізлометний піщаний вологий</u>		
підріст <u>-</u> , підлісок <u>крупшина - різкий</u>		
Лісопатологічна характеристика насадження		
Вид пошкодження насадження ( лісова пожежа, буревій, сніголам, обледеніння, відмирання та всихання дерев, захаращеність, об'їдання шкідниками хвої/ листя , наявність гусені, масовий літ метеликів, опадання хвої/ листя, відлущення кори на стовбурах та інші ознаки , не характерні для нормального стану дерев ) <u>пошкодження корою та верхівковим</u>		
Ступінь пошкодження, ураження : <u>слабке</u> ( поодинокі, слабе, середнє, сильне )		
Вид розподілу пошкоджених дерев: <u>поодинокі</u> ( поодинокі, групові, куртинні )		
Обсяг ушкодженої деревини на 1 гектарі ( окомірно ) <u>15</u> куб. метрів , у тому числі сухостійної <u>13</u> куб. метрів		
Ознаки погіршення стану лісових насаджень виявив		
<u>м-р лісу</u> ( посада )	<u>С.В.М.</u> ( підпис )	<u>Литвінчук О.О.</u> ( ініціали та прізвище )
« <u>13</u> » <u>11.</u> 2020 року		
<u>лісничий</u> ( лісничий, помічник лісничого )	<u>[підпис]</u> ( підпис )	<u>Гавриш І.В.</u> ( ініціали та прізвище )
« <u>18</u> » <u>11.</u> 2020 року		
Висновок інженера відділу ( сектору ) охорони і захисту лісу державного лісгосподарського ( лісомисливського ) підприємства або представника державного спеціалізованого лісозахисного підприємства щодо необхідності здійснення лісозахисних чи інших заходів з поліпшення санітарного стану лісів за результатами огляду санітарного стану лісової ділянки <u>насадження пошкоджене СРВ на площі 3.0 га</u>		
інженер - лісопатолог ( посада )	<u>[підпис]</u> ( підпис )	<u>В.О. Білецький</u> ( ініціали та прізвище )
« <u>03</u> » <u>12.</u> 2020 року		



**ПОВІДОМЛЕННЯ**  
про появу ознак погіршення санітарного стану лісових насаджень

Житомирська

( Автономна Республіка Крим , область )

ДП «Новоград – Волинське ДЛМГ»

( найменування власника лісів , постійного лісокористувача )

Лісництво Новоград - Волинське урочище Федорівська дача  
квартал № 55 виділ № 20 ділянка № \_\_\_\_\_ площа 1.0 гектарів

**Таксаційна характеристика насадження**

Склад 100% , вік 80 років , бонітет 1 , середній діаметр 32 сантиметрів,  
середня висота 26 метрів , повнота 0.6 , тип лісу ВзДСл , рельєф рівнинний ,  
експозиція - , ґрунт дерново-підзолистий тичаний вологий  
підріст - , підлісок крушина середньої густоти

**Лісопатологічна характеристика насадження**

Вид пошкодження насадження ( лісова пожежа, буревій, сніголам, обледеніння, відмирання та висихання дерев, захаращеність, об'їдання шкідниками хвої / листя , наявність гусені, масовий літ метеликів, опадання хвої/ листя, відлущення кори на стовбурах та інші ознаки , не характерні для нормального стану дерев пошкодження короїзом берізковим

Ступінь пошкодження, ураження : слабке  
( поодинокі, слабке, середнє, сильне )

Вид розподілу пошкоджених дерев: поодинокі  
( поодинокі, груповий, куртинний )

Обсяг ушкодженої деревини на 1 гектарі ( окомірно ) 15 куб. метрів , у тому числі сухостійної 13 куб. метрів

Ознаки погіршення стану лісових насаджень виявив

м-р лісу  
( посада )

« 13 » 11. 2020 року

( підпис )

= Литвинчук О.О. =  
( ініціали та прізвище )

ліс-госп  
( лісничий, помічник лісничого )

« 18 » 11. 2020 року

( підпис )

= Лавинюк І.В. =  
( ініціали та прізвище )

Висновок інженера відділу ( сектору ) охорони і захисту лісу державного лісогосподарського ( лісомисливського ) підприємства або представника державного спеціалізованого лісозахисного підприємства щодо необхідності здійснення лісозахисних чи інших заходів з поліпшення санітарного стану лісів за результатами огляду санітарного стану лісової ділянки насадження потребує СРВ на площі 1.0 га

інженер - лісопатолог  
( посада )

« 03 » 12. 2020 року

( підпис )

В. О. Білецький  
( ініціали та прізвище )



**ПОВІДОМЛЕННЯ**  
про появу ознак погіршення санітарного стану лісових насаджень

Житомирська

( Автономна Республіка Крим, область )

ДП «Новоград - Волинське ДЛМГ»

( найменування власника лісів, постійного лісокористувача )

Лісництво Новоград - Волинське урочище Федорівська дача  
квартал № 55 виділ № 27 ділянка № \_\_\_\_\_ площа 0.7 гектарів

**Таксаційна характеристика насадження**

Склад 60% 45+20, вік 85 років, бонітет 1, середній діаметр 32 сантиметрів,  
середня висота 27 метрів, повнота 0.5, тип лісу взростаючий, рельєф південний,  
експозиція -, ґрунт зерново-листяний піщаний вологий,  
підріст -, підлісок кущини - серед. густи

**Лісопатологічна характеристика насадження**

Вид пошкодження насадження ( лісова пожежа, буревій, сніголам, обледеніння, відмирання та  
висихання дерев, захаращеність, об'їдання шкідниками хвої / листя, наявність гусені, масовий літ  
метеликів, опадання хвої/ листя, відлущення кори на стовбурах та інші ознаки, не характерні для  
нормального стану дерев ) пошкодження кривозем березовими

Ступінь пошкодження, ураження : середнє

( поодинокі, слабке, середнє, сильне )

Вид розподілу пошкоджених дерев: поодинокі і групові

( поодинокі, групові, куртинні )

Обсяг ушкодженої деревини на 1 гектарі ( окомірною ) 15 куб. метрів, у тому числі сухостійної  
12 куб. метрів

Ознаки погіршення стану лісових насаджень виявив:

м-р лісу  
( посада )

« 13 » 11. 2020 року

( підпис )

Митвінчук О.О.  
( ініціали та прізвище )

ліс - вед.  
( лісничий, помічник лісничого )

« 18 » 11. 2020 року

( підпис )

Лавицький І.В.  
( ініціали та прізвище )

Висновок інженера відділу ( сектору ) охорони і захисту лісу державного лісогосподарського  
( лісомисливського ) підприємства або представника державного спеціалізованого  
лісозахисного підприємства щодо необхідності здійснення лісозахисних чи інших заходів  
з поліпшення санітарного стану лісів за результатами огляду санітарного стану лісової  
ділянки насадження потребує с/в ка площі 0.7 га

інженер - лісопатолог  
( посада )

« 03 » 12. 2020 року

( підпис )

В.О. Білецький  
( ініціали та прізвище )



**ПОВІДОМЛЕННЯ**  
про появу ознак погіршення санітарного стану лісових насаджень

Житомирська

( Автономна Республіка Крим , область )

ДП «Новоград – Волинське ДЛМГ»

( найменування власника лісів , постійного лісокористувача )

Лісництво Новоград - Волинське урочище Федорівська дача  
квартал № 58 виділ № 42 ділянка № \_\_\_\_\_ площа 0.8 гектарів

**Таксаційна характеристика насадження**

Склад 70% 25м1Вол , вік 70 років , бонітет 1а , середній діаметр 36 сантиметрів,  
середня висота 27 метрів , повнота 0.6 , тип лісу ВзДС , рельєф рівнинний ,  
експозиція - , ґрунт дерново - підзолистий щитаний свіжий  
підріст - , підлісок гроздиста - різкий

**Лісопатологічна характеристика насадження**

Вид пошкодження насадження ( лісова пожежа, буревій, сніголам, обледеніння, відмирання та  
всихання дерев, захаращеність, об'їдання шкідниками хвої / листя , наявність гусені, масовий літ  
метеликів, опадання хвої/ листя, відлущення кори на стовбурах та інші ознаки , не характерні для  
нормального стану дерев : пошкодження корою верхівковим

Ступінь пошкодження, ураження : середнє ( поодинокое, слабе, середне, сильне )

Вид розподілу пошкоджених дерев: груповий ( поодинокий, груповий, куртинний )

Обсяг ушкодженої деревини на 1 гектарі ( окомірно ) 20 куб. метрів , у тому числі сухостійної  
15 куб. метрів

Ознаки погіршення стану лісових насаджень виявив

м-р лісн  
( посада )  
« 13 » 11. 2020 року

( підпис )

= Митвінчук О.О. =  
( ініціали та прізвище )

ліс-госп  
( лісничий, помічник лісничого )  
« 18 » 11. 2020 року

( підпис )

= Павлюк І.В. =  
( ініціали та прізвище )

Висновок інженера відділу ( сектору ) охорони і захисту лісу державного лісогосподарського  
( лісомисливського ) підприємства або представника державного спеціалізованого  
лісозахисного підприємства щодо необхідності здійснення лісозахисних чи інших заходів  
з поліпшення санітарного стану лісів за результатами огляду санітарного стану лісової  
ділянки насадження потребує СРВ на площі 0.8 га.

інженер - лісопатолог  
( посада )  
« 03 » 12. 2020 року

( підпис )

В. О. Білецький  
( ініціали та прізвище )



**ПОВІДОМЛЕННЯ**  
про появу ознак погіршення санітарного стану лісових насаджень

Житомирська

( Автономна Республіка Крим , область )

ДП «Новоград – Волинське ДЛМГ»

( найменування власника лісів , постійного лісокористувача )

Лісництво Новоград - Волинське урочище Федорівська дача  
квартал № 68 виділ № 15 ділянка № \_\_\_\_\_ площа 0.9 гектарів

**Таксаційна характеристика насадження**

Склад 4Бп20Сп20Л3 , вік 60 років , бонітет 1 , середній діаметр 28 сантиметрів.  
середня висота 25 метрів , повнота 0.6 , тип лісу БЗДСА, рельєф рівнинний ,  
експозиція - , ґрунт дерново-підзолистий суглинковий вологий  
підріст \_\_\_\_\_ , підлісок \_\_\_\_\_

**Лісопатологічна характеристика насадження**

Вид пошкодження насадження ( лісова пожежа, буревій, сніголам, обледеніння, відмирання та  
всихання дерев, захаращеність, об'їдання шкідниками хвої / листя , наявність гусені, масовий літ  
метеликів, опадання хвої/ листя, відлущення кори на стовбурах та інші ознаки , не характерні для  
нормального стану дерев : вітровал дерев Бп, Ос.

Ступінь пошкодження, ураження : середнє

( поодинокі, слабе, середнє, сильне )

Вид розподілу пошкоджених дерев: груповий

( поодинокий, груповий, куртинний )

Обсяг ушкодженої деревини на 1 гектарі ( окомірно ) 15 куб. метрів , у тому числі сухостійної  
7 куб. метрів

Ознаки погіршення стану лісових насаджень виявив

м-р лісу  
( посада )  
« 13 » 11. 2020 року

( підпис )

Литвинчук О.О.  
( ініціали та прізвище )

ліс-госп  
( лісничий, помічник лісничого )  
« 18 » 11. 2020 року

( підпис )

Гавришук І.В.  
( ініціали та прізвище )

Висновок інженера відділу ( сектору ) охорони і захисту лісу державного лісгосподарського  
( лісомисливського ) підприємства або представника державного спеціалізованого  
лісозахисного підприємства щодо необхідності здійснення лісозахисних чи інших заходів  
з поліпшення санітарного стану лісів за результатами огляду санітарного стану лісової  
ділянки насадження потребує СРВ на площі 0.9 га

інженер - лісопатолог  
( посада )  
« 03 » 12. 2020 року

( підпис )

В.О. Білецький  
( ініціали та прізвище )



**ПОВІДОМЛЕННЯ**  
про появу ознак погіршення санітарного стану лісових насаджень

Житомирська

( Автономна Республіка Крим , область )

ДП «Новоград – Волинське ДЛМГ»

( найменування власника лісів , постійного лісокористувача )

Лісництво Новоград - Волинське урочище Федорівська дача  
квартал № 64 виділ № 21 ділянка № - площа 1.6 гектарів

**Таксаційна характеристика насадження**

Склад БС, ДД, ЛБн , вік 80 років , бонітет 1 , середній діаметр 32 сантиметрів,  
середня висота 25 метрів , повнота 0.6 , тип лісу ВЗДСА , рельєф рівнинний ,  
експозиція - , ґрунт дерново-підзолистий піщаний болотний  
підріст - , підлісок оріш

**Лісопатологічна характеристика насадження**

Вид пошкодження насадження ( лісова пожежа, буревій, сніголам, обледеніння, відмирання та  
всихання дерев, захаращеність, об'їдання шкідниками хвої / листя , наявність гусені, масовий літ  
метеликів, опадання хвої/ листя, відлущення кори на стовбурах та інші ознаки , не характерні для  
нормального стану дерев : пошкодження корівками берізковими

Ступінь пошкодження, ураження : слабке  
( поодинокі, слабке, середнє, сильне )

Вид розподілу пошкоджених дерев: поодинокі  
( поодинокий, груповий, куртинний )

Обсяг ушкодженої деревини на 1 гектарі ( окомірно ) 15 куб. метрів , у тому числі сухостійної  
12 куб. метрів

Ознаки погіршення стану лісових насаджень виявив :

м-р лісу  
( посада )  
« 13 » 11 . 2020 року

( підпис )

Митвасук О. О.  
( ініціали та прізвище )

ліс-госп  
( лісничий, помічник лісничого )  
« 18 » 11 . 2020 року

( підпис )

Гавриш І. В.  
( ініціали та прізвище )

Висновок інженера відділу ( сектору ) охорони і захисту лісу державного лісогосподарського  
( лісомисливського ) підприємства або представника державного спеціалізованого  
лісозахисного підприємства щодо необхідності здійснення лісозахисних чи інших заходів  
з поліпшення санітарного стану лісів за результатами огляду санітарного стану лісової  
ділянки : насадження потребує СРВ на площі 1.6 га

Інженер - лісопатолог  
( посада )  
« 03 » 12 . 2020 року

( підпис )

В. О. Білецький  
( ініціали та прізвище )



**ПОВІДОМЛЕННЯ**  
про появу ознак погіршення санітарного стану лісових насаджень

Житомирська

( Автономна Республіка Крим , область )

ДП «Новоград – Волинське ДЛМГ»

( найменування власника лісів , постійного лісокористувача )

Лісництво Новоград - Волинське урочище Федорівська дача  
квартал № 69 виділ № 4 ділянка № \_\_\_\_\_ площа 0.6 гектарів

**Таксаційна характеристика насадження**

Склад 10С3 + Бп , вік 81 років , бонітет 1 , середній діаметр 32 сантиметрів,  
середня висота 25 метрів , повнота 0.7 , тип лісу БЗДС , рельєф рівнинний ,  
експозиція - , ґрунт зерново-лісний піщаний вапняний ,  
підріст Дз - різкий , підлісок кущиння - середньої щільності

**Лісопатологічна характеристика насадження**

Вид пошкодження насадження ( лісова пожежа, буревій, сніголам, обледеніння, відмирання та  
всихання дерев, захаращеність, об'їдання шкідниками хвої / листя , наявність гусені, масовий літ  
метеликів, опадання хвої/ листя, відлущення кори на стовбурах та інші ознаки , не характерні для  
нормального стану дерев ознаки пошкодження корою корозією вершвицею

Ступінь пошкодження, ураження : середнє  
( поодинокі, слабке, середнє, сильне )

Вид розподілу пошкоджених дерев: груповий  
( поодинокий, груповий, куртинний )

Обсяг ушкодженої деревини на 1 гектарі ( окомірно ) 15 куб. метрів , у тому числі сухостійної  
12 куб. метрів

Ознаки погіршення стану лісових насаджень виявив:

м.р. лесн  
( посада )  
« 13 » 11. 2020 року

БВ  
( підпис )

= Бартківський В.В. =  
( ініціали та прізвище )

лес - глн  
( лісничий, помічник лісничого )  
« 18 » 11. 2020 року

ГВ  
( підпис )

= Гаврюк І.В. =  
( ініціали та прізвище )

Висновок інженера відділу ( сектору ) охорони і захисту лісу державного лісогосподарського  
( лісомисливського ) підприємства або представника державного спеціалізованого  
лісозахисного підприємства щодо необхідності здійснення лісозахисних чи інших заходів  
з поліпшення санітарного стану лісів за результатами огляду санітарного стану лісової  
ділянки насадження потребує СРВ на площі 0.6 га

інженер - лісопатолог  
( посада )  
« 03 » 12. 2020 року

В.О. Білецький  
( підпис )

В. О. Білецький  
( ініціали та прізвище )



**ПОВІДОМЛЕННЯ**  
про появу ознак погіршення санітарного стану лісових насаджень

Житомирська

( Автономна Республіка Крим , область )

ДП «Новоград – Волинське ДЛМГ»

( найменування власника лісів , постійного лісокористувача )

Лісництво Новоград – Волинське урочище Федорівська дача  
квартал № 70 виділ № 4 ділянка № \_\_\_\_\_ площа 11 гектарів

**Таксаційна характеристика насадження**

Склад БС, ПД, СБ , вік 85 років , бонітет 1 , середній діаметр 36 сантиметрів,  
середня висота 28 метрів , повнота 0.6 , тип лісу взрост , рельєф рівнинний ,  
експозиція — , ґрунт підзолистий волинський  
підріст \_\_\_\_\_ , підлісок красильник – середньої щільності

**Лісопатологічна характеристика насадження**

Вид пошкодження насадження ( лісова пожежа, буревій, сніголам, обледеніння, відмирання та  
всихання дерев, захаращеність, об'їдання шкідниками хвої / листя , наявність гусені, масовий літ  
метеликів, опадання хвої/ листя, відлущення кори на стовбурах та інші ознаки , не характерні для  
нормального стану дерев : пошкодження корою берізівосовими

Ступінь пошкодження, ураження : середнє  
( поодинокі, слабке, середнє, сильне )

Вид розподілу пошкоджених дерев: груповий  
( поодинокий, груповий, куртинний )

Обсяг ушкодженої деревини на 1 гектарі ( окомірно ) 15 куб. метрів , у тому числі сухостійної  
10 куб. метрів

Ознаки погіршення стану лісових насаджень виявив :

м-р лісн  
( посада )  
« 13 » 11 2020 року

БВ-СТ  
( підпис )

«Бортниченко В.Ф.»  
( ініціали та прізвище )

ліс-госп  
( лісничий, помічник лісничого )  
« 18 » 11 2020 року

( підпис )

«Табачук Т.В.»  
( ініціали та прізвище )

Висновок інженера відділу ( сектору ) охорони і захисту лісу державного лісогосподарського  
( лісомисливського ) підприємства або представника державного спеціалізованого  
лісозахисного підприємства щодо необхідності здійснення лісозахисних чи інших заходів  
з поліпшення санітарного стану лісів за результатами огляду санітарного стану лісової  
ділянки : насадження потребує СРВ на площі 11га

інженер - лісопатолог  
( посада )  
« 03 » 12 2020 року

( підпис )

В. О. Білецький  
( ініціали та прізвище )



**ПОВІДОМЛЕННЯ**  
про появу ознак погіршення санітарного стану лісових насаджень

Житомирська  
( Автономна Республіка Крим, область )  
ДП «Новоград – Волинське ДЛМГ»  
( найменування власника лісів, постійного лісокористувача )

Лісництво Новоград – Волинське урочище Федорівська дача  
квартал № 70 виділ № 14 ділянка № - площа 0.8 гектарів

Таксаційна характеристика насадження

Склад 70% Бп + 20% Дз, вік 60 років, бонітет 1а, середній діаметр 28 сантиметрів,  
середня висота 24 метрів, повнота 0.7, тип лісу БЗДБ, рельєф рівнинний,  
експозиція -, ґрунт дерново-підзолистий стрічковий вологий,  
підріст -, підлісок аґалія, крушина

Лісопатологічна характеристика насадження

Вид пошкодження насадження ( лісова пожежа, буревій, сніголам, обледеніння, відмирання та висихання дерев, захаращеність, об'їдання шкідниками хвої / листя, наявність гусені, масовий літ метеликів, опадання хвої / листя, відлущення кори на стовбурах та інші ознаки, не характерні для нормального стану дерев ) : ознаки пошкодження корою вершівками

Ступінь пошкодження, ураження : середнє  
( поодинокі, слабке, середнє, сильне )

Вид розподілу пошкоджених дерев : груповий  
( поодинокий, груповий, куртинний )

Обсяг ушкодженої деревини на 1 гектарі ( окомірно ) 20 куб. метрів, у тому числі сухостійної 15 куб. метрів

Ознаки погіршення стану лісових насаджень виявив :

м-р лісн ( посада ) ББ ( підпис ) Бортниченко В.І. ( ініціали та прізвище )  
« 13 » 11 2020 року

лісн - гні ( лісничий, помічник лісничого ) [підпис] ( підпис ) Гаврюк Т.В. ( ініціали та прізвище )  
« 18 » 11 2020 року

Висновок інженера відділу ( сектору ) охорони і захисту лісу державного лісогосподарського ( лісомисливського ) підприємства або представника державного спеціалізованого лісозахисного підприємства щодо необхідності здійснення лісозахисних чи інших заходів з поліпшення санітарного стану лісів за результатами огляду санітарного стану лісової ділянки : насадження потребує СРВ ка площі 0.8 га

інженер - лісопатолог ( посада ) [підпис] ( підпис ) В. О. Білецький ( ініціали та прізвище )  
« 03 » 12 2020 року



**ПОВІДОМЛЕННЯ**  
про появу ознак погіршення санітарного стану лісових насаджень

Житомирська

( Автономна Республіка Крим , область )

ДП «Новоград – Волинське ДЛМГ»

( найменування власника лісів , постійного лісокористувача )

Лісництво Новоград - Волинське урочище Федорівська дача  
квартал № 41 виділ № 18 ділянка № - площа 0.7 гектарів

**Таксаційна характеристика насадження**

Склад 30% Бп , вік 66 років , бонітет 12 , середній діаметр 32 сантиметрів,  
середня висота 27 метрів , повнота 0.6 , тип лісу ВзДС , рельєф рівнинний ,  
експозиція - , ґрунт дерново-підзолистий суглинковий вологий  
підріст - , підлісок красильник, горобина, сирень

**Лісопатологічна характеристика насадження**

Вид пошкодження насадження ( лісова пожежа, буревій, сніголам, обледеніння, відмирання та  
всихання дерев, захаращеність, об'їдання шкідниками хвої / листя , наявність гусені, масовий літ  
метеликів, опадання хвої/ листя, відлущення кори на стовбурах та інші ознаки , не характерні для  
нормального стану дерев : ознаки пошкодження короїдами берізковими

Ступінь пошкодження, ураження : середнє ( поодинокі, слабке, середнє, сильне )

Вид розподілу пошкоджених дерев: груповий ( поодинокий, груповий, куртинний )

Обсяг ушкодженої деревини на 1 гектарі ( окомірно ) 15 куб. метрів , у тому числі сухостійної  
12 куб. метрів

Ознаки погіршення стану лісових насаджень виявив :

м-р лісн  
( посада )  
« 13 » 11. 2020 року

( підпис )

Балашовський В. І.  
( ініціали та прізвище )

ліс - сні  
( лісничий, помічник лісничого )  
« 18 » 11. 2020 року

( підпис )

Лавинов І. В.  
( ініціали та прізвище )

Висновок інженера відділу ( сектору ) охорони і захисту лісу державного лісгосподарського  
( лісомисливського ) підприємства або представника державного спеціалізованого  
лісозахисного підприємства щодо необхідності здійснення лісозахисних чи інших заходів  
з поліпшення санітарного стану лісів за результатами огляду санітарного стану лісової  
ділянки : насадження потребує СРВ на площі 0.7 га

інженер - лісопатолог  
( посада )  
« 03 » 12. 2020 року

( підпис )

В. О. Білецький  
( ініціали та прізвище )



**ПОВІДОМЛЕННЯ**  
про появу ознак погіршення санітарного стану лісових насаджень

Житомирська

( Автономна Республіка Крим , область )

ДП «Новоград – Волинське ДЛМГ»

( найменування власника лісів , постійного лісокористувача )

Лісництво Новоград - Волинське урочище Федорівська дача  
квартал № 72 виділ № 10 ділянка № - площа 2.8 гектарів

**Таксаційна характеристика насадження**

Склад 100% , вік 60 років , бонітет 1а , середній діаметр 32 сантиметрів,  
середня висота 26 метрів , повнота 0.6 , тип лісу взрост , рельєф рівнинний ,  
експозиція - , ґрунт дерново-підзолистий суницький болотний  
підріст - , підлісок ярушняк, гелікса

**Лісопатологічна характеристика насадження**

Вид пошкодження насадження ( лісова пожежа, буревій, сніголам, обледеніння, відмирання та висихання дерев, захаращеність, об'їдання шкідниками хвої / листя , наявність гусені, масовий літ метеликів, опадання хвої/ листя, відлущення кори на стовбурах та інші ознаки , не характерні для нормального стану дерев : пошкодження короїдами верхівковими

Ступінь пошкодження, ураження : слабке  
( поодинокі, слабке, середнє, сильне )

Вид розподілу пошкоджених дерев: поодинокі  
( поодинокі, групові, куртинні )

Обсяг ушкодженої деревини на 1 гектарі ( окомірно ) 15 куб. метрів , у тому числі сухостійної 10 куб. метрів

Ознаки погіршення стану лісових насаджень виявив :

м-р лісу  
( посада )  
« 16 » 11. 2020 року

[підпис]  
( підпис )

« Рейсера В.В. »  
( ініціали та прізвище )

ліс - гні  
( лісничий, помічник лісничого )  
« 20 » 11. 2020 року

[підпис]  
( підпис )

« Тавчук І.В. »  
( ініціали та прізвище )

Висновок інженера відділу ( сектору ) охорони і захисту лісу державного лісогосподарського ( лісомисливського ) підприємства або представника державного спеціалізованого лісозахисного підприємства щодо необхідності здійснення лісозахисних чи інших заходів з поліпшення санітарного стану лісів за результатами огляду санітарного стану лісової ділянки : насадження потребує СРВ на площі 2.8 га

інженер - лісопатолог  
( посада )  
« 03 » 12. 2020 року

[підпис]  
( підпис )

В. О. Білецький  
( ініціали та прізвище )



**ПОВІДОМЛЕННЯ**  
про появу ознак погіршення санітарного стану лісових насаджень

Житомирська

( Автономна Республіка Крим, область )

ДП «Новоград – Волинське ДЛМГ»

( найменування власника лісів, постійного лісокористувача )

Лісництво Новоград - Волинське урочище Федорівська дача  
квартал № 78 виділ № 14 ділянка № - площа 1.1 гектарів

**Таксаційна характеристика насадження**

Склад 100% + 5m, вік 65 років, бонітет 1a, середній діаметр 28 сантиметрів,  
середня висота 25 метрів, повнота 0.6, тип лісу ВЗДС, рельєф рівнинний,  
експозиція -, ґрунт зерново-підзолистий суглинний вологий,  
підріст -, підлісок крупника

**Лісопатологічна характеристика насадження**

Вид пошкодження насадження ( лісова пожежа, буревій, сніголам, обледеніння, відмирання та  
всихання дерев, захаращеність, об'їдання шкідниками хвої / листя, наявність гусені, масовий літ  
метеликів, опадання хвої / листя, відлущення кори на стовбурах та інші ознаки, не характерні для  
нормального стану дерев ) ознаки пошкодження короїдами вквітковими

Ступінь пошкодження, ураження : слабке  
( поодинокі, слабке, середнє, сильне )

Вид розподілу пошкоджених дерев: поодинокі  
( поодинокий, груповий, куртинний )

Обсяг ушкодженої деревини на 1 гектарі ( окомірно ) 15 куб. метрів, у тому числі сухостійної  
10 куб. метрів

**Ознаки погіршення стану лісових насаджень виявив :**

майстер лісу  
( посада )  
« 16 » 11. 2020 року

( підпис )

= Деміка В.В. =  
( ініціали та прізвище )

лісничий  
( лісничий, помічник лісничого )  
« 20 » 11. 2020 року

( підпис )

= Гаврюк І.В. =  
( ініціали та прізвище )

Висновок інженера відділу ( сектору ) охорони і захисту лісу державного лісгосподарського  
( лісомисливського ) підприємства або представника державного спеціалізованого  
лісозахисного підприємства щодо необхідності здійснення лісозахисних чи інших заходів  
з поліпшення санітарного стану лісів за результатами огляду санітарного стану лісової  
ділянки : насадження потребує СРВ на площі 1.1 га

інженер - лісопатолог  
( посада )  
« 03 » 12. 2020 року

( підпис )

В. О. Білецький  
( ініціали та прізвище )



**ПОВІДОМЛЕННЯ**  
про появу ознак погіршення санітарного стану лісових насаджень

Житомирська

( Автономна Республіка Крим , область )

ДП «Новоград – Волинське ДЛМГ»

( найменування власника лісів , постійного лісокористувача )

Лісництво Новоград - Волинське урочище Федорівська дача  
квартал № 74 виділ № 10 ділянка № - площа 22 гектарів

**Таксаційна характеристика насадження**

Склад 100% , вік 60 років , бонітет 1<sup>а</sup> , середній діаметр 28 сантиметрів,  
середня висота 25 метрів , повнота 0.6 , тип лісу вільх , рельєф рівнинний  
експозиція - , ґрунт дерново-підзолистий еупічний свіжий  
підріст - , підлісок хрушка

**Лісопатологічна характеристика насадження**

Вид пошкодження насадження ( лісова пожежа, буревій, сніголам, обледеніння, відмирання та висихання дерев, захаращеність, об'їдання шкідниками хвої / листя , наявність гусені, масовий літ метеликів, опадання хвої/ листя, відлущення кори на стовбурах та інші ознаки , не характерні для нормального стану дерев : ознаки пошкодження короїдами березівковим

Ступінь пошкодження, ураження : середнє  
( поодинокі, слабке, середнє, сильне )

Вид розподілу пошкоджених дерев: груповий  
( поодинокий, груповий, куртинний )

Обсяг ушкодженої деревини на 1 гектарі ( окомірно ) 15 куб. метрів , у тому числі сухостійної 12 куб. метрів

Ознаки погіршення стану лісових насаджень виявив :

м-р лісу  
( посада )  
« 16 » 11. 2020 року

( підпис )

- Дейнека В. В. -  
( ініціали та прізвище )

ліс - гні  
( лісничий, помічник лісничого )  
« 20 » 11. 2020 року

( підпис )

- Гавлюк І. В. -  
( ініціали та прізвище )

Висновок інженера відділу ( сектору ) охорони і захисту лісу державного лісгосподарського ( лісомисливського ) підприємства або представника державного спеціалізованого лісозахисного підприємства щодо необхідності здійснення лісозахисних чи інших заходів з поліпшення санітарного стану лісів за результатами огляду санітарного стану лісової ділянки : насадження потребує СРВ на площі 2.2 га

інженер - лісопатолог  
( посада )  
« 03 » 12. 2020 року

( підпис )

В. О. Білецький  
( ініціали та прізвище )



**ПОВІДОМЛЕННЯ**  
про появу ознак погіршення санітарного стану лісових насаджень

Житомирська

( Автономна Республіка Крим, область )

ДП «Новоград – Волинське ДЛМГ»

( найменування власника лісів, постійного лісокористувача )

Лісництво Новоград - Волинське урочище Федорівська дача  
квартал № 74 виділ № 12 ділянка № \_\_\_\_\_ площа 8,0 гектарів

**Таксаційна характеристика насадження**

Склад Б3Д2Д1Б1+Ос, вік 70 років, бонітет 1а, середній діаметр 32 сантиметрів,  
середня висота 27 метрів, повнота 0,6, тип лісу Б3Д2Д1, рельєф рівнинний,  
експозиція -, ґрунт дерново-підзолистий суницький вологий,  
підріст -, підлісок Осика, Крушина

**Лісопатологічна характеристика насадження**

Вид пошкодження насадження ( лісова пожежа, буревій, сніголам, обледеніння, відмирання та  
всихання дерев, захаращеність, об'їдання шкідниками хвої / листя, наявність гусені, масовий літ  
метеликів, опадання хвої/ листя, відлущення кори на стовбурах та інші ознаки, не характерні для  
нормального стану дерев : пошкодження корою корозій вершівими

Ступінь пошкодження, ураження : середнє ( поодинокі, слабке, середнє, сильне )

Вид розподілу пошкоджених дерев: груповий ( поодинокий, груповий, куртинний )

Обсяг ушкодженої деревини на 1 гектарі ( окомірно ) 20 куб. метрів, у тому числі сухостійної  
15 куб. метрів

Ознаки погіршення стану лісових насаджень виявив :

м-р лісн  
( посада )  
« 16 » 11 2020 року

[підпис]  
( підпис )

Дейнега В. В.  
( ініціали та прізвище )

ліс-госп  
( лісничий, помічник лісничого )  
« 20 » 11 2020 року

[підпис]  
( підпис )

Табачок І. В.  
( ініціали та прізвище )

Висновок інженера відділу ( сектору ) охорони і захисту лісу державного лісогосподарського  
( лісомисливського ) підприємства або представника державного спеціалізованого  
лісозахисного підприємства щодо необхідності здійснення лісозахисних чи інших заходів  
з поліпшення санітарного стану лісів за результатами огляду санітарного стану лісової  
ділянки : насадження потребують опр на площі 8,0 га

інженер - лісопатолог  
( посада )  
« 03 » 12 2020 року

[підпис]  
( підпис )

В. О. Білецький  
( ініціали та прізвище )



**ПОВІДОМЛЕННЯ**  
про появу ознак погіршення санітарного стану лісових насаджень

Житомирська

( Автономна Республіка Крим , область )

ДП «Новоград – Волинське ДЛМГ»

( найменування власника лісів , постійного лісокористувача )

Лісництво Новоград - Волинське урочище Федорівська дача  
квартал № 76 виділ № 11 ділянка № - площа 0.6 гектарів

**Таксаційна характеристика насадження**

Склад 10С + Б + Д , вік 48 років , бонітет 12 , середній діаметр 24 сантиметрів,  
середня висота 21 метрів , повнота 0.7 , тип лісу БДДС , рельєф рівнинний ,  
експозиція - , ґрунт зривово-низинний піщаний свіжий  
підріст - , підлісок -

**Лісопатологічна характеристика насадження**

Вид пошкодження насадження ( лісова пожежа, буревій, сніголам, обледеніння, відмирання та  
всихання дерев, захаращеність, об'їдання шкідниками хвої/ листя , наявність гусені, масовий літ  
метеликів, опадання хвої/ листя, відлущення кори на стовбурах та інші ознаки , не характерні для  
нормального стану дерев : пошкодження корізою вершавкою

Ступінь пошкодження, ураження : середнє ( поодинокі, слабке, середнє, сильне )

Вид розподілу пошкоджених дерев: груповий ( поодинокий, груповий, куртинний )

Обсяг ушкодженої деревини на 1 гектарі ( окомірно ) 15 куб. метрів , у тому числі сухостійної  
12 куб. метрів

Ознаки погіршення стану лісових насаджень виявив :

<u>м-р ліс</u> ( посада ) « <u>16</u> » <u>11</u> 2020 року	<u>В.О. Білецький</u> ( підпис )	<u>« Фейнека В.В. »</u> ( ініціали та прізвище )
<u>ліс - гні</u> ( лісничий, помічник лісничого ) « <u>20</u> » <u>11</u> 2020 року	<u>В.О. Білецький</u> ( підпис )	<u>« Гавриш І.В. »</u> ( ініціали та прізвище )

Висновок інженера відділу ( сектору ) охорони і захисту лісу державного лісогосподарського  
( лісомисливського ) підприємства або представника державного спеціалізованого  
лісозахисного підприємства щодо необхідності здійснення лісозахисних чи інших заходів  
з поліпшення санітарного стану лісів за результатами огляду санітарного стану лісової  
ділянки : насадження потребує СРВ на площі 0.6 га

інженер - лісопатолог ( посада ) « <u>03</u> » <u>12</u> 2020 року	<u>В.О. Білецький</u> ( підпис )	<u>В. О. Білецький</u> ( ініціали та прізвище )
--	-------------------------------------	--



**ПОВІДОМЛЕННЯ**  
про появу ознак погіршення санітарного стану лісових насаджень

Житомирська

( Автономна Республіка Крим , область )

ДП «Новоград – Волинське ДЛМГ»

( найменування власника лісів , постійного лісокористувача )

Лісництво Новоград - Волинське урочище Федорівська дача  
квартал № 87 виділ № 5 ділянка № - площа 0.3 гектарів

**Таксаційна характеристика насадження**

Склад 8С, 2Д, 2, вік 62 років, бонітет 1<sup>а</sup>, середній діаметр 28 сантиметрів,  
середня висота 25 метрів, повнота 0.7, тип лісу ВзДС, рельєф північний,  
експозиція -, ґрунт зернисто-гірський піщаний вологий,  
підріст -, підлісок кущина

**Лісопатологічна характеристика насадження**

Вид пошкодження насадження ( лісова пожежа, буревій, сніголам, обледеніння, відмирання та висихання дерев, захаращеність, об'їдання шкідниками хвої / листя, наявність гусені, масовий літ метеликів, опадання хвої / листя, відлущення кори на стовбурах та інші ознаки, не характерні для нормального стану дерев : пошкодження короїдом вершків

Ступінь пошкодження, ураження : середнє (поодинокі, слабке, середнє, сильне)

Вид розподілу пошкоджених дерев: груповий (поодинокі, груповий, куртинний)

Обсяг ушкодженої деревини на 1 гектарі ( окомірно ) 15 куб. метрів, у тому числі сухостійної 13 куб. метрів

Ознаки погіршення стану лісових насаджень виявив :

м-р ліс  
( посада )  
« 16 » 11 2020 року

[підпис]  
( підпис )

= Фейска В.В. =  
( ініціали та прізвище )

ліс-госп  
( лісничий, помічник лісничого )  
« 20 » 11 2020 року

[підпис]  
( підпис )

= Гавриш І.В. =  
( ініціали та прізвище )

Висновок інженера відділу ( сектору ) охорони і захисту лісу державного лісогосподарського ( лісомисливського ) підприємства або представника державного спеціалізованого лісозахисного підприємства щодо необхідності здійснення лісозахисних чи інших заходів з поліпшення санітарного стану лісів за результатами огляду санітарного стану лісової ділянки : доцільне проведення СРВ на площі 0.3 га

інженер - лісопатолог  
( посада )  
« 03 » 12 2020 року

[підпис]  
( підпис )

В. О. Білецький  
( ініціали та прізвище )



**ПОВІДОМЛЕННЯ**  
про появу ознак погіршення санітарного стану лісових насаджень

Житомирська

( Автономна Республіка Крим, область )

ДП «Новоград – Волинське ДЛМГ»

( найменування власника лісів, постійного лісокористувача )

Лісництво Новоград - Волинське урочище Міжозолотинат  
квартал № 95 виділ № 3 ділянка № \_\_\_\_\_ площа 3.6 гектарів

**Таксаційна характеристика насаджень**

Склад 100%, вік 56 років, бонітет 1, середній діаметр 24 сантиметрів,  
середня висота 20 метрів, повнота 0.7, тип лісу С2ТДС, рельєф хвилястий,  
експозиція Пкс: 15°, ґрунт зержово-підзолистий легко-суглинковий свіжий  
підріст \_\_\_\_\_, підлісок бугина горна

**Лісопатологічна характеристика насаджень**

Вид пошкодження насаджень ( лісова пожежа, буревій, сніголам, обледеніння, відмирання та  
всихання дерев, захаращеність, об'їдання шкідниками хвої / листя, наявність гусені, масовий літ  
метеликів, опадання хвої / листя, відлущення кори на стовбурах та інші ознаки, не характерні для  
нормального стану дерев ) пошкодження кошкою вершківими

Ступінь пошкодження, ураження : середнє ( поодинокі, слабке, середнє, сильне )

Вид розподілу пошкоджених дерев: груповий ( поодинокий, груповий, куртинний )

Обсяг ушкодженої деревини на 1 гектарі ( окомірно ) 15 куб. метрів, у тому числі сухостійної  
13 куб. метрів

Ознаки погіршення стану лісових насаджень виявив :

м-р лісн.  
( посада )  
« 13 » 11 2020 року

( підпис )

« Ковальський Б.І. »  
( ініціали та прізвище )

пом. ліс-го  
( лісничий, помічник лісничого )  
« 16 » 11 2020 року

( підпис )

« Жигалю Є.П. »  
( ініціали та прізвище )

Висновок інженера відділу ( сектору ) охорони і захисту лісу державного лісгосподарського  
( лісомисливського ) підприємства або представника державного спеціалізованого  
лісозахисного підприємства щодо необхідності здійснення лісозахисних чи інших заходів  
з поліпшення санітарного стану лісів за результатами огляду санітарного стану лісової  
ділянки : наблизити поведене СРВ на площі 3.6 га

інженер - лісопатолог  
( посада )  
« 03 » 12 2020 року

( підпис )

В. О. Білецький  
( ініціали та прізвище )



**ПОВІДОМЛЕННЯ**  
про появу ознак погіршення санітарного стану лісових насаджень

Житомирська

( Автономна Республіка Крим, область )

ДП «Новоград – Волинське ДЛМГ»

( найменування власника лісів, постійного лісокористувача )

Лісництво Новоград - Волинське урочище Дружба  
квартал № 96 виділ № 13 ділянка № 1 площа 5.0 гектарів

Таксаційна характеристика насадження

Склад 100%, вік 59 років, бонітет 1а, середній діаметр 32 сантиметрів,  
середня висота 24 метрів, повнота 0.8, тип лісу ВзДСл, рельєф горбистий,  
експозиція ПнЗ: 10°, ґрунт земово-мішаний суглинаний волюї  
підріст —, підлісок буряк горна, герешка

Лісопатологічна характеристика насадження

Вид пошкодження насадження ( лісова пожежа, буревій, сніголам, обледеніння, відмирання та  
всихання дерев, захаращеність, об'їдання шкідниками хвої / листя, наявність гусені, масовий літ  
метеликів, опадання хвої / листя, відлущення кори на стовбурах та інші ознаки, не характерні для  
нормального стану дерев : пошкодження корою верхівковим

Ступінь пошкодження, ураження : середнє  
( поодинокі, слабке, середнє, сильне )

Вид розподілу пошкоджених дерев : груповий  
( поодинокий, груповий, куртинний )

Обсяг ушкодженої деревини на 1 гектарі ( окомірно ) 15 куб. метрів, у тому числі сухостійної  
13 куб. метрів

Ознаки погіршення стану лісових насаджень виявив :

м-р лісн.  
( посада )  
« 13 » 11. 2020 року

( підпис )

Готвичевський Б.І.  
( ініціали та прізвище )

нач. ліс-го  
( лісничий, помічник лісничого )  
« 16 » 11. 2020 року

( підпис )

Жигалко В.А.  
( ініціали та прізвище )

Висновок інженера відділу ( сектору ) охорони і захисту лісу державного лісгосподарського  
( лісомисливського ) підприємства або представника державного спеціалізованого  
лісозахисного підприємства щодо необхідності здійснення лісозахисних чи інших заходів  
з поліпшення санітарного стану лісів за результатами огляду санітарного стану лісової  
ділянки : насадження потребує СРВ на площі 5.0 га

інженер - лісопатолог  
( посада )  
« 03 » 12. 2020 року

( підпис )

В. О. Білецький  
( ініціали та прізвище )



**ПОВІДОМЛЕННЯ**  
про появу ознак погіршення санітарного стану лісових насаджень

Житомирська

( Автономна Республіка Крим , область )

ДП «Новоград – Волинське ДЛМГ»

( найменування власника лісів , постійного лісокористувача )

Лісництво Новоград - Волинське урочище Дружба  
квартал № 97 виділ № 1 ділянка № 2 площа 5.0 гектарів

Таксаційна характеристика насадження

Склад 100% , вік 63 років , бонітет 1 , середній діаметр 26 сантиметрів,  
середня висота 21 метрів , повнота 0.7 , тип лісу В2ДС , рельєф хвилястий ,  
експозиція - , ґрунт дерново-підзолистий суглинковий свіжий  
підріст - , підлісок ліщина, бузина, терн

Лісопатологічна характеристика насадження

Вид пошкодження насадження ( лісова пожежа, буревій, сніголам, обледеніння, відмирання та висихання дерев, захаращеність, об'їдання шкідниками хвої / листя , наявність гусені, масовий літ метеликів, опадання хвої / листя, відлущення кори на стовбурах та інші ознаки , не характерні для нормального стану дерев : пошкодження корою та вогнищами

Ступінь пошкодження, ураження : середнє ( поодинокі, слабке, середнє, сильне )

Вид розподілу пошкоджених дерев: груповий ( поодинокі, груповий, куртинний )

Обсяг ушкодженої деревини на 1 гектарі ( окомірно ) 15 куб. метрів , у тому числі сухостійної 13 куб. метрів

Ознаки погіршення стану лісових насаджень виявив :

м-р лісу  
( посада )  
« 13 » 11. 2020 року

[Підпис]  
( підпис )

= Ротвицький Б. І. =  
( ініціали та прізвище )

пом. ліс-го  
( лісничий, помічник лісничого )  
« 16 » 11. 2020 року

[Підпис]  
( підпис )

= Жигалко С. А. =  
( ініціали та прізвище )

Висновок інженера відділу ( сектору ) охорони і захисту лісу державного лісогосподарського ( лісомисливського ) підприємства або представника державного спеціалізованого лісозахисного підприємства щодо необхідності здійснення лісозахисних чи інших заходів з поліпшення санітарного стану лісів за результатами огляду санітарного стану лісової ділянки : насадження потребує СРВ на площі 5.0 га.

інженер - лісопатолог  
( посада )  
« 03 » 12. 2020 року

[Підпис]  
( підпис )

В. О. Білецький  
( ініціали та прізвище )



ПОВІДОМЛЕННЯ  
про появу ознак погіршення санітарного стану лісових насаджень

Житомирська

(Автономна Республіка Крим, область)

ДП «Новоград-Волинське ДЛМГ»

(найменування власника лісів, постійного лісокористувача)

Лісництво Пилиповецьке

урочище \_\_\_\_\_

квартал № 64

виділ № 4

ділянка № \_\_\_\_\_

площа 4,6 гектарів

Таксаційна характеристика насадження  
40322318х2Влс10с16п  
Склад \_\_\_\_\_, вік 60 років, бонітет 1, середній діаметр 26 сантиметрів, середня висота 22 метрів, повнота 0,6, тип лісу Р3ГД, рельєф рівнинний, експозиція \_\_\_\_\_, ґрунт \_\_\_\_\_, підріст \_\_\_\_\_, підлісок \_\_\_\_\_

Лісопатологічна характеристика насадження

Вид пошкодження насадження (лісова пожежа, буревій, сніголам, обледеніння, відмирання та всихання дерев, захаращеність, об'їдання шкідниками хвої/листя, наявність гусені, масовий літ метеликів, опадання хвої/листя, відлущення кори на стовбурах та інші ознаки, не характерні для нормального стану дерев) Вітровал яз

Ступінь пошкодження, ураження: слабке (поодинокі, слабке, середнє.)

Вид розподілу пошкоджених дерев: поодинокий (поодинокий, груповий, куртинний)

Обсяг ушкодженої деревини на 1 гектарі (окомірно) 10 куб. метрів, у тому числі сухостійної 10 куб. метрів

Ознаки погіршення стану лісових насаджень виявив:

Майстер лісу

(посада)

03.11.20 року

Лісничий

(лісничий (помічник  
лісничого)

11.11.20 року

(підпис)

(підпис)

Ремчук А.М.

(ініціали та прізвище)

Маліновський М.М.

(ініціали та прізвище)

Висновок інженера відділу (сектору) охорони і захисту лісу державного лісогосподарського (лісомисливського) підприємства або представника державного спеціалізованого лісозахисного підприємства щодо необхідності здійснення лісозахисних чи інших заходів з поліпшення санітарного стану лісів за результатами огляду санітарного стану лісової ділянки: необхідно проведення СРВ

Інженер лісопатолог

(посада)

02.12.20 року

(підпис)

Білецький В.О.

(ініціали та прізвище)



ПОВІДОМЛЕННЯ  
про появу ознак погіршення санітарного стану лісових насаджень

Житомирська

(Автономна Республіка Крим, область)

ДП «Новоград-Волинське ДЛМГ»

(найменування власника лісів, постійного лісокористувача)

Лісництво

Пилиповецьке

урочище \_\_\_\_\_

квартал № 63

виділ № 14

ділянка № \_\_\_\_\_

площа 2,2 гектарів

10 ВЛГ-ДЗ-23-5П Таксаційна характеристика насадження  
Склад \_\_\_\_\_, вік 40 років, бонітет 1, середній діаметр 2,2 сантиметрів, середня висота 20 метрів, повнота 0,8, тип лісу: С4 ВЛЧ, рельєф рівнинний, експозиція \_\_\_\_\_, ґрунт \_\_\_\_\_, підріст \_\_\_\_\_, підлісок \_\_\_\_\_

Лісопатологічна характеристика насадження

Вид пошкодження насадження (лісова пажежа, буревій, сніголам, обледеніння, відмирання та всихання дерев, захаращеність, облітання шкідниками хвої/листя, наявність гусені, масовий літ метеликів, опадання хвої/листя, відлущення кори на стовбурах та інші ознаки, не характерні для нормального стану дерев) вигорілих 23

Ступінь пошкодження, ураження: слабке (поодинокі, слабке, середнє.)

Вид розподілу пошкоджених дерев: поодинокий (поодинокий, груповий, куртинний)

Обсяг ушкодженої деревини на 1 гектарі (окомірно) 10 куб. метрів, у тому числі сухостійної 10 кубі метрів

Ознаки погіршення стану лісових насаджень виявив:

Майстер лісу

(посада)

03.11.20 року

Лісничий

(лісничий (помічник лісничого)

11.11.20 року

(підпис)

(підпис)

Демчук А.М.

(ініціали та прізвище)

Маліновський М.М.

(ініціали та прізвище)

Висновок інженера відділу (сектору) охорони і захисту лісу державного лісогосподарського (лісомисливського) підприємства або представника державного спеціалізованого лісозахисного підприємства щодо необхідності здійснення лісозахисних чи інших заходів з поліпшення санітарного стану лісів за результатами огляду санітарного стану лісової ділянки: не потребує проведення КРП

Інженер лісопатолог

(посада)

02.12.20 року

(підпис)

Білецький В.О.

(ініціали та прізвище)



ПОВІДОМЛЕННЯ  
про появу ознак погіршення санітарного стану лісових насаджень

Житомирська

(Автономна Республіка Крим, область):

ДП «Новоград-Волинське ДЛМГ»

(найменування власника лісів, постійного лісокористувача)

Лісництво Пилиповецьке

урочище \_\_\_\_\_

квартал № 63

виділ № 4

ділянка № 1

площа 4 гектарів

Таксаційна характеристика насадження

703 122 2011 + 23  
Склад \_\_\_\_\_, вік 61 років, бонітет 1а, середній діаметр 28 сантиметрів, середня висота 23 метрів, повнота 0,5, тип лісу: 03 ГД, рельєф рівнинний, експозиція \_\_\_\_\_, ґрунт \_\_\_\_\_, підріст \_\_\_\_\_, підлісок \_\_\_\_\_

Лісопатологічна характеристика насадження

Вид пошкодження насадження (лісова пожежа, буревій, сніголам, обледеніння, відмирання та всихання дерев, захаращеність, об'їдання шкідниками хвої/листя, наявність гусені, масовий літ метеликів, опадання хвої/листя, відлучення кори на стовбурах та інші ознаки, не характерні для нормального стану дерев) Вітровал 23

Ступінь пошкодження, ураження: слабке

(поодинокі, слабке, середнє, і)

Вид розподілу пошкоджених дерев: поодинокий

(поодинокий, груповий, куртинний)

Обсяг ушкодженої деревини на 1 гектарі (окомірно) 10 куб. метрів, у тому числі сухостійної 10 куб. метрів

Ознаки погіршення стану лісових насаджень виявив:

Майстер лісу

(посада)

03.11.20 року

Лісничий

(лісничий (помічник лісничого)

11.01.20 року

Дядько  
(підпис)

Дем'ян А.М.

(ініціали та прізвище)

Маліновський  
(підпис)

Маліновський М.М.

(ініціали та прізвище)

Висновок інженера відділу (сектору) охорони і захисту лісу державного лісогосподарського (лісомисливського) підприємства або представника державного спеціалізованого лісозахисного підприємства щодо необхідності здійснення лісозахисних чи інших заходів з поліпшення санітарного стану лісів за результатами огляду санітарного стану лісової ділянки: потребує проведення ДСРВ

інженер лісопатолог

(посада)

02.12.20 року

Вілецький  
(підпис)

Вілецький В.О.

(ініціали та прізвище)



ПОВІДОМЛЕННЯ  
про появу ознак погіршення санітарного стану лісових насаджень

Житомирська

(Автономна Республіка Крим, область)

ДП «Новоград-Волинське ДЛМГ»

(найменування власника лісів, постійного лісокористувача)

Лісництво Пилиповецьке

урочище \_\_\_\_\_

квартал № 63

виділ № 2

ділянка № 1

площа 4 гектарів

Таксаційна характеристика насадження  
5Вх1х32Д310с ІТх+Бп  
Склад \_\_\_\_\_, вік 60 років, бонітет 1, середній діаметр 28 сантиметрів, середня висота 24 метрів, повнота 0,4, тип лісу Д3ГД, рельєф рівнинний, експозиція \_\_\_\_\_, ґрунт \_\_\_\_\_, підріст \_\_\_\_\_, підлісок \_\_\_\_\_

Лісопатологічна характеристика насадження

Вид пошкодження насадження (лісова пожежа, буревій, сніголам, обледеніння, відмирання та всихання дерев, захаращеність, об'їдання шкідниками хвої/листя, наявність гусені, масовий літ метеликів, опадання хвої/листя, відлучення кори на стовбурах та інші ознаки, не характерні для нормального стану дерев) Вітровал 23

Ступінь пошкодження, ураження: слабке

(поодинокі, слабке, середнє.)

Вид розподілу пошкоджених дерев: поодинокий

(поодинокий, груповий, куртинний)

Обсяг ушкодженої деревини на 1 гектарі (окомірно) 15 куб. метрів, у тому числі сухостійної 15 куб. метрів

Ознаки погіршення стану лісових насаджень виявив:

Майстер лісу

(посада)

02.11.20 року

Лісничий

(лісничий (помічник лісничого)

11.11.20 року

(підпис)

(підпис)

Петрук А.М.

(ініціали та прізвище)

Маліновський М.М.

(ініціали та прізвище)

Висновок інженера відділу (сектору) охорони і захисту лісу державного лісогосподарського (лісомисливського) підприємства або представника державного спеціалізованого лісозахисного підприємства щодо необхідності здійснення лісозахисних чи інших заходів з поліпшення санітарного стану лісів за результатами огляду санітарного стану лісової ділянки: не потребує проведення СР

Інженер лісопатолог

(посада)

02.12.20 року

(підпис)

Білецький В.О.

(ініціали та прізвище)



ПОВІДОМЛЕННЯ  
про появу ознак погіршення санітарного стану лісових насаджень

Житомирська

(Автономна Республіка Крим, область)

ДП «Новоград-Волинське ДЛМГ»

(найменування власника лісів, постійного лісокористувача)

Лісництво

Пилиповецьке

урочище \_\_\_\_\_

квартал № 59

виділ № 14

ділянка № \_\_\_\_\_

площа 8.2 гектарів

Таксаційна характеристика насадження

Склад 80% 25% + 10% + 1%, вік 29 років, бонітет 1, середній діаметр 32 сантиметрів, середня висота 25 метрів, повнота 0.6, тип лісу Р2ГД, рельєф рівнинний, експозиція \_\_\_\_\_, ґрунт \_\_\_\_\_, підріст \_\_\_\_\_, підлісок \_\_\_\_\_

Лісопатологічна характеристика насадження

Вид пошкодження насадження (лісова пожежа, буревій, сніголам, обледеніння, відмирання та всихання дерев, захаращеність, об'їдання шкідниками хвої/листя, наявність гусені, масовий літ метеликів, опадання хвої/листя, відлущення кори на стовбурах та інші ознаки, не характерні для нормального стану дерев) корітв Типограф

Ступінь пошкодження, ураження: слабке

(поодинокі, слабкі, середні)

Вид розподілу пошкоджених дерев: поодинокі

(поодинокі, групові, куртинні)

Обсяг ушкодженої деревини на 1 гектарі (оцімірно) 10 куб. метрів, у тому числі сухостійної 10 куб. метрів

Ознаки погіршення стану лісових насаджень виявив:

Майстер лісу

(посада)

03.11.20 року

Лісничий

(лісничий (помічник  
лісничого)

11.11.20 року

(підпис)

(підпис)

Черешук АМ

(ініціали та прізвище)

Маліновський М.М.

(ініціали та прізвище)

Висновок інженера відділу (сектору) охорони і захисту лісу державного лісогосподарського (лісомисливського) підприємства або представника державного спеціалізованого лісозахисного підприємства щодо необхідності здійснення лісозахисних чи інших заходів з поліпшення санітарного стану лісів за результатами огляду санітарного стану лісової ділянки: потребує проведення ДРБ

Інженер лісопатолог

(посада)

02.12.20 року

(підпис)

Білецький В.О.

(ініціали та прізвище)



ПОВІДОМЛЕННЯ  
про появу ознак погіршення санітарного стану лісових насаджень

Житомирська

(Автономна Республіка Крим, область)

ДП «Новоград-Волинське ДЛМГ»

(найменування власника лісів, постійного лісокористувача)

Лісництво Пилиповецьке

урочище \_\_\_\_\_

квартал № 58

виділ № 15

ділянка № \_\_\_\_\_

площа 2 гектарів

Таксаційна характеристика насадження

Склад СДз 2Мб 2Дз, вік 60 років, бонітет Іа, середній діаметр 26 сантиметрів, середня висота 23 метрів, повнота 0,5, тип лісу РДГД, рельєф рівнинний, експозиція \_\_\_\_\_, ґрунт \_\_\_\_\_, підріст \_\_\_\_\_, підлісок \_\_\_\_\_

Лісопатологічна характеристика насадження

Вид пошкодження насадження (лісова пожежа, буревій, сніголам, обледеніння, відмирання та всихання дерев, захаращеність, об'їдання шкідниками хвої/листя, наявність гусені, масовий літ метеликів, опадання хвої/листя, відлущення кори на стовбурах та інші ознаки, не характерні для нормального стану дерев) Вітролам 23

Ступінь пошкодження, ураження: слабка

(поодинокі, слабке, середнє.)

Вид розподілу пошкоджених дерев: поодинокі

(поодинокі, групові, курчаві)

Обсяг ушкодженої деревини на 1 гектарі (окомірно) 10 куб. метрів, у тому числі сухостійної 10 куб. метрів

Ознаки погіршення стану лісових насаджень виявив:

Майстер лісу

(посада)

02.11.20 року

Лісничий

(лісничий (помічник  
лісничого)

11.11.20 року

(підпис)

(підпис)

Демчук А.М.

(ініціали та прізвище)

Маліновський М.М.

(ініціали та прізвище)

Висновок інженера: відділу (сектору) охорони і захисту лісу державного лісогосподарського (лісомисливського) підприємства або представника державного спеціалізованого лісозахисного підприємства щодо необхідності здійснення лісозахисних чи інших заходів з поліпшення санітарного стану лісів за результатами огляду санітарного стану лісової ділянки: потребує проведення СРД

Інженер лісопатолог

(посада)

02.12.20 року

(підпис)

(підпис)

Білецький В.О.

(ініціали та прізвище)



ПОВІДОМЛЕННЯ  
про появу ознак погіршення санітарного стану лісових насаджень

Житомирська

(Автономна Республіка Крим, область)

ДП «Новоград-Волинське ДЛМГ»

(найменування власника лісів, постійного лісокористувача)

Лісництво Пилиповецьке

урочище \_\_\_\_\_

квартал № 51

виділ № 8

ділянка № \_\_\_\_\_

площа 1,2 гектарів

Таксаційна характеристика насадження

Склад С Дале 4 БП + 23 + 246, вік 45 років, бонітет 1, середній діаметр 22 сантиметрів, середня висота 21 метрів, повнота 0,8, тип лісу РЗГД, рельєф рівнинний, експозиція \_\_\_\_\_, ґрунт \_\_\_\_\_, підріст \_\_\_\_\_, підлісок \_\_\_\_\_

Лісопатологічна характеристика насадження

Вид пошкодження насадження (лісова пожежа, буревій, сніголам, обледеніння, відмирання та всихання дерев, захаращеність, об'їдання шкідниками хвої/листя, наявність гусені, масовий літ метеликів, опадання хвої/листя, відлущення кори на стовбурах та інші ознаки, не характерні для нормального стану дерев) Вітровал 23

Ступінь пошкодження, ураження: слабке (поодинокі, слабке, середнє)

Вид розподілу пошкоджених дерев: поодинокі (поодинокі, груповий, куртинний)

Обсяг ушкодженої деревини на 1 гектарі (оцімірно) 10 куб. метрів, у тому числі сухостійної 10 куб. метрів

Ознаки погіршення стану лісових насаджень виявив:

Майстер лісу

(посада)

03.11.20 року

Лісничий

(лісничий (помічник лісничого)

11.11.20 року

(підпис)

(підпис)

Чернечук А.М.

(ініціали та прізвище)

Маліновський М.М.

(ініціали та прізвище)

Висновок інженера відділу (сектору) охорони і захисту лісу державного лісгосподарського (лісомисливського) підприємства або представника державного спеціалізованого лісозахисного підприємства щодо необхідності здійснення лісозахисних чи інших заходів з поліпшення санітарного стану лісів за результатами огляду санітарного стану лісової ділянки: потребує проведення СРЛЗ

Інженер лісопатолог

(посада)

02.12.20 року

(підпис)

Білецький В.О.

(ініціали та прізвище)



ПОВІДОМЛЕННЯ  
про появу ознак погіршення санітарного стану лісових насаджень

Житомирська

(Автономна Республіка Крим, область)

ДП «Новоград-Волинське ДЛМГ»

(найменування власника лісів, постійного лісокористувача)

Лісництво Пилиповецьке

урочище \_\_\_\_\_

квартал № 51

виділ № 5

ділянка № \_\_\_\_\_

площа 3 гектарів

Таксаційна характеристика насадження  
Склад 3Д2 3Бп10с3В4к, вік 49 років, бонітет 1, середній діаметр 24 сантиметрів, середня висота 20 метрів, повнота 0,7, тип лісу С3ГД, рельєф рівнинний, експозиція \_\_\_\_\_, ґрунт \_\_\_\_\_, підріст \_\_\_\_\_, підлісок \_\_\_\_\_

Лісопатологічна характеристика насадження

Вид пошкодження насадження (лісова пожежа, буревій, сніголам, обледеніння, відмирання та всихання дерев, захаращеність, об'їдання шкідниками хвої/листя, наявність гусені, масовий літ метеликів, опадання хвої/листя, відлучення кори на стовбурах та інші ознаки, не характерні для нормального стану дерев) Вітровал 17

Ступінь пошкодження, ураження: слабке (поодинокі, слабке, середнє)

Вид розподілу пошкоджених дерев: поодинокі (поодинокі, групові, куртинні)

Обсяг ушкодженої деревини на 1 гектарі (оцімірно) 10 куб. метрів, у тому числі сухостійної 10 куб. метрів

Ознаки погіршення стану лісових насаджень виявив:

Майстер лісу

(посада)

03.11.20 року

Лісничий

(лісничий (помічник лісничого)

11.11.20 року

(підпис)

(підпис)

Чернотук А.М.

(ініціали та прізвище)

Маліновський М.М.

(ініціали та прізвище)

Висновок інженера відділу (сектору) охорони і захисту лісу державного лісогосподарського (лісомисливського) підприємства або представника державного спеціалізованого лісозахисного підприємства щодо необхідності здійснення лісозахисних чи інших заходів з поліпшення санітарного стану лісів за результатами огляду санітарного стану лісової ділянки: Потребує проведення СРВ

Інженер лісопатолог

(посада)

02.12.20 року

(підпис)

Білецький В.О.

(ініціали та прізвище)



ПОВІДОМЛЕННЯ  
про появу ознак погіршення санітарного стану лісових насаджень

Житомирська

(Автономна Республіка Крим, область)

ДП «Новоград-Волинське ДЛМГ»

(найменування власника лісів, постійного лісокористувача)

Лісництво Пилиповецьке

урочище \_\_\_\_\_

квартал № 47

виділ № 23

ділянка № \_\_\_\_\_

площа 0,3 гектарів

Таксаційна характеристика насадження

Склад 100% + 2% + 2%, вік 70 років, бонітет 1а, середній діаметр 32 сантиметрів, середня висота 21 метрів, повнота 0,5, тип лісу С3 ГДС, рельєф рівнинний, експозиція \_\_\_\_\_, ґрунт \_\_\_\_\_, підріст \_\_\_\_\_, підлісок \_\_\_\_\_

Лісопатологічна характеристика насадження

Вид пошкодження насадження (лісова пожежа, буревій, сніголам, обледеніння, відмирання та всихання дерев, захаращеність, об'їдання шкідниками хвої/листя, наявність гусені, масовий літ метеликів, опадання хвої/листя, відлущення кори на стовбурах та інші ознаки, не характерні для нормального стану дерев) Витравлення БП

Ступінь пошкодження, ураження: слабке

(поодинокі, слабке, середнє.)

Вид розподілу пошкоджених дерев: поодинокі

(поодинокі, групові, курігніння)

Обсяг ушкодженої деревини на 1 гектарі (окомірно) 15 куб. метрів, у тому числі сухостійної 15 куб. метрів

Ознаки погіршення стану лісових насаджень виявив:

Майстер лісу

(посада)

03.11.20 року

Лісничий

(лісничий (помічник  
лісничого)

11.11.20 року

(підпис)

(підпис)

Чернотуца А.М.

(ініціали та прізвище)

Маліновський М.М.

(ініціали та прізвище)

Висновок інженера відділу (сектору) охорони і захисту лісу державного лісогосподарського (лісомисливського) підприємства або представника державного спеціалізованого лісозахисного підприємства щодо необхідності здійснення лісозахисних чи інших заходів з поліпшення санітарного стану лісів за результатами огляду санітарного стану лісової ділянки: Потребує проведення СРВ

Інженер лісопатолог

(посада)

02.12.20 року

(підпис)

Білецький В.О.

(ініціали та прізвище)



ПОВІДОМЛЕННЯ  
про появу ознак погіршення санітарного стану лісових насаджень

Житомирська

(Автономна Республіка Крим, область)

ДП «Новоград-Волинське ДЛМГ»

(найменування власника лісів, постійного лісокористувача)

Лісництво Пилиповецьке

урочище \_\_\_\_\_

квартал № 43

виділ № 14

ділянка № \_\_\_\_\_

площа 2,3 гектарів

Таксаційна характеристика насадження  
6 Aug 123 123 15 10 Aug 10  
Склад \_\_\_\_\_, вік 25 років, бонітет 2, середній діаметр 26 сантиметрів, середня висота 21 метрів, повнота 0,8, тип лісу ДзГД, рельєф рівнинний, експозиція \_\_\_\_\_, ґрунт \_\_\_\_\_, підріст \_\_\_\_\_, підлісок \_\_\_\_\_

Лісопатологічна характеристика насадження

Вид пошкодження насадження (лісова пожежа, буревій, сніголам, обледеніння, відмирання та всихання дерев, захаращеність, об'їдання шкідниками хвої/листя, наявність гусені, масовий літ метеликів, опадання хвої/листя, відлучення кори на стовбурах та інші ознаки, не характерні для нормального стану дерев) Вітровал 21

Ступінь пошкодження, ураження: слабке

(поодинокі, слабке, середнє)

Вид розподілу пошкоджених дерев: поодинокі

(поодинокий, груповий, куртинний)

Обсяг ушкодженої деревини на 1 гектарі (окомірно) 10 куб. метрів, у тому числі сухостійної 18 куб. метрів

Ознаки погіршення стану лісових насаджень виявив:

Майстер лісу

(посада)

09.11.20 року

Лісничий

(лісничий (помічник лісничого)

11.10.20 року

(підпис)

(підпис)

Ремчук А.М.

(ініціали та прізвище)

Маліновський М.М.

(ініціали та прізвище)

Висновок інженера відділу (сектору) охорони і захисту лісу державного лісогосподарського (лісомисливського) підприємства або представника державного спеціалізованого лісозахисного підприємства щодо необхідності здійснення лісозахисних чи інших заходів з поліпшення санітарного стану лісів за результатами огляду санітарного стану лісової ділянки: не передано проведення СР ВД

Інженер лісопатолог

(посада)

02.12.20 року

(підпис)

(підпис)

Білецький В.О.

(ініціали та прізвище)



ПОВІДОМЛЕННЯ  
про появу ознак погіршення санітарного стану лісових насаджень

Житомирська

(Автономна Республіка Крим, область)

ДП «Новоград-Волинське ДЛМГ»

(найменування власника лісів, постійного лісокористувача)

Лісництво Пилиповецьке

урочище \_\_\_\_\_

квартал № 40

виділ № 3

ділянка № \_\_\_\_\_

площа 5,9 гектарів

Таксаційна характеристика насадження

С Б п 20103103  
Склад \_\_\_\_\_, вік 90 років, бонітет 1, середній діаметр 32 сантиметрів, середня висота 28 метрів, повнота 0,6, тип лісу ДЗГД, рельєф рівнинний, експозиція \_\_\_\_\_, ґрунт \_\_\_\_\_, підріст \_\_\_\_\_, підлісок \_\_\_\_\_

Лісопатологічна характеристика насадження

Вид пошкодження насадження (лісова пожежа, буревій, сніголам, обледеніння, відмирання та всихання дерев, захаращеність, об'їдання шкідниками хвої/листя, наявність гусені, масовий літ метеликів, опадання хвої/листя, відлучення кори на стовбурах та інші ознаки, не характерні для нормального стану дерев) Витрова в С Б п

Ступінь пошкодження, ураження: середнє

(поодинокі, слабкі, середні)

Вид розподілу пошкоджених дерев: групові

(поодинокі, групові, куршинні)

Обсяг ушкодженої деревини на 1 гектарі (окомірно) 35 куб метрів, у тому числі сухостійної 35 куб. метрів

Ознаки погіршення стану лісових насаджень виявив:

Майстер лісу

(посада)

09.11.20 року

Лісничий

(лісничий (помічник лісничого)

10.11.20 року

(підпис)

(підпис)

Новорук В.П.

(ініціали та прізвище)

Маліновський М.М.

(ініціали та прізвище)

Висновок інженера відділу (сектору) охорони і захисту лісу державного лісогосподарського (лісомисливського) підприємства або представника державного спеціалізованого лісозахисного підприємства щодо необхідності здійснення лісозахисних чи інших заходів з поліпшення санітарного стану лісів за результатами огляду санітарного стану лісової ділянки: потребує проведення СРВ

Інженер лісопатолог

(посада)

02.12.20 року

(підпис)

Білецький В.О.

(ініціали та прізвище)



ПОВІДОМЛЕННЯ  
про появу ознак погіршення санітарного стану лісових насаджень

Житомирська

(Автономна Республіка Крим, область)

ДП «Новоград-Волинське ДЛМГ»

(найменування власника лісів, постійного лісокористувача)

Лісництво Пилиповецьке

урочище \_\_\_\_\_

квартал № 38

виділ № 1

ділянка № 1

площа 50 гектарів

Таксаційна характеристика насадження

7033031MGE1946  
Склад \_\_\_\_\_, вік 64 років, бонітет 1а, середній діаметр 28 сантиметрів, середня висота 27 метрів, повнота 0.6, тип лісу СЗГО, рельєф рівнинний, експозиція \_\_\_\_\_, ґрунт \_\_\_\_\_, підріст \_\_\_\_\_, підлісок \_\_\_\_\_

Лісопатологічна характеристика насадження

Вид пошкодження насадження (лісова пожежа, буревій, сніголам, обледеніння, відмирання та всихання дерев, захаращеність, об'їдання шкідниками хвої/листя, наявність гусені, масовий літ метеликів, опадання хвої/листя, відлущення кори на стовбурах та інші ознаки, не характерні для нормального стану дерев) корона верхівковий

Ступінь пошкодження, ураження: слабке

(поодинокі, слабке, середнє, сильне)

Вид розподілу пошкоджених дерев: повсюдний

(поодинокий, груповий, кущинний)

Обсяг ушкодженої деревини на 1 гектарі (окомірно) 20 куб. метрів, у тому числі сухостійної 20 куб. метрів

Ознаки погіршення стану лісових насаджень виявив:

Майстер лісу

(посада)

04.11.20 року

Лісничий

(лісничий (помічник лісничого)

11.11.20 року

(підпис)

(підпис)

Черкашук А.М.

(ініціали та прізвище)

Маліновський М.М.

(ініціали та прізвище)

Висновок інженера відділу (сектору) охорони і захисту лісу державного лісогосподарського (лісомисливського) підприємства або представника державного спеціалізованого лісозахисного підприємства щодо необхідності здійснення лісозахисних чи інших заходів з поліпшення санітарного стану лісів за результатами огляду санітарного стану лісової ділянки: потребує проведення С.О.П.

Інженер лісопатолог

(посада)

02.12.20 року

(підпис)

Білецький В.О.

(ініціали та прізвище)



ПОВІДОМЛЕННЯ  
про появу ознак погіршення санітарного стану лісових насаджень

Житомирська

(Автономна Республіка Крим, область)

ДП «Новоград-Волинське ДЛМГ»

(найменування власника лісів, постійного лісокористувача)

Лісництво Пилиповецьке

урочище \_\_\_\_\_

квартал № 28

виділ № 6

ділянка № \_\_\_\_\_

площа 2,8 гектарів

Таксаційна характеристика насадження

3 D3 3 B4 2 B1 20 c + 13  
Склад \_\_\_\_\_, вік 85 років, бонітет 1, середній діаметр 32 сантиметрів, середня висота 25 метрів, повнота 0,5, тип лісу с3 ГД, рельєф рівнинний, експозиція \_\_\_\_\_, ґрунт \_\_\_\_\_, підріст \_\_\_\_\_, підлісок \_\_\_\_\_

Лісопатологічна характеристика насадження

Вид пошкодження насадження (лісова пожежа, буревій, сніголам, обледеніння, відмирання та всихання дерев, захаращеність, об'їдання шкідниками хвої/листя, наявність гусені, масовий літ метеликів, опадання хвої/листя, відлущення кори на стовбурах та інші ознаки, не характерні для нормального стану дерев) Вітрова об'їд

Ступінь пошкодження, ураження: слабка

(поодинокі, слабке, середнє, сильне)

Вид розподілу пошкоджених дерев: поодинокі

(поодинокий, груповий, куртинний)

Обсяг ушкодженої деревини на 1 гектарі (окомірно) 20 куб. метрів, у тому числі сухостійної 20 куб. метрів

Ознаки погіршення стану лісових насаджень виявив:

Майстер лісу

(посада)

09.11.20 року

Лісничий

(лісничий (помічник лісничого)

11.11.20 року

(підпис)

(підпис)

Черкашук А.М.

(ініціали та прізвище)

Маліновський М.М.

(ініціали та прізвище)

Висновок інженера, відділу (сектору) охорони і захисту лісу державного лісогосподарського (лісомисливського) підприємства або представника державного спеціалізованого лісозахисного підприємства щодо необхідності здійснення лісозахисних чи інших заходів з поліпшення санітарного стану лісів за результатами огляду санітарного стану лісової ділянки: потребує проведення СРЛ

Інженер лісопатолог

(посада)

02.12.20 року

(підпис)

Білецький В.О.

(ініціали та прізвище)



ПОВІДОМЛЕННЯ  
про появу ознак погіршення санітарного стану лісових насаджень

Житомирська

(Автономна Республіка Крим, область)

ДП «Новоград-Волинське ДЛМГ»

(найменування власника лісів, постійного лісокористувача)

Лісництво Пилиповецьке

урочище \_\_\_\_\_

квартал № 26

виділ № 10

ділянка № \_\_\_\_\_

площа 0,6 гектарів

Таксаційна характеристика насадження

Склад 103 + 216 + 23 вік 58 років, бонітет 16, середній діаметр 32 сантиметрів, середня висота 27 метрів, повнота 0,6, тип лісу С3 ГДР, рельєф рівнинний, експозиція \_\_\_\_\_, ґрунт \_\_\_\_\_, підріст \_\_\_\_\_, підлісок \_\_\_\_\_

Лісопатологічна характеристика насадження

Вид пошкодження насадження (лісова пожежа, буревій, сніголам, обледеніння, відмирання та всихання дерев, захаращеність, об'їдання шкідниками хвої/листя, наявність гусені, масовий літ метеликів, опадання хвої/листя, відлущення кори на стовбурах та інші ознаки, не характерні для нормального стану дерев) короїт з вершківими

Ступінь пошкодження, ураження: слабка

(сильна)

(поодинокі, слабе, середне)

Вид розподілу пошкоджених дерев: поодинокі

(поодинокий, груповий, куртинний)

Обсяг ушкодженої деревини на 1 гектарі (окомірно) 15 куб. метрів, у тому числі сухостійної 15 куб. метрів

Ознаки погіршення стану лісових насаджень виявив:

Майстер лісу

(посада)

02.11.20 року

Лісничий

(лісничий (помічник  
лісничого)

10.11.20 року

(підпис)

(підпис)

Седлер Р.В.

(ініціали та прізвище)

Маліновський М.М.

(ініціали та прізвище)

Висновок інженера відділу (сектору) охорони і захисту лісу державного лісогосподарського (лісомисливського) підприємства або представника державного спеціалізованого лісозахисного підприємства щодо необхідності здійснення лісозахисних чи інших заходів з поліпшення санітарного стану лісів за результатами огляду санітарного стану лісової ділянки: потребує проведення

Інженер лісового господарства

(посада)

02.12.20 року

(підпис)

Білецький В.О.

(ініціали та прізвище)



ПОВІДОМЛЕННЯ  
про появу ознак погіршення санітарного стану лісових насаджень

Житомирська

(Автономна Республіка Крим, область)

ДП «Новоград-Волинське ДЛМГ»

(найменування власника лісів, постійного лісокористувача)

Лісництво Пилиповецьке

урочище \_\_\_\_\_

квартал № 26

виділ № 4

ділянка № \_\_\_\_\_

площа 2 гектарів

Таксаційна характеристика насадження

Склад 96% І кл., вік 57 років, бонітет 18, середній діаметр 32 сантиметрів, середня висота 26 метрів, повнота 0,7, тип лісу с3 ГДС, рельєф рівнинний, експозиція \_\_\_\_\_, ґрунт \_\_\_\_\_, підріст \_\_\_\_\_, підлісок \_\_\_\_\_

Лісопатологічна характеристика насадження

Вид пошкодження насадження (лісова пожежа, буревій, сніголам, обледеніння, відмирання та всихання дерев, захаращеність, об'їдання шкідниками хвої/листя, наявність гусені, масовий літ метеликів, опадання хвої/листя, відлущення кори на стовбурах та інші ознаки, не характерні для нормального стану дерев) короїд Верхівковий

Ступінь пошкодження, ураження: слабке (поодинокі, слабке, середнє, сильне)

Вид розподілу пошкоджених дерев: поодинокий (поодинокий, груповий, куртинний)

Обсяг ушкодженої деревини на 1 гектарі (окомірно) 25 куб. метрів, у тому числі сухостійної 25 куб. метрів

Ознаки погіршення стану лісових насаджень виявив:

Майстер лісу

(посада)

06.11.20 року

Лісничий

(лісничий (помічник лісничого)

10.11.20 року

Слабке  
(підпис)

ММ  
(підпис)

Седлер Р.В.

(ініціали та прізвище)

Маліновський М.М.

(ініціали та прізвище)

Висновок інженера: відділу (сектору) охорони і захисту лісу державного лісогосподарського (лісомисливського) підприємства або представника державного спеціалізованого лісозахисного підприємства щодо необхідності здійснення лісозахисних чи інших заходів з поліпшення санітарного стану лісів за результатами огляду санітарного стану лісової ділянки: потребує проведення СРП

Інженер лісопатолог

(посада)

02.12.20 року

Білецький В.О.  
(підпис)

Білецький В.О.

(ініціали та прізвище)



ПОВІДОМЛЕННЯ  
про появу ознак погіршення санітарного стану лісових насаджень

Житомирська

(Автономна Республіка Крим, область)

ДП «Новоград-Волинське ДЛМГ»

(найменування власника лісів, постійного лісокористувача)

Лісництво Пилиповецьке

урочище \_\_\_\_\_

квартал № 26

виділ № 1

ділянка № \_\_\_\_\_

площа 5 гектарів

Таксаційна характеристика насадження

СБпЗВл410с2Д3+с3  
Склад \_\_\_\_\_, вік 90 років, бонітет 1, середній діаметр 36 сантиметрів, середня висота 27 метрів, повнота 0,4, тип лісу с3 г2, рельєф рівнинний, експозиція \_\_\_\_\_, ґрунт \_\_\_\_\_, підріст \_\_\_\_\_, підлісок \_\_\_\_\_

Лісопатологічна характеристика насадження

Вид пошкодження насадження (лісова пожежа, буревій, сніголам, обледеніння, відмирання та всихання дерев, захаращеність, об'їдання шкідниками хвої/листя, наявність гусені, масовий літ метеликів, опадання хвої/листя, відлущення кори на стовбурах та інші ознаки, не характерні для нормального стану дерев) Вітровал 0сБп

Ступінь пошкодження, ураження: середнє

(поодинокі, слабке, середнє, сильне)

Вид розподілу пошкоджених дерев: груповий

(поодинокі, групові, курчавий)

Обсяг ушкодженої деревини на 1 гектарі (окомірно) 46 куб. метрів, у тому числі сухостійної 40 куб. метрів

Ознаки погіршення стану лісових насаджень виявив:

Майстер лісу

(посада)

06.11.20 року

Лісничий

(лісничий (помічник лісничого)

10.11.20 року

(підпис)

(підпис)

Седукер Р.В.

(ініціали та прізвище)

Маліновський М.М.

(ініціали та прізвище)

Висновок інженера відділу (сектору) охорони і захисту лісу державного лісогосподарського (лісомисливського) підприємства або представника державного спеціалізованого лісозахисного підприємства щодо необхідності здійснення лісозахисних чи інших заходів з поліпшення санітарного стану лісів за результатами огляду санітарного стану лісової ділянки: потребує проведення БРВ

Інженер Лісопатолог

(посада)

02.12.20 року

(підпис)

Білецький В.О.

(ініціали та прізвище)



ПОВІДОМЛЕННЯ  
про появу ознак погіршення санітарного стану лісових насаджень

Житомирська

(Автономна Республіка Крим, область)

ДП «Новоград-Волинське ДЛМГ»

(найменування власника лісів, постійного лісокористувача)

Лісництво Пилиповецьке

урочище \_\_\_\_\_

квартал № 22

виділ № 16

ділянка № \_\_\_\_\_

площа 2 гектарів

Таксаційна характеристика насадження

6 Бп 20с 10д 1с  
Склад \_\_\_\_\_, вік 80 років, бонітет 2, середній діаметр 28 сантиметрів, середня висота 24 метрів, повнота 45, тип лісу С4ГД, рельєф рівнинний, експозиція \_\_\_\_\_, ґрунт \_\_\_\_\_, підріст \_\_\_\_\_, підлісок \_\_\_\_\_

Лісопатологічна характеристика насадження

Вид пошкодження насадження (лісова пожежа, буревій, сніголам, обледеніння, відмирання та всихання дерев, захаращеність, об'їдання шкідниками хвої/листя, наявність гусені, масовий літ метеликів, опадання хвої/листя, відлущення кори на стовбурах та інші ознаки, не характерні для нормального стану дерев) Вітровал 6с Бп

Ступінь пошкодження, ураження: середнє (поодинокі, слабке, середнє, сильне)

Вид розподілу пошкоджених дерев: групові (поодинокі, групові, куртинні)

Обсяг ушкодженої деревини на 1 гектарі (окомірно) 45 куб. метрів, у тому числі сухостійної 40 куб. метрів

Ознаки погіршення стану лісових насаджень виявив:

Майстер лісу

(посада)

03.11.20 року

Лісничий

(лісничий (помічник лісничого)

11.11.20 року

(підпис)

(підпис)

Кослякчук С.С.

(ініціали та прізвище)

Маліновський М.М.

(ініціали та прізвище)

Висновок інженера відділу (сектору) охорони і захисту лісу державного лісогосподарського (лісомисливського) підприємства або представника державного спеціалізованого лісозахисного підприємства щодо необхідності здійснення лісозахисних чи інших заходів з поліпшення санітарного стану лісів за результатами огляду санітарного стану лісової ділянки: потребує проведення СРВ

Інженер Лісопаталог

(посада)

02.12.20 року

(підпис)

Білецький В.О.

(ініціали та прізвище)



ПОВІДОМЛЕННЯ  
про появу ознак погіршення санітарного стану лісових насаджень

Житомирська

(Автономна Республіка Крим, область)

ДП «Новоград-Волинське ДЛМГ»

(найменування власника лісів, постійного лісокористувача)

Лісництво Пилиповецьке

урочище \_\_\_\_\_

квартал № 22

виділ № 15

ділянка № \_\_\_\_\_

площа 1,4 гектарів

Таксаційна характеристика насадження

Склад 10С3, вік 57 років, бонітет 1а, середній діаметр 28 сантиметрів, середня висота 25 метрів, повнота 0,7, тип лісу В2 ДС, рельєф рівнинний, експозиція \_\_\_\_\_, ґрунт \_\_\_\_\_, підріст \_\_\_\_\_, підлісок \_\_\_\_\_

Лісопатологічна характеристика насадження

Вид пошкодження насадження (лісова пожежа, буревій, сніголам, обледеніння, відмирання та всихання дерев, захаращеність, об'їдання шкідниками хвої/листя, наявність гусені, масовий літ метеликів, опадання хвої/листя, відлущення кори на стовбурах та інші ознаки, не характерні для нормального стану дерев) Вітровал 0,5, 6, 7

Ступінь пошкодження, ураження: слабке

(поодинокі, слабке, середнє)

Вид розподілу пошкоджених дерев: поодинокі

(поодинокі, групові, курчаві)

Обсяг ушкодженої деревини на 1 гектарі (або мірно) 15 куб. метрів, у тому числі сухостійної 15 куб. метрів

Ознаки погіршення стану лісових насаджень виявив:

Майстер лісу

(посада)

02.11.20 року

Лісничий

(лісничий (помічник  
лісничого)

11.11.20 року

(підпис)

(підпис)

Кесячук С.С.

(ініціали та прізвище)

Маліновський М.М.

(ініціали та прізвище)

Висновок інженера відділу (сектору) охорони і захисту лісу державного лісогосподарського (лісомисливського) підприємства або представника державного спеціалізованого лісозахисного підприємства щодо необхідності здійснення лісозахисних чи інших заходів з поліпшення санітарного стану лісів за результатами огляду санітарного стану лісової ділянки: потреба проведення СРВ

Інженер Лісопателсг

(посада)

02.12.20 року

(підпис)

Білецький В.О.

(ініціали та прізвище)



ПОВІДОМЛЕННЯ  
про появу ознак погіршення санітарного стану лісових насаджень

Житомирська

(Автономна Республіка Крим, область)

ДП «Новоград-Волинське ДЛМГ»

(найменування власника лісів, постійного лісокористувача)

Лісництво Пилиповецьке

урочище \_\_\_\_\_

квартал № 17

виділ № 20

ділянка № \_\_\_\_\_

площа 3,8 гектарів

Таксаційна характеристика насадження

Склад 96% хвойний вік 62 років, бонітет 10, середній діаметр 32 сантиметрів, середня висота 28 метрів, повнота 06, тип лісу СЗГРС, рельєф рівнинний, експозиція \_\_\_\_\_, ґрунт \_\_\_\_\_, підріст \_\_\_\_\_, підлісок \_\_\_\_\_

Лісопатологічна характеристика насадження

Вид пошкодження насадження (лісова пожежа, буревій, сніголам, обледеніння, відмирання та всихання дерев, захаращеність, об'їдання шкідниками хвої/листя, наявність гусені, масовий літ метеликів, опадання хвої/листя, відлущення кори на стовбурах та інші ознаки, не характерні для нормального стану дерев) кероїд Верхівковий

Ступінь пошкодження, ураження: слабке

(поодинокі, слабке, середнє, сильне)

Вид розподілу пошкоджених дерев: поодинокий

(поодинокий, груповий, курчавий)

Обсяг ушкодженої деревини на 1 гектарі (оцімірно) 20 куб. метрів, у тому числі сухостійної 20 куб. метрів

Ознаки погіршення стану лісових насаджень виявив:

Майстер лісу

(посада)

06.11.20 року

Лісничий

(лісничий (помічник лісничого)

10.11.20 року

(підпис)

(підпис)

Седук Р.В.

(ініціали та прізвище)

Маліновський М.М.

(ініціали та прізвище)

Висновок інженера відділу (сектору) охорони і захисту лісу державного лісогосподарського (лісомисливського) підприємства або представника державного спеціалізованого лісозахисного підприємства щодо необхідності здійснення лісозахисних чи інших заходів з поліпшення санітарного стану лісів за результатами огляду санітарного стану лісової ділянки: потребує проведення СРВ

Інженер Лісоватос

(посада)

02.12.20 року

(підпис)

Білецький В.О.

(ініціали та прізвище)



ПОВІДОМЛЕННЯ  
про появу ознак погіршення санітарного стану лісових насаджень

Житомирська

(Автономна Республіка Крим, область)

ДП «Новоград-Волинське ДЛМГ»

(найменування власника лісів, постійного лісокористувача)

Лісництво Пилиповецьке

урочище \_\_\_\_\_

квартал № 11

виділ № 9

ділянка № \_\_\_\_\_

площа 2,5 гектарів

3Д3, 233Бп20с1Вл4 Таксаційна характеристика насадження

Склад \_\_\_\_\_, вік 80 років, бонітет 2, середній діаметр 32 сантиметрів, середня висота 25 метрів, повнота 0,4, тип лісу С3ГД, рельєф рівнинний, експозиція \_\_\_\_\_, ґрунт \_\_\_\_\_, підріст \_\_\_\_\_, підлісок \_\_\_\_\_

Лісопатологічна характеристика насадження

Вид пошкодження насадження (лісова пожежа, буревій, сніголам, обледеніння, відмирання та всихання дерев, захаращеність, об'їдання шкідниками хвої/листя, наявність гусені, масовий літ метеликів, опадання хвої/листя, відлущення кори на стовбурах та інші ознаки, не характерні для нормального стану дерев) Вітрова п. ос. б. п.

Ступінь пошкодження, ураження: середнє

(поодиноко, слабке, середнє, сильне)

Вид розподілу пошкоджених дерев: груповий

(поодинокий, груповий, курчавий)

Обсяг ушкодженої деревини на 1 гектарі (акомірно) 40 куб. метрів, у тому числі сухостійної 40 куб. метрів

Ознаки погіршення стану лісових насаджень виявив:

Майстер лісу

(посада)

04.11.20

року

Лісничий

(лісничий (помічник лісничого)

11.11.20

року

(підпис)

(підпис)

Косачук І.С.

(ініціали та прізвище)

Маліновський М.М.

(ініціали та прізвище)

Висновок інженера відділу (сектору) охорони і захисту лісу державного лісогосподарського (лісомисливського) підприємства або представника державного спеціалізованого лісозахисного підприємства щодо необхідності здійснення лісозахисних чи інших заходів з поліпшення санітарного стану лісів за результатами огляду санітарного стану лісової ділянки: потребує проведення СРБ

Інженер лісового господарства

(посада)

02.12.20

року

(підпис)

Білецький В.О.

(ініціали та прізвище)







ПОВІДОМЛЕННЯ  
про появу ознак погіршення санітарного стану лісових насаджень

Житомирська

(Автономна Республіка Крим, область)

ДП «Новоград-Волинське ДЛМГ»

(найменування власника лісів, постійного лісокористувача)

Лісництво

Пичівське

урочище

квартал №

6

виділ №

10

ділянка №

площа 3,2 гектарів

Таксаційна характеристика насадження

Склад 663БПДк 100 років, бонітет 1, середній діаметр 44 сантиметрів, середня висота 30 метрів, довнота 0,7, тип лісу СЗГД, рельєф, експозиція, ґрунт, підріст, підлісок

Лісопатологічна характеристика насадження

Вид пошкодження насадження (лісова пожежа, буревій, сніголам, обледеніння, відмирання та всихання дерев, захаращеність, об'їдання шкідниками хвої/листя, наявність гусені, масовий літ метеликів, опадання хвої/листя, відлущення кори на стовбурах та інші ознаки, не характерні для нормального стану дерев)

середнє верхівковий

Ступінь пошкодження, ураження:

середнє

(поодинокі, слабке, середнє)

Вид розподілу пошкоджених дерев:

поодинокі

(поодинокі, груповий, курчава)

Обсяг ушкодженої деревини на 1 гектарі (оцімірно) 20 куб. метрів, у тому числі сухостійної 18 куб. метрів

Ознаки погіршення стану лісових насаджень виявив:

лісничий

(посада)

2 11 2020 року

лісничий

(лісничий (помічник лісничого)

6 11 2020 року

(підпис)

(підпис)

Григор'єв ОО

(ініціали та прізвище)

Зінчук ВВ

(ініціали та прізвище)

Висновок інженера відділу (сектору) охорони і захисту лісу державного лісогосподарського (лісомисливського) підприємства або представника державного спеціалізованого лісозахисного підприємства щодо необхідності здійснення лісозахисних чи інших заходів з поліпшення санітарного стану лісів на результатами огляду санітарного стану лісової ділянки:

інженер лісогосп

(посада)

18 11 2020 року

(підпис)

Біленький ВО

(ініціали та прізвище)



ПОВІДОМЛЕННЯ  
про появу ознак погіршення санітарного стану лісових насаджень

Житомирська

(Автономна Республіка Крим, область)

ДП «Новоград-Волинське ДЛМГ»

(найменування власника лісів, постійного лісокористувача)

Лісництво

Пичувське

урочище

квартал №

6

виділ №

14

ділянка №

площа 1,5

гектарів

Таксаційна характеристика насадження

Склад береза 60 років, бонітет 1а, середній діаметр 28 сантиметрів, середня висота 26 метрів, повнота 0,8, тип лісу с3тдс, рельєф \_\_\_\_\_, експозиція \_\_\_\_\_, ґрунт \_\_\_\_\_, підріст \_\_\_\_\_, підлісок \_\_\_\_\_

Лісопатологічна характеристика насадження

Вид пошкодження насадження (лісова пажожа, буревій, сніголам, обледеніння, відмирання та всихання дерев, захаращеність, об'їдання шкідниками хвої/листя, наявність гусені, масовий літ метеликів, опадання хвої/листя, відлучення кори на стовбурах та інші ознаки, не характерні для нормального стану дерев):

корінь виривавши

Ступінь пошкодження, ураження:

середнє

(поодинокі, слабкі, середні)

Вид розподілу пошкоджених дерев:

поодинокі

(поодинокі, групові, курчава)

Обсяг ушкодженої деревини на 1 гектарі (окомірно) 15 куб. метрів, у тому числі сухостійної 15 куб. метрів

Ознаки погіршення стану лісових насаджень виявив:

св мс

(посада)

(підпис)

Герже ОО

(ініціали та прізвище)

2 11 2020 року

мс мс

(лісничий (помічник лісничого)

(підпис)

Зінчук ВВ

(ініціали та прізвище)

6 11 2020 року

Висновок інженера відділу (сектору) охорони і захисту лісу державного лісогосподарського (лісомисливського) підприємства або представника державного спеціалізованого лісозахисного підприємства щодо необхідності здійснення лісозахисних чи інших заходів з поліпшення санітарного стану лісів та результатами огляду санітарного стану лісової ділянки:

інженер мс мс

(посада)

(підпис)

Білецький ВВ

(ініціали та прізвище)

18 11 2020 року



ПОВІДОМЛЕННЯ  
про появу ознак погіршення санітарного стану лісових насаджень

Житомирська

(Автономна Республіка Крим, область)

ДП «Новоград-Волинське ДЛМГ»

(найменування власника лісів, постійного лісокористувача)

Лісництво

Пилицьке

урочище

квартал №

15

виділ №

3

ділянка №

площа 2,3 гектарів

Таксаційна характеристика насадження

Склад 49% дуб, 51% береза, вік 69 років, бонітет 15, середній діаметр 36 сантиметрів, середня висота 30 метрів, повнота 0,6, тип лісу С3 ГДС, рельєф \_\_\_\_\_, експозиція \_\_\_\_\_, ґрунт \_\_\_\_\_, підріст \_\_\_\_\_, підлісок \_\_\_\_\_

Лісопатологічна характеристика насадження

Вид пошкодження насадження (лісова пожежа, буревій, сніголам, обледеніння, відмирання та всихання дерев, захаращеність, об'їдання шкідниками хвої/листя, наявність гусені, масовий літ метеликів, опадання хвої/листя, відлущення кори на стовбурах та інші ознаки, не характерні для нормального стану дерев) корінь вкритий грибами

Ступінь пошкодження, ураження:

середнє

(поодинокі, слабкі, середні, сильні)

Вид розподілу пошкоджених дерев:

поодинокі

(поодинокий, груповий, курчавий)

Обсяг ушкодженої деревини на 1 гектарі (скомірно) 1,5 куб. метрів, у тому числі сухостійної 1,3 куб. метрів

Ознаки погіршення стану лісових насаджень виявив:

В. М. С.

(посада)

2 11 2020 року

Лісничий

(лісничий (помічник лісничого))

6 11 2020 року

(підпис)

(підпис)

Терещук О.О.

(ініціали та прізвище)

Зінчук В.В.

(ініціали та прізвище)

Висновок інженера відділу (сектору) охорони і захисту лісу державного лісогосподарського (лісомисливського) підприємства або представника державного спеціалізованого лісозахисного підприємства щодо необхідності здійснення лісозахисних чи інших заходів з поліпшення санітарного стану лісів та результатами огляду санітарного стану лісової ділянки:

Інженер с/госп

(посада)

18 11 2020 року

(підпис)

Біленький В.О.

(ініціали та прізвище)



ПОВІДОМЛЕННЯ  
про появу ознак погіршення санітарного стану лісових насаджень

Житомирська

(Автономна Республіка Крим, область)

ДП «Новоград-Волинське ДЛМГ»

(найменування власника лісів, постійного лісокористувача)

Лісництво

Тимувське

урочище

квартал № 20

виділ № 25

ділянка №

площа 39 гектарів

Таксаційна характеристика насадження

Склад 69% 48% вік 56 років, банітет 15, середній діаметр 28 сантиметрів, середня висота 28 метрів, повнота 0,6, тип лісу СЗГДС, рельєф, експозиція, ґрунт, підріст, підлісок

Лісопатологічна характеристика насадження

Вид пошкодження насадження (лісова пожежа, буревій, сніголам, обледеніння, відмирання та висихання дерев, захаращеність, об'їдання шкідниками хвої/листя, наявність гусені, масовий літ метеликів, опадання хвої/листя, відлущення кори на стовбурах та інші ознаки, не характерні для нормального стану дерев)

корості, грибок

Ступінь пошкодження, ураження:

середнє

(поодинокі, слабкі, середні, сильні)

Вид розподілу пошкоджених дерев:

поодинокі

(поодинокі, групові, курчаві)

Обсяг ушкодженої деревини на 1 гектарі (оцімірно) 10 куб метрів, у тому числі сухостійної 2 куб метрів

Ознаки погіршення стану лісових насаджень виявив:

М. Ісєв

(посада)

(підпис)

Тюєв М.С.

(ініціали та прізвище)

2 11 2020 року

Місничий

(лісничий (помічник лісничого))

(підпис)

Зінчук В.В.

(ініціали та прізвище)

6 11 2020 року

Висновок інженера відділу (сектору) охорони і захисту лісу державного лісогосподарського (лісомисливського) підприємства або представника державного спеціалізованого лісозахисного підприємства щодо необхідності здійснення лісозахисних чи інших заходів з поліпшення санітарного стану лісів за результатами огляду санітарного стану лісової ділянки:

Інженер лісогосп.

(посада)

(підпис)

Білецький В.О.

(ініціали та прізвище)

18 11 2020 року



ПОВІДОМЛЕННЯ  
про появу ознак погіршення санітарного стану лісових насаджень

Житомирська

(Автономна Республіка Крим, область)

ДП «Новоград-Волинське ДЛМГ»

(найменування власника лісів, постійного лісокористувача)

Лісництво

Темницьке

урочище

квартал №

20

виділ №

31

ділянка №

площа 6,4 гектарів

Таксаційна характеристика насадження

Склад 99% Д1, вік 69 років, бонітет ІА, середній діаметр 32 сантиметрів, середня висота 28 метрів, повнота 0,7, тип лісу С3ГБС, рельєф, експозиція, ґрунт, підріст, підлісок

Лісопатологічна характеристика насадження

Вид пошкодження насадження (лісова пожежа, буревій, сніголам, обледеніння, відмирання та всихання дерев, захаращеність, об'їдання шкідниками хвої/листя, наявність гусені, масовий літ метеликів, опадання хвої/листя, відлучення кори на стовбурах та інші ознаки, не характерні для нормального стану дерев)

Короїд, вершківський

Ступінь пошкодження, ураження:

середнє

(поодинокі, слабкі, середні, сильні)

Вид розподілу пошкоджених дерев:

координатний

(поодинокі, групові, курпатні)

Обсяг ушкодженої деревини на 1 гектарі (скомірна) 20 куб. метрів, у тому числі сухостійної 10 куб. метрів

Ознаки погіршення стану лісових насаджень виявив:

М. М. С.

(посада)

П.

(підпис)

Тесль М.С.

(ініціали та прізвище)

2 11 20 20 року

М. М. С.

(лісничий (помічник лісничого))

П.

(підпис)

Зінчук В.В.

(ініціали та прізвище)

6 11 20 20 року

Висновок інженера відділу (сектору) охорони і захисту лісу державного лісогосподарського (лісомисливського) підприємства або представника державного спеціалізованого лісозахисного підприємства щодо необхідності здійснення лісозахисних чи інших заходів з поліпшення санітарного стану лісів та результатами огляду санітарного стану лісової ділянки:

Інженер М. М. С.

(посада)

18 11 20 20 року

П. М. С.

П.

(підпис)

Білецький В.О.

(ініціали та прізвище)



ПОВІДОМЛЕННЯ  
про появу ознак погіршення санітарного стану лісових насаджень

Житомирська  
(Автономна Республіка Крим, область)

ДП «Новоград-Волинське ДЛМГ»  
(найменування власника лісів, постійного лісокористувача)

Лісництво Тимівське урочище \_\_\_\_\_  
квартал № 23 виділ № 3 ділянка № \_\_\_\_\_ площа 3,0 гектарів

Таксаційна характеристика насадження

Склад БДхБдхБдх вік 75 років, бонітет 2, середній діаметр 20 сантиметрів, середня висота 22 метрів, повнота 0,6, тип лісу БЗ ДС, рельєф \_\_\_\_\_, експозиція \_\_\_\_\_, ґрунт \_\_\_\_\_, підріст \_\_\_\_\_, підлісок \_\_\_\_\_

Лісопатологічна характеристика насадження

Вид пошкодження насадження (лісова пожежа, буревій, сніголам, обледеніння, відмирання та всихання дерев, захаращеність, об'їдання шкідниками хвої/листя, наявність гусені, масовий літ метеликів, опадання хвої/листя, відлучення кори на стовбурах та інші ознаки, не характерні для нормального стану дерев) Витривел

Ступінь пошкодження, ураження: сильне (поодинокі, слабке, середнє, сильне)

Вид розподілу пошкоджених дерев: груповий (поодинокий, груповий, курпачиний)

Обсяг ушкодженої деревини на 1 гектарі (окомірно) 15 куб. метрів, у тому числі сухостійної 15 куб. метрів

Ознаки погіршення стану лісових насаджень виявив:

св. лісу  
(посада)

2 11 20 20 року

лісничий  
(лісничий (помічник лісничого))

6 11 20 20 року

Рад  
(підпис)

ф  
(підпис)

Доминів В.В.  
(ініціали та прізвище)

Зінчук В.В.  
(ініціали та прізвище)

Висновок інженера відділу (сектору) охорони і захисту лісу державного лісогосподарського (лісомисливського) підприємства або представника державного спеціалізованого лісозахисного підприємства щодо необхідності здійснення лісозахисних чи інших заходів з поліпшення санітарного стану лісів за результатами огляду санітарного стану лісової ділянки:

інженер лісогосп  
(посада)

18 11 20 20 року

Ігор Радчук  
(підпис)

Гілецький В.О.  
(ініціали та прізвище)



ПОВІДОМЛЕННЯ  
про появу ознак погіршення санітарного стану лісових насаджень

Житомирська

(Автономна Республіка Крим, область)

ДП «Новоград-Волинське ДЛМГ»

(найменування власника лісів, постійного лісокористувача)

Лісництво

Плещівське

урочище

квартал №

25

виділ №

14

ділянка №

площа

0,8 гектарів

Таксаційна характеристика насадження

Склад 84,2% вік 57 років, бонітет 15, середній діаметр 30 сантиметрів, середня висота 27 метрів, повнота 0,6 тип лісу С3ТДс, рельєф \_\_\_\_\_, експозиція \_\_\_\_\_, ґрунт \_\_\_\_\_, підріст \_\_\_\_\_, підлісок \_\_\_\_\_

Лісопатологічна характеристика насадження

Вид пошкодження насадження (лісова пожежа, буревій, сніголам, обледеніння, відмирання та всихання дерев, захаращеність, об'їдання шкідниками хвої/листя, наявність гусені, масовий літ метеликів, опадання хвої/листя, відлущення кори на стовбурах та інші ознаки, не характерні для нормального стану дерев)

короту тинюграф

Ступінь пошкодження, ураження:

середнє

(поодинокі, слабкі, середні)

Вид розподілу пошкоджених дерев:

поодинокий

(поодинокий, груповий, куртинний)

Обсяг ушкодженої деревини на 1 гектарі (окомірно) 15 куб. метрів, у тому числі сухостійної 12 куб. метрів

Ознаки погіршення стану лісових насаджень виявив:

М. М. М. М.

(посада)

2 11 2020 року

М. М. М. М.

(лісничий (помічник лісничого)

6 11 2020 року

Д. Д. Д. Д.

(підпис)

Данилов В.В.

(ініціали та прізвище)

Д. Д. Д. Д.

(підпис)

Зінчук В.В.

(ініціали та прізвище)

Висновок інженера відділу (сектору) охорони і захисту лісу державного лісогосподарського (лісомисливського) підприємства або представника державного спеціалізованого лісозахисного підприємства щодо необхідності здійснення лісозахисних чи інших заходів з поліпшення санітарного стану лісів за результатами огляду санітарного стану лісової ділянки:

Інгенер М. М. М. М.

(посада)

18 11 2020 року

Інгенер Д. Д. Д. Д.

(підпис)

Білецький В.О.

(ініціали та прізвище)



ПОВІДОМЛЕННЯ  
про появу ознак погіршення санітарного стану лісових насаджень

Житомирська  
(Автономна Республіка Крим, область)

ДП «Новоград-Волинське ДЛМГ»  
(найменування власника лісів, постійного лісокористувача)

Лісництво

Пшівське

урочище

квартал №

25

виділ №

16

ділянка №

площа

4,0

гектарів

Таксаційна характеристика насадження

Склад листяні 90 років, бонітет 2, середній діаметр 26 сантиметрів, середня висота 25 метрів, 0,5 тип лісу С3 ГДС, рельєф середньохвилястий, експозиція схід, ґрунт чорнозем, підріст берізка, підлісок листяний

Лісопатологічна характеристика насадження

Вид пошкодження насадження (лісова пожежа, буревій, сніголам, обледеніння, вмирання та всихання дерев, захаращеність, об'їдання шкідниками хвої/листя, наявність гусені, масовий літ метеликів, опадання хвої/листя, відлущення кори на стовбурах та інші ознаки, не характерні для нормального стану дерев)

Ступінь пошкодження, ураження:

середнє

(поодинокі, слабкі, середні)

Вид розподілу пошкоджених дерев:

координатний

(поодинокий, груповий, курчава)

Обсяг ушкодженої деревини на 1 гектарі (окомірно) 15 куб. метрів, у тому числі сухостійної 15 куб. метрів

Ознаки погіршення стану лісових насаджень виявив:

М. Мисю

(посада)

Р.М.

(підпис)

Доминів В.В.

(ініціали та прізвище)

2 11 20 20 року

лісничий

(лісничий (помічник лісничого))

Ж

(підпис)

Зінчук В.В.

(ініціали та прізвище)

6 11 20 20 року

Висновок інженера відділу (сектору) охорони і захисту лісу державного лісогосподарського (лісомисливського) підприємства або представника державного спеціалізованого лісозахисного підприємства щодо необхідності здійснення лісозахисних чи інших заходів з поліпшення санітарного стану лісів за результатами огляду санітарного стану лісової ділянки:

інженер мислив

(посада)

Поліщук

(підпис)

Білецький В.О.

(ініціали та прізвище)

18 11 20 20 року



ПОВІДОМЛЕННЯ  
про появу ознак погіршення санітарного стану лісових насаджень

Житомирська

(Автономна Республіка Крим, область)

ДП «Новоград-Волинське ДЛМГ»

(найменування власника лісів, постійного лісокористувача)

Лісництво

Тимирязевське

урочище

квартал №

29

виділ №

19

ділянка №

площа

3,0

гектарів

Таксаційна характеристика насадження

Склад Дуб, Береза, Більше 80% пороків, бонітет 1, середній діаметр 28 сантиметрів, середня висота 26 метрів, повнота 0,60, тип лісу с/гос, рельєф \_\_\_\_\_, експозиція \_\_\_\_\_, ґрунт \_\_\_\_\_, підріст \_\_\_\_\_, підлісок \_\_\_\_\_

Лісопатологічна характеристика насадження

Вид пошкодження насадження (лісова пожежа, буревій, сніголам, обледеніння, відмирання та висихання дерев, захаращеність, об'їдання шкідниками хвої/листя, наявність гусені, масовий літ метеликів, опадання хвої/листя, відлущення кори на стовбурах та інші ознаки, не характерні для нормального стану дерев) Витравлені

Ступінь пошкодження, ураження:

середнє

(поодинокі, слабке, середнє, сильне)

Вид розподілу пошкоджених дерев:

поодинокі

(поодинокий, груповий, курчавий)

Обсяг ушкодженої деревини на 1 гектарі (окомірно) 15 куб. метрів, у тому числі сухостійної 12 куб. метрів

Ознаки погіршення стану лісових насаджень виявив:

м. м. цу

(посада)

2 11 2020 року

м. м. цу

(лісничий (помічник лісничого)

6 11 2020 року

(підпис)

Ф

(підпис)

Тюсєв М. С.

(ініціали та прізвище)

Зінчук В. В.

(ініціали та прізвище)

Висновок інженера відділу (сектору) охорони і захисту лісу державного лісогосподарського (лісомисливського) підприємства або представника державного спеціалізованого лісозахисного підприємства щодо необхідності здійснення лісозахисних чи інших заходів з поліпшення санітарного стану лісів за результатами огляду санітарного стану лісової ділянки:

Інгенер м. м. цу

(посада)

18 11 2020 року

(підпис)

Тюсєв М. С.

Білецький В. О.

(ініціали та прізвище)



ПОВІДОМЛЕННЯ  
про появу ознак погіршення санітарного стану лісових насаджень

Житомирська

(Автономна Республіка Крим, область)

ДП «Новоград-Волинське ДЛМГ»

(найменування власника лісів, постійного лісокористувача)

Лісництво

Печерське

урочище

квартал № 38

виділ № 8

ділянка №

площа 3,6 гектарів

Таксаційна характеристика насадження

Склад 70,39, вік 11 років, бонітет 15, середній діаметр 36 сантиметрів, середня висота 29 метрів, повнота 0,7, тип лісу С3ГБ, рельєф, експозиція, ґрунт, підріст, підлісок

Лісопатологічна характеристика насадження

Вид пошкодження насадження (лісова пожежа, буревій, сніголам, обледеніння, відмирання та всихання дерев, захаращеність, об'їдання шкідниками хвої/листя, наявність гусені, масовий літ метеликів, опадання хвої/листя, відлущення кори на стовбурах та інші ознаки, не характерні для нормального стану дерев):

корості берізовий

Ступінь пошкодження, ураження:

середнє

(поодинокі, слабке, середнє, сильне)

Вид розподілу пошкоджених дерев:

груповий

(поодинокий, груповий, курчава)

Обсяг ушкодженої деревини на 1 гектарі (окомірно) 15 куб. метрів, у тому числі сухостійної 12 куб. метрів

Ознаки погіршення стану лісових насаджень виявив:

21.05.2020

(посада)

М.С.

(підпис)

М.С.

(ініціали та прізвище)

2.11.2020 року

М.С.

(лісничий (помічник лісничого)

М.С.

(підпис)

Зінчук В.В.

(ініціали та прізвище)

6.11.2020 року

Висновок інженера відділу (сектору) охорони і захисту лісу державного лісогосподарського (лісомисливського) підприємства або представника державного спеціалізованого лісозахисного підприємства щодо необхідності здійснення лісозахисних чи інших заходів з поліпшення санітарного стану лісів за результатами огляду санітарного стану лісової ділянки:

інженер М.С.

(посада)

18.11.2020 року

(підпис)

Біленький В.О.

(ініціали та прізвище)



ПОВІДОМЛЕННЯ  
про появу ознак погіршення санітарного стану лісових насаджень

Житомирська

(Автономна Республіка Крим, область)

ДП «Новоград-Волинське ДЛМГ»

(найменування власника лісів, постійного лісокористувача)

Лісництво

Тимківське

урочище

квартал № 38

виділ № 18

ділянка №

площа 0,9 гектарів

Таксаційна характеристика насадження

Склад 50% 62 років, бонітет 14 середній діаметр 26 сантиметрів, середня висота 30 метрів, повнота 0,5, тип лісу 23 ГДС, рельєф, експозиція, ґрунт, підріст, підлісок

Лісопатологічна характеристика насадження

Вид пошкодження насадження (лісова пожежа, буревій, сніголам, обледеніння, відмирання та всихання дерев, захаращеність, об'їдання шкідниками хвої/листя, наявність гусені, масовий літ метеликів, опадання хвої/листя, відлущення кори на стовбурах та інші ознаки, не характерні для нормального стану дерев)

корінь вкритий

Ступінь пошкодження, ураження:

середнє

(поодинокі, слабке, середнє, сильне)

Вид розподілу пошкоджених дерев:

неоднорідний

(поодинокі, групові, курчава)

Обсяг ушкодженої деревини на 1 гектарі (окомірно) 1,5 куб. метрів, у тому числі сухостійної 1,5 куб. метрів

Ознаки погіршення стану лісових насаджень виявив:

М. М. М. М.

(посада)

2 11 2020 року

М. М. М. М.

(лісничий (помічник лісничого)

6 11 2020 року

(підпис)

(підпис)

М. М. М. М.

(ініціали та прізвище)

Зінчук В. В.

(ініціали та прізвище)

Висновок інженера відділу (сектору) охорони і захисту лісу державного лісогосподарського (лісомисливського) підприємства або представника державного спеціалізованого лісозахисного підприємства щодо необхідності здійснення лісозахисних та інших заходів з поліпшення санітарного стану лісів за результатами огляду санітарного стану лісової ділянки:

Інженер М. М. М. М.

(посада)

18 11 2020 року

(підпис)

М. М. М. М.

(ініціали та прізвище)



ПОВІДОМЛЕННЯ  
про появу ознак погіршення санітарного стану лісових насаджень

Житомирська

(Автономна Республіка Крим, область)

ДП «Новоград-Волинське ДЛМГ»

(найменування власника лісів, постійного лісокористувача)

Лісництво

Тимківське

урочище

квартал №

38

виділ №

27

ділянка №

площа 30

гектарів

Таксаційна характеристика насадження

Склад 70% дуб, 15% берізка, 15% сосна, вік 73 років, бонітет 1А, середній діаметр 36 сантиметрів, середня висота 28 метрів, товщина 0,7, тип лісу СЗТДС, рельєф хвилястий, експозиція схід, підріст берізка, підлісок листяний

Лісопатологічна характеристика насадження

Вид пошкодження насадження (лісова пожежа, буревій, сніголам, обледеніння, відмирання та всихання дерев, захаращеність, об'їдання шкідниками хвої/листя, наявність гусені, масовий літ метеликів, опадання хвої/листя, відлущення кори на стовбурах та інші ознаки, не характерні для нормального стану дерев): короткий берізовий

Ступінь пошкодження, ураження:

середнє

(поодинокі, слабке, середнє, сильне)

Вид розподілу пошкоджених дерев:

груповий

(поодинокі, групові, курчаві)

Обсяг ушкодженої деревини на 1 гектарі (окомірно) 20 куб. метрів, у тому числі сухостійної 20 куб. метрів

Ознаки погіршення стану лісових насаджень виникли:

11 січня

(посада)

2 11 20 20 року

м.м.м.м.м.

(лісничий (помічник лісничого)

6 11 20 20 року

(підпис)

(підпис)

Третьяк М.С.

(ініціали та прізвище)

Зінчук В.В.

(ініціали та прізвище)

Висновок інженера відділу (сектору) охорони і захисту лісу державного лісгосподарського (лісомисливського) підприємства або представника державного спеціалізованого лісозахисного підприємства щодо необхідності здійснення лісозахисних та інших заходів з поліпшення санітарного стану лісів за результатами огляду санітарного стану лісової ділянки:

інженер м.соколов

(посада)

18 11 20 20 року

(підпис)

(ініціали та прізвище)



ПОВІДОМЛЕННЯ  
про появу ознак погіршення санітарного стану лісових насаджень

Житомирська  
(Автономна Республіка Крим, область)

ДП «Новоград-Волинське ДЛМГ»  
(найменування власника лісів, постійного лісокористувача)

Лісництво Пильвське

урочище \_\_\_\_\_

квартал № 39

виділ № 19

ділянка № \_\_\_\_\_

площа 6,2 гектарів

Таксаційна характеристика насадження

Склад 89% БП, вік 73 років, бонітет 15, середній діаметр 32 сантиметрів, середня висота 27 метрів, густота 0,6, тип лісу СЗ ГРС, рельєф \_\_\_\_\_, експозиція \_\_\_\_\_, порода \_\_\_\_\_, підріст \_\_\_\_\_, підлісок \_\_\_\_\_

Лісопатологічна характеристика насадження

Вид пошкодження насадження (лісова пожежа, буревій, сніголам, обледеніння, відмирання та висихання дерев, захаращеність, об'їдання шкідниками хвої/листя, наявність гусені, масовий літ метеликів, опадання хвої/листя, відлущення кори на стовбурах та інші ознаки, не характерні для нормального стану дерев)

Ступінь пошкодження, ураження: \_\_\_\_\_

середнє  
(слабке)

(продольне, слабке, сильне)

Вид розподілу пошкоджених дерев: \_\_\_\_\_

груповий

(продольний, груповий, суцільний)

Обсяг ушкодженої деревини на 1 гектарі (оцімірно) 15 куб. метрів, у тому числі сухостійної 15 куб. метрів

Ознаки погіршення стану лісових насаджень виявив:

м. лісу

(посада)

2 11 2020 року

лісничий

(лісничий (помічник  
лісничого)

6 11 2020 року

(підпис)

(підпис)

Тресь МС

(ініціали та прізвище)

Зінчук ВВ.

(ініціали та прізвище)

Висновок інженера відділу (сектору) охорони і захисту лісу державного лісгосподарського (лісомисливського) підприємства або представника державного спеціалізованого лісозахисного підприємства щодо необхідності здійснення лісозахисних інших заходів з поліпшення санітарного стану лісів за результатами огляду санітарного стану лісової ділянки:

Інженер лісових

(посада)

18 11 2020 року

(підпис)

(ініціали та прізвище)

Біскупський В.О.



ПОВІДОМЛЕННЯ  
про появу ознак погіршення санітарного стану лісових насаджень

Житомирська

(Автономна Республіка Крим, область)

ДП «Новоград-Волинське ДЛМГ»

(найменування власника лісів, постійного лісокористувача)

Лісництво

Пилицьке

урочище

квартал №

44

виділ №

8

ділянка №

площа 0,5

ектарів

Таксаційна характеристика насадження

Склад 99% вік 64 років, бонітет 15, середній діаметр 32 сантиметрів, середня висота 29 метрів, повнота 0,8, тип лісу С3 ГС, рельєф, експозиція, ґрунт, підріст, підлісок

Лісопатологічна характеристика насадження

Вид пошкодження насадження (лісова пожежа, буревій, сніголам, обледеніння, відмирання та всихання дерев, захаращеність, об'їдання шкідниками хвої/листя, наявність гусені, масовий літ метеликів, опадання хвої/листя, відлущення кори на стовбурах та інші ознаки, не характерні для нормального стану дерев)

корінь бурхливий

Ступінь пошкодження, ураження:

середнє

(поодинокі, слабкі, середні)

Вид розподілу пошкоджених дерев:

груповий

(поодинокі, групові, курчава)

Обсяг ушкодженої деревини на 1 гектарі (околірно) 15 куб. метрів, у тому числі сухостійної 15 куб. метрів

Ознаки погіршення стану лісових насаджень виявив:

М. Сіс

(посада)

Д. Сіс

(підпис)

Доминів В.В.

(ініціали та прізвище)

д. 4 2020 року

Сіс

(лісничий (помічник лісничого)

Д. Сіс

(підпис)

Зінчук В.В.

(ініціали та прізвище)

6 11 2020 року

Висновок інженера відділу (сектору) охорони і захисту лісу державного лісогосподарського (лісомисливського) підприємства або представника державного спеціалізованого лісозахисного підприємства щодо необхідності здійснення лісозахисних інших заходів з поліпшення санітарного стану лісів за результатами огляду санітарного стану лісової ділянки:

Інженер лісогосп

(посада)

18 11 2020 року

Юшків С.Р.

(підпис)

Білетський В.О.

(ініціали та прізвище)



ПОВІДОМЛЕННЯ  
про появу ознак погіршення санітарного стану лісових насаджень

Житомирська

(Автономна Республіка Крим, область)

ДП «Новоград-Волинське ДЛМГ»

(найменування власника лісів, постійного лісокористувача)

Лісництво

Тимківське

урочище

квартал №

54

виділ №

10

ділянка №

площа 2,9

гектарів

Таксаційна характеристика насадження

Склад 35% Вільшани 70% років, бонітет 1, середній діаметр 26 сантиметрів, середня висота 25 метрів, повнота 98, тип лісу субву, рельєф \_\_\_\_\_, експозиція \_\_\_\_\_, підріст \_\_\_\_\_, підлісок \_\_\_\_\_

Лісопатологічна характеристика насадження

Вид пошкодження насадження (лісова пожежа, буревій, сніголам, обледеніння, відмирання та всихання дерев, захаращеність, об'їдання шкідниками хвої/листя, наявність гусені, масовий літ метеликів, опадання хвої/листя, відлучення кори на стовбурах та інші ознаки, не характерні для нормального стану дерев)

корінь тимград

Ступінь пошкодження, ураження:

середнє

(поодинокі, слабке, середнє, сильне)

Вид розподілу пошкоджених дерев:

поодинокі

(поодинокі, групові, суцільні)

Обсяг ушкодженої деревини на 1 гектарі (оцімірно) 20 куб. метрів, у тому числі сухостійної 18 куб. метрів

Ознаки погіршення стану лісових насаджень виявив:

с. с. с. с.

(посада)

2 11 2020 року

с. с. с. с. с. с.

(лісничий (помічник лісничого)

6 11 2020 року

(підпис)

(підпис)

Глєб ПГ

(ініціали та прізвище)

Зінчук ВВ

(ініціали та прізвище)

Висновок інженера відділу (сектору) охорони і захисту лісу державного лісогосподарського (лісомисливського) підприємства або представника державного спеціалізованого лісозахисного підприємства щодо необхідності здійснення лісозахисних інших заходів з поліпшення санітарного стану лісів за результатами огляду санітарного стану лісової ділянки:

Інженер

(посада)

18 11 2020 року

(підпис)

(ініціали та прізвище)



ПОВІДОМЛЕННЯ  
про появу ознак погіршення санітарного стану лісових насаджень

Житомирська

(Автономна Республіка Крим, область)

ДП «Новоград-Волинське ДЛМГ»

(найменування власника лісів, постійного лісокористувача)

Лісництво

Житомирське

урочище

квартал №

52

виділ №

18

ділянка №

площа 3.5

гектарів

Таксаційна характеристика насадження

Склад 84% дуб, 16% сосна, бонітет 15, середній діаметр 32 сантиметрів, середня висота 28 метрів, щільність 0.3, тип лісу С2 ГРС, рельєф, експозиція, підріст, підлісок

Лісопатологічна характеристика насадження

Вид пошкодження насадження (лісова пожежа, буревій, сніголам, обледеніння, відмирання та всихання дерев, захаращеність, об'їдання шкідниками хвої/листя, наявність гусені, масовий літ метеликів, опадання хвої/листя, відлущення кори на стовбурах та інші ознаки, не характерні для нормального стану дерев)

короту верховий

Ступінь пошкодження, ураження:

середнє

(поодинокі, слабке, середнє, сильне)

Вид розподілу пошкоджених дерев:

400 ушкоджених

(продольний, груповий, курчавий)

Обсяг ушкодженої деревини на 1 гектарі (окомірно) 20 куб. метрів, у тому числі сухостійної 18 куб. метрів

Ознаки погіршення стану лісових насаджень виявив:

с. ліс

(посада)

2 11 20 20 року

с. ліс

(лісничий (помічник лісничого)

6 11 20 20 року

(підпис)

(підпис)

Тесю ПГ

(ініціали та прізвище)

Зіжук ВВ

(ініціали та прізвище)

Висновок інженера відділу (сектору) охорони і захисту лісу державного лісгосподарського (лісомисливського) підприємства або представника державного спеціалізованого лісозахисного підприємства щодо необхідності здійснення лісозахисних і інших заходів з поліпшення санітарного стану лісів за результатами огляду санітарного стану лісової ділянки:

І. М. Меллер лісничий

(посада)

18 11 20 20 року

(підпис)

Бісєцький В. О.

(ініціали та прізвище)



ПОВІДОМЛЕННЯ  
про появу ознак погіршення санітарного стану лісових насаджень

Житомирська  
(Автономна Республіка Крим, область)

ДП «Новоград-Волинське ДЛМГ»  
(найменування власника лісів, постійного лісокористувача)

Лісництво Тичівське урочище \_\_\_\_\_  
квартал № 53 виділ № 5 ділянка № \_\_\_\_\_ площа 2,0 гектарів

Таксаційна характеристика насадження  
Склад 30% Б, 25% С, 20% І, 25% Д 70, бонітет 1, середній діаметр 28 сантиметрів, середня висота 28 метрів, повнота 0,8, тип лісу СЗГД, рельєф \_\_\_\_\_, експозиція \_\_\_\_\_, підріст \_\_\_\_\_, підлісок \_\_\_\_\_

Лісопатологічна характеристика насадження

Вид пошкодження насадження (лісова пожежа, буревій, сніголам, обледеніння, відмирання та всихання дерев, захаращеність, об'їдання шкідниками хвої/листя, наявність гусені, масовий літ метеликів, опадання хвої/листя, відлущення кори на стовбурах та інші ознаки, не характерні для нормального стану дерев)

Ступінь пошкодження, ураження: середнє (поодинокі, слабкі поранення)

Вид розподілу пошкоджених дерев: неоднорідний (поодинокі, групові, курчаві)

Обсяг ушкодженої деревини на 1 гектарі (окомірно) 15 куб. метрів, у тому числі сухостійної 13 куб. метрів

Ознаки погіршення стану лісових насаджень виявив:

М. М. М.  
(посада)

2 11 2022 року

М. М. М.  
(лісничий (помічник  
лісничого)

6 11 2022 року

(підпис)

(підпис)

Тресь П.Г.  
(ініціали та прізвище)

Зінчук В.В.  
(ініціали та прізвище)

Висновок інженера відділу (сектору) охорони і захисту лісу державного лісогосподарського (лісомисливського) підприємства або представника державного спеціалізованого лісозахисного підприємства щодо необхідності здійснення лісозахисних і інших заходів з поліпшення санітарного стану лісів за результатами огляду санітарного стану лісової ділянки:

Інгеліш М.М.  
(посада)

18 11 2022 року

(підпис)

Біленький В.О.  
(ініціали та прізвище)



ПОВІДОМЛЕННЯ  
про появу ознак погіршення санітарного стану лісових насаджень

Житомирська  
(Автономна Республіка Крим, область)  
ДП «Новоград-Волинське ДЛМГ»  
(найменування власника лісів, постійного лісокористувача)

Лісництво Житомирське урочище \_\_\_\_\_  
квартал № 53 виділ № 6 ділянка № \_\_\_\_\_ площа 1.0 гектарів

Таксаційна характеристика насадження  
Склад 65% дуб, 35% береза, бонітет 1, середній діаметр 32 сантиметрів, середня висота 27 метрів, повнота 0.8, тип лісу СЗСР, рельєф \_\_\_\_\_, експозиція \_\_\_\_\_, підріст \_\_\_\_\_, підлісок \_\_\_\_\_

Лісопатологічна характеристика насадження  
Вид пошкодження насадження (лісова пожежа, буревій, сніголам, обледеніння, відмирання та всихання дерев, захаращеність, об'їдання шкідниками хвої/листя, наявність гусені, масовий літ метеликів, опадання хвої/листя, відлущення кори на стовбурах та інші ознаки, не характерні для нормального стану дерев) вигорів

Ступінь пошкодження, ураження: середнє (поодинокі, слабке, середнє, сильне)

Вид розподілу пошкоджених дерев: поодинокі (поодинокий, груповий, дузіт)

Обсяг ушкодженої деревини на 1 гектарі (окопрно) 15 куб. метрів, у тому числі сухостійної 12 куб. метрів

Ознаки погіршення стану лісових насаджень виявив:

М. М. М.  
(посада)  
2 11 20 20 року

М. М. М.  
(лісничий (помічник лісничого)

6 11 20 20 року

(підпис)

(підпис)

Т. М. П. П.  
(ініціали та прізвище)

З. М. П. П.  
(ініціали та прізвище)

Висновок інженера відділу (сектору) охорони і захисту лісу державного лісогосподарського (лісомисливського) підприємства або представника державного спеціалізованого лісозахисного підприємства щодо необхідності здійснення лісозахисних заходів з поліпшення санітарного стану лісів за результатами огляду санітарного стану лісової ділянки:

Інженер М. М. М.  
(посада)

18 11 20 20 року

(підпис)

Б. М. П. П.  
(ініціали та прізвище)



ПОВІДОМЛЕННЯ  
про появу ознак погіршення санітарного стану лісових насаджень

Житомирська

(Автономна Республіка Крим, область)

ДП «Новоград-Волинське ДЛМГ»

(найменування власника лісів, постійного лісокористувача)

Лісництво

Полірівське

урочище

квартал №

53

виділ №

8

ділянка №

площа

0,9

гектарів

Таксаційна характеристика насадження

Склад краснолісся років, бонітет 10, середній діаметр 28 сантиметрів, середня висота 26 метрів, товщина 28, тип лісу С31РС, рельєф -----, експозиція -----, температура -----, підріст -----, підлісок -----

Лісопатологічна характеристика насадження

Вид пошкодження насадження (лісова пожежа, буревій, сніголам, обледеніння, відмирання та всихання дерев, захаращеність, об'їдання шкідниками хвої/листя, наявність гусені, масовий літ метеликів, опадання хвої/листя, відлущення кори на стовбурах та гілках), ознаки, не характерні для нормального стану дерев: короту вершівку

Ступінь пошкодження, ураження:

середнє

(поодинокі, слабке, середнє, сильне)

Вид розподілу пошкоджених дерев:

нахилчасті

(поодинокі, групові, курчава)

Обсяг ушкодженої деревини на 1 гектарі (окомірно) 15 куб. метрів, у тому числі сухостійної 15 куб. метрів

Ознаки погіршення стану лісових насаджень виявив:

я лісу

(посада)

2 11 20 20 року

лісничий

(лісничий (помічник лісничого))

6 11 20 20 року

(підпис)

(підпис)

(ініціали та прізвище)

(ініціали та прізвище)

Висновок інженера відділу (сектору) охорони і захисту лісу державного лісгосподарського (лісомисливського) підприємства або представника державного спеціалізованого лісозахисного підприємства щодо необхідності здійснення лісозахисних та інших заходів з поліпшення санітарного стану лісів за результатами огляду санітарного стану лісової ділянки:

інженер

(посада)

18 11 20 20 року

(підпис)

(ініціали та прізвище)



ПОВІДОМЛЕННЯ  
про появу ознак погіршення санітарного стану лісових насаджень

Житомирська  
(Автономна Республіка Крим, область)

ДП «Новоград-Волинське ДЛМГ»  
(найменування власника лісів, постійного лісокористувача)

Лісництво Тимувське урочище \_\_\_\_\_  
квартал № 58 виділ № 8 ділянка № \_\_\_\_\_ площа 0,5 гектарів

Таксаційна характеристика насадження

Склад 50% Б, 25% Д, 25% П проків, бонітет Іа, середній діаметр 40 сантиметрів, середня висота 30 метрів, повнота 0,8, тип лісу С2 ПДС, рельєф \_\_\_\_\_, експозиція \_\_\_\_\_, ґрунт \_\_\_\_\_, підріст \_\_\_\_\_, підлісок \_\_\_\_\_

Лісопатологічна характеристика насадження

Вид пошкодження насадження (лісова пожежа, буревій, сніголам, обледеніння, відмирання та всихання дерев, захаращеність, об'їдання шкідниками хвої/листя, наявність гусені, масовий літ метеликів, опадання хвої/листя, відлущення кори на стовбурах та інші ознаки, не характерні для нормального стану дерев)

Випроста 0,5 га

Ступінь пошкодження, ураження: середнє (поодинокі, слабке, середнє, сильне)

Вид розподілу пошкоджених дерев: груповий (поодинокий, груповий, куртинний)

Обсяг ушкодженої деревини на 1 гектарі (окомірно) 75 куб. метрів, у тому числі сухостійної 8 куб. метрів

Ознаки погіршення стану лісових насаджень виявив:

се лісу

(посада)

2 11 2020 року

сидим Гемі

(лісничий (помічник лісничого)

6 11 2020 року

ММ

(підпис)

ММ

(підпис)

Тармошин С.В.

(ініціали та прізвище)

Зінчук В.В.

(ініціали та прізвище)

Висновок інженера відділу (сектору) охорони і захисту лісу державного лісгосподарського (лісомисливського) підприємства або представника державного спеціалізованого лісозахисного підприємства щодо необхідності здійснення лісозахисних чи інших заходів з поліпшення санітарного стану лісів за результатами огляду санітарного стану лісової ділянки:

Інженер лісгосп

(посада)

18 11 2020 року

Поприбує В.В.

(підпис)

Білецький В.О.

(ініціали та прізвище)



ПОВІДОМЛЕННЯ  
про появу ознак погіршення санітарного стану лісових насаджень

Житомирська

(Автономна Республіка Крим, область)

ДП «Новоград-Волинське ДЛМГ»

(найменування власника лісів, постійного лісокористувача)

Лісництво

Пичувське

урочище

квартал № 59

виділ № 25

ділянка №

площа 1.5 гектарів

Таксаційна характеристика насадження

Склад 99% вік 56 років, бонітет 15, середній діаметр 26 сантиметрів, середня висота 26 метрів, повнота 27, тип лісу С3/ДС, рельєф, експозиція, ґрунт, підріст, підлісок

Лісопатологічна характеристика насадження

Вид пошкодження насадження (лісова пожежа, буревій, сніголам, обледеніння, відмирання та висихання дерев, захаращеність, об'їдання шкідниками хвої/листя, наявність гусені, масовий літ метеликів, опадання хвої/листя, відлущення кори на стовбурах та інші ознаки, не характерні для нормального стану дерев)

корінь шкідливо

Ступінь пошкодження, ураження:

середнє

(поодинокі, слабкі, середні, сильні)

Вид розподілу пошкоджених дерев:

поодинокі

(поодинокий, груповий, куртинами)

Обсяг ушкодженої деревини на 1 гектарі (окомірно) 20 куб. метрів, у тому числі сухостійної 16 куб. метрів

Ознаки погіршення стану лісових насаджень виявив:

М. М. М.

(посада)

2. 11 2020 року

М. М. М.

(лісничий (помічник лісничого)

6. 11 2020 року

М. М. М.

(підпис)

М. М. М.

(підпис)

М. М. М. С. В.

(ініціали та прізвище)

З. М. М. В. В.

(ініціали та прізвище)

Висновок інженера відділу (сектору) охорони і захисту лісу державного лісогосподарського (лісомисливського) підприємства або представника державного спеціалізованого лісозахисного підприємства щодо необхідності здійснення лісозахисних чи інших заходів з поліпшення санітарного стану лісів за результатами огляду санітарного стану лісової ділянки:

Інженер лісонад

(посада)

18. 11 2020 року

М. М. М.

(підпис)

Б. М. М. В. В.

(ініціали та прізвище)



ПОВІДОМЛЕННЯ  
про появу ознак погіршення санітарного стану лісових насаджень

Житомирська

(Автономна Республіка Крим, область)

ДП «Новоград-Волинське ДЛМГ»

(найменування власника лісів, постійного лісокористувача)

Лісництво

Печівське

урочище

квартал №

61

виділ №

6

ділянка №

площа 3,0 гектарів

Таксаційна характеристика насадження

Склад 56% сосни, 40% дуба, 4% берези, 70 років, бонітет 1, середній діаметр 30 сантиметрів, середня висота 27 метрів, повнота 60%, тип лісу С3/D, рельєф, експозиція, підріст, підлісок

Лісопатологічна характеристика насадження

Вид пошкодження насадження (лісова пожежа, буревій, сніголам, обледеніння, відмирання та всихання дерев, захаращеність, об'їдання шкідниками хвої/листя, наявність гусениць, масовий літ метеликів, опадання хвої/листя, відлущення кори на стовбурах та інші ознаки, не характерні для нормального стану дерев)

виготовлено

Ступінь пошкодження, ураження:

середнє

(поодинокі, слабкі, середні, сильні)

Вид розподілу пошкоджених дерев:

груповий

(поодинокі, групові, курчаві)

Обсяг ушкодженої деревини на 1 гектарі (окомірно) 15 куб. метрів, у тому числі сухостійної 12 куб. метрів

Ознаки погіршення стану лісових насаджень виявив:

М. С. С. (посада)

(підпис)

Т. С. П. Г.

(ініціали та прізвище)

2 11 2020 року

М. С. С. (лісничий (помічник лісничого))

(підпис)

З. С. В. В.

(ініціали та прізвище)

6 4 2020 року

Висновок інженера відділу (сектору) охорони і захисту лісу державного лісогосподарського (лісомисливського) підприємства або представника державного спеціалізованого лісозахисного підприємства щодо необхідності здійснення лісозахисних і інших заходів з поліпшення санітарного стану лісів за результатами огляду санітарного стану лісової ділянки:

Інженер М. С. С.

(підпис)

Б. С. В. В.

(ініціали та прізвище)

18 11 2020 року



ПОВІДОМЛЕННЯ  
про появу ознак погіршення санітарного стану лісових насаджень

Житомирська

(Автономна Республіка Крим, область)

ДП «Новоград-Волинське ДЛМГ»

(найменування власника лісів, постійного лісокористувача)

Лісництво

Питівське

урочище

квартал №

66

виділ №

26

ділянка №

площа 3.5

гектарів

Таксаційна характеристика насадження

Склад 99% вік 56 років, бонітет IV, середній діаметр 28 сантиметрів, середня висота 27 метрів, повнота 80.5, тип лісу С39ДС, рельєф \_\_\_\_\_, експозиція \_\_\_\_\_, ґрунт \_\_\_\_\_, підріст \_\_\_\_\_, підлісок \_\_\_\_\_

Лісопатологічна характеристика насадження

Вид пошкодження насадження (лісова пожежа, буревій, сніголам, обледеніння, відмирання та висихання дерев, захаращеність, об'їдання шкідниками хвої/листя, наявність гусені, масовий літ метеликів, опадання хвої/листя, відлущення кори на стовбурах та інші ознаки, не характерні для нормального стану дерев)

корона мікрогроз

Ступінь пошкодження, ураження:

середнє

(поодинокі, слабкі, середні)

Вид розподілу пошкоджених дерев:

поодинокі

(поодинокий, груповий, курчава)

Обсяг ушкодженої деревини на 1 гектарі (скомірно) 15 куб. метрів, у тому числі сухостійної 13 куб. метрів

Ознаки погіршення стану лісових насаджень виявив:

м. лісу

(посада)

2 11 2020 року

м. лісничого

(лісничий (помічник лісничого)

6 11 2020 року

М.П.

(підпис)

П.

(підпис)

Пармочий С.В.

(ініціали та прізвище)

Витчук В.В.

(ініціали та прізвище)

Висновок інженера відділу (сектору) охорони і захисту лісу державного лісогосподарського (лісомисливського) підприємства або представника державного спеціалізованого лісозахисного підприємства щодо необхідності здійснення лісозахисних чи інших заходів з поліпшення санітарного стану лісів за результатами огляду санітарного стану лісової ділянки:

інженер м. лісничого

(посада)

18 11 2020 року

Потребче С.В.

(підпис)

Біскупський В.О.

(ініціали та прізвище)



ПОВІДОМЛЕННЯ  
про появу ознак погіршення санітарного стану лісових насаджень

Житомирська

(Автономна Республіка Крим, область)

ДП «Новоград-Волинське ДЛМГ»

(найменування власника лісів, постійного лісокористувача)

Лісництво

Житомирське

урочище

квартал №

71

виділ №

13

ділянка №

площа 1,4 гектарів

б/к 61 Таксаційна характеристика насадження:

Склад 29% дуб, 10% береза, 10% липа, 10% клен, бонітет 1А, середній діаметр 28 сантиметрів, середня висота 26 метрів, повнота 0,6, тип лісу С-3 ГД, рельєф хвилястий, експозиція схід, порода дуб, підріст липа, підлісок липа

Лісопатологічна характеристика насадження

Вид пошкодження насадження (лісова пожежа, буревій, сніголам, обледеніння, відмирання та всихання дерев, захаращеність, об'їдання шкідниками хвої/листя, наявність гусениць, масовий літ метеликів, опадання хвої/листя, відлущення кори на стовбурах та інші ознаки, не характерні для нормального стану дерев)

корінь пильщик

Ступінь пошкодження, ураження:

середнє

(поодинокі, слабкі, середні)

Вид розподілу пошкоджених дерев:

груповий

(поодинокі, групові, курчаки)

Обсяг ушкодженої деревини на 1 гектарі (околірно) 15 куб. метрів, у тому числі сухостійної 12 куб. метрів

Ознаки погіршення стану лісових насаджень виявив:

А. М. С.

(посада)

2 11 2020 року

М. М. М.

(лісничий (помічник лісничого))

6 4 2020 року

М. М. М.

(підпис)

М. М. М.

(підпис)

М. М. М. С. С. С.

(ініціали та прізвище)

М. М. М. С. С. С.

(ініціали та прізвище)

Висновок інженера відділу (сектору) охорони і захисту лісу державного лісогосподарського (лісомисливського) підприємства або (представника державного спеціалізованого лісозахисного підприємства щодо необхідності здійснення лісозахисних і інших заходів з поліпшення санітарного стану лісів за результатами огляду санітарного стану лісової ділянки:

Інженер М. М. М.

(посада)

18 11 2020 року

М. М. М.

(підпис)

М. М. М. С. С. С.

(ініціали та прізвище)



ПОВІДОМЛЕННЯ  
про появу ознак погіршення санітарного стану лісових насаджень

Житомирська  
(Автономна Республіка Крим, область)

ДП «Новоград-Волинське ДЛМГ»  
(Найменування власника лісів, постійного лісокористувача)

Лісництво

Житомирське

урочище

квартал №

72

виділ №

9

ділянка №

площа 1.7 гектарів

Таксаційна характеристика насадження

Склад 6 Яливи 5% 5% фоків, баніт 15, середній діаметр 30 сантиметрів, середня висота 27 метрів, повнота 0.6, тип лісу С30С, рельєф, експозиція, ґрунт, підріст, підлісок

Лісопатологічна характеристика насадження

Вид пошкодження насадження (лісова пожежа, буревій, сніголам, обледеніння, відмирання та всихання дерев, захаращеність, об'їдання шкідниками хвої/листя, наявність гусени, масовий літ метеликів, опадання хвої/листя, відлучення кори на стовбурах та інші ознаки, не характерні для нормального стану дерев)

Ступінь пошкодження, ураження:

середнє

(поодинокі, слабкі, середні, сильні)

Вид розподілу пошкоджених дерев:

поодинокі

(поодинокий, груповий, куртинний)

Обсяг ушкодженої деревини на 1 гектарі (скомірно) 15 куб. метрів, у тому числі сухостійно 13 куб. метрів

Ознаки погіршення стану лісових насаджень виявив:

М. М. М.

(посада)

М. М. М.

(підпис)

Турчак М. В.

(ініціали та прізвище)

2 11 2020 року

М. М. М.

(лісничий (помічник лісничого)

М. М. М.

(підпис)

Зінчук В. В.

(ініціали та прізвище)

6 11 2020 року

Висновок інженера відділу (сектору) охорони і захисту лісу державного лісгосподарського (лісомисливського) підприємства або представника державного спеціалізованого лісозахисного підприємства щодо необхідності здійснення лісозахисних чи інших заходів з поліпшення санітарного стану лісів за результатами огляду санітарного стану лісової ділянки:

Інгенер лісовий

(посада)

18 11 2020 року

Попредує М. Р. В.

М. Р. В.

(підпис)

Білецький В. О.

(ініціали та прізвище)



ПОВІДОМЛЕННЯ  
про появу ознак погіршення санітарного стану лісових насаджень

Житомирська  
(Автономна Республіка Крим, область)

ДП «Новоград-Волинське ДЛМГ»  
(найменування власника лісів, постійного лісокористувача)

Лісництво

Плишківське

урочище

квартал №

75

виділ №

1

ділянка №

площа 1.3

гектарів

Таксаційна характеристика насадження

Склад 79% дуб вік 61 років, бонітет 0.7 середній діаметр 26 сантиметрів, середня висота 25 метрів, повнота 0.7, тип лісу СЗГДС, рельєф \_\_\_\_\_, експозиція \_\_\_\_\_, ґрунт \_\_\_\_\_, підріст \_\_\_\_\_, підлісок \_\_\_\_\_

Лісопатологічна характеристика насадження

Вид пошкодження насадження (лісова пожежа, буревій, сніголам, обледеніння, відмирання та висихання дерев, захаращеність, об'їдання шкідниками хвої/листя, наявність гусені, масовий літ метеликів, опадання хвої/листя, відлущення кори на стовбурах та інші ознаки, не характерні для нормального стану дерев)

корі згнилі

Ступінь пошкодження, ураження:

середнє

(поодинокі, слабкі, середні)

Вид розподілу пошкоджених дерев:

поодинокі

(поодинокі, групові, куртинами)

Обсяг ушкодженої деревини на 1 гектарі (середнє) 10 куб. метрів, у тому числі сухостійної 20 куб. метрів

Ознаки погіршення стану лісових насаджень виявив:

М. М. М.

(посада)

2 11 2020 року

М. М. М.

(лісничий (помічник  
лісничого)

6 11 2020 року

Р. Р. Р.

(підпис)

(підпис)

Р. Р. Р. М. М.

(ініціали та прізвище)

З. З. З. В. В.

(ініціали та прізвище)

Висновок інженера відділу (сектору) охорони і захисту лісу державного лісгосподарського (лісомисливського) підприємства або представника державного спеціалізованого лісозахисного підприємства щодо необхідності здійснення лісозахисних чи інших заходів з поліпшення санітарного стану лісів за результатами огляду санітарного стану лісової ділянки:

Попередж.

С. Р. В.

І. І. І. М. М. М.

(посада)

18 11 2020 року

(підпис)

Білецький В. О.

(ініціали та прізвище)



ПОВІДОМЛЕННЯ  
про появу ознак погіршення санітарного стану лісових насаджень

Житомирська

(Автономна Республіка Крим, область)

ДП «Новоград-Волинське ДЛМГ»

(найменування власника лісів, постійного лісокористувача)

Лісництво

Пішчарівське

урочище

квартал № 84

виділ № 5

ділянка №

площа 7,0 гектарів

Таксаційна характеристика насадження

Склад Бухарьківський років 81, бонітет 1, середній діаметр 26 сантиметрів, середня висота 25 метрів, повнота 0,7, тип лісу СЗРФ, рельєф \_\_\_\_\_, експозиція \_\_\_\_\_, ґрунт \_\_\_\_\_, підріст \_\_\_\_\_, підлісок \_\_\_\_\_

Лісопатологічна характеристика насадження

Вид пошкодження насадження (лісова пожежа, буревій, сніголам, обледеніння, відмирання та всихання дерев, захаращеність, об'їдання шкідниками хвої/листя, наявність гусені, масовий літ метеликів, опадання хвої/листя, відлущення кори на стовбурах та інші ознаки, не характерні для нормального стану дерев) \_\_\_\_\_

Ступінь пошкодження, ураження: \_\_\_\_\_

середнє

(порядкове, слабе, середнє, сильне)

Вид розподілу пошкоджених дерев: \_\_\_\_\_

груповий

(поодинокий, груповий, куртинний)

Обсяг ушкодженої деревини на 1 гектарі (окомірно) 10 куб. метрів, у тому числі сухостійної 10 куб. метрів

Ознаки погіршення стану лісових насаджень виявив:

м. міст

(посада)

2 11 2020 року

м. міст

(лісничий (помічник лісничого)

6 11 2020 року

Паш

(підпис)

Паш

(підпис)

Франчук С.А.

(ініціали та прізвище)

Зінчук В.В.

(ініціали та прізвище)

Висновок інженера відділу (сектору) охорони і захисту лісу державного лісгосподарського (лісомисливського) підприємства або представника державного спеціалізованого лісозахисного підприємства щодо необхідності здійснення лісозахисних чи інших заходів з поліпшення санітарного стану лісів за результатами огляду санітарного стану лісової ділянки: \_\_\_\_\_

інженер м. міст

(посада)

28 11 2020 року

Паш

(підпис)

Біленький В.Д.

(ініціали та прізвище)



ПОВІДОМЛЕННЯ  
про появу ознак погіршення санітарного стану лісових насаджень

Житомирська

(Автономна Республіка Крим, область)

ДП «Новоград-Волинське ДЛМГ»

(найменування власника лісів, постійного лісокористувача)

Лісництво

Житомирська

урочище

квартал №

85

виділ №

2

ділянка №

1

площа

2,0

гектарів

Таксаційна характеристика насадження

Склад 40% Б, 10% К, 50% С років, 81 років, 1 середній діаметр 28 сантиметрів, середня висота 26 метрів, 0,7 повнота, тип лісу СЗГД, рельєф хвилястий, експозиція схід, ґрунт чорнозем, підріст берізка, підлісок листяний

Лісопатологічна характеристика насадження

Вид пошкодження насадження (лісова пожежа, буревій, сніголам, обледеніння, відмирання та всихання дерев, захаращеність, об'їдання шкідниками хвої/листя, наявність гусениць, масовий літ метеликів, опадання хвої/листя, відлущення кори на стовбурах та інших ознаки, не характерні для нормального стану дерев)

Ступінь пошкодження, ураження:

середнє

(поодинокі, слабке, середнє, сильне)

Вид розподілу пошкоджених дерев:

групи

(поодинокі, групові, буревійні)

Обсяг ушкодженої деревини на 1 гектарі (окомірно) 10 куб. метрів, у тому числі сухостійної 10 куб. метрів

Ознаки погіршення стану лісових насаджень виявив:

М. М. М.

(посада)

Р. Р. Р.

(підпис)

Р. Р. Р.

(ініціали та прізвище)

2 11 20 20 року

М. М. М.

(лісничий (помічник лісничого))

Р. Р. Р.

(підпис)

Р. Р. Р.

(ініціали та прізвище)

6 11 20 20 року

Висновок інженера відділу (сектору) охорони і захисту лісу державного лісогосподарського (лісомисливського) підприємства або представника державного спеціалізованого лісозахисного підприємства щодо необхідності здійснення лісозахисних та інших заходів з поліпшення санітарного стану лісів за результатами огляду санітарного стану лісової ділянки:

М. М. М.

(посада)

Р. Р. Р.

(підпис)

Р. Р. Р.

(ініціали та прізвище)

18 11 20 20 року



ПОВІДОМЛЕННЯ  
про появу ознак погіршення санітарного стану лісових насаджень

Житомирська

(Автономна Республіка Крим, область)

ДП «Новоград-Волинське ДЛМГ»

(найменування власника лісів, постійного лісфкористувача)

Лісництво

Пилипівське

урочище

квартал №

95

виділ №

9

ділянка №

1

площа 2,0 гектарів

Таксаційна характеристика насадження

Склад 165 900 8 вік 50 років, бонітет 15 середній діаметр 28 сантиметрів, середня висота 25 метрів, підсосня, тип лісу СЗГДС, рельєс -----, експозиція -----, ґрунт -----, підріст -----, підлісок -----

Лісопатологічна характеристика насадження

Вид пошкодження насадження (лісова пожежа, буревій, сніголам, обледеніння, відмирання та всихання дерев, захаращеність, об'їдання шкідниками хвої/листя, наявність гусені, масовий літ метеликів, опадання хвої/листя, відлущення кори на стовбурах та інші ознаки, не характерні для нормального стану дерев)

короткі пильові уради

Ступінь пошкодження, ураження:

середнє

(поодинокі, слабкі, середні, сильні)

Вид розподілу пошкоджених дерев:

груповий

(поодинокі, групові, курчава)

Обсяг ушкодженої деревини на 1 гектарі (окомірно) 10 куб. метрів, у тому числі сухостійної 10 куб. метрів

Ознаки погіршення стану лісових насаджень виявив:

м. м. м.

(посада)

2 11 20 20 року

м. м. м.

(лісничий (помічник лісничого))

6 11 20 20 року

Пилип

(підпис)

Пилип

(підпис)

Григорій М. А.

(ініціали та прізвище)

Зинчук В. В.

(ініціали та прізвище)

Висновок інженера відділу (сектору) охорони і захисту лісу державного лісгосподарського (лісомисливського) підприємства або представника державного спеціалізованого лісозахисного підприємства щодо необхідності здійснення лісозахисних чи інших заходів з поліпшення санітарного стану лісів за результатами огляду санітарного стану лісової ділянки:

Інженер м. м. м.

(посада)

18 11 20 20 року

Пилип

(підпис)

Беленький В. О.

(ініціали та прізвище)



ПОВІДОМЛЕННЯ  
про появу ознак погіршення санітарного стану лісових насаджень

Житомирська

(Автономна Республіка Крим, область)

ДП «Новоград-Волинське ДЛМГ»

(найменування власника лісів, постійного лісокористувача)

Лісництво

Пилипівське

урочище

квартал №

100

виділ №

3

ділянка №

1

площа

3

гектарів

Таксаційна характеристика насадження

Склад 70% дуб, 30% берізка років, банітет 1a, середній діаметр 24 сантиметрів, середня висота 23 метрів, повнота 0,8, тип лісу СЗІД, рельєф хвилястий, експозиція схід, ґрунт чорнозем, підріст берізка, підлісок ягель

Лісопатологічна характеристика насадження

Вид пошкодження насадження (лісова пожежа, буревій, сніголам, обледеніння, відмирання та всихання дерев, захаращеність, об'їдання шкідниками хвої/листя, наявність гусениць, масовий літ метеликів, опадання хвої/листя, відлущення кори на стовбурах та інших ознаки, не характерні для нормального стану дерев)

короту берізка

Ступінь пошкодження, ураження:

середнє

(поодинокі, слабкі, середні)

Вид розподілу пошкоджених дерев:

груповий

(поодинокі, групові, куртинні)

Обсяг ушкодженої деревини на 1 гектарі (окремлено) 15 куб. метрів, у тому числі сухостійної 15 куб. метрів

Ознаки погіршення стану лісових насаджень виявив:

М. М. М.

(посада)

М. М. М.

(підпис)

Михайло О.В.

(ініціали та прізвище)

2 11 2020 року

лісничий

(лісничий (помічник лісничого))

М. М. М.

(підпис)

Михайло О.В.

(ініціали та прізвище)

6 11 2020 року

Висновок інженера відділу (сектору) охорони і захисту лісу, державного лісогосподарського (лісомисливського) підприємства або представника державного спеціалізованого лісозахисного підприємства щодо необхідності здійснення лісозахисних та інших заходів з поліпшення санітарного стану лісів за результатами огляду санітарного стану лісової ділянки:

Інженер лісонад

(посада)

Інженер

(підпис)

Михайло О.В.

(ініціали та прізвище)

18 11 2020 року



ПОВІДОМЛЕННЯ  
про появу ознак погіршення санітарного стану лісових насаджень

Житомирська

(Автономна Республіка Крим, область)

ДП «Новоград-Волинське ДЛ МГ»

(найменування власника лісів, постійного лісокористувача)

Лісництво

Пенівське

урочище

квартал №

100

виділ №

31

ділянка №

площа 0,9

гектарів

Таксаційна характеристика насадження

Склад 994P1D, 54 років, бонітет 15, середній діаметр 26 сантиметрів, середня висота 26 метрів, повнота 30,8, тип лісу СЗРД, рельєф, експозиція, ґрунт, підріст, підлісок

Лісопатологічна характеристика насадження

Вид пошкодження насадження (лісова пожежа, буревій, сніголам, облодіння, відмирання та всихання дерев, захаращеність, об'їдання шкідниками хвої/листя, наявність гусені, масовий літ метеликів, опадання хвої/листя, відлущення кори на стовбурах та інші ознаки, не характерні для нормального стану дерев)

корінь шийка

Ступінь пошкодження, ураження:

середнє

(поодинокі, слабкі, середні, сильні)

Вид розподілу пошкоджених дерев:

груповий

(поодинокий, груповий, хаотичний)

Обсяг ушкодженої деревини на 1 гектарі (околірно) 10 куб. метрів, у тому числі сухостійної 10 куб. метрів

Ознаки погіршення стану лісових насаджень виявив:

с. лісу

(посада)

2 11 2020 року

лісничий

(лісничий (помічник лісничого))

6 11 2020 року

МГ

(підпис)

Ж

(підпис)

Ткаченко О.В.

(ініціали та прізвище)

Зінчук В.В.

(ініціали та прізвище)

Висновок інженера відділу (сектору) охорони і захисту лісу державного лісгосподарського (лісомисливського) підприємства або представника державного спеціалізованого лісозахисного підприємства щодо необхідності здійснення лісозахисних чи інших заходів з поліпшення санітарного стану лісів за результатами огляду санітарного стану лісової ділянки:

інженер лісонам.

(посада)

18 11 2020 року

Попричук

(підпис)

МГ

Висоцький В.О.

(ініціали та прізвище)



ПОВІДОМЛЕННЯ  
про появу ознак погіршення санітарного стану лісових насаджень

Житомирська

(Автономна Республіка Крим, область)

ДП «Новоград-Волинське ДЛМГ»

(найменування власника лісів, постійного лісокористувача)

Лісництво

Плещівське

урочище

квартал № 104

виділ № 25

ділянка №

площа 1.9 гектарів

Таксаційна характеристика насадження

Склад 56% дуба, 18% берези, 19% сосни, бонітет 19, середній діаметр 32 сантиметрів, середня висота 27 метрів, повнота 0.3, тип лісу СЗГДС, рельєф, експозиція, ґрунт, підріст, підлісок

Лісопатологічна характеристика насадження

Вид пошкодження насадження (лісова пожежа, буревій, сніголам, обледеніння відмирання та всихання дерев, захаращеність, об'їдання шкідниками хвої/листя, наявність гусені, масовий літ метеликів, опадання хвої/листя, відлучення кори на стовбурах та інші ознаки, не характерні для нормального стану дерев)

короті з верхівковими

Ступінь пошкодження, ураження:

середнє

(поодинокі, слабке, середнє, сильне)

Вид розподілу пошкоджених дерев:

груповий

(поодинокий, груповий, куртинами)

Обсяг ушкодженої деревини на 1 гектарі (окомірно) 15 куб. метрів, у тому числі сухостійної 15 куб. метрів

Ознаки погіршення стану лісових насаджень виявив:

М. М. М.

(посада)

2 11 2020 року

М. М. М.

(лісничий (помічник лісничого)

6 11 2020 року

М. М. М.

(підпис)

М. М. М.

(підпис)

М. М. М. О. В.

(ініціали та прізвище)

М. М. М. В. В.

(ініціали та прізвище)

Висновок інженера відділу (сектору) охорони і захисту лісу державного лісгосподарського (лісомисливського) підприємства або представника державного спеціалізованого лісозахисного підприємства щодо необхідності здійснення лісозахисних чи інших заходів з поліпшення санітарного стану лісів за результатами огляду санітарного стану лісової ділянки:

Інженер М. М. М.

(посада)

18 11 2020 року

М. М. М. С. В.

(підпис)

М. М. М. В. В.

(ініціали та прізвище)



ПОВІДОМЛЕННЯ  
про появу ознак погіршення санітарного стану лісових насаджень

Житомирська

(Автономна Республіка Крим, область)

ДП «Новоград-Волинське ДЛМГ»

(найменування власника лісів, постійного лісокористувача)

Лісництво  
квартал №

3

виділ №

79

урочище  
ділянка №

—

площа

3,60

Таксаційна характеристика насадження

Склад

40% дуб, 59%

вік

59 років

бонітет

1А

середній діаметр

24

сантиметрів

середня висота

24

метрів

повнота

0,7

тип лісу

дуб-береза

рельєф

рівнинний

грунт

дубово-листяний

підріст

—

підлісок

—

—

—

—

—

—

—

—

Лісопатологічна характеристика насадження

Вид пошкодження насадження (лісова пожежа, буревій, сніголам, обліт метеликів, висихання та всихання дерев, захаращеність, об'їдання шкідниками хвої/листя, гусені, масовий літ метеликів, опадання хвої/листя, відлущення кори на стовбур, ознаки, не характерні для нормального стану дерев)

пошкодження шкідниками

Ступінь пошкодження, ураження:

середній

(поодинокі, групові, масові, сильні)

Вид розподілу пошкоджених дерев:

груповий

(поодинокі, групові, масові, сильні)

Обсяг ураженої деревини на 1 гектарі (окомірно) 20 куб. метрів

сухостійності 20 куб. метрів

Ознаки погіршення стану лісових насаджень, виявлені:

М. М. М.

(посада)

М. М. М.

(підпис)

Григор'єв В. Д.

(ініціали та прізвище)

25 " 2020 року

М. М. М.

(лісничий (помічник лісничого))

М. М. М.

(підпис)

Величко В. А.

(ініціали та прізвище)

27 " 2020 року

Висновок інженера відділу (сектору) охорони і захисту лісу лісогосподарського (лісопромислового) підприємства або представника лісогосподарського (лісопромислового) підприємства щодо необхідності здійснення лісозахисних інших заходів з поліпшення санітарного стану лісів за результатами огляду санітарного стану лісової ділянки.

Інженер лісогосподарського підприємства

(посада)

М. М. М.

(підпис)

М. М. М. В. Д.

(ініціали та прізвище)

01 12 2020 року



ПОВІДОМЛЕННЯ  
про появу ознак погіршення санітарного стану лісових насаджень

Житомирська

(Автономна Республіка Крим, область)

ДП «Новоград-Волинське ДЛМГ»

(найменування власника лісів, постійного лісокористувача)

Лісництво

Ірпінське

урочище

квартал № 5

виділ № 23

ділянка №

площа 3.0 гектарів

Таксаційна характеристика насадження

43,20/10022/2/БС+БЛ  
Склад, вік 66 років, бонітет 10, середній діаметр 22 сантиметрів, середня висота 26 метрів, повнота 27, тип лісу 210, рельєф рілля, експозиція, ґрунт, підріст, підлісок

Лісопатологічна характеристика насадження

Вид пошкодження насадження (лісова пожежа, буревій, сніголам, обледеніння, відмирання та всихання дерев, захаращеність, об'їдання шкідниками хвої/листя, наявність гусені, масовий літ метеликів, опадання хвої/листя, відлущення кори на стовбурах та інші ознаки, не характерні для нормального стану дерев) Емфеден

Ступінь пошкодження, ураження:

Сильне

(поодинокі, слабкі, середні, сильні)

Вид розподілу пошкоджених дерев:

Груповий

(поодинокий, груповий, куртинний)

Обсяг ушкодженої деревини на 1 гектарі (окомірно) 20 куб. метрів, у тому числі сухостійної 15 куб. метрів

Ознаки погіршення стану лісових насаджень виявив:

Мешкоприліс

(посада)

18 11 2020 року

Місцевий

(лісничий (помічник лісничого)

20 11 2020 року

(підпис)

(підпис)

Вайно В.Д.

(ініціали та прізвище)

Вайно В.Д.

(ініціали та прізвище)

Висновок інженера відділу (сектору) охорони і захисту лісу державного лісгосподарського (лісомисливського) підприємства або представника державного спеціалізованого лісозахисного підприємства щодо необхідності здійснення лісозахисних чи інших заходів з поліпшення санітарного стану лісів за результатами огляду санітарного стану лісової ділянки: Інженер лісгосп 2

Інженер лісгосп 2

(посада)

01 12 2020 року

(підпис)

В.Д.Білецький

(ініціали та прізвище)



ПОВІДОМЛЕННЯ  
про появу ознак погіршення санітарного стану лісових насаджень

Житомирська

(Автономна Республіка Крим, область)

ДП «Новоград-Волинське ДЛМГ»

(найменування власника лісів, постійного лісокористувача)

Лісництво  
квартал №

виділ №

урочище  
ділянка №

площа

гектарів

Таксаційна характеристика насадження

Склад 60% дуб, 40% береза, вік 70 років, бонітет 1, середній діаметр 20 сантиметрів, середня висота 26 метрів, повнота 0,7, тип лісу дубово-березовий, рельєф рівнинний, ґрунт підзолисто-листяний, підріст 13, підлісок листяний

Лісопатологічна характеристика насадження

Вид пошкодження насадження (лісова пожежа, буревій, сиполом, обмерзання, відмирання та всихання дерев, захаращеність, об'їдання шкідниками хвої/листя, гусені, масовий літ метеликів, опадання хвої/листя, відлущення кори на стовбурі, ознаки, не характерні для нормального стану дерев) вимерзання

Ступінь пошкодження, ураження:

(поодинокі, слабкі, середні, сильні)

Вид розподілу пошкоджених дерев:

(поодинокий, груповий, куртинний)

Обсяг ушкодженої деревини на 1 гектарі (оксмірно) 15 куб. метрів, у тому числі сухостійної 15 куб. метрів

Ознаки погіршення стану лісових насаджень, виявив:

(посада)

(підпис)

(ініціали та прізвище)

18 11 2020 року

(лісничий (помічник лісничого))

(підпис)

(ініціали та прізвище)

24 11 2020 року

Висновок інженера відділу (сектору) охорони і захисту лісу державного лісогосподарського (лісомисливського) підприємства або представника державного спеціалізованого лісозахисного підприємства щодо необхідності здійснення лісозахисних і інших заходів з поліпшення санітарного стану лісів за результатами огляду санітарного стану лісової ділянки:

(посада)

(підпис)

(ініціали та прізвище)

01 12 2020 року



ПОВІДОМЛЕННЯ  
про появу ознак погіршення санітарного стану лісових насаджень

Житомирська

(Автономна Республіка Крим, область)

ДП «Новоград-Волинське ДЛМГ»

(найменування власника лісів, постійного лісокористувача)

Лісництво

Вручеське

урочище

квартал № 17

виділ № 12

ділянка № \_\_\_\_\_

площа 2.4 гектарів

Таксаційна характеристика насадження

Склад 50% кл. 2, 20% кл. 1, 30% кл. 5, вік 53 років, бонітет 1, середній діаметр 22 сантиметрів, середня висота 21 метрів, повнота 0.4, тип лісу оср., рельєф південний, експозиція \_\_\_\_\_, ґрунт \_\_\_\_\_, підріст \_\_\_\_\_, підлісок \_\_\_\_\_

Лісопатологічна характеристика насадження

Вид пошкодження насадження (лісова пожежа, буревій, сніголам, обледеніння, відмирання та всихання дерев, захаращеність, об'їдання шкідниками хвої/листя, наявність гусені, масовий літ метеликів, опадання хвої/листя, відлущення кори на стовбурах та інші ознаки, не характерні для нормального стану дерев) випробки

Ступінь пошкодження, ураження: \_\_\_\_\_

(поодинокі, слабке, середнє, сильне)

Вид розподілу пошкоджених дерев: \_\_\_\_\_

(поодинокий, груповий, куртинний)

Обсяг ушкодженої деревини на 1 гектарі (окомірно) 20 куб. метрів, у тому числі сухостійної 20 куб. метрів

Ознаки погіршення стану лісових насаджень виявив:

Майстер

(посада)

25 " " 20 20 року

Вісесергій

(лісничий (помічник лісничого)

24 " " 20 20 року

(підпис)

(підпис)

Євген О.В.

(ініціали та прізвище)

Васильчук О.М.

(ініціали та прізвище)

Висновок інженера відділу (сектору) охорони і захисту лісу державного лісогосподарського (лісомисливського) підприємства або представника державного спеціалізованого лісозахисного підприємства щодо необхідності здійснення лісозахисних чи інших заходів з поліпшення санітарного стану лісів за результатами огляду санітарного стану лісової ділянки: пошкодження лісових насаджень

Ірина Ірина

(посада)

01 12 20 20 року

(підпис)

В.О. Жуковський

(ініціали та прізвище)



ПОВІДОМЛЕННЯ  
про появу ознак погіршення санітарного стану лісових насаджень

Житомирська

(Автономна Республіка Крим, область)

ДП «Новоград-Волинське ДЛМГ»

(найменування власника лісів, постійного лісокористувача)

Лісництво  
квартал №

11

виділ №

13

урочище  
ділянка №

—

площа 0,5 гектарів

Таксаційна характеристика насадження

Склад 9 кл. 103, вік 55 років, бонітет 16, середній діаметр 30 сантиметрів, середня висота 27 метрів, повнота 0,7, тип лісу дубово-листяний, рельєф рівнинний, експозиція схід, ґрунт чорнозем, підріст —, підлісок —

Лісопатологічна характеристика насадження

Вид пошкодження насадження (лісова пожежа, буревій, сніголам, обледеніння, відмирання та всихання дерев, захаращеність, об'їдання шкідниками хвої/листя, наявність гусені, масовий літ метеликів, опадання хвої/листя, відлущення кори на стовбурах та інші ознаки, не характерні для нормального стану дерев)

Ступінь пошкодження, ураження:

середній

(поодинокі, слабкі, середні, сильні)

Вид розподілу пошкоджених дерев:

куртинний

(поодинокі, групові, куртинні)

Обсяг ушкодженої деревини на 1 гектарі (окомірно) 20 куб. метрів, у тому числі сухостійної 20 куб. метрів

Ознаки погіршення стану лісових насаджень виявив:

М. М. М.

(посада)

В. В. В.

(підпис)

С. В. С. В.

(ініціали та прізвище)

18 11 2020 року

М. М. М.

(лісничий (помічник  
лісного)

В. В. В.

(підпис)

С. В. С. В.

(ініціали та прізвище)

24 11 2020 року

Висновок інженера відділу (сектору) охорони і захисту лісу державного лісгосподарського (лісомисливського) підприємства або представника державного спеціалізованого лісозахисного підприємства щодо необхідності здійснення лісозахисних чи інших заходів з поліпшення санітарного стану лісів за результатами огляду санітарного стану лісової ділянки:

М. М. М.

(посада)

В. В. В.

(підпис)

С. В. С. В.

(ініціали та прізвище)

01 12 2020 року



ПОВІДОМЛЕННЯ  
про появу ознак погіршення санітарного стану лісових насаджень

Житомирська

(Автономна Республіка Крим, область)

ДП «Новоград-Волинське ДЛМГ»

(найменування власника лісів, постійного лісокористувача)

Лісництво  
квартал №

12

виділ №

2

урочище  
ділянка №

1

площа

2,0

гектарів

Таксаційна характеристика насадження

Склад 42, 56, 17, 10, 10, 10, 10, вік 165 років, бонітет 2, середній діаметр 56 сантиметрів, середня висота 28 метрів, повнота 0,8, тип лісу ДСД, рельєф рівнинний, ґрунт підзолистий-лісовий, підріст 13, підлісок Руб

Лісопатологічна характеристика насадження

Вид пошкодження насадження (лісова пожежа, буревій, сніголам, відмирання та всихання дерев, захаращеність, об'їдання шкідниками хвої/листя, гусені, масовий літ метеликів, опадання хвої/листя, відщурення кори на стовбурах, ознаки, не характерні для нормального стану дерев) Вилерова

Ступінь пошкодження, ураження:

середня

(поодинокі, слабкі, середні, сильні)

Вид розподілу пошкоджених дерев:

куртинний

(поодинокі, групові, куртинні)

Обсяг ушкодженої деревини на 1 гектарі (окомірно) 25 куб. метрів, у тому числі сухостійної 25 куб. метрів

Ознаки погіршення стану лісових насаджень виявив:

М. М. М.

(посада)

С. С. С.

(підпис)

В. В. В.

(ініціали та прізвище)

18 11 2020 року

О. О. О.

(лісничий (помічник  
лісничого))

В. В. В.

(підпис)

В. В. В. В. В.

(ініціали та прізвище)

24 11 2020 року

Висновок інженера відділу (сектору) охорони і захисту лісу державного лісогосподарського (лісомисливського) підприємства або представника державного спеціалізованого лісозахисного підприємства щодо необхідності здійснення лісозахисних інших заходів з поліпшення санітарного стану лісів за результатами огляду санітарного лісової ділянки: немає необхідності

І. І. І.

(посада)

С. С. С.

(підпис)

В. В. В.

(ініціали та прізвище)

01 12 2020 року



ПОВІДОМЛЕННЯ  
про появу ознак погіршення санітарного стану лісових насаджень

Житомирська

(Автономна Республіка Крим, область)

ДП «Новоград-Волинське ДЛМГ»

(найменування власника лісів, постійного лісокористувача)

Лісництво

квартал №

12

урочище

ділянка №

2

площа 2.0

виділ №

6

Таксаційна характеристика насадження

Склад

4831330

вік

90 років

бонітет

1А

середній діаметр

40 сантиметрів

середня висота

30 метрів

повнота

1.4

кількість

30 метрів

грунт

суглинково-підп.

підріст

13

рельєф

рівнин.

підлісок

143

Лісопатологічна характеристика насадження

Вид пошкодження насадження (лісова пожежа, буревій, сніголам, обмороження та всихання дерев, захаращеність, об'їдання шкідниками хвої/листя, гусені, масовий літ метеликів, опадання хвої/листя, відшукання кори на стовбурі, ознаки, не характерні для нормального стану дерев)

буревій

Ступінь пошкодження, ураження:

середній

(поодинокі, слабкі, середні, сильні)

Вид розподілу пошкоджених дерев:

середній

(поодинокі, групові, курчаві)

Обсяг ушкодженої деревини на 1 гектарі (окомірно) 25 куб. метрів, у тому числі сухої 22 куб. метрів

Ознаки погіршення стану лісових насаджень виявив:

М. Сіг

(посада)

С. С.

(підпис)

С. С.

(ініціали та прізвище)

18 " 20 20 року

С. С.

(лісничий (помічник лісничого)

(підпис)

(ініціали та прізвище)

24 " 20 20 року

С. С.

Висновок інженера відділу (сектору) охорони і захисту лісу лісогосподарського (лісомисливського) підприємства або представника спеціалізованого лісозахисного підприємства щодо необхідності здійснення лісозахисних інших заходів з поліпшення санітарного стану лісів за результатами огляду санітарної лісової ділянки:

Інженер лісогосподарського підприємства

(посада)

С. С.

(підпис)

С. С.

(ініціали та прізвище)

01 12 20 20 року



ПОВІДОМЛЕННЯ  
про появу ознак погіршення санітарного стану лісових насаджень

Житомирська

(Автономна Республіка Крим, область)

ДП «Новоград-Волинське ДЛМГ»

(найменування власника лісів, постійного лісокористувача)

Лісництво  
квартал №

12 Ярунське

виділ №

13

урочище

ділянка №

1 Пугачів

площа

1.0 гектарів

Таксаційна характеристика насадження

Склад 42% Б.ел., вік 20 років, бонітет II, середній діаметр 40 сантиметрів, середня висота 30 метрів, повнота 0.5, тип лісу ч.б.р., рельєф рівнин., експозиція ч.б.р., ґрунт ч.б.р., підріст Б.ел., підлісок Л.з.

Лісопатологічна характеристика насадження

Вид пошкодження насадження (лісова пожежа, буревій, сніголам, обледеніння, відмирання та всихання дерев, захаращеність, об'їдання шкідниками хвої/листя, наявність гусені, масовий літ метеликів, опадання хвої/листя, відшукання кори на стовбурах та інші ознаки, не характерні для нормального стану дерев) віщавості

Ступінь пошкодження, ураження:

середн.

(поодинокі, слабкі, середні, сильні)

Вид розподілу пошкоджених дерев:

куртинний

(поодинокі, групові, куртинні)

Обсяг ушкодженої деревини на 1 гектарі (окомірно) 25 куб. метрів, у тому числі сухостійної 25 куб. метрів

Ознаки погіршення стану лісових насаджень-вилив:

М. Сіуч

(посада)

В. Сіуч

(підпис)

С. Сіуч

(ініціали та прізвище)

12 11 2020 року

Сіуч

(лісничий (помічник  
лісничого)

В. Сіуч

(підпис)

В. Сіуч

(ініціали та прізвище)

27 4 2020 року

Сіуч

Висновок інженера відділу (сектору) охорони і захисту лісу державного лісгосподарського (лісомисливського) підприємства або представника державного спеціалізованого лісозахисного підприємства щодо необхідності здійснення лісозахисних чи інших заходів з поліпшення санітарного стану лісів за результатами огляду санітарного стану лісової ділянки: погіршення санітарного стану лісу

Інженер лісгосподарського підприємства

(посада)

(підпис)

(ініціали та прізвище)

01 12 2020 року



ПОВІДОМЛЕННЯ  
про появу ознак погіршення санітарного стану лісових насаджень

Житомирська

(Автономна Республіка Крим, область)

ДП «Новоград-Волинський ДЛМГ»

(найменування власника лісів, постійного лісокористувача)

Лісництво  
квартал №

29 Грушків

виділ №

3

урочище

ділянка №

2 Мухомів

площа

4,4 гектарів

Таксаційна характеристика насадження

Склад

40% 1/3 30% 1/3 1/3 1/3

віком

років

бонітет

1

середній діаметр

32

сантиметрів

середня висота

24

метрів

повнота

46

тип лісу

дубово-грабовий

рельєф

рівнинний

експозиція

східна

грунт

східна

підріст

13

підлісок

дуб

підлісок

дуб

підлісок

дуб

підлісок

дуб

Лісопатологічна характеристика насадження

Вид пошкодження насадження (лісова пожежа, буревій, сніголам, обледеніння, відмирання та всихання дерев, захаращеність, об'їдання шкідниками хвої/листя, наявність гусениць, масовий літ метеликів, опадання хвої/листя, відясування кори на стовбурах та інші ознаки, не характерні для нормального стану дерев)

Ступінь пошкодження, ураження:

середній

(поодинокі, слабкі, середні, сильні)

Вид розподілу пошкоджених дерев:

куртинний

(поодинокі, групові, куртинні)

Обсяг ушкодженої деревини на 1 гектарі (окомірно) 30 куб. метрів, у тому числі сухостійної 30 куб. метрів

Ознаки погіршення стану лісових насаджень виявив:

М. М. М.

(посада)

18

4

2020 року

(підпис)

Соловйов В.В.

(ініціали та прізвище)

Соловйов В.В.

(лісничий (помічник лісничого))

(підпис)

Соловйов В.В.

(ініціали та прізвище)

24

11

2020 року

Висновок інженера відділу (сектору) охорони і захисту лісу державного лісогосподарського (лісомисливського) підприємства або представника державного спеціалізованого лісозахисного підприємства щодо необхідності здійснення лісозахисних чи інших заходів з поліпшення санітарного стану лісів за результатами огляду санітарного стану лісової ділянки:

Інженер лісогосподарського підприємства

(посада)

01

12

2020 року

(підпис)

Інженер лісогосподарського підприємства

(ініціали та прізвище)



ПОВІДОМЛЕННЯ  
про появу ознак погіршення санітарного стану лісових насаджень

Житомирська

(Автономна Республіка Крим, область)

ДП «Новоград-Волинське ДЛМГ»

(найменування власника лісів, постійного лісокористувача)

Лісництво квартал № 40 Ярушинець урочище Медівка  
виділ № 4 ділянка № — площа 5,1 гектарів

Таксаційна характеристика насадження

Склад 48% 22% 20% 13%, вік 41 років, бонітет 16, середній діаметр 36 сантиметрів, середня висота 23 метрів, повнота 0,5, тип лісу 2618, рельєф рівнин., експозиція схід., ґрунт чорноз., підріст 13 кл., підлісок мш.

Лісопатологічна характеристика насадження

Вид пошкодження насадження (лісова пожежа, буревій, сніголам, обледеніння, відмирання та вихання дерев, захаращеність, об'їдання шкідниками хвої/листя, наявність гусені, масовий літ метеликів, опадання хвої/листя, відлущення кори на стовбурах та інші ознаки, не характерні для нормального стану дерев) вигорів

Ступінь пошкодження, ураження: серед.

(поодинокі, слабкі, середні, сильні)

Вид розподілу пошкоджених дерев: куртинний

(поодинокий, груповий, куртинний)

Обсяг ушкодженої деревини на 1 гектарі (окомірно) 20 куб. метрів, у тому числі сухостійної 20 куб. метрів

Ознаки погіршення стану лісових насаджень виявив:

М. Гіс

(посада)

(підпис)

(ініціали та прізвище)

18 11 2020 року

(лісничий (помічник  
лісничого)

(підпис)

(ініціали та прізвище)

24 11 2020 року

Висновок інженера відділу (сектору) охорони і захисту лісу державного лісогосподарського (лісомисливського) підприємства або представника державного спеціалізованого лісозахисного підприємства щодо необхідності здійснення лісозахисних чи інших заходів з поліпшення санітарного стану лісів за результатами огляду санітарного стану лісової ділянки: погіршення стану лісу

(посада)

(підпис)

(ініціали та прізвище)

01 12 2020 року



ПОВІДОМЛЕННЯ  
про появу ознак погіршення санітарного стану лісових насаджень

Житомирська

(Автономна Республіка Крим, область)

ДП «Новоград-Волинське ДЛМГ»

(найменування власника лісів, постійного лісокористувача)

Лісництво  
квартал №

42

Виділ №

Грушовець

урочище  
ділянка №

Жаботин

1

площа

7.0

гектарів

Таксаційна характеристика насадження

Склад

БДІЯБТККБХІЗБРС

вік

75

років, бонітет

А

середній діаметр

30

сантиметрів, середня висота

17

метрів, повнота

0.7

тип лісу

БДІД

рельєф

рівнин

експозиція

підріст

13

підлісок

лиш

грунт

жовто-чорн

підпісок

лиш

ліс

ліс

Лісопатологічна характеристика насадження

Вид пошкодження насадження (лісова пожежа, буревій, сніголам, обледеніння, відмирання та всихання дерев, захаращеність, об'їдання шкідниками хвої/листя, наявність гусені, масовий літ метеликів, опадання хвої/листя, відшукання кори на стовбурах та інші ознаки, не характерні для нормального стану дерев)

Витривал

Ступінь пошкодження, ураження:

середн

(поодинокі, слабкі, середні, сильні)

Вид розподілу пошкоджених дерев:

куртинний

(поодинокі, групові, куртинні)

Обсяг ушкодженої деревини на 1 гектарі (окоірно) 20 куб. метрів, у тому числі сухостійної 20 куб. метрів

Ознаки погіршення стану лісових насаджень виявив:

М. Ліс

(посада)

(підпис)

Бобко Г.В.

(ініціали та прізвище)

11 2020 року

Степанів

(лісничий (помічник  
лісного)

(підпис)

Васильчук В.І.

(ініціали та прізвище)

04 11 2020 року

Висновок інженера відділу (сектору) охорони і захисту лісу державного лісгосподарського (лісомисливського) підприємства або представника державного спеціалізованого лісозахисного підприємства щодо необхідності здійснення лісозахисних чи інших заходів з поліпшення санітарного стану лісів за результатами огляду санітарного стану лісової ділянки:

Інженер лісничого

(посада)

(підпис)

Григорук В.О.

(ініціали та прізвище)

01 12 2020 року



ПОВІДОМЛЕННЯ  
про появу ознак погіршення санітарного стану лісових насаджень

Житомирська

(Автономна Республіка Крим, область)

ДП «Новоград-Волинське ДЛМГ»

(найменування власника лісів, постійного лісокористувача)

Лісництво  
квартал №

42 Грушинець

виділ №

7

урочище

Грушинець

ділянка №

-

площа

1.4 гектарів

3 Язівська брестя

Таксаційна характеристика насадження

Склад \_\_\_\_\_, вік 61 років, бонітет 16, середній діаметр 38 сантиметрів, середня висота 18 метрів, повнота 0.7, тип лісу 80/80, рельєф рівнинний, експозиція південна, ґрунт дерново-підзолистий, підріст клас, підлісок -

Лісопатологічна характеристика насадження

Вид пошкодження насадження (лісова пожежа, буревій, сніголам, обледеніння, відмирання та всихання дерев, захаращеність, об'їдання шкідниками хвої/листя, наявність гусені, масовий літ метеликів, опадання хвої/листя, відлущення кори на стовбурах та інші ознаки, не характерні для нормального стану дерев) втрата

Ступінь пошкодження, ураження:

середнє

(поодинокі, слабке, середнє, сильне)

Вид розподілу пошкоджених дерев:

куртинний

(поодинокі, групові, куртинні)

Обсяг ушкодженої деревини на 1 гектарі (окомірно) 20 куб. метрів, у тому числі сухостійної 20 куб. метрів

Ознаки погіршення стану лісових насаджень виявив:

М. Яку

(посада)

18 " 2020 року

Степанів

(лісничий (помічник  
лісничого)

24 " 2020 року

(підпис)

(підпис)

Григор'єв

(ініціали та прізвище)

Авдеев А.А.

(ініціали та прізвище)

Висновок інженера відділу (сектору) охорони і захисту лісу державного лісгосподарського (лісомисливського) підприємства або представника державного спеціалізованого лісозахисного підприємства щодо необхідності здійснення лісозахисних чи інших заходів з поліпшення санітарного стану лісів за результатами огляду санітарного стану лісової ділянки: неможливо провести

Андрій Миколайович

(посада)

01 12 2020 року

(підпис)

Григор'єв

Григор'єв В.О.

(ініціали та прізвище)



ПОВІДОМЛЕННЯ  
про появу ознак погіршення санітарного стану лісових насаджень

Житомирська

(Автономна Республіка Крим, область)

ДП «Новоград-Волинське ДЛМГ»

(найменування власника лісів, постійного лісокористувача)

Лісництво  
квартал №

виділ №

урочище  
ділянка №

площа 2,8 гектарів

Таксаційна характеристика насадження

Склад 42. Грушник, вік 66 років, бонітет 4, середній діаметр 30 сантиметрів, середня висота 27 метрів, повнота 0,6, тип лісу Груш, рельєф хвилястий, експозиція схід, ґрунт чорно-листяний, підріст 13, підлісок листяний

Лісонатологічна характеристика насадження

Вид пошкодження насадження (лісова пожежа, буревій, сніголам, обледеніння, відмирання та всихання дерев, захаращеність, об'їдання шкідниками хвої/листя, наявність гусені, масовий літ метеликів, опадання хвої/листя, відлущення кори на стовбурах та інші ознаки, не характерні для нормального стану дерев) вигорел

Ступінь пошкодження, ураження:

(поодинокі, слабке, середнє, сильне)

Вид розподілу пошкоджених дерев:

(поодинокі, груповий, куртинний)

Обсяг ушкодженої деревини на 1 гектарі (окомірно) 20 куб. метрів, у тому числі сухостійної 20 куб. метрів

Ознаки погіршення стану лісових насаджень виявив:

(посада)

(підпис)

(ініціали та прізвище)

(лісничий (помічник  
лісничого)

(підпис)

(ініціали та прізвище)

Висновок інженера відділу (сектору) охорони і захисту лісу державного лісгосподарського (лісомисливського) підприємства або представника державного спеціалізованого лісозахисного підприємства щодо необхідності здійснення лісозахисних чи інших заходів з поліпшення санітарного стану лісів за результатами огляду санітарного стану лісової ділянки: пошкоджено внаслідок вогнища

(посада)

(підпис)

(ініціали та прізвище)



ПОВІДОМЛЕННЯ  
про появу ознак погіршення санітарного стану лісових насаджень

Житомирська

(Автономна Республіка Крим, область)

ДП «Новоград-Волинське ДЛМГ»

(найменування власника лісів, постійного лісокористувача)

Лісництво  
квартал №

виділ №

урочище

ділянка №

площа гектарів

Таксаційна характеристика насадження

Склад 100%, вік 60 років, бонітет 1, середній діаметр 2 сантиметрів, середня висота 25 метрів, повнота 25, тип лісу 2519, рельєф рівнин., експозиція північ., ґрунт дерново-листя., підріст -, підлісок -

Лісопатологічна характеристика насадження

Вид пошкодження насадження (лісова пожежа, буревій, сніголам, обледеніння, відмирання та всихання дерев, захаращеність, об'їдання шкідниками хвої/листя, наявність гусені, масовий літ метеликів, опадання хвої/листя, відлущення кори на стовбурах та інші ознаки, не характерні для нормального стану дерев) вигорів

Ступінь пошкодження, ураження:

(поодинокі, слабке, середнє, сильно)

Вид розподілу пошкоджених дерев:

(поодинокий, груповий, куртинний)

Обсяг ушкодженої деревини на 1 гектарі (окомірно) 10 куб. метрів, у тому числі сухостійної 10 куб. метрів

Ознаки погіршення стану лісових насаджень виявив:

(посада)

(підпис)

(ініціали та прізвище)

року

(лісничий (помічник  
лісничого)

(підпис)

(ініціали та прізвище)

року

Висновок інженера відділу (сектору) охорони і захисту лісу державного лісгосподарського (лісомисливського) підприємства або представника державного спеціалізованого лісозахисного підприємства щодо необхідності здійснення лісозахисних чи інших заходів з поліпшення санітарного стану лісів за результатами огляду санітарного стану лісової ділянки:

(посада)

(підпис)

(ініціали та прізвище)

року



ПОВІДОМЛЕННЯ  
про появу ознак погіршення санітарного стану лісових насаджень

Житомирська

(Автономна Республіка Крим, область)

ДП «Новоград-Волинське ДЛМГ»

(найменування власника лісів, постійного лісокористувача)

Лісництво  
квартал №

43

виділ №

10

урочище

ділянка №

Жовтиса

площа

8.0

гектарів

Таксаційна характеристика насадження

Склад

БДМВ-1Б

, вік

68

років, бонітет

14

, середній діаметр

18

сантиметрів, середня висота

26

метрів, повнота

76

, тип лісу

БДМВ-1Б

м'ягкий

, ґрунт

дрібно-шпур

, підріст

13

, підлісок

м'як

Лісопатологічна характеристика насадження

Вид пошкодження насадження (лісова пожежа, буревій, сніголам, обледеніння, відмирання та всихання дерев, захаращеність, об'їдання шкідниками хвої/листя, наявність гусені, масовий літ метеликів, опадання хвої/листя, відлучення кори на стовбурах та інші ознаки, не характерні для нормального стану дерев)

Витрива

Ступінь пошкодження, ураження:

середня

(поодинокі, слабкі, середні, сильні)

Вид розподілу пошкоджених дерев:

куртинний

(поодинокі, групові, куртинні)

Обсяг ушкодженої деревини на 1 гектарі (окомірно) 15 куб. метрів, у тому числі сухостійної 15 куб. метрів

Ознаки погіршення стану лісових насаджень, виявив:

М. М. М.

(посада)

М. М. М.

(підпис)

М. М. М. О. А.

(ініціали та прізвище)

18.11.2010 року

М. М. М.

(лісничий (помічник лісничого)

М. М. М.

(підпис)

М. М. М. О. А.

(ініціали та прізвище)

24.11.2010 року

Висновок інженера відділу (сектору) охорони і захисту лісу державного лісгосподарського (лісомисливського) підприємства або представника державного спеціалізованого лісозахисного підприємства щодо необхідності здійснення лісозахисних чи інших заходів з поліпшення санітарного стану лісів за результатами огляду санітарного стану лісової ділянки:

М. М. М.

(посада)

М. М. М.

(підпис)

М. М. М. О. А.

(ініціали та прізвище)

01.12.2010 року



ПОВІДОМЛЕННЯ  
про появу ознак погіршення санітарного стану лісових насаджень

Житомирська

(Автономна Республіка Крим, область)

ДП «Новоград-Волинське ДЛМГ»

(найменування власника лісів, постійного лісокористувача)

Лісництво квартал № 45 Ярунчик виділ № 3 урочище Ярунчик ділянка № 3 площа 4.6 гектарів

Таксаційна характеристика насадження  
Скляк 5/3 Великий 13 вік 90 років, бонітет 1, середній діаметр 36 сантиметрів, середня висота 29 метрів, повнота 0.15, тип лісу дуб, рельєф рівнин. експозиція півден.  
під берез. ґрунт чорноз. підп., підріст 13, підлісок лис.

Лісопатологічна характеристика насадження

Вид пошкодження насадження (лісова пожежа, буревій, сніголам, обледеніння, відмирання та всихання дерев, захаращеність, об'їдання шкідниками хвої/листя, наявність гусені, масовий літ метеликів, опадання хвої/листя, відрушення кори на стовбурах та інші ознаки, не характерні для нормального стану дерев) всіх видів

Ступінь пошкодження, ураження: середн.  
(поодинокі, слабкі, середні, сильні)

Вид розподілу пошкоджених дерев: куртинний  
(поодинокий, груповий, куртинний)

Обсяг ушкодженої деревини на 1 гектарі (окомірно) 20 куб. метрів, у тому числі сухостійної 20 куб. метрів

Ознаки погіршення стану лісових насаджень виявив:

М. М. М.  
(посада)

М. М. М.  
(підпис)

Романенко М. А.  
(ініціали та прізвище)

18 08 2020 року

Місничий  
(лісничий (помічник лісничого))

Романенко  
(підпис)

Васильченко О. І.  
(ініціали та прізвище)

27 11 2020 року

Висновок інженера відділу (сектору) охорони і захисту лісу державного лісгосподарського (лісомисливського) підприємства або представника державного спеціалізованого лісозахисного підприємства щодо необхідності здійснення лісозахисних чи інших заходів з поліпшення санітарного стану лісів за результатами огляду санітарного стану лісової ділянки: поширення шкідників

Місничий  
(посада)

Місничий  
(підпис)

Місничий О. О.  
(ініціали та прізвище)

01 12 2020 року



ПОВІДОМЛЕННЯ  
про появу ознак погіршення санітарного стану лісових насаджень

Житомирська

(Автономна Республіка Крим, область)

ДП «Новоград-Волинське ДЛМГ»

(найменування власника лісів, постійного лісокористувача)

Лісництво  
квартал №

52

виділ №

11

урочище  
ділянка №

Вересня

площа

4.4

гектарів

Таксаційна характеристика насадження

Склад 40% Мал. Д. 10%, вік 60 років, бонітет 1, середній діаметр 30 сантиметрів, середня висота 26 метрів, повнота 26, тип лісу 25/10, рельєф рівнин., експозиція північ., ґрунт дрібно-шпале., підріст -, підлісок -

Лісопатологічна характеристика насадження

Вид пошкодження насадження (лісова пожежа, буревій, сніголам, обледеніння, відмирання та всихання дерев, захаращеність, об'їдання шкідниками хвої/листя, наявність гусені, масовий літ метеликів, опадання хвої/листя, відлущення кори на стовбурах та інші ознаки, не характерні для нормального стану дерев) вигорел.

Ступінь пошкодження, ураження:

середн.

(поодинокі, слабкі, середні, сильні)

Вид розподілу пошкоджених дерев:

куртинний

(поодинокі, групові, куртинні)

Обсяг ушкодженої деревини на 1 гектарі (околірно) 10 куб. метрів, у тому числі сухостійної 10 куб. метрів

Ознаки погіршення стану лісових насаджень виявив:

М. Яку

(посада)

18 " 11 2020 року

Місничий

(лісничий (помічник  
лісничого))

24 " 11 2020 року

С. Яку

(підпис)

Василь

(підпис)

Мозурин Ю.С.

(ініціали та прізвище)

Васильчук В.В.

(ініціали та прізвище)

Висновок інженера відділу (сектору) охорони і захисту лісу державного лісгосподарського (лісомисливського) підприємства або представника державного спеціалізованого лісозахисного підприємства щодо необхідності здійснення лісозахисних чи інших заходів з поліпшення санітарного стану лісів за результатами огляду санітарного стану лісової ділянки: погіршення стану лісу

Інженер лісгосподарського підприємства

(посада)

01 12 2020 року

(підпис)

Григорук В.В.

(ініціали та прізвище)



ПОВІДОМЛЕННЯ  
про появу ознак погіршення санітарного стану лісових насаджень

Житомирська

(Автономна Республіка Крим, область)

ДП «Новоград-Волинське ДЛМГ»

(найменування власника лісів, постійного лісокористувача)

Лісництво  
квартал №

59 Яришівка

виділ №

21

урочище

Вараша

ділянка №

-

площа

2,3 гектарів

Таксаційна характеристика насадження

Склад БСЗДБ/В, вік 23 років, бонітет 1А, середній діаметр 36 сантиметрів, середня висота 30 метрів, повнота 06, тип лісу дубово-липовий, рельєф рівнинний, експозиція схід, ґрунт дрібно-підстиганий, підріст 13, підлісок лис

Лісопатологічна характеристика насадження

Вид пошкодження насадження (лісова пожежа, буревій, сніголам, обледеніння, відмирання та всихання дерев, захарашеність, об'їдання шкідниками хвої/листя, наявність гусені, масовий літ метеликів, опадання хвої/листя, відлущення кори на стовбурах та інші ознаки, не характерні для нормального стану дерев) корінь вкритий

Ступінь пошкодження, ураження:

середній

(поодинокі, слабкі, середні, сильні)

Вид розподілу пошкоджених дерев:

розриваний

(поодинокі, групові, куртинні)

Обсяг ушкодженої деревини на 1 гектарі (окоірно) 20 куб. метрів, у тому числі сухостійної 20 куб. метрів

Ознаки погіршення стану лісових насаджень виявив:

М. М. М.

(посада)

С. М. М.

(підпис)

М. М. М. М. С.

(ініціали та прізвище)

18 11 2020 року

М. М. М.

(лісничий (помічник  
лісничого))

В. М. М.

(підпис)

В. М. М. М. С.

(ініціали та прізвище)

24 11 2020 року

Висновок інженера відділу (сектору) охорони і захисту лісу державного лісгосподарського (лісомисливського) підприємства або представника державного спеціалізованого лісозахисного підприємства щодо необхідності здійснення лісозахисних чи інших заходів з поліпшення санітарного стану лісів за результатами огляду санітарного стану лісової ділянки: необхідно провести санітарний рубіж

М. М. М.

(посада)

В. М. М.

(підпис)

В. М. М. М. С.

(ініціали та прізвище)

01 12 2020 року



ПОВІДОМЛЕННЯ  
про появу ознак погіршення санітарного стану лісових насаджень

Житомирська

(Автономна Республіка Крим, область)

ДП «Новоград-Волинське ДЛМГ»

(найменування власника лісів, постійного лісокористувача)

Лісництво  
квартал №

63

виділ №

23

урочище

ділянка №

Синиїв ліс

—

площа 0,3 гектарів

Таксаційна характеристика насадження

Склад

27

вік

48

років, бонітет

14

середній діаметр

32

сантиметрів, середня висота

27

метрів, повнота

0,7

тип лісу

дуб

рельєф

рівний

експозиція

схемна

грунт

підріст

13

підлісок

—

—

—

—

—

—

—

—

—

Лісопатологічна характеристика насадження

Вид пошкодження насадження (лісова пожежа, буревій, сніголам, обледеніння, відмирання та всихання дерев, захаращеність, об'їдання шкідниками хвої/листя, наявність гусені, масовий літ метеликів, опадання хвої/листя, відлущення кори на стовбурах та інші ознаки, не характерні для нормального стану дерев)

випробки

Ступінь пошкодження, ураження:

середнє

(поодинокі, слабке, середнє, сильне)

Вид розподілу пошкоджених дерев:

куртинний

(поодинокий, груповий, куртинний)

Обсяг ушкодженої деревини на 1 гектарі (окомірно) 15 куб. метрів, у тому числі сухостійної 15 куб. метрів

Ознаки погіршення стану лісових насаджень виявив:

М. М. М. М.

(посада)

18.11.2020 року

М. М. М. М.

(лісничий (помічник лісничого)

21.11.2020 року

(підпис)

(підпис)

Григор'єв Р. В.

(ініціали та прізвище)

Свистунович І. П.

(ініціали та прізвище)

Висновок інженера відділу (сектору) охорони і захисту лісу державного лісгосподарського (лісомисливського) підприємства або представника державного спеціалізованого лісозахисного підприємства щодо необхідності здійснення лісозахисних чи інших заходів з поліпшення санітарного стану лісів за результатами огляду санітарного стану лісової ділянки:

Інженер лісгосподарського підприємства

(посада)

01.12.2020 року

(підпис)

(ініціали та прізвище)



ПОВІДОМЛЕННЯ  
про появу ознак погіршення санітарного стану лісових насаджень

Житомирська

(Автономна Республіка Крим, область)

ДП «Новоград-Волинське ДЛМГ»

(найменування власника лісів, постійного лісокористувача)

Лісництво

квартал № 63

виділ № 28

урочище

ділянка №

площа 0,40 гектарів

Таксаційна характеристика насадження

Склад 4335, вік 18 років, бонітет 1А, середній діаметр 92 сантиметрів, середня висота 29 метрів, повнота 0,7, тип лісу 2049, рельєф північний, експозиція східна, ґрунт дерново-підзолистий, підріст 13, підлісок -

Лісопатологічна характеристика насадження

Вид пошкодження насадження (лісова пожежа, буревій, сніголам, обледеніння, відмирання та всихання дерев, захаращеність, об'їдання шкідниками хвої/листя, наявність гусені, масовий літ метеликів, опадання хвої/листя, відлащення кори на стовбурах та інші ознаки, не характерні для нормального стану дерев) Висихання

Ступінь пошкодження, ураження:

(поодинокі, слабкі, середні, сильні)

Вид розподілу пошкоджених дерев:

(поодинокі, групові, куртинні)

Обсяг ушкодженої деревини на 1 гектарі (окомірно) 15 куб. метрів, у тому числі сухостійної 15 куб. метрів

Ознаки погіршення стану лісових насаджень виявив:

(посада)

(підпис)

(ініціали та прізвище)

(лісничий (помічник лісничого)

(підпис)

(ініціали та прізвище)

Висновок інженера відділу (сектору) охорони і захисту лісу державного лісгосподарського (лісомисливського) підприємства або представника державного спеціалізованого лісозахисного підприємства щодо необхідності здійснення лісозахисних чи інших заходів з поліпшення санітарного стану лісів за результатами огляду санітарного стану лісової ділянки: наслідок ураження

(посада)

(підпис)

(ініціали та прізвище)



ПОВІДОМЛЕННЯ  
про появу ознак погіршення санітарного стану лісових насаджень

Житомирська

(Автономна Республіка Крим, область)

ДП «Новоград-Волинське ДЛМГ»

(найменування власника лісів, постійного лісокористувача)

Лісництво

квартал № 63

виділ № 32

урочище

ділянка № —

площа 6.2 гектарів

Таксаційна характеристика насадження

Склад 70% 193, вік 70 років, бонітет 2, середній діаметр 14 сантиметрів, середня висота 24 метрів, повнота 0.8, тип лісу 2319, рельєф північний, експозиція східна, ґрунт дерново-щуп, підріст 13142, підлісок Рчз

Лісопатологічна характеристика насадження

Вид пошкодження насадження (лісова пожежа, буревій, сніголам, обледеніння, відмирання та всихання дерев, захаращеність, об'їдання шкідниками хвої/листя, наявність гусені, масовий літ метеликів, опадання хвої/листя, відлущення кори на стовбурах та інші ознаки, не характерні для нормального стану дерев) всихання

Ступінь пошкодження, ураження: середній

(поодинокі, слабкі, середні, сильні)

Вид розподілу пошкоджених дерев: куртинний

(поодинокий, груповий, куртинний)

Обсяг ушкодженої деревини на 1 гектарі (окомірно) 20 куб. метрів, у тому числі сухостійної 20 куб. метрів

Ознаки погіршення стану лісових насаджень виявив:

М. С. С. С.

(посада)

18 11 2010 року

М. С. С. С.

(лісничий (помічник  
лісничого)

04 12 2010 року

(підпис)

(підпис)

Григор'єв Р. В.

(ініціали та прізвище)

Васильченко Р. В.

(ініціали та прізвище)

Висновок інженера відділу (сектору) охорони і захисту лісу державного лісгосподарського (лісомисливського) підприємства або представника державного спеціалізованого лісозахисного підприємства щодо необхідності здійснення лісозахисних чи інших заходів з поліпшення санітарного стану лісів за результатами огляду санітарного стану лісової ділянки: листяне наслідання

Григор'єв Р. В.

(посада)

12 12 2010 року

(підпис)

(ініціали та прізвище)



ПОВІДОМЛЕННЯ  
про появу ознак погіршення санітарного стану лісових насаджень

Житомирська

(Автономна Республіка Крим, область)

ДП «Новоград-Волинський ДЛМГ»

(найменування власника лісів, постійного лісокористувача)

Лісництво  
квартал №

68

виділ №

9

урочище

ділянка №

4

площа 2.0 гектарів

Таксаційна характеристика насадження

Склад береза, сосна, вік 35 років, бонітет IV, середній діаметр 36 сантиметрів, середня висота 31 метрів, повнота 75, тип лісу беріс, рельєф хвилястий, експозиція західна, ґрунт підзолистий-чорноземний, підріст береза, підлісок листяний

Лісопатологічна характеристика насадження

Вид пошкодження насадження (лісова пожежа, буревій, сніголам, обледеніння, відмирання та всихання дерев, захаращеність, об'їдання шкідниками хвої/листя, наявність гусені, масовий літ метеликів, опадання хвої/листя, відхищення кори на стовбурах та інші ознаки, не характерні для нормального стану дерев) всихання

Ступінь пошкодження, ураження: середній

(поодинокі, слабкі, середні, сильні)

Вид розподілу пошкоджених дерев: нормальний

(поодинокі, групові, куртинні)

Обсяг ушкодженої деревини на 1 гектарі (окомірно) 10 куб. метрів, у тому числі сухостійної 20 куб. метрів

Ознаки погіршення стану лісових насаджень виявив:

М. М. М.

(посада)

28 11 20 20 року

В. В. В.

(підпис)

Богдановський Н. С.

(ініціали та прізвище)

М. М. М.

(лісничий (помічник  
лісничого)

04 12 20 20 року

В. В. В.

(підпис)

Васильченко Н.

(ініціали та прізвище)

Висновок інженера відділу (сектору) охорони і захисту лісу державного лісгосподарського (лісомисливського) підприємства або представника державного спеціалізованого лісозахисного підприємства щодо необхідності здійснення лісозахисних чи інших заходів з поліпшення санітарного стану лісів за результатами огляду санітарного стану лісової ділянки: потреба в лісозахисних заходах

В. В. В.

(посада)

12 12 20 20 року

В. В. В.

(підпис)

Богдановський В. С.

(ініціали та прізвище)



ПОВІДОМЛЕННЯ  
про появу ознак погіршення санітарного стану лісових насаджень

Житомирська

(Автономна Республіка Крим, область)

ДП «Новоград-Волинське ДЛМГ»

(найменування власника лісів, постійного лісокористувача)

Лісництво  
квартал №

63

виділ №

24

урочище  
ділянка №

Силиб не

площа 1,4

гектарів

Таксаційна характеристика насадження

Склад 385322, вік 45 років, бонітет II, середній діаметр 36 сантиметрів, середня висота 29 метрів, повнота 0,7, тип лісу дубово-липовий, рельєф рівнинний, експозиція східна, ґрунт дерново-цирковий, підріст белозуб, підлісок листяний

Лісопатологічна характеристика насадження

Вид пошкодження насадження (лісова пожежа, буревій, сніголам, обледеніння, відмирання та всихання дерев, захаращеність, об'їдання шкідниками хвої/листя, наявність гусені, масовий літ метеликів, опадання хвої/листя, відлущення кори на стовбурах та інші ознаки, не характерні для нормального стану дерев) всихання

Ступінь пошкодження, ураження:

середній

(поодинокі, слабкі, середні, сильні)

Вид розподілу пошкоджених дерев:

куртинний

(поодинокі, групові, куртинні)

Обсяг ушкодженої деревини на 1 гектарі (окомірно) 20 куб. метрів, у тому числі сухостійної 20 куб. метрів

Ознаки погіршення стану лісових насаджень виявив:

М. С. С.

(посада)

28 11 2010 року

М. С. С.

(лісничий (помічник  
лісничого)

04 12 2010 року

(підпис)

(підпис)

Боніто Р. В.

(ініціали та прізвище)

Боніто Р. В.

(ініціали та прізвище)

Висновок інженера відділу (сектору) охорони і захисту лісу державного лісгосподарського (лісомисливського) підприємства або представника державного спеціалізованого лісозахисного підприємства щодо необхідності здійснення лісозахисних чи інших заходів з поліпшення санітарного стану лісів за результатами огляду санітарного стану лісової ділянки: немає

(посада)

(підпис)

(ініціали та прізвище)

12 12 2010 року



ПОВІДОМЛЕННЯ  
про появу ознак погіршення санітарного стану лісових насаджень

Житомирська

(Автономна Республіка Крим, область)

ДП «Новоград-Волинське ДЛМГ»

(найменування власника лісів, постійного лісокористувача)

Лісництво

квартал № 69

виділ № 27

урочище

ділянка № 1

площа 7,9 гектарів

Таксаційна характеристика насадження

Склад 29, вік 25 років, бонітет 14, середній діаметр 36 сантиметрів, середня висота 29 метрів, повнота 0,7, тип лісу 2312, рельєф рівнинний, експозиція східна, ґрунт дерново-підзолистий, підріст 5/12, підлісок 1/2

Лісопатологічна характеристика насадження

Вид пошкодження насадження (лісова пожежа, буревій, сніголам, обледеніння, відмирання та всихання дерев, захаращеність, об'їдання шкідниками хвої/листя, наявність гусені, масовий літ метеликів, опадання хвої/листя, відщипування кори на стовбурах та інші ознаки, не характерні для нормального стану дерев)

Ступінь пошкодження, ураження: середнє

(поодинокі, слабке, середнє, сильне)

Вид розподілу пошкоджених дерев: куртинний

(поодинокі, групові, куртинні)

Обсяг ушкодженої деревини на 1 гектарі (окомірно) 20 куб. метрів, у тому числі сухостійної 20 куб. метрів

Ознаки погіршення стану лісових насаджень виявив:

М. М. М. М.

(посада)

Б. Б.

(підпис)

Б. Б. Б. Б.

(ініціали та прізвище)

21 11 2020 року

М. М. М. М.

(лісничий (помічник  
лісничого)

Б. Б.

(підпис)

Б. Б. Б. Б.

(ініціали та прізвище)

4 12 2020 року

Висновок інженера відділу (сектору) охорони і захисту лісу державного лісгосподарського (лісомисливського) підприємства або представника державного спеціалізованого лісозахисного підприємства щодо необхідності здійснення лісозахисних чи інших заходів з поліпшення санітарного стану лісів за результатами огляду санітарного стану лісової ділянки:

М. М. М. М.

(посада)

Б. Б.

(підпис)

Б. Б. Б. Б.

(ініціали та прізвище)

12 12 2020 року



ПОВІДОМЛЕННЯ  
про появу ознак погіршення санітарного стану лісових насаджень

Житомирська

(Автономна Республіка Крим, область)

ДП «Новоград-Волинське ДЛМГ»

(найменування власника лісів, постійного лісокористувача)

Лісництво  
квартал №

69 Ярушівцях

виділ №

29

урочище

Желізна

ділянка №

—

площа

1,20 гектарів

Таксаційна характеристика насадження

Склад 5Т3/Д3.2Х42/Бр+Ос, вік 40 років, бонітет 3, середній діаметр 14 сантиметрів, середня висота 15 метрів, повнота 0,5, тип лісу листяно-хвойний, рельєф рівнинний, експозиція східна, ґрунт дерново-підзолистий, підріст 130с, підлісок —

Лісопатологічна характеристика насадження

Вид пошкодження насадження (лісова пожежа, буревій, сніголам, обледеніння, відмирання та всихання дерев, захаращеність, об'їдання шкідниками хвої/листя, наявність гусені, масовий літ метеликів, опадання хвої/листя, відлущення кори на стовбурах та інші ознаки, не характерні для нормального стану дерев)

Ступінь пошкодження, ураження:

середнє

(поодинокі, слабке, середнє, сильне)

Вид розподілу пошкоджених дерев:

куртинний

(поодинокі, групові, куртинні)

Обсяг ушкодженої деревини на 1 гектарі (окомірно) 10 куб. метрів, у тому числі сухостійної 10 куб. метрів

Ознаки погіршення стану лісових насаджень виявив:

М. М. М. М.

(посада)

В. В. В. В.

(підпис)

Т. Т. Т. Т. Т. Т.

(ініціали та прізвище)

18 " 2020 року

М. М. М. М.

(лісничий (помічник  
лісничого)

В. В. В. В.

(підпис)

В. В. В. В.

(ініціали та прізвище)

21 " 2020 року

Висновок інженера відділу (сектору) охорони і захисту лісу державного лісогосподарського (лісомисливського) підприємства або представника державного спеціалізованого лісозахисного підприємства щодо необхідності здійснення лісозахисних чи інших заходів з поліпшення санітарного стану лісів, за результатами огляду санітарного стану лісової ділянки:

І. І. І. І.

(посада)

В. В. В. В.

(підпис)

Т. Т. Т. Т.

(ініціали та прізвище)

21 " 2020 року







ПОВІДОМЛЕННЯ  
про появу ознак погіршення санітарного стану лісових насаджень

Житомирська

(Автономна Республіка Крим, область)

ДП «Новоград-Волинське ДЛМГ»

(найменування власника лісів, постійного лісокористувача)

Лісництво

квартал №

урочище

Ділянка №

ПЛОЩАДЬ 20,6 ГЕКТАРА.

## Таблиця 1

Слід                     , вік 75 років, бонітет 1, середній діаметр 32 сантиметрів, середня висота 10 метрів, повнота 7.6, тип лісу Р318, рельєф Р318/1, ґрунт Р318/1, підріст 13 де                     , підлісок                     

## Лісопатологічна характеристика насадження

Вид пошкодження насадження (лісова пожежа, буревій, сніголаз, об'їдання гілля, відмирання та всихання дерев, захаращеність, об'їдання шкідниками хвої/листя гусені, масовий літ метеликів, опадання хвої/листя, відлущення кори на стовбурах, ознаки, не характерні для нормального стану дерев)

Ступінь пошкодження, ураження:

(подинное, слибе, середне фильте)

Вид розподілу пошкоджених дерев.

(поодинокий, груповий, кур'ячий)

Обсяг ушкодженої деревини на 1 гектарі (околірно) 20 куб. метрів, з них  
сухостійної 20 куб. метрів

Ознаки погіршення стану лісових насаджень виявив:

*M. rice*

(посада)

2011 2010 року

(Підпис)

(підпис)

(лісничий (помічник  
лісничого))

04 12 2012 року

Висновок інженера відділу (сектору) охорони і захисту лісу державного лісогосподарського (лісомисливського) підприємства або представника спеціалізованого лісозахисного підприємства щодо необхідності здійснення лісових інших заходів з поліпшення санітарного стану лісів за результатами огляду санітарної лісової ділянки: *позитивний*

(посада)

12 12 2010 року

(підпис)

ИЗДАТЕЛЬСТВО