

ПОГОДЖУЮ
Директор ДСЛП "Вінницялісозахист"



В.В.Чудак
2021 року

ПОГОДЖУЮ

Начальник Житомирського обласного управління
лісового та мисливського господарства



В.А.Сахнюк
2021 року

ПЕРЕЛІК
заходів з поліпшення санітарного стану лісів
по ДП "Народицький спецлісгосп"
Житомирського ОУЛМГ

Лісництво (урочище)	Номер кварталу	Номер виділу	Площа виділу, гектарів	Номер підвиділу	Площа підвиділу, гектарів		Коротка таксаційна характеристика насадження відповідно до матеріалів лісовпорядкування							Категорія захисності	Вид запланованих заходів	Причини призначення заходів	Орієнтовний запас деревини, що підлягає вирубуванню, куб. м на 1 га	Наявність рослин і тварин, занесених до Червоної книги України
					загальна	у тому числі площа, можлива для експлуатації	склад	вік, років	повнота	бонітет	середня висота, м	середній діаметр, см	запас деревостану, куб. метрів на 1 гектар					
Давидківське	64	28	2,7	2	1,0	1,0	8Сз2Бп	15	0,7	2	4	4	30	4	СРС	лісова пожежа	27	відсутні
Давидківське	64	29	3,3	2	0,8	0,8	8Сз2Бп	14	0,7	1	4	4	20	4	СРС	лісова пожежа	32	відсутні
Давидківське	64	36	6,5	2	1,0	1,0	5Сз5Бп	18	0,8	2	7	6	65	4	СРС	лісова пожежа	52	відсутні
Давидківське	65	28	1,2	2	0,5	0,5	8Сз2Бп	13	0,8	1	4	6	30	4	СРС	лісова пожежа	44	відсутні
Давидківське	66	9	6,0	2	1,0	1,0	10Сз+Бп	13	0,7	1	3	2	20	4	СРС	лісова пожежа	23	відсутні
Давидківське	66	34	2,6	2	1,0	1,0	7Сз3Бп	10	0,7	1	2	2	15	3	СРС	лісова пожежа	12	відсутні
Всього:					5,3	5,3												
Закусилівське	75	22	1,2	2	0,4	0,4	4Сз6Бп+Дз	6	0,9	1	2	2	10	4	СРС	лісова пожежа	18	відсутні
Закусилівське	76	6	8,0	2	1,0	1,0	9Сз1Бп+Дз+ВлЧ	11	0,7	1	3	6	15	4	СРС	лісова пожежа	7	відсутні
Закусилівське	103	5	2,2	2	1,0	1,0	3Сз7Бп+ВлЧ+ДЗ	7	0,7	2	2	2	5	4	СРС	лісова пожежа	16	відсутні
Всього:					2,4	2,4												
Радчанське	31	24	3,6	2	1,0	1,0	7Сз2Бп1Вл	7	0,7	1	2	2	20	4	СРС	лісова пожежа	18	відсутні

Лісництво (урочище)	Номер кварталу	Номер виділу	Площа виділу, гектарів	Номер підвиділу	Площа підвиділу, гектарів		Коротка таксаційна характеристика насадження відповідно до матеріалів лісовпорядкування							Категорія захисності	Вид запланованих заходів	Причини призначення заходів	Орієнтовний запас деревини, що підлягає вирубуванню, куб. м на 1 га	Наявність рослин і тварин, занесених до Червоної книги України
					загальна	у тому числі площа, можлива для експлуатації	склад	вік, років	повнота	бонітет	середня висота, м	середній діаметр, см	запас деревостану, куб. метрів на 1 гектар					
Радчанське	32	26	2,0	2	1,0	1,0	6Сз4Бп+Ос	6	0,8	1	1,5		10	4	СРС	лісова пожежа	13	відсутні
Радчанське	43	17	1,5	2	0,5	0,5	8Бп1Сз1Ос	7	0,7	1	2	2	15	4	СРС	лісова пожежа	24	відсутні
Радчанське	63	26	1,3	2	0,4	0,4	3Сз7Бп	10	0,7	1	2	2	20	4	СРС	лісова пожежа	23	відсутні
Всього:					2,9	2,9												
СРС					10,6													
Разом по ДП "НСЛГ":					10,6													

Директор ДП "Народицький спеціаліст"

26 лютого 2021 року



[Handwritten signature]

Руслан АНТОНЮК

А К Т
лісопатологічного обстеження

26 лютого 2021 року

с/мт. Народиці

Мною, провідним інженером-лісопатологом ДСЛП «Вінницялісозахист» Каменчуком А.М., за участю головного лісничого ДП «Народицький спецлісгосп» Кроль В.В., інженера ОЗЛ Шульги О.М. в присутності посадових осіб Давидківського, Закусилівського, Радчанського лісництв на підставі листа ДП «Народицький спецлісгосп» № 178 від 22.02.2021 року в період з 25 по 26 лютого 2021 року провели поточне лісопатологічне обстеження насаджень, які належать ДП «Народицькому спецлісгоспу» і знаходяться на території вищевказаних лісництв.

В результаті обстеження встановлено наступне:

Давидківське лісництво: по маршрутному ходу було обстежено лісові насадження в наступних кварталах: кв. 64,65,66.

Обстежені деревостани в основному представлені різновіковими чистими та мішаними насадженнями з головною породою Сз, Бп.

Всього обстежена площа по лісництву складає 5,3 га. В результаті обстеження встановлено наступні причини розладнання та призначення заходів з поліпшення санітарного стану лісів:

Стійка низова пожежа свіжа- 5,3

Рекомендовано провести СРС на площі 5,3 га,

Закусилівське лісництво: по маршрутному ходу було обстежено лісові насадження в наступних кварталах: кв.75,76,103

Обстежені деревостани в основному представлені різновіковими чистими насадженнями з головною породою Сз.

Всього обстежена площа по лісництву складає 2,4 га. В результаті обстеження встановлено наступні причини розладнання та призначення заходів з поліпшення санітарного стану лісів:

Стійка низова пожежа свіжа – 2,4 га.

Рекомендовано провести СРС на площі 2,4 га

Радчанське лісництво: по маршрутному ходу було обстежено лісові насадження в наступних кварталах: кв.31,32,43.

Обстежені деревостани в основному представлені різновіковими чистими та мішаними насадженнями з головною породою Сз.

Всього обстежена площа по лісництву складає 2,9 га. В результаті обстеження встановлено наступні причини розладнання та призначення заходів з поліпшення санітарного стану лісів:

Стійка низова пожежа свіжа – 2,9 га,

Рекомендовано провести СРС на площі 2,9 га.

Всього обстежена площа по спецлісгоспу складає 10,6 га. В результаті обстеження встановлено наступні причини розладнання та призначення заходів з поліпшення санітарного стану лісів:

стійка низова пожежа свіжа сильної ступені –10,6 га.

Лісопатологічна характеристика обстежених насаджень:

Насадження, що потребують проведення санітарних рубань суцільних:

Насадження, пошкоджені стійкою низовою пожежею свіжою, характеризуються всиханням деревостанів сильної інтенсивності, суцільного характеру. На деревах сосни з низовою пожежею крона жовтувато-зелена або хвоя руда, часткове опадання кори, висота нагару на стовбурах до нижньої частини крони, обпал кореневої шийки (з відмиранням камбію) більше ніж $\frac{1}{2}$ периметра, смоловиділення. Вцілому всихання деревостанів носить суцільний характер. Повнота дерев I – III категорій стану менше 0,4.

Після проведення санітарних рубань порубкові залишки рекомендується знищувати (або шляхом подрібнення з рівномірним розкиданням по площі зрубів або спалювання) - в разі неможливості цих заходів складання порубкових решток у купи висотою не більше 0,5-0,7 м. з метою швидкого пересихання гілок і загибелі імаго стовбурових шкідників в них.

Загальний висновок: В зв'язку з безсніжною зимою, результатом якої є недостача вологи, зниження рівня ґрунтових вод та сухим весняним періодом без достатніх опадів та з суховіями значні площі лісонасаджень пошкоджені свіжою низовою пожежею. На час даного обстеження відбувається процес всихання дерев сосни на ліквідованих пожежах. А тому роботи по обстеженню насаджень, які пошкоджені, потребують продовження. З початком вегетаційного періоду ці насадження стають місцями масового розмноження стовбурових шкідників та у симбіозі з ними офіостомових грибів, що викликають посиніння деревини та втрати нею технічних якостей, виникненню захаращеності пошкоджених насаджень та їх незадовільному санітарному стану. Інші обстежені насадження є осередками масового розмноження та розповсюдження стовбурових шкідників – переважаючими видами яких є короїд верхівковий та шести зубий короїд, соснові лубоїди. Разом з тим встановлений чіткий взаємозв'язок з заселенням даних шкідників та поширенням у провідних тканинах деревини збудників офіостомових грибів, що викликають так звану «синяву» деревини, яка призводить до швидкої втрати нею технічної якості. Враховуючи те, що поширення «синяви» чітко прив'язано з екологічною групою вершинних стовбурових шкідників – поширення хвороби в деревах сосни йде «зверху до низу», тобто первинне потрапляння в деревину відбувається з першими спробами заселення її короїдом верхівковим, а вже в подальшому сама хвороба поширюється з гілок крони вниз по стовбуру та відбувається подальше заселення вже іншими видами стовбурових шкідників таких як короїд шести зубий, лубоїд сосновий малий, лубоїд сосновий великий і наприкінці, на останніх етапах всихання дерев, шкідниками родин златок і вусачів. Тому в ряді випадків при своєчасному виявленні та відборі вражених дерев (особливо дерев свіжо заселених, які мають ознаки заселення стовбуровими шкідниками – наприклад: зміна кольору глиці, наявність «стрижених» пагонів, гілок під проекцією крон дерев сосни) пеньки на місцях зрубів не матимуть ознак враження дерев даною хворобою.

Для поліпшення санітарного стану лісів та відповідно до «Санітарних правил в лісах України» в редакції постанови Кабінету Міністрів України від 9 грудня 2020 року № 1224 рекомендовано провести санітарне рубання суцільне (СРС) на площі 10,6 га.

Таксаційні характеристики обстежених насаджень та запаси деревини внесені у відомість поточного лісопатологічного обстеження використовувалися згідно матеріалів лісовпорядкування 2018 року.

Відомість поточного лісопатологічного обстеження додається.

Під час проведення даного обстеження лісовій охороні ДП «Народицький спецігосп» надавалась технічна та консультативна допомога з питань лісозахисту.


РЕКОМЕНДАЦІЇ:

1. З метою недопущення появи та розповсюдження стовбурових шкідників та збереження технічних якостей деревини рубки поліпшення санітарного стану лісів необхідно провести в максимально стислі терміни.
2. Рубки провести згідно Санітарних правил в лісах України (в редакції постанови Кабінету Міністрів України від 9 грудня 2020р.. №1224).
3. Порубкові залишки і неліквідну деревину потрібно спалювати або переробляти одночасно із заготівлею, для недопущення розвитку осередків стовбурних шкідників.
4. При спалюванні порубкових решток необхідно дотримуватися Правил пожежної безпеки.
5. Нововиявлені осередки шкідників і хвороб зареєструвати в Книзі осередків шкідників і хвороб.
6. Всихаючі пошкоджені насадження, які спостерігалися при проведенні даного поточного обстеження і не були включені в даний акт, силами лісової охорони підприємства встановити їх місцезнаходження (квартал і виділ) та з допомогою GPS-пристроїв – площу всихання, заповнити Повідомлення про появу ознак погіршення санітарного стану лісових насаджень та інформувати ДСЛП «Вінницялісозахист» для планування виїзду лісопатолога.

Провідний інженер-лісопатолог
ДСЛП «Вінницялісозахист»

Головний лісничий
ДП «Народицьке СЛГ»

Інженер ОЗЛ



А.М.Каменчук

В.В. Кроль

О.М. Шульга

АКТ
обстеження насаджень,
що потребують санітарного рубання суцільного
по ДП «Народицький спецлісгосп»

26.02.2021 року

сmt. Народичі

Нами, комісією створеною у відповідності до п.30 Санітарних правил у лісах України (в редакції постанови Кабінету Міністрів України від 9 грудня 2020 р. №1224) та на підставі наказу по ДП «Народицьке спеціалізоване лісове господарство» (далі ДП «Народицький спецлісгосп») від 24.02.2021р. за № 38 в складі начальника відділу лісового господарства, охорони та захисту лісу ЖОУЛМГ Венгерчука В.С., голови Народицької селищної об'єднаної територіальної громади Бученко Л.І., провідного інженера-лісопатолога ДСЛП «Вінницялісозахист» Каменчука А.М., головного лісничого ДП «Народицький спецлісгосп» Кроль В.В., інженера охорони і захисту лісу Шульги О.М., лісничого Давидківського лісництва Маценка С.О., лісничого Закусилівського лісництва Гребенюка Р.О., лісничого Радчанського лісництва Невмержицького М.В., проведено лісопатологічне обстеження молодняків пошкоджених пожежею, що потребують санітарного рубання суцільного.

Комісія у вищезгаданому складі провела огляд насаджень і встановила:

Давидківське лісництво:

№ кварт.	№ виділу	Площа, га	Склад	Таксаційна характеристика							
				Вік, років	Повно та	Боніте т	Н _{сер} , м	Д _{сер} , см	ТУМ	Запас на 1 га, м.куб	Категорія захисн ості
Нсзародицька селищна об'єднана територіальна громада											
64	28.2	1,0	8Сз2Бп	15	0,7	2	4	4	ВЗДС	30	4
64	29.2	0,8	8Сз2Бп	14	0,7	1	4	4	В2ДС	20	4
64	36.2	1,0	5Сз5Бп	18	0,8	2	7	6	ВЗДС	65	4
65	28.2	0,5	8Сз2Бп	13	0,8	1	4	6	ВЗДС	30	4
66	9.2	1,0	10Сз+Бп	13	0,7	1	3	2	ВЗДС	20	4
66	34.2	1,0	7Сз3Бп	10	0,7	1	2	2	В2ДС	15	3
разом		5,3									

Закуси́лівське лісництво:

№ кварт.	№ виділу	Площа, га	Склад	Таксаційна характеристика							
				Вік, років	Повнота	Бонітет	Н _{сер} , м	Д _{сер} , см	ТУМ	Запас на 1 га, м.куб	Категорія захисності
Народицька селищна об'єднана територіальна громада											
75	22.2	0,4	4Сз6Бп+Дз	6	0,9	1	2	2	ВЗДС	10	4
76	6.2	1,0	9Сз1Бп+Дз+Влч	11	0,7	1	3	6	ВЗДС	15	4
103	5.2	1,0	3Сз7Бп+Влч+Дз	7	0,7	2	2	2	ВЗДС	5	4
разом		2,4									

Радчанське лісництво:

№ кварт.	№ виділу	Площа, га	Склад	Таксаційна характеристика							
				Вік, років	Повн ота	Боніт ет	Н _{сер} , м	Д _{сер} , см	ТУМ	Запас на 1 га, м.куб	Категор ія захисно сті
Народицька селищна об'єднана територіальна громада											
31	24.2	1,0	7Сз2Бп1Влч	7	0,7	1	2	2	ВЗДС	20	4
32	26.2	1,0	6Сз4Бп +Ос	6	0,8	1	1,5	-	ВЗДС	10	4
43	17.2	0,5	8Бп1Сз1Ос	7	0,7	1	2	2	С2ГДС	15	4
63	26.2	0,4	3Сз7Бп	10	0,7	1	2	2	ВЗДС	20	4
разом		2,9									

Причиною розладнання даних насаджень (молодняків) являється всихання деревостану внаслідок пошкодження соснових і листяних молодняків низовою пожежею. Характеризуються сильним ступенем пошкодження, суцільного характеру. Молодняки пройдені пожежею характеризуються згорянням дрібних і великих гілок, обвугленням кори, відбувся підпал кореневої шийки, підпал кореневих лап, вигорання лісової підстилки. Повнота дерев 1-3 категорії стану у вищенаведених насадженнях менше 0,4.

Фактично всі дерева на ділянках відносяться до VI категорії санітарного стану. В цілому насадження являються загиблими – тими, що втратили свої біологічні властивості. Дані площі насаджень потребують санітарного рубання

суцільного з подальшим створенням лісових культур згідно з типом лісорослинних умов.

При обстеженні використовувались матеріали лісовпорядкування 2018 року.

Враховуючи такий лісопатологічний стан, що склався у вищезазначених ділянках, з метою недопущення розвитку та подальшого розповсюдження небезпечних осередків хвороб та шкідників лісових насаджень згідно п.27 Санітарних правил в лісах України (в редакції постанови Кабінету Міністрів України від 9 грудня 2020 р. № 1224) комісія вважає за доцільне провести в вище перерахованих виділах суцільну санітарну рубку на загальній площі **10,6 га.**

Затримка з рубкою може привести до виникнення небезпечних осередків стовбурових шкідників, поширенню хвороб та інших збитків для лісового господарства.

Примітка: геодезична зйомка, суцільний перелік дерев, на ділянках та складання матеріально-грошової оцінки лісосік проведено посадовими особами ДП «Народицького спецлісгоспу».

Пропозиції:

1. Рубки провести відповідно до п.6 Санітарних правил в лісах України.
2. Порубкові рештки і неліквідну деревину рекомендується спалювати в короткі терміни після заготівлі для недопущення розвитку осередків стовбурових шкідників.
3. Дотримуватися вимог Правил пожежної безпеки в лісах України при спалюванні порубкових решток.
4. Лісовідновлення провести способом створення лісових культур.

Акт складено в трьох примірниках. Копії акту надані представникам органів місцевого самоврядування згідно списку.

Акт підписали:

Начальник
відділу лісового господарства
Охорони та захисту лісу
Житомирського ОУЛМГ


Голова
Народицької об'єднаної
територіальної громади



В. Венгерчук

Бученко І. І.

Провідний інженер-лісопатолог
ДСЛП «Вінницялісозахист»



Каменчук А.М.

Головний лісничий
ДП «Народицький спецлісгосп»

Кроль В.В.

Інженер охорони і захисту лісу

Шульга

Шульга О.М.

лісничий
Давидківського лісництва

Маценко

Маценко С.О

лісничий
Закусилівського лісництва

Гребенюк

Гребенюк Р.О.

лісничий
Радчанського лісництва

Невмержицький

Невмержицький М.В.

ЗВЕДЕНА ВІДОМІСТЬ ПРОБНИХ ПЛОЩ,
закладених у насадженнях, що потребують суцільної санітарної рубки

Житомирська область

ДП "Народицький спецлісгосп"

Лісництво	Номер пробної площі	Номер кварталу	Номер виділу	Кількість дерев на пробній площі	Причини ослаблення деревостану	Розподіл дерев за категоріями стану (відсотків до загального запасу деревини на пробній площі)						Підлягає вирубуванню, відсотків загального запасу	Переважаючі шкідники, хвороби,
						порода	I	II	III	IV	V	VI	
Давидківське	1	64	28(2)	4521	пожежа	Сз,Бп						100	пожежа
	разом			4521								100	
Давидківське	1	64	29(2)	4203	пожежа	Сз,Бп						100	пожежа
	разом			4203								100	
Давидківське	1	64	36(2)	4928	пожежа	Сз,Бп						100	пожежа
	разом			4928								100	
Давидківське	1	65	28(2)	4901	пожежа	Сз,Бп						100	пожежа
	разом			4901								100	
Давидківське	1	66	9(2)	4302	пожежа	Сз,Бп						100	пожежа
	разом			4302								100	
Давидківське	1	66	34(2)	3902	пожежа	Сз,Бп						100	пожежа
	разом			3902								100	
Закусилівське	1	75	22(2)	4801	пожежа	Сз,Бп						100	пожежа
	разом			4801								100	
Закусилівське	1	76	6(2)	3705	пожежа	Сз,Бп,Дз,Влч						100	пожежа
	разом			3705								100	

Лісництво	Номер пробної площі	Номер кварталу	Номер виділу	Кількість дерев на пробній площі	Причини ослаблення деревостану	Розподіл дерев за категоріями стану (відсотків до загального запасу деревини на пробній площі)						Підлягас вирубуванню, відсотків загального запасу	Переважаючі шкідники, хвороби,
						порода	I	II	III	IV	V	VI	
Закусилівське	1	103	5(2)	4102	пожежа	Сз,Бп,Дз,Влч						100	пожежа
	разом			4102								100	
Радчанське	1	31	24(1)	5011	пожежа	Сз,Бп,Влч						100	пожежа
	разом			5011								100	
Радчанське	1	32	26(1)	5703	пожежа	Сз,Бп,Ос						100	пожежа
	разом			5703								100	
Радчанське	1	43	17(1)	4708	пожежа	Бп,Сз,Ос						100	пожежа
	разом			4708								100	
Радчанське	1	63	26(1)	5106	пожежа	Сз,Бп						100	пожежа
	разом			5106								100	

Директор ДП "Народицький спецлісгосп"

Р.С. Антонюк

Провідний інженер-лісопатолог ДСЛП "Вінницялісозахист"



ЗАТВЕРДЖУЮ

Директор ДП "Народицький спецлісгосп"

Р.С.АНТОНЮК

26 лютого 2021 року



ЗВЕДЕНА ВІДОМІСТЬ НАСАДЖЕНЬ

що потребують суцільної санітарної рубки

Житомирська область


ДП "Народицький спецлісгосп"

Лісництво	Номер кварталу	Номер виділу	Площа виділу, гектарів	Площа рубки, гектарів	Коротка таксаційна характеристика							Запас деревостану, що підлягає вирубуванню (відповідно до матеріалів відводу), куб. метрів			Забезпечення поновлення	Причини ослаблення деревостану
					склад насаджень	вік, років	повнота	ТЛУ	бонітет	сер. висота, м	сер. діаметр, см	на 1 гектар	усього	у тому числі ліквідний		
1	2	3	4	5	6	7	8	9	10	11	12	13	14	15	16	17
Давидківське	64	28(2)	2,7	1,0	8Сз2Бп	15	0,7	ВЗДС	2	4	4	27	27		л/к	свіжа низ.пож
	64	29(2)	3,3	0,8	8Сз2Бп	14	0,7	В2ДС	1	4	4	32	26		л/к	свіжа низ.пож
	64	36(2)	6,5	1,0	5Сз5Бп	18	0,8	ВЗДС	2	7	6	52	52		л/к	свіжа низ.пож
	65	28(2)	1,2	0,5	8Сз2Бп	13	0,8	ВЗДС	1	4	6	44	22		л/к	свіжа низ.пож
	66	9(2)	6,0	1,0	10Сз+Бп	13	0,7	ВЗДС	1	3	2	23	23		л/к	свіжа низ.пож
	66	34(2)	2,6	1,0	7Сз3Бп	10	0,7	В2ДС	1	2	2	12	12		л/к	свіжа низ.пож
разом:			22,3	5,3								190	162	0		
Закусилівське	75	22(2)	1,2	0,4	4Сз6Бп+Дз	6	0,9	ВЗДС	1	2	10	18	7		л/к	свіжа низ.пож
	76	6(2)	8,0	1,0	9Сз1Бп+Дз+Влч	11	0,7	ВЗДС	1	6	15	7	7		л/к	свіжа низ.пож
	103	5(2)	2,2	1,0	3Сз7Бп+Влч+Дз	7	0,7	ВЗДС	2	2	5	16	16		л/к	свіжа низ.пож
разом:			11,4	2,4								41	30	0		
Радчанське	31	24(2)	3,6	1,0	7Сз2Бп1Вл	7	0,7	В2ДС	1	2	2	18	18		л/к	свіжа низ.пож

	32	26(2)	2,0	1,0	6Сз4Бп+Ос	6	0,8	ВЗДС	1	1,5		13	13		л/к	свіжа низ.пож
	43	17(2)	1,5	0,5	8Бп1Сз1Ос	7	0,7	С2ГД	1	2	2	24	12		л/к	свіжа низ.пож
	63	26(2)	1,3	0,4	3Сз7Бп	10	0,7	ВЗДС	1	2	2	23	9		л/к	свіжа низ.пож
разом:			8,4	2,9								78	52	0		
Разом по ДП "НСЛГ":			46,7	10,6								309	244			

Головний лісничий ДП "Народицький спецлісгосп"

26.02. 2021 року



В.В.Кроль

ПОВІДОМЛЕННЯ
про появу ознак погіршення санітарного стану лісових насаджень

Житомирська область
ДП «Народицький спецлісгосп»

Лісництво Народицьке урочище _____
квартал № 64 виділ № 28 ділянка № 2 площа 1,0 га

Таксаційна характеристика насадження

Склад 83.16n, вік 15 років, бонітет 2, сер. діаметр 4 см, сер. висота 4 м, повнота 0.7,
тип лісу ВзРс, рельєф хвилястий, ґрунт _____, підріст _____

Лісопатологічна характеристика насадження

Вид пошкодження насадження (лісова пожежа, буревій, сніголам, обледеніння, відмирання та всихання дерев, захарашеність, об'їдання шкідниками хвої/листя, наявність гусені, масовий літ метеликів, опадання хвої/листя, відлущення кори на стовбурах та інші ознаки, не характерні для нормального стану дерев)

Масова пожежа

Ступінь пошкодження, ураження: середнє
(поодинокі, слабке, середнє, сильне)

Вид розподілу пошкоджених дерев: куртинний
(поодинокі, групові, куртинні)

Обсяг ушкодженої деревини на 1 гектарі (окомірно) 27 куб. метрів, у тому числі сухостійної _____ куб. метрів

Ознаки погіршення стану лісових насаджень виявив:

М. Сіс
(посада)

22.02.2021 року

(лісничий (помічник лісничого))

[підпис]
(підпис)

[підпис]
(підпис)

В. Курнос. М. В.
(ініціали та прізвище)

З. Р. А.
(ініціали та прізвище)

22.02.2021 року

Висновок інженера відділу (сектору) охорони і захисту лісу державного лісгосподарського підприємства або представника державного спеціалізованого лісозахисного підприємства щодо необхідності здійснення лісозахисних чи інших заходів з поліпшення санітарного стану лісів за результатами огляду санітарного стану лісової ділянки:

Відсутній

інженер О. З. В.
(посада)

[підпис]
(підпис)

О. М. Шумова
(ініціали та прізвище)

24.02.2021 року

ПОВІДОМЛЕННЯ
про появу ознак погіршення санітарного стану лісових насаджень

Житомирська область
ДП «Народицький спецлісгосп»

Лісництво Рибинський урочище _____

квартал № 64 виділ № 29 ділянка № 2 площа 0,8 га

Таксаційна характеристика насадження

Склад БС, ЛБм, вік 14 років, бонітет 1, сер. діаметр 4 см, сер. висота 4 м, повнота 0,7

тип лісу Б1В2, рельєф _____, ґрунт _____, підріст _____

Лісопатологічна характеристика насадження

Вид пошкодження насадження (лісова пожежа, буревій, сніголам, обледеніння, відмирання та всихання дерев, зараженість, об'їдання шкідниками хвої/листя, наявність гусені, масовий літ метеликів, опадання хвої/листя, відлущення кори на стовбурах та інші ознаки, не характерні для нормального стану дерев)

Лісова пожежа

Ступінь пошкодження, ураження: середнє
(поодинокі, слабке, середнє, сильне)

Вид розподілу пошкоджених дерев: куртинний
(поодинокі, групові, куртинні)

Обсяг ушкодженої деревини на 1 гектарі (окоірно) 32 куб. метрів, у тому числі сухостійної _____ куб. метрів

Ознаки погіршення стану лісових насаджень виявив:

М. М. С.
(посада)

22 02 2021 року

(лісничий (помічник лісничого))

[підпис]
(підпис)

Вознюк М. В.
(ініціали та прізвище)

[підпис]
(підпис)

Зірка А. А.
(ініціали та прізвище)

22 02 2021 року

Висновок інженера відділу (сектору) охорони і захисту лісу державного лісгосподарського підприємства або представника державного спеціалізованого лісозахисного підприємства щодо необхідності здійснення лісозахисних чи інших заходів з поліпшення санітарного стану лісів за результатами огляду санітарного стану лісової ділянки:

Місцеве с/г

інж. О. З.
(посада)

[підпис]
(підпис)

О. М. Шеремета
(ініціали та прізвище)

24 02 2021 року

ПОВІДОМЛЕННЯ
про появу ознак погіршення санітарного стану лісових насаджень

Житомирська область
ДП «Народицький спецлісгосп»

Лісництво Довгичівський урочище _____
квартал № 64 виділ № 36 ділянка № 2 площа 1.0 га

Таксаційна характеристика насадження

Склад 50,56%, вік 18 років, бонітет 2, сер. діаметр 6 см, сер. висота 8 м, повнота 0.8,
тип лісу В3Вс, рельєф хвилястий, ґрунт _____, підріст _____

Лісопатологічна характеристика насадження

Вид пошкодження насадження (лісова пожежа, буревій, сніголам, обледеніння, відмирання та всихання дерев, захаращеність, об'їдання шкідниками хвої/листя, наявність гусені, масовий літ метеликів, опадання хвої/листя, відлущення кори на стовбурах та інші ознаки, не характерні для нормального стану дерев)

Лісова пожежа

Ступінь пошкодження, ураження: _____
(поодинокі, слабке, середнє, сильне)

Вид розподілу пошкоджених дерев: _____
(поодинокі, групові, куртинні)

Обсяг ушкодженої деревини на 1 гектарі (окомірно) 52 куб. метрів, у тому числі сухостійної _____ куб. метрів

Ознаки погіршення стану лісових насаджень виявив:

м.с.у.
(посада)

22 02 2021 року

(лісничий (помічник лісничого))

22 02 2021 року

[підпис]
(підпис)

[підпис]
(підпис)

Варшан. М. В.
(ініціали та прізвище)

Зурка А. А.
(ініціали та прізвище)

Висновок інженера відділу (сектору) охорони і захисту лісу державного лісгосподарського підприємства або представника державного спеціалізованого лісозахисного підприємства щодо необхідності здійснення лісозахисних чи інших заходів з поліпшення санітарного стану лісів за результатами огляду санітарного стану лісової ділянки:

Немає СРС

і.к.с. ОЗС
(посада)

[підпис]
(підпис)

О. М. Шурова
(ініціали та прізвище)

24 02 2021 року

ПОВІДОМЛЕННЯ
про появу ознак погіршення санітарного стану лісових насаджень

Житомирська область
ДП «Народицький спецлісгосп»

Лісництво Арвидівське урочище _____

квартал № 65 виділ № 28 ділянка № 2 площа 0,5 га

Таксаційна характеристика насадження

Склад Б. П. Б. П., вік 13 років, бонітет 1, сер. діаметр 6 см, сер. висота 4 м, повнота 0,8

тип лісу Б. П. Б. П., рельєф рівнинний, ґрунт _____, підріст _____

Лісопатологічна характеристика насадження

Вид пошкодження насадження (лісова пожежа, буревій, сніголам, обледеніння, відмирання та всихання дерев, захаращеність, об'їдання шкідниками хвої/листя, наявність гусені, масовий літ метеликів, опадання хвої/листя, відлущення кори на стовбурах та інші ознаки, не характерні для нормального стану дерев)

Лісова пожежа

Ступінь пошкодження, ураження: Середнє
(поодинокі, слабке, середнє, сильне)

Вид розподілу пошкоджених дерев: Куртинний
(поодинокий, груповий, куртинний)

Обсяг ушкодженої деревини на 1 гектарі (окомірно) 44 куб. метрів, у тому числі сухостійної _____ куб. метрів

Ознаки погіршення стану лісових насаджень виявив:

М. М. С.
(посада)

22.02 20 21 року

(лісничий (помічник лісничого))

22.02 20 21 року

[Підпис]
(підпис)

Вушко М. В.
(ініціали та прізвище)

[Підпис]
(підпис)

Зірка А. А.
(ініціали та прізвище)

Висновок інженера відділу (сектору) охорони і захисту лісу державного лісгосподарського підприємства або представника державного спеціалізованого лісозахисного підприємства щодо необхідності здійснення лісозахисних чи інших заходів з поліпшення санітарного стану лісів за результатами огляду санітарного стану лісової ділянки:

Немає

інше
(посада)

[Підпис]
(підпис)

О. М. Мухомов
(ініціали та прізвище)

24.02 20 21 року

ПОВІДОМЛЕННЯ
про появу ознак погіршення санітарного стану лісових насаджень

Житомирська область
ДП «Народицький спеціалізований лісгосп»

Лісництво Народицькому урочище _____

квартал № 66 виділ № 9 ділянка № 2 площа 2,0 га

Таксаційна характеристика насадження

Склад Мст. бн, вік 13 років, бонітет 1, сер. діаметр 2 см, сер. висота 3 м, повнота 0,7

тип лісу Взх, рельєф хвилястий, ґрунт _____, підріст _____

Лісопатологічна характеристика насадження

Вид пошкодження насадження (лісова пожежа, буревій, сніголам, обледеніння, відмирання та всихання дерев, захаращеність, об'їдання шкідниками хвої/листя, наявність гусені, масовий літ метеликів, опадання хвої/листя, відлущення кори на стовбурах та інші ознаки, не характерні для нормального стану дерев)

Лісова пожежа

Ступінь пошкодження, ураження: _____
(поодинокі, слабкі, середні, сильні)

Вид розподілу пошкоджених дерев: _____
(поодинокі, групові, куртинні)

Обсяг ушкодженої деревини на 1 гектарі (окомерно) 23 куб. метрів, у тому числі сухостійної _____ куб. метрів

Ознаки погіршення стану лісових насаджень виявив:

М. Ліс
(посада)

22.02 2021 року

(лісничий (помічник лісничого))

[Підпис]
(підпис)

Вулиця М. В.
(ініціали та прізвище)

[Підпис]
(підпис)

Зуба АА
(ініціали та прізвище)

22.02 2021 року

Висновок інженера відділу (сектору) охорони і захисту лісу державного лісгосподарського підприємства або представника державного спеціалізованого лісозахисного підприємства щодо необхідності здійснення лісозахисних чи інших заходів з поліпшення санітарного стану лісів за результатами огляду санітарного стану лісової ділянки:

Погіршення

інж. Озер
(посада)

[Підпис]
(підпис)

О. М. Червона
(ініціали та прізвище)

24.02 2021 року

ПОВІДОМЛЕННЯ
про появу ознак погіршення санітарного стану лісових насаджень

Житомирська область
ДП «Народицький спеціалісгосп»

Лісництво Давидицькому урочище _____
квартал № 66 виділ № 34 ділянка № 2 площа 1,0 га

Таксаційна характеристика насадження

Склад ХСБ, вік 10 років, бонітет 1, сер. діаметр 1 см, сер. висота 2 м, повнота 0,8
тип лісу ВІДс, рельєф хвилястий, ґрунт _____, підріст _____

Лісопатологічна характеристика насадження

Вид пошкодження насадження (лісова пожежа, буревій, сніголам, обледеніння, відмирання та всихання дерев, захаращеність, об'їдання шкідниками хвої/листя, наявність гусені, масовий літ метеликів, опадання хвої/листя, відлущення кори на стовбурах та інші ознаки, не характерні для нормального стану дерев)

Масова пожежа

Ступінь пошкодження, ураження: середнє
(поодинокі, слабке, середнє, сильне)

Вид розподілу пошкоджених дерев: куртинний
(поодинокі, груповий, куртинний)

Обсяг ушкодженої деревини на 1 гектарі (окомірно) 12 куб. метрів, у тому числі сухостійної _____ куб. метрів

Ознаки погіршення стану лісових насаджень виявив:

М. Ісгу
(посада)

[підпис]
(підпис)

Варшав. М. В.
(ініціали та прізвище)

22 02 2021 року

(лісничий (помічник лісничого))

[підпис]
(підпис)

З. М. А. А.
(ініціали та прізвище)

22 02 2021 року

Висновок інженера відділу (сектору) охорони і захисту лісу державного лісгосподарського підприємства або представника державного спеціалізованого лісозахисного підприємства щодо необхідності здійснення лісозахисних чи інших заходів з поліпшення санітарного стану лісів за результатами огляду санітарного стану лісової ділянки:

Необхідно СРС

інж. О. З. С.
(посада)

[підпис]
(підпис)

О. М. Шершова
(ініціали та прізвище)

22 02 2021 року

ПОВІДОМЛЕННЯ
про появу ознак погіршення санітарного стану лісових насаджень

Житомирська область
ДП «Народицький спеціалізований лісгосп»

Лісництво Закарпатське урочище _____
квартал № 75 виділ № 22 ділянка № 2 площа 0.4 га

Таксаційна характеристика насаджень

Склад 45% Бп + Дз, вік 6 років, бонітет 1, сер. діаметр 2 см, сер. висота 2 м, повнота 0.9
тип лісу БзДС, рельєф рівнинний, ґрунт _____, підріст _____

Лісопатологічна характеристика насаджень

Вид пошкодження насаджень (лісова пожежа, буревій, сніголам, обледеніння, відмирання та всихання дерев, захаращеність, об'їдання шкідниками хвої/листя, наявність гусені, масовий літ метеликів, опадання хвої/листя, відлущення кори на стовбурах та інші ознаки, не характерні для нормального стану дерев)

лісова пожежа

Ступінь пошкодження, ураження: середнє
(поодинокі, слабке, середнє, сильне)

Вид розподілу пошкоджених дерев: куртинний
(поодинокі, групові, куртинні)

Обсяг ушкодженої деревини на 1 гектарі (окомірно) 18 куб. метрів, у тому числі сухостійної _____ куб. метрів

Ознаки погіршення стану лісових насаджень виявив:

сер-р середнє
(посада)

22 02 2021 року

(лісничий (помічник лісничого))

22 02 2021 року

Дз
(підпис)

Дзержинський В. М.
(ініціали та прізвище)

Мтф
(підпис)

Корсун Р. О.
(ініціали та прізвище)

Висновок інженера відділу (сектору) охорони і захисту лісу державного лісгосподарського підприємства або представника державного спеціалізованого лісозахисного підприємства щодо необхідності здійснення лісозахисних чи інших заходів з поліпшення санітарного стану лісів за результатами огляду санітарного стану лісової ділянки:

потребует СРЛ

інжен. ОЗ
(посада)

Мтф
(підпис)

О. М. Шеремета
(ініціали та прізвище)

24 02 2021 року

ПОВІДОМЛЕННЯ
про появу ознак погіршення санітарного стану лісових насаджень

Житомирська область
ДП «Народицький спецлісгосп»

Лісництво Закусівське урочище _____
квартал № 76 виділ № 6 ділянка № 2 площа 10 га

Таксаційна характеристика насадження

Склад дуб, береза, липа вік 11 років, бонітет 1, сер. діаметр 6 см, сер. висота 3 м, повнота 0.7
тип лісу ВзДС, рельєф різнорілля, ґрунт _____, підріст _____

Лісопатологічна характеристика насадження

Вид пошкодження насадження (лісова пожежа, буревій, сніголам, обледеніння, відмирання та всихання дерев, захаращеність, об'їдання шкідниками хвої/листя, наявність гусені, масовий літ метеликів, опадання хвої/листя, відлущення кори на стовбурах та інші ознаки, не характерні для нормального стану дерев)

лісова пожежа

Ступінь пошкодження, ураження: середнє
(поодинокі, слабке, середнє, сильне)

Вид розподілу пошкоджених дерев: кучерявий
(поодинокі, групові, куртинні)

Обсяг ушкодженої деревини на 1 гектарі (окомірно) 7 куб. метрів, у тому числі сухостійної _____ куб. метрів

Ознаки погіршення стану лісових насаджень виявив:

с.р. сис
(посада)

Дзир
(підпис)

Дзедзико В.с
(ініціали та прізвище)

22.02 2021 року

(лісничий (помічник лісничого))

Рот
(підпис)

Корсун Р.О.
(ініціали та прізвище)

22.02 2021 року

Висновок інженера відділу (сектору) охорони і захисту лісу державного лісгосподарського підприємства або представника державного спеціалізованого лісозахисного підприємства щодо необхідності здійснення лісозахисних чи інших заходів з поліпшення санітарного стану лісів за результатами огляду санітарного стану лісової ділянки:

потребує СРС

інж. ОЗ
(посада)

Сис
(підпис)

О.М. Шумова
(ініціали та прізвище)

_____ 20 ____ року

ПОВІДОМЛЕННЯ
про появу ознак погіршення санітарного стану лісових насаджень

Житомирська область
ДП «Народицький спецлігосп»

Лісництво Захисний сек урочище _____
квартал № 103 виділ № 5 ділянка № 2 площа 10 га

Таксаційна характеристика насадження

Склад Х7Бп + Вк4 + Д вік 7 років, бонітет 2, сер. діаметр 2 см, сер. висота 2 м, повнота 0,7,
тип лісу В30С, рельєф річковий, ґрунт _____, підріст _____

Лісопатологічна характеристика насадження

Вид пошкодження насадження (лісова пожежа, буревій, сніголам, обледеніння, відмирання та всихання дерев, захаращеність, об'їдання шкідниками хвої/листя, наявність гусені, масовий літ метеликів, опадання хвої/листя, відлущення кори на стовбурах та інші ознаки, не характерні для нормального стану дерев)

сисола потенс

Ступінь пошкодження, ураження: середнє
(поодинокі, слабкі, середні, сильні)

Вид розподілу пошкоджених дерев: куртинний
(поодинокі, групові, куртинні)

Обсяг ушкодженої деревини на 1 гектарі (окомірно) 16 куб. метрів, у тому числі сухостійної _____ куб. метрів

Ознаки погіршення стану лісових насаджень виявив:

с.р. сису
(посада)

Дж
(підпис)

Дзержинський В.М.
(ініціали та прізвище)

22 02 2021 року

(лісничий (помічник лісничого))

П.М.
(підпис)

Корсун Р.О.
(ініціали та прізвище)

22 02 2021 року

Висновок інженера відділу (сектору) охорони і захисту лісу державного лісгосподарського підприємства або представника державного спеціалізованого лісозахисного підприємства щодо необхідності здійснення лісозахисних чи інших заходів з поліпшення санітарного стану лісів за результатами огляду санітарного стану лісової ділянки:

потребує ср

інж. ОЗел

(посада)

М.М.
(підпис)

О.М. Шумова
(ініціали та прізвище)

24 02 2021 року

ПОВІДОМЛЕННЯ
про появу ознак погіршення санітарного стану лісових насаджень

Житомирська область
ДП «Народицький спецлісгосп»

Лісництво Загальське урочище _____
квартал № 31 виділ № 24 ділянка № 2 площа 1.0 га

Таксаційна характеристика насадження

Склад БзРС вік 7 років, бонітет 1, сер.діаметр 2 см, сер.висота 2 м, повнота 0.7
тип лісу БзРС, рельєф різнорілля, ґрунт _____, підріст _____

Лісопатологічна характеристика насадження

Вид пошкодження насадження (лісова пожежа, буревій, сніголам, обледеніння, відмирання та всихання дерев, захаращеність, об'їдання шкідниками хвої/листя, наявність гусені, масовий літ метеликів, опадання хвої/листя, відлущення кори на стовбурах та інші ознаки, не характерні для нормального стану дерев)

лісова пожежа

Ступінь пошкодження, ураження: середнє
(поодинокі, слабкі, середні, сильні)

Вид розподілу пошкоджених дерев: кучерявий
(поодинокі, групові, куртинні)

Обсяг ушкодженої деревини на 1 гектарі (окомірно) 18 куб. метрів, у тому числі сухостійної _____ куб. метрів

Ознаки погіршення стану лісових насаджень виявив:

М.Р. Мейс
(посада)
22.02.2021 року

Чорик
(підпис)

Чорноус О.В.
(ініціали та прізвище)

(лісничий (помічник лісничого))

Курченко
(підпис)

Курченко М.М.
(ініціали та прізвище)

22.02.2021 року

Висновок інженера відділу (сектору) охорони і захисту лісу державного лісгосподарського підприємства або представника державного спеціалізованого лісозахисного підприємства щодо необхідності здійснення лісозахисних чи інших заходів з поліпшення санітарного стану лісів за результатами огляду санітарного стану лісової ділянки:

Потребує СРС

інж. О.В.
(посада)

Мейс
(підпис)

О.М. Мейс
(ініціали та прізвище)

22.02.2021 року

ПОВІДОМЛЕННЯ
про появу ознак погіршення санітарного стану лісових насаджень

Житомирська область
ДП «Народицький спеціалізований лісгосп»

Лісництво Заграйське урочище _____
квартал № 32 виділ № 2.6 ділянка № 2 площа 1.0 га

Таксаційна характеристика насадження

Склад Бб4Бп + ос, вік 6 років, бонітет 1, сер. діаметр _____ см, сер. висота 1.5 м, повнота 0.8,
тип лісу ВзРс, рельєф гірський, ґрунт _____, підріст _____

Лісопатологічна характеристика насадження

Вид пошкодження насадження (лісова пожежа, буревій, сніголам, обледеніння, відмирання та всихання дерев, захаращеність, об'їдання шкідниками хвої/листя, наявність гусені, масовий літ метеликів, опадання хвої/листя, відлущення кори на стовбурах та інші ознаки, не характерні для нормального стану дерев)

лісова пожежа

Ступінь пошкодження, ураження: сильне
(поодинокі, слабке, середнє, сильне)

Вид розподілу пошкоджених дерев: куртинний
(поодинокий, груповий, куртинний)

Обсяг ушкодженої деревини на 1 гектарі (окомірно) 13 куб. метрів, у тому числі сухостійної _____ куб. метрів

Ознаки погіршення стану лісових насаджень виявив:

М.Р. Мейер
(посада)
22.02.2021 року

Чорний
(підпис)

Чорновол О.В.
(ініціали та прізвище)

(лісничий (помічник лісничого))

Керас
(підпис)

Керасенко М.П.
(ініціали та прізвище)

22.02.2021 року

Висновок інженера відділу (сектору) охорони і захисту лісу державного лісгосподарського підприємства або представника державного спеціалізованого лісозахисного підприємства щодо необхідності здійснення лісозахисних чи інших заходів з поліпшення санітарного стану лісів за результатами огляду санітарного стану лісової ділянки:

Потребує

СРС

інж. ОЗел

(посада)

Мейер

(підпис)

О.М. Мейер

(ініціали та прізвище)

_____ 20__ року

ПОВІДОМЛЕННЯ
про появу ознак погіршення санітарного стану лісових насаджень

Житомирська область
ДП «Народицький спецігосп»

Лісництво Закарпатське урочище _____
квартал № 43 виділ № 17 ділянка № 2 площа 0,5 га

Таксаційна характеристика насаджень

Склад ББп1910с, вік 7 років, бонітет 1, сер. діаметр 2 см, сер. висота 2 м, повнота 0,7
тип лісу С210с, рельєф рівнинний, ґрунт _____, підріст _____

Лісопатологічна характеристика насаджень

Вид пошкодження насаджень (лісова пожежа, буревій, сніголам, обледеніння, відмирання та всихання дерев, захаращеність, об'їдання шкідниками хвої/листя, наявність гусені, масовий літ метеликів, опадання хвої/листя, відлущення кори на стовбурах та інші ознаки, не характерні для нормального стану дерев)

лісова пожежа

Ступінь пошкодження, ураження: середнє
(поодинокі, слабкі, середні, сильні)

Вид розподілу пошкоджених дерев: кучерявий
(поодинокі, групові, куртинні)

Обсяг ушкодженої деревини на 1 гектарі (окомірно) 24 куб. метрів, у тому числі сухостійної _____ куб. метрів

Ознаки погіршення стану лісових насаджень виявив:

М.Р. Мисир
(посада)
22.02 2021 року

Чорний
(підпис)

Чорновол О.В.
(ініціали та прізвище)

(лісничий (помічник лісничого))

Курячий
(підпис)

Курячий М.В.
(ініціали та прізвище)

22.02 2021 року

Висновок інженера відділу (сектору) охорони і захисту лісу державного лісгосподарського підприємства або представника державного спеціалізованого лісозахисного підприємства щодо необхідності здійснення лісозахисних чи інших заходів з поліпшення санітарного стану лісів за результатами огляду санітарного стану лісової ділянки:

потребує СРС

інжен. Озе
(посада)

Мисир
(підпис)

О.М. Мисир
(ініціали та прізвище)

22.02 2021 року

ПОВІДОМЛЕННЯ
про появу ознак погіршення санітарного стану лісових насаджень

Житомирська область
ДП «Народицький спецігосп»

Лісництво Ваданське урочище _____
квартал № 63 виділ № 26 ділянка № 2 площа 0,4 га

Таксаційна характеристика насаджень

Склад 38 75n, вік 10 років, бонітет 1, серед. діаметр 2 см, серед. висота 2 м, повнота 0,7,
тип лісу В30С, рельєф піднесення, ґрунт _____, підріст _____

Лісопатологічна характеристика насаджень

Вид пошкодження насаджень (лісова пожежа, буревій, сніголам, обледеніння, відмирання та всихання дерев, захаращеність, об'їдання шкідниками хвої/листя, наявність гусені, масовий літ метеликів, опадання хвої/листя відлущення кори на стовбурах та інші ознаки, не характерні для нормального стану дерев)

лісова пожежа

Ступінь пошкодження, ураження: середнє
(поодинокі, слабкі, середні, сильні)

Вид розподілу пошкоджених дерев: куртинний
(поодинокі, групові, куртинні)

Обсяг ушкодженої деревини на 1 гектарі (окомірно) 23 куб. метрів, у тому числі сухостійної _____ куб. метрів

Ознаки погіршення стану лісових насаджень виявив:

<u>М. Х.</u> (посада) <u>22 02</u> 20 <u>21</u> року	<u>Чорний</u> (підпис)	<u>Чорнобоєв О.В.</u> (ініціали та прізвище)
_____ (лісничий (помічник лісничого))	<u>Курт</u> (підпис)	<u>Кудаченко М.І.</u> (ініціали та прізвище)

22 02 2021 року

Висновок інженера відділу (сектору) охорони і захисту лісу державного лісгосподарського підприємства або представника державного спеціалізованого лісозахисного підприємства щодо необхідності здійснення лісозахисних чи інших заходів з поліпшення санітарного стану лісів за результатами огляду санітарного стану лісової ділянки:

Потребус СРС

<u>ікне ОЗМ</u> (посада)	<u>М. Х.</u> (підпис)	<u>О.М. Ширяга</u> (ініціали та прізвище)
-----------------------------	--------------------------	--

24 02 2021 року