



ПЕРЕЛІК

заходів з поліпшення санітарного стану лісів

Державне підприємство "Малинське лісове господарство"

Житомирська область

Лісництво (урочище)	№ кв.	№ над.	Площа лісництва, га	№ лісництва	Площа лісництва, га		Вік	Помітка	Бонітет	Сер. вис., м	Сер. діам., м	Залиш. деревостану м. куб. на 1 га	Категорія лісовості	Вид запоро- жених заходів	Причини призначення заходів	Середня запас по лісовості на 1 га м³	Наявність рос. та твар. члени фауни
					Залиш. лісництва	Утв. площа лісництва											
I	2	3	4	5	6	7	8	9	10	11	12	13	14	15	16	17	18
Українське	11	2	7,0		7,0	7,0	10Дз+Сз	151	0,55	3	24	40	230	3	СРВ	Коренева гниль	15
Українське	78	4	15,5	5	1,5	1,5	10Сз+Аб+Бп	81	0,70	1	27	30	450	4	СРВ	Верхівковий коридор	55
Українське	92	29	5,4		5,4	5,4	8Сз2Бп	71	0,75	1А	26	30	380	4	СРВ	Верхівковий коридор	60
Всього																	
Львівське	34	3	3,6	1	1,8	1,8	10Сз	94	0,4	2	26	28	230	4	ЛЗ	Вітровал	10
Львівське	35	8	1		1	1	10Сз	94	0,5	1	27	28	300	4	СРВ	Вітровал	10
Львівське	35	9	3,7		3,7	3,7	10Сз+Дз	102	0,4	1	30	36	280	4	ЛЗ	Вітровал	10
Львівське	36	12	4,3		4,3	4,3	10Сз+Бп+Дз+Бп	45	0,85	1Б	24	28	440	4	СРВ	Вітровал	10
Львівське	37	14	2,5		2,5	2,5	8Сз2Бп+Ос+Сб+Дз	50	0,7	1А	23	24	290	4	СРВ	Вітровал	15
Львівське	37	19	5,5		5,5	5,5	10Сз+Дз+Бп	60	0,7	1А	26	28	400	4	СРВ	Вітровал	10
Львівське	37	23	2,1		2,1	2,1	10Сз+Дз	75	0,7	1А	27	28	420	4	СРВ	Вітровал	15
Львівське	37	24	5,5		5,5	5,5	5Сз3Бп+Ос1Дз	71	0,7	1А	27	32	300	4	СРВ	Вітровал	10
Львівське	37	26	1,6		1,6	1,6	9Сз1Бп	42	0,7	1Б	23	24	264	4	СРВ	Вітровал	15
Львівське	37	30	0,9		0,9	0,9	9Сз1Бп	73	0,7	1	25	24	340	4	СРВ	Вітровал	15
Львівське	38	11	5		5	5	7Сз3Бп+Ос+Дз	72	0,7	1А	27	28	330	4	СРВ	Вітровал	15
Львівське	38	16	1,5		1,5	1,5	8Сз2Бп+Ос	71	0,5	1А	27	28	250	4	СРВ	Вітровал	20
Львівське	38	19	0,7		0,7	0,7	7Ос3Бп	46	0,7	1	22	24	250	4	СРВ	Вітровал	20
Львівське	47	11	4,0		4,0	4,0	10Сз+Дз	96	0,6	1	29	40	400	4	СРВ	Вітровал	10

Любовицьке	48	1	1,9		1,9	1,9	10Сз+Гз	86	0,5	1А	30	36	340	4	СРВ	Вітровал	10	відсутні
Любовицьке	48	3	4,1		4,1	4,1	50Сз2Бп2Гз1Дз	61	0,5	1А	27	40	200	4	СРВ	Вітровал	20	відсутні
Любовицьке	49	3	0,8		0,8	0,8	9Сз1Бп	76	0,7	1	26	28	370	4	СРВ	Вітровал	160	відсутні
Любовицьке	49	5	1,6		1,6	1,6	4Влч1Бп2Ос2Дз1Гз+Я ₃	76	0,6	2	25	28	250	4	СРВ	Вітровал	20	відсутні
Любовицьке	49	8	2,7		2,7	2,7	7Дз3Гз+Бп	66	0,6	1	23	28	200	4	СРВ	Вітровал	15	відсутні
Любовицьке	50	2	0,5		0,5	0,5	10Сз+Бп	73	0,8	1	25	28	430	4	СРВ	Вітровал	140	відсутні
Любовицьке	50	4	2,5		2,5	2,5	4Бп2Влч2Ос2Гз+Дз+Я ₃	81	0,7	2	25	28	250	4	СРВ	Вітровал	40	відсутні
Любовицьке	50	8	1,5		1,5	1,5	10Сз	57	0,6	1А	24	28	310	4	СРВ	Вітровал	70	відсутні
Любовицьке	50	14	5,3		5,3	5,3	4Бп2Ос2Сз1Дз1Влч+Г ₃	71	0,7	2	24	28	280	4	СРВ	Вітровал	20	відсутні
Любовицьке	50	16	1,3		1,3	1,3	10Сз+Бп	57	0,7	1	21	24	300	4	СРВ	Вітровал	25	відсутні
Любовицьке	50	18	1,0		1,0	1,0	7Сз3Бп	71	0,7	1А	27	32	330	4	СРВ	Вітровал	100	відсутні
Любовицьке	50	19	1,5		1,5	1,5	9Сз1Бп	66	0,7	1А	26	28	360	4	СРВ	Вітровал	40	відсутні
Любовицьке	51	12	3,3		3,3	3,3	7Сз1Бп2Гз	71	0,7	1А	26	28	250	4	СРВ	Вітровал	30	відсутні
Любовицьке	51	15	1,6		1,6	1,6	9Сз1Ялс	57	0,4	1А	22	24	180	4	ЛЗ	Вітровал	10	відсутні
Любовицьке	51	16	5,4		5,4	5,4	6Бп1Сз3Гз+Дз	71	0,7	1	25	28	210	4	СРВ	Вітровал	10	відсутні
Любовицьке	51	19	6,3		6,3	6,3	4Сз4Бп2Ос+Влч	66	0,7	1	24	28	290	4	СРВ	Вітровал	30	відсутні
Любовицьке	75	20	1,5		1,5	1,5	10Сз	75	0,6	1А	29	32	395	4	СРВ	Вітровал	10	відсутні
Любовицьке	75	27	1,9		1,9	1,9	10Сз	91	0,6	1А	30	32	410	4	СРВ	Вітровал	20	відсутні
Всього					84,8	84,8												
Іршанське	17	43	0,3		0,3	0,3	5Сз5Дз	121	0,4	2	28	44	220	4	ЛЗ	Вітровал	10	Відсутні
Іршанське	17	45	4,2		4,2	4,2	10Сз+Бп+Дз	71	0,5	1А	27	32	300	4	СРВ	Вітровал	50	Відсутні
Іршанське	39	2	13,0		13,0	13,0	10Сз+Бп+Ялс	71	0,6	1А	26	28	340	4	СРВ	Вітровал	100	Відсутні
Іршанське	39	8	1,5		1,5	1,5	10Сз+Бп+Ажб	68	0,4	1А	26	26	230	4	ЛЗ	Вітровал	10	Відсутні
Іршанське	39	11	4,7	2	2,7	2,7	10Сз+Бп	106	0,49	1А	31	38	333	4	СРВ	Вітровал	50	Відсутні
Іршанське	39	17	2,6		2,6	2,6	10Сз+Бп	66	0,6	1А	27	28	360	4	СРВ	Вітровал	40	Відсутні
Іршанське	39	23	1,1		1,1	1,1	9Сз1Бп	24	0,7	1Б	13	16	140	4	СРВ	Вітровал	20	Відсутні
Всього					25,4	25,4												
Всього по лісосу			СРВ		115,2	115,2												
Всього по лісосу			ЛЗ		8,9	8,9												



Директор ДП "Малинський лісгосп"

С.М. Фурник

АКТ
Поточного лісопатологічного обстеження

30 липня 2021 року

м. Малин

Мною, провідним інженером-лісопатологом ДСЛП «Вінницялісозахист» Каменчуком А.М., за участю головного лісничого ДП «Малинське ЛГ» Ткачука Р.А., інженера з охорони та захисту лісу Хмарського А.М., в присутності посадових осіб Українківського, Любовицького та Іршанського лісництв на підставі листа ДП «Малинське ЛГ» № 01-04/410 від 23.07.2021 року в період з 29 по 30 липня 2021 року провели поточне лісопатологічне обстеження насаджень, які належать вищевказаним лісництвам.

В результаті обстеження встановлено наступне:

Українківське лісництво: по маршрутному ходу було обстежено лісові насадження в наступних кварталах: 11,78,92.

Обстежені деревостани в основному представлені різновіковими чистими та мішаними насадженнями з головною породою Сз та Дз. Всього обстежена площа по лісництву складає 13,9 га. В результаті обстеження встановлено наступні причини розладнання насаджень та призначення заходів з поліпшення санітарного стану лісів:

- Верхівковий короїд – 6,9 га.
- Кореневі гнилі – 7,0 га.

Рекомендовано провести СРВ – 13,9 га.

Любовицьке лісництво: по маршрутному ходу було обстежено лісові насадження в наступних кварталах: 34,35,36,37,38,47,48,49,50,51,75.

Обстежені деревостани в основному представлені різновіковими чистими та мішаними насадженнями з головною породою Сз, Бп, Дз, Влч та Ос. Всього обстежена площа по лісництву складає 84,8 га. В результаті обстеження встановлено наступні причини розладнання насаджень та призначення заходів з поліпшення санітарного стану лісів:

Вітровал та бурелом – 84,8 га;

Рекомендовано провести СРВ – 77,7 га.

Очищення від захаращення – 7,1 га.

Іршанське лісництво: по маршрутному ходу було обстежено лісові насадження в наступних кварталах: 17,39.

Обстежені деревостани в основному представлені різновіковими чистими та мішаними насадженнями з головною породою Сз. Всього обстежена площа по лісництву складає 25,4 га. В результаті обстеження встановлено наступні причини розладнання насаджень та призначення заходів з поліпшення санітарного стану лісів:

Вітровал та бурелом – 25,4 га;

Рекомендовано провести СРВ – 23,4 га.

Очищення від захаращення – 1,8 га.

Всього обстежена площа по підприємству складає 124,1 га. В результаті обстеження встановлено наступні причини розладнання та призначення заходів з поліпшення санітарного стану лісів:

Верхівковий короїд сильного ступеня – 6,9 га;

Кореневі гнилі слабого ступеня – 7,0 га;

Вітровал та бурелом слабого ступеня – 77,3 га;

середнього ступеня – 30,6 га;

сильного ступеня – 2,3 га.

Лісопатологічна характеристика обстежених насаджень:

Обстежені насадження характеризуються незадовільним санітарним станом – висиханням різної інтенсивності. Причинами погіршення санітарного стану є вітровал та

бурелом а також діяльність комплексу стовбурових шкідників у видовому складі яких переважає у соснових насадженнях короїд верхівковий, у дубовому насадженні переважають кореневі гнилі.

Насадження, пошкоджені верхівковим короїдом, характеризуються змішаним всиханням деревостанів (наявні як куртини до 0,1 га так і групове та поодинокі всихання). Всихання даних насаджень коливається в межах – 15%. Основу дерев сосни що потребують видалення становлять дерева 6 категорії стану (характеризуються частковим опаданням кори, дерева відпрацьовані стовбуровими шкідниками, хвоя, гілки другого і третього порядків відсутні). Переважаючими видами стовбурових шкідників в соснових насадженнях є короїд верхівковий, лубоїд сосновий малий – враховуючи біологію даних шкідників відповідно тип всихання – вершинний. Разом з тим значна частина сухостійних дерев породи сосна відпрацьована короїдом шести зубим, деяка кількість дерев, що відноситься до сухостою минулих років - стовбуровими шкідниками родий вусачів і златок. На даний час насадження розладнані, з великою кількістю старого сухостою. Протягом останніх двох років в цих насадженнях відбувається досихання дерев внаслідок пошкодження комплексом стовбурових шкідників: соснові лубоїди, синя соснова златка, соснові вусачі.

Всихання дуба (Українківське лісництво квартал 11 вид. 2) відбувається від пошкодження кореневими гнилями. Деревя відібрані в рубку в основному 6 категорії, на них відсутні гілки першого та другого порядку, часткове відшарування кори, стовбури дерев відпрацьовані комплексом стовбурових шкідників, на окремих деревах плоді тіла дереворуйнівних грибів.

В основній частині обстежуваних насаджень спостерігається пошкодження дерев вітровалом та буреломом, що пройшов у середині липня по лісових масивах лісництва. Силою вітру дерева вивалені з коренем або зламані на висоті 3 – 5 метрів.

Низькоповніотні насадження пошкоджені вітровалом потребують прибирання від захаращення.

Після проведення санітарних рубань порубкові залишки рекомендується знищувати (або шляхом подрібнення з рівномірним розкиданням по площі зрубів або спалювання) - в разі неможливості цих заходів складання порубкових решток у купи висотою не більше 0,5-0,7 м з метою швидкого пересихання гілок і загибелі імаго стовбурових шкідників в них.

Загальний висновок: Обстежені насадження є осередками масового розмноження та розповсюдження стовбурових шкідників – переважаючими видами яких є короїд верхівковий та шести зубий короїд, соснові лубоїди. Разом з тим встановлений чіткий взаємозв'язок з заселенням даних шкідників та поширенням у провідних тканинах деревини збудників офіостомових грибів, що викликають так звану «синяву» деревини, яка призводить до швидкої втрати нею технічної якості. Враховуючи те, що поширення «синяви» чітко прив'язано з екологічною групою вершинних стовбурових шкідників – поширення хвороби в деревах сосни йде «зверху до низу», тобто первинне потрапляння в деревину відбувається з першими спробами заселення її короїдом верхівковим, а вже в подальшому сама хвороба поширюється з гілок крони вниз по стовбуру та відбувається подальше заселення вже іншими видами стовбурових шкідників таких як короїд шести зубий, лубоїд сосновий малий, лубоїд сосновий великий і наприкінці, на останніх етапах всихання дерев, шкідниками родин златок і вусачів. Тому в ряді випадків при своєчасному виявленні та відборі вражених дерев (особливо дерев свіжо заселених, які мають ознаки заселення стовбуровими шкідниками – наприклад: зміна кольору глици, наявність «стрижених» пагонів, гілок під проекцією крон дерев сосни) пеньки на місцях зрубів не матимуть ознак враження дерев даною хворобою.

Ділянки пошкоджені вітровалом та буреломом потребують термінового проведення санітарно-оздоровчих заходів, для запобігання втрат технічних якостей деревини.

Для поліпшення санітарного стану лісів та відповідно до «Санітарних правил в лісах України» в редакції постанови Кабінету Міністрів України від 09 грудня 2020 р № 1224 рекомендовано провести санітарне рубання вибіркове (СРВ) на площі 115,2 га та очищення від захаращення на площі 8,9 га.

Таксаційні характеристики обстежених насаджень та запаси деревини внесені у відомість поточного лісопатологічного обстеження використовувалися згідно матеріалів лісовпорядкування 2019 року.

Відомість поточного лісопатологічного обстеження додається.

Під час проведення даного обстеження представникам підприємства надавалася консультативна допомога з питань лісозахисту.

РЕКОМЕНДАЦІЇ:

1. З метою недопущення появи та розповсюдження стовбурових шкідників та збереження технічних якостей деревини рубки поліпшення санітарного стану лісів необхідно провести в максимально стислі терміни.
2. Рубки провести згідно Санітарних правил в лісах України (в редакції постанови Кабінету Міністрів України від 09 грудня 2020 р № 1224).
3. Порубкові залишки і неліквідну деревину потрібно спалювати або переробляти одночасно із заготівлею, для недопущення розвитку осередків стовбурних шкідників.
4. При спалюванні порубкових решток необхідно дотримуватися Правил пожежної безпеки.
5. Нововиявлені осередки шкідників і хвороб зареєструвати в Книзі осередків шкідників і хвороб.

провідний інженер-лісопатолог
ДСЛП «Вінницялісозахист»

За участі:
головний лісничий
ДП «Малинське ЛГ»

інженер з охорони та захисту лісу
ДП «Малинське ЛГ»



Каменчук А.М.

Ткачук Р.А.

Хмарський А.М.

Відомість поточного лісопатологічного обстеження лісонасаджень ДП "Малинське лісове господарство" Житомирська область

Лісництво (суб'єкт)	Номер кварталу	Номер майдану	Висота майдану, гектари	ОБСТЕЖЕНА ПЛОЩА, ГА	Номер підвиду	Площа підвиду, гектари		сума	вис. порів	пошкод.	дометр	середня висота, метр	середній діаметр, сантиметр	запас деревини куб. метр на 1 гектар	ТМ	Категорія зашкодженості	Вид зашкодженого насадж.	Коротка лісопатологічна характеристика	Середня інтенсивність пошкодженості, %	Примітка
						загальна	у тому числі пошкоджені для експлуатації													
1	2	3	4	5	6	7	8	9	10	11	12	13	14	15	16	17	18	19	20	21
Укрїнське	11	2	7,0	7,0		7,0	7,0	10Д+Сх	151	0,55	3	24	40	230	с2жс	3	СРВ	Високі Дх (середня висота та кількість стовбурних насаджень) слабого ступеню, грунтово та пошкодженого ступеню	10	
Укрїнське	78	4	15,5	1,5	5	1,5	1,5	10Сх+Аб+Бп	81	0,70	1	27	30	450	с2жс	4	СРВ	Високі Сх (середньої висоти) середнього ступеню, грунтово та пошкодженого ступеню	15	
Укрїнське	92	29	5,4	5,4		5,4	5,4	8С2Бп	71	0,75	1А	26	30	380	с3жс	4	СРВ	Високі Сх (середньої висоти) середнього ступеню, грунтово та пошкодженого ступеню	15	
Всього по 8-му																				
Львівське	34	3	3,6	1,8	1	1,8	1,8	10Сх	94	0,4	2	26	28	230	с2жс	4	ЛЗ	Високі слабого ступеню, грунтово характеру	5	
Львівське	35	8	1	1		1	1	10Сх	94	0,5	1	27	28	300	с2жс	4	СРВ	Високі слабого ступеню, грунтово характеру	5	
Львівське	35	9	3,7	3,7		3,7	3,7	10Сх+Дх	102	0,4	1	30	36	280	с2жс	4	ЛЗ	Високі слабого ступеню, грунтово характеру	5	
Львівське	36	12	4,3	4,3		4,3	4,3	10Сх+Бп+Дх+Бп	45	0,85	1Б	24	28	440	с2жс	4	СРВ	Високі слабого ступеню, грунтово характеру	5	
Львівське	37	14	2,5	2,5		2,5	2,5	8С2Бп+Ос+Сб+Дх	50	0,7	1А	23	24	290	с3жс	4	СРВ	Високі слабого ступеню, грунтово характеру	5	
Львівське	37	19	5,5	5,5		5,5	5,5	10Сх+Дх+Бп	60	0,7	1А	26	28	400	с2жс	4	СРВ	Високі слабого ступеню, грунтово характеру	5	
Львівське	37	23	2,1	2,1		2,1	2,1	10Сх+Дх	75	0,7	1А	27	28	420	с2жс	4	СРВ	Високі слабого ступеню, грунтово характеру	5	
Львівське	37	24	5,5	5,5		5,5	5,5	5С3Бп+Ос+Дх	71	0,7	1А	27	32	300	с2жс	4	СРВ	Високі слабого ступеню, грунтово характеру	5	
Львівське	37	26	1,6	1,6		1,6	1,6	9Сх+Бп	42	0,7	1Б	23	24	264	с2жс	4	СРВ	Високі слабого ступеню, грунтово характеру	10	
Львівське	37	30	0,9	0,9		0,9	0,9	9Сх+Бп	73	0,7	1	25	24	340	с2жс	4	СРВ	Високі слабого ступеню, грунтово характеру	5	
Львівське	38	11	5	5		5	5	7С3Бп+Ос+Дх	72	0,7	1А	27	28	330	с2жс	4	СРВ	Високі слабого ступеню, грунтово характеру	5	
Львівське	38	16	1,5	1,5		1,5	1,5	8С2Бп+Ос	71	0,5	1А	27	28	250	с3жс	4	СРВ	Високі слабого ступеню, грунтово характеру	10	
Львівське	38	19	0,7	0,7		0,7	0,7	7Ос+Бп	46	0,7	1	22	24	250	с3жс	4	СРВ	Високі слабого ступеню, грунтово характеру	10	
Львівське	47	11	4,0	4,0		4,0	4,0	10Сх+Дх	96	0,6	1	29	40	400	с2жс	4	СРВ	Високі слабого ступеню, грунтово характеру	5	
Львівське	48	1	1,9	1,9		1,9	1,9	10Сх+Тх	86	0,5	1А	30	36	340	с2жс	4	СРВ	Високі слабого ступеню, грунтово характеру	5	
Львівське	48	3	4,1	4,1		4,1	4,1	5Ос2Бп+Тх+Дх	61	0,5	1А	27	40	200	с2жс	4	СРВ	Високі слабого ступеню, грунтово характеру	10	
Львівське	49	3	0,8	0,8		0,8	0,8	9Сх+Бп	76	0,7	1	26	28	370	с3жс	4	СРВ	Високі слабого ступеню, грунтово та пошкодженого ступеню	40	

ПОВІДОМЛЕННЯ про появу ознак погіршення санітарного стану лісових насаджень

Митомурська область
(Автономна Республіка Крим, область)
ДП „Матинський лісгосп“
(найменування власника лісів, постійного лісокористувача)

Лісництво Українське урочище _____ квартал № 11
виділ № 2 ділянка № _____ площа 7,0 гектарів

Таксаційна характеристика насадження

Склад 10Q3+L3, вік 151 років, бонітет 3, середній діаметр 40 сантиметрів,
середня висота 24 метрів, повнота 0,55, тип лісу 621DC, рельєф рівнинний,
експозиція _____, ґрунт дерново-підзолистий, підріст _____, підлісок _____

Лісопатологічна характеристика насадження

Вид пошкодження насадження (лісова пожежа, буревій, сніголам, обледеніння, відмирання та всихання дерев, захаращеність, об'їдання шкідниками хвої/листя, наявність гусені, масовий літ метеликів, опадання хвої/листя, відлущення кори на стовбурах та інші ознаки, не характерні для нормального стану дерев) всихання дерев
коренева гниль

Ступінь пошкодження, ураження: середнє
(поодинокі, слабе, середнє, сильне)

Вид розподілу пошкоджених дерев: груповий та поодинокий
(поодинокий, груповий, куртинний)

Обсяг ушкодженої деревини на 1 гектарі (окомірно) 15 куб. метрів, у тому числі сухостійної 15 куб. метрів

Ознаки погіршення стану лісових насаджень виявив:

С.Г. Майстер
(посада)
14 07 2021 року

[Підпис]
(підпис)

В.А. Бичаєв
(ініціали та прізвище)

Пав. Мінченко
(лісничий (помічник лісничого))
14 07 2021 року

[Підпис]
(підпис)

А.В. Олексійчук
(ініціали та прізвище)

Висновок інженера відділу (сектору) охорони і захисту лісу державного лісгосподарського (лісомисливського) підприємства або представника державного спеціалізованого лісозахисного підприємства щодо необхідності здійснення лісозахисних чи інших заходів з поліпшення санітарного стану лісів за результатами огляду санітарного стану лісової ділянки:

насадження потребує проведення СРВ

І.М. З ОЗК
(посада)

[Підпис]
(підпис)

А.М. Хмарський
(ініціали та прізвище)

27 07 2021 року

ПОВІДОМЛЕННЯ про появу ознак погіршення санітарного стану лісових насаджень

Хмельницька область
(Автономна Республіка Крим, область)
ДП «Маминський лісгосп»

(найменування власника лісів, постійного лісокористувача)

Лісництво Українківське урочище _____ квартал № 78
виділ № 4 ділянка № 5 площа 1,5 гектарів

Таксаційна характеристика насадження

Склад 10С3 + Аю3 + Бя, вік 81 років, бонітет I, середній діаметр 30 сантиметрів,
середня висота 27 метрів, повнота 0,7, тип лісу ВсРС, рельєф рівнинний,
експозиція _____, ґрунт дубово-підзолистий, підріст _____, підлісок _____

Лісопатологічна характеристика насадження

Вид пошкодження насадження (лісова пожежа, буревій, сніголам, обледеніння, відмирання та всихання дерев, захаращеність, об'їдання шкідниками хвої/листя, наявність гусені, масовий літ метеликів, опадання хвої/листя, відлущення кори на стовбурах та інші ознаки, не характерні для нормального стану дерев) вихання дерев

Ступінь пошкодження, ураження: _____

сильне
(поодинокі, слабке, середнє, сильне)

Вид розподілу пошкоджених дерев: _____

груповий та куртинний
(поодинокий, груповий, куртинний)

Обсяг ушкодженої деревини на 1 гектарі (окомірно) 55 куб. метрів, у тому числі сухостійної 50 куб. метрів

Ознаки погіршення стану лісових насаджень виявив:

С. майстер
(посада)

14 07 20 21 року

(підпис)

Д.М. Некрят
(ініціали та прізвище)

Лом лісничого
(лісничий (помічник лісничого))

14 07 20 21 року

(підпис)

А.В. Олексійчук
(ініціали та прізвище)

Висновок інженера відділу (сектору) охорони і захисту лісу державного лісгосподарського (лісомисливського) підприємства або представника державного спеціалізованого лісозахисного підприємства щодо необхідності здійснення лісозахисних чи інших заходів з поліпшення санітарного стану лісів за результатами огляду санітарного стану лісової ділянки:

насадження потребує проведення СРВ

інж. з ОЗЛ
(посада)

27 07 20 21 року

(підпис)

А.М. Хмєровський
(ініціали та прізвище)

ПОВІДОМЛЕННЯ про появу ознак погіршення санітарного стану лісових насаджень

Митомурська область
(Автономна Республіка Крим, область)
ДП «Маминський лісгосп»
(найменування власника лісів, постійного лісокористувача)

Лісництво Українське урочище _____ квартал № 97
виділ № 29 ділянка № _____ площа 5,4 гектарів

Таксаційна характеристика насадження

Склад 86% 2Бп, вік 71 років, бонітет ІА, середній діаметр 30 сантиметрів,
середня висота 26 метрів, повнота 0,75, тип лісу В3 ДС, рельєф рівнинний,
експозиція _____, ґрунт дубоволистяне, підріст _____, підлісок _____

Лісопатологічна характеристика насадження

Вид пошкодження насадження (лісова пожежа, буревій, сніголам, обледеніння, відмирання та всихання дерев, захаращеність, об'їдання шкідниками хвої/листя, наявність гусени, масовий літ метеликів, опадання хвої/листя, відлущення кори на стовбурах та інші ознаки, не характерні для нормального стану дерев) вихання дерев

Ступінь пошкодження, ураження: _____
(поодинокі, слабе, середнє, сильне)

Вид розподілу пошкоджених дерев: _____
(поодинокий, груповий, куртинний)

Обсяг ушкодженої деревини на 1 гектарі (окомірно) 60 куб. метрів, у тому числі сухостійної 50 куб. метрів

Ознаки погіршення стану лісових насаджень виявив:

С. пайстур
(посада)
17 07 2021 року

Лоп. лісничого
(лісничий (помічник лісничого))

17 07 2021 року

[Підпис]
(підпис)

[Підпис]
(підпис)

В.М. Носарев
(ініціали та прізвище)

А.В. Олексійчук
(ініціали та прізвище)

Висновок інженера відділу (сектору) охорони і захисту лісу державного лісгосподарського (лісомисливського) підприємства або представника державного спеціалізованого лісозахисного підприємства щодо необхідності здійснення лісозахисних чи інших заходів з поліпшення санітарного стану лісів за результатами огляду санітарного стану лісової ділянки:

насадження потребує проведення срз
інж. С. О. С.
(посада)
27 07 2021 року

[Підпис]
(підпис)

В.М. Хмаринський
(ініціали та прізвище)

ПОВІДОМЛЕННЯ
про появу ознак погіршення санітарного стану лісових насаджень

Житомирська область
(Автономна Республіка Крим, область)
ДП «Малинський лісгосп»
(найменування власника лісів, постійного лісокористувача)

Лісництво Любовицьке урочище Забурине квартал № 34
виділ № 3 ділянка № 1 площа 1,7 гектарів

Таксаційна характеристика насадження

Склад 1054, вік 84 років, бонітет 2 середній діаметр 18 сантиметрів, середня висота 10 метрів, повнота 0,4, тип лісу МЛР, рельєф рівнинний, експозиція —, ґрунт дубово-листяний, підріст бубуляк, підлісок кш, шп

Лісопатологічна характеристика насадження

Вид пошкодження насадження (лісова пожежа, буревій, сніголам, обледеніння, відмирання та всихання дерев, захаращеність, об'їдання шкідниками хвої/листя, наявність гусени, масовий літ метеликів, опадання хвої/листя, відгумування кори на стовбурах та інші ознаки, нехарактерні для нормального стану дерев) наслідок

Ступінь пошкодження, ураження: слабке
(поодинокі, слабке, середнє, сильне)

Вид розподілу пошкоджених дерев: груповий
(поодинокі, груповий, куртинний)

Обсяг ушкодженої деревини на 1 гектарі (окомірно) 10 куб. метрів, у тому числі сухостійної — куб. метрів

Ознаки погіршення стану лісових насаджень виявив:

Старший майстер
(посада)
П. П. 07 2021 року

Лісничий
(лісничий (помічник лісничого))

П. П. 07 2021 року

(підпис)
(підпис)

Гуцуляк М. О.
(ініціали та прізвище)

Шинько І. О.
(ініціали та прізвище)

Висновок інженера відділу (сектору) охорони і захисту лісу державного лісогосподарського (лісомисливського) підприємства або представника державного спеціалізованого лісозахисного підприємства щодо необхідності здійснення лісозахисних чи інших заходів з поліпшення санітарного стану лісів за результатами огляду санітарного стану лісової ділянки: насадження потребує проведення ВБ

П. П. 07 2021 року
(посада)

(підпис)

А. М. Хмарський
(ініціали та прізвище)

ПОВІДОМЛЕННЯ
про появу ознак погіршення санітарного стану лісових насаджень

Житомирська область

(Автономна Республіка Крим, область)

ДП «Малинський лісгосп»

(найменування власника лісів, постійного лісокористувача)

Лісництво Любовицьке урочище Вирішне дог квартал № К
виділ № 4 ділянка № - площа 10 гектарів

Таксаційна характеристика насадження

Склад 100%, вік 24 років, бонітет 1, середній діаметр 28 сантиметрів, середня висота 14 метрів, повнота 0,5, тип лісу ВРС, рельєф хвилястий, експозиція -, ґрунт чорнозем, підріст 100%, підлісок кш, грз

Лісопатологічна характеристика насадження

Вид пошкодження насадження (лісова пожежа, буревій, сніголам, обледеніння, відмирання та всихання дерев, захаращеність, об'їдання шкідниками хвої/листя, наявність гусені, масовий літ метеликів, опадання хвої/листя, відлучення кори на стовбурах та інші ознаки, нехарактерні для нормального стану дерев) вирізне

Ступінь пошкодження, ураження: слабке
(поодинокі, слабке, середнє, сильне)

Вид розподілу пошкоджених дерев: груповий
(поодинокий, груповий, куртинний)

Обсяг ушкодженої деревини на 1 гектарі (окомірно) 10 куб. метрів, у тому числі сухостійної - куб. метрів

Ознаки погіршення стану лісових насаджень виявив:

Старший майстер

(посада)

Н 07 20 Н року

Лісничий

(лісничий (помічник лісничого))

Н 07 20 Н року

(підпис)

(підпис)

(ініціали та прізвище)

(ініціали та прізвище)

Висновок інженера відділу (сектору) охорони і захисту лісу державного лісгосподарського (лісомисливського) підприємства або представника державного спеціалізованого лісозахисного підприємства щодо необхідності здійснення лісозахисних чи інших заходів з поліпшення санітарного стану лісів за результатами огляду санітарного стану лісової ділянки: насадження потребує проведення СРВ

інж 3 05

(посада)

29 07 20 21 року

(підпис)

(ініціали та прізвище)

ПОВІДОМЛЕННЯ

про появу ознак погіршення санітарного стану лісових насаджень

Житомирська область

(Автономна Республіка Крим, область)

ДП «Малинський лісгосп»

(найменування власника лісів, постійного лісокористувача)

Лісництво Любовицьке урочище Зігудинське квартал № 35
виділ № 9 ділянка № - площа 33 гектарів

Таксаційна характеристика насадження

Склад береза, вік 100 років, бонітет 1, середній діаметр 16 сантиметрів, середня висота 30 метрів, повнота 04, тип лісу БЖ, рельєф рівнинний, експозиція -, ґрунт дубово-квасцовий, підріст береза, сосна, липа, підлісок кш, чш, грз

Лісопатологічна характеристика насадження

Вид пошкодження насадження (лісова пожежа, буревій, сніголам, обледеніння, відмирання та всихання дерев, захаращеність, об'їдання шкідниками хвої/листя, наявність гусени, масовий літ метеликів, опадання хвої/листя, відлущення кори на стовбурах та інші ознаки, нехарактерні для нормального стану дерев) вигоріло

Ступінь пошкодження, ураження: слабке
(поодинокі, слабке, середнє, сильне)

Вид розподілу пошкоджених дерев: груповий
(поодинокі, груповий, куртинний)

Обсяг ушкодженої деревини на 1 гектарі (окомірно) 10 куб. метрів, у тому числі сухостійної - куб. метрів

Ознаки погіршення стану лісових насаджень виявляв:

Старший майстер

(посада)

21 07 2021 року

Лісничий

(лісничий (помічник лісничого))

21 07 2021 року

(підпис)

(підпис)

Тучинський А.О.

(ініціали та прізвище)

Лісничий І.В.

(ініціали та прізвище)

Висновок інженера відділу (сектору) охорони і захисту лісу державного лісгосподарського (лісомисливського) підприємства або представника державного спеціалізованого лісозахисного підприємства щодо необхідності здійснення лісозахисних чи інших заходів з поліпшення санітарного стану лісів за результатами огляду санітарного стану лісової ділянки: насадження потребують проведення ЛЗ

інж. з СВЛ

(посада)

27 07 2021 року

(підпис)

А.М. Хмарський

(ініціали та прізвище)

ПОВІДОМЛЕННЯ
про появу ознак погіршення санітарного стану лісових насаджень

Житомирська область
(Автономна Республіка Крим, область)
ДП «Малинський лісгосп»
(найменування власника лісів, постійного лісокористувача)

Лісництво Любовицьке урочище Григорівське квартал № 36
виділ № 12 ділянка № — площа 43 гектарів

Таксаційна характеристика насадження

Склад 106у + 154 + 184 + 104, вік 45 років, бонітет 15 середній діаметр 28 сантиметрів, середня висота 24 метрів, повнота 0,15, тип лісу Сотс, рельєф рівнинний, експозиція —, ґрунт чорнозем, підріст 105г, підлісок —

Лісопатологічна характеристика насадження

Вид пошкодження насадження (лісова пожежа, буревій, сніголам, обледеніння, відмирання та всихання дерев, захаращеність, об'їдання шкідниками хвої/листя, наявність гусениць, масовий літ метеликів, опадання хвої/листя, відлущення кори на стовбурах та інші ознаки, нехарактерні для нормального стану дерев) вироби

Ступінь пошкодження, ураження: слабке
(поодинокі, слабке, середнє, сильне)

Вид розподілу пошкоджених дерев: груповий
(поодинокі, груповий, куртинний)

Обсяг ушкодженої деревини на 1 гектарі (окомірно) 10 куб. метрів, у тому числі сухостійної — куб. метрів

Ознаки погіршення стану лісових насаджень виявлять:

Старший майстер
(посада)

М. О. 20 11 року

Лісничий
(лісничий (помічник лісничого))

М. О. 20 11 року

(підпис)

(підпис)

Гурова М. О.
(ініціали та прізвище)

Віктор Т.
(ініціали та прізвище)

Висновок інженера відділу (сектору) охорони і захисту лісу державного лісгосподарського (лісомисливського) підприємства або представника державного спеціалізованого лісозахисного підприємства щодо необхідності здійснення лісозахисних чи інших заходів з поліпшення санітарного стану лісів за результатами огляду санітарного стану лісової ділянки: наадаження потребує проведення СРВ

інт з озл
(посада)

27 07 20 21 року

(підпис)

А. М. Хмаринський
(ініціали та прізвище)

ПОВІДОМЛЕННЯ
про появу ознак погіршення санітарного стану лісових насаджень

Житомирська область
(Автономна Республіка Крим, область)
ДП «Малинський лісгосп»
(найменування власника лісів, постійного лісокористувача)

Лісництво Любовицьке урочище Березове поле квартал № 14
виділ № 14 ділянка № — площа 1,5 гектарів

Скільки + ж + с + д Таксаційна характеристика насадження
Склад —, вік 50 років, бонітет 1^о, середній діаметр 24 сантиметрів, середня висота 13 метрів, повнота 0,2, тип лісу листя, рельєф хвилястий, експозиція —, ґрунт дрібнолистяний, підріст 5-9,5-15, підсок —
Лісопатологічна характеристика насадження

Вид пошкодження насадження (лісова пожежа, буревій, сніголам, обледеніння, відмирання та всихання дерев, захаращеність, об'їдання шкідниками хвої/листя, наявність гусениць, масовий літ метеликів, опадання хвої/листя, відлучення кори на стовбурах та інші ознаки, нехарактерні для нормального стану дерев) вигорів

Ступінь пошкодження, ураження: слабке
(поодинокі, слабке, середнє, сильне)

Вид розподілу пошкоджених дерев: груповий
(поодинокі, груповий, куртинний)

Обсяг ушкодженої деревини на 1 гектарі (окомірно) 15 куб. метрів, у тому числі сухостійної — куб. метрів

Ознаки погіршення стану лісових насаджень визнав:

Старший майстер
(посада)
21 07 20 21 року

Лісничий
(лісничий (помічник лісничого))

24 07 20 21 року

(підпис)

(підпис)

(ініціали та прізвище)

(ініціали та прізвище)

Висновок інженера відділу (сектору) охорони і захисту лісу державного лісгосподарського (лісомисливського) підприємства або представника державного спеціалізованого лісозахисного підприємства щодо необхідності здійснення лісозахисних чи інших заходів з поліпшення санітарного стану лісів за результатами огляду санітарного стану лісової ділянки: насадження потребує проведення СРВ

інж. з. о.в.
(посада)

(підпис)

(ініціали та прізвище)

27 07 20 21 року

ПОВІДОМЛЕННЯ
про появу ознак погіршення санітарного стану лісових насаджень

Житомирська область

(Автономна Республіка Крим, область)

ДП «Малинський лісгосп»

(найменування власника лісів, постійного лісокористувача)

Лісництво Любовицьке урочище Бурове ур. квартал № 13
виділ № 19 ділянка № - площа 5,5 гектарів

Таксаційна характеристика насадження

Склад Рс + Б + Б¹, вік 60 років, бонітет 1^а, середній діаметр 18 сантиметрів, середня висота 16 метрів, повнота 0,3, тип лісу СІРЛ, рельєф рівнинний, експозиція -, ґрунт дрібно-підзолисто-сіноховий, підріст Біліз, Рс, СІРЛ, підлісок мш., мш.

Лісопатологічна характеристика насадження

Вид пошкодження насадження (лісова пожежа, буревій, сніголам, обледеніння, відмирання та висихання дерев, захаращеність, об'їдання шкідливками хвої/листя, наявність гусениць, масовий літ метеликів, опадання хвої/листя, відшукання кори на стовбурах та інші ознаки, нехарактерні для нормального стану дерев) відсутня

Ступінь пошкодження, ураження: слабка

(поодинокі, слабкі, середні, сильні)

Вид розподілу пошкоджених дерев: груповий

(поодинокі, груповий, куртинний)

Обсяг ушкодженої деревини на 1 гектарі (окомірно) 10 куб. метрів, у тому числі сухостійної - куб. метрів

Ознаки погіршення стану лісових насаджень, виявлені:

Старший майстер

(посада)

М. О. 20 11 року

Лісничий

(лісничий (помічник лісничого))

М. О. 20 11 року

(підпис)

(підпис)

Турчина М. О.
(ініціали та прізвище)

Чижко І. О.
(ініціали та прізвище)

Висновок інженера відділу (сектору) охорони і захисту лісу державного лісгосподарського (лісомисливського) підприємства або представника державного спеціалізованого лісозахисного підприємства щодо необхідності здійснення лісозахисних чи інших заходів з поліпшення санітарного стану лісів за результатами огляду санітарного стану лісової ділянки: насадження потребує проведення СРЛ

Іван С. О.
(посада)

27 07 20 21 року

(підпис)

А. М. Хмарський
(ініціали та прізвище)

ПОВІДОМЛЕННЯ
про появу ознак погіршення санітарного стану лісових насаджень

Житомирська область

(Автономна Республіка Крим, область)

ДП «Малинський лісгосп»

(найменування власника лісів, постійного лісокористувача)

Лісництво Любовицьке урочище Городище квартал № 37
виділ № 13 ділянка № - площа 2,1 гектарів

Таксаційна характеристика насадження

Склад 1063 Р вік 25 років, бонітет 1, середній діаметр 8 сантиметрів, середня висота 24 метрів, повнота 0,7, тип лісу ШГЛ, рельєф рівнинний, експозиція -, ґрунт середньолісний, підріст 983 195, підлісок кш, кш, гш

Лісопатологічна характеристика насадження

Вид пошкодження насадження (лісова пожежа, буревій, сніголам, обледеніння, відмирання та всихання дерев, захаращеність, об'їдання шкідниками хвої/листя, наявність гусениць, масовий літ метеликів, опадання хвої/листя, відлущення кори на стовбурах та інші ознаки, нехарактерні для нормального стану дерев) вигора

Ступінь пошкодження, ураження:

слабке
(кодинове, слабе, середне, сильне)

Вид розподілу пошкоджених дерев:

груповий
(поодинокий, груповий, куртинний)

Обсяг ушкодженої деревини на 1 гектарі (окомірно) 15 куб. метрів, у тому числі сухостійної - куб. метрів

Ознаки погіршення стану лісових насаджень виявив:

Старший майстер

(посада)

М 07 20 21 року

Лісничий

(лісничий (помічник лісничого))

М 07 20 21 року

(підпис)

(підпис)

Гурман М.О

(ініціали та прізвище)

Кото І.П

(ініціали та прізвище)

Висновок інженера відділу (сектору) охорони і захисту лісу державного лісгосподарського (лісомисливського) підприємства або представника державного спеціалізованого лісозахисного підприємства щодо необхідності здійснення лісозахисних чи інших заходів з поліпшення санітарного стану лісів за результатами огляду санітарного стану лісової ділянки: насадження потребує проведення СРВ

М 07

(посада)

27 07 2021 року

(підпис)

М.М. Хмаринський

(ініціали та прізвище)

ПОВІДОМЛЕННЯ
про появу ознак погіршення санітарного стану лісових насаджень

Житомирська область

(Автономна Республіка Крим, область)

ДП «Малинський лісгосп»

(найменування власника лісів, постійного лісокористувача)

Лісництво Любовицьке урочище Бірюжне квартал № 32
виділ № 14 ділянка № — площа 5,5 гектарів

Таксаційна характеристика насадження

Склад 5435410188, вік 71 років, бонітет 1^с, середній діаметр 34 сантиметрів, середня висота 14 метрів, повнота 0,7, тип лісу С219, рельєф північний, експозиція —, ґрунт фр. чорно-корич., підріст 1014, підлісок хв. 112.

Лісопатологічна характеристика насадження

Вид пошкодження насадження (лісова пожежа, буревій, сніголам, обледеніння, відмирання та всихання дерев, захаращеність, об'їдання шкідниками хвої/листя, наявність гусені, масовий літ метеликів, опадання хвої/листя, відлучення кори на стовбурах та інші ознаки, нехарактерні для нормального стану дерев) буревій

Ступінь пошкодження, ураження: сильне
(поодинокі, слабке, середнє, сильне)

Вид розподілу пошкоджених дерев: груповий
(поодинокі, груповий, куртинний)

Обсяг ушкодженої деревини на 1 гектарі (окомірно) 10 куб. метрів, у тому числі сухостійної 1 куб. метрів

Ознаки погіршення стану лісових насаджень виявив:

Старший майстер

(посада)

М. О. 20 21 року

Лісничий

(лісничий (помічник лісничого))

М. О. 20 21 року

(підпис)

(підпис)

Турчак М.О.

(ініціали та прізвище)

Умань Л.Т.

(ініціали та прізвище)

Висновок інженера відділу (сектору) охорони і захисту лісу державного лісгосподарського (лісомисливського) підприємства або представника державного спеціалізованого лісозахисного підприємства щодо необхідності здійснення лісозахисних чи інших заходів з поліпшення санітарного стану лісів та результатами огляду санітарного стану лісової ділянки: насадження потребує проведення СРЛ

інт. з ОЗЛ

(посада)

27 07 20 21 року

(підпис)

А.М. Хмарський

(ініціали та прізвище)

ПОВІДОМЛЕННЯ
про появу ознак погіршення санітарного стану лісових насаджень

Житомирська область

(Автономна Республіка Крим, область)

ДП «Малинський лісгосп»

(найменування власника лісів, постійного лісокористувача)

Лісництво Любовицьке урочище Муромське квартал № 57
виділ № 26 ділянка № - площа 1,6 гектарів

Таксаційна характеристика насадження

Склад 90/100, вік 42 років, бонітет 15, середній діаметр 24 сантиметрів, середня висота 13 метрів, повнота 0,4, тип лісу СІТРС, рельєф хвилястий, експозиція -, грунт сиріво-листяний, підріст -, підлісок -

Лісопатологічна характеристика насадження

Вид пошкодження насадження (лісова пожежа, буревій, сніголам, обледеніння, відмирання та всихання дерев, захаращеність, об'їдання шкідниками хвої/листя, наявність гусениць, масовий літ метеликів, опадання хвої/листя, відлучення кори на стовбурах та інші ознаки, нехарактерні для нормального стану дерев) вигнило

Ступінь пошкодження, ураження: слабке
(поодинокі, слабке, середнє, сильне)

Вид розподілу пошкоджених дерев: груповий
(поодинокі, груповий, куртинний)

Обсяг ушкодженої деревини на 1 гектарі (окомірно) 15 куб. метрів, у тому числі сухостійної - куб. метрів

Ознаки погіршення стану лісових насаджень наявні:

Старший майстер

(посада)

М. О. 20 21 року

Лісничий

(лісничий (помічник лісничого))

М. О. 20 21 року

(підпис)

(підпис)

(ініціали та прізвище)

(ініціали та прізвище)

Висновок інженера відділу (сектору) охорони і захисту лісу державного лісгосподарського (лісомисливського) підприємства або представника державного спеціалізованого лісозахисного підприємства щодо необхідності здійснення лісозахисних чи інших заходів з поліпшення санітарного стану лісів за результатами огляду санітарного стану лісової ділянки: насадження потребує проведення СРВ

І. М. З. О. М.

(посада)

27 07 20 21 року

(підпис)

(ініціали та прізвище)

ПОВІДОМЛЕННЯ
про появу ознак погіршення санітарного стану лісових насаджень

Житомирська область

(Автономна Республіка Крим, область)

ДП «Малинський лісгосп»

(найменування власника лісів, постійного лісокористувача)

Лісництво Любовицьке урочище Григорівське квартал № 17
відділ № 30 ділянка № - площа 0,9 гектарів

Таксаційна характеристика насадження

Склад 98/15 вік 23 років, бонітет 1, середній діаметр 24 сантиметрів, середня висота 15 метрів, повнота 0,7, тип лісу м'як, рельєф рівнинний, експозиція -, ґрунт чорнозем, підріст -, підлісок -

Лісопатологічна характеристика насадження

Вид пошкодження насадження (лісова пожежа, буревій, сніголам, обледеніння, відмирання та всихання дерев, захаращеність, об'їдання шкідниками хвої/листя, наявність гусениць, масовий літ метеликів, опадання хвої/листя, відлущення кори на стовбурах та інші ознаки, нехарактерні для нормального стану дерев) в.м'як

Ступінь пошкодження, ураження:

слабке
(поодинокі, слабке, середнє, сильне)

Вид розподілу пошкоджених дерев:

груповий
(поодинокий, груповий, куртинний)

Обсяг ушкодженої деревини на 1 гектарі (окомірно) 15 куб. метрів, у тому числі сухостійної - куб. метрів

Ознаки погіршення стану лісових насаджень виникли:

Старший майстер

(посада)

Н 07 20 11 року

Лісничий

(лісничий (помічник лісничого))

Н 07 20 11 року

(підпис)

(підпис)

Гуценко М.О.

(ініціали та прізвище)

Гуценко М.О.

(ініціали та прізвище)

Висновок інженера відділу (сектору) охорони і захисту лісу державного лісгосподарського (лісомисливського) підприємства або представника державного спеціалізованого лісозахисного підприємства щодо необхідності здійснення лісозахисних чи інших заходів з поліпшення санітарного стану лісів за результатами огляду санітарного стану лісової ділянки: насадження потребує проведення СРВ

інж. з СРВ

(посада)

27 07 20 11 року

(підпис)

(ініціали та прізвище)

ПОВІДОМЛЕННЯ
про появу ознак погіршення санітарного стану лісових насаджень

Житомирська область

(Автономна Республіка Крим, область)

ДП «Малинський лісгосп»

(найменування власника лісів, постійного лісокористувача)

Лісництво Любовицьке урочище Мирне поле квартал № 18
відділ № 11 ділянка № - площа 5,5 гектарів

Таксаційна характеристика насадження

Склад 26454400000, вік 42 років, бонітет 1, середній діаметр 18 сантиметрів, середня висота 17 метрів, повнота 0,7, тип лісу МЛ, рельєф хвилястий, експозиція -, ґрунт дрібно-крупно-підстиганий, підріст 100%, підлісок МЛ, ГРС.

Лісопатологічна характеристика насадження

Вид пошкодження насадження (лісова пожежа, буревій, сніголам, обледеніння, відмирання та висихання дерев, захаращеність, об'їдання шкідниками хвої/листя, наявність гусениць, масовий літ метеликів, опадання хвої/листя, відлучення кори на стовбурах та інші ознаки, нехарактерні для нормального стану дерев) лишай

Ступінь пошкодження, ураження: слабке
(поодинокі, слабке, середнє, сильне)

Вид розподілу пошкоджених дерев: груповий
(поодинокі, груповий, куртинний)

Обсяг ушкодженої деревини на 1 гектарі (окомірно) 15 куб. метрів, у тому числі сухостійної - куб. метрів

Ознаки погіршення стану лісових насаджень вплив:

Старший майстер

(посада)

Н 07 20 Н року

Лісничий

(лісничий (помічник лісничого))

Н 07 20 Н року

(підпис)

(підпис)

Гурман М. В.

(ініціали та прізвище)

Григор'єв

(ініціали та прізвище)

Висновок інженера відділу (сектору) охорони і захисту лісу державного лісгосподарського (лісомисливського) підприємства або представника державного спеціалізованого лісозахисного підприємства щодо необхідності здійснення лісозахисних чи інших заходів з поліпшення санітарного стану лісів за результатами огляду санітарного стану лісової ділянки: насадження потребує проведення СРЛ

Іван З. Овк

(посада)

27 07 20 21 року

(підпис)

(ініціали та прізвище)

А.М. Хмарський

ПОВІДОМЛЕННЯ
про появу ознак погіршення санітарного стану лісових насаджень

Житомирська область

(Автономна Республіка Крим, область)

ДП «Малинський лісгосп»

(найменування власника лісів, постійного лісокористувача)

Лісництво Любовицьке урочище Григорівське квартал № 38
відділ № 16 ділянка № - площа 15 гектарів

Таксаційна характеристика насадження

Склад 1825700, вік 31 років, бонітет 1^а, середній діаметр 22 сантиметрів, середня висота 24 метрів, повнота 05, тип лісу БЗРС, рельєф рівнинний, експозиція сх., пс., ґрунт дрібно-підзолистий, підріст зростає, підлісок лиш., бер.

Лісопатологічна характеристика насадження

Вид пошкодження насадження (лісєва пожежа, буревій, сніголам, обледеніння, відмирання та всихання дерев, захаращеність, об'їдання шкідниками хвої/листя, наявність гусениць, масовий літ метеликів, опадання хвої/листя, відлучення кори на стовбурах та інші ознаки, нехарактерні для нормального стану дерев) вигорів

Ступінь пошкодження, ураження: слабке
(поодинокі, слабке, середнє, сильне)

Вид розподілу пошкоджених дерев: груповий
(поодинокі, груповий, куртинний)

Обсяг ушкодженої деревини на 1 гектарі (окомірно) 20 куб. метрів, у тому числі сухостійної - куб. метрів

Ознаки погіршення стану лісових насаджень виявлені:

Старший майстер

(посада)

М. В. 20 21 року

Лісничий

(лісничий (помічник лісничого))

М. В. 20 21 року

(підпис)

(підпис)

Гуцуляк М. І.

(ініціали та прізвище)

Гуцуляк М. І.

(ініціали та прізвище)

Висновок інженера відділу (сектору) охорони і захисту лісу державного лісгосподарського (лісомисливського) підприємства або представника державного спеціалізованого лісозахисного підприємства щодо необхідності здійснення лісозахисних чи інших заходів з поліпшення санітарного стану лісів за результатами огляду санітарного стану лісової ділянки: насадження потребує проведення СРВ

інж. З. О. М.
(посада)

(підпис)

М. М. Хмарський
(ініціали та прізвище)

20 ____ року

ПОВІДОМЛЕННЯ
про появу ознак погіршення санітарного стану лісових насаджень

Житомирська область

(Автономна Республіка Крим, область)

ДП «Малинський лісгосп»

(найменування власника лісів, постійного лісокористувача)

Лісництво Любовицьке урочище Зірцове 900 квартал № 38
виділ № 19 ділянка № - площа 0,2 гектарів

Таксаційна характеристика насадження

Склад 70% 35+, вік 46 років, бонітет 1, середній діаметр 24 сантиметрів, середня висота 22 метрів, повнота 0,2, тип лісу С3 ГС, рельєф рівнинний, експозиція -, ґрунт дрібно-підзолисто-листяний, підріст -, підлісок -

Лісопатологічна характеристика насадження

Вид пошкодження насадження (лісова пожежа, буревій, сніголам, обледеніння, відмирання та виохання дерев, захаращеність, об'їдання шкідниками хвої/листя, наявність гусениць, масовий літ метеликів, опадання хвої/листя, відлущення кори на стовбурах та інші ознаки, нехарактерні для нормального стану дерев) вирубки

Ступінь пошкодження, ураження:

слабке
(поодинокі, слабе, середнє, сильне)

Вид розподілу пошкоджених дерев:

груповий
(поодинокий, груповий, куртинний)

Обсяг ушкодженої деревини на 1 гектарі (окомірно) 20 куб. метрів, у тому числі сухосійної - куб. метрів

Ознаки погіршення стану лісових насаджень виявив:

Старший майстер

(посада)

21 07 2021 року

(підпис)

Григорук М. В.
(ініціали та прізвище)

Лісничий

(лісничий (помічник лісничого))

21 07 2021 року

(підпис)

Чума І. В.
(ініціали та прізвище)

Висновок інженера відділу (сектору) охорони і захисту лісу державного лісгосподарського (лісомисливського) підприємства або представника державного спеціалізованого лісозахисного підприємства щодо необхідності здійснення лісозахисних чи інших заходів з поліпшення санітарного стану лісів за результатами огляду санітарного стану лісової ділянки: насадження потребує проведення СРЛ

Івкі І. О. В.
(посада)

27 07 2021 року

(підпис)

П. М. Хмарський
(ініціали та прізвище)

ПОВІДОМЛЕННЯ
про появу ознак погіршення санітарного стану лісових насаджень

Житомирська область

(Автономна Республіка Крим, область)

ДП «Малинський лісгосп»

(найменування власника лісів, постійного лісокористувача)

Лісництво Любовицьке урочище Білецьке квартал № 47
виділ № 11 ділянка № - площа 4 гектарів

Таксаційна характеристика насадження

Склад 106418, вік 96 років, бонітет 7, середній діаметр 40 сантиметрів, середня висота 29 метрів, повнота 0.6, тип лісу 4190, рельєф рівнинний, експозиція -, ґрунт сирітний, підріст 583 25135, підлісок 10, чм

Лісопатологічна характеристика насадження

Вид пошкодження насадження (лісова пожежа, буревій, сніголам, обледеніння, відмирання та всихання дерев, захаращеність, об'їдання шкідниками хвої/листя, наявність гусени, масовий літ метеликів, опадання хвої/листя, відлучення кори на стовбурах та інші ознаки, нехарактерні для нормального стану дерев) вигоріли

Ступінь пошкодження, ураження: слабке
(поодинокі, слабке, середнє, сильне)

Вид розподілу пошкоджених дерев: груповий
(поодинокі, груповий, куртинний)

Обсяг ушкодженої деревини на 1 гектарі (окомірно) 10 куб. метрів, у тому числі сухостійної - куб. метрів

Ознаки погіршення стану лісових насаджень виявив:

Старший майстер
(посада)

21 07 20 11 року

Лісничий

(лісничий (помічник лісничого))

11 08 20 11 року

(підпис)

(підпис)

(ініціали та прізвище)

(ініціали та прізвище)

Висновок інженера відділу (сектору) охорони і захисту лісу державного лісгосподарського (лісомисливського) підприємства або представника державного спеціалізованого лісозахисного підприємства щодо необхідності здійснення лісозахисних чи інших заходів з поліпшення санітарного стану лісів за результатами огляду санітарного стану лісової ділянки: насадження потребує проведення СРЛ

інж З.О.С.
(посада)

(підпис)

(ініціали та прізвище)

27 07 20 21 року

ПОВІДОМЛЕННЯ
про появу ознак погіршення санітарного стану лісових насаджень

Житомирська область

(Автономна Республіка Крим, область)

ДП «Малинський лісгосп»

(найменування власника лісів, постійного лісокористувача)

Лісництво Любовицьке урочище Григорівське квартал № 48
виділ № 1 ділянка № — площа 1,9 гектарів

Таксаційна характеристика насадження

Склад береза, вік 46 років, бонітет 1*, середній діаметр 16 сантиметрів, середня висота 30 метрів, повнота 0,5, тип лісу берез., рельєф рівнинний, експозиція —, ґрунт дерново-підзолисто-лісовий, підріст 10%, підлісок листяний, хвойний, трав'яний

Лісопатологічна характеристика насадження

Вид пошкодження насадження (лісова пожежа, буревій, сніголам, обледеніння, відмирання та всихання дерев, захаращеність, об'їдання шкідниками хвої/листя, наявність гусениць, масовий літ метеликів, опадання хвої/листя, відлущення кори на стовбурах та інші ознаки, нехарактерні для нормального стану дерев) сніголам

Ступінь пошкодження, ураження: слабке
(поодинокі, слабке, середнє, сильне)

Вид розподілу пошкоджених дерев: груповий
(поодинокі, груповий, куртинний)

Обсяг ушкодженої деревини на 1 гектарі (окомірно) 10 куб. метрів, у тому числі сухостійної — куб. метрів

Ознаки погіршення стану лісових насаджень виявив:

Старший майстер

(посада)

Н. О. 20 Н року

Лісничий

(лісничий (помічник лісничого))

Н. О. 20 Н року

(підпис)

(підпис)

(ініціали та прізвище)

(ініціали та прізвище)

Висновок інженера відділу (сектору) охорони і захисту лісу державного лісгосподарського (лісомисливського) підприємства або представника державного спеціалізованого лісозахисного підприємства щодо необхідності здійснення лісозахисних чи інших заходів з поліпшення санітарного стану лісів за результатами огляду санітарного стану лісової ділянки: насадження потребує проведення СРЛ

інж. О.З.
(посада)

(підпис)

(ініціали та прізвище)

27.07 2021 року

ПОВІДОМЛЕННЯ
про появу ознак погіршення санітарного стану лісових насаджень

Житомирська область

(Автономна Республіка Крим, область)

ДП «Малинський лісгосп»

(найменування власника лісів, постійного лісокористувача)

Лісництво Любовицьке урочище Будинське квартал № 49
виділ № 3 ділянка № - площа 4,1 гектарів

Таксаційна характеристика насадження

Склад 50% 25% 25%, вік 15 років, бонітет 1^с, середній діаметр 40 сантиметрів, середня висота 14 метрів, повнота 0,5, тип лісу СІТРС, рельєф хвилястий, експозиція -, ґрунт дрібно-підзолистий, підріст -, підлісок лишайники

Лісопатологічна характеристика насадження

Вид пошкодження насадження (лісова пожежа, буревій, сніголам, обледеніння, відмирання та всихання дерев, захаращеність, об'їдання шкідниками хвої/листя, наявність гусениць, масовий літ метеликів, опадання хвої/листя, відлущення кори на стовбурах та інші ознаки, нехарактерні для нормального стану дерев) вигорів

Ступінь пошкодження, ураження:

слабке
(поодинокі, слабе, середнє, сильне)

Вид розподілу пошкоджених дерев:

груповий
(поодинокі, груповий, куртинний)

Обсяг ушкодженої деревини на 1 гектарі (окопійно) 20 куб. метрів, у тому числі сухостійної - куб. метрів

Ознаки погіршення стану лісових насаджень, виявлені:

Старший майстер

(посада)

21 07 20 21 року

(підпис)

Лісничий

(лісничий (помічник лісничого))

21 08 20 21 року

(підпис)

Драло О.К.

(ініціали та прізвище)

Умрич Л.Б.

(ініціали та прізвище)

Висновок інженера відділу (сектору) охорони і захисту лісу державного лісгосподарського (лісомисливського) підприємства або представника державного спеціалізованого лісозахисного підприємства щодо необхідності здійснення лісозахисних чи інших заходів з поліпшення санітарного стану лісів за результатами огляду санітарного стану лісової ділянки: насадження потребує проведення СРЛ

Імш З.О.

(посада)

27 07 20 21 року

(підпис)

А.М. Хмарський

(ініціали та прізвище)

ПОВІДОМЛЕННЯ
про появу ознак погіршення санітарного стану лісових насаджень

Житомирська область

(Автономна Республіка Крим, область)

ДП «Малинський лісгосп»

(найменування власника лісів, постійного лісокористувача)

Лісництво Любовицьке урочище Миронів квартал № 49
виділ № 3 ділянка № — площа 0,8 гектарів

Таксаційна характеристика насадження

Склад 94 16, вік 71 років, бонітет 1, середній діаметр 28 сантиметрів, середня висота 26 метрів, повнота 0,7, тип лісу ВЗос, рельєф хвилястий, експозиція —, ґрунт дрібно-підзолистий, підріст 1093, підлісок бук, береза

Лісопатологічна характеристика насадження

Вид пошкодження насадження (лісова пожежа, буревій, сніголам, обледеніння, відмирання та всихання дерев, захаращеність, об'їдання шкідниками хвої/листя, наявність гусениць, масовий літ метеликів, опадання хвої/листя, відлущення кори на стовбурах та інші ознаки, нехарактерні для нормального стану дерев) буревій

Ступінь пошкодження, ураження: сильне
(волинке, слабе, середне, сильное)

Вид розподілу пошкоджених дерев: груповий та куртинний
(волинковий, груповий, куртинний)

Обсяг ушкодженої деревини на 1 гектарі (окомірно) 160 куб. метрів, у тому числі сухостійної 0 куб. метрів

Ознаки погіршення стану лісових насаджень, виявлені:

Старший майстер

(посада)

Н 07 20 Н року

Лісничий

(лісничий (помічник лісничого))

Н 07 20 Н року

(підпис)

(підпис)

Дурако О.І.
(ініціали та прізвище)

Умко С.В.
(ініціали та прізвище)

Висновок інженера відділу (сектору) охорони і захисту лісу державного лісгосподарського (лісомисливського) підприємства або представника державного спеціалізованого лісозахисного підприємства щодо необхідності здійснення лісозахисних чи інших заходів з поліпшення санітарного стану лісів за результатами огляду санітарного стану лісової ділянки: насадження потребує проведення СРВ

інж. З.С.М.
(посада)

27 07 20 21 року

(підпис)

(ініціали та прізвище)

А.М. Хмарський
(ініціали та прізвище)

ПОВІДОМЛЕННЯ
про появу ознак погіршення санітарного стану лісових насаджень

Житомирська область

(Автономна Республіка Крим, область)

ДП «Малинський лісгосп»

(найменування власника лісів, постійного лісокористувача)

Лісництво Любовицьке урочище Курдюкове квартал № 49
виділ № 5 ділянка № - площа 1,6 гектарів

Таксаційна характеристика насадження

Склад 4/2/1/5/1/2/1/3/1/4, вік 78 років, бонітет 2, середній діаметр 28 сантиметрів, середня висота 25 метрів, повнота 0,6, тип лісу С3 Г9, рельєф хвилястий, експозиція -, ґрунт дубово-березовий, підріст -, підлісок лис., грз., клз.
емісія висока

Лісопатологічна характеристика насадження

Вид пошкодження насадження (лісова пожежа, буревій, сніголам, обледеніння, відмирання та висихання дерев, захаращеність, об'їдання шкідниками хвої/листя, наявність гусениць, масовий літ метеликів, опадання хвої/листя, відлучення кори на стовбурах та інші ознаки, нехарактерні для нормального стану дерев) вигорів

Ступінь пошкодження, ураження:

слабке
(поодинокі, слабке, середнє, сильне)

Вид розподілу пошкоджених дерев:

груповий
(поодинокі, груповий, куртинний)

Обсяг ушкодженої деревини на 1 гектарі (окопійно) 20 куб. метрів, у тому числі сухостійної - куб. метрів

Ознаки погіршення стану лісових насаджень виявив:

Старший майстер

(посада)

Н 07 2021 року

(підпис)

Яремко О.К.
(ініціали та прізвище)

Лісничий

(лісничий (помічник лісничого))

Н 07 2021 року

(підпис)

Григор'єв Р.Б.
(ініціали та прізвище)

Висновок інженера відділу (сектору) охорони і захисту лісу державного лісгосподарського (лісомисливського) підприємства або представника державного спеціалізованого лісозахисного підприємства щодо необхідності здійснення лісозахисних чи інших заходів з поліпшення санітарного стану лісів за результатами огляду санітарного стану лісової ділянки: насадження потребує проведення СРВ

Іван С. О.М.
(посада)

27 07 2021 року

(підпис)

А.М. Хмаринський
(ініціали та прізвище)

ПОВІДОМЛЕННЯ
про появу ознак погіршення санітарного стану лісових насаджень

Житомирська область
(Автономна Республіка Крим, область)
ДП «Малинський лісгосп»
(найменування власника лісів, постійного лісовикористувача)

Лісництво Любовицьке урочище Ізгородське квартал № 49
виділ № 8 ділянка № - площа 2,7 гектарів

Таксаційна характеристика насадження

Склад 30% 35% + 6%, вік 66 років, бонітет 1, середній діаметр 28 сантиметрів, середня висота 23 метрів, повнота 0,6, тип лісу СІГРС, рельєф рівнинний, експозиція -, ґрунт дрібно-підзолисто-лісовий, підріст -, підлісок лиш., г.р.

Лісопатологічна характеристика насадження

Вид пошкодження насадження (лісова пожежа, буревій, сніголам, обледеніння, відмирання та всихання дерев, захаращеність, об'їдання шкідниками хвої/листя, наявність гусениць, масовий літ метеликів, опадання хвої/листя, відлупчення кори на стовбурах та інші ознаки, нехарактерні для нормального стану дерев) гнилопад

Ступінь пошкодження, ураження: слабке
(поодинокі, слабке, середнє, сильне)

Вид розподілу пошкоджених дерев: груповий
(поодинокі, груповий, куртинний)

Обсяг ушкодженої деревини на 1 гектарі (окопійно) 15 куб. метрів, у тому числі сухостійної - куб. метрів

Ознаки погіршення стану лісових насаджень, впливів:

Старший майстер
(посада)

Н. О. З. 20 Н року

Лісничий
(лісничий (помічник лісничого))

Н. О. З. 20 21 року

(підпис)

(підпис)

(ініціали та прізвище)

(ініціали та прізвище)

Висновок інженера відділу (сектору) охорони і захисту лісу державного лісгосподарського (лісомисливського) підприємства або представника державного спеціалізованого лісозахисного підприємства щодо необхідності здійснення лісозахисних чи інших заходів з поліпшення санітарного стану лісів за результатами огляду санітарного стану лісової ділянки: насадження потребує проведення СРВ

інж. З. О. З.
(посада)

27 07 20 21 року

(підпис)

(ініціали та прізвище)

ПОВІДОМЛЕННЯ
про появу ознак погіршення санітарного стану лісових насаджень

Житомирська область

(Автономна Республіка Крим, область)

ДП «Малинський лісгосп»

(найменування власника лісів, постійного лісокористувача)

Лісництво Любовицьке урочище Григорівське квартал № 50
виділ № 2 ділянка № - площа 0,5 гектарів

Таксаційна характеристика насадження

Склад 100% ббч, вік 73 років, бонітет 1, середній діаметр 11 сантиметрів, середня висота 25 метрів, повнота 0,8, тип лісу ббч, рельєф хвилястий, експозиція -, ґрунт дерново-підзолистий, підріст -, підлісок -

Лісопатологічна характеристика насадження

Вид пошкодження насадження (лісова пожежа, буревій, сніголам, обледеніння, відмирання та всихання дерев, захаращеність, об'їдання шкідниками хвої/листя, наявність гусениць, масовий літ метеликів, опадання хвої/листя, відлущування кори на стовбурах та інші ознаки, нехарактерні для нормального стану дерев) буревій

Ступінь пошкодження, ураження: сильне
(поодинокі, слабке, середнє, сильне)

Вид розподілу пошкоджених дерев: груповий та куртинний
(поодинокий, груповий, куртинний)

Обсяг ушкодженої деревини на 1 гектарі (околірно) 140 куб. метрів, у тому числі сухостійної - куб. метрів

Ознаки погіршення стану лісових насаджень, виявлені:

Старший майстер

(посада)

Н. В. 20 11 року

(підпис)

Гурма О. І.

(ініціали та прізвище)

Лісничий

(лісничий (помічник лісничого))

Н. В. 20 11 року

(підпис)

Умань С. В.

(ініціали та прізвище)

Висновок інженера відділу (сектору) охорони і захисту лісу державного лісгосподарського (лісомисливського) підприємства або представника державного спеціалізованого лісозахисного підприємства щодо необхідності здійснення лісозахисних чи інших заходів з поліпшення санітарного стану лісів за результатами огляду санітарного стану лісової ділянки: насадження потребує проведення СРВ

інт з ОЗН

(посада)

27 07 2021 року

(підпис)

А. М. Хмарський

(ініціали та прізвище)

ПОВІДОМЛЕННЯ
про появу ознак погіршення санітарного стану лісових насаджень

Житомирська область

(Автономна Республіка Крим, область)

ДП «Малінський лісгосп»

(найменування власника лісів, постійного лісокористувача)

Лісництво Любовицьке урочище Виручке поле квартал № 50
виділ № 4 ділянка № - площа 20 гектарів

Таксаційна характеристика насадження

Склад 45% дуб, 20% береза, 10% сосна, 25% ялина, вік 21 років, бонітет 2, середній діаметр 11 сантиметрів, середня висота 8 метрів, повнота 0,7, тип лісу с3га, рельєф рівнинний, експозиція -, ґрунт дерев.-листян., підріст -, підлісок -

Лісопатологічна характеристика насадження

Вид пошкодження насадження (лісова пожежа, буревій, сніголам, обледеніння, відмирання та всихання дерев, захаращеність, об'їдання шкідниками хвої/листя, наявність гусениць, масовий літ метеликів, опадання хвої/листя, відлущення кори на стовбурах та інші ознаки, нехарактерні для нормального стану дерев) вирив

Ступінь пошкодження, ураження: середнє
(поодинокі, слабке, середнє, сильне)

Вид розподілу пошкоджених дерев: груповий
(поодинокі, груповий, куртинний)

Обсяг ушкодженої деревини на 1 гектарі (окомірно) 40 куб. метрів, у тому числі сухостійної - куб. метрів

Ознаки погіршення стану лісових насаджень виявив:

Старший майстер

(посада)

Н ОЯ 20 Н року

Лісничий

(лісничий (помічник лісничого))

Н ОЯ 20 Н року

(підпис)

(підпис)

О.М.Хмарський
(ініціали та прізвище)

О.М.Хмарський
(ініціали та прізвище)

Висновок інженера відділу (сектору) охорони і захисту лісу державного лісгосподарського (лісомисливського) підприємства або представника державного спеціалізованого лісозахисного підприємства щодо необхідності здійснення лісозахисних чи інших заходів з поліпшення санітарного стану лісів за результатами огляду санітарного стану лісової ділянки: насадження потребують проведення СРВ

інт з ОЯ
(посада)

27 07 20 21 року

(підпис)

О.М.Хмарський
(ініціали та прізвище)

ПОВІДОМЛЕННЯ
про появу ознак погіршення санітарного стану лісових насаджень

Житомирська область,
(Автономна Республіка Крим, область)
ДП «Малинський лісгосп»
(найменування власника лісів, постійного лісокористувача)

Лісництво Любовицьке урочище Зарудинське квартал № 50
виділ № 8 ділянка № 1 площа 1,5 гектарів

Таксаційна характеристика насадження

Склад 1064, вік 57 років, бонітет 1, середній діаметр 28 сантиметрів, середня висота 24 метрів, повнота 0,6, тип лісу МРС, рельєф рівнинний, експозиція —, ґрунт чорнозем, підріст 1014, підлісок мш., г.

Лісопатологічна характеристика насадження

Вид пошкодження насадження (лісова пожежа, буревій, сніголам, обледеніння, відмирання та всихання дерев, захаращеність, об'їдання шкідниками хвої/листя, наявність гусениць, масовий літ метеликів, опадання хвої/листя, відлущення кори на стовбурах та інші ознаки, нехарактерні для нормального стану дерев) вигорів

Ступінь пошкодження, ураження: середнє
(поодинокі, слабке, середнє, сильне)

Вид розподілу пошкоджених дерев: груповий
(поодинокі, груповий, куртинний)

Обсяг ушкодженої деревини на 1 гектарі (окомірний) 70 куб. метрів, у тому числі сухостійної — куб. метрів

Ознаки погіршення стану лісових насаджень, вплив:

Старший майстер

(посада)

Н 09 20 Н року

Лісничий

(лісничий (помічник лісничого))

Н 07 20 Н року

(підпис)

(підпис)

Вушко О.Л.

(ініціали та прізвище)

Ушко Л.Б.

(ініціали та прізвище)

Висновок інженера відділу (сектору) охорони і захисту лісу державного лісгосподарського (лісомисливського) підприємства або представника державного спеціалізованого лісозахисного підприємства щодо необхідності здійснення лісозахисних чи інших заходів з поліпшення санітарного стану лісів за результатами огляду санітарного стану лісової ділянки: насадження потребує проведення СРВ

Імш С.О.

(посада)

27 07 2021 року

(підпис)

(ініціали та прізвище)

ПОВІДОМЛЕННЯ
про появу ознак погіршення санітарного стану лісових насаджень

Житомирська область

(Автономна Республіка Крим, область)

ДП «Малинський лісгосп»

(найменування власника лісів, постійного лісокористувача)

Лісництво Любовицьке урочище Бірюжне дубо квартал № 50
відділ № 14 ділянка № — площа 5,31 гектарів

Таксаційна характеристика насадження

Склад 45% сосни, 15% берези, 15% дуба, 15% ялини, вік 31 років, бонітет 2, середній діаметр 28 сантиметрів, середня висота 14 метрів, повнота 0,3, тип лісу с319к, рельєф хвилястий, експозиція —, ґрунт дрібно-листяний, підріст 105, підлісок 140, 123

Лісопатологічна характеристика насадження

Вид пошкодження насадження (лісова пожежа, буревій, сніголам, обледеніння, відмирання та всихання дерев, захаращеність, об'їдання шкідниками хвої/листя, наявність гусениць, масовий літ метеликів, опадання хвої/листя, відлучення кори на стовбурах та інші ознаки, нехарактерні для нормального стану дерев) вигорів

Ступінь пошкодження, ураження: слабке
(поодинокі, слабке, середнє, сильне)

Вид розподілу пошкоджених дерев: груповий
(поодинокі, груповий, куртинний)

Обсяг ушкодженої деревини на 1 гектарі (окопійно) 20 куб. метрів, у тому числі сухостійної — куб. метрів

Ознаки погіршення стану лісових насаджень виявляють:

Старший майстер

(посада)

11 07 20 11 року

Лісничий

(лісничий (помічник лісничого))

11 07 20 11 року

(підпис)

(підпис)

Друшко В.К.
(ініціали та прізвище)

Широ В.В.
(ініціали та прізвище)

Висновок інженера відділу (сектору) охорони і захисту лісу державного лісгосподарського (лісомисливського) підприємства або представника державного спеціалізованого лісозахисного підприємства щодо необхідності здійснення лісозахисних чи інших заходів з поліпшення санітарного стану лісів за результатами огляду санітарного стану лісової ділянки: насадження потребує проведення СРВ

інж. З.О.Ш.
(посада)

27 07 20 21 року

(підпис)

(ініціали та прізвище)

А.М. Хизриевий
(ініціали та прізвище)

ПОВІДОМЛЕННЯ
про появу ознак погіршення санітарного стану лісових насаджень

Житомирська область

(Автономна Республіка Крим, область)

ДП «Малинський лісгосп»

(найменування власника лісів, постійного лісокористувача)

Лісництво Любовицьке урочище Крутий дог квартал № 50
виділ № 16 ділянка № — площа 1,3 гектарів

Таксаційна характеристика насадження

Склад 10бг+ба вік 57 років, бонітет 1, середній діаметр 04 сантиметрів, середня висота 11 метрів, повнота 0,7, тип лісу БСЛ, рельєф рівнинний, експозиція —, ґрунт чорнозем, підрієт —, підлісок мш. ГРЗ

Лісопатологічна характеристика насадження

Вид пошкодження насадження (лісова пожежа, буревій, сніголам, обледеніння, відмирання та всихання дерев, захаращеність, об'їдання шкідниками хвої/листя, наявність гусениць, масовий літ метеликів, опадання хвої/листя, відлущення кори на стовбурах та інші ознаки, нехарактерні для нормального стану дерев) вирівня

Ступінь пошкодження, ураження: слабке
(поодинокі, слабке, середнє, сильне)

Вид розподілу пошкоджених дерев: груповий
(поодинокі, груповий, куртинний)

Обсяг ушкодженої деревини на 1 гектарі (окомірно) 25 куб. метрів, у тому числі сухостійної — куб. метрів

Ознаки погіршення стану лісових насаджень виявив:

Старший майстер

(посада)

Н 07 20 Н року

Лісничий

(лісничий (помічник лісничого))

Н 07 20 Н року

(підпис)

(підпис)

Душко О.К.

(ініціали та прізвище)

Чижо С.В.

(ініціали та прізвище)

Висновок інженера відділу (сектору) охорони і захисту лісу державного лісгосподарського (лісомисливського) підприємства або представника державного спеціалізованого лісозахисного підприємства щодо необхідності здійснення лісозахисних чи інших заходів з поліпшення санітарного стану лісів за результатами огляду санітарного стану лісової ділянки: насадження потребує проведення СРЛ

інж. з ОЗЛ

(посада)

27 07 20 21 року

(підпис)

А.М. Хмарський

(ініціали та прізвище)

ПОВІДОМЛЕННЯ
про появу ознак погіршення санітарного стану лісових насаджень

Житомирська область
(Автономна Республіка Крим, область)
ДП «Малинський лісгосп»
(найменування власника лісів, постійного лісокористувача)

Лісництво Любовицьке урочище Григорівське квартал № 50
виділ № 1Р ділянка № - площа 1,6 гектарів

Таксаційна характеристика насадження

Склад 7 С 3 Б вік 21 років, бонітет 1^а, середній діаметр 12 сантиметрів, середня висота 24 метрів, повнота 0,7, тип лісу м/рл, рельєф рівнинний, експозиція -, ґрунт сирісвітло-сірий, підріст -, підлісок МШ, ГР

Лісопатологічна характеристика насадження

Вид пошкодження насадження (лісова пожежа, буревій, сніголам, обледеніння, відмирання та всихання дерев, захаращеність, об'їдання шкідниками хвої/листя, наявність гусениць, масовий літ метеликів, опадання хвої/листя, відлучення кори на стовбурах та інші ознаки, нехарактерні для нормального стану дерев) вигоріла

Ступінь пошкодження, ураження: сильне
(повільне, слабе, середнє, сильне)

Вид розподілу пошкоджених дерев: груповий
(поодинокий, груповий, куртинний)

Обсяг ушкодженої деревини на 1 гектарі (окомірно) 100 куб. метрів, у тому числі сухостійної - куб. метрів

Ознаки погіршення стану лісових насаджень виявив:

Старший майстер
(посада)
М 07 20 М року

Лісничий
(лісничий (помічник лісничого))

М 08 20 М року

(підпис)

(підпис)

(ініціали та прізвище)

(ініціали та прізвище)

Висновок інженера відділу (сектору) охорони і захисту лісу державного лісгосподарського (лісомисливського) підприємства або представника державного спеціалізованого лісозахисного підприємства щодо необхідності здійснення лісозахисних чи інших заходів з поліпшення санітарного стану лісів за результатами огляду санітарного стану лісової ділянки: насадження потребує проведення СРЛ

інж. ОЗЯ
(посада)

(підпис)

(ініціали та прізвище)

27 07 2021 року

ПОВІДОМЛЕННЯ
про появу ознак погіршення санітарного стану лісових насаджень

Житомирська область

(Автономна Республіка Крим, область)

ДП «Малинський лісгосп»

(найменування власника лісів, постійного лісокористувача)

Лісництво Любовицьке урочище Ізидорське 90га квартал № 50
виділ № 19 ділянка № — площа 1,5 гектарів

Таксаційна характеристика насадження

Склад 95/16а, вік 66 років, бонітет 1^а, середній діаметр 28 сантиметрів, середня висота 26 метрів, повнота 0,7, тип лісу БЗП, рельєф рівнинний, експозиція —, ґрунт чорнозем, підріст 100, підлісок лиш., г.р.з.

Лісопатологічна характеристика насадження

Вид пошкодження насадження (лісова пожежа, буревій, сніголам, обледеніння, відмирання та всихання дерев, захаращеність, об'їдання шкідливками хвої/листя, наявність гусениць, масовий літ метеликів, опадання хвої/листя, відлучення кори на стовбурах та інші ознаки, нехарактерні для нормального стану дерев) вигуд

Ступінь пошкодження, ураження: середнє
(поодинокі, слабке, середнє, сильне)

Вид розподілу пошкоджених дерев: груповий
(поодинокий, груповий, куртинний)

Обсяг ушкодженої деревини на 1 гектарі (окомірно) 40 куб. метрів, у тому числі сухостійної — куб. метрів

Ознаки погіршення стану лісових насаджень, виявлені

Старший майстер

(посада)

Н 09 20 Н року

Лісничий

(лісничий (помічник лісничого))

Н 09 20 Н року

(підпис)

(підпис)

Курно В. К.

(ініціали та прізвище)

Шинько С. В.

(ініціали та прізвище)

Висновок інженера відділу (сектору) охорони і захисту лісу державного лісгосподарського (лісомисливського) підприємства або представника державного спеціалізованого лісозахисного підприємства щодо необхідності здійснення лісозахисних чи інших заходів з поліпшення санітарного стану лісів за результатами огляду санітарного стану лісової ділянки: насадження потребує проведення СРВ

інж. З. О. З.

(посада)

27 07 20 21 року

(підпис)

А. М. Хмаринський

(ініціали та прізвище)

ПОВІДОМЛЕННЯ
про появу ознак погіршення санітарного стану лісових насаджень

Житомирська область

(Автономна Республіка Крим, область)

ДП «Малинський лісгосп»

(найменування власника лісів, постійного лісокористувача)

Лісництво Любовицьке урочище Грушеве поле квартал № 51
виділ № 11 ділянка № - площа 35 гектарів

Таксаційна характеристика насадження

Склад 70% 15, 25% вік 71 років, бонітет 1^к, середній діаметр 11 сантиметрів, середня висота 26 метрів, повнота 0,7, тип лісу с/лрл, рельєф рівнинний, експозиція -, ґрунт дрібно-порошковий, підріст 10%, підлісок -

Лісопатологічна характеристика насадження

Вид пошкодження насадження (лісова пожежа, буревій, сніголам, обледеніння, відмирання та висихання дерев, захаращеність, об'їдання шкідниками хвої/листя, наявність гусениць, масовий літ метеликів, опадання хвої/листя, відлучення кори на стовбурах та інші ознаки, нехарактерні для нормального стану дерев) вигорів

Ступінь пошкодження, ураження: слабке
(поодинокі, слабке, окремі, сильне)

Вид розподілу пошкоджених дерев: груповий
(видаючийся, груповий, куртинний)

Обсяг ушкодженої деревини на 1 гектарі (окомірно) 30 куб. метрів, у тому числі сухостійної - куб. метрів

Ознаки погіршення стану лісових насаджень виявив:

Старший майстер

(посада)

Н 04 20 Н року

Лісничий

(лісничий (помічник лісничого))

Н 04 20 Н року

(підпис)

(підпис)

Рубин О. Л.

(ініціали та прізвище)

Ушakov Р. Б.

(ініціали та прізвище)

Висновок інженера відділу (сектору) охорони і захисту лісу державного лісгосподарського (лісомисливського) підприємства або представника державного спеціалізованого лісозахисного підприємства щодо необхідності здійснення лісозахисних чи інших заходів з поліпшення санітарного стану лісів за результатами огляду санітарного стану лісової ділянки: насадження потребує проведення СРЛ

інш 3 ОШ

(посада)

27 07 20 21 року

(підпис)

(підпис)

А.М. Хмарський

(ініціали та прізвище)

ПОВІДОМЛЕННЯ
про появу ознак погіршення санітарного стану лісових насаджень

Житомирська область

(Автономна Республіка Крим, область)

ДП «Малинський лісгосп»

(найменування власника лісів, постійного лісокористувача)

Лісництво Любовицьке урочище Рибудиме доге квартал № 51
виділ № 15 ділянка № - площа 1,6 гектарів

Таксаційна характеристика насадження

Склад 96/16, вік 37 років, бонітет 1^с, середній діаметр 24 сантиметрів, середня висота 22 метрів, повнота 0,4, тип лісу б/лр, рельєф хвилястий, експозиція -, ґрунт дрібно-підпорожистий, підріст -, підлісок кш, мш.

Лісопатологічна характеристика насадження

Вид пошкодження насадження (лісова пожежа, буревій, сніголам, обледеніння, відмирання та всихання дерев, захаращеність, об'їдання шкідниками хвої/листя, наявність гусениць, масовий літ метеликів, опадання хвої/листя, відлущення кори на стовбурах та інші ознаки, нехарактерні для нормального стану дерев)

Ступінь пошкодження, ураження:

слабке
(поодинокі, слабке, середнє, сильне)

Вид розподілу пошкоджених дерев:

груповий
(поодинокі, груповий, куртинний)

Обсяг ушкодженої деревини на 1 гектарі (окопирію) 10 куб. метрів, у тому числі сухостійної - куб. метрів

Ознаки погіршення стану лісових насаджень виявив:

Старший майстер

(посада)

Н 07 2021 року

Лісничий

(лісничий (помічник лісничого))

Н 07 2021 року

(підпис)

(підпис)

Гуменко О.Г.
(підписи та прізвище)

Гуменко С.П.
(ініціали та прізвище)

Висновок інженера відділу (сектору) охорони і захисту лісу державного лісгосподарського (лісомисливського) підприємства або представника державного спеціалізованого лісозахисного підприємства щодо необхідності здійснення лісозахисних чи інших заходів з поліпшення санітарного стану лісів за результатами огляду санітарного стану лісової ділянки: насадження потребує проведення ЛЗ

інж. з ОЗЛ
(посада)

(підпис)

А.М. Хмарський
(ініціали та прізвище)

27 07 2021 року

ПОВІДОМЛЕННЯ
про появу ознак погіршення санітарного стану лісових насаджень

Житомирська область

(Автономна Республіка Крим, область)

ДП «Малинський лісгосп»

(найменування власника лісів, постійного лісокористувача)

Лісництво Любовицьке урочище Зручне для квартал № 51
виділ № 16 ділянка № - площа 5,4 гектарів

Таксаційна характеристика насадження

66A14313+8
Склад 15, вік 31 років, бонітет 1, середній діаметр 14 сантиметрів, середня висота 15 метрів, повнота 0,7, тип лісу с/гос., рельєф хвилястий, експозиція -, ґрунт дрібно-крупний, підріст -, підлісок -

Лісопатологічна характеристика насадження

Вид пошкодження насадження (лісова пожежа, буревій, сніголам, обледеніння, відмирання та всихання дерев, захаращеність, об'їдання шкідливками хвої/листя, наявність гусениць, масовий літ метеликів, опадання хвої/листя, відлучення кори на стовбурах та інші ознаки, нехарактерні для нормального стану дерев) вигорів

Ступінь пошкодження, ураження: слабке
(поодинокі, слабке, середнє, сильне)

Вид розподілу пошкоджених дерев: груповий
(поодинокі, груповий, куртинний)

Обсяг ушкодженої деревини на 1 гектарі (окомірно) 10 куб. метрів, у тому числі сухостійної - куб. метрів

Ознаки погіршення стану лісових насаджень виявив:

Старший майстер

(посада)

Н 07 2014 року

Лісничий

(лісничий (помічник лісничого))

Н 07 2014 року

(підпис)

(підпис)

Гришко О.К.

(ініціали та прізвище)

Гришко С.П.

(ініціали та прізвище)

Висновок інженера відділу (сектору) охорони і захисту лісу державного лісогосподарського (лісомисливського) підприємства або представника державного спеціалізованого лісозахисного підприємства щодо необхідності здійснення лісозахисних чи інших заходів з поліпшення санітарного стану лісів за результатами огляду санітарного стану лісової ділянки: насадження потребує проведення СРЗ

Гришко О.К.

(посада)

27 07 2014 року

(підпис)

А.М. Хмарський

(ініціали та прізвище)

ПОВІДОМЛЕННЯ
про появу ознак погіршення санітарного стану лісових насаджень

Житомирська область

(Автономна Республіка Крим, область)

ДП «Малинський лісгосп»

(найменування власника лісів, постійного лісокористувача)

Лісництво Любовицьке урочище Горішній дім квартал № 51
виділ № 19 ділянка № - площа 6,31 гектарів

Таксаційна характеристика насадження

Склад 45 45 10 20 25, вік 66 років, бонітет 1, середній діаметр 28 сантиметрів, середня висота 24 метрів, повнота 0,8, тип лісу 039C, рельєф рівнинний, експозиція -, ґрунт дрібно-порошковий, підріст -, підлісок кш, грз

Лісопатологічна характеристика насадження

Вид пошкодження насадження (лісова пожежа, бурелом, сніголам, обледеніння, відмирання та висихання дерев, захаращеність, об'їдання шкідниками хвої/листя, наявність гусениць, масовий літ метеликів, опадання хвої/листя, відлучення кори на стовбурах та інші ознаки, нехарактерні для нормального стану дерев) вигорів

Ступінь пошкодження, ураження: слабке
(поодинокі, слабке, середнє, сильне)

Вид розподілу пошкоджених дерев: груповий
(поодинокі, груповий, куртинний)

Обсяг ушкодженої деревини на 1 гектарі (окопирно) 30 куб. метрів, у тому числі сухостійної - куб. метрів

Ознаки погіршення стану лісових насаджень виявля:

Старший майстер
(посада)

Н 07 20 Н року

Лісничий
(лісничий (помічник лісничого))

Н 07 20 Н року

(підпис)

(підпис)

Духов О. К.
(ініціали та прізвище)

Шинь Л. П.
(ініціали та прізвище)

Висновок інженера відділу (сектору) охорони і захисту лісу державного лісгосподарського (лісомисливського) підприємства або представника державного спеціалізованого лісозахисного підприємства щодо необхідності здійснення лісозахисних чи інших заходів з поліпшення санітарного стану лісів за результатами огляду санітарного стану лісової ділянки: насадження потребує проведення СРЗ

інж з 031
(посада)

27 07 20 21 року

Шинь
(підпис)

А. М. Хмарський
(ініціали та прізвище)

ПОВІДОМЛЕННЯ
про появу ознак погіршення санітарного стану лісових насаджень

Житомирська область

(Автономна Республіка Крим, область)

ДП «Малинський лісгосп»

(найменування власника лісів, постійного лісокористувача)

Лісництво Любовицьке урочище Зарудинське квартал № 25
виділ № 20 ділянка № - площа 1,5 гектарів

Таксаційна характеристика насадження

Склад 100%, вік 25 років, бонітет І, середній діаметр 32 сантиметрів, середня висота 29 метрів, повнота 0,6, тип лісу бідне, рельєф рівнинний, експозиція -, ґрунт чорнозем, підріст -, підлісок -

Лісонатологічна характеристика насадження

Вид пошкодження насадження (лісова пожежа, буревій, сніголам, обледеніння, відмирання та всихання дерев, захаращеність, об'їдання шкідниками хвої/листя, наявність гусениць, масовий літ метеликів, опадання хвої/листя, відлущення кори на стовбурах та інші ознаки, нехарактерні для нормального стану дерев) вигор

Ступінь пошкодження, ураження: слабке
(поодинокі, слабке, середнє, сильне)

Вид розподілу пошкоджених дерев: груповий
(поодинокі, груповий, куртинний)

Обсяг ушкодженої деревини на 1 гектарі (окопирно) 10 куб. метрів, у тому числі сухостійної - куб. метрів

Ознаки погіршення стану лісових насаджень, виявив:

Старший майстер

(посада)

11 07 20 21 року

(підпис)

Гурко О. К.

(ініціали та прізвище)

Лісничий

(лісничий (помічник лісничого))

11 07 20 21 року

(підпис)

Гурко Р. В.

(ініціали та прізвище)

Висновок інженера відділу (сектору) охорони і захисту лісу державного лісгосподарського (лісомисливського) підприємства або представника державного спеціалізованого лісозахисного підприємства щодо необхідності здійснення лісозахисних чи інших заходів з поліпшення санітарного стану лісів за результатами огляду санітарного стану лісової ділянки: насадження потребує проведення СРВ

інш з ОЗН

(посада)

27 07 20 21 року

(підпис)

А. М. Хмарський

(ініціали та прізвище)

ПОВІДОМЛЕННЯ
про появу ознак погіршення санітарного стану лісових насаджень

Житомирська область

(Автономна Республіка Крим, область)

ДП «Малинський лісгосп»

(найменування власника лісів, постійного лісокористувача)

Лісництво Любовицьке урочище Григорівське квартал № 45
виділ № 17 ділянка № - площа 1,9 гектарів

Таксаційна характеристика насадження

Склад 10С3, вік 91 років, бонітет 1^а, середній діаметр 32 сантиметрів, середня висота 30 метрів, повнота 06, тип лісу 42РС, рельєф рівнинний, експозиція -, ґрунт орієнтовно-деревинний, підріст -, підлісок -

Лісопатологічна характеристика насадження

Вид пошкодження насадження (лісова пожежа, буреліт, сніголам, обледеніння, відмирання та всихання дерев, захаращеність, об'їдання шкідниками хвої/листя, наявність гусениць, масовий літ метеликів, опадання хвої/листя, відшарування кори на стовбурах та інші ознаки, нехарактерні для нормального стану дерев): визначено

Ступінь пошкодження, ураження: слабке
(поодинокі, слабке, середнє, сильне)

Вид розподілу пошкоджених дерев: груповий
(поодинокий, груповий, куртинний)

Обсяг ушкодженої деревини на 1 гектарі (окремлюючи) 20 куб. метрів, у тому числі сухостійної - куб. метрів

Ознаки погіршення стану лісових насаджень виявлені:

Старший майстер

(посада)

Н 07 20 11 року

Лісничий

(лісничий (помічник лісничого))

Н 27 20 11 року

(підпис)

(підпис)

Григорів О.К.
(ініціали та прізвище)

Григорів С.Б.
(ініціали та прізвище)

Висновок інженера відділу (сектору) охорони і захисту лісу державного лісгосподарського (лісомисливського) підприємства або представника державного спеціалізованого лісозахисного підприємства щодо необхідності здійснення лісозахисних чи інших заходів з поліпшення санітарного стану лісів за результатами огляду санітарного стану лісової ділянки: насадження потребує проведення СРВ

інж. З. ОЗК
(посада)

27 07 20 21 року

(підпис)

(ініціали та прізвище)

Григорів
(підпис)

А.М. Григорівський
(ініціали та прізвище)

ПОВІДОМЛЕННЯ
про появу ознак погіршення санітарного стану лісових насаджень

Миколаєвська
(Автономна Республіка Крим, область)
ДП „Наддніпрянське лісгосп“
(найменування власника лісів, постійного лісокористувача)

Лісництво Ірпінське урочище _____ квартал № 17
виділ № 43 ділянка № _____ площа 0,3 гектарів

Таксаційна характеристика насадження

Склад 5 С 5 Дз, вік 121 років, бонітет 2, середня висота 28 метрів,
середній діаметр 44 сантиметрів, повнота 0,4, тип лісу сагове, рельєф
рівнинний позиція _____, ґрунт _____, підріст _____,
підлісок _____

Лісопатологічна характеристика насадження

Вид пошкодження насадження (лісова пожежа, буревій, сніголам, обледеніння,
відмирання та всихання дерев, захаращеність, об'їдання шкідниками хвої/листя, наявність
гусені, масовий літ метеликів, опадання хвої/листя, відлущення кори на стовбурах та інші
ознаки, не характерні для нормального стану дерев) буревій

Ступінь пошкодження, ураження: слабке
(поодинокі, слабке, середнє, сильне)

Вид розподілу пошкоджених дерев: груповий
(поодинокі, груповий, куртинний)

Обсяг ушкодженої деревини на 1 гектарі (окомірно) 10 куб. метрів, у тому числі
сухостійної — куб. метрів

Ознаки погіршення стану лісових насаджень виявив:

Майстер лісу
(посада)
23 07 2021 року

ДП
(підпис)

Гуржій О.Ф.
(ініціали та прізвище)

лісничий
(лісничий (помічник лісничого))
23 07 2021 року

ДП
(підпис)

Дірицький С.П.
(ініціали та прізвище)

Висновок інженера відділу (сектору) охорони і захисту лісу державного
лісгосподарського (лісомисливського) підприємства або представника державного
спеціалізованого лісозахисного підприємства щодо необхідності здійснення лісозахисних чи
інших заходів з поліпшення санітарного стану лісів за результатами огляду санітарного стану
лісової ділянки:

насадження потребує проведення ЛЗ

інж. з ОЗН
(посада)
26 07 2021 року

ДП
(підпис)

А.М. Хмарський
(ініціали та прізвище)

ПОВІДОМЛЕННЯ
про появу ознак погіршення санітарного стану лісових насаджень

Майстерська
(Автономна Республіка Крим, область)
ДТ "Майський лісост."
(найменування власника лісів, постійного лісокористувача)

Лісництво Тришанське урочище _____ квартал № 17
виділ № 45 ділянка № _____ площа 4,2 гектарів

Таксаційна характеристика насадження

Склад 10С+6П+2Д, вік 71 років, бонітет 1а, середня висота 27 метрів,
середній діаметр 32 сантиметрів, повнота 0,5, тип лісу В2ДС, рельєф
рівнинний експозиція _____, ґрунт _____, підріст _____,
підлісок _____

Лісопатологічна характеристика насадження

Вид пошкодження насадження (лісова пожежа, буревій, сніголам, обледеніння,
відмирання та всихання дерев, захаращеність, об'їдання шкідниками хвої/листя, наявність
гусені, масовий літ метеликів, опадання хвої/листя, відлущення кори на стовбурах та інші
ознаки, не характерні для нормального стану дерев) буревій

Ступінь пошкодження, ураження: середнє
(поодинокі, слабке, середнє, сильне)

Вид розподілу пошкоджених дерев: груповий
(поодинокий, груповий, куртинний)

Обсяг ушкодженої деревини на 1 гектарі (окомірно) 50 куб. метрів, у тому числі
сухостійної 10 куб. метрів

Ознаки погіршення стану лісових насаджень виявив:

Майстер лісу
(посада)
23 07 2021 року

Гуцу
(підпис)

Курдюш О.В.
(ініціали та прізвище)

лісничий
(лісничий (помічник лісничого))
25 07 2021 року

Рибак
(підпис)

Рибакський С.Т.
(ініціали та прізвище)

Висновок інженера відділу (сектору) охорони і захисту лісу державного
лісогосподарського (лісомисливського) підприємства або представника державного
спеціалізованого лісозахисного підприємства щодо необхідності здійснення лісозахисних чи
інших заходів з поліпшення санітарного стану лісів за результатами огляду санітарного стану
лісової ділянки:

насадження потребує проведення СРЛ

Іван С.О.С.
(посада)
26 07 2021 року

Іван
(підпис)

А.М.Хмариш
(ініціали та прізвище)

ПОВІДОМЛЕННЯ
про появу ознак погіршення санітарного стану лісових насаджень

Миколаївське
(Автономна Республіка Крим, область)
ОФ "Майський лісост"
(найменування власника лісів, постійного лісокористувача)

Лісництво Тришівське урочище _____ квартал № 39
виділ № 2 ділянка № _____ площа 30 гектарів

Таксаційна характеристика насадження

Склад 100 + 60, 100, вік 71 років, бонітет 19, середня висота 26 метрів,
середній діаметр 28 сантиметрів, повнота 0,6, тип лісу В2ДС, рельєф
рівнинний експозиція _____, ґрунт _____, підріст _____,
підлісок _____

Лісопатологічна характеристика насадження

Вид пошкодження насадження (лісова пожежа, буревій, сніголам, обледеніння,
відмирання та всихання дерев, захаращеність, об'їдання шкідниками хвої/листя, наявність
гусені, масовий літ метеликів, опадання хвої/листя, відлущення кори на стовбурах та інші
ознаки, не характерні для нормального стану дерев) буревій

Ступінь пошкодження, ураження: середнє
(поодинокі, слабке, середнє, сильне)

Вид розподілу пошкоджених дерев: куртинний
(поодинокий, груповий, куртинний)

Обсяг ушкодженої деревини на 1 гектарі (окомірно) 100 куб. метрів, у тому числі
сухостійної 15 куб. метрів

Ознаки погіршення стану лісових насаджень виявив:

Майський ліс
(посади)
23 07 2021 року

Григор
(підпис)

Григор О.Г.
(ініціали та прізвище)

Майський
(лісничий (помічник лісничого))
25 07 2021 року

Рибак
(підпис)

Рибак С.П.
(ініціали та прізвище)

Висновок інженера відділу (сектору) охорони і захисту лісу державного
лісгосподарського (лісомисливського) підприємства або представника державного
спеціалізованого лісозахисного підприємства щодо необхідності здійснення лісозахисних чи
інших заходів з поліпшення санітарного стану лісів за результатами огляду санітарного стану
лісової ділянки:

насадження потребує проведення СРЛ

інж. З.О.С.
(посади)
26 07 2021 року

Хмарин
(підпис)

А.М. Хмарський
(ініціали та прізвище)

ПОВІДОМЛЕННЯ
про появу ознак погіршення санітарного стану лісових насаджень

Митомирівка
(Автономна Республіка Крим, область)
ДП "Маминський лісгосп"
(найменування власника лісів, постійного лісокористувача)

Лісництво Іршанське урочище _____ квартал № 39
виділ № 8 ділянка № _____ площа 1,5 гектарів

Таксаційна характеристика насадження

Склад 10Сг+6п+4лб, вік 68 років, бонітет Іа, середня висота 26 метрів,
середній діаметр 26 сантиметрів, повнота 0,4, тип лісу В2жс, рельєф _____,
експозиція _____, ґрунт _____, підріст _____,
підлісок _____

Лісопатологічна характеристика насадження

Вид пошкодження насадження (лісова пожежа, буревій, сніголам, обледеніння, відмирання та всихання дерев, захаращеність, об'їдання шкідниками хвої/листя, наявність гусені, масовий літ метеликів, опадання хвої/листя, відлущення кори на стовбурах та інші ознаки, не характерні для нормального стану дерев) буревій

Ступінь пошкодження, ураження: середнє
(поодинокі, слабе, середнє, сильне)

Вид розподілу пошкоджених дерев: груповий
(поодинокий, груповий, куртинний)

Обсяг ушкодженої деревини на 1 гектарі (окомірно) 25 куб. метрів, у тому числі сухостійної 5 куб. метрів

Ознаки погіршення стану лісових насаджень виявив:

Майстер лісу
(посада)
23 07 2021 року

[Підпис]
(підпис)

Григорук О.Ф.
(ініціали та прізвище)

лісничий
(лісничий (помічник лісничого))
23 07 2021 року

[Підпис]
(підпис)

Дігубський С.П.
(ініціали та прізвище)

Висновок інженера відділу (сектору) охорони і захисту лісу державного лісгосподарського (лісомисливського) підприємства або представника державного спеціалізованого лісозахисного підприємства щодо необхідності здійснення лісозахисних чи інших заходів з поліпшення санітарного стану лісів за результатами огляду санітарного стану лісової ділянки:

насадження потребує проведення ЛЗ

Інк. з ОЗР
(посада)
26 07 2021 року

[Підпис]
(підпис)

А.М. Хмарин
(ініціали та прізвище)

ПОВІДОМЛЕННЯ
про появу ознак погіршення санітарного стану лісових насаджень

Митишівське
(Автономна Республіка Крим, область)
ДП "Майнінський лісгосп"
(найменування власника лісів, постійного лісокористувача)

Лісництво Ірменське урочище _____ квартал № 39
виділ № 11 ділянка № 2 площа 2,7 гектарів

Таксаційна характеристика насадження

Склад 10G+6n, вік 106 років, бонітет 1a, середня висота 31 метрів,
середній діаметр 38 сантиметрів, повнота 0,49 тип лісу В2Дс, рельєф _____,
експозиція _____, ґрунт _____, підріст _____,
підлісок _____

Лісопатологічна характеристика насадження

Вид пошкодження насадження (лісова пожежа, буревій, сніголам, обледеніння, відмирання та всихання дерев, захаращеність, об'їдання шкідниками хвої/листя, наявність гусениць, масовий літ метеликів, опадання хвої/листя, відлущення кори на стовбурах та інші ознаки, не характерні для нормального стану дерев) буревій

Ступінь пошкодження, ураження: середнє
(поодинокі, слабке, середнє, сильне)

Вид розподілу пошкоджених дерев: куртинний
(поодинокий, груповий, куртинний)

Обсяг ушкодженої деревини на 1 гектарі (окомірно) 50 куб. метрів, у тому числі сухостійної 10 куб. метрів

Ознаки погіршення стану лісових насаджень виявив:

Майнінський
(посада)
23 07 2021 року

Курт.
(підпис)

Куртис О.Ф.
(ініціали та прізвище)

лісничий
(лісничий (помічник лісничого))
23 07 2021 року

[підпис]
(підпис)

Дігнівський С.П.
(ініціали та прізвище)

Висновок інженера відділу (сектору) охорони і захисту лісу державного лісгосподарського (лісомисливського) підприємства або представника державного спеціалізованого лісозахисного підприємства щодо необхідності здійснення лісозахисних чи інших заходів з поліпшення санітарного стану лісів за результатами огляду санітарного стану лісової ділянки:

насадження потребує проведення СРЛ

інж. з ОЗЛ
(посада)
26 07 2021 року

[підпис]
(підпис)

А.М. Хмарський
(ініціали та прізвище)

ПОВІДОМЛЕННЯ
про появу ознак погіршення санітарного стану лісових насаджень

Митомирське

(Автономна Республіка Крим, область)

Маймисевий ліс

(найменування власника лісів, постійного лісокористувача)

Лісництво Тришанське урочище _____ квартал № 39
виділ № 17 ділянка № _____ площа 2.6 гектарів

Таксаційна характеристика насадження

Склад 10С + 6п, вік 66 років, бонітет Іа, середня висота 27 метрів,
середній діаметр 28 сантиметрів, повнота 0.6 тип лісу В2ДС, рельєф
рівнинний експозиція _____, ґрунт _____, підріст _____,
підлісок _____

Лісопатологічна характеристика насадження

Вид пошкодження насадження (лісова пожежа, буревій, сніголам, обледніння,
відмирання та всихання дерев, захаращеність, об'їдання шкідниками хвої/листя, наявність
гусені, масовий літ метеликів, опадання хвої/листя, відлучення кори на стовбурах та інші
ознаки, не характерні для нормального стану дерев) буревій

Ступінь пошкодження, ураження: серйозне
(поодинокі, слабке, середнє, сильне)

Вид розподілу пошкоджених дерев: груповий
(поодинокий, груповий, куртинний)

Обсяг ушкодженої деревини на 1 гектарі (окомірно) 40 куб. метрів, у тому числі
сухостійної 5 куб. метрів

Ознаки погіршення стану лісових насаджень виявив:

Маймисевий ліс
(посада)
23 07 2021 року

Т.П.
(підпис)

Курдюк О.П.
(ініціали та прізвище)

Мішчак
(лісничий (помічник лісничого))
23 07 2021 року

[підпис]
(підпис)

Дуфієвський С.П.
(ініціали та прізвище)

Висновок інженера відділу (сектору) охорони і захисту лісу державного
лісгосподарського (лісомисливського) підприємства або представника державного
спеціалізованого лісозахисного підприємства щодо необхідності здійснення лісозахисних чи
інших заходів з поліпшення санітарного стану лісів за результатами огляду санітарного стану
лісової ділянки:

насадження потребує проведення СРП

інж. С.О.М.
(посада)
26 07 2021 року

[підпис]
(підпис)

М.М. Хмарський
(ініціали та прізвище)

ПОВІДОМЛЕННЯ
про появу ознак погіршення санітарного стану лісових насаджень

Мітошарова
(Автономна Республіка Крим, область)
ОП "Майський лісост"
(найменування власника лісів, постійного лісокористувача)

Лісництво Іришанське урочище _____ квартал № 39
виділ № 23 ділянка № _____ площа 1.1 гектарів

Таксаційна характеристика насадження

Склад 99 ібп, вік 24 років, бонітет 15, середня висота 13 метрів,
середній діаметр 16 сантиметрів, повнота 0.7, тип лісу В2ЯС, рельєф
рівний, експозиція _____, ґрунт _____, підріст _____,
підлісок _____

Лісопатологічна характеристика насадження

Вид пошкодження насадження (лісова пожежа, буревій, сніголам, обледеніння,
відмирання та всихання дерев, захаращеність, об'їдання шкідниками хвої/листя, наявність
гусені, масовий літ метеликів, опадання хвої/листя, відлущення кори на стовбурах та інші
ознаки, не характерні для нормального стану дерев) буревій

Ступінь пошкодження, ураження: середня
(поодинокі, слабке, середнє, сильне)

Вид розподілу пошкоджених дерев: груповий
(поодинокий, груповий, куртинний)

Обсяг ушкодженої деревини на 1 гектарі (окомірно) 20 куб. метрів, у тому числі
сухостійної _____ куб. метрів

Ознаки погіршення стану лісових насаджень виявив:

Майстер лісу
(посада)
23 07 2021 року

Гурман
(підпис)

Гурман О.Ф.
(ініціали та прізвище)

лісничий
(лісничий (помічник лісничого))
23 07 2021 року

Гурман
(підпис)

Гурман О.Ф.
(ініціали та прізвище)

Висновок інженера відділу (сектору) охорони і захисту лісу державного
лісгосподарського (лісомисливського) підприємства або представника державного
спеціалізованого лісозахисного підприємства щодо необхідності здійснення лісозахисних чи
інших заходів з поліпшення санітарного стану лісів за результатами огляду санітарного стану
лісової ділянки:

насадження потребує проведення СРЗ

інт з ОЗК
(посада)
26 07 2021 року

Гурман
(підпис)

А.М. Харчук
(ініціали та прізвище)

НУМЕРАЦІЙНА ВІДОМІСТЬ ДЕРЕВ призначених для вибіркової санітарної рубки

По Львівській області лісництву ДП «Малинський лісгосп» в кв. № 34
діл. № 3 площа 3,6 га лісосіка 2021 року Дата переліку « » 20 р.

№ п/п	Порода	Діаметр на висоті груди			Категорія стану, підстава виводу	№ п/п	Порода	Діаметр на висоті груди			Категорія стану, підстава виводу
		діло-вих	підділо-вих	дро-вих				діло-вих	підділо-вих	дро-вих	
1	C			24	I B. p. l. a. n.	33					
2	C			32	II B. p. l. a. n.	34					
3	C	36			III B. p. l. a. n.	35					
4	C			24	IV B. p. l. a. n.	36					
5	C		32		V B. p. l. a. n.	37					
6	C	24			VI B. p. l. a. n.	38					
7	C			24	VII B. p. l. a. n.	39					
8	C			24	VIII B. p. l. a. n.	40					
9	C			32	IX B. p. l. a. n.	41					
10	C			44	X B. p. l. a. n.	42					
11	C			36	XI B. p. l. a. n.	43					
12	C		32		XII B. p. l. a. n.	44					
13	C		40		XIII B. p. l. a. n.	45					
14	C	24			XIV B. p. l. a. n.	46					
15	C	28			XV B. p. l. a. n.	47					
16	C			40	XVI B. p. l. a. n.	48					
17	C			24	XVII B. p. l. a. n.	49					
18	C			24	XVIII B. p. l. a. n.	50					
19	C			40	XIX B. p. l. a. n.	51					
20	C	28			XX B. p. l. a. n.	52					
21	C		24		XXI B. p. l. a. n.	53					
22	C		24		XXII B. p. l. a. n.	54					
23	C		24		XXIII B. p. l. a. n.	55					
24	C		28		XXIV B. p. l. a. n.	56					
25	C			32	XXV B. p. l. a. n.	57					
26	C			24	XXVI B. p. l. a. n.	58					
27	C			24	XXVII B. p. l. a. n.	59					
28	C			36	XXVIII B. p. l. a. n.	60					
29	C			36	XXIX B. p. l. a. n.	61					
30	C			28	XXX B. p. l. a. n.	62					
31	C		28		XXXI B. p. l. a. n.	63					
32	Всього лісосіку відомості введено					64					

31 / усього лісосіку відомості введено
31 / усього лісосіку відомості введено
31 / усього лісосіку відомості введено

№ п/п	Порода	Діаметр на висоті грудей			Категорія стану; підстава відбору	№ п/п	Порода	Діаметр на висоті грудей			Категорія стану; підстава відбору
		діло- вих	п/діло- вих	дро- ван				діло- вих	п/діло- вих	дро- ван	
65						98					
66						99					
67						100					
68						101					
69						102					
70						103					
71						104					
72						105					
73						106					
74						107					
75						108					
76						109					
77						110					
78						111					
79						112					
80						113					
81						114					
82						115					
83						116					
84						117					
85						118					
86						119					
87						120					
88						121					
89						122					
90						123					
91						124					
92						125					
93						126					
94						127					
95						128					
96						129					
97						130					

Перелік провели:

1.  М. М. Коболчак (підпис)
2.  В. В. Турбушчик (підпис)
3.  С. М. Фурман (підпис)
4. _____ (підпис)
5. _____ (підпис)

НУМЕРАЦІЙНА ВІДОМІСТЬ ДЕРЕВ призначених для вибіркової санітарної рубки

По Любимирівському лісництву ДП «Малинський лісгосп» в кв. № 35
діл. № 4 площа 1 га лісосіка 2021 року Дата переліку « » 20 р.

№ п/п	Порода	Діаметр на висоті грудей			Категорія стану, підстава відводу	№ п/п	Порода	Діаметр на висоті грудей			Категорія стану, підстава відводу
		діло- вих	п/діло- вих	дро- ван				діло- вих	п/діло- вих	дро- ван	
1	C	40			II класу/ди	33					
2	C			18	II класу/ди	34					
3	C			14	II класу/ди	35					
4	C			14	II класу/ди	36					
5	C		34		II класу/ди	37					
6	C			28	II класу/ди	38					
7	C			28	II класу/ди	39					
8	C			28	II класу/ди	40					
9	C			36	II класу/ди	41					
10	C			36	II класу/ди	42					
11	Мимо: 10 / діло-вих					43					
12	древ.					44					
13	др. Малинський В.С. 504					45					
14						46					
15						47					
16						48					
17						49					
18						50					
19						51					
20						52					
21						53					
22						54					
23						55					
24						56					
25						57					
26						58					
27						59					
28						60					
29						61					
30						62					
31						63					
32						64					

№ п/п	Порода	Діаметр на висоті грудей			Категорія стану, відстань від коду	№ п/п	Порода	Діаметр на висоті грудей			Категорія стану, відстань від коду
		діло-вих	п/діло-вих	дро-ван.				діло-вих	п/діло-вих	дро-ван.	
65						98					
66						99					
67						100					
68						101					
69						102					
70						103					
71						104					
72						105					
73						106					
74						107					
75						108					
76						109					
77						110					
78						111					
79						112					
80						113					
81						114					
82						115					
83						116					
84						117					
85						118					
86						119					
87						120					
88						121					
89						122					
90						123					
91						124					
92						125					
93						126					
94						127					
95						128					
96						129					
97						130					

Перелік прямих:

- | | | | |
|----|---|--|---|
| 1. |  |  |  |
| 2. |  |  |  |
| 3. |  |  |  |
| 4. |  |  |  |
| 5. |  |  |  |

НУМЕРАЦІЙНА ВІДОМІСТЬ ДЕРЕВ **призначених для вибіркової санітарної рубки**

По лісництву ДП «Малинський лісгосп» кв. № 35
 діл. № 5 площа 3,2 га лісосіка 2002 року Дата переліку « » 20 .р.

№ п/п	Порода	Діаметр на висоті груди			Категорія стану, підстава відводу	№ п/п	Порода	Діаметр на висоті груди			Категорія стану, підстава відводу
		діло-вих	п/діло-вих	дро-вян.				діло-вих	п/діло-вих	дро-вян.	
1	C		36		IV берізовий	33					
2	C			24	IV берізовий	34					
3	C	32			IV берізовий	35					
4	C			40	VI берізовий	36					
5	C			48	VI берізовий	37					
6	C			40	VI берізовий	38					
7	C			40	V берізовий	39					
8	C			40	V берізовий	40					
9	C			40	VI берізовий	41					
10	C			44	VI берізовий	42					
11	C	32			VI берізовий	43					
12	C			44	V берізовий	44					
13	C	32			IV берізовий	45					
14	C	32			V берізовий	46					
15	C		32		V берізовий	47					
16	C			32	VI берізовий	48					
17	C			36	V берізовий	49					
18	C		32		V берізовий	50					
19	C		40		VI берізовий	51					
20	C		40		VI берізовий	52					
21	C			52	V берізовий	53					
22	C		40		IV берізовий	54					
23	C			36	V берізовий	55					
24	C			32	VI берізовий	56					
25	C			32	VI берізовий	57					
26	C		32		V берізовий	58					
27	C			32	V берізовий	59					
28	C			36	V берізовий	60					
29	Видатковий в ділянці					61					
30	Всього 28 деревини					62					
31	Всього 28 деревини					63					
32	Всього 28 деревини 3.1. 3.11					64					

№ п/п	Порода	Діаметр на висоті грудей			Категорія стану підставу відносно	№ п/п	Порода	Діаметр на висоті грудей			Категорія стану підставу відносно
		діло- вих	п/діло- вих	про- ван.				діло- вих	п/діло- вих	про- ван.	
65						95					
66						99					
67						100					
68						101					
69						102					
70						103					
71						104					
72						105					
73						106					
74						107					
75						108					
76						109					
77						110					
78						111					
79						112					
80						113					
81						114					
82						115					
83						116					
84						117					
85						118					
86						119					
87						120					
88						121					
89						122					
90						123					
91						124					
92						125					
93						126					
94						127					
95						128					
96						129					
97						130					

Перезік пролегли:

1. *Сир* (підпис) *Сир* (підпис) *Мотоміло В. П.* (підпис та прізвище)
2. *Сир* (підпис) *Сир* (підпис) *Турболова М. П.* (підпис та прізвище)
3. *Сир* (підпис) *Сир* (підпис) *Сир О. К.* (підпис та прізвище)
4. *Сир* (підпис) *Сир* (підпис) *Сир* (підпис та прізвище)
5. *Сир* (підпис) *Сир* (підпис) *Сир* (підпис та прізвище)

НУМЕРАЦІЙНА ВІДОМІСТЬ ДЕРЕВ призначених для вибіркової санітарної рубки

По Львівському лісництву ДП «Малинський лісгосп» в кв. № 33
діл. № 24 площа 5,5 га лісосіка 2021 року Дата переліку «05» 06 2021 р.

№ п/п	Погощ	Діаметр на висоті грудей			Категорія стану, підстава відносу	№ п/п	Порода	Діаметр на висоті грудей			Категорія стану, підстава відносу
		діло-вих	піділо-вих	дро-вих				діло-вих	піділо-вих	дро-вих	
1	с			24	IV Вигробо	33	с		40	V Вигробо	
2	с			24	IV Вигробо	34	с		32	VI Вигробо	
3	с			28	IV Вигробо	35	с		28	IV Вигробо	
4	с			32	IV Вигробо	36	с		32	V Вигробо	
5	с			32	V Вигробо	37	с		44	VI Вигробо	
6	с			28	IV Вигробо	38	с		24	V Вигробо	
7	с			24	IV Вигробо	39	с		44	V Вигробо	
8	с			32	V Вигробо	40	с		46	V Вигробо	
9	с			28	V Вигробо	41	с		40	V Вигробо	
10	с	40			IV Вигробо	42	с		52	IV Вигробо	
11	с	42			IV Вигробо	43	с		28	VI Вигробо	
12	с			28	V Вигробо	44	с		24	VI Вигробо	
13	с			28	V Вигробо	45	с		32	VI Вигробо	
14	с			24	V Вигробо	46	с		32	VI Вигробо	
15	с		40		IV Вигробо	47	с		32	VI Вигробо	
16	с		32		V Вигробо	48	с		24	VI Вигробо	
17	с			24	VI Вигробо	49	с		24	VI Вигробо	
18	с		24		V Вигробо	50	с		22	VI Вигробо	
19	с			28	V Вигробо	51	с		28	VI Вигробо	
20	с			28	V Вигробо	52	с		26	VI Вигробо	
21	с	36			IV Вигробо	53	с		22	V Вигробо	
22	с			24	VI Вигробо	54	с		32	VI Вигробо	
23	с			24	VI Вигробо	55	с		32	VI Вигробо	
24	с		24		V Вигробо	56	с		28	VI Вигробо	
25	с	36			V Вигробо	57	с		40	VI Вигробо	
26	с			24	VI Вигробо	58	с		44	VI Вигробо	
27	с			28	VI Вигробо	59	с		28	VI Вигробо	
28	с			28	VI Вигробо	60	с		28	VI Вигробо	
29	с	40			V Вигробо	61	с		32	VI Вигробо	
30	с			32	V Вигробо	62	с		32	VI Вигробо	
31	с		24		IV Вигробо	63	с		32	VI Вигробо	
32	с			28	V Вигробо	64	с		28	VI Вигробо	

№ п/п	Порода	Діаметр на висоті грушей			Категорія стану, підстава відводу	№ п/п	Порода	Діаметр на висоті грушей			Категорія стану, підстава відводу
		діло- вих	п/діло- вих	дро- вян.				діло- вих	п/діло- вих	дро- вян.	
65						98					
66						99					
67						100					
68						101					
69						102					
70						103					
71						104					
72						105					
73						106					
74						107					
75						108					
76						109					
77						110					
78						111					
79						112					
80						113					
81						114					
82						115					
83						116					
84						117					
85						118					
86						119					
87						120					
88						121					
89						122					
90						123					
91						124					
92						125					
93						126					
94						127					
95						128					
96						129					
97						130					

Перелік проведених:

1. Місця (місце)

2. Ст. міськ. місця (місце)

3. Місця (місце)

4. _____ (місце)

5. _____ (місце)

Коваленко В.М. (підпис)

Дісько О.К. (підпис)

Костюченко В.М. (підпис)

_____ (підпис)

_____ (підпис)

НУМЕРАЦІЙНА ВІДОМІСТЬ ДЕРЕВ
призначених для вибіркової санітарної рубки

По Лісовому лісництву ДП «Малинський лісгосп» в кв. № 38
 діл. № 11 площа 5,0 га лісосіка 2011 року Дата переліку «01» 08 2021 р.

№ п/п	Порода	Діаметр на висоті грудей			Категорія стану, підстава відносу	№ п/п	Порода	Діаметр на висоті грудей			Категорія стану, підстава відносу
		діло- вих	п/діло- вих	дро- вян				діло- вих	п/діло- вих	дро- вян	
1				24	б Бурелом	33				32	б Бурелом
2				18	б Бурелом	34			36	б Бурелом	
3				32	б Вітрова	35		24			б Вітрова
4				24	б Вітрова	36				32	б Вітрова
5			24		б Бурелом	37			36	б Бурелом	
6			28		б Бурелом	38		24			б Бурелом
7				24	б Бурелом	39				28	б Вітрова
8			24		б Бурелом	40				24	б Бурелом
9				36	б Бурелом	41			36	б Вітрова	
10				28	б Вітрова	42		32			б Вітрова
11				24	б Вітрова	43			24		б Бурелом
12			32		б Бурелом	44		32			б Вітрова
13		32			б Вітрова	45				32	б Бурелом
14				32	б Вітрова	46			28		б Вітрова
15			22		б Вітрова	47		24			б Вітрова
16			28		б Вітрова	48				24	б Вітрова
17				24	б Бурелом	49		28			б Бурелом
18				24	б Бурелом	50			40		б Вітрова
19		28			б Вітрова	51				36	б Вітрова
20				40	б Бурелом	52		24			б Бурелом
21		28			б Вітрова	53				28	б Бурелом
22				24	б Вітрова	54			24		б Бурелом
23			28		б Вітрова	55		24			б Бурелом
24		24			б Бурелом	56				28	б Вітрова
25				40	б Вітрова	57		32			б Бурелом
26				24	б Вітрова	58			36		б Вітрова
27		28			б Бурелом	59				24	б Бурелом
28			22		б Вітрова	60			28		б Вітрова
29				32	б Вітрова	61				28	б Вітрова
30		24			б Бурелом	62		24			б Бурелом
31				40	б Вітрова	63			24		б Бурелом
32			32		б Бурелом	64			36		б Бурелом

НУМЕРАЦІЙНА ВІДОМІСТЬ ДЕРЕВ **призначених для вибіркової санітарної рубки**

По Мотобаничіву лісництву ДП «Малинський лісгосп» в кв. № 34
 діл. № 16 площа 1,5 га лісосіка 2004 року Дата переліку « » 20 р.

№ п/п	Порода	Діаметр на висоті грудей			Категорія стану, підстава відбору	№ п/п	Порода	Діаметр на висоті грудей			Категорія стану, підстава відбору
		діло-вих	п/діло-вих	дро-вян.				діло-вих	п/діло-вих	дро-вян.	
1	C			24	Vbimpolan	33	C			28	Vbimpolan
2	C			24	Vbimpolan	34	C			32	Vbimpolan
3	C			24	Vbimpolan	35	C			36	Vbimpolan
4	C			24	Vbimpolan	36	C	24			Vbimpolan
5	C			32	Vbimpolan	37	C		32		Vbimpolan
6	C	24			Vbimpolan	38	C	32			Vbimpolan
7	C	24			Vbimpolan	39	C	32			Vbimpolan
8	C			36	Vbimpolan	40	C	24			Vbimpolan
9	C			36	Vbimpolan	41	C	32			Vbimpolan
10	C	28			Vbimpolan	42	C		24		Vbimpolan
11	C	24			Vbimpolan	43	C			28	Vbimpolan
12	C			32	Vbimpolan	44	C		24		Vbimpolan
13	C	24			Vbimpolan	45	4 деревини відомо 44 / сорт чистий деревот. на колосі 3.4. 2004				
14	C			48	Vbimpolan	46					
15	C			36	Vbimpolan	47					
16	C			48	Vbimpolan	48					
17	C	28			Vbimpolan	49					
18	C			48	Vbimpolan	50					
19	C			36	Vbimpolan	51					
20	C			40	Vbimpolan	52					
21	C			32	Vbimpolan	53					
22	C			32	Vbimpolan	54					
23	C	28			Vbimpolan	55					
24	C	24			Vbimpolan	56					
25	C			32	Vbimpolan	57					
26	C			32	Vbimpolan	58					
27	C			32	Vbimpolan	59					
28	C			32	Vbimpolan	60					
29	C			44	Vbimpolan	61					
30	C	28			Vbimpolan	62					
31	C		28		Vbimpolan	63					
32	C			36	Vbimpolan	64					

НУМЕРАЦІЙНА ВІДОМІСТЬ ДЕРЕВ **призначених для вибіркової санітарної рубки**

По Львівській області лісництву ДП «Малинський лісгосп» в кв. № 43
 діл. № 3 площа 0,8 га лісосіка 40% року Дата перебіку 20 08 2024 р.

№ п/п	Порода	Діаметр на висоті груди			Категорія стану, підстава відводу	№ п/п	Порода	Діаметр на висоті груди			Категорія стану, підстава відводу
		діло- вих	п/діло- вих	дро- вих				діло- вих	п/діло- вих	дро- вих	
1	С			18	V берізка	33	С			24	V берізка
2	С			32	V берізка	34	С			28	V берізка
3	С			24	V берізка	35	С			36	V берізка
4	С	32			V берізка	36	С			36	V берізка
5	С	32			V берізка	37	С			48	V берізка
6	С			24	V берізка	38	С	32			V берізка
7	С			44	V берізка	39	С			24	V берізка
8	С	28			V берізка	40	С	32			V берізка
9	С		36		V берізка	41	С			24	V берізка
10	С			28	V берізка	42	С		24		V берізка
11	С	32			V берізка	43	С		28		V берізка
12	С	32			V берізка	44	С			24	V берізка
13	С			40	V берізка	45	С			36	V берізка
14	С	32			V берізка	46	С			44	V берізка
15	С			24	V берізка	47	С			40	V берізка
16	С			44	V берізка	48	С			24	V берізка
17	С		36		V берізка	49	С		28		V берізка
18	С	18			V берізка	50	С			40	V берізка
19	С	32			V берізка	51	С	32			V берізка
20	С			24	V берізка	52	С			24	V берізка
21	С	32			V берізка	53	С		18		V берізка
22	С	28			V берізка	54	С			40	V берізка
23	С	18			V берізка	55	С			44	V берізка
24	С			36	V берізка	56	С			28	V берізка
25	С			36	V берізка	57	С	32			V берізка
26	С			28	V берізка	58	С			24	V берізка
27	С			24	V берізка	59	С			40	V берізка
28	С			28	V берізка	60	С			32	V берізка
29	С			36	V берізка	61	С	32			V берізка
30	С			28	V берізка	62	С			32	V берізка
31	С			24	V берізка	63	С			24	V берізка
32	С			28	V берізка	64	С			24	V берізка

призначених для вибіркової санітарної рубки

По Андрейчиковскому лесничеству ДД «Малиновский лесхоз» кв. № 50
д. № 2 площ. 0,5 га лісосіка 41 року Дата перебіку «04» 07 2021 р.

№ п/п	Порода	Діаметр на висоті грудей			Категорія стану, підстава відходу	№ п/п	Порода	Діаметр на висоті грудей			Категорія стану, підстава відходу
		діло-вих	підло-вих	дро-ван.				діло-вих	підло-вих	дро-ван.	
1	C		24		V Kingdon	33					
2	C		24		V Kingdon	34					
3	C		28		V Kingdon	35					
4	C			28	V Kingdon	36					
5	C			24	V Kingdon	37					
6	C			24	V Kingdon	38					
7	C		28		V Kingdon	39					
8	C		28		V Kingdon	40					
9	C			24	V Kingdon	41					
10	C			24	V Kingdon	42					
11	C		28		V Kingdon	43					
12	B			24	V Kingdon	44					
13	C		24		V Kingdon	45					
14	C		24		V Kingdon	46					
15	C		24		V Kingdon	47					
16	C		28		V Kingdon	48					
17	C			32	V Kingdon	49					
18	C		24		V Kingdon	50					
19	C		32		V Kingdon	51					
20	C			24	V Kingdon	52					
21	C		32		V Kingdon	53					
22	B			28	V Kingdon	54					
23	C			28	V Kingdon	55					
24	B			24	V Kingdon	56					
25	C		28		V Kingdon	57					
26	C			24	V Kingdon	58					
27	C		32		V Kingdon	59					
28	C		28		V Kingdon	60					
29	C		28		V Kingdon	61					
30	C		32		V Kingdon	62					
31	B			24	V Kingdon	63					
32	Всього: 41 шт і 1 тваринка дуже гарна					64					

4. Средства массовой информации

НУМЕРАЦІЙНА ВІДОМІСТЬ ДЕРЕВ **призначених для вибіркової санітарної рубки**

По Лісгоспдому лісництву ДП «Малинський лісгосп» в кв. № 50
 діл. № 4 площа 2,5 га лісосіка 2021 року Дата переліку «40» 07 2021 р.

№ п/п	Порода	Діаметр на висоті груди			Категорія стану, підстава відводу	№ п/п	Порода	Діаметр на висоті груди			Категорія стану, підстава відводу
		діло-вих	п/діло-вих	дров-ян.				діло-вих	п/діло-вих	дров-ян.	
1	Бел			26	IV Вигорода	33	Бел			24	IV Вигорода
2	Бел			30	IV Вигорода	34	Бел			24	IV Вигорода
3	Бел	42			IV Вигорода	35	Бел	22			IV Вигорода
4	Бел			24	IV Вигорода	36	Бел	28			IV Вигорода
5	Бел	32			IV Вигорода	37	Бел			24	IV Вигорода
6	Бел			24	IV Вигорода	38	Бел			48	IV Вигорода
7	Бел			32	IV Вигорода	39	Бел			44	IV Вигорода
8	Бел	36			IV Вигорода	40	Бел			32	IV Вигорода
9	Бел			28	IV Вигорода	41	Бел			18	IV Вигорода
10	Бел		32		IV Вигорода	42	Бел			44	IV Вигорода
11	Бел			24	IV Вигорода	43	Бел			36	IV Вигорода
12	Бел		36		IV Вигорода	44	Бел			28	IV Вигорода
13	Бел	32			IV Вигорода	45	Бел			24	IV Вигорода
14	Бел			24	IV Вигорода	46	Бел			26	IV Вигорода
15	Бел			28	IV Вигорода	47	Бел			36	IV Вигорода
16	Бел			28	IV Вигорода	48	Бел			32	IV Вигорода
17	Бел			32	IV Вигорода	49	Бел			32	IV Вигорода
18	Бел			32	IV Вигорода	50	Бел			36	IV Вигорода
19	Бел		28		IV Вигорода	51	Бел			36	IV Вигорода
20	Бел			24	IV Вигорода	52	Бел			36	IV Вигорода
21	Бел	32			IV Вигорода	53	Бел			28	IV Вигорода
22	Бел			24	IV Вигорода	54	Бел			24	IV Вигорода
23	Бел	36			IV Вигорода	55	Бел			28	IV Вигорода
24	Бел			32	IV Вигорода	56	Бел			26	IV Вигорода
25	Бел			32	IV Вигорода	57	Бел			40	IV Вигорода
26	Бел			24	IV Вигорода	58	Бел	60			IV Вигорода
27	Бел			24	IV Вигорода	59	Бел			24	IV Вигорода
28	Бел			24	IV Вигорода	60	Бел			40	IV Вигорода
29	Бел	32			IV Вигорода	61	Бел			28	IV Вигорода
30	Бел		32		IV Вигорода	62	Бел			28	IV Вигорода
31	Бел			24	IV Вигорода	63	Бел			24	IV Вигорода
32	Бел	32			IV Вигорода	64	Бел			24	IV Вигорода

№ п/п	Порода	Діаметр на висоті грудей			Категорія стану, підстава відноду	№ п/п	Порода	Діаметр на висоті грудей			Категорія стану, підстава відноду
		діло-вих	п/діло-вих	дро-влях				діло-вих	п/діло-вих	дро-влях	
64	Вішня			34	В. Вішня	98					
66	Вішня			40	В. Вішня	99					
67	Вішня			24	В. Вішня	100					
68	Вішня			36	В. Вішня	101					
69	Вішня			28	В. Вішня	102					
70	Вішня			40	В. Вішня	103					
71	Вішня			36	В. Вішня	104					
72	Вішня			32	В. Вішня	105					
73	Вішня			40	В. Вішня	106					
74	Вішня			28	В. Вішня	107					
75	Вішня			28	В. Вішня	108					
76	Вішня			40	В. Вішня	109					
77	Вішня			24	В. Вішня	110					
78	Висото: 12 м (діаметр 12 см)					111					
79	м-р 12 м (діаметр 12 см)					112					
80						113					
81						114					
82						115					
83						116					
84						117					
85						118					
86						119					
87						120					
88						121					
89						122					
90						123					
91						124					
92						125					
93						126					
94						127					
95						128					
96						129					
97						130					

Перелік принципів:

1. м-р 12 м (діаметр 12 см) / Новороско ВМ (ініціали та прізвище)
2. м-р 12 м (діаметр 12 см) / Гуцалек М.О. (ініціали та прізвище)
3. м-р 12 м (діаметр 12 см) / Аврамух С.М. (ініціали та прізвище)
4. _____ (ініціали та прізвище)
5. _____ (ініціали та прізвище)

НУМЕРАЦІЙНА ВІДОМІСТЬ ДЕРЕВ
призначених для вибіркової санітарної рубки

По Львівщині лісництву ДП «Малинський лісгосп» в кв. № 50
 діл. № 4 площа 1,5 га лісосіка 404 року Дата переліку 2008 08 2008 р.

№ п/п	Порода	Діаметр на висоті груди			Категорія стану, підстава відводу	№ п/п	Порода	Діаметр на висоті груди			Категорія стану, підстава відводу
		діло- вих	підло- вих	про- пан.				діло- вих	підло- вих	про- пан.	
1	С			24	В білорізан	33	С			24	В білорізан
2	С			28	В білорізан	34	С			24	В білорізан
3	С			24	В білорізан	35	С			28	В білорізан
4	С		32		В білорізан	36	С			28	В білорізан
5	С			40	В білорізан	37	С	36			В білорізан
6	С			24	В білорізан	38	С			24	В білорізан
7	С			28	В білорізан	39	С	36			В білорізан
8	С			24	В білорізан	40	С		32		В білорізан
9	С			24	В білорізан	41	С	32			В білорізан
10	С			24	В білорізан	42	С			24	В білорізан
11	С		32		В білорізан	43	С	36			В білорізан
12	С			24	В білорізан	44	С	36			В білорізан
13	С			24	В білорізан	45	С			24	В білорізан
14	С			24	В білорізан	46	С			40	В білорізан
15	С	36			В білорізан	47	С			24	В білорізан
16	С			28	В білорізан	48	С	36			В білорізан
17	С			24	В білорізан	49	С			24	В білорізан
18	С			28	В білорізан	50	С		28		В білорізан
19	С			28	В білорізан	51	С		28		В білорізан
20	С			24	В білорізан	52	С		28		В білорізан
21	С			24	В білорізан	53	С			40	В білорізан
22	С			24	В білорізан	54	С		28		В білорізан
23	С			24	В білорізан	55	С	36			В білорізан
24	С			28	В білорізан	56	С	32			В білорізан
25	С			24	В білорізан	57	С			24	В білорізан
26	С			24	В білорізан	58	С	32			В білорізан
27	С		32		В білорізан	59	С	36			В білорізан
28	С			28	В білорізан	60	С			40	В білорізан
29	С			28	В білорізан	61	С	36			В білорізан
30	С			40	В білорізан	62	С	36			В білорізан
31	С			28	В білорізан	63	С		28		В білорізан
32	С			28	В білорізан	64	С	32			В білорізан

№ п/п	Порода	Діаметр за висоти грудей			Категорія стану, відстань відношу	№ п/п	Порода	Діаметр за висоти грудей			Категорія стану, відстань відношу
		діло-вих	п/діло-вих	дро-ван.				діло-вих	п/діло-вих	дро-ван.	
65	C	36			Vbirpolan	98	C			36	Vbirpolan
66	C	28			Vbirpolan	99	C			56	Vbirpolan
67	C			44	Vbirpolan	100	C			40	Vbirpolan
68	C			24	Vbirpolan	101	C			36	Vbirpolan
69	C	28			Vbirpolan	102	C			24	Vbirpolan
70	C	28			Vbirpolan	103	C			24	Vbirpolan
71	C	36			Vbirpolan	104	C			36	Vbirpolan
72	C			44	Vbirpolan	105	C	32			Vbirpolan
73	C			44	Vbirpolan	106	C	32			Vbirpolan
74	C	32			Vbirpolan	107	C			28	Vbirpolan
75	C	36			Vbirpolan	108	C			24	Vbirpolan
76	C			44	Vbirpolan	109	C	32			Vbirpolan
77	C			36	Vbirpolan	110	C			24	Vbirpolan
78	C	32			Vbirpolan	111	C			36	Vbirpolan
79	C			24	Vbirpolan	112	C			28	Vbirpolan
80	C	36			Vbirpolan	113	C		24		Vbirpolan
81	C	32			Vbirpolan	114	C			32	Vbirpolan
82	C		36		Vbirpolan	115	C			28	Vbirpolan
83	C	28			Vbirpolan	116	C		24		Vbirpolan
84	C		36		Vbirpolan	117	C			28	Vbirpolan
85	C			44	Vbirpolan	118	C			32	Vbirpolan
86	C		36		Vbirpolan	119	C		24		Vbirpolan
87	C			24	Vbirpolan	120	C		24		Vbirpolan
88	C	32			Vbirpolan	121	C		24		Vbirpolan
89	C	32			Vbirpolan	122	C			32	Vbirpolan
90	C			24	Vbirpolan	123	C		24		Vbirpolan
91	C		36		Vbirpolan	124	C			32	Vbirpolan
92	C	32			Vbirpolan	125	C			32	Vbirpolan
93	C	28			Vbirpolan	126	C			28	Vbirpolan
94	C			36	Vbirpolan	127	C			32	Vbirpolan
95	C			40	Vbirpolan	128	C			32	Vbirpolan
96	C			40	Vbirpolan	129	C			36	Vbirpolan
97	C			36	Vbirpolan	130	C			36	Vbirpolan

Перевір провент:

1. *[Signature]* (підпис) *[Signature]* (підпис) *[Signature]* (підпис)
2. *[Signature]* (підпис) *[Signature]* (підпис) *[Signature]* (підпис)
3. *[Signature]* (підпис) *[Signature]* (підпис) *[Signature]* (підпис)
4. (підпис) (підпис) (підпис)
5. (підпис) (підпис) (підпис)

НУМЕРАЦІЙНА ВІДОМІСТЬ ДЕРЕВ
призначених для вибіркової санітарної рубки

По Листомирському лісництву ДІІ «Малоземський лісгосп» в кв. № 50
 діл. № 1 площа 1.5 га лісосіка 204 року Дата переліку «20» 09 2014 р.

№ п/п	Порода	Діаметр на висоті грудей			Категорія стану, підстава відводу	№ п/п	Порода	Діаметр на висоті грудей			Категорія стану, підстава відводу
		діло- вих	п/діло- вих	дро- вян.				діло- вих	п/діло- вих	дро- вян.	
131	C		24		V білгород	33					
132	C		14		V білгород	34					
133	C			36	V білгород	35					
134	C			44	V білгород	36					
135	C			44	V білгород	37					
136	C			28	V білгород	38					
137	C			44	V білгород	39					
138	C			36	V білгород	40					
139	C			41	V білгород	41					
140	C			40	V білгород	42					
141	C			44	V білгород	43					
142	C			32	V білгород	44					
143	C			44	V білгород	45					
144	C			36	V білгород	46					
145	C			36	V білгород	47					
146	C			44	V білгород	48					
147	C			36	V білгород	49					
148	C			44	V білгород	50					
149	C			36	V білгород	51					
150	C			36	V білгород	52					
151	C			28	V білгород	53					
152	C			28	V білгород	54					
153	C			36	V білгород	55					
154	C			36	V білгород	56					
155	C			36	V білгород	57					
156	C			36	V білгород	58					
157	C			26	V білгород	59					
158	C			36	V білгород	60					
159	C			36	V білгород	61					
160	C			36	V білгород	62					
161	C			36	V білгород	63					
162	C			36	V білгород	64					

М. Кереметов В. Г. 10.11.2014

№ п/п	Порода	Діаметр на висоті грудей			Категорія стану підстава відводу	№ п/п	Порода	Діаметр на висоті грудей			Категорія стану підстава відводу
		діло- вих	п/діло- вих	дро- вих				діло- вих	п/діло- вих	дро- вих	
65						98					
66						99					
67						100					
68						101					
69						102					
70						103					
71						104					
72						105					
73						106					
74						107					
75						108					
76						109					
77						110					
78						111					
79						112					
80						113					
81						114					
82						115					
83						116					
84						117					
85						118					
86						119					
87						120					
88						121					
89						122					
90						123					
91						124					
92						125					
93						126					
94						127					
95						128					
96						129					
97						130					

Перелік ірровелі:

1.   
(підпис) (підпис) (підпис)
2.   
(підпис) (підпис) (підпис)
3.   
(підпис) (підпис) (підпис)
4. _____
(підпис) (підпис) (підпис)
5. _____
(підпис) (підпис) (підпис)

НУМЕРАЦІЙНА ВІДОМІСТЬ ДЕРЕВ **призначених для вибіркової санітарної рубки**

По Львівському лісництву ДП «Малинський лісгосп» в кв. № 50
 діл. № 14 площі 5,7 га лісосіка 2011 року Дата переліку «05» 08 2021 р.

№ п/п	Порода	Діаметр на висоті грудей			Категорія стану, підстава відходу	№ п/п	Порода	Діаметр на висоті грудей			Категорія стану, підстава відходу
		діло-вих	п/діло-вих	дро-вян.				діло-вих	п/діло-вих	дро-вян.	
1	C			24	І буряк	33	б			28	ІІ буряк
2	Д			24	ІІІ буряк	34	C	24			ІІІ буряк
3	C			28	ІІІ буряк	35	C			40	ІІІ буряк
4	C		24		ІІІ буряк	36	C	24			ІІІ буряк
5	C	28			ІІІ буряк	37	Д			24	ІІІ буряк
6	C			24	ІІІ буряк	38	C	24			ІІІ буряк
7	б			24	ІІІ буряк	39	C	40			ІІІ буряк
8	C		28		ІІІ буряк	40	C			28	ІІІ буряк
9	C			40	ІІІ буряк	41	Д			24	ІІІ буряк
10	C	40	1		ІІІ буряк	42	C	28			ІІІ буряк
11	C			24	ІІІ буряк	43	б			28	ІІІ буряк
12	C		26		ІІІ буряк	44	C			36	ІІІ буряк
13	C		28		ІІІ буряк	45	C	40			ІІІ буряк
14	C			32	ІІІ буряк	46	C	28			ІІІ буряк
15	Д			28	ІІІ буряк	47	C			32	ІІІ буряк
16	C			24	ІІІ буряк	48	Всього цієї категорії дерев мр. 44, площі 0,4 кв. м				
17	б			28	ІІІ буряк	49					
18	C	44			ІІІ буряк	50					
19	C		24		ІІІ буряк	51					
20	б			28	ІІІ буряк	52					
21	C			26	ІІІ буряк	53					
22	Д			26	ІІІ буряк	54					
23	C	32			ІІІ буряк	55					
24	C			24	ІІІ буряк	56					
25	Д			36	ІІІ буряк	57					
26	C		24		ІІІ буряк	58					
27	C		24		ІІІ буряк	59					
28	C			24	ІІІ буряк	60					
29	C			28	ІІІ буряк	61					
30	C			24	ІІІ буряк	62					
31	C			24	ІІІ буряк	63					
32	C	26			ІІІ буряк	64					

№ п/п	Порода	Діаметр на висоті грудей			Категорія стану, підстава підносу	№ п/п	Порода	Діаметр на висоті грудей			Категорія стану, підстава відбору
		діло- вих	п/діло- вих	про- пан.				діло- вих	п/діло- вих	про- пан.	
65						98					
66						99					
67						100					
68						101					
69						102					
70						103					
71						104					
72						105					
73						106					
74						107					
75						108					
76						109					
77						110					
78						111					
79						112					
80						113					
81						114					
82						115					
83						116					
84						117					
85						118					
86						119					
87						120					
88						121					
89						122					
90						123					
91						124					
92						125					
93						126					
94						127					
95						128					
96						129					
97						130					

Перелік проведених:

1. м.р. м.у. (підпис) М.р. м.у. (підпис) Молодченко В.М. (підпис та прізвище)
2. с.г. м.р. (підпис) С.г. м.р. (підпис) Рудченко М.О. (підпис та прізвище)
3. м.р. м.у. (підпис) М.р. м.у. (підпис) Рудченко М.О. (підпис та прізвище)
4. _____ (підпис) _____ (підпис) _____ (підпис та прізвище)
5. _____ (підпис) _____ (підпис) _____ (підпис та прізвище)

НУМЕРАЦІЙНА ВІДОМІСТЬ ДЕРЕВ призначених для вибіркової санітарної рубки

По Листопису лісництву ДП «Малинський лісгосп» в кв. № 50
діл. № 16 площа 1,3 га лісосіка Р024 року Дата переліку « » 20 р

№ п/п	Порода	Діаметр на висоті грудей			Категорія стану, підстава відводу	№ п/п	Порода	Діаметр на висоті грудей			Категорія стану, підстава відводу
		діло-вих	п/діло-вих	про-вян.				діло-вих	п/діло-вих	про-вян.	
1	С			24	Vbirpolar	33	С			32	Vbirpolar
2	С			24	Vbirpolar	34	С			32	Vbirpolar
3	С			24	Vbirpolar	35	С			32	Vbirpolar
4	С			24	Vbirpolar	36	С	36			Vbirpolar
5	С			29	Vbirpolar	37	С			28	Vbirpolar
6	С			24	Vbirpolar	38	С			28	Vbirpolar
7	С			24	Vbirpolar	39	С			28	Vbirpolar
8	С		24		Vbirpolar	40	С			32	Vbirpolar
9	С		24		Vbirpolar	41	С			24	Vbirpolar
10	С			28	Vbirpolar	42	В переліку відомості.				
11	С		24		Vbirpolar	43	Відомості 41/43 Серок одне				
12	С			28	Vbirpolar	44	дерево.				
13	С	24			Vbirpolar	45	Ім. Новосілка. З.Н. КМ				
14	С	24			Vbirpolar	46					
15	С	24			Vbirpolar	47					
16	С		32		Vbirpolar	48					
17	С			18	Vbirpolar	49					
18	С		24		Vbirpolar	50					
19	С			28	Vbirpolar	51					
20	С		24		Vbirpolar	52					
21	С	14			Vbirpolar	53					
22	С	14			Vbirpolar	54					
23	С			18	Vbirpolar	55					
24	С			28	Vbirpolar	56					
25	С		32		Vbirpolar	57					
26	С			32	Vbirpolar	58					
27	С			32	Vbirpolar	59					
28	С			28	Vbirpolar	60					
29	С			28	Vbirpolar	61					
30	С			32	Vbirpolar	62					
31	С	36			Vbirpolar	63					
32	С			32	Vbirpolar	64					

№ п/п	Порода	Діаметр на висоті грудей			Категорія ст.ну, підстава відводу	№ п/п	Порода	Діаметр на висоті грудей			Категорія ст.ну, підстава відводу
		діа- них	п/діа- них	дро- ван.				діа- них	п/діа- них	дро- ван.	
65						98					
66						99					
67						100					
68						101					
69						102					
70						103					
71						104					
72						105					
73						106					
74						107					
75						108					
76						109					
77						110					
78						111					
79						112					
80						113					
81						114					
82						115					
83						116					
84						117					
85						118					
86						119					
87						120					
88						121					
89						122					
90						123					
91						124					
92						125					
93						126					
94						127					
95						128					
96						129					
97						130					

Перезік провели:

1.	 (підпис)	 (підпис)	 (підпис) В.М.
2.	 (підпис)	 (підпис)	 (підпис) В.П.
3.	 (підпис)	 (підпис)	 (підпис) М.О.
4.	(підпис)	(підпис)	(підпис) та (підпис)
5.	(підпис)	(підпис)	(підпис) та (підпис)

НУМЕРАЦІЙНА ВІДОМІСТЬ ДЕРЕВ
призначених для вибіркової санітарної рубки

По Львівщині лісництву ДП «Малинський лісгосп» в кв. № 50
 діл. № 18 площа 1.0 га лісосіка 2001 року Дата переліку « » 20 .р.

№ п/п	Порода	Діаметр на висоті грудей			Категорія стану, підстава відводу	№ п/п	Порода	Діаметр на висоті грудей			Категорія стану, підстава відводу
		діло- вих	п/діло- вих	дро- вля				діло- вих	п/діло- вих	дро- вля	
1	С	28			Убірка	33					
2	С		24		Убірка	34					
3	С			36	Убірка	35					
4	С		28		Убірка	36					
5	С	44			Убірка	37					
6	С		28		Убірка	38					
7	С		28		Убірка	39					
8	С			28	Убірка	40					
9	С			36	Убірка	41					
10	С			44	Убірка	42					
11	Б			28	Убірка	43					
12	Б			36	Убірка	44					
13	В переліку лісгосп з діл. 12 / лісгосп з діл. 12 / лісгосп з діл. 12 / лісгосп					45					
14						46					
15						47					
16						48					
17						49					
18						50					
19						51					
20						52					
21						53					
22						54					
23						55					
24						56					
25						57					
26						58					
27						59					
28						60					
29						61					
30						62					
31						63					
32						64					

№ п/п	Порода	Діаметр на висоті грудей			Категорія стану, підстава відводу	№ п/п	Порода	Діаметр на висоті грудей			Категорія стану, підстава відводу
		діаго- нал	п/діаго- нал	гор- лов.				діаго- нал	п/діаго- нал	гор- лов.	
65						98					
66						99					
67						100					
68						101					
69						102					
70						103					
71						104					
72						105					
73						106					
74						107					
75						108					
76						109					
77						110					
78						111					
79						112					
80						113					
81						114					
82						115					
83						116					
84						117					
85						118					
86						119					
87						120					
88						121					
89						122					
90						123					
91						124					
92						125					
93						126					
94						127					
95						128					
96						129					
97						130					

Перетік крові:

1.	<i>МР</i> (підпис)	<i>ЖМ</i> (підпис)	<i>Коваленко</i> (підпис) (підпрямий)
2.	<i>МР</i> (підпис)	<i>МР</i> (підпис)	<i>Гузовський</i> 48 (підпис) (підпрямий)
3.	<i>МР</i> (підпис)	<i>МР</i> (підпис)	<i>Гузовський</i> М. О. (підпис) (підпрямий)
4.	_____	_____	_____
5.	_____	_____	_____

НУМЕРАЦІЙНА ВІДОМІСТЬ ДЕРЕВ призначених для вибіркової санітарної рубки

По Листомирський лісництву ДП «Малинський лісгосп» п.кв. № 50
діл. № 19 площа 1,50 га лісосіка 2024 року Дата переліку « » 20 р.

№ п/п	Порода	Діаметр на висоті груди			Категорія стану, підстава відводу	№ п/п	Порода	Діаметр на висоті груди			Категорія стану, підстава відводу
		діло- вих	п/діло- вих	дро- ван.				діло- вих	п/діло- вих	дро- ван.	
1	C		32		Vbirtolan	33					
2	OC			32	Vbirtolan	34					
3	C		32		Vbirtolan	35					
4	C			32	Vbirtolan	36					
5	C		24		Vbirtolan	37					
6	C			24	Vbirtolan	38					
7	B			36	Vbirtolan	39					
8	C		40		Vbirtolan	40					
9	C			36	Vbirtolan	41					
10	C			28	Vbirtolan	42					
11	C			28	Vbirtolan	43					
12	C		40		Vbirtolan	44					
13	C			32	Vbirtolan	45					
14	C			28	Vbirtolan	46					
15	C	44			Vbirtolan	47					
16	C			32	Vbirtolan	48					
17	C			32	Vbirtolan	49					
18	C			28	Vbirtolan	50					
19	C			28	Vbirtolan	51					
20	C			32	Vbirtolan	52					
21	C			28	Vbirtolan	53					
22	C			32	Vbirtolan	54					
23	C	24			Vbirtolan	55					
24	C			28	Vbirtolan	56					
25	C	48			Vbirtolan	57					
26	B			28	Vbirtolan	58					
27	C			28	Vbirtolan	59					
28	C	36			Vbirtolan	60					
29	B			32	Vbirtolan	61					
30	B			24	Vbirtolan	62					
31	C			28	Vbirtolan	63					
32	Відхилено від списку					64					

31 / тридцять один дерев
Відхилено від списку

№ п/п	Порода	Діаметр на висоті грудей			Категорія стану, підстава відводу	№ п/п	Порода	Діаметр на висоті грудей			Категорія стану, підстава відводу
		діаго- нал	п/діаго- нал	дро- вля				діаго- нал	п/діаго- нал	дро- вля	
65						98					
66						99					
67						100					
68						101					
69						102					
70						103					
71						104					
72						105					
73						106					
74						107					
75						108					
76						109					
77						110					
78						111					
79						112					
80						113					
81						114					
82						115					
83						116					
84						117					
85						118					
86						119					
87						120					
88						121					
89						122					
90						123					
91						124					
92						125					
93						126					
94						127					
95						128					
96						129					
97						130					

Перелік проваків:

1. *Лук* *КМ* *Коваленко К.О.*
2. *Лук* *Т* *Туровський К.В.*
3. *С.С. Сир* *С* *Туровський Л.О.*
4. *Тур. Л.С.* *Т* *Туровський Л.О.*
5. *Тур. Л.С.* *Т* *Туровський Л.О.*

НУМЕРАЦІЙНА ВІДОМІСТЬ ДЕРЕВ призначених для вибіркової санітарної рубки

По Львівському лісництву ДП «Малинський лісгосп» в кв. № 51
діл. № 12 площа 3,3 га лісосіка 2021 року Дата переліку «05» 08 2021 р.

№ п/п	Порода	Діаметр на висоті грудей			Категорія стану, підстава відводу	№ п/п	Порода	Діаметр на висоті грудей			Категорія стану, підстава відводу
		діло- вих	п/діло- вих	дро- вих				діло- вих	п/діло- вих	дро- вих	
1	Сосна			24	буриломи	33	Високо-зрілі тірощі для рубки				
2	-н-			28	-н-	34	м-р ліс для рубки				
3	-н-	24			-н-	35					
4	-н-			24	буха	36					
5	-н-			28	-н-	37					
6	-н-			36	-н-	38					
7	-н-		36		буриломи	39					
8	-н-			24	-н-	40					
9	-н-	44			-н-	41					
10	-н-			36	-н-	42					
11	-н-		36		Високо-зрілі	43					
12	-н-			24	суха	44					
13	-н-	26			буриломи	45					
14	-н-			40	-н-	46					
15	-н-			28	-н-	47					
16	-н-			24	-н-	48					
17	-н-	28			-н-	49					
18	-н-			32	-н-	50					
19	-н-	28			-н-	51					
20	Сосна			24	-н-	52					
21	Віб			40	буриломи	53					
22	Сосна			24	-н-	54					
23	-н-	28			Високо-зрілі	55					
24	-н-			24	-н-	56					
25	-н-			28	буриломи	57					
26	-н-	24			-н-	58					
27	Береза			40	Високо-зрілі	59					
28	-н-			28	-н-	60					
29	Сосна			28	буриломи	61					
30	-н-			24	Високо-зрілі	62					
31	-н-			36	-н-	63					
32	-н-			24	Високо-зрілі	64					

№ п/п	Порода	Діаметр на висоті грудей			Категорія стану, підстава відводу	№ п/п	Порода	Діаметр на висоті грудей			Категорія стану, підстава відводу
		діло- вих	п/діло- вих	про- ван.				діло- вих	п/діло- вих	про- ван.	
65						98					
66						99					
67						100					
68						101					
69						102					
70						103					
71						104					
72						105					
73						106					
74						107					
75						108					
76						109					
77						110					
78						111					
79						112					
80						113					
81						114					
82						115					
83						116					
84						117					
85						118					
86						119					
87						120					
88						121					
89						122					
90						123					
91						124					
92						125					
93						126					
94						127					
95						128					
96						129					
97						130					

Перелік прован:

1. м.р. м.р. (посада) м.р. м.р. (посада) м.р. м.р. (посада)
 2. м.р. м.р. (посада) м.р. м.р. (посада) м.р. м.р. (посада)
 3. м.р. м.р. (посада) м.р. м.р. (посада) м.р. м.р. (посада)
 4. _____ (посада) _____ (посада) _____ (посада)
 5. _____ (посада) _____ (посада) _____ (посада)

НУМЕРАЦІЙНА ВІДОМІСТЬ ДЕРЕВ **призначених для вибіркової санітарної рубки**

По Львівщині лісництву ДП «Малинський лісгосп» в кв. № 51
 діл. № 15 площі 1,5 га лісосіха 2011 року Дата перевірки «08» 08 20 11 р.

№ п/п	Порода	Діаметр на висоті грудей			Категорія стану, підстава відносу	№ п/п	Порода	Діаметр на висоті грудей			Категорія стану, підстава відносу
		діло-вих	п/діло-вих	про-пан.				діло-вих	п/діло-вих	про-пан.	
1	С		28		II Виробля	33					
2	С	36			II Виробля	34					
3	С		28		II Виробля	35					
4	С		28		II Виробля	36					
5	С	24			II Виробля	37					
6	С		24		II Виробля	38					
7	С		24		II Виробля	39					
8	С		24		II Виробля	40					
9	С	24			II Виробля	41					
10	С		24		II Виробля	42					
11	С		28		II Виробля	43					
12	С		24		II Виробля	44					
13	С			24	II Виробля	45					
14	С		24		II Виробля	46					
15	С		24		II Виробля	47					
16	С	24			II Виробля	48					
17	С		24		II Виробля	49					
18	С	24			II Виробля	50					
19	С	24			II Виробля	51					
20	С		24		II Виробля	52					
21	Всього по ділу 1 відділу 94 дерева					53					
22	м.р. лісу М.Р. Малинський лісгосп					54					
23						55					
24						56					
25						57					
26						58					
27						59					
28						60					
29						61					
30						62					
31						63					
32						64					

№ п/п	Порода	Діаметр на висоті грудей			Категорія стану підстава підпону	№ п/п	Порода	Діаметр на висоті грудей			Категорія стану підстава підпону
		діло-вих	п/діло-вих	дрю-пан				діло-вих	п/діло-вих	дрю-пан	
65						98					
66						99					
67						100					
68						101					
69						102					
70						103					
71						104					
72						105					
73						106					
74						107					
75						108					
76						109					
77						110					
78						111					
79						112					
80						113					
81						114					
82						115					
83						116					
84						117					
85						118					
86						119					
87						120					
88						121					
89						122					
90						123					
91						124					
92						125					
93						126					
94						127					
95						128					
96						129					
97						130					

Перелік пров.м:

1. *м.з. м.з. м.з.* (підпис) *Молодченко А.В.* (підпис)
2. *м.з. м.з. м.з.* (підпис) *П.В. м.з. м.з.* (підпис)
3. *м.з. м.з. м.з.* (підпис) *П.В. м.з. м.з.* (підпис)
4. _____ (підпис) _____ (підпис)
5. _____ (підпис) _____ (підпис)

НУМЕРАЦІЙНА ВІДОМІСТЬ ДЕРЕВ призначених для вибіркової санітарної рубки

По Любачинському лісництву ДП «Малинський лісгосп» в кв. № 51
діль. № 16 площа 5,4 га лісосіка 21 року Дата переліку 09 08 2021 р.

№ п/п	Порода	Діаметр на висоті грудей			Категорія стану, підстава відводу	№ п/п	Порода	Діаметр на висоті грудей			Категорія стану, підстава відводу
		діагональ	п/діагональ	продіагональ				діагональ	п/діагональ	продіагональ	
1	C		36		випорожнені	33					
2	C			44	випорожнені	34					
3	C		28		випорожнені	35					
4	C			24	випорожнені	36					
5	C		28		випорожнені	37					
6	C		28		випорожнені	38					
7	C		32		випорожнені	39					
8	C		36		випорожнені	40					
9	C			24	випорожнені	41					
10	C		36		випорожнені	42					
11	C		28		випорожнені	43					
12	C		36		випорожнені	44					
13	C			36	випорожнені	45					
14	C		40		випорожнені	46					
15	C		24		випорожнені	47					
16	C	32			випорожнені	48					
17	C	28			випорожнені	49					
18	C		28		випорожнені	50					
19	C		24		випорожнені	51					
20	C		26		випорожнені	52					
21	C		24		випорожнені	53					
22	C		24		випорожнені	54					
23	C		28		випорожнені	55					
24	C		24		випорожнені	56					
25	B			29	випорожнені	57					
26	B			24	випорожнені	58					
27	Всього: 26 шт і підставити дані					59					
28	п.р. 100% 100% 100% 100% 100%					60					
29						61					
30						62					
31						63					
32						64					

НУМЕРАЦІЙНА ВІДОМІСТЬ ДЕРЕВ призначених для вибіркової санітарної рубки

По Лісово-заповідному лісництву ДП «Малинський лісгосп» в кв. № 51
діл. № 19 площа 6,3 га лісосіка 2024 року Дата переліку « » 20 р.

№ п/п	Порода	Діаметр на висоті груди			Категорія стану, підстава відходу	№ п/п	Порода	Діаметр на висоті груди			Категорія стану, підстава відходу
		діло-вих	п/діло-вих	дро-вян.				діло-вих	п/діло-вих	дро-вян.	
1	С		32		У білорубан	33	С			49	У білорубан
2	С		18		У білорубан	34	С			24	У білорубан
3	С		28		У білорубан	35	С			14	У білорубан
4	С		28		У білорубан	36	С			36	У білорубан
5	ОС			18	У білорубан	37	С			24	У білорубан
6	С		36		У білорубан	38	С			24	У білорубан
7	С			24	У білорубан	39	С	18			У білорубан
8	С		36		У білорубан	40	С			14	У білорубан
9	С		32		У білорубан	41	С			36	У білорубан
10	ОС			36	У білорубан	42	С			24	У білорубан
11	С		28		У білорубан	43	С		24		У білорубан
12	С			36	У білорубан	44	С	28			У білорубан
13	С			36	У білорубан	45	С			36	У білорубан
14	С			24	У білорубан	46	С			14	У білорубан
15	ОС			28	У білорубан	47	С		24		У білорубан
16	С			14	У білорубан	48	С			32	У білорубан
17	ОС		32		У білорубан	49	С			36	У білорубан
18	С		32		У білорубан	50	С		24		У білорубан
19	С	18			У білорубан	51	С			32	У білорубан
20	С			36	У білорубан	52	С			36	У білорубан
21	С		32		У білорубан	53	С			32	У білорубан
22	С	18			У білорубан	54	С			40	У білорубан
23	С			24	У білорубан	55	С	28			У білорубан
24	С			40	У білорубан	56	С			36	У білорубан
25	С		32		У білорубан	57	С	28			У білорубан
26	С		32		У білорубан	58	С			32	У білорубан
27	С			36	У білорубан	59	С		24		У білорубан
28	С		32		У білорубан	60	С			32	У білорубан
29	С			24	У білорубан	61	С			32	У білорубан
30	С		32		У білорубан	62	С	18			У білорубан
31	С			36	У білорубан	63	С		24		У білорубан
32	С		32		У білорубан	64	С			36	У білорубан

№ п/п	Порода	Діаметр на висоті грудей			Категорія стану, відстань відводу	№ п/п	Порода	Діаметр на висоті грудей			Категорія стану, відстань відводу
		діло-вих	п/діло-вих	дрю-ван				діло-вих	п/діло-вих	дрю-ван	
65	C	18			в білоросан	98					
66	C		14		в білоросан	99					
67	C	18			в білоросан	100					
68	C		24		в білоросан	101					
69	C	18			в білоросан	102					
70	C			32	в білоросан	103					
71	C			32	в білоросан	104					
72	OC			18	в білоросан	105					
73	C		24		в білоросан	106					
74	OC			28	в білоросан	107					
75	C		24		в білоросан	108					
76	OC			40	в білоросан	109					
77	OC			28	в білоросан	110					
78	В переліку вимог було 43 / 44 ли дерев кр. Коваленко М.М. КМ					111					
79						112					
80						113					
81						114					
82						115					
83						116					
84						117					
85						118					
86						119					
87						120					
88						121					
89						122					
90						123					
91						124					
92						125					
93						126					
94						127					
95						128					
96						129					
97						130					

Перелік провіск:

1. кр (місце) КМ (місце) Коваленко М.М. (підпис та прізвище)
2. кр (місце) КМ (місце) Гузовикий Б.Б. (підпис та прізвище)
3. ос.кр (місце) КМ (місце) Гузовикий М.О. (підпис та прізвище)
4. кр (місце) КМ (місце) Гузовикий М.О. (підпис та прізвище)
5. кр (місце) КМ (місце) Гузовикий М.О. (підпис та прізвище)

НУМЕРАЦІЙНА ВІДОМІСТЬ ДЕРЕВ
призначених для вибіркової санітарної рубки

По Моговицкому лісництву ДДГ «Малинський лісгосп» в кв. № 45
 діл. № 17 площа 1,9 га лісосіка 2021 року Дата переліку «20» 09 2021 р.

№ п/п	Порода	Діаметр на висоті грудей			Категорія стану, підстава відходу	№ п/п	Порода	Діаметр на висоті грудей			Категорія стану, підстава відходу
		діло-вих	п/діло-вих	про-вх				діло-вих	п/діло-вих	про-вх	
1	С		28		Вкислован	33	С			40	Вкислован
2	С		18		Вкислован	34	С			44	Вкислован
3	С		32		Вкислован	35	С			32	Вкислован
4	С	24			Вкислован	36	С			40	Вкислован
5	С		32		Вкислован	37	С			44	Вкислован
6	С		32		Вкислован	38	С			40	Вкислован
7	С	28			Вкислован	39	С			32	Вкислован
8	С	36			Вкислован	40	С		36		Вкислован
9	С			32	Вкислован	41	С			32	Вкислован
10	С		40		Вкислован	42	С			36	Вкислован
11	С			32	Вкислован	43	С			32	Вкислован
12	С			32	Вкислован	44	С		24		Вкислован
13	С		44		Вкислован	45	С			32	Вкислован
14	С		52		Вкислован	46	С		28		Вкислован
15	С		52		Вкислован	47	С			36	Вкислован
16	С			40	Вкислован	48	С			36	Вкислован
17	С		56		Вкислован	49	С			36	Вкислован
18	С			40	Вкислован	50	С		24		Вкислован
19	С			40	Вкислован	51	С		26		Вкислован
20	С	36			Вкислован	52	С	18			Вкислован
21	С			40	Вкислован	53	С			24	Вкислован
22	С			40	Вкислован	54	С		24		Вкислован
23	С			40	Вкислован	55	С		24		Вкислован
24	С			28	Вкислован	56	С	28			Вкислован
25	С			44	Вкислован	57	С		28		Вкислован
26	С	36			Вкислован	58	С			52	Вкислован
27	С		52		Вкислован	59	С			32	Вкислован
28	С			40	Вкислован	60	Вкисловану вогнища всього 59 і вогнища древини дуба 114 вогнища в с. бух				
29	С			40	Вкислован	61					
30	С			32	Вкислован	62					
31	С			40	Вкислован	63					
32	С			40	Вкислован	64					

№ п/п	Порода	Діаметр на висоті грудей			Характерістичні ознаки стану, підстава відбору	№ п/п	Порода	Діаметр на висоті грудей			Характерістичні ознаки стану, підстава відбору
		діагональ	п/діагональ	прониз				діагональ	п/діагональ	прониз	
65						98					
66						99					
67						100					
68						101					
69						102					
70						103					
71						104					
72						105					
73						106					
74						107					
75						108					
76						109					
77						110					
78						111					
79						112					
80						113					
81						114					
82						115					
83						116					
84						117					
85						118					
86						119					
87						120					
88						121					
89						122					
90						123					
91						124					
92						125					
93						126					
94						127					
95						128					
96						129					
97						130					

Перепік проведено:

1.  (посада)  (посада)  (посада та контроль)
2.  (посада)  (посада)  (посада та контроль)
3.  (посада)  (посада)  (посада та контроль)
4. (посада) (посада) (посада та контроль)
5. (посада) (посада) (посада та контроль)

**Відомість
матеріально-грошової оцінки лісосіки**

2021 року

Область:	Житомирська	назва рубки:	Санітарна рубка вибіркова
Адмін. район:	Малинський	гол. порода, госп. секція для зведення:	Сз Соснова
Місцева рада:	Любовицька с.р.	г. пор., г. секція з таксації:	Сз Соснова
Підприємство:	ДП "Малинський лісгосп"	Кв:	17
Підрозділ:	Іршанське	Виділ:	46
Урочище:		Ділянка:	
Обхід, майстер:	2	Площа:	4,2
Категорія лісу:	4 категорія	V кл по лісосіці:	0,75
Підкатегорія лісу:	Експлуатаційні ліси	твердих порід:	0,90
		м'яких порід:	0,70
		шиплених порід:	0,74
		повнота, ТЛУ:	0,5 В2ДС
		вік, по л-а, / на рік рубки:	71 / 74 років
		спосіб очищення:	спал. пор. решток
		бюджет до оплати збору:	Любовицька с.р.
		вирубаний V з 1га:	29
		Σ g відведених дерев на 1га:	2,3
		запас л-а:	300

По-ро-да	К-ість дерев	Об'єм деревини												Заг. об'єм	
		Ділова				Дров'яна			Хмиз		сучки	неліквід	разом хмизів і нел.		Разом лікв. деревини
		вал.	сер.	дрібн.	разом	дров	лікв крони	разом	ліквідні	не лікв.					
Сз	132	3	12	1	16	80	2	82			11		11	98	109
Б	6					4		4						4	4
Дз	9					8	1	9			1		1	9	10
Σ	147	3	12	1	16	92	3	95			12		12	111	123

Округлено для лісорубного: ділова - 16, дров'яна - 92, разом спосбур - 108, ліквід. крони - 3, хмизост. сучки - 12, разом - 123

Порода	Рентна плата за таксами: 01.01.2020				застосовано коефіцієнт: 1			застосовано скидку, %: 50		Додаткова інформація					
	Ділова				Дров'яна			сучки	разом	Н сер.	D сер.	V ср. кл.	% в складі	% діл до лікв.	розр. Н
	вел.	сер.	дрібн.	разом	дров.	лікв. крони	разом								
Сз	399	1028	33	1460	288	3	291		1751	26,9	28	0,74	88	18	1
Б					18		18		18	22,4	30	0,70	3		3
Дз					47	2	49		49	23,5	32	0,90	8		3
Σ	399	1028	33	1460	353	5	358		1818	26,8	28	0,75	100	14	1

Лісничий Іринчук І.О.

Дідківський С.П.

пом. лісничого

Обробку матеріалів відводу виконав:

Оксьоненко Н.П.

06.08.2021

ВІДОМІСТЬ ПЕРЕЛІКУ ДЕРЕВ

в лісосіці промітшово користування по Тришаньковому лісництву
 ДП «Малинський лісгосп» на 20 14 р. в кв № 17 вид. 45 площа 4.2 га
 ділянка № нат. група лісів 4 спосіб рубки видір. господарство хв
 Підлісок площа — га, порода —
 кількість на 1 га — тис. Спосіб лісовідведення —

Дата переліку « 5 » 08 20 14 р.

Діаметр 1,3 м в см на висоті	Сосна			Білий			Дуб					
	ділова	напіва- ділова	дро- в'яні	діло- ві	напіва- ділові	дро- в'яні	діло- ві	напіва- ділові	дро- в'яні	діло- ві	напіва- ділові	дро- в'яні
8												
12												
16			13									
20		12	8						1			
24	9	7	24			2			1			
28	6	4	28			2			1			
32	3	1	20						1			
36		3	9			2			4			
40		1	9						1			
Резюме	18	18	96			6			9			
Всього	147	(его сором сім) дзев										
52												
56												
60												

Роботу провели:

(підписи)

вимір дерев

вимітку по категоріях
заповнення відомості

технічна придатність

м.р. лісн. Інж. Коваленко В.М.
 м.р. лісн. С.р.р. Савченко В.В.
 м.р. лісн. Інж. Дмитренко З.П.

НУМЕРАЦІЙНА ВІДОМІСТЬ ДЕРЕВ призначених для вибіркової санітарної рубки

По Іршанському лісництву ДП «Малинський лісгосп» в кв. № 17
діл. № 45 площа 4,2 га лісосіка 2011 року Дата переліку « 5 » 08 2011 р.

№ п/п	Порода	Діаметр на висоті груди			Категорія стану, підстава відводу	№ п/п	Порода	Діаметр на висоті груди			Категорія стану, підстава відводу
		діло-вих	п/діло-вих	дрова-ли				діло-вих	п/діло-вих	дрова-ли	
1	C			28	суха V	33	C			36	суха V
2	C			28	суха V	34	C			28	суха V
3	C	24			бел IV	35	C		40		бел IV
4	C			32	буршан V	36	C	24			бел IV
5	C			24	буршан V	37	Б			24	суха V
6	C			24	буршан V	38	C	24			бел IV
7	C			22	буршан V	39	C			28	суха V
8	C			28	буршан V	40	C			28	суха V
9	C			32	буршан V	41	C			36	суха V
10	C			28	буршан V	42	C			28	суха V
11	C			24	буршан V	43	C			40	суха V
12	C			32	суха V	44	C	24			бел IV
13	C		36		бел IV	45	C			28	суха V
14	C			32	суха V	46	C	32			бел IV
15	C			28	суха V	47	C	32			бел IV
16	C		32		бел IV	48	C	24			бел IV
17	C		36		бел IV	49	Б			36	суха V
18	D			36	суха V	50	C		36		бел IV
19	C		24		бел IV	51	C			28	суха V
20	C		28		бел IV	52	C	28			бел IV
21	C			40	буршан V	53	C			24	суха V
22	C			24	буршан V	54	C		28		бел IV
23	C			24	буршан V	55	C			24	суха V
24	C			32	буршан V	56	C	24			бел IV
25	C			36	буршан V	57	C			24	бел IV
26	C			24	буршан V	58	C	28			бел IV
27	C			32	буршан V	59	C	28			бел IV
28	C	32			бел IV	60	C			24	буршан V
29	C			24	суха V	61	C			24	буршан V
30	C			36	суха V	62	Б			32	буршан V
31	C			28	суха V	63	C			24	буршан V
32	C			28	суха V	64	Б			28	буршан V

№ п/п	Порода	Діаметр на висоті грудей			Категорія стану, підстава відводу	№ п/п	Порода	Діаметр на висоті грудей			Категорія стану, підстава відводу
		діло- вих	п/діло- вих	дро- влях				діло- вих	п/діло- вих	дро- влях	
65	Б			36	Бурштин V	98	С			24	Сир V
66	С			28	Бурштин V	99	С	28			Бурштин IV
67	С			24	Бурштин V	100	С			24	Бурштин IV
68	С			32	Сир V	101	С			36	Сир V
69	С			40	Сир V	102	С			32	Сир V
70	С			28	Сир V	103	С			24	Сир V
71	С			36	Сир V	104	С			24	Сир V
72	С			28	Сир V	105	С	24			Бурштин IV
73	С	24			Бурштин V	106	С			28	Сир V
74	С		28		Бурштин IV	107	С			32	Сир V
75	С		24		Бурштин IV	108	С			28	Сир V
76	С	24			Бурштин IV	109	С		24		Бурштин IV
77	С		24		Бурштин IV	110	С			32	Сир V
78	С		28		Бурштин IV	111	С			28	Сир V
79	С			36	Бурштин V	112	С			24	Сир V
80	С			24	Бурштин V	113	С	28			Бурштин IV
81	С			28	Бурштин V	114	С			24	Сир V
82	С			28	Бурштин V	115	С			28	Сир V
83	С			24	Бурштин V	116	С			36	Сир V
84	С			32	Бурштин V	117	С			36	Сир V
85	С			28	Сир V	118	С			28	Сир V
86	С			32	Сир V	119	С			24	Сир V
87	С			32	Сир V	120	С			24	Сир V
88	С			28	Сир V	121	С			40	Сир V
89	С			32	Бурштин V	122	С			32	Сир V
90	С			24	Бурштин V	123	С			28	Сир V
91	С			28	Бурштин V	124	С			36	Сир V
92	С			24	Бурштин V	125	С			36	Сир V
93	С			32	Бурштин V	126	С	24			Бурштин IV
94	С		24		Бурштин IV	127	С			32	Сир V
95	Б		24		Сир V	128	С			32	Сир V
96	Б			28	Сир V	129	С			40	Сир V
97	Б			36	Сир V	130	С				Бурштин IV

Перелік проведених:

1. *Сир V* (підпис)
2. *Сир V* (підпис)
3. *Бурштин V* (підпис)
4. _____ (підпис)
5. _____ (підпис)

Сир V
Бурштин V

Коваленко В.М.
Совієнко В.В.
Сильченко Г.П.

НУМЕРАЦІЙНА ВІДОМІСТЬ ДЕРЕВ призначених для вибіркової санітарної рубки

По Іршанському лісництву ДП «Малинський лісгосп» в кв. № 17
діл. № 45 площа 4.2 га лісосіка 104 року Дата переліку « 5 » 08 2011 р.

№ п/п	Порода	Діаметр на висоті грудей			Категорія стану, підстава відводу	№ п/п	Порода	Діаметр на висоті грудей			Категорія стану, підстава відводу
		діло- вих	п/діло- вих	дро- вян.				діло- вих	п/діло- вих	дро- вян.	
1	С	24			Бурштин	33					
2	С				28 Бурштин ✓	34					
3	С				32 Бурштин ✓	35					
4	Всього 133 (з них прирідних 119) М.р.ф.у. Лес Новаченко В.І.										
5											
6											
7						38					
8						39					
9						40					
10						41					
11						42					
12						43					
13						44					
14						45					
15						46					
16						47					
17						48					
18						49					
19						50					
20						51					
21						52					
22						53					
23						54					
24						55					
25						56					
26						57					
27						58					
28						59					
29						60					
30						61					
31						62					
32						63					
						64					

**Відомість
матеріально-грошової оцінки лісосіки**

2021 року

Область: Житомирська
Адмін. район: Малинський
Місцева рада: Любавицька с.р.
Підприємство: ДП "Малинський лісгосп"
Підрозділ: Іршанське
Урочище:
Обхід, майстер: 2
Категорія лісу: 4 категорія
Підкатегорія лісу: Експлуатаційні ліси

назва рубки: Санітарна рубка вибіркова

гол. порода, госп. секція для зведеної: Сз Соснова
г. пор., т. секція з таксації: Сз Соснова
Кв: 39 склад: 10Сз+Бл+Ял
Виділ: 2 повнота, ТЛУ: 0,6 В2ДС
Ділянка: вік, по п-в, / на рік рубки: 71 / 74 років
Площа: 13 спосіб очищення: спал. пор. решток
Вх по лісосіці: 0,83 Бюджет до сплати збору: Любавицька с.р.
твердих порід: 1,74
м'яких порід: 0,62 вирубуваний V з 1га: 64 затас п/а: 340
шпильових порід: 0,84 Іг підведених дерев на 1га: 4,2

		Об'єм деревини													
Порода	К-сть дерев	Ділова				Дров'яна			Хмизи		сучки	непідк-від	разом хмизів і непл.	Разом лікв. деревини	Заг. об'єм
		вел.	сер.	дрібн.	разом	дров.	лікв. крони	разом	підкідні	не підк.					
Сз	733	88	96	4	188	408	11	417	64			64	605	669	
Б	49					30	2	32	1			1	32	33	
Ял	1					1		1					1	1	
Дз	1					2		2					2	2	
Σ	784	88	96	4	188	439	13	452	65			65	640	705	
Округлено для лісорубного :		ділова - 188				дрова - 439		разом - 627		лікв. крон - 13		хворост сучки - 65		разом - 705	

Порода	Рентна плата за таксами: 01.01.2020				застосовано коефіцієнт: 1			застосовано скидку, %: 50		Додаткова інформація					
	Ділова				Дров'яна			сучки	разом	Н сер.	D сер.	V ср. кл.	% в складі	% діл до лікв.	розр. Н
	вел.	сер.	дрібн.	разом	дров.	лікв. крони	разом								
Сз	11705	8225	132	20062	1482	16	1478		21540	25,9	30	0,84	95	31	1
Б					135	4	139		139	24,8	26	0,82	5		2
Ял					5		5		5	25,3	28	0,72			2
Дз					12		12		12	25,1	44	1,74			3
Σ	11705	8225	132	20062	1614	20	1634		21696	27,0	30	0,83	100	29	1

Поничий Іршанського л-ва

Дідківський С.П.

пом. лісничого

Обробку матеріалів відводу виконав:
Оксьяненко Н.П.

08.08.2021

ПОЛЬОВА ПЕРЕЛІКОВА ВІДОМІСТЬ

дерев, призначених у рубку

Лісгосп: лісгоспний лісокористувач ДП «Малініське лісове господарство»
 лісництво (структурний підрозділ) Тришівське
 категорія лісів 4, господарство жв, № кварталу 39, № виділу 2²
 № ділянки _____, лісосіка на 20 4 рік, система рубок виб. сеср, вид, спосіб рубки виб
 загальна площа ділянки _____ га, експлуатаційна площа ділянки 13.0 га, забезпечення збереження
 підросту — площа _____ га, порода _____ кількість на 1 га _____ тис. шт.
 Древа, які не підлягають вирубуванню і залишаються на лісосіках (для суцільних рубок), кількість _____ шт.
 Спосіб відновлення лісів _____
 Спосіб очищення _____

Кількість дерев за породами, штук

Ступінь товщини, см	Сосна			Біліза			Ліщина		
	ділових	напів- ділових	дров'яних	ділових	напів- ділових	дров'яних	дров'яних	напів- ділових	дров'яних
8									
12			13						
16			88888			15			
20	31	13	88888			12			
24	23	160	88888	48		10			
28	16	61	88888	42		8	1		
32	12	70	88888	47		9			
36	6	45	88888	27		3			
40	1	23	88888	23					
44	1	21	88888	9		1			1
48		11	88888	3		1			
52		5	88888	2					
Разом 9089 312 331 49 1 1									
Всього 784 (сімсот вісімдесят чотири)									

Перелік виконали:

керівник

м.р. лісу Ж Коваленко В.М.
 (посада, П.І.Б., підпис)

спеціалісти

м.р. лісу С Семенов В.В.
 (посада, П.І.Б., підпис)

м.р. лісу Т Курдюм О.Ф.
 (посада, П.І.Б., підпис)

Дата переліку 29.07 2014 р.

НУМЕРАЦІЙНА ВІДОМІСТЬ ДЕРЕВ
призначених для вибіркової санітарної рубки

По Зіссановому лісництву ДП «Малинський лісгосп» в кв. № 39
 діл. № 2 площа 13 га лісосіка ЛН року /Дата переліку - 29 07 2011 р.

№ п/п	Порода	Діаметр на висоті груди			Категорія стану, підстава відносу	№ п/п	Порода	Діаметр на висоті груди			Категорія стану, підстава відносу
		діа-метр	п/діа-метр	про-метр				діа-метр	п/діа-метр	про-метр	
1	С		13		бурштин IV	33	С	18			всех IV
2	С		24		бурштин IV	34	С	36			всех IV
3	С		52		бурштин IV	35	С	36			всех IV
4	С		18		бурштин IV	36	С	36			всех IV
5	С		44		бурштин IV	37	С	52			всех IV
6	С		40		бурштин IV	38	Б			36	схв V
7	С		36		бурштин IV	39	С	32			бурштин V
8	С		36		бурштин IV	40	С	40			бурштин IV
9	С		40		бурштин IV	41	С	32			бурштин IV
10	С		18		бурштин IV	42	С	36			бурштин IV
11	С		40		бурштин IV	43	С	36			бурштин IV
12	С		32		бурштин IV	44	С	36			бурштин IV
13	С		44		бурштин IV	45	Б			27	схв V
14	Б			44	бурштин V	46	С	40			всех IV
15	Б			32	бурштин V	47	С	24			всех IV
16	С		32		бурштин IV	48	С	40			всех IV
17	С		28		бурштин IV	49	С	32			всех IV
18	С		48		бурштин IV	50	С	44			всех IV
19	С		36		бурштин IV	51	С	40			всех IV
20	С		18		бурштин IV	52	С	36			всех IV
21	Б			28	бурштин IV	53	С	32			всех IV
22	Б			24	бурштин IV	54	Б	36			всех IV
23	Б			18	схв V	55	С	48			всех IV
24	С		40		всех IV	56	С	32			всех IV
25	Б			28	схв V	57	С	44			всех IV
26	Б			28	схв V	58	С	32			бурштин IV
27	С		28		всех IV	59	С	36			бурштин IV
28	С		40		всех IV	60	С	27			бурштин IV
29	С		44		всех IV	61	С	32			бурштин IV
30	С		32		всех IV	62	С	32			бурштин IV
31	С		32		всех IV	63	С	32			бурштин IV
32	С		28		всех IV	64	С	28			бурштин IV

НУМЕРАЦІЙНА ВІДОМІСТЬ ДЕРЕВ
призначених для вибіркової санітарної рубки

По Тришаньському лісництву ДП «Малинський лісгосп» в кв. № 39
 діл. № 2 площа 13 га лісосіка _____ року Дата перепису 29 07 2011 р.

№ п/п	Порода	Діаметр на висоті груди			Категорія стану, підстава відводу	№ п/п	Порода	Діаметр на висоті груди			Категорія стану, підстава відводу
		діл-них	п/діл-них	др-вня				діл-них	п/діл-них	др-вня	
131	С		44		всип IV	33	С	101		всип IV	
2	С		36		всип IV	34	С	32		всип IV	
3	С		36		всип IV	35	С	32		всип IV	
4	Б			52	сип V	36	С	28		всип IV	
5	С		64		всип IV	37	С	28		всип IV	
6	С		68		всип IV	38	С	28		всип IV	
7	С		5		всип IV	39	С	48		всип IV	
8	С		51		всип IV	170	С	32		буршом IV	
9	С		52		всип IV	41	С	32		буршом IV	
140	С			56	сип V	42	С	32		буршом IV	
11	С		28		всип IV	43	С	36		буршом IV	
12	С		32		всип IV	44	С	48		буршом IV	
13	С		40		всип IV	45	С	68		буршом IV	
14	С	100			всип IV	46	С	5		буршом IV	
15	С	44			всип IV	47	С	261		буршом IV	
16	С			56	сип V	48	С	36		буршом IV	
17	С		21		буршом IV	49	С	52		буршом IV	
18	С		110		буршом IV	180	С	68		буршом IV	
19	С		36		буршом IV	51	С	32		всип IV	
150	С		32		буршом IV	52	С		28	сип V	
21	С		28		буршом IV	53	С		48	сип V	
22	С		68		буршом IV	54	С	3		всип IV	
23	С		44		буршом IV	55	С	32		всип IV	
24	С		36		буршом IV	56	С	36		всип IV	
25	С		32		буршом IV	57	С	28		всип IV	
26	С		32		буршом IV	58	С	21		всип IV	
27	С		36		буршом IV	59	С	52		всип IV	
28	С			24	сип V	190	С	32		всип IV	
29	С		21		всип IV	61	С	52		всип IV	
160	С		32		всип IV	62	С		21	сип V	
31	С		32		всип IV	63	С	68		всип IV	
32	С		28		всип IV	64	С	21		всип IV	

№ п/п	Порода	Діаметр на висоті грудей			Категорія стану, підстава відводу	М п/п	Порода	Діаметр на висоті грудей			Категорія стану, підстава відводу
		діло-вих	п/діло-вих	дро-ван.				діло-вих	п/діло-вих	дро-ван.	
19 65	а		44		Бурсиан IV	98	С	28			Велх IV
66	л		36		Бурсиан IV	99	С	40			Велх IV
67	с		27		Бурсиан IV	290	С	36			Велх IV
68	с		44		Бурсиан IV	101	С	48			Велх IV
69	с		36		Бурсиан IV	102	С	44			Велх IV
200	л	32			Бурсиан IV	103	С	52			Велх IV
71	с		36		Бурсиан IV	104	С	27			Велх IV
72	с		28		Бурсиан IV	105	С	27			Велх IV
73	с		44		Велх IV	106	С	28			Велх IV
74	с	27			Велх IV	107	С	32			Велх IV
75	с		32		Велх IV	108	С	28			срх V
76	с		27		Велх IV	109	С	48			Велх IV
77	с		32		Велх IV	240	С	36			Бурсиан IV
78	с		32		Велх IV	111	С	40			Бурсиан IV
79	с			24	срх V	112	С	28			Бурсиан IV
240	с		28		Велх IV	113	С	27			Бурсиан IV
81	с		27		Велх IV	114	С	32			Бурсиан IV
82	с		40		Велх IV	115	С	10			Бурсиан IV
83	с		36		Велх IV	116	С	27			Бурсиан IV
84	с		12		Велх IV	117	С	27			Бурсиан IV
85	с	28	28		Велх IV	118	С	28			Бурсиан IV
86	с	27			Велх IV	119	С	28			Бурсиан IV
87	с		32		Бурсиан IV	250	С	32			Бурсиан IV
88	с		74		Бурсиан IV	121	С	44			Бурсиан IV
89	с		27		Бурсиан IV	122	С	27			Бурсиан IV
120	с		32		Бурсиан IV	123	Б		32		Бурсиан IV
91	с		48		Бурсиан IV	124	С	36			Бурсиан IV
92	с		28		Бурсиан IV	125	С	27			Бурсиан IV
93	с		44		Бурсиан IV	126	С	27			Бурсиан IV
94	с		32		Бурсиан IV	127	С		27		Бурсиан IV
95	с		28		Бурсиан IV	128	С	36			Бурсиан IV
96	с		28		Велх IV	129	С	27			Бурсиан IV
97	с		28		Велх IV	130	С	27			Бурсиан IV

Перелік проведених:

1. М. Р. ЛІСЬ
2. М. Р. ЛІСЬ
3. М. Р. ЛІСЬ

Коваленко В.М.
Собченко В.В.
Курдюк О.В.

4. _____
5. _____

НУМЕРАЦІЙНА ВІДОМІСТЬ ДЕРЕВ
призначених для вибіркової санітарної рубки

По Іршанському лісництву ДП «Малинський лісгосп» в кв. № 39
 діл. № 2 площа 150 га лісосіка 201 року Дата переліку 29 07 2014 р.

№ п/п	Порода	Діаметр на висоті груди			Категорія стану, підстава відносу	№ п/п	Порода	Діаметр на висоті груди			Категорія стану, підстава відносу
		діло-вих	п/діло-вих	про-окн				діло-вих	п/діло-вих	про-окн	
26	С		45		векх IV	33	С	40			векх IV
27	С		32		векх IV	34	С	40			векх IV
28	С		21		буршом IV	35	С		28		сирх V
29	С		14		векх IV	36	С		17		сирх V
30	С		32		буршом IV	37	С	41			буршом IV
31	С		48		векх IV	38	С	36			буршом IV
32	С		40		векх IV	39	С	32			буршом IV
33	С		40		векх IV	40	С	28			буршом IV
34	С		21		векх IV	41	С	37			буршом IV
35	С		44		буршом IV	42	С	32			буршом IV
36	С	14			буршом IV	43	С	28			буршом IV
37	С	4			буршом IV	44	С	24			буршом IV
38	С	47			буршом IV	45	С	24			буршом IV
39	С	23			буршом IV	46	С	32			буршом IV
40	С	2	18		буршом IV	47	С	32			буршом IV
41	С		32		буршом IV	48	С	24			буршом IV
42	С		14		буршом IV	49	С	24			буршом IV
43	С		18		буршом IV	50	С	24			буршом IV
44	С		21		буршом IV	51	С	24			буршом IV
45	С		28		векх IV	52	С		24		буршом V
46	С		32		векх IV	53	С		24		буршом V
47	С		44		векх IV	54	С	24			векх IV
48	С			36	сирх V	55	С		24		сирх V
49	С		28		векх IV	56	С		24		сирх V
50	С		44		векх IV	57	С		32		сирх V
51	С		36		векх IV	58	С		24		сирх V
52	С		68		векх IV	59	С	24			векх IV
53	С		40		векх IV	60	С	28			векх IV
54	С		32		векх IV	61	С	24			векх IV
55	С		32		векх IV	62	С		28		сирх V
56	С		36		векх IV	63	С		28		сирх V
57	С		36		векх IV	64	С	32			векх IV

№ п/п	Порода	Діаметр на висоті грудей			Категорія стану, підстава відводу	№ п/п	Порода	Діаметр на висоті грудей			Категорія стану, підстава відводу
		діло-вих	п/діло-вих	дрю-ван.				діло-вих	п/діло-вих	дрю-ван.	
65	С			24	сир V	98	С			32	сир V
66	С		28		велик IV	99	С			28	сир V
67	С			24	сир V	340	С		24		велик IV
68	С	24			велик IV	101	С			24	сир V
69	С			24	сир V	102	С			14	сир V
70	С	24			велик IV	103	С			24	сир V
71	С			24	буршак V	104	С			24	сир V
72	С			40	буршак V	105	С	28			велик IV
73	С			24	буршак V	106	С			24	сир V
74	С		24		буршак V	107	С			32	сир V
75	С			24	буршак V	108	С			28	сир V
76	С			24	буршак V	109	С		44		велик IV
77	С			32	буршак V	370	С		40		велик IV
78	С			36	буршак V	111	С			78	буршак V
79	С		24		буршак IV	112	С	24			буршак IV
80	С			28	буршак V	113	С	32			буршак IV
81	С	24			буршак IV	114	С	28			буршак IV
82	С			28	буршак V	115	С			32	буршак V
83	С			32	буршак V	116	С			28	буршак V
84	С			28	буршак V	117	С		28		буршак IV
85	С			22	буршак V	118	С			24	буршак V
86	С			24	буршак V	119	С			32	буршак V
87	С	24			буршак IV	380	С	24			буршак IV
88	С	24			буршак IV	121	С		40		велик IV
89	С		40		велик IV	122	С			24	сир V
90	С			40	сир V	123	С			32	сир V
91	С			32	сир V	124	С			40	сир V
92	С			28	сир V	125	С		36		велик IV
93	С	24			велик IV	126	С		28		велик IV
94	С		24		велик IV	127	С			32	сир V
95	С	24			велик IV	128	С			24	сир V
96	С			36	сир V	129	С	32			велик IV
97	С			36	сир V	130	С			28	сир V

Перезік проведи:

1. *н.р. м.у.*
2. *н.р. м.у.*
3. *н.р. м.у.*

4. _____
5. _____

Гел
С.С.
Д.П.

Коваленко В.М.
Савченко В.В.
Пурдиш О.Ф.

НУМЕРАЦІЙНА ВІДОМІСТЬ ДЕРЕВ
призначених для вибіркової санітарної рубки

По Тришівському лісництву ДП «Малинський лісгосп» в кв. № 39
 діл. № 2 площа 13.0 га лісосіка ЛАН року Дата переліку «29» 07 2011 р.

№ п/п	Порода	Діаметр на висоті 1,3 м			Категорія стану, підстава відводу	№ п/п	Порода	Діаметр на висоті 1,3 м			Категорія стану, підстава відводу
		діло- вих	п/діло- вих	дро- вян.				діло- вих	п/діло- вих	дро- вян.	
33	С		28		Виль IV	33	Б			31	сух V
2	С			40	Берес IV	34	С	36			Виль IV
3	С			40	Берес IV	35	С			36	Берес IV
4	С			31	сух V	36	С			28	Берес IV
5	С		24		Виль IV	37	С			36	Берес IV
6	С			28	сух V	38	С			40	Берес IV
7	С	40			Виль IV	39	С			28	Берес IV
8	С	28			Виль IV	40	С			32	Берес IV
9	С	24			Виль IV	41	С			24	Берес IV
10	С	28			Виль IV	42	С	28			Виль IV
11	С			28	сух V	43	С			24	сух V
12	С			36	сух V	44	С			32	сух V
13	С	14			Виль IV	45	С		28		Виль IV
14	С			37	Берес IV	46	С			32	сух V
15	С			28	Берес IV	47	С			28	сух V
16	С			28	сух V	48	С	24			Виль IV
17	С			40	сух V	49	С			28	сух V
18	С			24	сух V	50	С			32	сух V
19	С			32	Берес IV	51	С			36	сух V
20	С			44	Берес IV	52	С	32			Виль IV
21	С			37	сух V	53	С		44		Виль IV
22	С			32	сух V	54	С		28		Виль IV
23	С			28	сух V	55	С			36	сух V
24	С			37	сух V	56	С			24	сух V
25	С			14	Берес IV	57	С		32		Виль IV
26	Б			14	Берес IV	58	С			28	сух V
27	Б			32	Берес IV	59	С		32		Виль IV
28	Б			28	Берес IV	60	С		36		Виль IV
29	С			32	Берес IV	61	С			24	сух V
30	С			14	Берес IV	62	С	26			Виль IV
31	Б			24	Берес IV	63	С	28			Виль IV
32	Б			24	Берес IV	64	С			24	сух V

№ п/п	Порода	Діаметр на висоті грудей			Категорія стану, підстава відводу	№ п/п	Порода	Діаметр на висоті грудей			Категорія стану, підстава відводу
		діло-вих	п/діло-вих	дро-внян.				діло-вих	п/діло-вих	дро-внян.	
455	C			24	сухо V	98	C			36	бджолом V
456	C			31	сухо V	99	C			36	бджолом V
457	C			24	сухо V	100	Дан			28	бджолом V
458	C			32	сухо V	101	C			28	бджолом V
459	C			32	сухо V	102	C			40	бджолом V
460	C	28			вух IV	103	C			24	бджолом V
461	C			36	сухо V	104	C			44	бджолом V
462	C			40	сухо V	105	C			40	бджолом V
463	C			28	сухо V	106	C			36	бджолом V
464	C			24	сухо V	107	C			26	бджолом V
465	C			31	сухо V	108	C			32	сухо V
466	C			24	сухо V	109	C			28	сухо V
467	C			31	сухо V	110	C			32	сухо V
468	C			36	сухо V	111	C			36	сухо V
469	C			52	сухо V	112	C			36	бджолом V
470	C			24	сухо V	113	C			28	бджолом V
471	C			52	сухо V	114	C			28	бджолом V
472	C			28	сухо V	115	C			32	бджолом V
473	C			32	сухо V	116	C			40	бджолом V
474	C			24	сухо V	117	C			44	бджолом V
475	C			36	сухо V	118	C			40	бджолом V
476	C			28	сухо V	119	C			24	бджолом V
477	C			40	сухо V	120	C	32			вух IV
478	C			24	сухо V	121	C		52		вух IV
479	C			24	сухо V	122	C			40	сухо V
480	C			44	сухо V	123	C	32			вух IV
481	C			32	сухо V	124	C			36	сухо VI
92	C	24			вух IV	125	C	28			вух V
93	C			36	сухо V	126	C		44		вух IV
94	C			28	сухо V	127	C			40	сухо V
95	C			40	сухо V	128	C			36	сухо V
96	C	24			вух IV	129	C			36	сухо V
97	C			36	сухо V	130	C			32	сухо V

Перевірк провели:

1. *Мирний* (підпис)
2. *Мирний* (підпис)
3. *Мирний* (підпис)
4. _____ (підпис)
5. _____ (підпис)

Коваленко В. М. (підпис)
Савченко В. Б. (підпис)
Курченко О. Ф. (підпис)

НУМЕРАЦІЙНА ВІДОМІСТЬ ДЕРЕВ призначених для вибіркової санітарної рубки

По Іршанському лісництву ДП «Малинський лісгосп» в кв. № 39
діл. № 2 площа 13.0 га лісосіка _____ року Дата переліку 29 07 2014 р.

№ п/п	Порода	Діаметр на висоті груди			Категорія стану, підстава відноду	№ п/п	Порода	Діаметр на висоті груди			Категорія стану, підстава відноду
		діло- вих	п/діло- вих	дро- вин.				діло- вих	п/діло- вих	дро- вин.	
521	C			36	сххх V	33	C	32			вххх IV
2	C			40	сххх V	34	C	28			вххх IV
3	C			40	сххх V	35	C			78	сххх V
4	C			40	сххх V	36	C		40		вххх IV
5	C			40	сххх V	37	C		36		вххх IV
6	C			40	сххх V	38	C			32	сххх V
7	C		40		вххх IV	39	C	32			вххх IV
8	C			24	сххх V	560	C			36	сххх V
9	C			40	сххх V	41	C			24	сххх V
530	C			48	сххх V	42	C	24			вххх IV
11	C			36	сххх V	43	C			28	сххххххх V
12	C			28	сххх V	44	C			24	сххххххх V
13	C			32	сххх V	45	C			24	сххххххх V
14	C		32		вххх IV	46	C			24	сххххххх V
15	C			52	сххххххх V	47	C			48	сххххххх V
16	C			48	сххххххх V	48	C			44	сххххххх V
17	C			44	сххххххх V	49	C			28	сххххххх V
18	C			40	сххххххх V	570	C	36			сххххххххх V
19	C			52	сххххххх V	51	C			44	сххххххх V
540	C		28		вххх IV	52	C			32	сххххххх V
21	C			18	сххххххх V	53	C			36	сххххххх V
22	C			44	сххххххх V	54	C			28	сххххххх V
23	C			32	сххххххх V	55	C		28		сххххххх V
24	C		32		вххх IV	56	C			24	сххххххх V
25	C			32	сххххххх V	57	C		24		вххххххх V
26	C	36			вххххххх V	58	C			52	сххххххх V
27	C	32			вххххххх V	59	C	28			вххххххх V
28	C			36	сххххххх V	580	C			32	сххххххх V
29	C			28	сххххххх V	61	C	24			вххххххх V
550	C	36			вххххххх V	62	C			32	сххххххх V
31	C	32			вххххххх V	63	C		28		вххххххх V
32	C			40	сххххххх V	64	C			32	сххххххххх V

№ п/п	Порода	Діаметр на висоті грудей			Категорія стану, підстава відводу	№ п/п	Порода	Діаметр на висоті грудей			Категорія стану, підстава відводу
		діаго- нал	п/діаго- нал	дро- вал				діаго- нал	п/діаго- нал	дро- вал	
65	C			36	Врешняк V	98					
66	C			32	Врешняк V	99					
67	Б			28	Врешняк V	100					
68	C		32		Врешняк V	101					
69	C		36		Врешняк V	102					
70	C			28	Врешняк V	103					
71	C			28	Врешняк V	104					
72	C			36	Врешняк V	105					
73	C			32	Врешняк V	106					
Всього 593 (п'єтерин, в'єлост'янки) м'ригу для Коваленко В. М.											
75						109					
76						110					
77						111					
78						112					
79						113					
80						114					
81						115					
82						116					
83						117					
84						118					
85						119					
86						120					
87						121					
88						122					
89						123					
90						124					
91						125					
92						126					
93						127					
94						128					
95						129					
96						130					
97											

Перелік проведених:

1. м'ригу (посадка)
2. Врешняк (посадка)
3. м'ригу (посадка)
4. _____ (посадка)
5. _____ (посадка)

Коваленко В. М.
 (підпис) (підпис та прізвище)
Севченко А. В.
 (підпис) (підпис та прізвище)
Курдюк О. Ф.
 (підпис) (підпис та прізвище)

Відомість

матеріально-грошової оцінки лісосіки 2021 року

Система рубок: **рубки формування і оздоровлення лісів - санітарні**
 Вид, спосіб рубки: **Санітарна рубка вибіркова, вибірково**

Область: _____
 Адмін район: _____
 Місцева рада: _____
 Підприємство: **ДП "Малинський лісгосп"**
 Підрозділ: **Іршанське**
 Урочище: _____
 Об'їзд, майстер: _____
 Категорія лісу: **4 категорія**
 Підкатегорія лісу: _____

гол порода, госп. секція для зведеної: **Соснова**
 г. пор., г-секція з-таксації: **Соснова**
 Кат. землі: **Кв: 39**
 Виділ: **11,2** Бонітет, повнота, ТЛУ: _____
 Ділянка: _____
 Площа: **2,7** вік, по л-в, / на рік рубки: _____
 спосіб очистки: _____
 V хп по лісосіці: **1,06** спал. пор. решток: _____
 твердих порід: _____
 м'яких порід: **0,73** л-таксовий пояс: **1** площа запас по л-в: _____
 хвойних порід: **1,10** V м3/га загальний: **38** м3/га
 Із відв. дер.: Р після рубки: **2,7 м2/га**

Порода	К-ість дерев	Об'єм деревини													
		Ділова				Дров'яна			Хмиз		сучки	напів-від	разом хмизів і непл.	Разом лікв. деревини	Заг. об'єм
		веп.	сер.	дрібн.	разом	дров.	лікв. зрони	разом	ліквідн.	не лікв.					
С	78	3	1		4	83	1	84	8				8	88	96
Б	8					7		7						7	7
Σ	88	3	1		4	90	1	91	8				8	95	103


Округлено для лісорубного: ділова - **4** дров'яна - **90** разом сучебур - **94** лікв. з хрон. - **1** хвор. сучки - **8** **РАЗОМ - 103**

Порода	Рентна плата за таксами : 01.07.2020				застосовано коефіцієнт : 1			застосовано скидку , % : 50		Додаткова інформація					
	Ділова				Дров'яна			сучки	разом	Н сер.	О сер.	Уср. хп.	% в складі	% діл до лікв	розр. Н
	веп.	сер.	дрібн.	разом	дров.	лікв. зрони	разом								
С3	399	88		485	299	1	300		785	30,1	32	1	93	5	1а
Б					31		31		31	23,5	30	1	7		3
	399	88		485	330	1	331		816	30,0	32	1	100	4	1а

Лісничий Іршанського л-ва

 Дідіаківський С.П.

Обробку матеріалів відводу виконав: пом. лісничого

 Оксєненко Н.П.
26.08.2021

ВІДОМІСТЬ ПЕРЕЛІКУ ДЕРЕВ

На лісосні пром'яного користування по зрешованому лісництву
 ДП «Малинський лісгосп» на 20 24 р. в кв № 39 вид 11.2 площа 2.7 га
 ділянка № кв. 4 спосіб рубки вибірки господарство хб.
 Підлісок площа _____ га, порода _____
 кількість на 1 га _____ тис. Спосіб лісовідведення _____

Дата перепису 5.08.2024 р.

Діаметр 1,3 м в см на висоті	Сосна			береза								
	ділова	напів- ділова	дро- в'яні	діло- ві	напів- ділова	дро- в'яні	діло- ві	напів- ділова	дро- в'яні	діло- ві	напів- ділова	дро- в'яні
8			1									
12			1			1						
16												
20			7			1						
24			9									
28			12			2						
32	1		16			4						
36		1	11									
40	1		19									
44			5			1						
Разом 2												
Всього 88 (включає білім)												
56												
60												

Роботу провели:

(підписи)

вимір дерев

вимітку по категоріях
заповнення відомості

технічна придатність

м.р. ліс Київ Коваленко В.М.
 м.р. ліс Київ Савченко А.В.
 м.р. ліс Київ Олександров А.П.

НУМЕРАЦІЙНА ВІДОМІСТЬ ДЕРЕВ призначених для вибіркової санітарної рубки

По Іршанському лісництву ДП «Малинський лісгосп» в кв. № 39
діл. № Н.2 площа 2.7 га лісосіка 2011 року Дата переліку « 5 » 08 2011 р.

№ п/п	Порода	Діаметр на висоті груди			Категорія стану, підстава відводу	№ п/п	Порода	Діаметр на висоті груди			Категорія стану, підстава відводу
		діло-вих	п/діло-вих	про-ван.				діло-вих	п/діло-вих	про-ван.	
1	Білка			40	Буршом V	33	Білка			32	Буршом V
2	С			36	Буршом V	34	С			28	Буршом V
3	С			40	Буршом V	35	С			24	Буршом V
4	Б			32	Буршом V	36	С			28	Буршом V
5	Б			28	Буршом V	37	С			32	Буршом V
6	Б			32	Буршом V	38	С			28	Буршом V
7	Б			32	Буршом V	39	С			32	Буршом V
8	С			44	Буршом V	40	С			44	Буршом V
9	Б			44	Буршом V	41	С			44	Буршом V
10	С			32	Буршом V	42	С			36	Буршом V
11	С			40	Буршом V	43	С			44	Буршом V
12	С			24	Буршом V	44	С	40			Буршом V
13	С			32	Буршом V	45	Б			28	Буршом V
14	С			36	Буршом V	46	С	32			Буршом V
15	С			28	Буршом V	47	С			40	Буршом V
16	С			32	Буршом V	48	С			32	Буршом V
17	С			28	Буршом V	49	С			32	Буршом V
18	С			36	Буршом V	50	С			40	Буршом V
19	С			40	Буршом V	51	Б			32	Буршом V
20	С			40	Буршом V	52	С			24	Буршом V
21	С			40	Буршом V	53	С			24	Буршом V
22	С			44	Буршом V	54	С			24	Буршом V
23	С			40	Буршом V	55	С			28	Буршом V
24	С			32	Буршом V	56	С			24	Буршом V
25	С			36	Буршом V	57	С			32	Буршом V
26	С			40	Буршом V	58	С	36			Буршом V
27	С			28	Буршом V	59	С			32	Буршом V
28	С			24	Буршом V	60	С			32	Буршом V
29	С			28	Буршом V	61	С			36	Буршом V
30	С			32	Буршом V	62	С			28	Буршом V
31	С			28	Буршом V	63	С			40	Буршом V
32	С			40	Буршом V	64	С			40	Буршом V

№ п/п	Порода	Діаметр на висоті грудей			Категорія стану, підстава відноду	№ п/п	Порода	Діаметр на висоті грудей			Категорія стану, підстава відноду
		діло- вих	п/діло- вих	дро- вян.				діло- вих	п/діло- вих	дро- вян.	
65	С			28	бурсином ✓	98					
66	С			32	бурсином ✓	99					
67	С			24	бурсином ✓	100					
68	С			40	бурсином ✓	101					
69	С			32	бурсином ✓	102					
70	С			36	сир ✓	103					
71	С			36	сир ✓	104					
72	С			32	сир ✓	105					
73	С			24	сир ✓	106					
74	С			36	сир ✓	107					
75	С			36	сир ✓	108					
76	С			28	сир ✓	109					
77	С			36	сир ✓	110					
Разом 77 (сидісест сім) м.р. міст Коваленко В.М.						111					
						112					
80						113					
81						114					
82						115					
83						116					
84						117					
85						118					
86						119					
87						120					
88						121					
89						122					
90						123					
91						124					
92						125					
93						126					
94						127					
95						128					
96						129					
97						130					

Перелік проведених:

- м.р. міст (сидісест сім)
- м.р. міст (сидісест сім)
- м.р. міст (сидісест сім)
-
-

Коваленко В.М.
Сидісест сім
Сидісест сім

Коваленко В.М.
Сидісест сім
Сидісест сім

**Відомість
матеріально-грошової оцінки лісосіки**

2021 року

Область: Житомирська назва рубки: Санітарна рубка вибіркова
 Адмін район: Малинський гол. порода, госп. секція для заведеної: Сз Соконова
 Місцева рада: Любимецька с.р. г. пор., г. секція з таксації: Сз Соконова
 Підприємство: ДП "Малинський лісгосп" кв: 39 склад: 10Сз+Бл
 Підрозділ: Іршанське Виділ: 17 повнота, ТЛУ: 0,6 Б2ДС
 Урочище: Ділянка: вік, по п-в, / на рік рубки: 66 / 69 років
 Обхід, майстер: 2 Площа: 2,6 спосіб очиски: спал. пор. решток
 Категорія лісу: 4 категорія V кл по лісосіці: 0,88 бюджет до сплати збору: Любимецька с.р.
 Підкатегорія лісу: Експлуатаційні ліси твердих порід: -
 м'яких порід: 0,27 вирубуваний V з 1га: 29 запас ліс: 350
 шпильових порід: 0,69 Σ g відведених дерев на 1га: 2,2

Поро-да	К-ість дерев	Об'єм деревини													
		Ділова				Дров'яна			Хмиз		сучки	нелік-від	разом хмизів і нелік.	Разом лікв. деревини	Заг. об'єм
		вел.	сер.	дрібн.	разом	дров.	лікв. крони	разом	ліквідні	не лікв.					
Сз	75	5	5		10	57	1	58	7				7	68	75
Б	1														
Σ	77	5	5		10	57	1	58	7				7	68	75
Округлено для лісорубного :				ділова-	10	дров'яна-	57	разом стовбур-	67	ліквід крони-	1	ліквід сучки-	7	разом	75


Порода	Рентна плата за таксами: 01.01.2020				застосовано коефіцієнт: 1		застосовано скидку, %: 50		Додаткова інформація						
	Ділова				Дров'яна			сучки	разом	Н сер.	D сер.	V ср. кл.	% в складі	% діл до лікв.	розр. Н
	вел.	сер.	дрібн.	разом	дров.	лікв. крони	разом								
Сз	665	428		1093	205	1	206		1299	27,9	30	0,89	100	15	1
Б										19,3	20	0,27			3
Σ	665	428		1093	205	1	206		1299	28,0	30	0,88	100	15	1

Лісничий Іршанського л-ва

 Діденко С.П.

пом. лісничого

Обробку матеріалів відводу виконав:

 Оксєненко Н.П.

06.08.2021

НУМЕРАЦІЙНА ВІДОМІСТЬ ДЕРЕВ
призначених для вибіркової санітарної рубки

По Іршавському лісництву ДП «Малинський лісгосп» в кв. № 39
 діл. № 17 площа 2.6 га лісосіка 2021 року Дата переліку « 5 » 08 2021 р.

№ п/п	Порода	Діаметр на висоті груди			Категорія стану, відстань відводу	№ п/п	Порода	Діаметр на висоті груди			Категорія стану, відстань відводу
		діло-вих	п/діло-вих	дро-пих				діло-вих	п/діло-вих	дро-вих	
1	C			24	сир V	33	Бурсом V			28	Бурсом V
2	C			28	сир V	34	C			40	Бурсом V
3	C			24	Бурсом V	35	C			28	Бурсом V
4	C			24	Бурсом V	36	C			28	Бурсом V
5	C		32		Бурсом V	37	C			32	Бурсом V
6	C			28	Бурсом V	38	C			36	Бурсом V
7	C			24	Бурсом V	39	C			36	сир V
8	C	40			Бурсом IV	40	C			40	сир V
9	C			28	сир V	41	C			40	сир V
10	C			44	сир V	42	C			32	сир V
11	C			28	сир V	43	C			24	сир V
12	C		36		Бурсом IV	44	C			32	Бурсом V
13	C			28	Бурсом V	45	C			28	Бурсом V
14	C			28	Бурсом V	46	C			32	Бурсом V
15	C			24	Бурсом V	47	C	40			Бурсом IV
16	C			28	Бурсом V	48	C			40	сир V
17	C	28			Бурсом IV	49	C			32	сир V
18	C	28			Бурсом IV	50	C			32	сир V
19	C			40	сир V	51	C			32	сир V
20	C	36			Бурсом IV	52	C			32	сир V
21	C			36	Бурсом V	53	C			44	сир V
22	C			52	Бурсом V	54	C		52		Бурсом IV
23	C	28			Бурсом IV	55	C			24	сир V
24	C			40	Бурсом V	56	C	28			Бурсом IV
25	C			40	Бурсом V	57	C			36	сир V
26	C			28	Бурсом V	58	C	24			Бурсом IV
27	C			32	Бурсом V	Разом 58 (підкорект фісія) лісника Коваленко В.М. Либ					
28	C			24	Бурсом V						
29	C			40	сир V	61					
30	C			40	сир V	62					
31	C			28	сир V	63					
32	C			28	сир V	64					

Відомість

матеріально-грошової оцінки лісосіки

2021 року

Область:	Житомирська	Система рубок:	рубки формування і оздоровлення лісів - санітарні				
Адмін. район:	Коростянський	Вид, спосіб рубки:	Санітарна рубка вибіркова, вибірково				
Місцева рада:	Малинська ОТГ	гол. порода, гол. секція для зведеної:	Сз	Соснова			
		г. пор. г-секція з таксації:	Сз	Соснова			
Підприємство:	ДП "Малинський лісгосп"	Кв:	39	склад		9Сз1Бп	
Підрайон:	Іршанське	Виділ:	23	бонітет, повнота, ТЛУ:	1Б	0,7	В2ДС
Урочище:		Ділянка:		вк, по п-в, / на рік рубки:	24	27	роки
Обхід, майстер:	2	Площа:	1,1	спосіб очищення:	спал. пор. решток		
Категорія лісу:	4 категорія	V хл по лісосіці:	0,07				
Підкатегорія лісу:	Експлуатаційні ліси	твердих порід:	-	п-таксовий пояс:	1	площа, запас по п-в:	1,1га
		м'яких порід:	0,14	V м3/га, загальний:	15	140м3/га	
		хвойних порід:	0,05	Σ g відв. дер. : Р після рубки:	2,1 м2/га		

По-ро-да	К-ість дерев	Об'єм деревини											Заг. об'єм		
		Ділова				Дров'яна			Хмизи		сучки	нелік-від		разом хмизів і нел.	Разом лікв. деревини
		вал.	сер.	дрібн.	разом	дров.	лікв. крони	разом	ліквідні	не лікв.					
Сз	181					11		11			2		2	11	13
Б	25					1		1						1	1
Ос	4											3	3		3
Σ	210					12		12			2	3	5	12	17

Округлено для лісорубного:	ділової:	дров'яної:	12	разом ставбур:	12	лікв. з крон:	хвор. сучки:	5	РАЗОМ:	17
----------------------------	----------	------------	----	----------------	----	---------------	--------------	---	--------	----

Порода	Рентна плата за таксами 01.07.2020				застосовано коефіцієнт : 1			застосовано скидку , % : 50		Додаткова інформація					
	Ділова				Дров'яна			сучки	разом	Н сер.	О сер.	Вср. хл.	% в складі	% діл до ляс.	розр. Н
	вел.	сер.	дрібн.	разом	дров.	ліва крони	разом								
Сз					40		40		40	11,5	12	0	78		5
Б					4		4		4	11,2	8	0	6		4
Ос										19,1	34	1	18		5
					44		44		44	13,0	16	0	100		5

Лісничий Іршанського л-ва

Дідківський С.П.

Обробку матеріалів відводу виконав: л-м. лісничого

Оксьменко Н.П.

27.08.2021

ВІДОМІСТЬ ПЕРЕЛІКУ ДЕРЕВ

На лісосіці промислової користування по Зрешанському лісництву
 ДП «Малинський лісгосп» на 20 21 р. в кв № 39 вид. 23 площа 1.1 га
 ділянка № 4 група ділянок 4 спосіб рубки висір господарство жв.
 Підлісок площа — га, порода —
 кількість на 1 га — тис. Спосіб лісовідведення —

Дата перепису «5» 08 2021 р.

Діаметр 1,3 м в см на висоті	Сосна			Береза			Вішня			Дуб		
	ділова	напів-ділова	дрова	ділова	напів-ділова	дрова	ділова	напів-ділова	дрова	ділова	напів-ділова	дрова
8		115	10			22						
12		30	10			13						
16		24	10									
20		14	10									
24		1	10									
28												
32									3			
36												
40									1			
44									4			
Загалом 181 25 4												
Всього 10 (вісімдесят) дерев												
52												
56												
60												

Роботу провели:

(підписи)

вимір дерев

вимітку по категоріях
заповнення відомості

технічна придатність

керівник Григор Коваленко В.М.
 керівник Сав Савченко В.В.
 помічник Григор Олександров С.М.

НУМЕРАЦІЙНА ВІДОМІСТЬ ДЕРЕВ призначених для вибіркової санітарної рубки

По Іршанському лісництву ДП «Малинський лісгосп» в кв. № 39
діл. № 23 площа 7.1 га лісосіка 100 року Дата переліку « 5 » 08 2014 р.

№ п/п	Порядк	Діаметр на висоті грудей			Категорія стану, підстава відводу	№ п/п	Порядк	Діаметр на висоті грудей			Категорія стану, підстава відводу
		діло-вих	п/діло-вих	дро-ван.				діло-вих	п/діло-вих	дро-ван.	
1	<u>C</u>			<u>24</u>	<u>бурило V</u>	33					
2	<u>Види грибо</u>					34					
3	<u>листя</u>				<u>Кв Коваленко В. М.</u>	35					
4						36					
5						37					
6						38					
7						39					
8						40					
9						41					
10						42					
11						43					
12						44					
13						45					
14						46					
15						47					
16						48					
17						49					
18						50					
19						51					
20						52					
21						53					
22						54					
23						55					
24						56					
25						57					
26						58					
27						59					
28						60					
29						61					
30						62					
31						63					
32						64					

ВІДОМІСТЬ

переліку дерев, відведених в санітарну рубку

По Українському лісництву ДП «Малинський лісгосп» в кв. № 11
діл. № 2 площа 7,0 га лісосіка 1021 року Дата переліку 23.07 2021 р.




№ п/п	Порода	Діаметр на висоті груди			Причина призначення в рубку	№ п/п	Порода	Діаметр на висоті груди			Причина призначення в рубку
		діло-вих	п/ді-лових	дрован.				діло-вих	п/ді-лових	дрован.	
1	Bm			24	Висохлість	33	Bm			40	Висохлість
2	Bm	24			Висохлість	34	Bm			22	Висохлість
3	Bm			56	Висохлість	35	Bm			40	Висохлість
4	Bm			24	Висохлість	36	Bm		56		Висохлість
5	Bm			44	Висохлість	37	Bm			24	Висохлість
6	Bm			60	Висохлість	38	Bm	60			Висохлість
7	Bm			48	Висохлість	39	Bm		40		Висохлість
8	Bm			40	Висохлість	40	Bm			48	Висохлість
9	Bm			40	Висохлість	41	Bm			60	Висохлість
10	Bm			44	Висохлість	42	Bm			40	Висохлість
11	Bm			44	Висохлість	43	Bm	40			Висохлість
12	Bm			44	Висохлість	44	Bm	36			Висохлість
13	Bm			52	Висохлість	45	Bm			40	Висохлість
14	Bm			36	Висохлість	46	Bm	48			Висохлість
15	Bm			36	Висохлість	47	Bm		48		Висохлість
16	Bm			48	Висохлість	48	Bm	32			Висохлість
17	Bm			44	Висохлість	49	Bm			40	Висохлість
18	Bm			24	Висохлість	50					
19	Bm			52	Висохлість	51					
20	Bm			40	Висохлість	52					
21	Bm			44	Висохлість	53					
22	Bm			48	Висохлість	54					
23	Bm			44	Висохлість	55					
24	Bm			24	Висохлість	56					
25	Bm			24	Висохлість	57					
26	Bm			56	Висохлість	58					
27	Bm			24	Висохлість	59					
28	Bm			40	Висохлість	60					
29	Bm			26	Висохлість	61					
30	Bm			40	Висохлість	62					
31	Bm			44	Висохлість	63					
32	Bm			32	Висохлість	64					

Всього 49 (сорок дев'ять) шт.

В.М. Коваленко

№ п/п	Порода	Діаметр на висоті грудей			Причина призначення в рубку	№ п/п	Порода	Діаметр на висоті грудей			Причина призначення в рубку
		діло- вих	п/ді- лових	дро- вян.				діло- вих	п/ді- лових	дро- вян.	
65						98					
66						99					
67						100					
68						101					
69						102					
70						103					
71						104					
72						105					
73						106					
74						107					
75						108					
76						109					
77						110					
78						111					
79						112					
80						113					
81						114					
82						115					
83						116					
84						117					
85						118					
86						119					
87						120					
88						121					
89						122					
90						123					
91						124					
92						125					
93						126					
94						127					
95						128					
96						129					
97						130					

Перелік провели:

1.  А.Д. Сштепанов)
2.  А.Д. Омелчук)
3.  В.М. Кобачко)

Модельні дерева виміряв

()

Відведення перевірів лісничий

()

НУМЕРАЦІЙНА ВІДОМІСТЬ ДЕРЕВ **призначених для вибіркової санітарної рубки**

По Українському лісництву ДП «Малинський лісгосп» в кв. № 78
 діл. № 4.5 площа 1,5 га лісосіка 2021 року Дата переліку «21» 07 2021 р.

№ п/п	Порода	Діаметр на висоті грудей			Категорія стану, підстава відводу	№ п/п	Порода	Діаметр на висоті грудей			Категорія стану, підстава відводу
		діло-вих	п/діло-вих	дро-вян.				діло-вих	п/діло-вих	дро-вян.	
1	C			32	VI Сух	33	C			32	VI Сух
2	C			40	VI Сух	34	C			24	VI Сух
3	C	32			IV Дух	35	C	24			VI Сух
4	C			44	VI Сух	36	C	28			VI Сух
5	C			32	VI Сух	37	C			32	VI Сух
6	C	28			VI Сух	38	C			36	VI Сух
7	C			40	VI Сух	39	C	28			VI Сух
8	C		28		VI Сух	40	C			24	VI Сух
9	C			40	VI Сух	41	C			40	VI Сух
10	C			32	VI Сух	42	C	40			VI Сух
11	C	32			IV Дух	43	C			28	VI Сух
12	C		28		VI Сух	44	C			52	VI Сух
13	C			32	VI Сух	45	C		24		VI Сух
14	C			44	VI Сух	46	C			28	VI Сух
15	C			40	VI Сух	47	C	32			VI Сух
16	C	24			VI Сух	48	C			36	VI Сух
17	C			32	VI Сух	49	C	32			VI Сух
18	C			40	VI Сух	50	C			52	VI Сух
19	C			32	VI Сух	51	C			28	VI Сух
20	C			32	VI Сух	52	C		28		VI Сух
21	C		28		VI Сух	53	C			28	VI Сух
22	C			52	VI Сух	54	C			24	VI Сух
23	C	36			VI Сух	55	C	28			VI Сух
24	C	32			VI Сух	56	C	40			VI Сух
25	C			52	VI Сух	57	C			24	VI Сух
26	C			24	VI Сух	58	C			32	VI Сух
27	C		24		VI Сух	59	C		24		VI Сух
28	C	40			VI Сух	60	C			32	VI Сух
29	C			32	VI Сух	61	C			32	VI Сух
30	C			28	VI Сух	62	C			24	VI Сух
31	C	24			VI Сух	63	C			24	VI Сух
32	C		24		VI Сух	64	C	26			VI Сух

№ п/п	Порода	Діаметр на висоті грудей			Категорія стану, підстава відводу	№ п/п	Порода	Діаметр на висоті грудей			Категорія стану, підстава відводу
		діло- вих	п/діло- вих	дро- вляч.				діло- вих	п/діло- вих	дро- вляч.	
65	C	36			Супр VI	98					
66	C				Супр VI	99					
67	Всього 68 шт (середня ціна) / шт					100					
68	Д. М. Коваленко					101					
69						102					
70						103					
71						104					
72						105					
73						106					
74						107					
75						108					
76						109					
77						110					
78						111					
79						112					
80						113					
81						114					
82						115					
83						116					
84						117					
85						118					
86						119					
87						120					
88						121					
89						122					
90						123					
91						124					
92						125					
93						126					
94						127					
95						128					
96						129					
97						130					

Перелік проведених:

1.  (посада)  (посада)  (посада)
2.  (посада)  (посада)  (посада)
3.  (посада)  (посада)  (посада)
4.  (посада)  (посада)  (посада)
5.  (посада)  (посада)  (посада)

НУМЕРАЦІЙНА ВІДОМІСТЬ ДЕРЕВ **призначених для вибіркової санітарної рубки**

По Львівському лісництву ДП «Малинський лісгосп» в кв. № 44
 діл. № 11 площа 4,0 га лісосіка 2021 року Дата переліку «09» 08 2021 р.

№ п/п	Порода	Діаметр на висоті грудей			Категорія стану, підстава відводу	№ п/п	Порода	Діаметр на висоті грудей			Категорія стану, підстава відводу
		діло-вих	п/діло-вих	дро-вян.				діло-вих	п/діло-вих	дро-вян.	
1	С			44	V Вітрова	33	С	32			IV Вітрова
2	С			40	V Вітрова	34	С			24	IV Вітрова
3	С		32		V Вітрова	35	С			24	IV Вітрова
4	С			52	V Вітрова	36	С	36			IV Вітрова
5	С	44			V Вітрова	37	С			28	IV Вітрова
6	С			40	V Вітрова	38	С			32	IV Вітрова
7	С	40			V Вітрова	39	С	36			IV Вітрова
8	С		52		V Вітрова	40	С			40	VI Вітрова
9	Д			28	IV Вітрова	41	С			28	IV Вітрова
10	С			40	V Вітрова	42	С		40		V Вітрова
11	С		28		IV Вітрова	43	С			40	IV Вітрова
12	С		36		V Вітрова	44	С	40			IV Вітрова
13	С		36		V Вітрова	45	С			28	IV Вітрова
14	С			24	V Вітрова	46	С			28	IV Вітрова
15	С			32	VI Вітрова	47	С			36	IV Вітрова
16	С		40		V Вітрова	48	С			32	IV Вітрова
17	С	32			V Вітрова	49	С		24		IV Вітрова
18	С	28			IV Вітрова	50	С		32		IV Вітрова
19	С			32	IV Вітрова	51	С			32	IV Вітрова
20	С			40	IV Вітрова	52	С			52	IV Вітрова
21	С	28			IV Вітрова	53	С			36	IV Вітрова
22	С		28		IV Вітрова	54	С			32	IV Вітрова
23	С			40	VI Вітрова	55	С			28	IV Вітрова
24	С	36			VI Вітрова	56	Висота: 55 м (на висоті 15 м від ґрунту)				
25	С			32	VI Вітрова	57	м.р. лісн. М.Коваленко 15.11				
26	С		28		IV Вітрова	58					
27	С		28		IV Вітрова	59					
28	С			32	IV Вітрова	60					
29	С			40	IV Вітрова	61					
30	С			28	IV Вітрова	62					
31	С		24		IV Вітрова	63					
32	С		28		IV Вітрова	64					

№ п/п	Порода	Діаметр на висоті грудей			Категорія стану, підстава відводу	№ п/п	Порода	Діаметр на висоті грудей			Категорія стану, підстава відводу
		діло- вих	п/діло- вих	дро- вян.				діло- вих	п/діло- вих	дро- вян.	
65						98					
66						99					
67						100					
68						101					
69						102					
70						103					
71						104					
72						105					
73						106					
74						107					
75						108					
76						109					
77						110					
78						111					
79						112					
80						113					
81						114					
82						115					
83						116					
84						117					
85						118					
86						119					
87						120					
88						121					
89						122					
90						123					
91						124					
92						125					
93						126					
94						127					
95						128					
96						129					
97						130					

Перелік провели:

1. *М.Р. Мусу*
(посада)

2. *С.М. Р. Мусу*
(посада)

3. *М.Р. Мусу*
(посада)

4. _____
(посада)

5. _____
(посада)

[Підпис]
(підпис)

[Підпис]
(підпис)

[Підпис]
(підпис)

(підпис)

(підпис)

Григоренко С.М.
(ініціали та прізвище)

Григоренко С.М.
(ініціали та прізвище)

Григоренко С.М.
(ініціали та прізвище)

(ініціали та прізвище)

(ініціали та прізвище)

НУМЕРАЦІЙНА ВІДОМІСТЬ ДЕРЕВ призначених для вибіркової санітарної рубки

По Львівщині лісництву ДП «Малинський лісгосп» в кв. № 32
діл. № 23 площа га лісосіка 2021 року Дата переліку «23» 09 2021 р.

№ п/п	Порода	Діаметр на висоті грудей			Категорія стану, підстава відводу	№ п/п	Порода	Діаметр на висоті грудей			Категорія стану, підстава відводу
		діло- вих	п/діло- вих	дро- вян.				діло- вих	п/діло- вих	дро- вян.	
1	С		36		V Всохша	33	С			40	VI Всохша
2	С			36	VI Всохша	34	С		28		V Всохша
3	С			24	VI Всохша	35	С		40		V Всохша
4	С			28	VI Всохша	36	С		24		V Всохша
5	С			24	VI Всохша	37	С		24		V Всохша
6	С			24	VI Всохша	38	С			32	VI Всохша
7	С		28		V Всохша	39	С			24	VI Всохша
8	С	40			IV Всихаюча	40	С			24	VI Всохша
9	С	28			IV Всихаюча	41	С		24		V Всохша
10	С	24			IV Всихаюча	42	С			24	VI Всохша
11	С		28		V Всохша	43	С			24	VI Всохша
12	С	28			IV Всихаюча	44	С			28	VI Всохша
13	С			32	VI Всохша	45	С		24		V Всохша
14	С	28			IV Всихаюча	46	С	28			IV Всихаюча
15	С	24			IV Всихаюча	47	С		28		V Всохша
16	С	24			IV Всихаюча	48	С	40			IV Всихаюча
17	С		28		V Всохша	49	С			32	VI Всохша
18	С		24		V Всохша	50	С			32	VI Всохша
19	С		24		V Всохша	51	С			32	VI Всохша
20	С			24	VI Всохша	52	С			24	VI Всохша
21	С			24	VI Всохша	53	С			24	VI Всохша
22	С			24	VI Всохша	54	С		28		V Всохша
23	С			32	VI Всохша	55	С		24		V Всохша
24	С			24	VI Всохша	56	С			28	VI Всохша
25	С			24	VI Всохша	57	С			24	VI Всохша
26	С			24	VI Всохша	58	С			24	VI Всохша
27	С		28		V Всохша	59	С			28	VI Всохша
28	С	32			IV Всихаюча	60	С		28		V Всохша
29	С	36			IV Всихаюча	61	С		24		V Всохша
30	С			40	VI Всохша	62	С		40		V Всохша
31	С			40	VI Всохша	63	С			28	VI Всохша
32	С			24	VI Всохша	64	С			24	VI Всохша


№ п/п	Порода	Діаметр на висоті грудей			Категорія стану, підстава відводу	№ п/п	Порода	Діаметр на висоті грудей			Категорія стану, підстава відводу	
		діло- вих	п/діло- вих	дро- вян.				діло- вих	п/діло- вих	дро- вян.		
65	С			28	VІВсохна	98	С			24	VІІВсохна	
66	С			24	VІВсохна	99	С			32	VІВсохна	
67	С		32		VІВсохна	100	С		28		VІВсохна	
68	С		28		VІВсохна	101	С			24	VІІВсохна	
69	С		24		VІВсохна	102	С			32	VІВсохна	
70	С		36		VІВсохна	103	С			28	VІВсохна	
71	С			36	VІВсохна	104	С			32	VІІВсохна	
72	С			44	VІВсохна	105	С			28	VІВсохна	
73	С			44	VІІВсохна	106	С			24	VІВсохна	
74	С			32	VІВсохна	107	С			24	VІВсохна	
75	С			32	VІВсохна	108	С			36	VІВсохна	
76	С			24	VІВсохна	109	С			28	VІВсохна	
77	С			24	VІВсохна	110	С			44	VІІВсохна	
78	С			28	VІВсохна	111	С			28	VІВсохна	
79	С			32	VІВсохна	112	С			32	VІІВсохна	
80	С			36	VІВсохна	113	С		36		VІВсохна	
81	С			32	VІВсохна	114	С		32		VІВсохна	
82	С			24	VІІВсохна	115	С			32	VІВсохна	
83	С		44		VІВсохна	116	Всього: 115 шт. Сто чотирьох стовбів інтер'єсу 111/112/113/114/115/116/117/118/119/120/121/122/123/124/125/126/127/128/129/130					
84	С	32			VІВсохна	117						
85	С	24			VІВсохна	118						
86	С	40			VІВсохна	119						
87	С		24		VІВсохна	120						
88	С		24		VІВсохна	121						
89	С		32		VІВсохна	122						
90	С			28	VІВсохна	123						
91	С			24	VІВсохна	124						
92	С			32	VІВсохна	125						
93	С			24	VІВсохна	126						
94	С			24	VІВсохна	127						
95	С			24	VІВсохна	128						
96	С			28	VІВсохна	129						
97	С			28	VІВсохна	130						

Перелік провели:

1. *Ігор Лис* (посада) *Ігор Лис* (підпис) *Ігор Лис* (ініціали та прізвище)
2. *О. Лис* (посада) *О. Лис* (підпис) *О. Лис* (ініціали та прізвище)
3. *Ігор Лис* (посада) *Ігор Лис* (підпис) *Ігор Лис* (ініціали та прізвище)
4. _____ (посада) _____ (підпис) _____ (ініціали та прізвище)
5. _____ (посада) _____ (підпис) _____ (ініціали та прізвище)

НУМЕРАЦІЙНА ВІДОМІСТЬ ДЕРЕВ призначених для вибіркової санітарної рубки

По Любашинському лісництву ДП «Малинський лісгосп» в кв. № 48
діл. № 1 площа 19 га лісосіка 2021 року Дата переліку «9» 08 2024 р.

№ п/п	Порода	Діаметр на висоті грудей			Категорія стану, підстава відводу	№ п/п	Порода	Діаметр на висоті грудей			Категорія стану, підстава відводу
		діло- вих	п/діло- вих	дро- вян.				діло- вих	п/діло- вих	дро- вян.	
1	С			28	ІІІ Вільхова	33					
2	С		32		ІІІ Вільхова	34					
3	С		32		ІІІ Вільхова	35					
4	С		28		ІІІ Вільхова	36					
5	С			32	ІІІ Вільхова	37					
6	С			40	ІІІ Вільхова	38					
7	С			44	ІІІ Вільхова	39					
8	С			28	ІІІ Вільхова	40					
9	С		24		ІІІ Вільхова	41					
10	С		28		ІІІ Вільхова	42					
11	С		24		ІІІ Вільхова	43					
12	С			32	ІІІ Вільхова	44					
13	С	32			ІІІ Вільхова	45					
14	С			24	ІІІ Вільхова	46					
15	С			36	ІІІ Вільхова	47					
16	С		36		ІІІ Вільхова	48					
17	С			32	ІІІ Вільхова	49					
18	С	28			ІІІ Вільхова	50					
19	С	32			ІІІ Вільхова	51					
20	С			28	ІІІ Вільхова	52					
21	С			32	ІІІ Вільхова	53					
22	С	24			ІІІ Вільхова	54					
23	С		28		ІІІ Вільхова	55					
24	С			36	ІІІ Вільхова	56					
25	С		24		ІІІ Вільхова	57					
26	С			32	ІІІ Вільхова	58					
27	С			28	ІІІ Вільхова	59					
28						60					
29						61					
30						62					
31						63					
32	Всього: 27 шт. підлягає сан. рубки					64					

м.р. лісгосп. Малинський лісгосп

№ п/п	Порода	Діаметр на висоті грудей			Категорія стану, підстава відводу	№ п/п	Порода	Діаметр на висоті грудей			Категорія стану, підстава відводу
		діло- вих	п/діло- вих	дро- вян.				діло- вих	п/діло- вих	дро- вян.	
65						98					
66						99					
67						100					
68						101					
69						102					
70						103					
71						104					
72						105					
73						106					
74						107					
75						108					
76						109					
77						110					
78						111					
79						112					
80						113					
81						114					
82						115					
83						116					
84						117					
85						118					
86						119					
87						120					
88						121					
89						122					
90						123					
91						124					
92						125					
93						126					
94						127					
95						128					
96						129					
97						130					

Перелік провели:

1. *М. Р. Ів. Ів.*
(посада)

2. *С. Д. Ів. Ів.*
(посада)

3. *М. Р. Ів. Ів.*
(посада)

4. _____
(посада)

5. _____
(посада)

М. Р. Ів. Ів.
(підпис)

С. Д. Ів. Ів.
(підпис)

М. Р. Ів. Ів.
(підпис)

(підпис)

(підпис)

І. І. Ів. Ів.
(ініціали та прізвище)

С. Д. Ів. Ів.
(ініціали та прізвище)

М. Р. Ів. Ів.
(ініціали та прізвище)

(ініціали та прізвище)

(ініціали та прізвище)

призначених для вибіркової санітарної рубки

діл. № 20 площа 15 га лісосіка 2021 року Дата переліку «04» 08 2021 р.

№ п/п	Порода	Діаметр на висоті грудей			Категорія стану, підстава відводу	№ п/п	Порода	Діаметр на висоті грудей			Категорія стану, підстава відводу
		діло-вих	п/діло-вих	дро-вян.				діло-вих	п/діло-вих	дро-вян.	
1	Сосна		36		Бурелом V	33					
2	-II-			28	-II- V	34					
3	-II-	32			-II- V	35					
4	-II-			32	Сухоотій VI	36					
5	-II-		36		Авт арена V	37					
6	-II-		32		Сухоотій V	38					
7				24	-II- V	39					
8				28	-II- E	40					
9				32	Бурелом V	41					
10				32	Всихаюча IV	42					
11				28	Бурелом V	43					
12			28		-II- V	44					
13				28	-II- V	45					
14		28			Всихаюча IV	46					
15				24	-II- V	47					
16				28	Суха V	48					
17			24		Бурелом V	49					
18				32	Бурелом V	50					
19		32			Всихаюча V	51					
20				32	Вітрова IV	52					
21			24		Всихаюча IV	53					
22				32	Всихаюча V	54					
23	Висота: 22 м! (висота дерева)					55					
24	м.р. діл. ПСК (пока м.р. в.ч.)					56					
25						57					
26						58					
27						59					
28						60					
29						61					
30						62					
31						63					
32						64					

№ п/п	Порода	Діаметр на висоті грудей			Категорія стану, підстава відводу	№ п/п	Порода	Діаметр на висоті грудей			Категорія стану, підстава відводу
		діло- вих	п/діло- вих	дро- вян.				діло- вих	п/діло- вих	дро- вян.	
65						98					
66						99					
67						100					
68						101					
69						102					
70						103					
71						104					
72						105					
73						106					
74						107					
75						108					
76						109					
77						110					
78						111					
79						112					
80						113					
81						114					
82						115					
83						116					
84						117					
85						118					
86						119					
87						120					
88						121					
89						122					
90						123					
91						124					
92						125					
93						126					
94						127					
95						128					
96						129					
97						130					

Перелік провели:

1. *М. Р. М. М.*
(посада)

2. *С. М. М. М.*
(посада)

3. *М. Р. М. М.*
(посада)

4. _____
(посада)

5. _____
(посада)

М. Р. М. М.
(підпис)

С. М. М. М.
(підпис)

М. Р. М. М.
(підпис)

(підпис)

(підпис)

І. К. М. М. М. М.
(ініціали та прізвище)

І. К. М. М. М. М.
(ініціали та прізвище)

І. К. М. М. М. М.
(ініціали та прізвище)

(ініціали та прізвище)

(ініціали та прізвище)