

ПОГОДЖУЮ:
Директор державного спеціалізованого лісозахисного підприємства "Вінницялісозахист"

« 18 » червня 20 21 року.

Начальник Житомирського обласного управління лісового та мисливського господарства

«22» 10 2021 року.

заходів з поліпшення санітарного стану лісів на 2021 рік
по ДП «Лугинський спецлісгосп» Житомирського ОУЛМГ


[illegible]

Лісництво (урочище)	Номер кварталу	Номер виділу	Площа виділу, гектарів	Номер підвиділу	Площа підвиділу, гектарів		Коротка таксаційна характеристика насадження відповідно до матеріалів лісовпорядкування							Категорія захистності	Вид запланованих заходів	Причина призначення заходів	Орієнтовний запас деревини, що підлягає вирубуванню, куб. метрів на 1 гектар	Наявність рослин і тварин, занесених до Червоної книги України
					загальна	у тому числі площа, можлива для експлуатації	склад	вік, років	повнота	бонітет	середня висота, метрів	середній діаметр, сантиметрів	запас деревостану, куб. метрів на 1 гектар					
1	2	3	4	5	6	7	8	9	10	11	12	13	14	15	16	17	18	19
Липниківське	31	21	2,4		2,4	2,4	5С33Д32БП+ОС	71	0,7	2	21	26	240	4	СРВ	вершинний короїд	30	немає
Липниківське	35	1	1,9		1,9	1,9	7С31Д31БП1ОС	66	0,7	1	22	24	290	4	СРВ	вершинний короїд	30	немає
Липниківське	35	2	8,5		8,5	8,5	4С33БП3ДЗ+ОС+ВЛЧ	65	0,6	1	22	28	190	4	СРВ	вершинний короїд	30	немає
Липниківське	35	3	1,4		1,4	1,4	5С32БП2Д31ОС+ВЛЧ	71	0,6	1	22	26	220	4	СРВ	вершинний короїд	20	немає
Липниківське	35	17	0,7		0,7	0,7	10СЗ	70	0,65	1	23	26	310	4	СРВ	вершинний короїд	30	немає
Липниківське	35	18	5,5		5,5	5,5	10СЗ+БП+ОС	65	0,7	1	22	26	330	4	СРВ	вершинний короїд	35	немає
Липниківське	53	16	6,4		6,4	6,4	10Сз+ДЗ+БП+ОС	70	0,65	1	23	28	300	4	СРВ	вершинний короїд	30	немає
Липниківське	54	17	0,9		0,9	0,9	10СЗ	54	0,7	2	18	20	250	4	СРВ	вершинний короїд	50	немає
Липниківське	55	20	3,7		3,7	3,7	10СЗ	52	0,7	1	19	22	270	3	СРВ	вершинний короїд	25	немає
Липниківське	55	32	18,0	9	7,0	7,0	10СЗ	66	0,7	1	23	26	340	4	СРВ	вершинний короїд	35	немає
Разом СРВ					38,4	38,4												
Степанівське	3	12	8,2		8,2	8,2	5С33БП2ВЛЧ	54	0,75	2	17	18	190	3	СРВ	вершинний короїд	35	немає
Степанівське	19	4	16,0	2	4,0	4,0	9С31БП	65	0,75	2	18	20	250	3	СРВ	вершинний короїд	35	немає
Степанівське	21	1	13,0	1	10,0	10,0	5С33БП2ВЛЧ	56	0,7	1	20	24	230	4	СРВ	вершинний короїд	35	немає
Степанівське	46	6	6,6		6,6	6,6	6С33Д31БП+ВЛЧ	61	0,6	1А	23	28	240	4	СРВ	вершинний короїд	35	немає
Степанівське	48	7	5,8	2	4,9	4,9	9СЗ(50)1БП+СЗ(70)	50	0,8	1Б	24	26	380	4	СРВ	вершинний короїд	35	немає
Степанівське	51	2	1,5		1,5	1,5	10СЗ+БП	56	0,7	1	20	24	280	4	СРВ	вершинний короїд	35	немає
Разом СРВ					35,2	35,2												
Всього СРВ					112,5	112,5												

Директор ДП "Лугинський спецлісгосп"

(найменування посади керівника підприємства, установи, організації)

12 10 2021 року


(підпис)

Сергій ТКАЧУК

(ініціали та прізвище)

Відомість поточного лісопатологічного обстеження
ДП "Лугинський спецлісгосп" Житомирського ОУЛМГ
 (найменування власника лісів, постійного лісокористувача)

Лісництво (урочище)	Номер кварталу	Номер виділу	Площа виділу, гектарів	Номер підвиділу	Площа підвиділу, гектарів		Коротка таксаційна характеристика насадження відповідно до матеріалів лісовпорядкування								Категорія захисності	Вид запланованих заходів	Лісопатологічна характеристика насаджень	Орієнтована інтенсивність проведення заходу %	Примітки
					загальна	у тому числі площа, можлива для експлуатації	склад	вік, років	повнота	бонітет	середня висота, м	середній діаметр, см	запас деревостану, куб. метрів на 1	ТУМ					
1	2	3	4	5	6	7	8	9	10	11	12	13	14	15	16	17	18	19	20
Красноставське	3	10	23,8	6	5,0	5,0	10СЗК+БП	51	0,7	2	17	20	220	A2C	3	CPB	Пошкодження Сз кореневою губкою та верхівковим короїдом середнього ступеня. Наявні вітровальні дерева. Характер пошкодження груповий та куртинний.	15	
Красноставське	3	16	2,6	2	1,4	1,4	10СЗ	63	0,7	2	20	24	280	B2ДС	3	CPB	Пошкодження Сз верхівковим короїдом середнього ступеня. Характер пошкодження груповий та поодинокий.	10	
Красноставське	9	5	10,8	6	6,2	6,2	10СЗ	49	0,8	1	20	26	320	A2C	4	CPB	Пошкодження Сз верхівковим короїдом середнього ступеня. Наявні вітровальні дерева. Характер пошкодження груповий та поодинокий.	10	
Красноставське	12	12	1,6		1,6	1,6	7СЗ2СБ1БП+ДЗ	52	0,7	1	19	24	230	B3ДС	3	CPB	Пошкодження Сз верхівковим короїдом, Бп - бактеріальною водянюю сильного ступеня. Характер пошкодження груповий та поодинокий.	15	
Красноставське	12	31	11,0	2	6,0	6,0	9СЗ1БП	52	0,7	1	18	22	230	B2ДС	4	CPB	Пошкодження Сз верхівковим короїдом, Бп - бактеріальною водянюю сильного ступеня. Характер пошкодження груповий та поодинокий.	15	
Красноставське	34	4	3,4		3,4	3,4	8СЗ1БП1ДЗ+ОС	71	0,7	1	25	32	310	B3ДС	4	CPB	Пошкодження Сз верхівковим короїдом, Бп - бактеріальною водянюю сильного ступеня. Характер пошкодження груповий та поодинокий.	15	
Красноставське	35	9	8,1		8,1	8,1	6СЗ3БП1ВЛЧ+ОС	56	0,7	1	21	24	240	B3ДС	4	CPB	Пошкодження Сз верхівковим короїдом, Бп та Влч - стовбуровими гнилями сильного ступеня. Характер пошкодження груповий та куртинний.	15	
Красноставське	37	2	1,4		1,4	1,4	10СЗ	61	0,7	1A	24	32	360	B3ДС	4	CPB	Пошкодження Сз верхівковим короїдом середнього ступеня. Характер пошкодження груповий та поодинокий.	10	
Красноставське	47	29	4,4		4,4	4,4	6СЗ3ДЗ1БП	61	0,7	1A	24	32	230	B3ДС	4	CPB	Пошкодження Сз верхівковим короїдом, Бп та Дз - стовбуровими гнилями сильного ступеня. Характер пошкодження груповий та куртинний.	15	
Красноставське	47	37	1,4		1,4	1,4	10СЗ+БП	61	0,8	1	22	28	370	B2ДС	4	CPB	Пошкодження Сз верхівковим короїдом середнього ступеня. Характер пошкодження груповий та поодинокий.	10	
Разом CPB					38,9	38,9													
Липниківське	31	21	2,4		2,4	2,4	5СЗ3ДЗ2БП+ОС	71	0,7	2	21	26	240	B3ДС	4	CPB	Пошкодження Сз верхівковим короїдом, Бп та Дз - стовбуровими гнилями сильного ступеня. Характер пошкодження груповий та куртинний.	15	
Липниківське	35	1	1,9		1,9	1,9	7СЗ1ДЗ1БП1ОС	66	0,7	1	22	24	290	C2ГДС	4	CPB	Пошкодження Сз верхівковим короїдом, Бп та Ос - стовбуровими гнилями середнього ступеня. Характер пошкодження груповий та поодинокий.	10	
Липниківське	35	2	8,5		8,5	8,5	4СЗ3БПЗДЗ+ОС+ВЛЧ	65	0,6	1	22	28	190	B3ДС	4	CPB	Пошкодження Сз верхівковим короїдом, Бп та Дз - стовбуровими гнилями сильного ступеня. Характер пошкодження груповий та куртинний.	15	
Липниківське	35	3	1,4		1,4	1,4	5СЗ2БП2ДЗ1ОС+ВЛЧ	71	0,6	1	22	26	220	B3ДС	4	CPB	Пошкодження Сз верхівковим короїдом, Бп та Ос - стовбуровими гнилями середнього ступеня. Характер пошкодження груповий та поодинокий.	10	
Липниківське	35	17	0,7		0,7	0,7	10СЗ	70	0,65	1	23	26	310	B2ДС	4	CPB	Пошкодження Сз верхівковим короїдом середнього ступеня. Характер пошкодження груповий та поодинокий.	10	

Лісництво (урочище)	Номер кварталу	Номер виділу	Площа виділу, гектарів	Номер підвиділу	Площа підвиділу, гектарів		Коротка таксаційна характеристика насадження відповідно до матеріалів лісовпорядкування								Категорія захисності	Вид запланованих заходів	Лісопатологічна характеристика насаджень	Орієнтовна інтенсивність проведення заходу %	Примітки
					загальна	у тому числі площа, можлива для експлуатації	склад	вік, років	повнота	бонітет	середня висота, м	середній діаметр, см	запас деревостану, куб. метрів на 1	ТУМ					
Липниківське	35	18	5,5		5,5	5,5	10СЗ+БП+ОС	65	0,7	1	22	26	330	В2ДС	4	СРВ	Пошкодження Сз верхівковим короїдом середнього ступеня. Характер пошкодження груповий та поодинокий.	10	
Липниківське	53	16	6,4		6,4	6,4	10СЗ+ДЗ+БП+ОС	70	0,65	1	23	28	300	В2ДС	4	СРВ	Пошкодження Сз верхівковим короїдом середнього ступеня. Характер пошкодження груповий та поодинокий.	10	
Липниківське	54	17	0,9		0,9	0,9	10СЗ	54	0,7	2	18	20	250	А2С	4	СРВ	Пошкодження Сз верхівковим короїдом сильного ступеня. Характер пошкодження груповий та поодинокий.	20	
Липниківське	55	20	3,7		3,7	3,7	10СЗ	52	0,7	1	19	22	270	В2ДС	3	СРВ	Пошкодження Сз верхівковим короїдом середнього ступеня. Характер пошкодження груповий та поодинокий.	10	
Липниківське	55	32	18,0	9	7,0	7,0	10СЗ	66	0,7	1	23	26	340	В2ДС	4	СРВ	Пошкодження Сз верхівковим короїдом середнього ступеня. Характер пошкодження груповий та поодинокий.	10	
Разом СРВ					38,4	38,4													
Степанівське	3	12	8,2		8,2	8,2	5СЗЗБП2ВЛЧ	54	0,75	2	17	18	190	В2ДС	3	СРВ	Пошкодження Сз верхівковим короїдом, Бп та Влч - стовбуровими гнилями сильного ступеня. Характер пошкодження груповий та куртинний.	20	
Степанівське	19	4	16,0	2	4,0	4,0	9СЗ1БП	65	0,75	2	18	20	250	А2С	3	СРВ	Пошкодження Сз верхівковим короїдом, Бп - бактеріальною водяною сильного ступеня. Характер пошкодження груповий та поодинокий.	15	
Степанівське	21	1	13,0	1	10,0	10,0	5СЗЗБП2ВЛЧ	56	0,7	1	20	24	230	В3ДС	4	СРВ	Пошкодження Сз верхівковим короїдом, Бп та Влч - стовбуровими гнилями сильного ступеня. Характер пошкодження груповий та куртинний.	15	
Степанівське	46	6	6,6		6,6	6,6	6СЗЗДЗ1БП+Влч	61	0,6	1а	23	28	240	В3ДС	4	СРВ	Пошкодження Сз верхівковим короїдом, Бп та Влч - стовбуровими гнилями сильного ступеня. Характер пошкодження груповий та куртинний.	15	
Степанівське	48	7	5,8	2	4,9	4,9	9СЗ(50)1БП+СЗ(70)	50	0,8	1Б	24	26	380	В2ДС	4	СРВ	Пошкодження Сз верхівковим короїдом, Бп - бактеріальною водяною середнього ступеня. Характер пошкодження груповий та поодинокий.	10	
Степанівське	51	2	1,5		1,5	1,5	10СЗ+БП	56	0,7	1	20	24	280	В2ДС	4	СРВ	Пошкодження Сз верхівковим короїдом сильного ступеня. Характер пошкодження груповий та куртинний.	15	
Разом СРВ					35,2	35,2													
Всього СРВ					112,5	112,5													

Провідний інженер-лісопатолог ДСЛП "Вінницялісозахист"



А.М. Каменчук

А К Т
поточного лісопатологічного обстеження

«07» жовтня 2021 року

сmt. Лугини

Мною, провідним інженером-лісопатологом ДСЛП «Вінницялісозахист» Каменчуком А.М., відповідно листа ДП «Лугинський спецлісгосп» №633 від 29.09.2021 року, за участі начальника відділу л/г ДП «Лугинський спецлісгосп» Бовсуновського С.М., інженера ОЗЛ ДП «Лугинський спецлісгосп» Стужука Я.М., в присутності посадових осіб Липниківського, Красноставського та Степанівського лісництв, в період з 06.10.2021 р. по 07.10.2021 р., проведено поточне лісопатологічне обстеження насаджень, які належать ДП «Лугинський спецлісгосп».

В результаті обстеження встановлено наступне:

Красноставське лісництво - по маршрутному ходу обстежено лісові насадження в наступних кварталах: 3,9,12,34,35,37,47.

Обстежена площа – 38,9 га.

Заходи, що проектується даним лісопатологічним обстеженням наступні:

- Проведення санітарних рубань вибіркових – 38,9 га.

По причинах розладнання:

- Верхівковий короїд середнього ступеня – 10,4 га,
- Верхівковий короїд сильного ступеня – 23,5 га,
- Коренева губка середнього ступеня – 5,0 га.

Липниківське лісництво - по маршрутному ходу обстежено лісові насадження в наступних кварталах: 31,35,53,54,55.

Обстежена площа – 38,4 га.

Заходи, що проектується даним лісопатологічним обстеженням наступні:

- Проведення санітарних рубань вибіркових – 38,4 га.

По причинах розладнання:

- Верхівковий короїд середнього ступеня – 26,6 га,
- Верхівковий короїд сильного ступеня – 11,8 га.

Степанівське лісництво - по маршрутному ходу обстежено лісові насадження в наступних кварталах: 3,19,21,46,48,58.

Обстежена площа – 35,2 га.

Заходи, що проектується даним лісопатологічним обстеженням наступні:

- Проведення санітарних рубань вибіркових – 35,2 га.

По причинах розладнання:

- Верхівковий короїд середнього ступеня – 4,9 га,
- Верхівковий короїд сильного ступеня – 30,3 га.

Загальна обстежена площа по ДП «Лугинський спецлісгосп» становить 112,5 га.

Рекомендовано провести:

- **санітарних рубань вибіркових – 112,5 га.**

По причинах розладнання в загальному:

- Верхівковий короїд середнього ступеня – 41,9 га,
- Верхівковий короїд сильного ступеня – 65,6 га,
- Коренева губка середнього ступеня – 5,0 га,

Лісопатологічна характеристика обстежених насаджень:

Основними причинами розладнання обстежених деревостанів є діяльність комплексу стовбурових шкідників у видовому складі яких на Сз провідне місце посідають: короїд вершинний (*Ips acuminatus*), короїд шести зубий (*Ips sexdentatus*), лубоїд сосновий малий (*Blastophagus minor*) та лубоїд сосновий великий (*Blastophagus piniperda*). З хвороб лісу на листяних породах – стовбурові гнилі (Дз, Влч, Ос та Бп), а також бактеріальна водянка на Бп.

Осередки з переважанням короїда верхівкового (вершинного) Соснові насадження характеризуються розвитком та розповсюдженням на тлі еколого-кліматичних факторів (нерівномірність кількості опадів, ранній початок вегетаційних періодів минулих років, травнева спека та інш.) небезпечних осередків короїда верхівкового, в меншій мірі лубоїда соснового малого та короїда шести зубого, внаслідок чого відбувається всихання деревостанів в межах від слабого ступеню (5% від загального запасу деревостанів) до сильного ступеню (20%). Всихання дерев проходить переважно поодиноким та груповим характером, а також куртинами.

Приурочене всихання переважно до стін лісових масивів (межі зрубів минулих років, дороги, «вікна» в насадженнях з нерівномірною повнотою). Серед сухостійних дерев переважають дерева V та VI категорій стану (характеризуються частковим опаданням кори, дерева відпрацьовані стовбуровими шкідниками, хвоя та гілки другого і третього порядків відсутні). Переважає вершинний тип всихання, крони дерев сосни сильно ажурні, спостерігається зміна кольору глици від світло-зеленого до жовтого.

В обстежених насадженнях спостерігається поодиноким та груповим всиханням дерев сосни внаслідок пошкодження синьою сосною златкою, дерева відпрацьовані шкідником. Кора на таких деревах відшаровується, на деревині розвиваються сажисті грибки, що дало поверхню стовбура чорне забарвлення. В таких деревах всихання відбувається знизу до вершини.

Також внутрішні тканини стовбурів в місцях поширення личинкових ходів вищезгаданих стовбурових шкідників характеризуються наявністю «синяви» яка характерна при поширенні її збудників – офіостомових грибів. Сухостійні і особливо всихаючі та сильно ослаблені дерева є сприятливим фактором для утворення небезпечних осередків стовбурових шкідників в майбутньому.

Насадження вражене кореневою губкою в цілому відповідає середньому ступеню пошкодження. Характеризується всиханням куртинного та групового характеру. Повнота насадження не рівномірна – наявні вікна малих та середніх розмірів. Крони дерев ажурні (III та особливо IV категорія стану), приріст знижений, відпад глици більше норми. Дереву IV категорії стану характеризуються окрім ажурності сильного ступеня зміною забарвлення глици до світлих або бурих тонів та суховершинністю. Сухостійні дерева також відпрацьовані комплексом стовбурових шкідників.

Листяні породи дерев пошкоджені стовбуровими та кореневими гнилями, які викликаються комплексом різних причин: дерева берези повислої від трутовика справжнього та бактеріальної водянки, дерева осики від трутовика несправжнього, дерева дуба звичайного від пошкодження бронзовою златкою та опеньком осіннім.

Насадження вражені стовбуровими гнилями характеризуються відпадом дерев змішаного типу – наявний в них сухостій (переважно дерев Ос та Бп) носить як поодинокий так і груповий характер (групи невеликі в середньому до 3-5 дерев).

Сухостійні та всихаючі дерева характеризуються заселенням та відпрацюванням стовбуровими шкідниками про що свідчить наявність льотних отворів на стовбурах дерев.

В змішаних насадженнях за участі Бп спостерігається всихання дерев берези, яке носить груповий характер (групи по 2-4 дерева) в результаті негативної дії бактеріальної водянки. Вражені хворобою дерева берези характеризуються суховершинністю (всихання $\frac{1}{2}$ - $\frac{1}{3}$ крони), наявністю характерних некрозів на стовбурах дерев. Поширення бактеріальної водянки приурочене до заселення дерев берези стовбуровими шкідниками – переважно заболонником березовим (*Scolytus ratzeburgifans*).

Також в окремих насадженнях наявний вітровал та бурелом поодинокого та групового характеру. Такі дерева потребують виборки при проведенні СРВ.

В цілому насадження є небезпечними осередками подальшого розповсюдження вторинних (стовбурових) шкідників, корневих та стовбурових гнилей. Враховуючи лісопатологічний стан, що склався, для поліпшення санітарного стану лісів та відповідно до «Санітарних правил в лісах України» **рекомендовано провести санітарне рубання вибіркове (СРВ) на площі 112,5 га.**

Після проведення санітарних рубань порубкові залишки слід знищувати (або шляхом подрібнення з рівномірним розкиданням по площі зрубів або спалювання - в разі неможливості цих заходів складання порубкових решток у купи висотою не більше 0,5-0,7 м. з метою швидкого пересихання гілок і загибелі імаго стовбурових шкідників в них.

Відомість поточного лісопатологічного обстеження додається.

Таксаційні характеристики обстежених насаджень та запаси деревини внесені у журнал поточного лісопатологічного обстеження використовувалися згідно матеріалів лісовпорядкування 2014 року.

Під час проведення даного обстеження лісовій охороні ДП «Лугинський спецлісгосп» надавалась методична допомога з питань лісозахисту.

РЕКОМЕНДАЦІЇ:

1. Виявлені при обстеженні осередки шкідників та хвороб поставити на облік.
2. З метою недопущення появи та розповсюдження стовбурових шкідників та збереження технічних якостей деревини рубки поліпшення санітарного стану лісів рекомендується провести в максимально стислі терміни.
3. Рубки провести згідно Санітарних правил в лісах України (в редакції постанови Кабінету Міністрів України від 09 грудня 2020 р. № 1224).
4. При виявленні та не визначенні осередків шкідників та хвороб лісових насаджень терміново і в повному обсязі інформувати ДСЛП «Вінницялісозахист».

Обстеження провів:

Провідний інженер-лісопатолог
ДСЛП «Вінницялісозахист»



Андрій КАМЕНЧУК

За участі:

Начальник відділу л/г
ДП «Лугинський спецлісгосп»



Сергій БОВСУНОВСЬКИЙ

Інженер ОЗЛ
ДП «Лугинський спецлісгосп»




Ярослав СТУЖУК

Лісничий Степанівського лісництва

Лісничий Липниківського лісництва

Старший майстер Красноставського лісництва



Вячеслав МУСІЙЧУК

Анатолій ЛАЙЧУК

Олександр НОВИЦЬКИЙ

Державне агентство лісових ресурсів України
Житомирське обласне управління лісового та мисливського господарства

КНИГА ДИНАМІКИ ОСЕРЕДКУ ШКІДНИКІВ ТА ХВОРОБ ЛІСУ

ДП «ЛДЛАП «Лугинський держлісгосп АПК»

ДП «Лугинський спецлісгосп»

Назва лісництва	Квартали	Характеристика насаджень	Назва шкідників хвороб та інших причин пошкодження лісу. Час виявлення	Площа охоплення шкідником або хворобою	Інтенсивність зараж. (число шкідн. на один вимір: кв. м. дерев і т. д. Характ. пошк.
1	2	3	4	5	6
Розом ІЗ				45.8	
Всього ІЗ				222.2	
Буркостовий	3/10/6	10СЗБ+5П	вершево зухва	5.0	середнього
- ІІ - ІІ - ІІ - ІІ -	3/16/2	10СЗ	Вершинний короїд	1.4	середнього
- ІІ - ІІ - ІІ - ІІ -	3/5/6	10СЗ	Вершинний короїд	6.2	середнього
- ІІ - ІІ - ІІ - ІІ -	12/12/	БСЗЗСБІБП+ПЗ	Вершинний короїд	1.6	сильного
- ІІ - ІІ - ІІ - ІІ - І	12/31/2	9СЗІБП	Вершинний короїд	6.0	сильного
- ІІ - ІІ - ІІ - ІІ - ІІ	3/4/	БСЗІБІП+ПЗ+ОС	Вершинний короїд	3.4	сильного
- ІІ - ІІ - ІІ - ІІ - ІІ	3/5/9	БСЗЗБІП+ВІП+ОС	Вершинний короїд	8.1	сильного
- ІІ - ІІ - ІІ - ІІ -	3/7/2	10СЗ	Вершинний короїд	4.4	середнього
- ІІ - ІІ - ІІ - ІІ -	4/7/29	БСЗЗБІП+ІБП	Вершинний короїд	4.4	сильного
- ІІ - ІІ - ІІ - ІІ -	4/8/35	10СЗ+БП	Вершинний короїд	1.4	середнього
Розом СРВ				38.9	
Лісний сівос	3/1/2/	БСЗЗБІП+ОС	Вершинний короїд	2.4	сильного
- ІІ - ІІ - ІІ - ІІ - ІІ	3/5/1	БСЗЗБІП+ІБП+ОС	Вершинний короїд	1.9	середнього
- ІІ - ІІ - ІІ - ІІ - ІІ	3/5/2	БСЗЗБІП+ПЗ+ОС+ВІП	Вершинний короїд	8.5	сильного
- ІІ - ІІ - ІІ - ІІ - ІІ	3/5/3	БСЗЗБІП+ПЗ+ІБП+ВІП	Вершинний короїд	1.4	середнього
- ІІ - ІІ - ІІ - ІІ - ІІ	3/5/17	10СЗ	Вершинний короїд	0.7	середнього
- ІІ - ІІ - ІІ - ІІ - ІІ	3/5/18	10СЗ+БП+ОС	Вершинний короїд	5.5	середнього
- ІІ - ІІ - ІІ - ІІ - ІІ	5/3/16	10СЗ+ПЗ+БП+ОС	Вершинний короїд	6.4	середнього
- ІІ - ІІ - ІІ - ІІ - ІІ	5/4/4	10СЗ	Вершинний короїд	0.9	сильного
- ІІ - ІІ - ІІ - ІІ - ІІ	5/5/20	10СЗ	Вершинний короїд	3.7	середнього
- ІІ - ІІ - ІІ - ІІ - ІІ	3/5/32/9	10СЗ	Вершинний короїд	2.2	середнього
Розом СРВ				38.4	
Степний сівос	2/1/2/	БСЗЗБІП+ВІП	Вершинний короїд	8.2	сильного
- ІІ - ІІ - ІІ - ІІ - ІІ	19/1/2	9СЗІБП	Вершинний короїд	4.0	сильного
- ІІ - ІІ - ІІ - ІІ - ІІ	2/1/1/	БСЗЗБІП+ВІП	Вершинний короїд	10.0	сильного
- ІІ - ІІ - ІІ - ІІ - ІІ	4/6/6	БСЗЗБІП+ВІП	Вершинний короїд	6.6	сильного
- ІІ - ІІ - ІІ - ІІ - ІІ	4/9/12	9СЗІБП+ВІП+ОС	Вершинний короїд	4.9	середнього
- ІІ - ІІ - ІІ - ІІ - ІІ	5/1/2	10СЗ+БП	Вершинний короїд	4.5	сильного
Розом СРВ				35.2	
Всього СРВ				112.5	

НУМЕРАЦІЙНА ВІДОМІСТЬ ДЕРЕВ
призначених для вибіркової санітарної рубки
Миколаївська область
ДП "Лугинський спецлісгосп"

Лісництво Красноставське

Урочище _____

квартал № 3

виділ № 10/

ділянка № 6

площа 5,9 гектарів

Порядковий номер дерева	Порода	Ступінь товщини стовбурів, сантиметрів			Категорія стану дерева, підстава відбору для рубки	Порядковий номер дерева	Порода	Ступінь товщини стовбурів, сантиметрів			Категорія стану дерева, підстава відбору для рубки
		ділової	напівділової	дров'яної				ділової	напівділової	дров'яної	
1	С			24	VI ст. ур.	40	С			24	VI ст. ур.
2	С			24	VI ст. ур.	41	С			24	VI ст. ур.
3	С	24			IV ст. ур.	42	С	24			IV ст. ур.
4	С			32	VI ст. ур.	43	С			28	VI ст. ур.
5	С	24			IV ст. ур.	44	С			28	VI ст. ур.
6	С			24	VI ст. ур.	45	С			36	VI ст. ур.
7	С			24	VI ст. ур.	46	С	24			IV ст. ур.
8	С			24	VI ст. ур.	47	С			24	VI ст. ур.
9	С			28	VI ст. ур.	48	С	28			IV ст. ур.
10	С			28	VI ст. ур.	49	С	28			IV ст. ур.
11	С			24	VI ст. ур.	50	С	36			IV ст. ур.
12	С			32	VI ст. ур.	51	С			24	VI ст. ур.
13	С			24	VI ст. ур.	52	С			28	VI ст. ур.
14	С			24	VI ст. ур.	53	С			24	VI ст. ур.
15	С			32	VI ст. ур.	54	С			36	VI ст. ур.
16	С			32	VI ст. ур.	55	С			24	VI ст. ур.
17	С			24	VI ст. ур.	56	С	24			IV ст. ур.
18	С			24	VI ст. ур.	57	С	24			IV ст. ур.
19	С			28	VI ст. ур.	58	С			28	VI ст. ур.
20	С	24			IV ст. ур.	59	С			32	VI ст. ур.
21	С	24			IV ст. ур.	60	С			36	VI ст. ур.
22	С			24	VI ст. ур.	61	С			28	VI ст. ур.
23	С	24			IV ст. ур.	62	С	24			IV ст. ур.
24	С			24	VI ст. ур.	63	С	24			IV ст. ур.
25	С			28	VI ст. ур.	64	С			28	VI ст. ур.
26	С			24	VI ст. ур.	65	С			32	VI ст. ур.
27	С	32			IV ст. ур.	66	С			24	VI ст. ур.
28	С			28	VI ст. ур.	67	С			28	VI ст. ур.
29	С			24	VI ст. ур.	68	С			32	VI ст. ур.
30	С	24			IV ст. ур.	69	С	32			IV ст. ур.
31	С			28	VI ст. ур.	70	С			36	VI ст. ур.
32	С	32			IV ст. ур.	71	С			28	VI ст. ур.
33	С			24	VI ст. ур.	72	С			28	VI ст. ур.
34	С			24	VI ст. ур.	73	С			24	VI ст. ур.
35	С			28	VI ст. ур.	74	С			24	VI ст. ур.
36	С			24	VI ст. ур.	75	С			28	VI ст. ур.
37	С			24	VI ст. ур.	76	С			28	VI ст. ур.
38	С			28	VI ст. ур.	77	С			32	VI ст. ур.
39	С			24	VI ст. ур.	78	С			32	VI ст. ур.

НУМЕРАЦІЙНА ВІДОМІСТЬ ДЕРЕВ
призначених для вибіркової санітарної рубки
Львівська область

ДП "Лугинський спеціалізований"

Лісництво Красноставське

Урочище

квартал № 9

виділ № 5

ділянка № 6

площа 6,2 гектарів

Порядковий номер дерева	Порода	Ступінь товщини стовбурів, сантиметрів			Категорія стану дерева, підстава відбору для рубки	Порядковий номер дерева	Порода	Ступінь товщини стовбурів, сантиметрів			Категорія стану дерева, підстава відбору для рубки
		ділової	напівділової	дров'яної				ділової	напівділової	дров'яної	
1	С			24	VІІ ст. кл.	10	С			24	VІІ ст. кл.
2	С	24			VІІ ст. кл.	41	С			24	VІІ ст. кл.
3	С	24			VІІ ст. кл.	42	С		28		VІІ ст. кл.
4	С	24			VІІ ст. кл.	43	С	24			VІІ ст. кл.
5	С		24		VІІ ст. кл.	44	С			28	VІІ ст. кл.
6	С		24		VІІ ст. кл.	45	С		24		VІІ ст. кл.
7	С	28			VІІ ст. кл.	46	С			28	VІІ ст. кл.
8	С	28			VІІ ст. кл.	47	С		24		VІІ ст. кл.
9	С			24	VІІ ст. кл.	48	С		24		VІІ ст. кл.
10	С			24	VІІ ст. кл.	49	С	24			VІІ ст. кл.
11	С		28		VІІ ст. кл.	50	С	28			VІІ ст. кл.
12	С	24			VІІ ст. кл.	51	С	24			VІІ ст. кл.
13	С	24			VІІ ст. кл.	52	С			28	VІІ ст. кл.
14	С	28			VІІ ст. кл.	53	С	28			VІІ ст. кл.
15	С	28			VІІ ст. кл.	54	С	28			VІІ ст. кл.
16	С		24		VІІ ст. кл.	55	С		28		VІІ ст. кл.
17	С			28	VІІ ст. кл.	56	С		28		VІІ ст. кл.
18	С	24			VІІ ст. кл.	57	С	24			VІІ ст. кл.
19	С	24			VІІ ст. кл.	58	С	24			VІІ ст. кл.
20	С	24			VІІ ст. кл.	59	С			28	VІІ ст. кл.
21	С		24		VІІ ст. кл.	60	С	28			VІІ ст. кл.
22	С			24	VІІ ст. кл.	61	С	28			VІІ ст. кл.
23	С			24	VІІ ст. кл.	62	С		28		VІІ ст. кл.
24	С		28		VІІ ст. кл.	63	С		28		VІІ ст. кл.
25	С		28		VІІ ст. кл.	64	С	24			VІІ ст. кл.
26	С			24	VІІ ст. кл.	65	С	24			VІІ ст. кл.
27	С	24			VІІ ст. кл.	66	С			28	VІІ ст. кл.
28	С	24			VІІ ст. кл.	67	С			24	VІІ ст. кл.
29	С		24		VІІ ст. кл.	68	С	28			VІІ ст. кл.
30	С		24		VІІ ст. кл.	69	С	28			VІІ ст. кл.
31	С			28	VІІ ст. кл.	70	С			24	VІІ ст. кл.
32	С	24			VІІ ст. кл.	71	С			28	VІІ ст. кл.
33	С			28	VІІ ст. кл.	72	С			28	VІІ ст. кл.
34	С			28	VІІ ст. кл.	73	С	24			VІІ ст. кл.
35	С	24			VІІ ст. кл.	74	С	24			VІІ ст. кл.
36	С			24	VІІ ст. кл.	75	С	28			VІІ ст. кл.
37	С			24	VІІ ст. кл.	76	С	28			VІІ ст. кл.
38	С	28			VІІ ст. кл.	77	С		28		VІІ ст. кл.
39	С	28			VІІ ст. кл.	78	С		28		VІІ ст. кл.

Порядковий номер дерева	Порода	Ступінь товщини стовбурів, сантиметрів			Категорія стану дерева підстава відбору для рубки	Порядковий номер дерева	Порода	Ступінь товщини стовбурів, сантиметрів			Категорія стану дерева підстава відбору для рубки
		ділової	напівділової	дров'яної				ділової	напівділової	дров'яної	
79	С		24		V бл.	108	С		24		V бл.
80	С		24		V бл.	109	С	28			V бл.
81	С	24			V бл.	110	С		28		V бл.
82	С	24			V бл.	111	С		24		V бл.
83	С		28		V бл.	112	С		24		V бл.
84	С		28		V бл.	113	С		28		V бл.
85	С		24		V бл.	114	С		28		V бл.
86	С		24		V бл.	115	С	24			V бл.
87	С			24	V бл.	116	С	28			V бл.
88	С			24	V бл.	117	С	28			V бл.
89	С	28			V бл.	118	С		24		V бл.
90	С	24			V бл.	119	С		24		V бл.
91	С	24			V бл.	120	С	28			V бл.
92	С		28		V бл.	121	С		28		V бл.
93	С		24		V бл.	122	С		28		V бл.
94	С			28	V бл.	123	С		28		V бл.
95	С			24	V бл.	124	С		28		V бл.
96	С			28	V бл.	125	С		28		V бл.
97	С	24			V бл.	126	С		28		V бл.
98	С	24			V бл.	127	С		28		V бл.
99	С		28		V бл.						
100	С		28		V бл.						
101	С		24		V бл.						
102	С		24		V бл.						
103	С			24	V бл.						
104	С			24	V бл.						
105	С			24	V бл.						
106	С		28		V бл.						
107	С		28		V бл.						

Всього пронумеровано дерев 127 (сто двадцять сім дерев)

Нумерацію і перелік провели:

с.м. м/н/с
(посада)
с.м. м/н/с
(посада)
м/н/с
(посада)
м.м.ч.ч.
(посада)

(підпис)
(підпис)
(підпис)
(підпис)

Новоселів О.П.
(ініціали та прізвище)
Корочов А.Р.
(ініціали та прізвище)
Лукан Ю.А.
(ініціали та прізвище)
Сестру Р.Г.
(ініціали та прізвище)

25 10 20 24 року

НУМЕРАЦІЙНА ВІДОМІСТЬ ДЕРЕВ
призначених для вибіркової санітарної рубки
Широколісся область
ДП "Дугинський спецлісгосп"

Лісництво Григорівський

Урочище _____

квартал № 35

виділ № 9

ділянка № _____

площа 81 гектарів

Порядковий номер дерева	Порода	Ступінь товщини стовбурів, сантиметрів			Категорія стану дерева, підстава відбору для рубки	Порядковий номер дерева	Порода	Ступінь товщини стовбурів, сантиметрів			Категорія стану дерева, підстава відбору для рубки
		ділової	напівділової	дров'яної				ділової	напівділової	дров'яної	
1	С3	24			IV кл. чл.	40	С3	28			IV кл. чл.
2	С3	28			IV кл. чл.	41	С3	24			IV кл. чл.
3	С3	24			IV кл. чл.	42	С3	20			IV кл. чл.
4	С3	24			IV кл. чл.	43	С3		24		V кл. чл.
5	С3	32			IV кл. чл.	44	С3			32	VI кл. чл.
6	С3	36			IV кл. чл.	45	С3			32	VI кл. чл.
7	С3	20			IV кл. чл.	46	С3			32	VI кл. чл.
8	С3	28			IV кл. чл.	47	С3	24			IV кл. чл.
9	С3	24			IV кл. чл.	48	С3	24			IV кл. чл.
10	С3			28	VI кл. чл.	49	С3	28			IV кл. чл.
11	С3			28	VI кл. чл.	50	С3	36			IV кл. чл.
12	С3			28	VI кл. чл.	51	С3	40			IV кл. чл.
13	С3	24			IV кл. чл.	52	С3	44			IV кл. чл.
14	С3	28			IV кл. чл.	53	С3	24			IV кл. чл.
15	С3	24			IV кл. чл.	54	С3	24			IV кл. чл.
16	С3		24		V кл. чл.	55	С3			24	VI кл. чл.
17	С3		28		V кл. чл.	56	С3			24	VI кл. чл.
18	С3			40	VI кл. чл.	57	С3			24	VI кл. чл.
19	С3			40	VI кл. чл.	58	С3			24	VI кл. чл.
20	С3			36	VI кл. чл.	59	С3	24			IV кл. чл.
21	С3	24			IV кл. чл.	60	С3	28			IV кл. чл.
22	С3	28			IV кл. чл.	61	С3	24			IV кл. чл.
23	С3	24			IV кл. чл.	62	С3	32			IV кл. чл.
24	С3	32			IV кл. чл.	63	С3	24			IV кл. чл.
25	С3	24			IV кл. чл.	64	С3	24			IV кл. чл.
26	С3	24			IV кл. чл.	65	С3	24			IV кл. чл.
27	С3	24			IV кл. чл.	66	С3		24		V кл. чл.
28	С3	28			IV кл. чл.	67	С3		32		V кл. чл.
29	С3			28	VI кл. чл.	68	С3	24			IV кл. чл.
30	С3			24	VI кл. чл.	69	С3	28			IV кл. чл.
31	С3	24			IV кл. чл.	70	С3	24			IV кл. чл.
32	С3	24			IV кл. чл.	71	С3	20			IV кл. чл.
33	С3	28			IV кл. чл.	72	С3	24			IV кл. чл.
34	С3	40			IV кл. чл.	73	С3			24	VI кл. чл.
35	С3	28			IV кл. чл.	74	С3			24	VI кл. чл.
36	С3	24			IV кл. чл.	75	С3			24	VI кл. чл.
37	С3	24			IV кл. чл.	76	С3	24			IV кл. чл.
38	С3	24			IV кл. чл.	77	С3	24			IV кл. чл.
39	С3	24			IV кл. чл.	78	С3	24			IV кл. чл.

Порядковий номер дерева	Порода	Ступінь товщини стовбурів, сантиметрів			Категорія стану дерева, підстава відбору для рубки	Порядковий номер дерева	Порода	Ступінь товщини стовбурів, сантиметрів			Категорія стану дерева, підстава відбору для рубки
		ділової	напівділової	дров'яної				ділової	напівділової	дров'яної	
79	C3	24			IV св.ч.	108	C3	24			IV св.ч.
80	C3	28			IV св.ч.	109	C3	24			IV св.ч.
81	C3		24		V св.ч.	110	C3	28			IV св.ч.
82	C3	24			IV св.ч.	111	C3		24		V св.ч.
83	C3	24			IV св.ч.	112	C3			24	V св.ч.
84	C3	28			IV св.ч.	113	C3	24			IV св.ч.
85	C3			24	V св.ч.	114	C3	24			IV св.ч.
86	C3			24	V св.ч.	115	C3	28			IV св.ч.
87	C3			24	V св.ч.	116	C3		24		V св.ч.
88	C3	24			IV св.ч.	117	C3	24			IV св.ч.
89	C3	24			IV св.ч.	118	C3	24			IV св.ч.
90	C3	28			IV св.ч.	119	C3	24			IV св.ч.
91	C3			24	V св.ч.	120	C3	24			IV св.ч.
92	C3			24	V св.ч.	121	C3			24	V св.ч.
93	C3			24	V св.ч.	122	C3			24	V св.ч.
94	C3			24	V св.ч.	123	C3			24	V св.ч.
95	C3	24			IV св.ч.	124	C3			24	V св.ч.
96	C3	24			IV св.ч.	125	C3	28			IV св.ч.
97	C3	28			IV св.ч.	126	C3	24			IV св.ч.
98	C3			24	V св.ч.	127	C3	24			IV св.ч.
99	C3			24	V св.ч.	128	C3	24			IV св.ч.
100	C3	24			IV св.ч.	129	C3	28			IV св.ч.
101	C3	28			IV св.ч.	130	C3			24	V св.ч.
102	C3	32			IV св.ч.	131	C3			24	V св.ч.
103	C3	36			IV св.ч.	132	C3			24	V св.ч.
104	C3			24	V св.ч.	133	C3	28			IV св.ч.
105	C3			24	V св.ч.	134	C3	24			IV св.ч.
106	C3			24	V св.ч.	135	C3	24			IV св.ч.
107	C3			24	V св.ч.	136	C3	24			IV св.ч.

Всього пронумеровано дерев _____

Нумерацію і перелік провели:

С.О. А.В.
(посада)
Ст. М. А.Ю.
(посада)

[Підпис]
(підпис)

О.П. Новичук
(ініціали та прізвище)
А.П. Кононович
(ініціали та прізвище)

(посада)

(посада)

(підпис)

(підпис)

(ініціали та прізвище)

(ініціали та прізвище)

28 10 2021 року

2 НУМЕРАЦІЙНА ВІДОМІСТЬ ДЕРЕВ

призначених для вибіркової санітарної рубки

Чернівецька область

ДП "Лугинський спеціалісгосп"

Лісництво Красностабелі

Урочище _____

квартал № 35

виділ № 9

ділянка № _____

площа 81 гектарів

Порядковий номер дерева	Порода	Ступінь товщини стовбурів, сантиметрів			Категорія стану дерева, підстава відбору для рубки	Порядковий номер дерева	Порода	Ступінь товщини стовбурів, сантиметрів			Категорія стану дерева, підстава відбору для рубки
		ділової	напівділової	дров'яної				ділової	напівділової	дров'яної	
137	С2	24			IV об.ч	176	С2	24			IV об.ч
138	С2	24			IV об.ч	177	С2	24			IV об.ч
139	С2	24			IV об.ч	178	С2	24			IV об.ч
140	С2	28			IV об.ч	179	С2	28			IV об.ч
141	С2		24		V об.ч	180	С2		24		V об.ч
142	С2		24		V об.ч	181	С2			28	V об.ч
143	С2	28			IV об.ч	182	С2			28	V об.ч
144	С2	24			IV об.ч	183	С2			24	V об.ч
145	С2	24			IV об.ч	184	С2			24	V об.ч
146	С2	24			IV об.ч	185	С2	24			IV об.ч
147	С2	28			IV об.ч	186	С2	24			IV об.ч
148	С2	32			IV об.ч	187	С2	28			IV об.ч
149	С2	40			IV об.ч	188	С2			24	V об.ч
150	С2	44			IV об.ч	189	С2			24	V об.ч
151	С2			24	V об.ч	190	С2	24			IV об.ч
152	С2			24	V об.ч	191	С2	24			IV об.ч
153	С2			24	V об.ч	192	С2	28			IV об.ч
154	С2	28			IV об.ч	193	С2	32			IV об.ч
155	С2	24			IV об.ч	194	С2	40			IV об.ч
156	С2	24			IV об.ч	195	С2	24			IV об.ч
157	С2	24			IV об.ч	196	С2	24			IV об.ч
158	С2	24			IV об.ч	197	С2	24			IV об.ч
159	С2	28			IV об.ч	198	С2			24	V об.ч
160	С2			24	V об.ч	199	С2			24	V об.ч
161	С2			24	V об.ч	200	С2			24	V об.ч
162	С2			24	V об.ч	201	С2			24	V об.ч
163	С2	28			IV об.ч	202	С2			24	V об.ч
164	С2	24			IV об.ч	203	С2			24	V об.ч
165	С2	28			IV об.ч	204	С2			24	V об.ч
166	С2	24			IV об.ч	205	С2			24	V об.ч
167	С2	24			IV об.ч	206	С2			24	V об.ч
168	С2	24			IV об.ч	207	С2			24	V об.ч
169	С2	24			IV об.ч	208	С2			24	V об.ч
170	С2	28			IV об.ч	209	С2			24	V об.ч
171	С2			24	V об.ч	210	С2			24	V об.ч
172	С2			24	V об.ч	211	С2			24	V об.ч
173	С2			24	V об.ч	212	С2	24			IV об.ч
174	С2	24			IV об.ч	213	С2	24			IV об.ч
175	С2	24			IV об.ч	214	С2	24			IV об.ч

Порядковий номер дерева	Порода	Ступінь товщини стовбурів, сантиметрів			Категорія стану дерева, підстава відбору для рубки	Порядковий номер дерева	Порода	Ступінь товщини стовбурів, сантиметрів			Категорія стану дерева, підстава відбору для рубки
		ділової	напівділової	дров'яної				ділової	напівділової	дров'яної	
215	G	24			IV об.	244	G	24			IV об.
216	G	24			IV об.	245	G	24			IV об.
217	G	28			IV об.	246	G	28			IV об.
218	G		24		V об.	247	G		28		V об.
219	G	24			IV об.	248	G		28		V об.
220	G	24			IV об.	249	G	24			IV об.
221	G	28			IV об.	250	G	24			IV об.
222	G	32			IV об.	251	G	24			IV об.
223	G	24			IV об.	252	G	28			IV об.
224	G	24			IV об.	253	G	36			IV об.
225	G	24			IV об.	254	G		24		V об.
226	G	24			IV об.	255	G	24			IV об.
227	G	28			IV об.	256	G	24			IV об.
228	G			24	VI об.	257	G	24			IV об.
229	G			24	VI об.	258	G	28			IV об.
230	G			24	VI об.	259	G			28	VI об.
231	G	24			IV об.	260	G			28	VI об.
232	G	24			IV об.	261	G			28	VI об.
233	G	28			IV об.	262	G	24			IV об.
234	G	24			IV об.	263	G	24			IV об.
235	G	24			IV об.	264	G	28			IV об.
236	G	24			IV об.	265	G		32		V об.
237	G	24			IV об.	266	G	24			IV об.
238	G			24	VI об.	267	G	28			IV об.
239	G			24	VI об.	268	G	32			IV об.
240	G			24	VI об.	269	G		24		V об.
241	G			24	VI об.	270	G	28			IV об.
242	G			24	VI об.	271	G	24			IV об.
243	G	24			IV об.	272	G	24			IV об.

Всього пронумеровано дерев _____

Нумерацію і перелік провели:

В.О. А-20

(посада)

М.М. Аі'єу

(посада)

(посада)

(посада)

(підпис)

(підпис)

(підпис)

(підпис)

О.В. Новиченко

(ініціали та прізвище)

А.В. Кошопов

(ініціали та прізвище)

(ініціали та прізвище)

(ініціали та прізвище)

28.10

2021 року

НУМЕРАЦІЙНА ВІДОМІСТЬ ДЕРЕВ
призначених для вибіркової санітарної рубки
Вінницька область

ДП "Лугинський спеціалізований"

Лісництво Чортківський
квартал № 35

виділ № 9

Урочище _____

ділянка № _____

площа 91 гектарів

Порядковий номер дерева	Порода	Ступінь товщини стовбурів, сантиметрів			Категорія стану дерева підстава вибору для рубки	Порядковий номер дерева	Порода	Ступінь товщини стовбурів, сантиметрів			Категорія стану дерева підстава вибору для рубки
		ділової	напівділової	дров'яної				ділової	напівділової	дров'яної	
273	C3	24			IV об.	312	C3	24			IV об.
274	C3	24			IV об.	313	C3	24			IV об.
275	C3	24			IV об.	314	C3	24			IV об.
276	C3	24			IV об.	315	C3	28			IV об.
277	C3	28			IV об.	316	C3	32			IV об.
278	C3		24		V об.	317	C3		24		V об.
279	C3		24		V об.	318	C3		24		V об.
280	C3	28			IV об.	319	C3	24			IV об.
281	C3	24			IV об.	320	C3	24			IV об.
282	C3	24			IV об.	321	C3	24			IV об.
283	C3	24			IV об.	322	C3	28			IV об.
284	C3	24			IV об.	323	C3	32			IV об.
285	C3	28			IV об.	324	C3	36			IV об.
286	C3			24	V об.	325	C3	40			IV об.
287	C3			24	V об.	326	C3	24			IV об.
288	C3			24	V об.	327	C3	24			IV об.
289	C3			24	V об.	328	C3	24			IV об.
290	C3			24	V об.	329	C3	24			IV об.
291	C3			24	V об.	330	C3	28			IV об.
292	C3	28			IV об.	331	C3	44			IV об.
293	C3	24			IV об.	332	C3			36	V об.
294	C3	24			IV об.	333	C3			36	V об.
295	C3	28			IV об.	334	C3			28	V об.
296	C3	32			IV об.	335	C3	24			IV об.
297	C3	36			IV об.	336	C3	24			IV об.
298	C3	40			IV об.	337	C3		24		V об.
299	C3	28			IV об.	338	C3		24		V об.
300	C3	24			IV об.	339	C3		28		V об.
301	C3	24			IV об.	340	C3	24			IV об.
302	C3	28			IV об.	341	C3	24			IV об.
303	C3			24	V об.	342	C3	24			IV об.
304	C3			24	V об.	343	C3			28	V об.
305	C3			24	V об.	344	C3			28	V об.
306	C3			24	V об.	345	C3			28	V об.
307	C3			24	V об.	346	C3			24	V об.
308	C3			24	V об.	347	C3	24			IV об.
309	C3	28			IV об.	348	C3	24			IV об.
310	C3	24			IV об.	349	C3	24			IV об.
311	C3	24			IV об.	350	C3	24			IV об.

Порядковий номер дерева	Порода	Ступінь товщини стовбурів, сантиметрів			Категорія стану дерева підстава відбору для рубки	Порядковий номер дерева	Порода	Ступінь товщини стовбурів, сантиметрів			Категорія стану дерева підстава відбору для рубки
		ділової	напівділової	дров'яної				ділової	напівділової	дров'яної	
351	С3	24			IV об.ч.	380	С3	24			IV об.ч.
352	С3	24			IV об.ч.	381	С3	24			IV об.ч.
353	С3	24			IV об.ч.	382	С3	28			IV об.ч.
354	С3	24			IV об.ч.	383	С3	28			IV об.ч.
355	С3	24			IV об.ч.	384	С3	28			IV об.ч.
356	С3	24			IV об.ч.	385	С3	24			IV об.ч.
357	С3	24			IV об.ч.	386	С3	24			IV об.ч.
358	С3	24			IV об.ч.	387	С3	24			IV об.ч.
359	С3	28			IV об.ч.	388	С3	24			IV об.ч.
360	С3	24			IV об.ч.						
361	С3	28			IV об.ч.						
362	С3	24			IV об.ч.						
363	С3	28			IV об.ч.						
364	С3	24			IV об.ч.						
365	С3	24			IV об.ч.						
366	С3	24			IV об.ч.						
367	С3	28			IV об.ч.						
368	С3	24			IV об.ч.						
369	С3	24			IV об.ч.						
370	С3	24			IV об.ч.						
371	С3	28			IV об.ч.						
372	С3	24			IV об.ч.						
373	С3	24			IV об.ч.						
374	С3	24			IV об.ч.						
375	С3	28			IV об.ч.						
376	С3	28			IV об.ч.						
377	С3	24			IV об.ч.						
378	С3	24			IV об.ч.						
379	С3	24			IV об.ч.						

Всього пронумеровано дерев 388 (Триста вісімдесят вісім)

Нумерацію і перелік провели:

8.0.11.20

(посала)

Ом. М. Гієу

(посала)

(посала)

(посала)

(підпис)

(підпис)

(підпис)

(підпис)

О.А. Губицький

(ініціали та прізвище)

А.П. Доношкін

(ініціали та прізвище)

(ініціали та прізвище)

(ініціали та прізвище)

28.10

2021 року

Додаток 4
до Санітарних правил
НУМЕРАЦІЙНА ВІДОМІСТЬ ДЕРЕВ,
призначених для вибіркової санітарної рубки

В. В. Лупинський
(Автономна Республіка Крим, область)

(найменування власника лісів, постійного лісокористувача)

Лісництво Лісництво урочище _____
квартал № 31 виділ № 29 ділянка № _____ площа 7,4 гектарів

	Порода	Ступінь товщини стовбурів, сантиметрів			Категорія стану дерева, підстава відбору для рубки	Порядковий номер дерева	Порода	Ступінь товщини стовбурів, сантиметрів			Категорія стану дерева, підстава відбору для рубки
		ділові	напівділові	дров'яні				ділові	напівділові	дров'яні	
1	Б	24			IV бмт	35	Б	28			IV бмт
2	Б	24			IV бмт	36	Б	28			IV бмт
3	Б	24			IV бмт	37	Б	28			IV бмт
4	Б	24			IV бмт	38	Б	28			IV бмт
5	Б	24			IV бмт	39	Б	28			IV бмт
6	Б	28			IV бмт	40	Б	28			IV бмт
7	Б	28			IV бмт	41	Б	28			IV бмт
8	Б	28			IV бмт	42	Б	44			IV бмт
9	Б	28			IV бмт	43	Б	44			IV бмт
10	Б	28			IV бмт	44	Б	28			IV бмт
11	Б	28			IV бмт	45	Б	28			IV бмт
12	Б	28			IV бмт	46	Б	28			IV бмт
13	Б	28			IV бмт	47	Б	28			IV бмт
14	Б	28			IV бмт	48	Б	28			IV бмт
15	Б	28			IV бмт	49	Б	44			IV бмт
16	Б	32			IV бмт	50	Б	44			IV бмт
17	Б	32			IV бмт						
18	Б	32			IV бмт						
19	Б	32			IV бмт						
20	Б	32			IV бмт						
21	Б	24			IV бмт						
22	Б	24			IV бмт						
23	Б	24			IV бмт						
24	Б	24			IV бмт						
25	Б	24			IV бмт						
26	Б	24			IV бмт						
27	Б	24			IV бмт						
28	Б	24			IV бмт						
29	Б	24			IV бмт						
30	Б	24			IV бмт						
31	Б	32			IV бмт						
32	Б	32			IV бмт						
33	Б	4			IV бмт						
34	Б	4			IV бмт						

Додаток 4
до Санітарних правил

**НУМЕРАЦІЙНА ВІДОМІСТЬ ДЕРЕВ,
призначених для вибіркової санітарної рубки**

(Автономна Республіка Крим, область)

Д.П. Мухомов
(найменування власника лісів, постійного лісокористувача)

Лісництво Лісництво урочище _____
квартал № 35 виділ № 1 ділянка № _____ площа 1,9 гектарів

	Порода	Ступінь товщини стовбурів, сантиметрів			Категорія стану дерева, підстава відбору для рубки	Порядковий номер дерева	Порода	Ступінь товщини стовбурів, сантиметрів			Категорія стану дерева, підстава відбору для рубки
		ділові	напівділові	дров'яні				ділові	напівділові	дров'яні	
1	С	24			IV б.к.а	35	С	24			IV б.к.а
2	С	24			IV б.к.а	36	С	24			IV б.к.а
3	С	24			IV б.к.а	37	С	24			IV б.к.а
4	С	24			IV б.к.а	38	С	24			IV б.к.а
5	С	24			IV б.к.а						
6	С	28			IV б.к.а						
7	С	28			IV б.к.а						
8	С	28			IV б.к.а						
9	С	28			IV б.к.а						
10	С	28			IV б.к.а						
11	С	36			IV б.к.а						
12	С	36			IV б.к.а						
13	С	36			IV б.к.а						
14	С	36			IV б.к.а						
15	С	36			IV б.к.а						
16	С	36			IV б.к.а						
17	С	28			IV б.к.а						
18	С	28			IV б.к.а						
19	С	32			IV б.к.а						
20	С	32			IV б.к.а						
21	С	32			IV б.к.а						
22	С	32			IV б.к.а						
23	С	32			IV б.к.а						
24	С	40			IV б.к.а						
25	С	40			IV б.к.а						
26	С	40			IV б.к.а						
27	С	32			IV б.к.а						
28	С	32			IV б.к.а						
29	С	44			IV б.к.а						
30	С	44			IV б.к.а						
31	С	44			IV б.к.а						
32	С	44			IV б.к.а						
33	С	44			IV б.к.а						
34	С	24			IV б.к.а						

Додаток 4
до Санітарних правил
НУМЕРАЦІЙНА ВІДОМІСТЬ ДЕРЕВ,
призначених для вибіркової санітарної рубки

(Автономна Республіка Крим, область)

ДЯ, Липишківський с/поспільний
(найменування власника лісів, постійного лісокористувача)

Лісництво Липишківське урочище _____
квартал № 35 виділ № 2 ділянка № _____ площа 8,5 гектарів

	Порода	Ступінь товщини стовбурів, сантиметрів			Категорія стану дерев, підстава вибору для рубки	Порядковий номер дерев	Порода	Ступінь товщини стовбурів, сантиметрів			Категорія стану дерев, підстава вибору для рубки
		ділові	напівділові	дров'яні				ділові	напівділові	дров'яні	
1	С	36			IV Векст	35	С	32			IV Векст
2	С	36			IV Векст	36	С	32			IV Векст
2	С	24			IV Векст	37	С	24			IV Векст
4	С	24			IV Векст	38	С	24			IV Векст
5	С	24			IV Векст	39	С	32			IV Векст
6	С	40			IV Векст	40	С	36			IV Векст
7	С	32			IV Векст	41	С	36			IV Векст
8	С	28			IV Векст	42	С	32			IV Векст
9	С	36			IV Векст	43	С	28			IV Векст
10	С	32			IV Векст	44	С	40			IV Векст
11	С	24			IV Векст	45	С	40			IV Векст
12	С	24			IV Векст	46	С	40			IV Векст
13	С	40			IV Векст	47	С	32			IV Векст
14	С	40			IV Векст	48	С	36			IV Векст
15	С	28			IV Векст	49	С	32			IV Векст
16	С	32			IV Векст	50	С	36			IV Векст
17	С	36			IV Векст	51	С	36			IV Векст
18	С	36			IV Векст	52	С	28			IV Векст
19	С	32			IV Векст	53	С	24			IV Векст
20	С	24			IV Векст	54	С	28			IV Векст
21	С	24			IV Векст	55	С	28			IV Векст
22	С	28			IV Векст	56	С	36			IV Векст
22	С	28			IV Векст	57	С	32			IV Векст
24	С	24			IV Векст	58	С	24			IV Векст
25	С	32			IV Векст	59	С	24			IV Векст
26	С	40			IV Векст	60	С	28			IV Векст
27	С	32			IV Векст	61	С	36			IV Векст
28	С	36			IV Векст	62	С	36			IV Векст
29	С	40			IV Векст	63	С	24			IV Векст
30	С	32			IV Векст	64	С	36			IV Векст
31	С	28			IV Векст	65	С	24			IV Векст
32	С	36			IV Векст	66	С	24			IV Векст
33	С	36			IV Векст	67	С	36			IV Векст
34	С	32			IV Векст	68	С	36			IV Векст

	Порода	Ступінь товщини стовбурів, сантиметрів			Категорія стану дерева, підстава відбору для рубки	Порядковий номер дерева	Порода	Ступінь товщини стовбурів, сантиметрів			
		ділові	напівділові	дров'яні				ділові	напівділові	дров'яні	
69	С3	32			IV Всього	99	С3	32			IV Всього
70	-1-	36			IV Всього	100	-1-	24			IV Всього
71	-1-	32			IV Всього	101	-1-	24			IV Всього
72	-1-	24			IV Всього	102	-1-	36			IV Всього
73	-1-	24			IV Всього	103	-1-	32			IV Всього
74	-1-	24			IV Всього	104	-1-	28			IV Всього
75	-1-	28			IV Всього	105	-1-	28			IV Всього
76	-1-	32			IV Всього	106	-1-	40			IV Всього
77	-1-	32			IV Всього	107	-1-	36			IV Всього
78	-1-	24			IV Всього	108	-1-	32			IV Всього
79	-1-	32			IV Всього	109	-1-	36			IV Всього
80	-1-	24			IV Всього	110	-1-	40			IV Всього
81	-1-	24			IV Всього	111	-1-	40			IV Всього
82	-1-	28			IV Всього	112	-1-	28			IV Всього
83	-1-	36			IV Всього	113	-1-	24			IV Всього
84	-1-	32			IV Всього	114	-1-	24			IV Всього
85	-1-	40			IV Всього	115	-1-	36			IV Всього
86	-1-	36			IV Всього	116	-1-	24			IV Всього
87	-1-	28			IV Всього	117	-1-	28			IV Всього
88	-1-	36			IV Всього	118	-1-	36			IV Всього
89	-1-	28			IV Всього	119	-1-	24			IV Всього
90	-1-	24			IV Всього	120	-1-	24			IV Всього
91	-1-	24			IV Всього	121	-1-	24			IV Всього
92	-1-	28			IV Всього	122	-1-	28			IV Всього
93	-1-	36			IV Всього	123	-1-	36			IV Всього
94	-1-	36			IV Всього	124	-1-	28			IV Всього
95	-1-	24			IV Всього	125	-1-	24			IV Всього
96	-1-	24			IV Всього	126	-1-	28			IV Всього
97	-1-	28			IV Всього	127	-1-	24			IV Всього
98	-1-	36			IV Всього	128	-1-	36			IV Всього

Всього пронумеровано дерев: _____

(кількість словами)

Нумерацію і перелік провели: _____

ст. м. пісц
(посада)

ст. м. пісц
(посада)

м. пісц
(посада)

(посада)

(підпис)

(підпис)

(підпис)

(підпис)

Скученко О. І.
(ініціали та прізвище)

Лобовенко О. А.
(ініціали та прізвище)

Моченко С. В.
(ініціали та прізвище)

(ініціали та прізвище)

04 11 2021 року

Додаток 4
до Санітарних правил

**НУМЕРАЦІЙНА ВІДОМІСТЬ ДЕРЕВ,
призначених для вибіркової санітарної рубки**

(Автономна Республіка Крим, область)

ДП „Лісгосптрест“
(найменування власника лісів, постійного лісокористувача)

Лісництво Лісгосптрест
квартал № 35 виділ № 2

урочище _____
ділянка № _____

площа 8,5 гектарів

	Порода	Ступінь товщини стовбурів, сантиметрів			Категорія стану дерев, підстава вибору для рубки	Порядковий номер дерев	Порода	Ступінь товщини стовбурів, сантиметрів			Категорія стану дерев, підстава вибору для рубки
		ділові	напівділові	дров'яні				ділові	напівділові	дров'яні	
129	С2	32			IV Всього	163	С2	24			IV Всього
130	-1-	24			IV Всього	164	-1-	28			IV Всього
131	-1-	24			IV Всього	165	-1-	40			IV Всього
132	-1-	32			IV Всього	166	-1-	28			IV Всього
133	-1-	36			IV Всього	167	-1-	36			IV Всього
134	-1-	32			IV Всього	168	-1-	24			IV Всього
135	-1-	36			IV Всього	169	-1-	24			IV Всього
136	-1-	24			IV Всього	170	-1-	28			IV Всього
137	-1-	24			IV Всього	171	-1-	32			IV Всього
138	-1-	32			IV Всього	172	-1-	36			IV Всього
139	-1-	24			IV Всього	173	-1-	40			IV Всього
140	-1-	32			IV Всього	174	-1-	40			IV Всього
141	-1-	28			IV Всього	175	-1-	40			IV Всього
142	-1-	24			IV Всього	176	-1-	28			IV Всього
143	-1-	32			IV Всього	177	-1-	36			IV Всього
144	-1-	40			IV Всього	178	-1-	32			IV Всього
145	-1-	32			IV Всього	179	-1-	36			IV Всього
146	-1-	28			IV Всього	180	-1-	24			IV Всього
147	-1-	28			IV Всього	181	-1-	24			IV Всього
148	-1-	32			IV Всього	182	-1-	28			IV Всього
149	-1-	40			IV Всього	183	-1-	28			IV Всього
150	-1-	32			IV Всього	184	-1-	24			IV Всього
151	-1-	36			IV Всього	185	-1-	32			IV Всього
152	-1-	28			IV Всього	186	-1-	32			IV Всього
153	-1-	40			IV Всього	187	-1-	40			IV Всього
154	-1-	32			IV Всього	188	-1-	28			IV Всього
155	-1-	24			IV Всього	189	-1-	36			IV Всього
156	-1-	24			IV Всього	190	-1-	28			IV Всього
157	-1-	36			IV Всього	191	-1-	40			IV Всього
158	-1-	40			IV Всього	192	-1-	28			IV Всього
159	-1-	28			IV Всього	193	-1-	24			IV Всього
160	-1-	36			IV Всього	194	-1-	24			IV Всього
161	-1-	24			IV Всього	195	-1-	24			IV Всього
162	-1-	32			IV Всього	196	-1-	40			IV Всього

	Порода	Ступінь товщини стовбурів, сантиметрів			Категорія стану дерева, підстава відбору для рубки	Порядковий номер дерева	Порода	Ступінь товщини стовбурів, сантиметрів			Категорія стану дерева, підстава відбору
		ділові	напівділові	дров'яні				ділові	напівділові	дров'яні	
191	С ₂	24			ивеск	227	С ₂	24			ивеск
198	Г	26			ивеск	228	Г	40			ивеск
199	Г	24			ивеск	229	Г	24			ивеск
200	Г	24			ивеск	230	Г	40			ивеск
201	Г	24			ивеск	231	Г	24			ивеск
202	Г	28			ивеск						
203	Г	36			ивеск						
204	Г	28			ивеск						
205	Г	24			ивеск						
206	Г	28			ивеск						
207	Г	40			ивеск						
208	Г	28			ивеск						
209	Г	40			ивеск						
210	Г	40			ивеск						
211	Г	36			ивеск						
212	Г	28			ивеск						
213	Г	36			ивеск						
214	Г	28			ивеск						
215	Г	24			ивеск						
216	Г	24			ивеск						
217	Г	36			ивеск						
218	Г	24			ивеск						
219	Г	24			ивеск						
220	Г	36			ивеск						
221	Г	40			ивеск						
222	Г	28			ивеск						
223	Г	36			ивеск						
224	Г	36			ивеск						
225	Г	24			ивеск						
226	Г	24			ивеск						

Всього пронумеровано дерев:

(кількість словами)

Нумерацію і перелік провели:

Ст. м. пісу
(посада)

Ст. м. пісу
(посада)

м. пісу
(посада)

(посада)

(підпис)

(підпис)

(підпис)

(підпис)

Скум'ї О. І.
(ініціали та прізвище)

Навловський О. А.
(ініціали та прізвище)

Монько С. В.
(ініціали та прізвище)

(ініціали та прізвище)

04 11 2021 року

Додаток 4
до Санітарних правил
НУМЕРАЦІЙНА ВІДОМІСТЬ ДЕРЕВ,
призначених для вибіркової санітарної рубки

(Автономна Республіка Крим, область)

ДП „Агринський селігівост“
(найменування власника лісів, постійного лісокористувача)

Лісництво Липишківське

урочище _____

квартал № 35

виділ № 18

ділянка № _____

площа 5,5 гектарів

	Порода	Ступінь товщини стовбурів, сантиметрів			Категорія стану дерева, підстава відбору для рубки	Порядковий номер дерева	Порода	Ступінь товщини стовбурів, сантиметрів			Категорія стану дерева, підстава відбору для рубки
		ділові	напівділові	дров'яні				ділові	напівділові	дров'яні	
1	С ₃	32			IV встк	35	С ₃	28			IV встк
2	-1-	24			IV встк	36	-1-	32			IV встк
3	-1-	28			IV встк	37	-1-	36			IV встк
4	-1-	36			IV встк	38	-1-	24			IV встк
5	-1-	36			IV встк	39	-1-	36			IV встк
6	-1-	24			IV встк	40	-1-	24			IV встк
7	-1-	28			IV встк	41	-1-	24			IV встк
8	-1-	40			IV встк	42	-1-	36			IV встк
9	-1-	24			IV встк	43	-1-	24			IV встк
10	-1-	32			IV встк	44	-1-	40			IV встк
11	-1-	36			IV встк	45	-1-	40			IV встк
12	-1-	36			IV встк	46	-1-	28			IV встк
13	-1-	28			IV встк	47	-1-	32			IV встк
14	-1-	24			IV встк	48	-1-	24			IV встк
15	-1-	44			IV встк	49	-1-	28			IV встк
16	-1-	32			IV встк	50	-1-	36			IV встк
17	-1-	36			IV встк	51	-1-	24			IV встк
18	-1-	40			IV встк	52	-1-	24			IV встк
19	-1-	24			IV встк	53	-1-	36			IV встк
20	-1-	24			IV встк	54	-1-	24			IV встк
21	-1-	36			IV встк	55	-1-	32			IV встк
22	-1-	24			IV встк	56	-1-	24			IV встк
23	-1-	24			IV встк	57	-1-	28			IV встк
24	-1-	36			IV встк	58	-1-	36			IV встк
25	-1-	40			IV встк	59	-1-	24			IV встк
26	-1-	24			IV встк	60	-1-	36			IV встк
27	-1-	32			IV встк	61	-1-	24			IV встк
28	-1-	28			IV встк	62	-1-	24			IV встк
29	-1-	28			IV встк	63	-1-	28			IV встк
30	-1-	40			IV встк	64	-1-	32			IV встк
31	-1-	24			IV встк	65	-1-	32			IV встк
32	-1-	28			IV встк	66	-1-	28			IV встк
33	-1-	32			IV встк	67	-1-	36			IV встк
34	-1-	28			IV встк	68	-1-	36			IV встк


	Порода	Ступінь товщини стовбурів, сантиметрів			Категорія стану дерева, підстава відбору для рубки	Порядковий номер дерева	Порода	Ступінь товщини стовбурів, сантиметрів			Категорія стану дерева
		ділові	напівділові	дров'яні				ділові	напівділові	дров'яні	
69	С ₂	24			IV виск	99	С ₂	28			IV виск
70	-1-	32			IV виск	100	-1-	32			IV виск
71	-1-	36			IV виск	101	-1-	28			IV виск
72	-1-	36			IV виск	102	-1-	40			IV виск
73	-1-	28			IV виск	103	-1-	24			IV виск
74	-1-	32			IV виск	104	-1-	38			IV виск
75	-1-	24			IV виск	105	-1-	24			IV виск
76	-1-	36			IV виск	106	-1-	24			IV виск
77	-1-	28			IV виск	107	-1-	32			IV виск
78	-1-	40			IV виск	108	-1-	24			IV виск
79	-1-	24			IV виск	109	-1-	24			IV виск
80	-1-	36			IV виск	110	-1-	36			IV виск
81	-1-	28			IV виск	111	-1-	24			IV виск
82	-1-	24			IV виск	112	-1-	36			IV виск
83	-1-	40			IV виск	113	-1-	36			IV виск
84	-1-	24			IV виск	114	-1-	40			IV виск
85	-1-	36			IV виск	115	-1-	28			IV виск
86	-1-	28			IV виск	116	-1-	24			IV виск
87	-1-	32			IV виск	117	-1-	40			IV виск
88	-1-	36			IV виск	118	-1-	24			IV виск
89	-1-	40			IV виск	119	-1-	36			IV виск
90	-1-	40			IV виск	120	-1-	28			IV виск
91	-1-	24			IV виск	121	-1-	32			IV виск
92	-1-	32			IV виск	122	-1-	24			IV виск
93	-1-	32			IV виск	123	-1-	32			IV виск
94	-1-	36			IV виск	124	-1-	36			IV виск
95	-1-	28			IV виск	125	-1-	24			IV виск
96	-1-	32			IV виск	126	-1-	36			IV виск
97	-1-	36			IV виск	127	-1-	40			IV виск
98	-1-	36			IV виск	128	-1-	36			IV виск

Всього пронумеровано дерев:

(кількість словами)


Нумерацію і перелік провели:

ст. м. пісу
(посада)


(підпис)

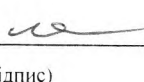
Скуліш О. І.
(ініціали та прізвище)

ст. м. пісу
(посада)


(підпис)

Годловський О. А.
(ініціали та прізвище)

м. пісу
(посада)


(підпис)

Монько С. В.
(ініціали та прізвище)

(посада)

(підпис)

(ініціали та прізвище)

08 11 2021 року

Додаток 4
до Санітарних правил

**НУМЕРАЦІЙНА ВІДОМІСТЬ ДЕРЕВ,
призначених для вибіркової санітарної рубки**

(Автономна Республіка Крим, область)

ДБ Ліщинівський етичний
(найменування власника лісів, постійного лісокористувача)

Лісництво Ліщинівське
квартал № 35

виділ № 18

урочище _____

ділянка № _____

площа 5,5 гектарів

	Порода	Ступінь товщини стовбурів, сантиметрів			Категорія стану дерева, підстава відбору для рубки	Порядковий номер дерева	Порода	Ступінь товщини стовбурів, сантиметрів			Категорія стану дерева, підстава відбору для рубки
		ділові	напівділові	дров'яні				ділові	напівділові	дров'яні	
129	С ₂	36			IV в смк	163	С ₂	28			IV в смк
130	-1-	32			IV в смк	164	-1-	36			IV в смк
131	-1-	36			IV в смк	165	-1-	24			IV в смк
132	-1-	24			IV в смк	166	-1-	32			IV в смк
133	-1-	28			IV в смк	167	-1-	36			IV в смк
134	-1-	40			IV в смк	168	-1-	24			IV в смк
135	-1-	24			IV в смк	169	-1-	28			IV в смк
136	-1-	24			IV в смк	170	-1-	40			IV в смк
137	-1-	32			IV в смк	171	-1-	28			IV в смк
138	-1-	28			IV в смк	172	-1-	28			IV в смк
139	-1-	32			IV в смк	173	-1-	36			IV в смк
140	-1-	36			IV в смк	174	-1-	32			IV в смк
141	-1-	28			IV в смк	175	-1-	28			IV в смк
142	-1-	26			IV в смк	176	-1-	28			IV в смк
143	-1-	28			IV в смк	177	-1-	32			IV в смк
144	-1-	32			IV в смк	178	-1-	28			IV в смк
145	-1-	36			IV в смк	179	-1-	24			IV в смк
146	-1-	44			IV в смк	180	-1-	24			IV в смк
147	-1-	24			IV в смк	181	-1-	48			IV в смк
148	-1-	28			IV в смк	182	-1-	24			IV в смк
149	-1-	32			IV в смк	183	-1-	28			IV в смк
150	-1-	24			IV в смк	184	-1-	32			IV в смк
151	-1-	36			IV в смк	185	-1-	28			IV в смк
152	-1-	24			IV в смк	186	-1-	36			IV в смк
153	-1-	32			IV в смк	187	-1-	40			IV в смк
154	-1-	36			IV в смк	188	-1-	24			IV в смк
155	-1-	40			IV в смк	189	-1-	24			IV в смк
156	-1-	24			IV в смк	190	-1-	32			IV в смк
157	-1-	28			IV в смк	191	-1-	28			IV в смк
158	-1-	32			IV в смк	192	-1-	24			IV в смк
159	-1-	36			IV в смк	193	-1-	32			IV в смк
160	-1-	28			IV в смк	194	-1-	40			IV в смк
161	-1-	24			IV в смк	195	-1-	24			IV в смк
162	-1-	36			IV в смк	196	-1-	32			IV в смк

	Порода	Ступінь товщини стовбурів, сантиметрів			Категорія стану дерева, підстава вибору для рубки	Порядковий номер дерева	Порода	Ступінь товщини стовбурів, сантиметрів			Категорія стану дерева, підстава вибору
		ділові	напівділові	дров'яні				ділові	напівділові	дров'яні	
197	С	28			ивеск	227	С	24			ивеск
198	-1-	28			ивеск	228	-1-	36			ивеск
199	-1-	40			ивеск	229	-1-	36			ивеск
200	-1-	24			ивеск	230	-1-	24			ивеск
201	-1-	24			ивеск	231	-1-	32			ивеск
202	-1-	40			ивеск	232	-1-	24			ивеск
203	-1-	28			ивеск	233	-1-	40			ивеск
204	-1-	24			ивеск	234	-1-	24			ивеск
205	-1-	28			ивеск	235	-1-	28			ивеск
206	-1-	40			ивеск	236	-1-	28			ивеск
207	-1-	36			ивеск	237	-1-	32			ивеск
208	-1-	28			ивеск	238	-1-	36			ивеск
209	-1-	32			ивеск	239	-1-	36			ивеск
210	-1-	32			ивеск	240	-1-	24			ивеск
211	-1-	28			ивеск	241	-1-	40			ивеск
212	-1-	40			ивеск	242	-1-	28			ивеск
213	-1-	40			ивеск	243	-1-	28			ивеск
214	-1-	28			ивеск						
215	-1-	24			ивеск						
216	-1-	36			ивеск						
217	-1-	28			ивеск						
218	-1-	40			ивеск						
219	-1-	28			ивеск						
220	-1-	24			ивеск						
221	-1-	40			ивеск						
222	-1-	28			ивеск						
223	-1-	28			ивеск						
224	-1-	28			ивеск						
225	-1-	32			ивеск						
226	-1-	40			ивеск						

Всього пронумеровано дерев:

(кількість словами)

Нумерацію і перелік провели:

ст. м. пісу
(посада)

ст. м. пісу
(посада)

м. пісу
(посада)

(посада)

(підпис)

(підпис)

(підпис)

(підпис)

Скуліш О. У.
(ініціали та прізвище)

Довгошевий О. А.
(ініціали та прізвище)

Мочено Р. В.
(ініціали та прізвище)

(ініціали та прізвище)

08 11. 2021 року

Додаток 4
до Санітарних правил

НУМЕРАЦІЙНА ВІДОМІСТЬ ДЕРЕВ,
призначених для вибіркової санітарної рубки

(Автономна Республіка Крим, область)

ДН, Луцький сільгосп
(наміснення власника лісів, постійного лісокористувача)

Лісництво Луцьківське
квартал № 54

виділ № 17

урочище _____

ділянка № _____

площа 0,9 гектарів

	Порода	Ступінь товщини стовбурів, сантиметрів			Категорія стану дерева, підстава відбору для рубки	Порядковий номер дерева	Порода	Ступінь товщини стовбурів, сантиметрів			Категорія стану дерева, підстава відбору для рубки
		ділові	напівділові	дров'яні				ділові	напівділові	дров'яні	
1	С ₂	24			IV в. с. к.						
2	-1-	24			IV в. с. к.						
3	-1-	24			IV в. с. к.						
4	-1-	24			IV в. с. к.						
5	-1-	24			IV в. с. к.						
6	-1-	24			IV в. с. к.						
7	-1-	28			IV в. с. к.						
8	-1-	28			IV в. с. к.						
9	-1-	28			IV в. с. к.						
10	-1-	24			IV в. с. к.						
11	-1-		28		IV в. с. к.						
12	-1-	28			IV в. с. к.						
13	-1-	24			IV в. с. к.						
14	-1-	24			IV в. с. к.						
15	-1-	24			IV в. с. к.						
16	-1-		28		IV в. с. к.						
17	-1-	24			IV в. с. к.						
18	-1-	24			IV в. с. к.						
19	-1-	24			IV в. с. к.						
20	-1-		28		IV в. с. к.						
21	-1-		28		IV в. с. к.						
22	-1-	28			IV в. с. к.						
23	-1-	28			IV в. с. к.						
24	-1-	24			IV в. с. к.						
25	-1-	24			IV в. с. к.						
26	-1-	24			IV в. с. к.						
27	-1-	28			IV в. с. к.						
28	-1-	24			IV в. с. к.						
29	-1-	24			IV в. с. к.						
30	-1-	28			IV в. с. к.						
31	-1-	28			IV в. с. к.						
32	-1-	28			IV в. с. к.						
33	-1-	24			IV в. с. к.						
34	-1-	24			IV в. с. к.						

Додаток 4
до Санітарних правил

НУМЕРАЦІЙНА ВІДОМІСТЬ ДЕРЕВ,
призначених для вибіркової санітарної рубки

(Автономна Республіка Крим, область)

ДП „Лутшевський спеціалізований лісгосп“
(назвування власника лісів, постійного лісокористувача)

Лісництво Лутшевське урочище _____
квартал № 55 виділ № 32 ділянка № 9 площа 5,5 гектарів

	Порода	Ступінь товщини стовбурів, сантиметрів			Категорія стану дерева, підстава відбору для рубки	Порядковий номер дерева	Порода	Ступінь товщини стовбурів, сантиметрів			Категорія стану дерева, підстава відбору для рубки
		ділові	напівділові	дров'яні				ділові	напівділові	дров'яні	
1	С3	28			IV Вскл	35	С3	28			IV Вскл
2	-1-	36			IV Вскл	36	-1-	32			IV Вскл
3	-1-	28			IV Вскл	37	-1-	32			IV Вскл
4	-1-	24			IV Вскл	38	-1-	28			IV Вскл
5	-1-	32			IV Вскл	39	-1-	28			IV Вскл
6	-1-	32			IV Вскл	40	-1-	28			IV Вскл
7	-1-	24			IV Вскл	41	-1-		28		Квб. сук
8	-1-	28			IV Вскл	42	-1-	28			IV Вскл
9	-1-	36			IV Вскл	43	-1-	28			IV Вскл
10	-1-	36			IV Вскл	44	-1-	32			IV Вскл
11	-1-	24	32		Квб. сук	45	-1-	32			IV Вскл
12	-1-	28			IV Вскл	46	-1-	28			IV Вскл
13	-1-	32			IV Вскл	47	-1-	32			IV Вскл
14	-1-	32			IV Вскл	48	-1-	28			IV Вскл
15	-1-	28			IV Вскл	49	-1-	28			IV Вскл
16	-1-	28			IV Вскл	50	-1-	32			IV Вскл
17	-1-	28			IV Вскл	51	-1-		32		Квб. сук
18	-1-	32			IV Вскл	52	-1-	28			IV Вскл
19	-1-	28			IV Вскл	53	-1-	28			IV Вскл
20	-1-	28			IV Вскл	54	-1-	28			IV Вскл
21	-1-	32			IV Вскл	55	-1-	28			IV Вскл
22	-1-	28			IV Вскл	56	-1-	28			IV Вскл
23	-1-	28			IV Вскл	57	-1-	22			IV Вскл
24	-1-	32			IV Вскл	58	-1-	32			IV Вскл
25	-1-	28			IV Вскл	59	-1-	28			IV Вскл
26	-1-	32			IV Вскл	60	-1-	32			IV Вскл
27	-1-	32			IV Вскл	61	-1-	28			IV Вскл
28	-1-	28			IV Вскл	62	-1-	32			IV Вскл
29	-1-	28			IV Вскл	63	-1-	28			IV Вскл
30	-1-	28			IV Вскл	64	-1-	28			IV Вскл
31	-1-	28			IV Вскл	65	-1-	32			IV Вскл
32	-1-	28			IV Вскл	66	-1-	28			IV Вскл
33	-1-	28			IV Вскл	67	-1-	28			IV Вскл
34	-1-	28			IV Вскл	68	-1-	28			IV Вскл

	Порода	Ступінь товщини стовбурів, сантиметрів			Категорія стану дерева, підстава відбору для рубки	Порядковий номер дерева	Порода	Ступінь товщини стовбурів, сантиметрів			Категорія стану дерева, підстава відбору
		ділові	напівділові	дров'яні				ділові	напівділові	дров'яні	
69	С3	32			IV ВССК	99	С3	24			IV ВССК
70	-1-	32			IV ВССК	100	-1-	24			IV ВССК
71	-1-	32			IV ВССК	101	-1-	36			IV ВССК
72	-1-	32			IV ВССК	102	-1-	28			IV ВССК
73	-1-	28			IV ВССК	103	-1-	28			IV ВССК
74	-1-	36			IV ВССК	104	-1-	28			IV ВССК
75	-1-		2.4		ВССК	105	-1-	24			IV ВССК
76	-1-	28			IV ВССК	106	-1-	24			IV ВССК
77	-1-	28			IV ВССК	107	-1-	24			IV ВССК
78	-1-	36			IV ВССК	108	-1-	36			IV ВССК
79	-1-	28			IV ВССК	109	-1-	24			IV ВССК
80	-1-	32			IV ВССК	110	-1-	24			IV ВССК
81	-1-	32			IV ВССК	111	-1-	28			IV ВССК
82	-1-	28			IV ВССК	112	-1-	24			IV ВССК
83	-1-		2.4		ВССК	113	-1-	32			IV ВССК
84	-1-	28			IV ВССК	114	-1-	32			IV ВССК
85	-1-	32			IV ВССК	115	-1-	24			IV ВССК
86	-1-	28			IV ВССК	116	-1-	32			IV ВССК
87	-1-	32			IV ВССК	117	-1-	32			IV ВССК
88	-1-	32			IV ВССК	118	-1-	28			IV ВССК
89	-1-	32			IV ВССК	119	-1-	28			IV ВССК
90	-1-	28			IV ВССК	120	-1-	36			IV ВССК
91	-1-	28			IV ВССК	121	-1-		2.8		ВССК
92	-1-	28			IV ВССК	122	-1-	36			IV ВССК
93	-1-	28			IV ВССК	123	-1-	24			IV ВССК
94	-1-		2.4		ВССК	124	-1-	28			IV ВССК
95	-1-	32			IV ВССК	125	-1-	24			IV ВССК
96	-1-	32			IV ВССК	126	-1-	28			IV ВССК
97	-1-	22			IV ВССК	127	-1-	32			IV ВССК
98	-1-	32			IV ВССК	128	-1-	32			IV ВССК

Всього пронумеровано дерев:

(кількість словами)

Нумерацію і перелік провели:

ст. м. пісу
(посада)

(підпис)

Скучин О. У.
(ініціали та прізвище)

пол. п. го
(посада)

(підпис)

Модягін В. М.
(ініціали та прізвище)

ст. м. пісу
(посада)

(підпис)

Позовський О. М.
(ініціали та прізвище)

(посада)

(підпис)

(ініціали та прізвище)

23 10 2021 року

призначених для вибіркової санітарної рубки

ДП "Лущевский сельхозпункт"
(наименования владельца лесов, постоянного лесокористувача)

(найменування власника лісів, постійного лісокористувача)

урочище

площа 5,57 гектарів

[illegible]

Додаток 4
до Санітарних правил

НУМЕРАЦІЙНА ВІДОМІСТЬ ДЕРЕВ,
призначених для вибіркової санітарної рубки

Автономна Республіка Крим, область

ДП "Східноєвропейський лісгосп"
(найменування власника лісів, постійного лісокористувача)

Лісництво Великий Висок
квартал № 3 виділ № 14

урочище _____
ділянка № _____ площа 8.2 гектарів

Порядковий номер дерева	Порода	Ступінь товщини стовбурів, сантиметрів			Категорія стану дерева, підстава відбору для рубки	Порядковий номер дерева	Порода	Ступінь товщини стовбурів, сантиметрів			Категорія стану дерева, підстава відбору для рубки
		ділові	напівділові	дров'яні				ділові	напівділові	дров'яні	
1	Сосна	32			Сосна ІІІ	29	Сосна	24			Сосна ІІ
2	С	32			Сосна ІІ	30	С	24			Сосна ІІ
3	С	32			Сосна ІІ	31	С	32			Сосна ІІ
4	С	28			Сосна ІІ	32	С	24			Сосна ІІ
5	С	36			Сосна ІІ	33	С	24			Сосна ІІ
6	С	36			Сосна ІІ	34	С	28			Сосна ІІ
7	С	24			Сосна ІІ	35	С	32			Сосна ІІ
8	С	28			Сосна ІІ	36	С	32			Сосна ІІ
9	С	24			Сосна ІІ	37	С	32			Сосна ІІ
10	С	36			Сосна ІІ	38	С	24			Сосна ІІ
11	С	28			Сосна ІІ	39	С	32			Сосна ІІ
12	С	32			Сосна ІІ	40	С	24			Сосна ІІ
13	С	28			Сосна ІІ	41	С	24			Сосна ІІ
14	С	28			Сосна ІІ	42	С	36			Сосна ІІ
15	С	28			Сосна ІІ	43	С	24			Сосна ІІ
16	С	52			Сосна ІІ	44	С	24			Сосна ІІ
17	С	32			Сосна ІІ	45	С	24			Сосна ІІ
18	С	24			Сосна ІІ	46	С	28			Сосна ІІ
19	С	24			Сосна ІІ	47	С	28			Сосна ІІ
20	С	24			Сосна ІІ	48	С	24			Сосна ІІ
21	С	32			Сосна ІІ	49	С	24			Сосна ІІ
22	С	28			Сосна ІІ	50	С	24			Сосна ІІ
23	С	24			Сосна ІІ	51	С	28			Сосна ІІ
24	С	24			Сосна ІІ	52	С	32			Сосна ІІ
25	С	32			Сосна ІІ	53	С	28			Сосна ІІ
26	С	18			Сосна ІІ	54	С	32			Сосна ІІ
27	С	24			Сосна ІІ	55	С	36			Сосна ІІ
28	С	28			Сосна ІІ	56	С	36			Сосна ІІ

~~15~~ 10 2021 року

Додаток 4
до Санітарних правил

НУМЕРАЦІЙНА ВІДОМІСТЬ ДЕРЕВ,
призначених для вибіркової санітарної рубки

2

М.Т. Селіванов (Автономна Республіка Крим, область)
М.Т. Селіванов (найменування власника лісів, постійного лісокористувача)

Лісництво Степанівка
квартал № 3 виділ № 12

урочище _____
ділянка № _____ площа 8,2 гектарів

Порядковий номер дерева	Порода	Ступінь товщини стовбурів, сантиметрів			Категорія стану дерева, підстава вибору для рубки	Порядковий номер дерева	Порода	Ступінь товщини стовбурів, сантиметрів			Категорія стану дерева, підстава вибору для рубки
		ділові	напівділові	дров'яні				ділові	напівділові	дров'яні	
105	Сосна	36			Сосна II	133	Сосна	28			Сосна II
106	С	40			Сосна II	134	С	24			Сосна II
107	С	32			Сосна II	135	С	24			Сосна II
108	С	24			Сосна II	136	С	28			Сосна II
109	С	32			Сосна II	137	С	24			Сосна II
110	С	28			Сосна II	138	С	24			Сосна II
111	С	28			Сосна II	139	С	24			Сосна II
112	С	28			Сосна II	140	С	24			Сосна II
113	С	28			Сосна II	141	С	24			Сосна II
114	С	36			Сосна II	142	С	40			Сосна II
115	С	40			Сосна II	143	С	32			Сосна II
116	С	36			Сосна II	144	С	32			Сосна II
117	С	28			Сосна II	145	С	24			Сосна II
118	С	32			Сосна II	146	С	37			Сосна II
119	С	28			Сосна II	147	С	32			Сосна II
120	С		28		Сосна II	148	С	36			Сосна II
121	С	24			Сосна II	149	С	40			Сосна II
122	С	32			Сосна II	150	С	36			Сосна II
123	С	28			Сосна II	151	С	28			Сосна II
124	С	28			Сосна II	152	С	28			Сосна II
125	С	24			Сосна II	153	С	36			Сосна II
126	С	40			Сосна II	154	С	32			Сосна II
127	С	40			Сосна II	155	С	32			Сосна II
128	С	36			Сосна II	156	С	40			Сосна II
129	С	40			Сосна II	157	С	32			Сосна II
130	С	24			Сосна II	158	С	32			Сосна II
131	С	37			Сосна II	159	С	36			Сосна II
132	С	28			Сосна II	160	С	27			Сосна II

Порядковий номер дерев	Порода	Ступінь товщини стовбурів, сантиметрів			Категорія стану дерев, підстава відбору для рубки	Порядковий номер дерев	Порода	Ступінь товщини стовбурів, сантиметрів			Категорія стану дерев, підстава відбору для рубки
		ділові	напівділові	дров'яні				ділові	напівділові	дров'яні	
161	Самс	32	✓		Сухий	185	Сам	28			Сухий
162	С	37	✓		Сухий	186	С	36			Сухий
163	С	35	✓		Сухий	187	С	32			Сухий
164	С	31	✓		Сухий	188	С	28			Сухий
165	С	37	✓		Сухий	189	С	28			Сухий
166	С	24	✓		Сухий	190	С	28			Сухий
167	С	32	✓		Сухий	191	С	28			Сухий
168	С	24	✓		Сухий	192	С		24		Сухий
169	С	24	✓		Сухий	193	С		28		Сухий
170	С	36	✓		Сухий	194	С	48			Сухий
171	С	24	✓		Сухий	195	С	36			Сухий
172	С	24	✓		Сухий	196	С	36			Сухий
173	С	28	✓		Сухий	197	С	32			Сухий
174	С	24	✓		Сухий	198	С	28			Сухий
175	С	28	✓		Сухий	199	С	48			Сухий
176	С	36	✓		Сухий	200	С	36			Сухий
177	С	24	✓		Сухий	201	С	32			Сухий
178	С	36	✓		Сухий	202	С	40			Сухий
179	С	40	✓		Сухий	203	С	40			Сухий
180	С	32	✓		Сухий	204	С	30			Сухий
181	С	37	✓		Сухий	205	С	32			Сухий
182	С	28	✓		Сухий	206	С	36			Сухий
183	С	32	✓		Сухий	207	С	32			Сухий
184	С	32	✓		Сухий	208	С	36			Сухий

Всього пронумеровано дерев: сто зотерсе дерев
(кількість словами)

Нумерацію і перелік провели:

маш/маш
(посада)

с/с
(підпис)

Міхей Б.С
(ініціали та прізвище)

маш/маш
(посада)

с/с
(підпис)

Рудик Р.А.
(ініціали та прізвище)

с/с/маш
(посада)

с/с
(підпис)

Рудик Р.А.
(ініціали та прізвище)

маш/маш
(посада)

с/с
(підпис)

Рудик Р.А.
(ініціали та прізвище)

27 10 2017 року

НУМЕРАЦІЙНА ВІДОМІСТЬ ДЕРЕВ,
призначених для вибіркової санітарної рубки

Миколаївська обл.
(Автономна Республіка Крим, область)

Д-р. сільськогосподарський
(найменування власника лісів, постійного лісокористувача)

Лісництво Степанівська
квартал № 3 виділ № 12

урочище _____
ділянка № _____ площа 8,2 гектарів

Порядковий номер дерева	Порода	Ступінь товщини стовбурів, сантиметрів			Категорія стану дерева, підстава відбору для рубки	Порядковий номер дерева	Порода	Ступінь товщини стовбурів, сантиметрів			Категорія стану дерева, підстава відбору для рубки
		ділові	напівділові	дров'яні				ділові	напівділові	дров'яні	
208	Сосна	26			середній	234	С	24			середній
210	Сосна	35			середній	238	С	30			середній
211	Сосна	37			середній	239	С	24			середній
212	Сосна	36			середній	240	С	24			середній
213	Сосна	36			середній	241	С		24		середній
214	Сосна	40			середній	242	С	24			середній
215	Сосна	40			середній	243	С	24			середній
216	Сосна	36			середній	244	С	24			середній
217	Сосна	36			середній	245	С	24			середній
218	Сосна	36			середній	246	С	24			середній
219	Сосна	28			середній	247	С	28			середній
220	Сосна	28			середній	248	С	24			середній
221	Сосна	40			середній	249	С	32			середній
222	Сосна	37			середній	250	С	32			середній
223	Сосна	36			середній	251	С	28			середній
224	Сосна	28			середній	252	С	28			середній
225	Сосна	28			середній	253	С	24			середній
226	Сосна	28			середній	254	С	24			середній
227	Сосна	37			середній	255	С	30			середній
228	Сосна	36			середній	256	С	32			середній
229	Сосна	28			середній	257	С	24			середній
230	Сосна	24			середній	258	С	24			середній
231	Сосна	36			середній	259	С	28			середній
232	Сосна		40		середній	260	С	28			середній
233	Сосна	28			середній	261	С	36			середній
234	Сосна	24			середній	262	С	28			середній
235	Сосна	28			середній	263	С	28			середній
236	Сосна	24			середній	264	С	24			середній

[illegible]

Додаток 4
до Санітарних правил

НУМЕРАЦІЙНА ВІДОМІСТЬ ДЕРЕВ,
призначених для вибіркової санітарної рубки

Інтер'єрська область
(Автономна Республіка Крим, область)

ДП "Середньосхідна енергетика"
(найменування власника лісів, постійного лісокористувача)

Лісництво Сенгачівське
квартал № 48 виділ № 9

урочище _____
ділянка № 2 площа 4,9 гектарів

Порядковий номер дерева	Порода	Ступінь товщини стовбурів, сантиметрів			Категорія стану дерева, підстава відбору для рубки	Порядковий номер дерева	Порода	Ступінь товщини стовбурів, сантиметрів			Категорія стану дерева, підстава відбору для рубки
		ділові	напівділові	дров'яні				ділові	напівділові	дров'яні	
1	С	32			сиріш	29	С		24		сиріш
2	С	36			сиріш	30	С	33			сиріш
3	С	40			сиріш	31	С			24	сиріш
4	С	32			сиріш	32	С	29			сиріш
5	С	40			сиріш	33	С	38			сиріш
6	С	28			сиріш	34	С	28			сиріш
7	С		28		сиріш	35	С	28			сиріш
8	С	36			сиріш	36	С	28			сиріш
9	С	24			сиріш	37	С		24		сиріш
10	С	28			сиріш	38	С	24			сиріш
11	С	36			сиріш	39	С	32			сиріш
12	С	24			сиріш	40	С	28			сиріш
13	С	28			сиріш	41	С	24			сиріш
14	С	28			сиріш	42	С	28			сиріш
15	С		32		сиріш	43	С		24		сиріш
16	С	32			сиріш	44	С	24			сиріш
17	С		28		сиріш	45	С	24			сиріш
18	С			28	сиріш	46	С		24		сиріш
19	С			24	сиріш	47	С	28			сиріш
20	С	24			сиріш	48	С	24			сиріш
21	С		24		сиріш	49	С		24		сиріш
22	С	28			сиріш	50	С	24			сиріш
23	С	28			сиріш	51	С	28			сиріш
24	С	24			сиріш	52	С	28			сиріш
25	С	28			сиріш	53	С	28			сиріш
26	С	24			сиріш	54	С	28			сиріш
27	С	24			сиріш	55	С	28			сиріш
28	С	28			сиріш	56	С	24			сиріш

Додаток 4
до Санітарних правил

НУМЕРАЦІЙНА ВІДОМІСТЬ ДЕРЕВ,
призначених для вибіркової санітарної рубки

Житомирська обл.
(Автономна Республіка Крим, область)

Юр. Мусієвич Соснін
(найменування власника лісів, постійного лісокористувача)

Лісництво Сенюківська
квартал № 48 виділ № 7

урочище _____
ділянка № є площа 4,9 гектарів

Порядковий номер дерев	Порода	Ступінь товщини стовбурів, сантиметрів			Категорія стану дерев, підстава відбору для рубки	Порядковий номер дерев	Порода	Ступінь товщини стовбурів, сантиметрів			Категорія стану дерев, підстава відбору для рубки
		ділові	напівділові	дров'яні				ділові	напівділові	дров'яні	
105	С	24			Сосна	133	С	28			Сосна
106	С	24			Сосна	134	С	32			Сосна
107	С	24			Сосна	135	С		24		Сосна
108	О	28			Сосна	136	С	44			Сосна
109	С	28			Сосна	137	С	32			Сосна
110	С	24			Сосна	138	С	44			Сосна
111	С	28			Сосна	139	С	24			Сосна
112	С	36			Сосна	140	С	36			Сосна
113	С	24			Сосна	141	С			24	Сосна
114	С	32			Сосна	142	С		24		Сосна
115	С	24			Сосна	143	С		24		Сосна
116	С	24			Сосна	144	С			24	Сосна
117	С	28			Сосна	145	С		24		Сосна
118	С			32	Сосна	146	С		24		Сосна
119	С	32			Сосна	147	С		24		Сосна
120	С	24			Сосна	148	С			24	Сосна
121	С	40			Сосна	149	С		24		Сосна
122	С	32			Сосна	150	С		24		Сосна
123	С	24			Сосна	151	С		24		Сосна
124	С	24			Сосна	152	С	24			Сосна
125	С	36			Сосна	153	С	24			Сосна
126	С	24			Сосна	154	С		28		Сосна
127	С	36			Сосна	155	С		24		Сосна
128	С	32			Сосна	156	С		24		Сосна
129	С	36			Сосна	157	С			24	Сосна
130	С	32			Сосна	158	С		24		Сосна
131	С	28			Сосна	159	С		24		Сосна
132	С	24			Сосна	160	С		24		Сосна

ПОВІДОМЛЕННЯ
про появу ознак погіршення санітарного стану лісових насаджень

Житомирська область
(Автономна Республіка Крим, область)

ДП «Лугинський спецлісгосп»
(найменування власника лісів, постійного лісокористувача)

Лісництво Красноставське урочище _____ -
квартал № 3 виділ № 10 ділянка № 6 площа 5,0 гектарів

Таксаційна характеристика насадження

Склад 10Сзк+Бп, вік 51 років, бонітет 2, середній діаметр 20 сантиметри, середня висота 17 метрів, повнота 0,7 тип лісу A2C, рельєф рівнинний, експозиція -, ґрунт -, підріст -, підлісок -

Лісопатологічна характеристика насадження

Вид пошкодження насадження (лісова пожежа, буревій, сніголам, обледеніння, відмирання та всихання дерев, захаращеність, об'їдання шкідниками хвої/листя, наявність гусені, масовий літ метеликів, опадання хвої/листя, відлущення кори на стовбурах та інші ознаки, не характерні для нормального стану дерев)

Пошкодження Сз кореневою губкою та верхівковим короїдом, наявні вітровальні дерева

Ступінь пошкодження, ураження: _____ Середнє _____
(поодинокі, слабке, середнє, сильне)

Вид розподілу пошкоджених дерев: Груповий та куртинний _____
(поодинокий, груповий, куртинний)

Обсяг ушкодженої деревини на 1 гектарі (окомірно) 30 куб. метрів, у тому числі сухостійної 20 куб. метрів

Ознаки погіршення стану лісових насаджень виявив:

Майстер лісу

(посада)

27.08.2021

Ст..м\лісу

(лісничий (помічник лісничого))

27.08.2021

(підпис)

О.В.Поліщук

(ініціали та прізвище)

(підпис)

О.П.Новицький

(ініціали та прізвище)

Висновок інженера відділу (сектору) охорони і захисту лісу державного лісогосподарського (лісомисливського) підприємства або представника державного спеціалізованого лісозахисного підприємства щодо необхідності здійснення лісозахисних чи інших заходів з поліпшення санітарного стану лісів за результатами огляду санітарного стану лісової ділянки:

Потребує санітарної рубки вибіркової

Інженер ОЗЛ

(посада)

(підпис)

Я.М.Стужук

(ініціали та прізвище)

Додаток 2
до Санітарних правил

ПОВІДОМЛЕННЯ
про появу ознак погіршення санітарного стану лісових насаджень

Житомирська область
(Автономна Республіка Крим, область)

ДП «Лугинський спецлісгосп»
(найменування власника лісів, постійного лісокористувача)

Лісництво Красноставське урочище _____ - _____
квартал № 3 виділ № 16 ділянка № 2 площа 1,4 гектарів

Таксаційна характеристика насадження

Склад 10Сз, вік 63 років, бонітет 2, середній діаметр 24 сантиметрів, середня висота 20 метрів, повнота 0,70, тип лісу В2ДС, рельєф рівнинний, експозиція -, ґрунт -, підріст -, підлісок -

Лісопатологічна характеристика насадження

Вид пошкодження насадження (лісова пожежа, буревій, сніголам, обледеніння, відмирання та всихання дерев, захаращеність, об'їдання шкідниками хвої/листя, наявність гусені, масовий літ метеликів, опадання хвої/листя, відлущення кори на стовбурах та інші ознаки, не характерні для нормального стану дерев)

Пошкодження Сз верхівковим короїдом.

Ступінь пошкодження, ураження: Середнє
(поодинокі, слабке, середнє, сильне)

Вид розподілу пошкоджених дерев: Поодинокий та груповий
(поодинокий, груповий, куртинний)

Обсяг ушкодженої деревини на 1 гектарі (окомірно) 30 куб. метрів, у тому числі сухостійної 20 куб. метрів

Ознаки погіршення стану лісових насаджень виявив:

Майстер лісу

(посада)

27.08.2021

Ст.м.лісу

(лісничий (помічник лісничого))

27.08.2021

(підпис)

О.В.Поліщук

(ініціали та прізвище)

(підпис)

О.П.Новицький

(ініціали та прізвище)

Висновок інженера відділу (сектору) охорони і захисту лісу державного лісгосподарського (лісомисливського) підприємства або представника державного спеціалізованого лісозахисного підприємства щодо необхідності здійснення лісозахисних чи інших заходів з поліпшення санітарного стану лісів за результатами огляду санітарного стану лісової ділянки:

Потребує санітарної рубки вибіркової

Інженер ОЗЛ

(посада)

(підпис)

Я.М.Стужук

(ініціали та прізвище)

ПОВІДОМЛЕННЯ
про появу ознак погіршення санітарного стану лісових насаджень

Житомирська область
(Автономна Республіка Крим, область)

ДП «Лугинський спецлісгосп»
(найменування власника лісів, постійного лісокористувача)

Лісництво Красноставське урочище _____ -
квартал № 9 виділ № 5 ділянка № 6 площа 6,2 гектарів

Таксаційна характеристика насадження

Склад 10Сз, вік 49 років, бонітет 1, середній діаметр 26 сантиметрів, середня висота 20 метр, повнота 0,80, тип лісу A2C, рельєф рівнинний, експозиція -, ґрунт -, підріст -, підлісок -

Лісопатологічна характеристика насадження

Вид пошкодження насадження (лісова пожежа, буревій, сніголам, обледеніння, відмирання та всихання дерев, захаращеність, об'їдання шкідниками хвої/листя, наявність гусені, масовий літ метеликів, опадання хвої/листя, відлущення кори на стовбурах та інші ознаки, не характерні для нормального стану дерев)

Пошкодження Сз верхівковим короїдом, наявні вітровальні дерева

Ступінь пошкодження, ураження: Середнє
(поодинокі, слабке, середнє, сильне)

Вид розподілу пошкоджених дерев: Поодинокий та груповий
(поодинокий, груповий, куртинний)

Обсяг ушкодженої деревини на 1 гектарі (окомірно) 30 куб. метрів, у тому числі сухостійної 25 куб. метрів

Ознаки погіршення стану лісових насаджень виявив:

Майстер лісу
(посада)

26.08.2021

Ст.м.лісу

(лісничий (помічник лісничого))

26.08.2021

_____ (підпис)
_____ (підпис)

Ю.А.Якухно
(ініціали та прізвище)

О.П.Новицький
(ініціали та прізвище)

Висновок інженера відділу (сектору) охорони і захисту лісу державного лісгосподарського (лісомисливського) підприємства або представника державного спеціалізованого лісозахисного підприємства щодо необхідності здійснення лісозахисних чи інших заходів з поліпшення санітарного стану лісів за результатами огляду санітарного стану лісової ділянки:

Потребує санітарної рубки вибіркової

Інженер ОЗЛ
(посада)

_____ (підпис)

Я.М.Стужук
(ініціали та прізвище)

ПОВІДОМЛЕННЯ
про появу ознак погіршення санітарного стану лісових насаджень

Житомирська область
(Автономна Республіка Крим, область)

ДП «Лугинський спецлісгосп»
(найменування власника лісів, постійного лісокористувача)

Лісництво Красноставське урочище _____ - _____
квартал № 12 виділ № 12 ділянка № _____ площа 1,6 гектарів

Таксаційна характеристика насадження

Склад 7Сз2Сб1Бп+Дз, вік 52 років, бонітет 1, середній діаметр 24 сантиметра, середня висота 19 метри, повнота 0,70, тип лісу ВЗДС, рельєф рівнинний, експозиція -, ґрунт -, підріст -, підлісок -

Лісопатологічна характеристика насадження

Вид пошкодження насадження (лісова пожежа, буревій, сніголам, обледеніння, відмирання та всихання дерев, захаращеність, об'їдання шкідниками хвої/листя, наявність гусені, масовий літ метеликів, опадання хвої/листя, відлущення кори на стовбурах та інші ознаки, не характерні для нормального стану дерев)

Пошкодження Сз верхівковим короїдом, Бп бактеріальною водянкою

Ступінь пошкодження, ураження: _____ Сильне _____
(поодинокі, слабке, середнє, сильне)

Вид розподілу пошкоджених дерев: _____ Поодинокий та груповий _____
(поодинокий, груповий, куртинний)

Обсяг ушкодженої деревини на 1 гектарі (окомірно) 30 куб. метрів, у тому числі сухостійної 20 куб. метрів

Ознаки погіршення стану лісових насаджень виявив:

Майстер лісу

(посада)

24.08.2021

Ст..м\лісу

(лісничий (помічник лісничого))

24.08.2021

_____ (підпис)

М.Г.Гороїмчук

(ініціали та прізвище)

_____ (підпис)

О.П.Новицький.

(ініціали та прізвище)

Висновок інженера відділу (сектору) охорони і захисту лісу державного лісогосподарського (лісомисливського) підприємства або представника державного спеціалізованого лісозахисного підприємства щодо необхідності здійснення лісозахисних чи інших заходів з поліпшення санітарного стану лісів за результатами огляду санітарного стану лісової ділянки:

Потребує санітарної рубки вибіркової

Інженер ОЗЛ

(посада)

_____ (підпис)

Я.М.Стужук

(ініціали та прізвище)

Додаток 2
до Санітарних правил

ПОВІДОМЛЕННЯ
про появу ознак погіршення санітарного стану лісових насаджень

Житомирська область
(Автономна Республіка Крим, область)

ДП «Лугинський спецлісгосп»
(найменування власника лісів, постійного лісокористувача)

Лісництво Красноставське урочище _____
квартал № 12 виділ № 31 ділянка № 2 площа 6,0 гектарів

Таксаційна характеристика насадження

Склад 9Сз1Бп, вік 52 років, бонітет 1, середній діаметр 22 сантиметра, середня висота 18 метри, повнота 0,70, тип лісу В2ДС, рельєф рівнинний, експозиція -, ґрунт -, підріст -, підлісок -

Лісопатологічна характеристика насадження

Вид пошкодження насадження (лісова пожежа, буревій, сніголам, обледеніння, відмирання та всихання дерев, захаращеність, об'їдання шкідниками хвої/листя, наявність гусені, масовий літ метеликів, опадання хвої/листя, відлущення кори на стовбурах та інші ознаки, не характерні для нормального стану дерев)

Пошкодження Сз верхівковим короїдом, Бп бактеріальною водянюкою

Ступінь пошкодження, ураження: _____ Сильне _____
(поодинокі, слабке, середнє, сильне)

Вид розподілу пошкоджених дерев: _____ Поодинокий та груповий _____
(поодинокий, груповий, куртинний)

Обсяг ушкодженої деревини на 1 гектарі (окомірно) 30 куб. метрів, у тому числі сухостійної 20 куб. метрів

Ознаки погіршення стану лісових насаджень виявив:

Майстер лісу
(посада)

24.08.2021

Ст..м\лісу

(лісничий (помічник лісничого))

24.08.2021

(підпис)

М.Г.Гороімчук
(ініціали та прізвище)

(підпис)

О.П.Новицький
(ініціали та прізвище)

Висновок інженера відділу (сектору) охорони і захисту лісу державного лісогосподарського (лісомисливського) підприємства або представника державного спеціалізованого лісозахисного підприємства щодо необхідності здійснення лісозахисних чи інших заходів з поліпшення санітарного стану лісів за результатами огляду санітарного стану лісової ділянки:

Потребує санітарної рубки вибіркової

Інженер ОЗЛ
(посада)

(підпис)

Я.М.Стужук
(ініціали та прізвище)

Додаток 2
до Санітарних правил

ПОВІДОМЛЕННЯ
про появу ознак погіршення санітарного стану лісових насаджень

Житомирська область
(Автономна Республіка Крим, область)

ДП «Лугинський спецлісгосп»
(найменування власника лісів, постійного лісокористувача)

Лісництво Красноставське урочище _____ - _____
квартал № 34 виділ № 4 ділянка № _____ площа 3,4 гектарів

Таксаційна характеристика насадження

Склад 8Сз1Бп1Дз+Ос, вік 71 років, бонітет 1, середній діаметр 32 сантиметрів, середня висота 25 метр, повнота 0,70, тип лісу ВЗДС, рельєф рівнинний, експозиція -, ґрунт -, підріст -, підлісок -

Лісопатологічна характеристика насадження

Вид пошкодження насадження (лісова пожежа, буревій, сніголам, обледеніння, відмирання та всихання дерев, захаращеність, об'їдання шкідниками хвої/листя, наявність гусені, масовий літ метеликів, опадання хвої/листя, відлущення кори на стовбурах та інші ознаки, не характерні для нормального стану дерев)

Пошкодження Сз верхівковим короїдом, Бп бактеріальною водянкою

Ступінь пошкодження, ураження: _____ Сильне _____
(поодинокі, слабке, середнє, сильне)

Вид розподілу пошкоджених дерев: _____ Поодинокий та груповий _____
(поодинокий, груповий, куртинний)

Обсяг ушкодженої деревини на 1 гектарі (окомірно) 35 куб. метрів, у тому числі сухостійної 25 куб. метрів

Ознаки погіршення стану лісових насаджень виявив:

Майстер лісу

(посада)

02.09.2021

Ст.м.лісу

(лісничий (помічник лісничого))

02.09.2021

_____ (підпис)

_____ (підпис)

С.Д.Юзковець.

(ініціали та прізвище)

О.П.Новицький

(ініціали та прізвище)

Висновок інженера відділу (сектору) охорони і захисту лісу державного лісгосподарського (лісомисливського) підприємства або представника державного спеціалізованого лісозахисного підприємства щодо необхідності здійснення лісозахисних чи інших заходів з поліпшення санітарного стану лісів за результатами огляду санітарного стану лісової ділянки:

Потребує санітарної рубки вибіркової

Інженер ОЗЛ

(посада)

_____ (підпис)

Я.М.Стужук

(ініціали та прізвище)

Додаток 2
до Санітарних правил

ПОВІДОМЛЕННЯ
про появу ознак погіршення санітарного стану лісових насаджень

Житомирська область
(Автономна Республіка Крим, область)

ДП «Лугинський спецлісгосп»
(найменування власника лісів, постійного лісокористувача)

Лісництво Красноставське урочище _____ -
квартал № 35 виділ № 9 ділянка № _____ площа 8,1 гектарів

Таксаційна характеристика насадження

Склад 6Сз3Бп1Влч+Ос, вік 56 років, бонітет 1, середній діаметр 24 сантиметрів, середня висота 21 метрів, повнота 0,70, тип лісу ВЗДС, рельєф рівнинний, експозиція -, ґрунт -, підріст -, підлісок -

Лісопатологічна характеристика насадження

Вид пошкодження насадження (лісова пожежа, буревій, сніголам, обледеніння, відмирання та всихання дерев, захаращеність, об'їдання шкідниками хвої/листя, наявність гусені, масовий літ метеликів, опадання хвої/листя, відлущення кори на стовбурах та інші ознаки, не характерні для нормального стану дерев)

Пошкодження Сз верхівковим короїдом, Бп та Влч стовбуровими гнилями

Ступінь пошкодження, ураження: _____ Сильне _____
(поодинокі, слабке, середнє, сильне)

Вид розподілу пошкоджених дерев: _____ Груповий та куртинний _____
(поодинокий, груповий, куртинний)

Обсяг ушкодженої деревини на 1 гектарі (окомірно) 30 куб. метрів, у тому числі сухостійної 20 куб. метрів

Ознаки погіршення стану лісових насаджень виявив:

Майстер лісу

(посада)

02.09.2021

Ст.м.лісу

(лісничий (помічник лісничого))

02.09.2021

(підпис)

С.Д.Юзковець

(ініціали та прізвище)

О.П.Новицький

(ініціали та прізвище)

Висновок інженера відділу (сектору) охорони і захисту лісу державного лісгосподарського (лісомисливського) підприємства або представника державного спеціалізованого лісозахисного підприємства щодо необхідності здійснення лісозахисних чи інших заходів з поліпшення санітарного стану лісів за результатами огляду санітарного стану лісової ділянки:

Потребує санітарної рубки вибіркової

Інженер ОЗЛ

(посада)

(підпис)

Я.М.Стужук

(ініціали та прізвище)

ПОВІДОМЛЕННЯ
про появу ознак погіршення санітарного стану лісових насаджень

Житомирська область
(Автономна Республіка Крим, область)

ДП «Лугинський спецлісгосп»
(найменування власника лісів, постійного лісокористувача)

Лісництво Красноставське урочище _____ -
квартал № 37 виділ № 2 ділянка № _____ площа 1,4 гектарів

Таксаційна характеристика насадження

Склад 10Сз, вік 61 років, бонітет 1А, середній діаметр 32 сантиметрів, середня висота 24 метрів, повнота 0,7 тип лісу ВЗДС, рельєф рівнинний, експозиція -, ґрунт -, підріст -, підлісок -

Лісопатологічна характеристика насадження

Вид пошкодження насадження (лісова пожежа, буревій, сніголам, обледеніння, відмирання та всихання дерев, захаращеність, об'їдання шкідниками хвої/листя, наявність гусені, масовий літ метеликів, опадання хвої/листя, відлущення кори на стовбурах та інші ознаки, не характерні для нормального стану дерев) -

Пошкодження Сз верхівковим короїдом,

Ступінь пошкодження, ураження: _____ Середнє _____
(поодинокі, слабке, середнє, сильне)

Вид розподілу пошкоджених дерев: _____ Поодинокий та груповий _____
(поодинокий, груповий, куртинний)

Обсяг ушкодженої деревини на 1 гектарі (окомірно) 35 куб. метрів, у тому числі сухостійної 25 куб. метрів

Ознаки погіршення стану лісових насаджень виявив:

Майстер лісу
(посада)
02.09.2021
Ст.м\лісу
(лісничий (помічник лісничого))
02.09.2021

(підпис)

(підпис)

С.Д.Юзковець
(ініціали та прізвище)

О.П.Новицький
(ініціали та прізвище)

Висновок інженера відділу (сектору) охорони і захисту лісу державного лісгосподарського (лісомисливського) підприємства або представника державного спеціалізованого лісозахисного підприємства щодо необхідності здійснення лісозахисних чи інших заходів з поліпшення санітарного стану лісів за результатами огляду санітарного стану лісової ділянки:

Потребує санітарної рубки вибіркової

Інженер ОЗЛ
(посада)

(підпис)

Я.М.Стужук
(ініціали та прізвище)

Додаток 2
до Санітарних правил

ПОВІДОМЛЕННЯ
про появу ознак погіршення санітарного стану лісових насаджень

Житомирська область
(Автономна Республіка Крим, область)

ДП «Лугинський спецлісгосп»
(найменування власника лісів, постійного лісокористувача)

Лісництво Красноставське урочище _____ - _____
квартал № 47 виділ № 29 ділянка № _____ площа 4,4 гектарів

Таксаційна характеристика насадження

Склад 6С33Дз1Бп, вік 61 років, бонітет 1А, середній діаметр 32 сантиметрів, середня висота 24 метр, повнота 0,70, тип лісу ВЗДС, рельєф рівнинний, експозиція -, ґрунт -, підріст -, підлісок -

Лісопатологічна характеристика насадження

Вид пошкодження насадження (лісова пожежа, буревій, сніголам, обледеніння, відмирання та всихання дерев, захаращеність, об'їдання шкідниками хвої/листя, наявність гусені, масовий літ метеликів, опадання хвої/листя, відлущення кори на стовбурах та інші ознаки, не характерні для нормального стану дерев)

Пошкодження Сз верхівковим короїдом, Бп та Дз стовбуровими гнилями

Ступінь пошкодження, ураження: _____ Сильне _____
(поодинокі, слабке, середнє, сильне)

Вид розподілу пошкоджених дерев: _____ Груповий та куртинний _____
(поодинокі, груповий, куртинний)

Обсяг ушкодженої деревини на 1 гектарі (окомірно) 30 куб. метрів, у тому числі сухостійної 20 куб. метрів

Ознаки погіршення стану лісових насаджень виявив:

Майстер лісу

(посада)

03.09.2021

Ст.м\лісу

(лісничий (помічник лісничого))

03.09.2021

_____ (підпис)

В.І.Гаврилюк

(ініціали та прізвище)

_____ (підпис)

О.П.Новицький

(ініціали та прізвище)

Висновок інженера відділу (сектору) охорони і захисту лісу державного лісогосподарського (лісомисливського) підприємства або представника державного спеціалізованого лісозахисного підприємства щодо необхідності здійснення лісозахисних чи інших заходів з поліпшення санітарного стану лісів за результатами огляду санітарного стану лісової ділянки:

Потребує санітарної рубки вибіркової

Інженер ОЗЛ

(посада)

_____ (підпис)

Я.М.Стужук

(ініціали та прізвище)

ПОВІДОМЛЕННЯ
про появу ознак погіршення санітарного стану лісових насаджень

Житомирська область
(Автономна Республіка Крим, область)

ДП «Лугинський спецлісгосп»
(найменування власника лісів, постійного лісокористувача)

Лісництво Красноставське урочище _____ -
квартал № 47 виділ № 37 ділянка № _____ площа 1,4 гектарів

Таксаційна характеристика насадження

Склад 10Сз+Бп, вік 61 років, бонітет 1, середній діаметр 28 сантиметрів, середня висота 22 метр, повнота 0,80, тип лісу В2ДС, рельєф рівнинний, експозиція -, ґрунт -, підріст -, підлісок -

Лісопатологічна характеристика насадження

Вид пошкодження насадження (лісова пожежа, буревій, сніголам, обледеніння, відмирання та всихання дерев, захаращеність, об'їдання шкідниками хвої/листя, наявність гусені, масовий літ метеликів, опадання хвої/листя, відлущення кори на стовбурах та інші ознаки, не характерні для нормального стану дерев)

Пошкодження Сз верхівковим короїдом

Ступінь пошкодження, ураження: _____ Середнє _____
(поодинокі, слабке, середнє, сильне)

Вид розподілу пошкоджених дерев: _____ Груповий та поодинокий _____
(поодинокий, груповий, куртинний)

Обсяг ушкодженої деревини на 1 гектарі (окомірно) 30 куб. метрів, у тому числі сухостійної 20 куб. метрів

Ознаки погіршення стану лісових насаджень виявив:

Майстер лісу

(посада)

03.09.2021

Ст.м\лісу

(лісничий (помічник лісничого))

03.09.2021

_____ (підпис)

В.І.Гаврилук

(ініціали та прізвище)

_____ (підпис)

О.П.Новицький

(ініціали та прізвище)

Висновок інженера відділу (сектору) охорони і захисту лісу державного лісгосподарського (лісомисливського) підприємства або представника державного спеціалізованого лісозахисного підприємства щодо необхідності здійснення лісозахисних чи інших заходів з поліпшення санітарного стану лісів за результатами огляду санітарного стану лісової ділянки:

Потребує санітарної рубки вибіркової

Інженер ОЗЛ

(посада)

_____ (підпис)

Я.М.Стужук

(ініціали та прізвище)

ПОВІДОМЛЕННЯ
про появу ознак погіршення санітарного стану лісових насаджень

Житомирська область
(Автономна Республіка Крим, область)

ДП «Лугинський спецлісгосп»
(найменування власника лісів, постійного лісокористувача)

Лісництво Липниківське урочище _____ - _____
квартал № 35 виділ № 18 ділянка № _____ площа 5,5 гектара

Таксаційна характеристика насадження

Склад 10Сз+Бп+Ос, вік 65 років, бонітет 1, середній діаметр 26 сантиметрів, середня висота 22 метрів, повнота 0,7, тип лісу В2ДС, рельєф рівнинний, експозиція -, ґрунт -, підріст -, підлісок -

Лісопатологічна характеристика насадження

Вид пошкодження насадження (лісова пожежа, буревій, сніголам, обледеніння, відмирання та всихання дерев, захаращеність, об'їдання шкідниками хвої/листя, наявність гусені, масовий літ метеликів, опадання хвої/листя, відлущення кори на стовбурах та інші ознаки, не характерні для нормального стану дерев)

відмирання та всихання дерев

Ступінь пошкодження, ураження: середня
(поодинокі, слабкі, середні, сильні)

Вид розподілу пошкоджених дерев: поодинокий та груповий
(поодинокий, груповий, куртинний)

Обсяг ушкодженої деревини на 1 гектарі (окоірно) 35 куб. метрів, у тому числі сухостійної 30 куб. метрів

Ознаки погіршення стану лісових насаджень виявив:

Майстер лісу

(посада)

(підпис)

Манько С.В.

(ініціали та прізвище)

01.10.2021 року

Пом. лісничого

(лісничий (помічник лісничого))

(підпис)

В.М.Томчишин

(ініціали та прізвище)

01.10.2021 року

Висновок інженера відділу (сектору) охорони і захисту лісу державного лісгосподарського (лісомисливського) підприємства або представника державного спеціалізованого лісозахисного підприємства щодо необхідності здійснення лісозахисних чи інших заходів з поліпшення санітарного стану лісів за результатами огляду санітарного стану лісової ділянки:

Потребує проведення СРВ

Інженер ОЗЛ

(посада)

(підпис)

Я.М. Стужук

(ініціали та прізвище)

Додаток 2

до Санітарних правил

ПОВІДОМЛЕННЯ
про появу ознак погіршення санітарного стану лісових насаджень

Житомирська область
(Автономна Республіка Крим, область)

ДП «Лугинський спеціалізований лісгосп»
(найменування власника лісів, постійного лісокористувача)

Лісництво Липниківське урочище _____ -
квартал № 31 виділ № 21 ділянка № _____ площа 2,4 гектара

Таксаційна характеристика насадження

Склад 5Сз3Дз2Бп+Ос, вік 71 років, бонітет 2, середній діаметр 26 сантиметрів, середня висота 21 метрів, повнота 0,70, тип лісу ВЗДС, рельєф рівнинний, експозиція -, ґрунт -, підріст -, підлісок -

Лісопатологічна характеристика насадження

Вид пошкодження насадження (лісова пожежа, буревій, сніголам, обледеніння, відмирання та всихання дерев, захаращеність, об'їдання шкідниками хвої/листя, наявність гусені, масовий літ метеликів, опадання хвої/листя, відлущення кори на стовбурах та інші ознаки, не характерні для нормального стану дерев)

відмирання та всихання дерев

Ступінь пошкодження, ураження: _____
(поодинокі, слабке, середнє, сильне)

Вид розподілу пошкоджених дерев: _____
(поодинокі, груповий, куртинний)

Обсяг ушкодженої деревини на 1 гектарі (окомірно) 30 куб. метрів, у тому числі сухостійної 25 куб. метрів

Ознаки погіршення стану лісових насаджень виявив:

Майстер лісу

(посада)

(підпис)

Манько С.В.

(ініціали та прізвище)

01.10.2021 року

Пом. лісничого

(лісничий (помічник лісничого))

(підпис)

В.М.Томчишин

(ініціали та прізвище)

01.10.2021 року

Висновок інженера відділу (сектору) охорони і захисту лісу державного лісогосподарського (лісомисливського) підприємства або представника державного спеціалізованого лісозахисного підприємства щодо необхідності здійснення лісозахисних чи інших заходів з поліпшення санітарного стану лісів за результатами огляду санітарного стану лісової ділянки:

Потребує СРВ

Інженер ОЗЛ

(посада)

(підпис)

Я.М. Стужук

(ініціали та прізвище)

до Санітарних правил

Житомирська область
(Автономна Республіка Крим, область)

ДП «Лугинський спецлісгосп»
(найменування власника лісів, постійного лісокористувача)

Лісництво Липниківське
квартал № 35 виділ № 1 урочище _____ - _____
ділянка № _____ площа 1,9 гектара

Склад 7С31Дз1Бп1Ос, вік 66 років, бонітет 1, середній діаметр 24 сантиметрів, середня висота 22 метрів, повнота 0,70, тип лісу С2ГДС, рельєф _рівнинний, експозиція -, ґрунт -, підріст -, підлісок -

Вид пошкодження насадження (лісова пожежа, буревій, сніголам, обледеніння, відмирання та всихання дерев, захаращеність, об'їдання шкідниками хвої/листя, наявність гусені, масовий літ метеликів, опадання хвої/листя, відлущення кори на стовбурах та інші ознаки, не характерні для нормального стану дерев)

Ступінь пошкодження, ураження: середня
(поодинокі, слабке, середнє, сильне)

Вид розподілу пошкоджених дерев: _____ поодинокі та групові _____
(поодинокі, групові, куртинні)

Обсяг ушкодженої деревини на 1 гектарі (окомірно) 30 куб. метрів, у тому числі сухостійної 25 куб. метрів

Ознаки погіршення стану лісових насаджень виявив:

Майстер лісу

(посада)

01.10.2021 року

Пом. лісничого

(лісничий (помічник лісничого))

01..10.2021 року

Манько С.В..

(ініціали та прізвище)

В.М.Томчишин

(ініціали та прізвище)

Висновок інженера відділу (сектору) охорони і захисту лісу державного лісогосподарського (лісомисливського) підприємства або представника державного спеціалізованого лісозахисного підприємства щодо необхідності здійснення лісозахисних чи інших заходів з поліпшення санітарного стану лісів за результатами огляду санітарного стану лісової ділянки:

Потребує СРВ

Інженер ОЗЛ

(посада)

Я.М. Стужук

(ініціали та прізвище)

до Санітарних правил

ПОВІДОМЛЕННЯ про появу ознак погіршення санітарного стану лісових насаджень

Житомирська область
(Автономна Республіка Крим, область)

ДП «Лугинський спецлісгосп»
(найменування власника лісів, постійного лісокористувача)

Лісництво Липниківське урочище _____ - _____
квартал № 35 виділ № 2 ділянка № _____ площа 8,5 гектара

Таксаційна характеристика насадження

Склад 4Сз3Бп3Дз+Ос+Влч, вік 65 років, бонітет 1, середній діаметр 28 сантиметрів, середня висота 22 метрів, повнота 0,6, тип лісу ВЗДС, рельєф рівнинний, експозиція -, ґрунт -, підріст -, підлісок -

Лісопатологічна характеристика насадження

Вид пошкодження насадження (лісова пожежа, буревій, сніголам, обледеніння, відмирання та всихання дерев, захаращеність, об'їдання шкідниками хвої/листя, наявність гусені, масовий літ метеликів, опадання хвої/листя, відлущення кори на стовбурах та інші ознаки, не характерні для нормального стану дерев)

відмирання та всихання дерев

Ступінь пошкодження, ураження: _____ сильний _____
(поодинокі, слабке, середнє, сильне)

Вид розподілу пошкоджених дерев: груповий та куртинний _____
(поодинокий, груповий, куртинний)

Обсяг ушкодженої деревини на 1 гектарі (окомірно) 30 куб. метрів, у тому числі сухостійної 20 куб. метрів

Ознаки погіршення стану лісових насаджень виявив:

Майстер лісу
(посада)

_____ (підпис)

Манько С.В.
(ініціали та прізвище)

01.10.2021 року

Пом. лісничого
(лісничий (помічник лісничого))

_____ (підпис)

В.М.Томчишин
(ініціали та прізвище)

01.10.2021 року

Висновок інженера відділу (сектору) охорони і захисту лісу державного лісогосподарського (лісомисливського) підприємства або представника державного спеціалізованого лісозахисного підприємства щодо необхідності здійснення лісозахисних чи інших заходів з поліпшення санітарного стану лісів за результатами огляду санітарного стану лісової ділянки:

Потребує проведення СРВ

Інженер ОЗЛ
(посада)

_____ (підпис)

Я.М. Стужук
(ініціали та прізвище)

Додаток 2

до Санітарних правил

ПОВІДОМЛЕННЯ
про появу ознак погіршення санітарного стану лісових насаджень

Житомирська область
(Автономна Республіка Крим, область)

ДП «Лугинський спецлісгосп»
(найменування власника лісів, постійного лісокористувача)

Лісництво Липниківське урочище _____ -
квартал № 35 виділ № 3 ділянка № _____ площа 1,4 гектара

Таксаційна характеристика насадження

Склад 5Сз2Бп2Дз1Ос+Влч вік 71 років, бонітет 1, середній діаметр 26 сантиметрів, середня висота 22 метрів, повнота 0,6, тип лісу ВЗДС, рельєф рівнинний, експозиція -, ґрунт -, підріст -, підлісок _-

Лісопатологічна характеристика насадження

Вид пошкодження насадження (лісова пожежа, буревій, сніголам, обледеніння, відмирання та всихання дерев, захаращеність, об'їдання шкідниками хвої/листя, наявність гусені, масовий літ метеликів, опадання хвої/листя, відлущення кори на стовбурах та інші ознаки, не характерні для нормального стану дерев)

відмирання та всихання дерев

Ступінь пошкодження, ураження: середня
(поодинокі, слабке, середнє, сильне)

Вид розподілу пошкоджених дерев: груповий та поодинокий
(поодинокий, груповий, куртинний)

Обсяг ушкодженої деревини на 1 гектарі (окомірно) 20 куб. метрів, у тому числі сухостійної 10 куб. метрів

Ознаки погіршення стану лісових насаджень виявив:

Майстер лісу

(посада)

(підпис)

Манько С.В.

(ініціали та прізвище)

01.10.2021 року

Пом. лісничого

(лісничий (помічник лісничого))

(підпис)

В.М.Томчишин

(ініціали та прізвище)

01.10.2021 року

Висновок інженера відділу (сектору) охорони і захисту лісу державного лісогосподарського (лісомисливського) підприємства або представника державного спеціалізованого лісозахисного підприємства щодо необхідності здійснення лісозахисних чи інших заходів з поліпшення санітарного стану лісів за результатами огляду санітарного стану лісової ділянки:

Потребує проведення СРВ

Інженер ОЗЛ

(посада)

(підпис)

Я.М. Стужук

(ініціали та прізвище)

(ініціали та прізвище)

ПОВІДОМЛЕННЯ
про появу ознак погіршення санітарного стану лісових насаджень

Житомирська область
(Автономна Республіка Крим, область)

ДП «Лугинський спецлісгосп»
(найменування власника лісів, постійного лісокористувача)

Лісництво Липниківське урочище _____ - _____
квартал № 53 виділ № 16 ділянка № _____ площа 6,4 гектара

Таксаційна характеристика насадження

Склад 10Сз+Дз+Бп+Ос, вік 68 років, бонітет 1, середній діаметр 28 сантиметрів, середня висота 23 метрів, повнота 0,65, тип лісу В2С, рельєф рівнинний, експозиція -, ґрунт -, підріст -, підлісок _ -

Лісопатологічна характеристика насадження

Вид пошкодження насадження (лісова пожежа, буревій, сніголам, обледеніння, відмирання та всихання дерев, захаращеність, об'їдання шкідниками хвої/листя, наявність гусені, масовий літ метеликів, опадання хвої/листя, відлущення кори на стовбурах та інші ознаки, не характерні для нормального стану дерев)

відмирання та всихання дерев


Ступінь пошкодження, ураження: середня
(поодинокі, слабке, середнє, сильне)

Вид розподілу пошкоджених дерев: поодинокий та груповий
(поодинокий, груповий, куртинний)

Обсяг ушкодженої деревини на 1 гектарі (окомірно) 30 куб. метрів, у тому числі сухостійної 25 куб. метрів

Ознаки погіршення стану лісових насаджень виявив:


Майстер лісу
(посада)


(підпис)

Березовський В.П.
(ініціали та прізвище)

01.10.2021 року

Пом. лісничого
(лісничий (помічник лісничого))


(підпис)

В.М.Томчишин
(ініціали та прізвище)

01.10.2021 року

Висновок інженера відділу (сектору) охорони і захисту лісу державного лісогосподарського (лісомисливського) підприємства або представника державного спеціалізованого лісозахисного підприємства щодо необхідності здійснення лісозахисних чи інших заходів з поліпшення санітарного стану лісів за результатами огляду санітарного стану лісової ділянки:

Потребує проведення СРВ

Інженер ОЗЛ
(посада)


(підпис)

Я.М. Стужук
(ініціали та прізвище)

ПОВІДОМЛЕННЯ
про появу ознак погіршення санітарного стану лісових насаджень

Житомирська область
(Автономна Республіка Крим, область)

ДП «Лугинський спецлігосп»
(найменування власника лісів, постійного лісокористувача)

Лісництво Липниківське урочище _____ - _____
квартал № 54 виділ № 17 ділянка № _____ площа 0,9 гектара

Таксаційна характеристика насадження

Склад 10Сз, вік 54 років, бонітет 2, середній діаметр 20 сантиметрів, середня висота 18 метрів, повнота 0,7, тип лісу А2С, рельєф рівнинний, експозиція -, ґрунт -, підріст -, підлісок _-

Лісопатологічна характеристика насадження

Вид пошкодження насадження (лісова пожежа, буревій, сніголам, обледеніння, відмирання та всихання дерев, захаращеність, об'їдання шкідниками хвої/листя, наявність гусені, масовий літ метеликів, опадання хвої/листя, відлущення кори на стовбурах та інші ознаки, не характерні для нормального стану дерев)

відмирання та всихання дерев

Ступінь пошкодження, ураження: _____
(поодинокі, слабке, середнє, сильне)

Вид розподілу пошкоджених дерев: _____
(поодинокі, групові, куртинні)

Обсяг ушкодженої деревини на 1 гектарі (окомірно) 50 куб. метрів, у тому числі сухостійної 40 куб. метрів

Ознаки погіршення стану лісових насаджень виявив:

Майстер лісу

(посада)

_____ (підпис)

Березовський П.Б.

(ініціали та прізвище)

01.10.2021 року

Пом. лісничого

(лісничий (помічник лісничого))

_____ (підпис)

В.М.Томчишин

(ініціали та прізвище)

01.10.2021 року

Висновок інженера відділу (сектору) охорони і захисту лісу державного лісогосподарського (лісомисливського) підприємства або представника державного спеціалізованого лісозахисного підприємства щодо необхідності здійснення лісозахисних чи інших заходів з поліпшення санітарного стану лісів за результатами огляду санітарного стану лісової ділянки:

Потребує проведення СРВ

Інженер ОЗЛ

(посада)

_____ (підпис)

Я.М. Стужук

(ініціали та прізвище)

ПОВІДОМЛЕННЯ
про появу ознак погіршення санітарного стану лісових насаджень

Житомирська область
(Автономна Республіка Крим, область)

ДП «Лугинський спецлісгосп»
(найменування власника лісів, постійного лісокористувача)

Лісництво Липниківське урочище _____ -
квартал № 55 виділ № 20 ділянка № _____ площа 3,7 гектара

Таксаційна характеристика насадження

Склад 10Сз, вік 52 років, бонітет 1, середній діаметр 22 сантиметрів, середня висота 19 метрів, повнота 0,7, тип лісу В2ДС, рельєф рівнинний, експозиція -, ґрунт -, підріст -, підлісок _ _

Лісопатологічна характеристика насадження

Вид пошкодження насадження (лісова пожежа, буревій, сніголам, обледеніння, відмирання та всихання дерев, захаращеність, об'їдання шкідниками хвої/листя, наявність гусені, масовий літ метеликів, опадання хвої/листя, відлущення кори на стовбурах та інші ознаки, не характерні для нормального стану дерев)

відмирання та всихання дерев

Ступінь пошкодження, ураження: середня
(поодинокі, слабке, середнє, сильне)

Вид розподілу пошкоджених дерев: поодинокий та груповий
(поодинокий, груповий, куртинний)

Обсяг ушкодженої деревини на 1 гектарі (окомірно) 25 куб. метрів, у тому числі сухостійної 20 куб. метрів

Ознаки погіршення стану лісових насаджень виявив:

Майстер лісу
(посада)

(підпис)

П.Б.Березовський
(ініціали та прізвище)

01.10.2021 року

Пом. лісничого
(лісничий (помічник лісничого))

(підпис)

В.М.Томчишин
(ініціали та прізвище)

01.10.2021 року

Висновок інженера відділу (сектору) охорони і захисту лісу державного лісгосподарського (лісомисливського) підприємства або представника державного спеціалізованого лісозахисного підприємства щодо необхідності здійснення лісозахисних чи інших заходів з поліпшення санітарного стану лісів за результатами огляду санітарного стану лісової ділянки:

Потребує проведення СРВ

Інженер ОЗЛ
(посада)

(підпис)

Я.М. Стужук
(ініціали та прізвище)

Додаток 2

до Санітарних правил

ПОВІДОМЛЕННЯ
про появу ознак погіршення санітарного стану лісових насаджень

Житомирська область
(Автономна Республіка Крим, область)

ДП «Лугинський спецлісгосп»
(наймсування власника лісів, постійного лісокористувача)

Лісництво Липниківське урочище _____ - _____
квартал № 55 виділ № 32 ділянка № 9 площа 7,0 гектара

Таксаційна характеристика насадження

Склад 10Сз, вік 66 років, бонітет 1, середній діаметр 26 сантиметрів, середня висота 23 метрів, повнота 0,7, тип лісу В2ДС, рельєф рівнинний, експозиція -, ґрунт -, підріст -, підлісок _-

Лісопатологічна характеристика насадження

Вид пошкодження насадження (лісова пожежа, буревій, сніголам, обледеніння, відмирання та всихання дерев, захаращеність, об'їдання шкідниками хвої/листя, наявність гусені, масовий літ метеликів, опадання хвої/листя, відлущення кори на стовбурах та інші ознаки, не характерні для нормального стану дерев)

відмирання та всихання дерев

Ступінь пошкодження, ураження: _____ середня _____
(поодинокі, слабке, середнє, сильне)

Вид розподілу пошкоджених дерев: _____ поодинокий та груповий _____
(поодинокий, груповий, куртинний)

Обсяг ушкодженої деревини на 1 гектарі (окомірно) 35 куб. метрів, у тому числі сухостійної 30 куб. метрів

Ознаки погіршення стану лісових насаджень виявив:

Майстер лісу

(посада)

01.10.2021 року

Пом. лісничого

(лісничий (помічник лісничого))

01.10.2021 року



(підпис)

П.Б.Березовський

(ініціали та прізвище)



(підпис)

В.М.Томчишин

(ініціали та прізвище)

Висновок інженера відділу (сектору) охорони і захисту лісу державного лісгосподарського (лісомисливського) підприємства або представника державного спеціалізованого лісозахисного підприємства щодо необхідності здійснення лісозахисних чи інших заходів з поліпшення санітарного стану лісів за результатами огляду санітарного стану лісової ділянки:

Потребує проведення СРВ

Інженер ОЗЛ

(посада)



(підпис)

Я.М. Стужук

(ініціали та прізвище)

ПОВІДОМЛЕННЯ
про появу ознак погіршення санітарного стану лісових насаджень

Житомирська область
(Автономна Республіка Крим, область)

ДП «Лугинський спецлісгосп»
(найменування власника лісів, постійного лісокористувача)

Лісництво Степанівське

квартал № 3 виділ № 12 Ділянка № площа 8,2 га

таксаційна характеристика насаджень

Склад 5Сз3Бп2Влч, вік 54 років, бонітет 2 середній діаметр 18
сантиметрів, сереня висота 17 метрів, повнот 0,75, тип лісу
В2ДС, рельєф рівнинний, експозиція _____, ґрунт
_____, підріст _____, підлісок _____

Лісопатологічна характеристика насаджень

Вид пошкодження насаджень (лісова пожежа, буревій, сніголам, обледеніння, відмирання та всихання дерев, захаращеність, об'їдання шкідниками хвої/листя, наявність гусені, масовий літ метеликів, опадання хвої/листя, відлущення кори на стовбурах та інші ознаки, не характерні для нормального стану дерев)

Відмирання та всихання дерев

Ступінь пошкодження, ураження: _____ сильне _____
(поодинокі, слабке, середнє, сильне)

Вид розподілу пошкоджених дерев: _____ груповий- куртинний _____
(поодинокий, груповий, куртинний)

Обсяг ушкодженої деревини на 1 гектарі (окоірно) 35 куб. метрів, у тому числі сухостійної 25 куб. метрів

Ознаки погіршення стану лісових насаджень виявив:

Майстер лісу

(посада)

01 09 2021 року

Помічник лісничого

й(лісничий (помічник лісничого)

01 09 2021 року

(підпис)

Крук.Р.Л.

(ініціали та прізвище)

Мініч.Б.І

(ініціали та прізвище)

Висновок інженера відділу (сектору) охорони і захисту лісу державного лісгосподарського (лісомисливського) підприємства або представника державного спеціалізованого лісозахисного підприємства щодо необхідності здійснення лісозахисних чи інших заходів з поліпшення санітарного стану лісів за результатами огляду санітарного стану лісової ділянки: Потребує С.Р.В.

Інженер ОЗЛ

(посада)

(підпис)

Я.М.Стужук.

(ініціали та прізвище)

Додаток 2
до Санітарних правил

ПОВІДОМЛЕННЯ
про появу ознак погіршення санітарного стану лісових насаджень

Житомирська область
(Автономна Республіка Крим, область)

ДП «Лугинський спецлісгосп»
(найменування власника лісів, постійного лісокористувача)

Лісництво Степанівське

квартал № 19 виділ № 4 Ділянка № 2 площа 4,0 га

таксаційна характеристика насадження

Склад 9С31Бп, вік 65 років, бонітет 2 середній діаметр 20
сантиметрів, сереня висота 18 метрів, повнот 0,75, тип лісу
A2C, рельєф рівнинний, експозиція північна, ґрунт
чорнозем, підріст береза, підлісок листяний

Лісопатологічна характеристика насадження

Вид пошкодження насадження (лісова пожежа, буревій, сніголам, обледеніння, відмирання та всихання дерев, захаращеність, об'їдання шкідниками хвої/листя, наявність гусені, масовий літ метеликів, опадання хвої/листя, відлущення кори на стовбурах та інші ознаки, не характерні для нормального стану дерев)

Відмирання та всихання дерев

Ступінь пошкодження, ураження: сильне
(поодинокі, слабке, середнє, сильне)

Вид розподілу пошкоджених дерев: груповий та поодинокий
(поодинокий, груповий, куртинний)

Обсяг ушкодженої деревини на 1 гектарі (окомірно) 35 куб. метрів, у тому числі сухостійної 25 куб. метрів

Ознаки погіршення стану лісових насаджень виявив:

Майстер лісу
(посада)

Рудніцький
(підпис)

Рудніцький.Г.П.
(ініціали та прізвище)

02 09 2021 року

Помічник лісничого
(лісничий (помічник лісничого))

Мініч
(підпис)

Мініч.Б.І
(ініціали та прізвище)

02 09 2021 року

Висновок інженера відділу (сектору) охорони і захисту лісу державного лісгосподарського (лісомисливського) підприємства або представника державного спеціалізованого лісозахисного підприємства щодо необхідності здійснення лісозахисних чи інших заходів з поліпшення санітарного стану лісів за результатами огляду санітарного стану лісової ділянки: Потребує С.Р.В.

Інженер ОЗЛ
(посада)

Я.М.Стужук
(підпис)

Я.М.Стужук.
(ініціали та прізвище)

(ініціали та прізвище)

Додаток 2
до Санітарних правил

ПОВІДОМЛЕННЯ
про появу ознак погіршення санітарного стану лісових насаджень

Житомирська область
(Автономна Республіка Крим, область)

ДП «Лугинський спецлісгосп»
(найменування власника лісів, постійного лісокористувача)

Лісництво Степанівське
квартал № 48 виділ № 7 Ділянка № 2 площа 4,9 га

таксаційна характеристика насадження

Склад 9СЗ(50)1Бп+Сз(70), вік 50 років, бонітет 1Б середній діаметр 26 сантиметрів, сереня висота 24 метрів, повнот 0,8, тип лісу В2ДС, рельєф рівнинний, експозиція , ґрунт , підріст , підлісок

Лісопатологічна характеристика насадження

Вид пошкодження насадження (лісова пожежа, буревій, сніголам, обледеніння, відмирання та всихання дерев, захаращеність, об'їдання шкідниками хвої/листя, наявність гусені, масовий літ метеликів, опадання хвої/листя, відлущення кори на стовбурах та інші ознаки, не характерні для нормального стану дерев)

Відмирання та всихання дерев

Ступінь пошкодження, ураження: середнє
(поодинокі, слабке, середнє, сильне)

Вид розподілу пошкоджених дерев: груповий- поодинокий
(поодинокий, груповий, куртинний)

Обсяг ушкодженої деревини на 1 гектарі (окомірно) 35 куб. метрів, у тому числі сухостійної 25 куб. метрів

Ознаки погіршення стану лісових насаджень виявив:

Майстер лісу
(посада)

[підпис]
(підпис)

Стужук.Б.О.
(ініціали та прізвище)

06 09 2021 року

Помічник лісничого
(лісничий (помічник лісничого))

[підпис]
(підпис)

Мініч.Б.І
(ініціали та прізвище)

06 09 2021 року

Висновок інженера відділу (сектору) охорони і захисту лісу державного лісгосподарського (лісомисливського) підприємства або представника державного спеціалізованого лісозахисного підприємства щодо необхідності здійснення лісозахисних чи інших заходів з поліпшення санітарного стану лісів за результатами огляду санітарного стану лісової ділянки: Потребує С.Р.В.

Інженер ОЗЛ
(посада)

[підпис]
(підпис)

Я.М.Стужук.
(ініціали та прізвище)

до Санітарних правил

про появу ознак погіршення санітарного стану лісових насаджень

(Автономна Республіка Крим, область)

(найменування власника лісів, постійного лісокористувача)

Лісництво Степанівське

квартал № 51 виділ № 2 Ділянка № площа 1,5 га

таксаційна характеристика насадження

Склад 10Сз+Бп, вік 56 років, бонітет 1, середній діаметр 24
сантиметрів, сереня висота 20 метрів, повнот 0,7, тип лісу В2ДС
 , рельєф рівнинний, експозиція , ґрунт
 , підріст , підлісок

Лісопатологічна характеристика насадження

Вид пошкодження насадження (лісова пожежа, буревій, сніголам, обледеніння, відмирання та всихання дерев, захаращеність, об'їдання шкідниками хвої/листя, наявність гусені, масовий літ метеликів, опадання хвої/л істя, відлущення кори на стовбурах та інші ознаки, не характерні для нормального стану дерев)

Відмирання та всихання дерев

Ступінь пошкодження, ураження: _____ **сильне** _____
(поодинокое, слабе, середнє, сильне)

Вид розподілу пошкоджених дерев: _____ груповий- куртинний _____
(поодинокий, груповий, куртинний)

Обсяг ушкодженої деревини на 1 гектарі (околірно) 35 куб. метрів, у тому числі сухостійної 25 куб. метрів

Ознаки погіршення стану лісових насаджень виявив:

Майстер лісу

(посада)

(підпис)

Ярошов.В.В.

(ініціали та прізвище)

06 09 2021 року

Помічник лісничого

й(лісничий (помічник лісничого))

:(підпис)

Мініч.Б.І

(ініціали та прізвище)

06 09 2021 року

Висновок інженера відділу (сектору) охорони і захисту лісу державного лісогосподарського (лісомисливського) підприємства або представника державного спеціалізованого лісозахисного підприємства щодо необхідності здійснення лісозахисних чи інших заходів з поліпшення санітарного стану лісів за результатами огляду санітарного стану лісової ділянки: Потребує С.Р.В.

Інженер ОЗЛ

(посада)

Я.М.Стужук.

(ініціали та прізвище)