

ПОГОДЖУЮ:

Директор державного спеціалізованого лісозахисного

підприємства "Вінницькілісозахист"

В. В. Чудак

«26» жовтня 2021 року.

ПЕРЕЛІК

Житомирського обласного
управління лісового та мисливського господарства

В. А. Сахнюк

липень 2021 року.

заходів з поліпшення санітарного стану лісів на 2021 рік
по ДП «Лугинський спеціалізований Житомирського ОУЛМГ

Житомирська область

Лісництво (урочище)	Номер кварталу	Номер виділу	Площа виділу, гектарів	Номер підвиділу	Площа підвиділу, гектарів		Коротка таксаційна характеристика насадження відповідно до матеріалів лісовпорядкування	вік, років	повнота	бонітет	середня висота, метрів	середній діаметр, сантиметрів	запас деревостану, куб. метрів на 1 гектар	Категорія захистності	Вид запланованих заходів	Причина призначення заходів	Орієнтовний запас деревини, що підлягає вирубуванню, куб. метрів на 1 гектар	Наявність рослин і тварин, занесених до Червоної книги України
					загальна	у тому числі площа, можлива для експлуатації												
1	2	3	4	5	6	7	8	9	10	11	12	13	14	15	16	17	18	19
Красноставське	49	1	27,7	1	7,7	7,7	4Дз4Бп1Сз1Влч	71	0,7	2	22	30	210	4	ЛЗ	повалений сухостій, сухостій	10	немає
Красноставське	49	1	27,7	2	20,0	20,0	4Дз4Бп1Сз1Влч	71	0,7	2	22	30	210	4	ЛЗ	повалений сухостій, сухостій	10	немає
Красноставське	49	11	16,0		16,0	16,0	7Дз1Ос2Бп	66	0,7	2	22	28	240	4	ЛЗ	повалений сухостій, сухостій	12	немає
Разом ЛЗ			71,4		43,7	43,7												
Липниківське	23	11	17,0		17,0	17,0	4Дз2Сз2Бп1Ос1Гз	71	0,7	2	21	26	210	4	ЛЗ	повалений сухостій, сухостій	20	немає
Липниківське	32	6	3,4		3,4	3,4	4Дз1Влч3Бп2Сз+Ос	61	0,7	1	21	28	220	4	ЛЗ	повалений сухостій, сухостій	20	немає
Липниківське	57	7	9,3	2	9,3	9,3	6Яз2Ос2Гз+Влч	66	0,7	1	23	26	260	4	ЛЗ	повалений сухостій, сухостій	25	немає
Липниківське	59	13	50,0		50,0	50,0	4Дз4Бп1Влч1Ос	61	0,75	1	20	24	210	4	ЛЗ	повалений сухостій, сухостій	15	немає
Липниківське	62	1	25,0	1	13,5	13,5	6Дз2Сз1Ос1Бп	76	0,7	2	22	26	260	4	ЛЗ	повалений сухостій, сухостій	15	немає
Липниківське	62	1	25,0	2	11,5	11,5	6Дз2Сз1Ос1Бп	76	0,7	2	22	26	260	4	ЛЗ	повалений сухостій, сухостій	15	немає

Лісництво (урочище)	Номер кварталу	Номер виділу	Площа виділу, гектарів	Номер підвиділу	Площа підвиділу, гектарів		Коротка таксаційна характеристика насаджень відповідно до матеріалів лісовпорядкування	вік, років	повнота	бонітет	середня висота, метрів	середній діаметр, сантиметрів	запас деревостану, куб. метрів на 1 гектар	Категорія захистності	Вид запланованих заходів	Причина призначення заходів	Орієнтовний запас деревини, що підлягає вирубуванню, куб. метрів на 1 гектар	Наявність рослин і тварин, занесених до Червоної книги України
					загальна	у тому числі площа, можлива для експлуатації												
1	2	3	4	5	6	7	8	9	10	11	12	13	14	15	16	17	18	19
Липниківське	62	2	28,0		28,0	28,0	7Дз2Сз1Бл+Ос+Гз	76	0,75	2	21	26	250	4	ЛЗ	повалений сухостій, сухостій	15	немає
Разом ЛЗ			157,7		132,7	132,7												
Степанівське	7	9	6,2		6,2	6,2	6Дз3Бл1Влч	56	0,7	1	19	20	200	4	ЛЗ	повалений сухостій, сухостій	30	немає
Степанівське	7	11	37,0		37,0	37,0	5Дз2Бл2Влч1Ос	56	0,75	2	17	18	180	4	ЛЗ	повалений сухостій, сухостій	35	немає
Степанівське	54	42	1,3		1,3	1,3	9СзК1Бл	50	0,7	1	19	22	250	3	ЛЗ	повалений сухостій, сухостій	40	немає
Степанівське	55	61	1,3		1,3	1,3	10Сз	67	0,6	1А	26	36	340	3	ЛЗ	повалений сухостій, сухостій	30	немає
Разом ЛЗ			45,8		45,8	45,8												
Всього ЛЗ			274,9		222,2	222,2												



Т. в. о. директора ДП "Лугинський спеціалісгосп"
(найменування посади керівника підприємства, установи, організації)
23 квітня 2021 року

(підпис)

С.В. Ткачук
(ініціали та прізвище)

**Відомість поточного лісопатологічного обстеження
ДП "Лугинський спеціаліст" Житомирського ОУЛМГ**
(найменування власника лісів, постійного лісокористувача)

Лісництво (урочище)	Номер кварталу	Номер виділу	Площа виділу, гектарів	Номер підвиділу	Площа підвиділу, гектарів		Коротка таксаційна характеристика насаджень відповідно до матеріалів лісовпорядкування	вік, років	повнота	бонітет	середня висота, м	середній діаметр, см	запас деревостану, куб. метрів на 1	ТУМ	Категорія захисності	Вид запланованих заходів	Лісопатологічна характеристика насаджень	Орієнтовна інтенсивність проведення заходу %	Примітки
					загальна	у тому числі площа, можлива для експлуатації													
1	2	3	4	5	6	7	8	9	10	11	12	13	14	15	16	17	18	19	20
Красноставське	49	1	27,7	1	7,7	7,7	4Дз4Бп1Сз1Влч	71	0,7	2	22	30	210	СзГДС	4	Лз	Повалений сухостій та сухостій Сз та Бп, поодинокі Дз та Влч. Дерева відпрацьовані стовбурними шкідниками. Ступінь пошкодження слабкий, характер пошкодження груповий та поодинокий.	5	
Красноставське	49	1	27,7	2	20,0	20,0	4Дз4Бп1Сз1Влч	71	0,7	2	22	30	210	СзГДС	4	Лз	Повалений сухостій та сухостій Сз та Бп, поодинокі Дз та Влч. Дерева відпрацьовані стовбурними шкідниками. Ступінь пошкодження слабкий, характер пошкодження груповий та поодинокий.	5	
Красноставське	49	11	16,0		16,0	16,0	7Дз1Ос2Бп	66	0,7	2	22	28	240	СзГДС	4	Лз	Повалений сухостій та сухостій Сз. Дерева відпрацьовані стовбурними шкідниками. Ступінь пошкодження середній, характер пошкодження груповий.	5	
Разом ЛЗ			71,4		43,7	43,7													
Липниківське	23	11	17,0		17,0	17,0	4Дз2Сз2Бп1Ос1Гз	71	0,7	2	21	26	210	СзГДС	4	Лз	Повалений сухостій та сухостій Сз, Ос та Бп, поодинокі Дз та Гз. Дерева відпрацьовані стовбурними шкідниками. Ступінь пошкодження середній, характер пошкодження груповий та поодинокий.	10	
Липниківське	32	6	3,4		3,4	3,4	4Дз1Влч3Бп2Сз+Ос	61	0,7	1	21	28	220	СзГДС	4	Лз	Повалений сухостій та сухостій Сз, Ос та Бп, поодинокі Дз та Влч. Дерева відпрацьовані стовбурними шкідниками. Ступінь пошкодження середній, характер пошкодження груповий та поодинокий.	10	
Липниківське	57	7	9,3	2	9,3	9,3	6Яз2Ос2Гз+Влч	66	0,7	1	23	26	260	СзГДС	4	Лз	Повалений сухостій та сухостій Яз та Ос, поодинокі Гз та Влч. Дерева відпрацьовані стовбурними шкідниками. Ступінь пошкодження середній, характер пошкодження груповий та поодинокий.	10	
Липниківське	59	13	50,0		50,0	50,0	4Дз4Бп1Влч1Ос	61	0,75	1	20	24	210	СзГДС	4	Лз	Повалений сухостій та сухостій Сз, Ос та Бп, поодинокі Дз та Влч. Дерева відпрацьовані стовбурними шкідниками. Ступінь пошкодження середній, характер пошкодження груповий та поодинокий.	10	
Липниківське	62	1	25,0	1	13,5	13,5	6Дз2Сз1Ос1Бп	76	0,7	2	22	26	260	СзГДС	4	Лз	Повалений сухостій та сухостій Сз, Ос та Бп, поодинокі Дз. Дерева відпрацьовані стовбурними шкідниками. Ступінь пошкодження слабкий, характер пошкодження груповий та поодинокий.	5	
Липниківське	62	1	25,0	2	11,5	11,5	6Дз2Сз1Ос1Бп	76	0,7	2	22	26	260	СзГДС	4	Лз	Повалений сухостій та сухостій Сз, Ос та Бп, поодинокі Дз. Дерева відпрацьовані стовбурними шкідниками. Ступінь пошкодження слабкий, характер пошкодження груповий та поодинокий.	5	

Лісництво (урочище)	Номер кварталу	Номер виділу	Площа виділу, гектарів	Номер підвиділу	Площа підвиділу, гектарів		Коротка таксаційна характеристика насаджень відповідно до матеріалів лісовпорядкування	вік, років	повнота	бонітет	середня висота, м	середній діаметр, см	запас деревостану, куб. метрів на 1	ТУМ	Категорія захисності	Вид запланованих заходів	Лісопатологічна характеристика насаджень	Орієнтовна інтенсивність проведення заходу %	Примітки
					загальна	у тому числі площа, можлива для експлуатації													
Ліпниківське	62	2	28,0		28,0	28,0	7Дз2Сз1Бл+Ос+Гз	76	0,75	2	21	26	250	СзГДС	4	ЛЗ	Повалений сухостій та сухостій Сз, Ос та Бл, поодинокі Дз та Гз. Деревя відпрацьовані стовбурними шкідниками. Ступінь пошкодження слабкий, характер пошкодження груповий та поодинокий.	5	
Разом ЛЗ			157,7		132,7	132,7													
Степанівське	7	9	6,2		6,2	6,2	6Дз3Бл1Влч	56	0,7	1	19	20	200	СзГДС	4	ЛЗ	Повалений сухостій та сухостій Дз та Бл, поодинокі Влч. Деревя відпрацьовані стовбурними шкідниками. Ступінь пошкодження сильний, характер пошкодження груповий.	15	
Степанівське	7	11	37,0		37,0	37,0	5Дз2Бл2Влч1Ос	56	0,75	2	17	18	180	СзГДС	4	ЛЗ	Повалений сухостій та сухостій Дз, Ос та Бл, поодинокі Влч. Деревя відпрацьовані стовбурними шкідниками. Ступінь пошкодження сильний, характер пошкодження груповий.	20	
Степанівське	54	42	1,3		1,3	1,3	9Осз1Бл	50	0,7	1	19	22	250	С2ДС	3	ЛЗ	Повалений сухостій та сухостій Сз та Бл. Деревя відпрацьовані стовбурними шкідниками, осередок кореневої гнилі. Ступінь пошкодження сильний, характер пошкодження груповий та куртинний.	15	
Степанівське	55	61	1,3		1,3	1,3	10Осз	67	0,6	1А	26	36	340	С2ГДС	3	ЛЗ	Повалений сухостій та сухостій Сз. Деревя відпрацьовані стовбурними шкідниками. Ступінь пошкодження середній, характер пошкодження груповий.	10	
Разом ЛЗ			45,8		45,8	45,8													
Всього ЛЗ			274,9		222,2	222,2													

Начальник відділу
 лісовпорядкування
 Р.В.Д. Стегняк

Начальник відділу лісової фітопатології ДСЛП "Вінницялісозахист"

**Акт
поточного лісопатологічного обстеження**

«23» квітня 2021 року

сmt. Лугини

Нами, начальником відділу лісової фітопатології ДСЛП «Вінницялісозахист» Стегняком В. Д. (відповідно листа ДП «Лугинський спецлісгосп» № 246 від 13.04.2021 року), головним лісничим ДП «Лугинський спецлісгосп» Бовсунівським С. М., інженером ОЗЛ ДП «Лугинський спецлісгосп» Стужуком Я.М., в присутності посадових осіб Красноставського, Липниківського, Степанівського лісництв, в період з 21.04.2021 р. по 23.04.2021 року проведено поточне лісопатологічне обстеження насаджень, які належать ДП «Лугинський спецлісгосп» і знаходяться на території вищеперерахованих лісництв.

В результаті обстеження встановлено наступне:

По маршрутному ходу було обстежено лісові насадження в наступних кварталах:

- Красноставське лісництво: кв. 49.
Обстежена площа – 43,7 га.
ЛЗ – 43,7 га.
- Липниківське лісництво: кв. 23, 32, 57, 59, 62.
Обстежена площа – 132,7 га.
ЛЗ – 132,7 га.
- Степанівське лісництво: кв. 7, 54, 55.
Обстежена площа – 45,8 га.
ЛЗ – 45,8 га.

Обстежені деревостани в основному представлені різновіковими чистими та мішаними насадженнями з головною породою Сз, Дз та Яз. Всього обстежена площа складає 222,2 га, в т.ч. по осередках шкідників та хвороб лісу:

- стовбурові шкідники 222,2 га

Лісопатологічна характеристика обстежених насаджень:

Обстежені насадження характеризуються незадовільним санітарним станом – всиханням сильної інтенсивності та наявністю поваленого сухостою. Причиною погіршення санітарного стану є комплекс стовбурових шкідників, провідне місце серед яких на Сз займає короїд вершинний (*Ips acuminatus*), в меншій мірі короїд шести зубий (*Ips sexdentatus*), лубоїди соснові (лубоїд сосновий малий – *Blastophagus minor*, лубоїд сосновий великий *Blastophagus pini-perda*), стовбурові гнилі Яз, Бп, Ос та Дз.

Осередки стовбурових шкідників характеризуються змішаним типом всиханням деревостанів. Даним лісопатологічним обстеженням охоплено осередки стовбурових шкідників від слабкого до сильного ступенів (від 5% до 20% пошкодження дерев від загального запасу деревостанів). Переважаючими видами стовбурових шкідників в соснових насадженнях є короїд вершинний, короїд шести зубий, лубоїд сосновий малий та великий. Тип всихання – вершинний. Разом з тим незначна частина сухостійних дерев породи сосна відпрацьована короїдом шести зубим, переважна кількість дерев, що відноситься до сухостою минулих років - стовбуровими шкідниками родин златок. Кора на таких деревах відшаровується, на деревині розвинулись сажисті грибки, що дало поверхні стовбура чорне забарвлення. Також внутрішні тканини стовбурів в місцях поширення

личинкових ходів стовбурових шкідників характеризуються наявністю «синяви» яка характерна при поширенні її збудників - офіостомових грибів.

Основними патологіями, що призводять до всихання листяних порід є стовбурові гнилі, березова губка, опеньок осінній, поодинокі трутовик дубовий несправжній. Сухостійні та всихаючі дерева характеризуються наявністю плодових тіл трутовиків, відшаруванням кори стовбурів, виходом гнилей назовні як в комлевих так і в середніх частинах стовбурів, також сухостійні дерева породи береза відпрацьовані стовбуровими шкідниками, а саме – заболонник березовий, що призводить в свою чергу до поширення бактеріальної водянки берези яка призводить до швидкої втрати технічної якості деревини.

В мішаних насадженнях за участі Бп спостерігається всихання дерев берези, яке носить груповий характер посихання (групи по 2 – 4 дерева) в результаті негативної дії бактеріальної водянки (викликається бактерією *Erwinia multivora*). Вражені бактеріальною водянкою (бактеріозом) дерева берези характеризуються суховершинністю (всиханням 1/2 - 1/3 крони), наявністю характерних некрозів на стовбурах дерев. Поширення бактеріальної водянки приурочене до заселенням дерев берези стовбуровими шкідниками – переважно заболонником березовим (*Scolytus ratzeburgifans*).

Також в окремих таксаційних виділах наявний вітровал Яз та Дз минулих років поодинокі та групового характеру внаслідок пошкодження (підгнивання) кореневої системи дерев в результаті діяльності опенька осіннього (*Armillariella mellea*), який спричиняє окоренкові гнилі. Навколо уражених коренів у землі утворюються ризоморфи. Восени на коренях і біля основи стовбурів утворюються плодові тіла. Уражені дерева відмирають за кілька років, переважно групами. Гриб спричиняє білу заболонну кореневу й окоренкову гниль корозійно-деструктивного типу, облямовану.

Сухостійні та всихаючі дерева характеризуються заселенням та відпрацюванням стовбуровими шкідниками про свідчить наявність льотних отворів на стовбурах дерев. Основними виявленими видами на Дз є малий дубовий вусач (*Cerambyx scopolii*) та великий дубовий вусач (*Cerambyx cerdo*), на Яз – лубоїд ясеневий строкатий (*Hylesinus fraxini*) та лубоїд ясеневий великий (*Hylesinus crenatus*). Переважна кількість дерев що відноситься до сухостою минулих років - вражена стовбуровими шкідниками родин златок, в незначному відсотку – представниками родини вусачів. Сухостійні та всихаючі дерева є сприятливим фактором для утворення небезпечних осередків стовбурових шкідників в майбутньому.

Крім того спостерігається всихання дерев берези повислої від трутовика справжнього, всихання дерев осики від трутовика несправжнього. Дані дерева є суховершинними, сухокронними (всихаючими) або сухостійними, наявні плодові тіла трутовиків, тощо.

В усіх обстежених деревостанах в наявності вітровальні та буреломні дерева У – УІ категорій стану, переважно поодинокі та групового характеру. Такі дерева відпрацьовані комплексом стовбурових шкідників в попередні роки, і під дією сили тяжіння і власної ваги впали, що створило значну захаращеність в цих насадженнях.

Для поліпшення санітарного стану лісів відповідно до «Санітарних правил в лісах України» рекомендовано провести **ліквідацію захаращеності (ЛЗ) на площі 222,2 га.**

Таксаційні характеристики обстежених насаджень внесені у відомість поточного лісопатологічного обстеження використовувалися згідно матеріалів лісовпорядкування 2014 року.


Відомість поточного лісопатологічного обстеження додається.

РЕКОМЕНДАЦІЇ:

1. ДП «Лугинський спецлісгосп» скласти перелік заходів з поліпшення санітарного стану лісів та погодити відповідно до п. 5 «Санітарних правил в лісах України».
2. З метою недопущення появи та розповсюдження стовбурових шкідників та збереження технічних якостей деревини заходи поліпшення санітарного стану лісів рекомендується провести в максимально стислі терміни.
3. Ліквідацію захаращеності провести згідно Санітарних правил в лісах України.
4. В разі виявлення корисної ентомофауни (ентомофагів) під корою свіжо заселених дерев (III - IV категорія стану - таку кору рекомендується складати в штабеля та викладати в затінених ділянках лісу з метою збереження та подальшого розселення ентомофагів протягом вегетаційного періоду поточного року).
5. При проведенні заходів залишати дерева, які виконують важливі біоценотичні функції (старі дуплясті, з відшарованою корою; найстаріші; сухостійні з відламанною кроною (стремпи); вивернуті разом з кореневою системою (виворотні), тощо).

Примітка: відбір дерев на ділянках та складання матеріально-грошової оцінки лісосік проведено посадовими особами ДП «Лугинський спецлісгосп».

Начальник відділу лісової фітопатології
ДСЛП «Вінницялісозахист»



В.Д. Стегняк

Головний лісничий
ДП «Лугинський спецлісгосп»

С.М. Бовсуновський

Інженер ОЗЛ
ДП «Лугинський спецлісгосп»

Я.М. Стужук

Лісничий Липниківського лісництва
ДП «Лугинський спецлісгосп»

А.П. Лайчук

Т.в.о. лісничого Красноставського лісництва
ДП «Лугинський спецлісгосп»

О.П. Новицький

В.о лісничого Степанівського лісництва
ДП «Лугинський спецлісгосп»

В.В. Мусийчук

Назва лісництва	Квартали	Характеристика насаджень	Назва шкідників хвороб та інших причин пошкодження лісу. Час виявлення	Площа охоплення шкідником або хворобою	Інтенсивність зараж. (число шкідл. на один вимір: кв. м. дерев і т. д. Характ. пошк.
1	2	3	4	5	6
Липкиківське	34/3/3	Всипання	Стовбурові та коронові гриби	2,0	середнього
- // - // -	41/2/1	- // - // -	Стовбурові та коронові гриби	10,0	середнього
Разом СРВ				36,3	
Говунівське	41/39	Всипання	Бактеріальна вогнища	1,8	середнього
- // - // -	14/43	- // - // -	Вершинні коронні стовбурові гриби	1,6	середнього
- // - // -	17/47	- // - // -	та коронні гриби	2,3	середнього
- // - // -	17/49	- // - // -	та коронні гриби	0,9	середнього
- // - // -	14/50	- // - // -	та коронні гриби	0,6	середнього
- // - // -	25/4/1	- // - // -	та коронні гриби	10,0	середнього
- // - // -	25/6/1	- // - // -	та коронні гриби	10,0	середнього
- // - // -	25/19/2	- // - // -	Бактеріальна вогнища	10,0	середнього
- // - // -	25/19/2	- // - // -	Бактеріальна вогнища	1,3	середнього
- // - // -	26/1	- // - // -	Бактеріальна вогнища	2,1	середнього
- // - // -	34/1/9	- // - // -	та коронні гриби	1,9	середнього
- // - // -	35/15/1	- // - // -	Бактеріальна вогнища	10,0	середнього
- // - // -	35/15/2	- // - // -	Бактеріальна вогнища	4,8	середнього
Разом СРВ			новітні сухості	62,3	
Всього СРВ				302,5	
Прокоставське	19/1/1	4А34Б11С3/В12	новітні сухості	17,8	сильний
Прокоставське	49/1/1	4А34Б11С3/В12	новітні сухості	20,0	сильний
Прокоставське	19/1/1	7А310С2Б11	новітні сухості	16,0	сильний
Разом ЛЗ				43,7	
Липківське	23/1/1	4А32С2Б11Ос113	новітні сухості	17,0	сильний
Липківське	32/1/1	4А31В123Б12С3+Ос	новітні сухості	3,4	сильний
Липківське	35/1/2	6А32Ос2Г1В12	новітні сухості	9,3	сильний
Липківське	59/1/3	4А34Б11В12/Ос	новітні сухості	50,0	сильний
Липківське	62/1/1	6А32С2Ос1Б11	новітні сухості	13,5	сильний
Липківське	62/1/2	6А32С2Ос1Б11	новітні сухості	11,5	сильний
Липківське	62/2/1	7А32С2Б11Ос113	новітні сухості	20,0	сильний
Разом ЛЗ				132,7	
Степанівське	7/1/1	6А33Б11В12	новітні сухості	6,2	сильний
Степанівське	3/1/1	5А32Б12В12Ос	новітні сухості	38,0	сильний
Степанівське	54/1/2	9С3Г1Б11	новітні сухості	1,3	сильний
Степанівське	55/6/1	10С3	новітні сухості	1,3	сильний

Назва лісництва	Квартали	Характеристика насаджень	Назва шкідників хвороб та інших причин пошкодження лісу. Час виявлення	Площа охоплення шкідником або хворобою	Інтенсивність зараж. (число шкідн. на один вимір: кв. м. дерев і т. д. Характ. пошк.
1	2	3	4	5	6
Розам ІЗ				45.8	
Всього ІЗ				222.2	
Бресткошівське	3/10/6	10СЗБ+5П	вершево зубо	6.0	середнього
- ІІ - ІІ - ІІ - ІІ -	3/16/2	10СЗ	Вершинні короїд	1.4	середнього
- ІІ - ІІ - ІІ - ІІ -	9/5/6	10СЗ	Вершинні короїд	6.2	середнього
- ІІ - ІІ - ІІ - ІІ -	12/12/	БСЗ2СБ16П+АЗ	Вершинні короїд	1.6	сильного
- ІІ - ІІ - ІІ - ІІ - ІІ -	12/31/2	9СЗ16П	Вершинні короїд	6.0	сильного
- 4 - ІІ - ІІ - ІІ - ІІ -	3/4/	8СЗ16П1АЗ+ОС	Вершинні короїд	3.4	сильного
- ІІ - ІІ - ІІ - ІІ - ІІ -	3/5/	6СЗ3БП1ВЛ2+ОС	Вершинні короїд	8.1	сильного
- ІІ - ІІ - ІІ - ІІ -	3/7/2	10СЗ	Вершинні короїд	1.4	середнього
- ІІ - ІІ - ІІ - ІІ -	4/7/23	6СЗ3АЗ16П	Вершинні короїд	4.4	сильного
- ІІ - ІІ - ІІ - ІІ -	4/8/31	10СЗ+БП	Вершинні короїд	1.4	середнього
Розам СРВ				38.9	
Липківське	31/21	6СЗ3АЗ2БП+ОС	Вершинні короїд	8.4	сильного
- ІІ - ІІ - ІІ - ІІ - ІІ -	35/1	7СЗ1АЗ16П+ОС	Вершинні короїд	1.9	середнього
- ІІ - ІІ - ІІ - ІІ - ІІ -	35/2	40З3БП3АЗ+ОС+ВЛ2	Вершинні короїд	8.5	сильного
- ІІ - ІІ - ІІ - ІІ - ІІ -	35/3	6СЗ2БП2АЗ1ОС+ВЛ2	Вершинні короїд	1.4	середнього
- ІІ - ІІ - ІІ - ІІ - ІІ -	35/17	10СЗ	Вершинні короїд	0.7	середнього
- ІІ - ІІ - ІІ - ІІ - ІІ -	35/18	10СЗ+БП+ОС	Вершинні короїд	5.5	середнього
- ІІ - ІІ - ІІ - ІІ - ІІ -	53/16	10СЗ+АЗ+БП+ОС	Вершинні короїд	6.4	середнього
- ІІ - ІІ - ІІ - ІІ - ІІ -	54/4	10СЗ	Вершинні короїд	0.9	сильного
- ІІ - ІІ - ІІ - ІІ - ІІ -	55/20	10СЗ	Вершинні короїд	3.7	середнього
- ІІ - ІІ - ІІ - ІІ - ІІ -	35/32/9	10СЗ	Вершинні короїд	2.2	середнього
Розам СРВ				38.4	
Степанівське	2/12/1	5СЗ3БП2ВЛ2	Вершинні короїд	3.2	сильного
- ІІ - ІІ - ІІ - ІІ - ІІ -	19/4/2	9СЗ16П	Вершинні короїд	4.0	сильного
- ІІ - ІІ - ІІ - ІІ - ІІ -	2/11/1	6СЗ3БП2ВЛ2	Вершинні короїд	10.0	сильного
- ІІ - ІІ - ІІ - ІІ - ІІ -	46/6	6СЗ3АЗ16П+ВЛ2	Вершинні короїд	6.6	сильного
- ІІ - ІІ - ІІ - ІІ - ІІ -	48/12	9СЗ16П1ВЛ2+ОС(70)	Вершинні короїд	4.9	середнього
- ІІ - ІІ - ІІ - ІІ - ІІ -	51/2	10СЗ+БП	Вершинні короїд	1.5	сильного
Розам СРВ				38.2	
Всього СРВ				112.5	

НУМЕРАЦІЙНА ВІДОМІСТЬ ДЕРЕВ
призначених для вибіркової санітарної рубки
Миколаївська область
ДП "Лугинський спецлісгосп"

Лісництво Красношівське
квартал № 149 виділ № 1

Урочище _____
ділянка № 1 площа 7,7 гектарів

Порядковий номер дерева	Порода	Ступінь товщини стовбурів, сантиметрів			Категорія стану дерева, підстава відбору для рубки	Порядковий номер дерева	Порода	Ступінь товщини стовбурів, сантиметрів			Категорія стану дерева, підстава відбору для рубки
		ділової	напівділової	дров'яної				ділової	напівділової	дров'яної	
1	Дз			24	VI nob. ст. сучкоз.	40	Дз			28	VI nob. ст. сучкоз.
2	Дз			32	VI nob. ст. сучкоз.	41	Дз			32	VI nob. ст. сучкоз.
3	Дз		28		VI nob. ст. сучкоз.	42	Дз			32	VI nob. ст. сучкоз.
4	Дз			32	VI nob. ст. сучкоз.	43	Дз		32		VI nob. ст. сучкоз.
5	Дз			28	VI nob. ст. сучкоз.	44	Дз			28	VI nob. ст. сучкоз.
6	Дз			24	VI nob. ст. сучкоз.	45	Дз			28	VI nob. ст. сучкоз.
7	Дз			24	VI nob. ст. сучкоз.	46	Дз			40	VI nob. ст. сучкоз.
8	Дз		28		VI nob. ст. сучкоз.	42	Дз		36		VI nob. ст. сучкоз.
9	Дз			32	VI nob. ст. сучкоз.	48	Дз			28	VI nob. ст. сучкоз.
10	Дз		36		VI nob. ст. сучкоз.	49	Дз			28	VI nob. ст. сучкоз.
11	Дз			28	VI nob. ст. сучкоз.	50	Дз			28	VI nob. ст. сучкоз.
12	Дз		44		VI nob. ст. сучкоз.	51	Дз		32		VI nob. ст. сучкоз.
13	Дз			28	VI nob. ст. сучкоз.	52	Дз			32	VI nob. ст. сучкоз.
14	Дз			32	VI nob. ст. сучкоз.	51	Дз			28	VI nob. ст. сучкоз.
15	Дз			28	VI nob. ст. сучкоз.	54	Дз			28	VI nob. ст. сучкоз.
16	Дз			28	VI nob. ст. сучкоз.	55	Дз			28	VI nob. ст. сучкоз.
17	Дз			32	VI nob. ст. сучкоз.	56	Дз			32	VI nob. ст. сучкоз.
18	Дз		28		VI nob. ст. сучкоз.	52	Дз			36	VI nob. ст. сучкоз.
19	Дз		28		VI nob. ст. сучкоз.	58	Дз			28	VI nob. ст. сучкоз.
20	Дз			28	VI nob. ст. сучкоз.	59	Дз			28	VI nob. ст. сучкоз.
21	Дз			24	VI nob. ст. сучкоз.	60	Дз			28	VI nob. ст. сучкоз.
22	Дз			24	VI nob. ст. сучкоз.	61	Дз		32		VI nob. ст. сучкоз.
23	Дз			32	VI nob. ст. сучкоз.	62	Дз			36	VI nob. ст. сучкоз.
24	Дз			32	VI nob. ст. сучкоз.	63	Дз			36	VI nob. ст. сучкоз.
25	Дз			24	VI nob. ст. сучкоз.	64	Дз			24	VI nob. ст. сучкоз.
26	Дз			28	VI nob. ст. сучкоз.	65	Дз			24	VI nob. ст. сучкоз.
27	Дз			28	VI nob. ст. сучкоз.	66	Дз			28	VI nob. ст. сучкоз.
28	Дз		32		VI nob. ст. сучкоз.	67	Дз			28	VI nob. ст. сучкоз.
29	Дз			28	VI nob. ст. сучкоз.	68	Дз			24	VI nob. ст. сучкоз.
30	Дз			24	VI nob. ст. сучкоз.	69	Дз			36	VI nob. ст. сучкоз.
31	Дз			24	VI nob. ст. сучкоз.	70	Дз			28	VI nob. ст. сучкоз.
32	Дз		32		VI nob. ст. сучкоз.	71	Дз			28	VI nob. ст. сучкоз.
33	Дз		36		VI nob. ст. сучкоз.	72	Дз			32	VI nob. ст. сучкоз.
34	Дз			44	VI nob. ст. сучкоз.	73	Дз			28	VI nob. ст. сучкоз.
35	Дз			28	VI nob. ст. сучкоз.	74	Дз			28	VI nob. ст. сучкоз.
36	Дз			28	VI nob. ст. сучкоз.	75	Дз			28	VI nob. ст. сучкоз.
37	Дз			28	VI nob. ст. сучкоз.	76	Дз			28	VI nob. ст. сучкоз.
38	Дз			32	VI nob. ст. сучкоз.	77	Дз			28	VI nob. ст. сучкоз.
39	Дз			32	VI nob. ст. сучкоз.	78	Дз			32	VI nob. ст. сучкоз.

НУМЕРАЦІЙНА ВІДОМІСТЬ ДЕРЕВ
призначених для вибіркової санітарної рубки
Житомирська область
ДП "Лугинський спецлісгосп"

Лісництво Красношавське
квартал № 49 виділ № 1

Урочище _____
ділянка № 2 площа 20.0 гектарів

Порядковий номер дерева	Порода	Ступінь товщини стовбурів, сантиметрів			Категорія стану дерева, підстава відбору для рубки	Порядковий номер дерева	Порода	Ступінь товщини стовбурів, сантиметрів			Категорія стану дерева, підстава відбору для рубки
		ділової	напівділової	дров'яної				ділової	напівділової	дров'яної	
1	Д3			24	VI nob. ci. сухоп.	40	Д1			28	VI nob. ci. сухоп.
2	Д1			24	VI nob. ci. сухоп.	41	Д3			24	VI nob. ci. сухоп.
3	Д1			28	VI nob. ci. сухоп.	42	Д3			24	VI nob. ci. сухоп.
4	Д1			32	VI nob. ci. сухоп.	43	Д1			28	VI nob. ci. сухоп.
5	Д1			24	VI nob. ci. сухоп.	44	Д3			24	VI nob. ci. сухоп.
6	Д1			24	VI nob. ci. сухоп.	45	Д3			36	VI nob. ci. сухоп.
7	Д1			40	VI nob. ci. сухоп.	46	Д1			24	VI nob. ci. сухоп.
8	Д1			28	VI nob. ci. сухоп.	47	Д1			24	VI nob. ci. сухоп.
9	Д1			28	VI nob. ci. сухоп.	48	Д1			32	VI nob. ci. сухоп.
10	Д1			36	VI nob. ci. сухоп.	49	Д1			24	VI nob. ci. сухоп.
11	Д1			40	VI nob. ci. сухоп.	50	Д1			24	VI nob. ci. сухоп.
12	Д1			24	VI nob. ci. сухоп.	51	Д1			24	VI nob. ci. сухоп.
13	Д1			24	VI nob. ci. сухоп.	52	Д1			28	VI nob. ci. сухоп.
14	Д1			28	VI nob. ci. сухоп.	53	Д1			40	VI nob. ci. сухоп.
15	Д1			28	VI nob. ci. сухоп.	54	Д1			28	VI nob. ci. сухоп.
16	Д1			32	VI nob. ci. сухоп.	55	Д1			36	VI nob. ci. сухоп.
17	Д1			24	VI nob. ci. сухоп.	56	Д1			28	VI nob. ci. сухоп.
18	Д1			28	VI nob. ci. сухоп.	57	Д1			32	VI nob. ci. сухоп.
19	Д1			28	VI nob. ci. сухоп.	58	Д1			24	VI nob. ci. сухоп.
20	Д1			24	VI nob. ci. сухоп.	59	Д1			24	VI nob. ci. сухоп.
21	Д1			24	VI nob. ci. сухоп.	60	Д1			28	VI nob. ci. сухоп.
22	Д1			28	VI nob. ci. сухоп.	61	Д1			24	VI nob. ci. сухоп.
23	Д1			24	VI nob. ci. сухоп.	62	Д1			28	VI nob. ci. сухоп.
24	Д1			28	VI nob. ci. сухоп.	63	Д1			24	VI nob. ci. сухоп.
25	Д1			24	VI nob. ci. сухоп.	64	Д1			36	VI nob. ci. сухоп.
26	Д1			28	VI nob. ci. сухоп.	65	Д1			24	VI nob. ci. сухоп.
27	Д1			24	VI nob. ci. сухоп.	66	Д1			32	VI nob. ci. сухоп.
28	Д1			28	VI nob. ci. сухоп.	67	Д1			24	VI nob. ci. сухоп.
29	Д1			24	VI nob. ci. сухоп.	68	Д1			28	VI nob. ci. сухоп.
30	Д1			24	VI nob. ci. сухоп.	69	Д1			28	VI nob. ci. сухоп.
31	Д1			24	VI nob. ci. сухоп.	70	Д1			24	VI nob. ci. сухоп.
32	Д1			28	VI nob. ci. сухоп.	71	Д1			28	VI nob. ci. сухоп.
33	Д1			36	VI nob. ci. сухоп.	72	Д1			32	VI nob. ci. сухоп.
34	Д1			24	VI nob. ci. сухоп.	73	Д1			24	VI nob. ci. сухоп.
35	Д1			24	VI nob. ci. сухоп.	74	Д1			24	VI nob. ci. сухоп.
36	Д1			32	VI nob. ci. сухоп.	75	Д1			24	VI nob. ci. сухоп.
37	Д1			24	VI nob. ci. сухоп.	76	Д1			24	VI nob. ci. сухоп.
38	Д1			24	VI nob. ci. сухоп.	77	Д1			28	VI nob. ci. сухоп.
39	Д1			24	VI nob. ci. сухоп.	78	Д1			28	VI nob. ci. сухоп.

Порядковий номер дерева	Порода	Ступінь товщини стовбурів, сантиметрів			Категорія стану дерева, підстава відбору для рубки	Порядковий номер дерева	Порода	Ступінь товщини стовбурів, сантиметрів			Категорія стану дерева, підстава відбору для рубки
		ділової	напівділової	дров'яної				ділової	напівділової	дров'яної	
79	Q ₃			40	VI nob. ch. цук.	108	Q ₂			28	VI nob. ch. цук.
80	Q ₃			24	VI nob. ch. цук.	109	Q ₂			28	VI nob. ch. цук.
81	Q ₃			24	VI nob. ch. цук.	110	Q ₃			24	VI nob. ch. цук.
82	Q ₂			24	VI nob. ch. цук.	111	Q ₂			24	VI nob. ch. цук.
83	Q ₃			40	VI nob. ch. цук.	112	Q ₃			24	VI nob. ch. цук.
84	Q ₂			48	VI nob. ch. цук.	113	Q ₂			28	VI nob. ch. цук.
85	Q ₂			24	VI nob. ch. цук.	114	Q ₃			28	VI nob. ch. цук.
86	Q ₂			24	VI nob. ch. цук.	115	Q ₃			28	VI nob. ch. цук.
87	Q ₂			28	VI nob. ch. цук.	116	Q ₂			24	VI nob. ch. цук.
88	Q ₃			36	VI nob. ch. цук.	117	Q ₃			36	VI nob. ch. цук.
89	Q ₂			44	VI nob. ch. цук.	118	Q ₃			40	VI nob. ch. цук.
90	Q ₃			28	VI nob. ch. цук.	119	Q ₂			28	VI nob. ch. цук.
91	Q ₂			40	VI nob. ch. цук.	120	Q ₃			44	VI nob. ch. цук.
92	Q ₂			28	VI nob. ch. цук.	121	Q ₂			24	VI nob. ch. цук.
93	Q ₂			28	VI nob. ch. цук.	122	Q ₂			24	VI nob. ch. цук.
94	Q ₂			24	VI nob. ch. цук.	123	Q ₂			32	VI nob. ch. цук.
95	Q ₂			32	VI nob. ch. цук.	124	Q ₃			24	VI nob. ch. цук.
96	Q ₂			32	VI nob. ch. цук.	125	Q ₂			28	VI nob. ch. цук.
97	Q ₂			24	VI nob. ch. цук.	126	Q ₂			24	VI nob. ch. цук.
98	Q ₂			24	VI nob. ch. цук.	127	Q ₂			48	VI nob. ch. цук.
99	Q ₂			28	VI nob. ch. цук.	128	Q ₂			24	VI nob. ch. цук.
100	Q ₂			24	VI nob. ch. цук.	129	Q ₂			24	VI nob. ch. цук.
101	Q ₂			40	VI nob. ch. цук.	130	Q ₂			24	VI nob. ch. цук.
102	Q ₂			24	VI nob. ch. цук.	131	Q ₂			40	VI nob. ch. цук.
103	Q ₂			36	VI nob. ch. цук.	132	Q ₂			28	VI nob. ch. цук.
104	Q ₂			24	VI nob. ch. цук.	133	Q ₂			24	VI nob. ch. цук.
105	Q ₂			24	VI nob. ch. цук.	134	Q ₂			24	VI nob. ch. цук.
106	Q ₂			24	VI nob. ch. цук.	135	Q ₂			28	VI nob. ch. цук.
107	Q ₂			28	VI nob. ch. цук.	136	Q ₂			40	VI nob. ch. цук.

Всього пронумеровано дерев

Нумерацію і перелік провели:

сес. сес/п
(посада)
сес. сес/п
(посада)
сес/п
(посада)
(посада)

(підпис)
(підпис)
(підпис)
(підпис)

Мевсєвський О.П.
(ініціали та прізвище)
Конюхов А.Р.
(ініціали та прізвище)
Горішнік М.Г.
(ініціали та прізвище)
(ініціали та прізвище)

06 09 2024 року

НУМЕРАЦІЙНА ВІДОМІСТЬ ДЕРЕВ

призначених для вибіркової санітарної рубки

Львівська область

ДП "Лугинський спецлісгосп"

Лісництво Красноселівське

Урочище 20.0

квартал № 49

виділ № 1

ділянка № 2

площа 20.0 гектарів

Порядковий номер дерева	Порода	Ступінь товщини стовбурів, сантиметрів			Категорія стану дерева, підстава відбору для рубки	Порядковий номер дерева	Порода	Ступінь товщини стовбурів, сантиметрів			Категорія стану дерева, підстава відбору для рубки
		ділової	напівділової	дров'яної				ділової	напівділової	дров'яної	
137	Q3			28	VI nob. ci. ciuxoi						
138	Q3			24	VI nob. ci. ciuxoi						
139	Q3			24	VI nob. ci. ciuxoi						
140	Q3			28	VI nob. ci. ciuxoi						
141	Q3			24	VI nob. ci. ciuxoi						
142	Q3			24	VI nob. ci. ciuxoi						
143	Q3			32	VI nob. ci. ciuxoi						
144	Q3			24	VI nob. ci. ciuxoi						
145	Q3			24	VI nob. ci. ciuxoi						
146	Q3			32	VI nob. ci. ciuxoi						
147	Q3			28	VI nob. ci. ciuxoi						
148	Q3			28	VI nob. ci. ciuxoi						
149	Q3			24	VI nob. ci. ciuxoi						
150	Q3			24	VI nob. ci. ciuxoi						
151	Q3			24	VI nob. ci. ciuxoi						
152	Q3			28	VI nob. ci. ciuxoi						
153	Q3			24	VI nob. ci. ciuxoi						
154	Q3			28	VI nob. ci. ciuxoi						
155	Q3			36	VI nob. ci. ciuxoi						
156	Q3			24	VI nob. ci. ciuxoi						
157	Q3			28	VI nob. ci. ciuxoi						
158	Q3			28	VI nob. ci. ciuxoi						
159	Q3			36	VI nob. ci. ciuxoi						
160	Q3			28	VI nob. ci. ciuxoi						
161	Q3			40	VI nob. ci. ciuxoi						
162	Q3			28	VI nob. ci. ciuxoi						
163	Q3			36	VI nob. ci. ciuxoi						
164	Q3			28	VI nob. ci. ciuxoi						
165	Q3			24	VI nob. ci. ciuxoi						
166	Q3			24	VI nob. ci. ciuxoi						
167	Q3			24	VI nob. ci. ciuxoi						
168	Q3			24	VI nob. ci. ciuxoi						
169	Q3			28	VI nob. ci. ciuxoi						
170	Q3			36	VI nob. ci. ciuxoi						
171	Q3			28	VI nob. ci. ciuxoi						
172	Q3			28	VI nob. ci. ciuxoi						
173	Q3			24	VI nob. ci. ciuxoi						

[illegible]

Нумерацію і перелік провели:

(підпис)

(підпис)

(підпис)

(підпис)

Новемих О.П.
(ініціали та прізвище)
Жукович А.Р.
(ініціали та прізвище)
Горішній М.Р.
(ініціали та прізвище)

06 09 2024 року

НУМЕРАЦІЙНА ВІДОМІСТЬ ДЕРЕВ
 призначених для вибіркової санітарної рубки
Житомирська область
 ДП "Лугинський спецлісгосп"

Лісництво Красношавське
 квартал № 49

виділ № 11

Урочище _____
 ділянка № _____

площа 16.0 гектарів

Порядковий номер дерева	Порода	Ступінь товщини стовбурів, сантиметрів			Категорія стану дерева, підстава відбору для рубки	Порядковий номер дерева	Порода	Ступінь товщини стовбурів, сантиметрів			Категорія стану дерева, підстава відбору для рубки
		ділової	напівділової	дров'яної				ділової	напівділової	дров'яної	
1	Дз			24	VI nob. ст. цук.	40	Дз			28	VI nob. ст. цук.
2	Дз			24	VI nob. ст. цук.	41	Дз			28	VI nob. ст. цук.
3	Дз		24		VI nob. ст. цук.	42	Дз			36	VI nob. ст. цук.
4	Дз			36	VI nob. ст. цук.	43	Дз			32	VI nob. ст. цук.
5	Дз		24		VI nob. ст. цук.	44	Дз			32	VI nob. ст. цук.
6	Дз			36	VI nob. ст. цук.	45	Дз			32	VI nob. ст. цук.
7	Дз			24	VI nob. ст. цук.	46	Дз			44	VI nob. ст. цук.
8	Дз			24	VI nob. ст. цук.	47	Дз			28	VI nob. ст. цук.
9	Дз		24		VI nob. ст. цук.	48	Дз			24	VI nob. ст. цук.
10	Дз			40	VI nob. ст. цук.	49	Дз			24	VI nob. ст. цук.
11	Дз		28		VI nob. ст. цук.	50	Дз		28		VI nob. ст. цук.
12	Дз			28	VI nob. ст. цук.	51	Дз		28		VI nob. ст. цук.
13	Дз			24	VI nob. ст. цук.	52	Дз			28	VI nob. ст. цук.
14	Дз			24	VI nob. ст. цук.	53	Дз			24	VI nob. ст. цук.
15	Дз			48	VI nob. ст. цук.	54	Дз			40	VI nob. ст. цук.
16	Дз			24	VI nob. ст. цук.	55	Дз			32	VI nob. ст. цук.
17	Дз			24	VI nob. ст. цук.	56	Дз			22	VI nob. ст. цук.
18	Дз			28	VI nob. ст. цук.	57	Дз			24	VI nob. ст. цук.
19	Дз			40	VI nob. ст. цук.	58	Дз			28	VI nob. ст. цук.
20	Дз			28	VI nob. ст. цук.	59	Дз			28	VI nob. ст. цук.
21	Дз			36	VI nob. ст. цук.	60	Дз			36	VI nob. ст. цук.
22	Дз			24	VI nob. ст. цук.	61	Дз			32	VI nob. ст. цук.
23	Дз			24	VI nob. ст. цук.	62	Дз		28		VI nob. ст. цук.
24	Дз			44	VI nob. ст. цук.	63	Дз			32	VI nob. ст. цук.
25	Дз			24	VI nob. ст. цук.	64	Дз			28	VI nob. ст. цук.
26	Дз			24	VI nob. ст. цук.	65	Дз			36	VI nob. ст. цук.
27	Дз			28	VI nob. ст. цук.	66	Дз		32		VI nob. ст. цук.
28	Дз		24		VI nob. ст. цук.	67	Дз		32		VI nob. ст. цук.
29	Дз		24		VI nob. ст. цук.	68	Дз			32	VI nob. ст. цук.
30	Дз			32	VI nob. ст. цук.	69	Дз			32	VI nob. ст. цук.
31	Дз			32	VI nob. ст. цук.	70	Дз			44	VI nob. ст. цук.
32	Дз			24	VI nob. ст. цук.	71	Дз			36	VI nob. ст. цук.
33	Дз			24	VI nob. ст. цук.	72	Дз			28	VI nob. ст. цук.
34	Дз			24	VI nob. ст. цук.	73	Дз			28	VI nob. ст. цук.
35	Дз			28	VI nob. ст. цук.	74	Дз		36		VI nob. ст. цук.
36	Дз			24	VI nob. ст. цук.	75	Дз			36	VI nob. ст. цук.
37	Дз		36		VI nob. ст. цук.	76	Дз			28	VI nob. ст. цук.
38	Дз		36		VI nob. ст. цук.	77	Дз			32	VI nob. ст. цук.
39	Дз			24	VI nob. ст. цук.	78	Дз			32	VI nob. ст. цук.

Порядковий номер дерева	Порода	Ступінь товщини стовбурів, сантиметрів			Категорія стану дерева, підстава відбору для рубки	Порядковий номер дерева	Порода	Ступінь товщини стовбурів, сантиметрів			Категорія стану дерева, підстава відбору для рубки
		ділової	напівділової	дров'яної				ділової	напівділової	дров'яної	
79	Q			28	VI nob. st. шкост.	108	Q			36	VI nob. st. шкост.
80	Q			24	VI nob. st. шкост.	109	Q			28	VI nob. st. шкост.
81	Q			24	VI nob. st. шкост.	110	Q			28	VI nob. st. шкост.
82	Q			28	VI nob. st. шкост.	111	Q			28	VI nob. st. шкост.
83	Q			28	VI nob. st. шкост.	112	Q			28	VI nob. st. шкост.
84	Q			28	VI nob. st. шкост.	113	Q		44		VI nob. st. шкост.
85	Q			24	VI nob. st. шкост.	114	Q			28	VI nob. st. шкост.
86	Q			24	VI nob. st. шкост.	115	Q			36	VI nob. st. шкост.
87	Q			28	VI nob. st. шкост.	116	Q			28	VI nob. st. шкост.
88	Q		36		VI nob. st. шкост.	117	Q			24	VI nob. st. шкост.
89	Q			28	VI nob. st. шкост.	118	Q			28	VI nob. st. шкост.
90	Q			28	VI nob. st. шкост.	119	Q			36	VI nob. st. шкост.
91	Q			32	VI nob. st. шкост.	120	Q			24	VI nob. st. шкост.
92	Q			24	VI nob. st. шкост.	121	Q			24	VI nob. st. шкост.
93	Q			24	VI nob. st. шкост.	122	Q			24	VI nob. st. шкост.
94	Q			28	VI nob. st. шкост.	123	Q			28	VI nob. st. шкост.
95	Q		36		VI nob. st. шкост.	124	Q			28	VI nob. st. шкост.
96	Q			36	VI nob. st. шкост.	125	Q			36	VI nob. st. шкост.
97	Q			28	VI nob. st. шкост.	126	Q			28	VI nob. st. шкост.
98	Q			24	VI nob. st. шкост.	127	Q			40	VI nob. st. шкост.
99	Q			24	VI nob. st. шкост.	128	Q			24	VI nob. st. шкост.
100	Q			24	VI nob. st. шкост.	129	Q			24	VI nob. st. шкост.
101	Q			36	VI nob. st. шкост.	130	Q		40		VI nob. st. шкост.
102	Q			28	VI nob. st. шкост.	131	Q			36	VI nob. st. шкост.
103	Q		40		VI nob. st. шкост.	132	Q			28	VI nob. st. шкост.
104	Q			36	VI nob. st. шкост.	133	Q			28	VI nob. st. шкост.
105	Q			28	VI nob. st. шкост.	134	Q			24	VI nob. st. шкост.
106	Q			24	VI nob. st. шкост.	135	Q			24	VI nob. st. шкост.
107	Q			24	VI nob. st. шкост.	136	Q			28	VI nob. st. шкост.

Всього пронумеровано дерев _____

Нумерацію і перелік провели:

В.О. МІЗГО
(посада)
Ст. МІЗГО
(посада)
МІЗГО М.М.
(посада)

(посада)

(підпис)

(підпис)

(підпис)

(підпис)

НОВЕЦЬКИЙ О.Р.
(ініціали та прізвище)
КОНОНОВИЧ А.Р.
(ініціали та прізвище)
СІДІР Р.Р.
(ініціали та прізвище)

(ініціали та прізвище)

28 09 2021 року

Психоморфове

область

ДП "Лугинський спецлісгосп"

Лісництво Красношахське

Урочище

16.0

квартал № 49

виділ № 11

ділянка №

площа 16,0 гектарів

[illegible]

Додаток 4
до Санітарних правил

**НУМЕРАЦІЙНА ВІДОМІСТЬ ДЕРЕВ,
призначених для вибіркової санітарної рубки**

(Автономна Республіка Крим, область)

ДП „Луганський лісгосп“
(найменування власника лісів, постійного лісокористувача)

Лісництво Луганське
квартал № 62 виділ № 1

урочище _____
ділянка № 1 площа 135 гектарів

	Порода	Ступінь товщини стовбурів, сантиметрів			Категорія стану дерева, підстава відбору для рубки	Порядковий номер дерева	Порода	Ступінь товщини стовбурів, сантиметрів			Категорія стану дерева, підстава відбору для рубки
		ділові	напівділові	дров'яні				ділові	напівділові	дров'яні	
1	Сосна	36			IV Велк	35	С	32			IV Велк
2	-1-	36			IV Велк	26	-1-	40			IV Велк
3	-1-	32			IV Велк	27	-1-	28			IV Велк
4	-1-	40			IV Велк	38	-1-	32			IV Велк
5	-1-	32			IV Велк	39	Дуб	44			V нов. сук
6	-1-	32			IV Велк	40	-1-	40			V нов. сук
7	-1-	36			IV Велк	41	-1-		44		V нов. сук
8	-1-	36			IV Велк	42	-1-	40			V нов. сук
9	-1-	40			IV Велк	43	-1-			40	V нов. сук
10	-1-	40			IV Велк	44	-1-			40	V нов. сук
11	Дуб	48			V нов. сук	45	-1-		44		V нов. сук
12	-1-			52	V нов. сук	46	Сосна	36			IV Велк
13	-1-			52	V нов. сук	47	-1-	32			IV Велк
14	Сосна	36			IV Велк	48	-1-	32			IV Велк
15	-1-	32			IV Велк	49	-1-	28			IV Велк
16	-1-	32			IV Велк	50	-1-	36			IV Велк
17	-1-	36			IV Велк	51	-1-	32			IV Велк
18	-1-	36			IV Велк	52	-1-	36			IV Велк
19	-1-	36			IV Велк	23	-1-	56			IV Велк
20	-1-	56			IV Велк	54	-1-	32			IV Велк
21	-1-	32			IV Велк	55	-1-	40			IV Велк
22	-1-	28			IV Велк	56	-1-	32			IV Велк
23	-1-	36			IV Велк	57	-1-	32			IV Велк
24	-1-	36			IV Велк	58	-1-	40			IV Велк
25	-1-	36			IV Велк	59	-1-	36			IV Велк
26	-1-	28			IV Велк	60	-1-	32			IV Велк
27	-1-	28			IV Велк	61	-1-	52			IV Велк
28	-1-	28			IV Велк	62	Дуб			40	V нов. сук
29	-1-	36			IV Велк	63	-1-			40	V нов. сук
30	-1-	28			IV Велк	64	Сосна	52			V нов. сук
31	-1-	36			IV Велк	65	-1-	32			IV Велк
32	-1-	28			IV Велк	66	-1-	32			IV Велк
33	-1-	28			IV Велк	67	-1-	32			IV Велк
34	-1-	36			IV Велк	68	-1-	40			IV Велк

	Порода	Ступінь товщини стовбурів, сантиметрів			Категорія стану дерева підстава відбору для рубки	Порядковий номер дерева	Порода	Ступінь товщини стовбурів, сантиметрів			Категорія стану дерева підстава відбору
		ділові	напівділові	дров'яні				ділові	напівділові	дров'яні	
69	Сб.	32			IV всск	99	Сб	32			IV всск
70	-	32			IV всск	100	-	44			IV всск
71	-	28			IV всск	101	-	32			IV всск
72	-	32			IV всск	102	-	24			IV всск
73	-	32			IV всск	103	-	44			IV всск
74	-	40			IV всск	104	-	24			IV всск
75	-	28			IV всск	105	-	40			IV всск
76	-	32			IV всск	106	-	36			IV всск
77	-	36			IV всск	107	Дуб	28			V пов. сук
78	-	36			IV всск	108	-	36			V пов. сук
79	-	32			IV всск	109	-	28			V пов. сук
80	-	32			IV всск	110	-			32	V пов. сук
81	-	32			IV всск	111	-	36			V пов. сук
82	Дуб			32	V пов. сук	112	Сб	32			IV всск
83	-			32	V пов. сук	113	-	32			IV всск
84	-	36			V пов. сук	114	-	36			IV всск
85	-			32	V пов. сук	115	-	24			IV всск
86	-			32	V пов. сук	116	-	36			IV всск
87	Сб.		40		V пов. сук	117	-	36			IV всск
88	-			36	V пов. сук	118	-	24			IV всск
89	-	44			IV всск	119	-	24			IV всск
90	-	32			IV всск	120	-	24			IV всск
91	-	24			IV всск	121	-	44			IV всск
92	-	36			IV всск	122	-		24		V св. сук
93	-	32			IV всск	123	-	40			IV всск
94	-	32			IV всск	124	-		24		V всск
95	-	40			IV всск	125	-			24	V св. сук
96	-	24			IV всск	126	-		24		V св. сук
97	-	28			IV всск	127	-		24		V св. сук
98	-	32			IV всск	128	-	44			IV всск

Всього пронумеровано дерев: _____
(кількість словами)

Нумерацію і перелік провели:

ст. л. ніс
(посада)

пол. п. го
(посада)

ст. л. ніс
(посада)

(посада)

[підпис]
(підпис)

[підпис]
(підпис)

[підпис]
(підпис)

(підпис)

Скучний О. І.
(ініціали та прізвище)

Молоченко В. М.
(ініціали та прізвище)

Кудрявцев С. А.
(ініціали та прізвище)

(ініціали та прізвище)

01 08 2021 року

Додаток 4
до Санітарних правил

**НУМЕРАЦІЙНА ВІДОМІСТЬ ДЕРЕВ,
призначених для вибіркової санітарної рубки**

(Автономна Республіка Крим, область)

ДЯ Липишківська селищного
(найменування власника лісів, постійного лісокористувача)

Лісництво Липишківська урочище _____
квартал № 02 виділ № 1 ділянка № 1 площа 13,5 гектарів

	Порода	Ступінь товщини стовбурів, сантиметрів			Категорія стану дерева, підстава відбору для рубки	Порядковий номер дерева	Порода	Ступінь товщини стовбурів, сантиметрів			Категорія стану дерева, підстава відбору для рубки
		ділові	напівділові	дров'яні				ділові	напівділові	дров'яні	
129	Дуб	32			V пов. сук	163	Дуб		28		V об. сук
130	-			36	V пов. сук	164	-	36			IV об. сук
131	-			36	V пов. сук	165	-		28		V об. сук
132	-	28			V пов. сук	166	-		28		V об. сук
133	-			28	V пов. сук	167	-		28		V об. сук
134	-			24	V пов. сук	168	-	44			IV об. сук
135	-	32			V пов. сук	169	-	44			IV об. сук
136	Сосна	48			IV об. сук	170	-	36			IV об. сук
137	-	36			IV об. сук	171	-		28		V об. сук
138	-	44			IV об. сук	172	-	36			IV об. сук
139	-	44			IV об. сук	173	-		28		V об. сук
140	-	36			IV об. сук	174	-	28			IV об. сук
141	-	36			IV об. сук	175	-	28			IV об. сук
142	-	48			IV об. сук	176	Дуб			24	V пов. сук
143	-	28			IV об. сук	177	-			24	V пов. сук
144	-	24			IV об. сук	178	-			24	V пов. сук
145	-	28			IV об. сук	179	-	28			V пов. сук
146	-	28			IV об. сук	180	-			36	V пов. сук
147	-	28			IV об. сук	181	-			36	V пов. сук
148	Дуб	36			V пов. сук	182	-			24	V пов. сук
149	-			28	V пов. сук	183	-			28	V пов. сук
150	-			28	V пов. сук	184	-			28	V пов. сук
151	-			36	V пов. сук	185	-			28	V пов. сук
152	-			24	V пов. сук	186	Дуб	48			IV об. сук
153	-			36	V пов. сук	187	-	36			IV об. сук
154	Дуб	36			IV об. сук	188	-	24			IV об. сук
155	-	24			IV об. сук	189	-	24			IV об. сук
156	-	28			IV об. сук	190	-		28		V об. сук
157	-	24			IV об. сук	191	-	36			IV об. сук
158	-	28			IV об. сук	192	-		28		V об. сук
159	-	28			IV об. сук	193	-	36			IV об. сук
160	-	28			IV об. сук	194	-	36			IV об. сук
161	-	28			IV об. сук	195	-		32		V об. сук
162	-	28			IV об. сук	196	-	36			IV об. сук

Додаток 4
до Санітарних правил

НУМЕРАЦІЙНА ВІДОМІСТЬ ДЕРЕВ,
призначених для вибіркової санітарної рубки

(Автономна Республіка Крим, область)

ЮП: Дубовий ліс
(найменування власника лісів, постійного лісокористувача)

Лісництво Симонів
квартал № 7 виділ № 9

урочище _____
ділянка № _____ площа 6,2 гектарів

Порядковий номер дерева	Порода	Ступінь товщини стовбурів, сантиметрів			Категорія стану дерева, підстава відбору для рубки	Порядковий номер дерева	Порода	Ступінь товщини стовбурів, сантиметрів			Категорія стану дерева, підстава відбору для рубки
		ділові	напівділові	дров'яні				ділові	напівділові	дров'яні	
1	Дуб			24	повна	29	Дуб			24	повна
2	Дуб		36		повна	30	Дуб			48	повна
3	Дуб		28		повна	31	Дуб			24	повна
4	Дуб		28		повна	32	Дуб			28	повна
5	Дуб		28		повна	33	Дуб			28	повна
6	Дуб		28		повна	34	Дуб			24	повна
7	Дуб			24	повна	35	Дуб			24	повна
8	Дуб			32	повна	36	Дуб			24	повна
9	Дуб			32	повна	37	Дуб			24	повна
10	Дуб		30		повна	38	Дуб			44	повна
11	Дуб		36		повна	39	Дуб		36		повна
12	Дуб			24	повна	40	Дуб			36	повна
13	Дуб			36	повна	41	Дуб			52	повна
14	Дуб			26	повна	42	Дуб			36	повна
15	Дуб			28	повна	43	Дуб			28	повна
16	Дуб			28	повна	44	Дуб			24	повна
17	Дуб		36		повна	45	Дуб			24	повна
18	Дуб			24	повна	46	Дуб			24	повна
19	Дуб			30	повна	47	Дуб			20	повна
20	Дуб			28	повна	48	Дуб			24	повна
21	Дуб		36		повна	49	Дуб			24	повна
22	Дуб			24	повна	50	Дуб			36	повна
23	Дуб			44	повна	51	Дуб			36	повна
24	Дуб			28	повна	52	Дуб			36	повна
25	Дуб			28	повна	53	Дуб			36	повна
26	Дуб		30		повна	54	Дуб			68	повна
27	Дуб			30	повна	55	Дуб			28	повна
28	Дуб			80	повна	56	Дуб			28	повна

Порядковий номер дерева	Порода	Ступінь товщини стовбурів, сантиметрів			Категорія стану дерева, підстава відбору для рубки	Порядковий номер дерева	Порода	Ступінь товщини стовбурів, сантиметрів			Категорія стану дерева, підстава відбору для рубки
		ділові	напівділові	дров'яні				ділові	напівділові	дров'яні	
57	Ю			24	нові	1181	Сосна	44			Видобуток
58	Ю			24	нові	87	Ю			32	нові
59	Ю			24	нові	87	Ю			32	нові
60	Ю			24	нові	84	Ю			32	нові
61	Ю			24	нові	85	Ю			40	нові
62	Ю			32	нові	86	Ю			40	нові
63	Ю			32	нові	87	Ю			32	нові
64	Ю			32	нові	88	Ю			44	нові
65	Ю		40		нові	89	Ю			44	нові
66	Ю		40		нові	90	Ю			40	нові
67	Ю			24	нові	91	Ю			40	нові
68	Ю			24	нові	92	Ю			32	нові
69	Ю			24	нові	93	Ю			32	нові
70	Ю			32	нові	94	Ю			44	нові
71	Ю			32	нові	95	Ю			40	нові
72	Ю			32	нові	96	Ю			40	нові
73	Ю		44		нові	97	Ю			40	нові
74	Ю			36	нові						
75	Ю			36	нові						
76	Ю		44		нові						
77	Ю		44		нові						
78	Ю			28	нові						
79	Ю			28	нові						
80	Ю			28	нові						

Всього пронумеровано дерев: свого мілі дерев
(кількість словами)

Нумерацію і перелік провели:

Мілі
(посада)

[Підпис]
(підпис)

Мілі
(ініціали та прізвище)

Мілі
(посада)

[Підпис]
(підпис)

Мілі
(ініціали та прізвище)

Мілі
(посада)

[Підпис]
(підпис)

Мілі
(ініціали та прізвище)

Мілі
(посада)

[Підпис]
(підпис)

Мілі
(ініціали та прізвище)

23 04 2027 року

Додаток 2
до Санітарних правил

ПОВІДОМЛЕННЯ
про появу ознак погіршення санітарного стану лісових насаджень

Житомирська область
(Автономна Республіка Крим, область)

ДП «Лугинський спецлісгосп»
(наймнування власника лісів, постійного лісокористувача)

Лісництво Красноставське урочище _____ -
квартал № 49 виділ № 1 ділянка № 1 площа 7,7 гектарів

Таксаційна характеристика насадження

Склад 4Дз4Бп1Сз1Влч, вік 71 років, бонітет 2, середній діаметр 30 сантиметри, середня висота 22 метрів, повнота 0,70, тип лісу СЗГДС, рельєф рівнинний, експозиція -, ґрунт -, підріст -, підлісок -

Лісопатологічна характеристика насадження

Вид пошкодження насадження (лісова пожежа, буревій, сніголам, обледеніння, відмирання та всихання дерев, захаращеність, об'їдання шкідниками хвої/листя, наявність гусені, масовий літ метеликів, опадання хвої/листя, відлущення кори на стовбурах та інші ознаки, не характерні для нормального стану дерев)

Повалений сухостій та сухостій Сз та Бп, поодинокі Дз та Влч. Древа відпрацьовані стовбурними шкідниками

Ступінь пошкодження, ураження: _____ Слабкий _____
(поодинокі, слабке, середнє, сильне)

Вид розподілу пошкоджених дерев: Груповий та поодинокий _____
(поодинокий, груповий, куртинний)

Обсяг ушкодженої деревини на 1 гектарі (окомірно) 10 куб. метрів, у тому числі сухостійної 7 куб. метрів

Ознаки погіршення стану лісових насаджень виявив:

Майстер лісу

(посада)

05.04.2021

Т.в.о.лісничого

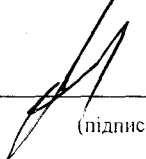
(лісничий (помічник лісничого))

05.04.2021


(підпис)

Кононович А.Р.

(ініціали та прізвище)


(підпис)

Новицький О.П.

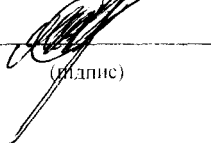
(ініціали та прізвище)

Висновок інженера відділу (сектору) охорони і захисту лісу державного лісгосподарського (лісомисливського) підприємства або представника державного спеціалізованого лісозахисного підприємства щодо необхідності здійснення лісозахисних чи інших заходів з поліпшення санітарного стану лісів за результатами огляду санітарного стану лісової ділянки:

Потребує рубки лісової захаращеності

Інженер ОЗЛ

(посада)


(підпис)

Я.М. Стужук

(ініціали та прізвище)

Додаток 2
до Санітарних правил

ПОВІДОМЛЕННЯ
про появу ознак погіршення санітарного стану лісових насаджень

Житомирська область
(Автономна Республіка Крим, область)

ДП «Лугинський спецлісгосп»
(найменування власника лісів, постійного лісокористувача)

Лісництво Красноставське урочище _____ -
квартал № 49 виділ № 1 ділянка № 2 площа 20,0 гектарів

Таксаційна характеристика насадження

Склад 4Дз4Бп1Сз1Влч, вік 71 років, бонітет 2, середній діаметр 30 сантиметри, середня висота 22 метрів, повнота 0,70, тип лісу СЗГДС, рельєф рівнинний, експозиція -, ґрунт -, підріст -, підлісок -

Лісопатологічна характеристика насадження

Вид пошкодження насадження (лісова пожежа, буревій, сніголам, обледеніння, відмирання та всихання дерев, захаращеність, об'їдання шкідниками хвої/листя, наявність гусені, масовий літ метеликів, опадання хвої/листя, відлущення кори на стовбурах та інші ознаки, не характерні для нормального стану дерев)

Повалений сухостій та сухостій Сз та Бп,поодинокі Дз та Влч. Деревата відпрацьовані стовбурними шкідниками

Ступінь пошкодження, ураження: Слабкий
(поодинокі, слабе, середнє, сильне)

Вид розподілу пошкоджених дерев: Груповий та поодинокий
(поодинокий, груповий, куртинний)

Обсяг ушкодженої деревини на 1 гектарі (окомірно) 10 куб. метрів, у тому числі сухостійної 7 куб. метрів

Ознаки погіршення стану лісових насаджень виявив:

Майстер лісу

(посада)

05.04.2021

Т.в.о.лісничого

(лісничий (помічник лісничого))

05.04.2021

УС
(підпис)
[підпис]
(підпис)

Кононович А.Р.

(ініціали та прізвище)

Новицький О.П.

(ініціали та прізвище)

Висновок інженера відділу (сектору) охорони і захисту лісу державного лісгосподарського (лісомисливського) підприємства або представника державного спеціалізованого лісозахисного підприємства щодо необхідності здійснення лісозахисних чи інших заходів з поліпшення санітарного стану лісів за результатами огляду санітарного стану лісової ділянки:

Потребує рубки лісової захаращеності

Інженер ОЗЛ

(посада)

[підпис]
(підпис)

Я.М. Стужук

(ініціали та прізвище)

Додаток 2
до Санітарних правил

ПОВІДОМЛЕННЯ
про появу ознак погіршення санітарного стану лісових насаджень

Житомирська область
(Автономна Республіка Крим, область)

ДП «Лугинський спецлісгосп»
(найменування власника лісів, постійного лісокористувача)

Лісництво Красноставське урочище _____ -
квартал № 49 виділ № 11 ділянка № _____ площа 16,0 гектарів

Таксаційна характеристика насаджень

Склад 7Дз1Ос2Бп, вік 66 років, бонітет 2, середній діаметр 28 сантиметри, середня висота 22 метрів, повнота 0,70, тип лісу СЗГДС, рельєф рівнинний, експозиція -, ґрунт -, підріст -, підлісок -

Лісопатологічна характеристика насаджень

Вид пошкодження насаджень (лісова пожежа, буревій, сніголам, обледеніння, відмирання та всихання дерев, захаращеність, об'їдання шкідниками хвої/листя, наявність гусені, масовий літ метеликів, опадання хвої/листя, відлущення кори на стовбурах та інші ознаки, не характерні для нормального стану дерев)

Повалений сухостій та сухостій Сз . Древа відпрацьовані стовбурними шкідниками

Ступінь пошкодження, ураження: _____ Середній _____
(поодинокі, слабке, середнє, сильне)

Вид розподілу пошкоджених дерев: Груповий _____
(поодинокі, груповий, куртинний)

Обсяг ушкодженої деревини на 1 гектарі (окомірно) 12 куб. метрів, у тому числі сухостійної 8 куб. метрів

Ознаки погіршення стану лісових насаджень виявив:

Майстер лісу

(посада)

08.04.2021

Т.в.о.лісничого

(лісничий (помічник лісничого))

08.04.2021

(підпис)

(підпис)

Кононович А.Р.

(ініціали та прізвище)

Новицький О.П.

(ініціали та прізвище)

Висновок інженера відділу (сектору) охорони і захисту лісу державного лісгосподарського (лісомисливського) підприємства або представника державного спеціалізованого лісозахисного підприємства щодо необхідності здійснення лісозахисних чи інших заходів з поліпшення санітарного стану лісів за результатами огляду санітарного стану лісової ділянки:

Потребує рубки лісової захаращеності

Інженер ОЗЛ

(посада)

(підпис)

Я.М. Стужук

(ініціали та прізвище)

Додаток 2
до Санітарних правил

ПОВІДОМЛЕННЯ
про появу ознак погіршення санітарного стану лісових насаджень

Житомирська область
(Автономна Республіка Крим, область)

ДП «Лугинський спецлісгосп»
(найменування власника лісів, постійного лісокористувача)

Лісництво Степанівське

квартал № 7 виділ № 9 Ділянка № площа 6,2 га

таксаційна характеристика насадження

Склад 6ДзЗБп1Влч, вік 56 років, бонітет 1 середній діаметр 20
сантиметрів, середня висота 19 метрів, повнот 0,7, тип лісу
СЗГД, рельєф рівнинний, експозиція _____, ґрунт
_____, підріст _____, підлісок _____

Лісопатологічна характеристика насадження

Вид пошкодження насадження (лісова пожежа, буревій, сніголам, обледеніння, відмирання та всихання дерев, захаращеність, об'їдання шкідниками хвої/листя, наявність гусені, масовий літ метеликів, опадання хвої/л істя, відлущення кори на стовбурах та інші ознаки, не характерні для нормального стану дерев)

Повалений сухостій, сухостій

Ступінь пошкодження, ураження: _____ сильне _____
(поодинокі, слабке, середнє, сильне)

Вид розподілу пошкоджених дерев: _____ груповий _____
(поодинокі, груповий, куртинний)

Обсяг ушкодженої деревини на 1 гектарі (окоірно) _____ 30 _____ куб. метрів, у
тому числі сухостійної _____ 25 _____ куб. метрів

Ознаки погіршення стану лісових насаджень виявив:

Майстер лісу

(посада)

(підпис)

Крук.Р.Л.

(ініціали та прізвище)

01 04 2021 року

Помічник лісничого

й(лісничий (помічник лісничого)

(підпис)

Мініч.Б.І

(ініціали та прізвище)

01 04 2021 року

Висновок інженера відділу (сектору) охорони і захисту лісу державного лісогосподарського (лісомисливського) підприємства або представника державного спеціалізованого лісозахисного підприємства щодо необхідності здійснення лісозахисних чи інших заходів з поліпшення санітарного стану лісів за результатами огляду санітарного стану лісової ділянки: Потребує рубки лісової захаращеності.

Інженер ОЗЛ

(посада)

(підпис)

ПОВІДОМЛЕННЯ
про появу ознак погіршення санітарного стану лісових насаджень

Житомирська область
(Автономна Республіка Крим, область)

ДП «Лугинський спецлісгосп»
(найменування власника лісів, постійного лісокористувача)

Лісництво Степанівське

квартал № 7 виділ № 11 Ділянка № площа 37,0 га

таксаційна характеристика насаджень

Склад 5Дз2Бп2Влч1Ос, вік 56 років, бонітет 2 середній діаметр 18 сантиметрів, середня висота 17 метрів, повнот 0,75, тип лісу СЗГД, рельєф рівнинний, експозиція _____, ґрунт _____, підріст _____, підлісок _____

Лісопатологічна характеристика насаджень

Вид пошкодження насаджень (лісова пожежа, буревій, сніголам, обледеніння, відмирання та всихання дерев, захаращеність, об'їдання шкідниками хвої/листя, наявність гусені, масовий літ метеликів, опадання хвої/листя, відлущення кори на стовбурах та інші ознаки, не характерні для нормального стану дерев)

Повалений сухостій, сухостій

Ступінь пошкодження, ураження: _____ сильне _____
(поодинокі, слабке, середнє, сильне)

Вид розподілу пошкоджених дерев: _____ груповий _____
(поодинокі, груповий, куртинний)

Обсяг ушкодженої деревини на 1 гектарі (окомірно) _____ 35 _____ куб. метрів, у тому числі сухостійної _____ 30 _____ куб. метрів

Ознаки погіршення стану лісових насаджень виявив:

Майстер лісу

(посада)

01 04 2021 року

Помічник лісничого


(лісничий (помічник лісничого))

01 04 2021 року


(підпис)

Крук.Р.Л.

(ініціали та прізвище)


(підпис)

Мініч.Б.І

(ініціали та прізвище)

Висновок інженера відділу (сектору) охорони і захисту лісу державного лісгосподарського (лісомисливського) підприємства або представника державного спеціалізованого лісозахисного підприємства щодо необхідності здійснення лісозахисних чи інших заходів з поліпшення санітарного стану лісів за результатами огляду санітарного стану лісової ділянки: Потребує: рубки лісової захаращеності.

Інженер ОЗЛ

(посада)


(підпис)

Додаток 2
до Санітарних правил

ПОВІДОМЛЕННЯ
про появу ознак погіршення санітарного стану лісових насаджень

Житомирська область
(Автономна Республіка Крим, область)

ДП «Лугинський спецлісгосп»
(найменування власника лісів, постійного лісокористувача)

Лісництво Степанівське

квартал № 54 виділ № 42 Ділянка № площа 1,3 га

таксаційна характеристика насадження

Склад 9С31Бп, вік 50 років, бонітет 1 середній діаметр 22
сантиметрів, середня висота 19 метрів, повнот 0,7, тип лісу
В2ДС, рельєф рівнинний, експозиція _____, ґрунт
_____, підріст _____, підлісок _____

Лісопатологічна характеристика насадження

Вид пошкодження насадження (лісова пожежа, буревій, сніголам, обледеніння, відмирання та всихання дерев, захаращеність, об'їдання шкідниками хвої/листя, наявність гусені, масовий літ метеликів, опадання хвої/л істя, відлущення кори на стовбурах та інші ознаки, не характерні для нормального стану дерев)

Відмирання та всихання дерев

Ступінь пошкодження, ураження: _____ сильне _____
(поодинокі, слабке, середнє, сильне)

Вид розподілу пошкоджених дерев: _____ груповий- куртинний _____
(поодинокі, груповий, куртинний)

Обсяг ушкодженої деревини на 1 гектарі (окомірно) _____ 40 _____ куб. метрів, у
тому числі сухостійної _____ 35 _____ куб. метрів

Ознаки погіршення стану лісових насаджень виявив:

Майстер лісу

(посада)

05 04 2021 року

Помічник лісничого

(лісничий (помічник лісничого))

05 04 2021 року

(підпис)

Ярошов В.В.

(ініціали та прізвище)

(підпис)

Мініч.Б.І

(ініціали та прізвище)

Висновок інженера відділу (сектору) охорони і захисту лісу державного лісгосподарського (лісомисливського) підприємства або представника державного спеціалізованого лісозахисного підприємства щодо необхідності здійснення лісозахисних чи інших заходів з поліпшення санітарного стану лісів за результатами огляду санітарного стану лісової ділянки: _____ Потребує рубки лісової захаращеності.

Інженер ОЗЛ

(посада)

(підпис)

Я.М.Стужук.

(ініціали та прізвище)

ПОВІДОМЛЕННЯ
про появу ознак погіршення санітарного стану лісових насаджень

Житомирська область
(Автономна Республіка Крим, область)

ДП «Лугинський спецлісгосп»
(найменування власника лісів, постійного лісокористувача)

Лісництво Степанівське

квартал № 55 виділ № 61 Ділянка № площа 1,3 га

таксаційна характеристика насадження

Склад 10Сз, вік 67 років, бонітет 1А середній діаметр 36
сантиметрів, середня висота 26 метрів, повнот 0,6, тип лісу
С2ГДС, рельєф рівнинний, експозиція _____, ґрунт
_____, підріст _____, підлісок _____

Лісопатологічна характеристика насадження

Вид пошкодження насадження (лісова пожежа, буревій, сніголам, обледеніння, відмирання та всихання дерев, захаращеність, об'їдання шкідниками хвої/листя, наявність гусені, масовий літ метеликів, опадання хвої/листя, відлущення кори на стовбурах та інші ознаки, не характерні для нормального стану дерев)

Відмирання та всихання дерев

Ступінь пошкодження, ураження: _____ середнє _____
(поодинокі, слабке, середнє, сильне)

Вид розподілу пошкоджених дерев: _____ груповий _____
(поодинокі, груповий, куртинний)

Обсяг ушкодженої деревини на 1 гектарі (окомірно) _____ 30 _____ куб. метрів, у
тому числі сухостійної _____ 25 _____ куб. метрів

Ознаки погіршення стану лісових насаджень виявив:

Майстер лісу

(посада)

_____ 05 04 2021 року

Помічник лісничого

(лісничий (помічник лісничого))

_____ 05 04 2021 року

(підпис)

Філімончук.В.П.

(ініціали та прізвище)

Мініч.Б.І

(ініціали та прізвище)

Висновок інженера відділу (сектору) охорони і захисту лісу державного лісгосподарського (лісомисливського) підприємства або представника державного спеціалізованого лісозахисного підприємства щодо необхідності здійснення лісозахисних чи інших заходів з поліпшення санітарного стану лісів за результатами огляду санітарного стану лісової ділянки: Потребує розрубки лісової захаращеності.

Інженер ОЗЛ

(посада)

(підпис)

Я.М.Стужук.

(ініціали та прізвище)

ПОВІДОМЛЕННЯ
про появу ознак погіршення санітарного стану лісових насаджень

Житомирська область
(Автономна Республіка Крим, область)

ДП «Лугинський спецлісгосп»
(найменування власника лісів, постійного лісокористувача)

Лісництво Липниківське урочище _____
квартал № 23 виділ № 11 ділянка № _____ площа 17 гектарів

Таксаційна характеристика насадження

Склад 4Дз2Сз2Бп1Ос1Гз вік 71 років, бонітет 2, середній діаметр 26 сантиметрів, середня висота 21 метри, повнота 0,7, тип лісу СЗГДС, рельєф рівнинний, експозиція -, ґрунт -, підріст -, підлісок -

Лісопатологічна характеристика насадження

Вид пошкодження насадження (лісова пожежа, буревій, сніголам, обледеніння, відмирання та всихання дерев, захаращеність, об'їдання шкідниками хвої/листя, наявність гусені, масовий літ метеликів, опадання хвої/листя, відлущення кори на стовбурах та інші ознаки, не характерні для нормального стану дерев)

відмирання та всихання дерев

Ступінь пошкодження, ураження: середня
(поодинокі, слабкі, середні, сильні)

Вид розподілу пошкоджених дерев: груповий
(поодинокі, груповий, куртинний)

Обсяг ушкодженої деревини на 1 гектарі (окомірно) 20 куб. метрів, у тому числі сухостійної 18 куб. метрів

Ознаки погіршення стану лісових насаджень виявив:

Майстер лісу
(посада)

(підпис)

С.В.Манько
(ініціали та прізвище)

05.04. 2021 року

Пом. лісничого
(лісничий (помічник лісничого))

(підпис)

В.М.Томчишин
(ініціали та прізвище)

05.04. 2021 року

Висновок інженера відділу (сектору) охорони і захисту лісу державного лісгосподарського (лісомисливського) підприємства або представника державного спеціалізованого лісозахисного підприємства щодо необхідності здійснення лісозахисних чи інших заходів з поліпшення санітарного стану лісів за результатами огляду санітарного стану лісової ділянки:

Потребує розрубки лісової захаращеності.

Інженер ОЗЛ
(посада)

(підпис)

Я.М. Стужук
(ініціали та прізвище)

ПОВІДОМЛЕННЯ
про появу ознак погіршення санітарного стану лісових насаджень

Житомирська область
(Автономна Республіка Крим, область)

ДП «Лугинський спецлісгосп»
(найменування власника лісів, постійного лісокористувача)

Лісництво Липниківське урочище _____ -
квартал № 32 виділ № 6 ділянка № _____ площа 3,4 гектарів

Таксаційна характеристика насаджень

Склад 4Дз1Влч3Бп2Сз+Ос, вік 61 рік, бонітет 1, середній діаметр 28 сантиметрів, середня висота 21 метрів, повнота 0,7, тип лісу СЗГДС, рельєф рівнинний, експозиція -, ґрунт -, підріст -, підлісок -

Лісопатологічна характеристика насаджень

Вид пошкодження насаджень (лісова пожежа, буревій, сніголам, обледеніння, відмирання та всихання дерев, захаращеність, об'їдання шкідниками хвої/листя, наявність гусені, масовий літ метеликів, опадання хвої/листя, відлущення кори на стовбурах та інші ознаки, не характерні для нормального стану дерев)

відмирання та всихання дерев

Ступінь пошкодження, ураження: _____ середня _____
(поодинокі, слабкі, середні, сильні)

Вид розподілу пошкоджених дерев: _____ поодинокий _____
(поодинокі, групові, куртинні)

Обсяг ушкодженої деревини на 1 гектарі (окомерно) 20 куб. метрів, у тому числі сухостійної 17 куб. метрів

Ознаки погіршення стану лісових насаджень виявив:

Майстер лісу
(посада)

(підпис)

С.В.Манько
(ініціали та прізвище)

05.04. 2021 року

Пом. лісничого
(лісничий (помічник лісничого))

(підпис)

В.М.Томчишин
(ініціали та прізвище)

05.04. 2021 року

Висновок інженера відділу (сектору) охорони і захисту лісу державного лісгосподарського (лісомисливського) підприємства або представника державного спеціалізованого лісозахисного підприємства щодо необхідності здійснення лісозахисних чи інших заходів з поліпшення санітарного стану лісів за результатами огляду санітарного стану лісової ділянки:

Потребує розрубки лісової захаращеності

Інженер ОЗЛ
(посада)

(підпис)

Я.М. Стужук
(ініціали та прізвище)

ПОВІДОМЛЕННЯ
про появу ознак погіршення санітарного стану лісових насаджень

Житомирська область
(Автономна Республіка Крим, область)

ДП «Лугинський спецлісгосп»
(найменування власника лісів, постійного лісокористувача)

Лісництво Липниківське урочище _____
квартал № 57 виділ № 7 ділянка № 2 площа 9,3 гектарів

Таксаційна характеристика насадження

Склад 6Яз2Ос2Гз+Влч, вік 66 років, бонітет 1, середній діаметр 26 сантиметрів, середня висота 23 метри, повнота 0,7 тип лісу СЗГДС, рельєф рівнинний, експозиція -, ґрунт -, підріст -, підлісок -

Лісопатологічна характеристика насадження

Вид пошкодження насадження (лісова пожежа, буревій, сніголам, обледеніння, відмирання та всихання дерев, захаращеність, об'їдання шкідниками хвої/листя, наявність гусені, масовий літ метеликів, опадання хвої/листя, відлущення кори на стовбурах та інші ознаки, не характерні для нормального стану дерев)

відмирання та всихання дерев

Ступінь пошкодження, ураження: _____ середня _____
(поодинокі, слабке, середнє, сильне)

Вид розподілу пошкоджених дерев: _____ груповий _____
(поодинокий, груповий, куртинний)

Обсяг ушкодженої деревини на 1 гектарі (окомірно) 25 куб. метрів, у тому числі сухостійної 20 куб. метрів

Ознаки погіршення стану лісових насаджень виявив:

Майстер лісу
(посада)

(підпис)

В.М.Дем'янчук
(ініціали та прізвище)

05.04. 2021 року

Пом. лісничого
(лісничий (помічник лісничого))

(підпис)

В.М.Томчишин
(ініціали та прізвище)

05.04. 2021 року

Висновок інженера відділу (сектору) охорони і захисту лісу державного лісогосподарського (лісомисливського) підприємства або представника державного спеціалізованого лісозахисного підприємства щодо необхідності здійснення лісозахисних чи інших заходів з поліпшення санітарного стану лісів за результатами огляду санітарного стану лісової ділянки:

Потребує розрубки лісової захаращеності

Інженер ОЗЛ
(посада)

(підпис)

Я.М. Стужук
(ініціали та прізвище)

Додаток 2
до Санітарних правил

ПОВІДОМЛЕННЯ
про появу ознак погіршення санітарного стану лісових насаджень

Житомирська область
(Автономна Республіка Крим, область)

ДП «Лугинський спецлісгосп»
(найменування власника лісів, постійного лісокористувача)

Лісництво Липниківське урочище _____ - _____
квартал № 59 виділ № 13 ділянка № _____ площа 50 гектара

Таксаційна характеристика насаджень

Склад 4Дз4Бп1Влч1Ос, вік 61 роки, бонітет 1, середній діаметр 24 сантиметрів, середня висота 20 метрів, повнота 0,75, тип лісу СЗГД, рельєф рівнинний, експозиція -, ґрунт -, підріст -, підлісок -

Лісопатологічна характеристика насаджень

Вид пошкодження насаджень (лісова пожежа, буревій, сніголам, обледеніння, відмирання та всихання дерев, захаращеність, об'їдання шкідниками хвої/листя, наявність гусені, масовий літ метеликів, опадання хвої/листя, відлучення кори на стовбурах та інші ознаки, не характерні для нормального стану дерев)

відмирання та всихання дерев

Ступінь пошкодження, ураження: _____ середня _____
(поодинокі, слабкі, середні, сильні)

Вид розподілу пошкоджених дерев: _____ груповий _____
(поодинокі, групові, куртинні)

Обсяг ушкодженої деревини на 1 гектарі (окомірно) 15 куб. метрів, у тому числі сухостійної 12 куб. метрів

Ознаки погіршення стану лісових насаджень виявив:

Майстер лісу

(посада)

(підпис)

В.М.Дем'янчук

(ініціали та прізвище)

05.04. 2021 року

Пом. лісничого

(лісничий (помічник лісничого))

(підпис)

В.М.Томчишин

(ініціали та прізвище)

05.04. 2021 року

Висновок інженера відділу (сектору) охорони і захисту лісу державного лісгосподарського (лісомисливського) підприємства або представника державного спеціалізованого лісозахисного підприємства щодо необхідності здійснення лісозахисних чи інших заходів з поліпшення санітарного стану лісів за результатами огляду санітарного стану лісової ділянки:

Потребує розрубки лісової захаращеності

Інженер ОЗЛ

(посада)

(підпис)

Я.М. Стужук

(ініціали та прізвище)

ПОВІДОМЛЕННЯ
про появу ознак погіршення санітарного стану лісових насаджень

Житомирська область
(Автономна Республіка Крим, область)

ДП «Лугинський спецлісгосп»
(найменування власника лісів, постійного лісокористувача)

Лісництво Липниківське урочище _____ -
квартал № 62 виділ № 2 ділянка № _____ площа 28 гектара

Таксаційна характеристика насадження

Склад 7Дз2Сз1Бп+Ос+Гз, вік 76 років, бонітет 2, середній діаметр 26 сантиметрів, середня висота 21 метрів, повнота 0,75, тип лісу СЗГДС, рельєф рівнинний, експозиція -, ґрунт -, підріст -, підлісок -

Лісопатологічна характеристика насадження

Вид пошкодження насадження (лісова пожежа, буревій, сніголам, обледеніння, відмирання та всихання дерев, захаращеність, об'їдання шкідниками хвої/листя, наявність гусені, масовий літ метеликів, опадання хвої/листя, відлущення кори на стовбурах та інші ознаки, не характерні для нормального стану дерев)

відмирання та всихання дерев


Ступінь пошкодження, ураження: слабка
(поодинокі, слабкі, середні, сильні)

Вид розподілу пошкоджених дерев: поодинокий
(поодинокий, груповий, куртинний)

Обсяг ушкодженої деревини на 1 гектарі (окомірно) 15 куб. метрів, у тому числі сухостійної 12 куб. метрів

Ознаки погіршення стану лісових насаджень виявив:


Майстер лісу
(посада)


(підпис)

В.М.Дем'янчук.
(ініціали та прізвище)

05.04. 2021 року

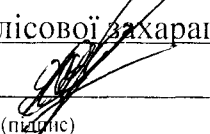
Пом. лісничого
(лісничий (помічник лісничого))


(підпис)

В.М.Томчишин
(ініціали та прізвище)

05.04. 2021 року

Висновок інженера відділу (сектору) охорони і захисту лісу державного лісгосподарського (лісомисливського) підприємства або представника державного спеціалізованого лісозахисного підприємства щодо необхідності здійснення лісозахисних чи інших заходів з поліпшення санітарного стану лісів за результатами огляду санітарного стану лісової ділянки:

Потребує розрубки лісової захаращеності
Інженер ОЗЛ (посада)  (підпис) Я.М. Стужук (ініціали та прізвище)

Я.М. Стужук
(ініціали та прізвище)

Додаток 2

до Санітарних правил

ПОВІДОМЛЕННЯ
про появу ознак погіршення санітарного стану лісових насаджень

Житомирська область
(Автономна Республіка Крим, область)

ДП «Лугинський спецлісгосп»
(найменування власника лісів, постійного лісокористувача)

Лісництво Липниківське урочище _____
квартал № 62 виділ № 1 ділянка № 2 площа 11,5 гектара

Таксаційна характеристика насадження

Склад 6Дз2Сз1Ос1Бп, вік 76 років, бонітет 2, середній діаметр 26 сантиметрів, середня висота 22 метрів, повнота 0,70, тип лісу СЗГДС, рельєф рівнинний, експозиція -, ґрунт -, підріст -, підлісок -

Лісопатологічна характеристика насадження

Вид пошкодження насадження (лісова пожежа, буревій, сніголам, обледеніння, відмирання та всихання дерев, захаращеність, об'їдання шкідниками хвої/листя, наявність гусені, масовий літ метеликів, опадання хвої/листя, відлущення кори на стовбурах та інші ознаки, не характерні для нормального стану дерев)

відмирання та всихання дерев

Ступінь пошкодження, ураження: слабка
(поодинокі, слабка, середня, сильна)

Вид розподілу пошкоджених дерев: поодинокі та групові
(поодинокі, групові, куртинні)

Обсяг ушкодженої деревини на 1 гектарі (окомірно) 15 куб. метрів, у тому числі сухостійної 12 куб. метрів

Ознаки погіршення стану лісових насаджень виявив:

Майстер лісу

(посада)

(підпис)

Дем'янчук В.М.

(ініціали та прізвище)

05.04.2021 року

Пом. лісничого

(лісничий (помічник лісничого))

(підпис)

В.М.Томчишин

(ініціали та прізвище)

05.04.2021 року

Висновок інженера відділу (сектору) охорони і захисту лісу державного лісгосподарського (лісомисливського) підприємства або представника державного спеціалізованого лісозахисного підприємства щодо необхідності здійснення лісозахисних чи інших заходів з поліпшення санітарного стану лісів за результатами огляду санітарного стану лісової ділянки:

Потребує розрубки лісової захаращеності

Інженер ОЗЛ

(посада)

(підпис)

Я.М. Стужук

(ініціали та прізвище)