

"ПОГОДЖУЮ"

Директор державного спеціалізованого лісозахисного підприємства "Вінницькозахист"

В.В. Чудак

"22" березня 2021 року

"ПОГОДЖУЮ"  
Начальник Житомирського обласного управління лісового та мисливського господарства

В.А. Сахнюк

"24" березня 2021 року

# ПЕРЕЛІК

заходів з поліпшення санітарного стану лісів на 2021 рік по ДП „Дулиньський спеціалізований Житомирського ОУЛМГ”

Житомирська область

Лісництво (урочище)	Номер кварталу	Номер виділу	Площа виділу, гектарів	Номер підвиділу	Площа підвиділу, гектарів		Коротка таксаційна характеристика насаджень відповідно до матеріалів лісовпорядкування	склад	вік, років	повнота	бонітет	середня висота, метрів	середній діаметр, сантиметрів	запас деревостану, куб. метрів на 1 гектар	Категорія захистності	Вид запланованих заходів	Причина призначення заходів	Орієнтовний запас деревини, що підлягає вирубуванню, куб. метрів на 1 гектар	Наявність рослин і тварин, занесених до Червоної книги України
					загальна	у тому числі площа, можлива для експлуатації													
1	2	3	4	5	6	7	8	9	10	11	12	13	14	15	16	17	18	19	
Бовсунівське	6	8	12,4	1	10,0	10,0	7С33Бп	81	0,7	2	22	28	270	4	СРВ	верхівковий королі	55	немає	
Бовсунівське	6	8	12,4	2	2,3	2,3	7С33Бп	81	0,7	2	22	28	270	4	СРВ	верхівковий королі	55	немає	

Бовсунівське	6	31	1,3		1,3	1,3	8Сз2Дз	55	0,7	1	20	24	270	3	СРВ	верхівковий короїд	40	немає
Бовсунівське	6	32	3,4		3,4	3,4	10Сз	60	0,8	1	21	26	350	3	СРВ	верхівковий короїд	70	немає
Бовсунівське	6	33	1,3		1,3	1,3	10Сз	51	0,7	1	19	22	260	3	СРВ	верхівковий короїд	40	немає
Бовсунівське	6	34	0,8		0,8	0,8	10Сз	60	0,7	1	21	26	300	3	СРВ	верхівковий короїд	60	немає
Бовсунівське	6	35	3,4		3,4	3,4	10Сз	45	0,7	1	18	20	240	3	СРВ	верхівковий короїд	35	немає
Бовсунівське	13	24	3,3		3,3	3,3	7Сз2Дз1Бп+Ос	57	0,7	1	20	26	240	3	СРВ	верхівковий короїд	35	немає
Бовсунівське	14	14	4,2		4,2	4,2	7Сз3Бп	86	0,7	2	24	32	300	3	СРВ	верхівковий короїд	60	немає
Бовсунівське	14	35	1,0		1,0	1,0	10Сз+Бп	58	0,7	1	21	22	300	3	СРВ	верхівковий короїд	60	немає
Бовсунівське	14	51	0,4		0,4	0,4	10Сз	58	0,7	1	21	22	300	4	СРВ	верхівковий короїд	60	немає
Бовсунівське	15	31	4,0		4,0	4,0	10Сз+Бп	69	0,7	1	22	28	320	4	СРВ	верхівковий короїд	65	немає
Бовсунівське	15	37	2,4		2,4	2,4	8Сз2Бп	61	0,7	1	22	28	280	4	СРВ	верхівковий короїд	40	немає
Бовсунівське	15	39	2,2		2,2	2,2	9Сз1Бп	71	0,7	1	23	30	320	4	СРВ	верхівковий короїд	65	немає
Бовсунівське	16	41	3,8		3,8	3,8	8Сз2Бп	71	0,8	2	21	28	300	4	СРВ	верхівковий короїд	60	немає
Бовсунівське	17	29	0,9		0,9	0,9	10Сз+Дз	63	0,8	2	20	24	320	3	СРВ	верхівковий короїд	65	немає
Бовсунівське	17	34	1,5		1,5	1,5	10Сз+Дз	63	0,8	2	20	24	320	4	СРВ	верхівковий короїд	65	немає
Бовсунівське	17	35	4,5		4,5	4,5	10Сз	54	0,7	2	18	20	240	4	СРВ	верхівковий короїд	50	немає
Бовсунівське	17	43	5,0		5,0	5,0	7Сз1Дз1Бп1Ос	81	0,7	1	24	32	310	4	СРВ	верхівковий короїд	60	немає
Бовсунівське	25	10	2,9		2,9	2,9	10Сз+Бп	71	0,8	1	23	32	390	3	СРВ	коренева губка	80	немає
Бовсунівське	25	14	0,9		0,9	0,9	5Сз4Бп1Тч	58	0,5	1	20	26	150	4	СРВ	верхівковий короїд	15	немає



[illegible]

Бовсунівське	5	32	2,8	1	0,5	0,5	10СзК	59	0,6	1	21	26	260	4	СРС	коренева губка	164	немає
Бовсунівське	6	1	0,9	1	0,3	0,3	8Сз2Бп	66	0,7	1	21	22	270	4	СРС	верхівковий короїд	183	немає
Бовсунівське	6	8	12,4	1	0,1	0,1	7Сз3Бп	81	0,7	2	22	28	270	4	СРС	верхівковий короїд	100	немає
Бовсунівське	6	9	1,5	1	0,3	0,3	10СзК	63	0,6	1	22	24	270	4	СРС	коренева губка	110	немає
Бовсунівське	6	22	7,0	1	0,9	0,9	10СзК	63	0,6	1	22	24	270	3	СРС	коренева губка	190	немає
Бовсунівське	7	21	1,8	1	0,3	0,3	6Сз4Бп	66	0,7	1	22	26	250	3	СРС	верхівковий короїд	207	немає
Бовсунівське	7	25	1,6	1	0,4	0,4	7Сз3Бп	71	0,7	2	21	24	240	3	СРС	верхівковий короїд	180	немає
Бовсунівське	15	11	4,3	2	0,9	0,9	10Сз+Бп	53	0,7	2	17	20	230	4	СРС	верхівковий короїд	134	немає
Бовсунівське	32	15	0,6	1	0,2	0,2	10Сз	55	0,7	1	21	24	300	4	СРС	верхівковий короїд	215	немає
Бовсунівське	32	17	3,6	1	0,5	0,5	10СзК+Бп	45	0,8	2	15	20	210	4	СРС	коренева губка	130	немає
Бовсунівське	32	18	3,6	1	0,4	0,4	9СзК1Бп	47	0,8	1	17	22	240	4	СРС	коренева губка	108	немає
Бовсунівське	32	21	3,8	1	0,2	0,2	10СзК+Бп	55	0,8	1	20	24	320	4	СРС	коренева губка	200	немає
Бовсунівське	32	53	6,4	2	0,7	0,7	10СзК+Бп	61	0,7	1	21	26	300	3	СРС	коренева губка	164	немає
Бовсунівське	34	15	2,9	1	0,6	0,6	10СзК	56	0,7	1	20	24	280	3	СРС	коренева губка	175	немає
Бовсунівське	34	22	1,3	1	0,5	0,5	10Сз+Бп	50	0,7	1	18	22	240	3	СРС	верхівковий короїд	232	немає
Бовсунівське	35	18	6,5	2	1,0	1,0	10СзК	55	0,8	1	20	24	320	4	СРС	коренева губка	157	немає
<b>Разом СРС</b>					<b>7,8</b>	<b>7,8</b>												
Красноставське	3	18	38,7	6	10,0	10,0	10СзК	56	0,7	2	18	22	240	4	СРВ	коренева губка	35	немає
Красноставське	10	5	3,8		3,8	3,8	10Сз+Бп	52	0,7	1	19	24	260	3	СРВ	верхівковий короїд	25	немає
Красноставське	13	43	4,8		4,8	4,8	10Сз+Бп+Дз	54	0,7	2	17	18	220	4	СРВ	верхівковий короїд	45	немає


Красноставське	27	15	4,9		4,9	4,9	7Сз2Бп1Влч+Ос	37	0,85	1	16	20	210	3	СРВ	верхівковий короїд	20	немає
Красноставське	30	8	10,3	1	10,0	10,0	8Сз2Бп+Влч+Гз	41	0,7	1	16	16	190	4	СРВ	верхівковий короїд	30	немає
Красноставське	30	21	2,3		2,3	2,3	5Сз3Бп2Влч+Дз	41	0,7	1	17	18	190	4	СРВ	верхівковий короїд	30	немає
Красноставське	34	6	13,0	1	10,0	10,0	4Сз2Бп1Ос3Влч+Дз	66	0,8	1	22	30	220	4	СРВ	верхівковий короїд	30	немає
Красноставське	35	6	11,8	2	6,8	6,8	7Сз2Бп1Ос	61	0,7	1	21	28	250	4	СРВ	верхівковий короїд	25	немає
Красноставське	35	8	3,8	2	3,3	3,3	8Сз2Бп+Дз	61	0,8	1	22	26	300	4	СРВ	верхівковий короїд	30	немає
Красноставське	37	10	6,5	2	6,5	6,5	4Сз6Бп+Влч	61	0,7	1А	25	26	240	4	СРВ	верхівковий короїд	25	немає
Красноставське	39	13	2,4		2,4	2,4	7Сз3Бп	58	0,7	1	21	28	250	4	СРВ	верхівковий короїд	40	немає
Красноставське	40	23	3,5		3,5	3,5	9Сз1Яле	59	0,7	1	20	28	270	4	СРВ	верхівковий короїд	40	немає
Красноставське	43	14	11,0	2	6,0	6,0	10Сз	71	0,7	2	21	30	300	4	СРВ	верхівковий короїд	45	немає
Красноставське	47	38	6,0		6,0	6,0	6Сз2Дз1Ос1Бп	71	0,7	1	24	28	280	4	СРВ	верхівковий короїд	30	немає
Красноставське	56	17	9,4		9,4	9,4	8СзК2Бп	40	0,7	1	17	18	210	4	СРВ	коренева губка	40	немає
Красноставське	59	17	12,6	2	10,0	10,0	7Сз3Бп(51)+Бп(40)	64	0,7	1	23	32	300	4	СРВ	верхівковий короїд	45	немає
<b>Разом СРВ</b>					<b>99,7</b>	<b>99,7</b>												
Липниківське	5	1	29,0	1	10,0	10,0	8Сз2Бп	61	0,75	2	19	22	240	4	СРВ	верхівковий короїд	25	немає
Липниківське	5	1	29,0	2	10,0	10,0	8Сз2Бп	61	0,75	2	19	22	240	4	СРВ	верхівковий короїд	25	немає
Липниківське	5	11	6,3		6,3	6,3	8Сз2Бп	61	0,7	1	20	26	270	4	СРВ	верхівковий короїд	30	немає
Липниківське	5	14	4,3		4,3	4,3	10Сз+Бп	81	0,5	2	21	26	220	4	СРВ	верхівковий короїд	10	немає
Липниківське	16	32	8,2	3	7,6	7,6	8Сз(66)2Сз(50)+Бп	66	0,7	1	22	26	300	4	СРВ	верхівковий короїд	30	немає
Липниківське	16	35	2,5		2,5	2,5	10Сз+Бп+Ос	70	0,7	1	23	28	340	4	СРВ	верхівковий короїд	50	немає

[illegible]

Липниківське	25	4	17,8	10	1,0	1,0	10Сз+Бп	60	0,5	1	20	24	210	4	СРС	лісова пожежа	118	немає
Липниківське	39	17	1,3	1	0,5	0,5	4Сз3Бп3Влч+Дз	71	0,7	1	22	28	210	4	СРС	лісова пожежа	168	немає
Липниківське	39	20	2,0	1	1,0	1,0	7Сз1Бп2Дз	71	0,65	1	22	26	270	4	СРС	лісова пожежа	85	немає
Липниківське	41	15	15,0	3	1,0	1,0	4Сз4Бп1Дз1Влч+Ос	66	0,7	1	22	26	210	4	СРС	верхівковий короїд	178	немає
Липниківське	55	34	4,5	4	1,0	1,0	10Сз+Бп	61	0,6	1	21	26	260	4	СРС	верхівковий короїд	135	немає
Разом СРС					4,5	4,5												
Степанівське	19	3	6,8	1	4,8	4,8	9Сз1Бп	56	0,8	3	14	20	180	3	СРВ	лісова пожежа	45	немає
Степанівське	22	6	3,7		3,7	3,7	9Сз1Бп	50	0,9	2	16	18	270	3	СРВ	верхівковий короїд	55	немає
Степанівське	22	17	6,6		6,6	6,6	8СзК2Бп	50	0,9	2	15	16	230	3	СРВ	коренева губка	45	немає
Степанівське	23	3	5,2	2	4,2	4,2	7Сз2Бп1Влч	66	0,7	2	18	22	210	4	СРВ	верхівковий короїд	20	немає
Степанівське	24	27	7,2		7,2	7,2	10СзК	65	0,8	2	19	22	290	3	СРВ	коренева губка	30	немає
Степанівське	24	35	5,2		5,2	5,2	10СзК	65	0,7	2	19	22	260	3	СРВ	коренева губка	25	немає
Степанівське	27	17	6,3		6,3	6,3	9Сз1Бп	41	0,7	1	16	18	180	4	СРВ	верхівковий короїд	35	немає
Степанівське	51	1	3,0		3,0	3,0	10Сз+Бп	61	0,65	1	22	28	300	4	СРВ	верхівковий короїд	30	немає
Степанівське	51	9	4,0	2	4,0	4,0	10Сз+Бп	51	0,9	1	20	22	350	4	СРВ	верхівковий короїд	35	немає
Степанівське	51	14	2,8		2,8	2,8	10Сз+Бп	55	0,7	1	19	22	260	4	СРВ	верхівковий короїд	25	немає
Степанівське	52	19	2,0	2	1,8	1,8	10Сз	65	0,85	2	20	22	340	4	СРВ	верхівковий короїд	20	немає
Степанівське	53	4	7,4		7,4	7,4	10Сз	65	0,55	1	21	28	230	4	СРВ	верхівковий короїд	25	немає
Степанівське	55	11	1,8		1,8	1,8	10Сз	52	0,7	1А	23	28	340	4	СРВ	верхівковий короїд	35	немає
Степанівське	55	51	6,4		6,4	6,4	10Сз	76	0,6	1А	27	36	360	3	СРВ	верхівковий короїд	35	немає

Степанівське	62	14	6,6	2	5,8	5,8	10Сз	71	0,65	1	25	32	350	4	СРВ	верхівковий короїд	35	немає
Степанівське	63	6	2,0		2,0	2,0	10Сз+Влч+Бп	71	0,6	1А	27	40	360	4	СРВ	верхівковий короїд	35	немає
Степанівське	66	15	5,0	2	4,8	4,8	8Сз2Бп+Дз	66	0,65	1А	27	36	350	4	СРВ	верхівковий короїд	35	немає
Степанівське	67	10	3,6		3,6	3,6	10Сз	46	0,85	1А	20	22	340	4	СРВ	верхівковий короїд	35	немає
Степанівське	67	22	10,0		10,0	10,0	4Сз(51)3Бп1Влч2Сз (70)	51	0,7	1А	23	28	300	3	СРВ	верхівковий короїд	15	немає
Степанівське	67	24	3,3		3,3	3,3	6Сз3Бп1Дз+Влч	66	0,7	1А	27	36	320	3	СРВ	верхівковий короїд	30	немає
Степанівське	67	29	7,0		7,0	7,0	5Сз5Бп	66	0,7	1А	26	32	280	3	СРВ	верхівковий короїд	30	немає
Разом СРВ					101,7	101,7												
Всього СРС					12,3	12,3												
Всього СРВ					398,9	398,9												

Т.в.о. директора



С.В. Ткачук

**Відомість поточного лісопатологічного обстеження**  
**ДП "Лугинський спецлісгосп" Житомирського ОУЛМГ**  
(найменування власника лісів, постійного лісокористувача)

Лісництво (урочище)	Номер кварталу	Номер вибілу	Площа вибілу, гектарів	Номер підвибілу	Площа підвибілу, гектарів		Коротка таксаційна характеристика насаджень відповідно до матеріалів лісовпорядкування								Категорія захисності	Вид заплямованих заходів	Лісопатологічна характеристика насаджень	Орієнтовна інтенсивність проведення заходу %	Примітка
					загальна	у тому числі площа, мовчима для експлуатації	склад	вік, років	повнота	бонітет	середня висота, м	середній діаметр, см	запас деревостану, куб. метрів на 1 гектар	ТУМ					
1	2	3	4	5	6	7	8	9	10	11	12	13	14	15	16	17	18	19	20
Бовсунівське	6	8	12,4	1	10,0	10,0	7Сз3Бп	81	0,7	2	22	28	270	ВЗДС	4	СРВ	Пошкодження Сз верхівковим короїдом сильного ступеня, Бп - стовбуровими гнилями. Характер всихання поодинокий та груповий.	20	
Бовсунівське	6	8	12,4	2	2,3	2,3	7Сз3Бп	81	0,7	2	22	28	270	ВЗДС	4	СРВ	Пошкодження Сз верхівковим короїдом сильного ступеня, Бп - стовбуровими гнилями. Характер всихання поодинокий та груповий.	20	
Бовсунівське	6	31	1,3		1,3	1,3	8Сз2Дз	55	0,7	1	20	24	270	ВЗДС	3	СРВ	Пошкодження Сз верхівковим короїдом сильного ступеня. Характер всихання поодинокий та груповий.	15	
Бовсунівське	6	32	3,4		3,4	3,4	10Сз	60	0,8	1	21	26	350	ВЗДС	3	СРВ	Пошкодження Сз верхівковим короїдом сильного ступеня. Характер всихання куртинний та груповий.	20	
Бовсунівське	6	33	1,3		1,3	1,3	10Сз	51	0,7	1	19	22	260	ВЗДС	3	СРВ	Пошкодження Сз верхівковим короїдом сильного ступеня. Характер всихання поодинокий та груповий.	15	
Бовсунівське	6	34	0,8		0,8	0,8	10Сз	60	0,7	1	21	26	300	ВЗДС	3	СРВ	Пошкодження Сз верхівковим короїдом сильного ступеня. Характер всихання куртинний та груповий.	20	
Бовсунівське	6	35	3,4		3,4	3,4	10Сз	45	0,7	1	18	20	240	ВЗДС	3	СРВ	Пошкодження Сз верхівковим короїдом сильного ступеня. Характер всихання поодинокий та груповий.	15	
Бовсунівське	13	24	3,3		3,3	3,3	7Сз2Дз1Бп+Ос	57	0,7	1	20	26	240	ВЗДС	3	СРВ	Пошкодження Сз верхівковим короїдом сильного ступеня. Характер всихання поодинокий та груповий.	15	
Бовсунівське	14	14	4,2		4,2	4,2	7Сз3Бп	86	0,7	2	24	32	300	ВЗДС	3	СРВ	Пошкодження Сз верхівковим короїдом сильного ступеня, Бп - стовбуровими гнилями. Характер всихання куртинний та груповий.	20	
Бовсунівське	14	35	1,0		1,0	1,0	10Сз+Бп	58	0,7	1	21	22	300	ВЗДС	3	СРВ	Пошкодження Сз верхівковим короїдом сильного ступеня, Бп - стовбуровими гнилями. Характер всихання куртинний та груповий.	20	
Бовсунівське	14	51	0,4		0,4	0,4	10Сз	58	0,7	1	21	22	300	ВЗДС	4	СРВ	Пошкодження Сз верхівковим короїдом сильного ступеня. Характер всихання куртинний та груповий.	20	
Бовсунівське	15	31	4,0		4,0	4,0	10Сз+Бп	69	0,7	1	22	28	320	ВЗДС	4	СРВ	Пошкодження Сз верхівковим короїдом сильного ступеня. Характер всихання куртинний та груповий.	20	
Бовсунівське	15	37	2,4		2,4	2,4	8Сз2Бп	61	0,7	1	22	28	280	ВЗДС	4	СРВ	Пошкодження Сз верхівковим короїдом сильного ступеня, Бп - стовбуровими гнилями. Характер всихання поодинокий та груповий.	15	
Бовсунівське	15	39	2,2		2,2	2,2	9Сз1Бп	71	0,7	1	23	30	320	ВЗДС	4	СРВ	Пошкодження Сз верхівковим короїдом сильного ступеня, Бп - стовбуровими гнилями. Характер всихання куртинний та груповий.	20	
Бовсунівське	16	41	3,8		3,8	3,8	8Сз2Бп	71	0,8	2	21	28	300	ВЗДС	4	СРВ	Пошкодження Сз верхівковим короїдом сильного ступеня, Бп - стовбуровими гнилями. Характер всихання куртинний та груповий.	20	
Бовсунівське	17	29	0,9		0,9	0,9	10Сз+Дз	63	0,8	2	20	24	320	ВЗДС	3	СРВ	Пошкодження Сз верхівковим короїдом сильного ступеня. Характер всихання куртинний та груповий.	20	
Бовсунівське	17	34	1,5		1,5	1,5	10Сз+Дз	63	0,8	2	20	24	320	ВЗДС	4	СРВ	Пошкодження Сз верхівковим короїдом сильного ступеня. Характер всихання куртинний та груповий.	20	

Лісництво (участине)	Номер кварталу	Номер виділу	Площа виділу, гектарів	Номер підвиділу	Площа підвиділу, гектарів		Коротка таксаційна характеристика насаджень відповідно до матеріалів лісовпорядкування							Категорія захисності	Вид запланованих заходів	Лісопатологічна характеристика насаджень	Орієнтовна інтенсивність проведення заходів %	Примітки	
					загальна	у тому числі площа, мовлява для експлуатації	середня	вік, років	повнота	бонітет	середня висота, м	середній діаметр, см	запас деревостану, куб. метрів на 1 гектар						ТУМ
Бовсунівське	17	35	4,5		4,5	4,5	10Сз	54	0,7	2	18	20	240	ВЗДС	4	СРВ	Пошкодження Сз верхівковим короїдом сильного ступеня. Характер всихання куртинний та груповий.	20	
Бовсунівське	17	43	5,0		5,0	5,0	7Сз1Дз1Бп1Ос	81	0,7	1	24	32	310	ВЗДС	4	СРВ	Пошкодження Сз верхівковим короїдом сильного ступеня, Бп, Ос - стовбуровими гнилями. Характер всихання куртинний та груповий.	20	
Бовсунівське	25	10	2,9		2,9	2,9	10Сз+Бп	71	0,8	1	23	32	390	ВЗДС	4	СРВ	Пошкодження Сз верхівковим короїдом сильного ступеня. Характер всихання куртинний та груповий.	20	
Бовсунівське	25	14	0,9		0,9	0,9	5Сз4Бп1Тч	58	0,5	1	20	26	150	ВЗДС	4	СРВ	Пошкодження Сз верхівковим короїдом середнього ступеня, Бп - стовбуровими гнилями. Характер всихання куртинний та груповий.	10	
Бовсунівське	25	15	2,4		2,4	2,4	10Сз	57	0,7	1	20	24	280	ВЗДС	4	СРВ	Пошкодження Сз верхівковим короїдом сильного ступеня. Характер всихання куртинний та груповий.	15	
Бовсунівське	26	7	1,2		1,2	1,2	10Сз	76	0,7	1	23	32	340	ВЗДС	4	СРВ	Пошкодження Сз верхівковим короїдом сильного ступеня. Характер всихання куртинний та груповий.	20	
Бовсунівське	29	2	12,0	3	10,0	10,0	8Сз2Бп	81	0,7	2	23	32	310	ВЗДС	4	СРВ	Пошкодження Сз верхівковим короїдом сильного ступеня, Бп - стовбуровими гнилями. Характер всихання куртинний та груповий.	20	
Бовсунівське	29	6	2,4		2,4	2,4	8Сз1Бп1Ос	86	0,6	2	24	32	280	ВЗДС	4	СРВ	Пошкодження Сз верхівковим короїдом сильного ступеня, Бп, Ос - стовбуровими гнилями. Характер всихання куртинний та груповий.	20	
Бовсунівське	31	34	2,3		2,3	2,3	8Сз2Бп	76	0,7	1	25	26	330	ВЗДС	3	СРВ	Пошкодження Сз верхівковим короїдом сильного ступеня, Бп - стовбуровими гнилями. Характер всихання куртинний та груповий.	20	
Бовсунівське	31	38	1,1		1,1	1,1	10Сз+Бп	76	0,7	1	23	28	340	ВЗДС	3	СРВ	Пошкодження Сз верхівковим короїдом сильного ступеня, Бп - стовбуровими гнилями. Характер всихання куртинний та груповий.	20	
Бовсунівське	31	39	0,9		0,9	0,9	10Сз+Бп	76	0,7	1	24	32	360	ВЗДС	3	СРВ	Пошкодження Сз верхівковим короїдом сильного ступеня, Бп - стовбуровими гнилями. Характер всихання куртинний та груповий.	20	
Бовсунівське	31	40	1,1		1,1	1,1	10Сз+Бп+Дз	52	0,7	1А	23	28	340	ВЗДС	3	СРВ	Пошкодження Сз верхівковим короїдом сильного ступеня, Бп - стовбуровими гнилями. Характер всихання куртинний та груповий.	20	
Бовсунівське	32	9	11,5	1	10,0	10,0	10СзК	54	0,8	1	19	24	300	ВЗДС	4	СРВ	Пошкодження Сз кореневою губкою та верхівковим короїдом середнього ступеня. Характер всихання куртинний та груповий.	20	
Бовсунівське	34	8	1,5		1,5	1,5	10Сз	58	0,7	1	20	24	280	ВЗДС	3	СРВ	Пошкодження Сз верхівковим короїдом сильного ступеня. Характер всихання куртинний та груповий.	20	
Бовсунівське	34	17	0,5		0,5	0,5	10Сз	52	0,8	1	18	24	280	ВЗДС	3	СРВ	Пошкодження Сз верхівковим короїдом сильного ступеня. Характер всихання поодинокий та груповий.	15	
Бовсунівське	34	18	0,8		0,8	0,8	10Сз+Бп	57	0,8	1	20	24	320	ВЗДС	3	СРВ	Пошкодження Сз верхівковим короїдом сильного ступеня. Характер всихання куртинний та груповий.	20	
Бовсунівське	35	14	0,9		0,9	0,9	8Сз2Бп	61	0,7	1	21	24	260	ВЗДС	4	СРВ	Пошкодження Сз верхівковим короїдом сильного ступеня, Бп - стовбуровими гнилями. Характер всихання поодинокий та груповий.	15	
Бовсунівське	35	16	1,4		1,4	1,4	10Сз+Бп	55	0,7	1	20	24	280	ВЗДС	4	СРВ	Пошкодження Сз верхівковим короїдом сильного ступеня, Бп - стовбуровими гнилями. Характер всихання куртинний та груповий.	20	
Бовсунівське	35	17	1,5		1,5	1,5	6Сз4Бп+Ос	61	0,8	1	21	26	260	ВЗДС	4	СРВ	Пошкодження Сз верхівковим короїдом сильного ступеня, Бп - стовбуровими гнилями. Характер всихання куртинний та груповий.	20	



Лісництво (урочище)	Номер кварталу	Номер виділу	Площа виділу, гектарів	Номер підвиділу	Площа підвиділу, гектарів		Коротка таксаційна характеристика насаджень відповідно до матеріалів лісовпорядкування								Категорія захисності	Вид запланованих заходів	Лісопатологічна характеристика насаджень	Орієнтовна інтенсивність проведення заходів %	Примітки
					загальна	у тому числі площа, можлива для експлуатації	середня	вік, років	повнота	бонітет	середня висота, м	середній діаметр, см	запас деревостану, куб. метрів на 1 гектар	ТУМ					
<b>Разом СРВ</b>					<b>97,5</b>	<b>97,5</b>													
Бовсунівське	5	32	2,8	1	0,5	0,5	10СзК	59	0,6	1	21	26	260	В2ДС	4	СРС	Пошкодження Сз кореневою губкою та верхівковим короїдом сильного ступеня. Характер всихання суцільний.	100	
Бовсунівське	6	1	0,9	1	0,3	0,3	8Сз2Бп	66	0,7	1	21	22	270	В2ДС	4	СРС	Пошкодження Сз верхівковим короїдом сильного ступеня, Бп - стовбуровими гнилями. Характер всихання суцільний.	100	
Бовсунівське	6	8	12,4	1	0,1	0,1	7Сз3Бп	81	0,7	2	22	28	270	В3ДС	4	СРС	Пошкодження Сз верхівковим короїдом сильного ступеня, Бп - стовбуровими гнилями. Характер всихання суцільний.	100	
Бовсунівське	6	9	1,5	1	0,3	0,3	10СзК	63	0,6	1	22	24	270	В2ДС	4	СРС	Пошкодження Сз кореневою губкою та верхівковим короїдом сильного ступеня. Характер всихання суцільний.	100	
Бовсунівське	6	22	7,0	1	0,9	0,9	10СзК	63	0,6	1	22	24	270	В2ДС	3	СРС	Пошкодження Сз кореневою губкою та верхівковим короїдом сильного ступеня. Наявні вітровальні дерева. Характер всихання суцільний.	100	
Бовсунівське	7	21	1,8	1	0,3	0,3	6Сз4Бп	66	0,7	1	22	26	250	В3ДС	3	СРС	Пошкодження Сз верхівковим короїдом сильного ступеня, Бп - стовбуровими гнилями. Характер всихання суцільний.	100	
Бовсунівське	7	25	1,6	1	0,4	0,4	7Сз3Бп	71	0,7	2	21	24	240	В3ДС	3	СРС	Пошкодження Сз верхівковим короїдом сильного ступеня, Бп - стовбуровими гнилями. Характер всихання суцільний.	100	
Бовсунівське	15	11	4,3	2	0,9	0,9	10Сз+Бп	53	0,7	2	17	20	230	В2ДС	4	СРС	Пошкодження Сз верхівковим короїдом сильного ступеня. Характер всихання суцільний.	100	
Бовсунівське	32	15	0,6	1	0,2	0,2	10Сз	55	0,7	1	21	24	300	В3ДС	4	СРС	Пошкодження Сз верхівковим короїдом сильного ступеня. Характер всихання суцільний.	100	
Бовсунівське	32	17	3,6	1	0,5	0,5	10СзК+Бп	45	0,8	2	15	20	210	В2ДС	4	СРС	Пошкодження Сз кореневою губкою та верхівковим короїдом сильного ступеня. Характер всихання суцільний.	100	
Бовсунівське	32	18	3,6	1	0,4	0,4	9СзК1Бп	47	0,8	1	17	22	240	В2ДС	4	СРС	Пошкодження Сз кореневою губкою та верхівковим короїдом сильного ступеня. Характер всихання суцільний.	100	
Бовсунівське	32	21	3,8	1	0,2	0,2	10СзК+Бп	55	0,8	1	20	24	320	В2ДС	4	СРС	Пошкодження Сз кореневою губкою та верхівковим короїдом сильного ступеня. Характер всихання суцільний.	100	
Бовсунівське	32	53	6,4	2	0,7	0,7	10СзК+Бп	61	0,7	1	21	26	300	В3ДС	3	СРС	Пошкодження Сз кореневою губкою та верхівковим короїдом сильного ступеня. Характер всихання суцільний.	100	
Бовсунівське	34	15	2,9	1	0,6	0,6	10СзК	56	0,7	1	20	24	280	В2ДС	3	СРС	Пошкодження Сз кореневою губкою та верхівковим короїдом сильного ступеня. Характер всихання суцільний.	100	
Бовсунівське	34	22	1,3	1	0,5	0,5	10Сз+Бп	50	0,7	1	18	22	240	В2ДС	3	СРС	Пошкодження Сз верхівковим короїдом сильного ступеня. Характер всихання суцільний.	100	
Бовсунівське	35	18	6,5	2	1,0	1,0	10СзК	55	0,8	1	20	24	320	В2ДС	4	СРС	Пошкодження Сз кореневою губкою та верхівковим короїдом сильного ступеня. Характер всихання суцільний.	100	
<b>Разом СРС</b>					<b>7,8</b>	<b>7,8</b>													
Красноставське	3	18	38,7	6	10,0	10,0	10СзК	56	0,7	2	18	22	240	В2ДС	4	СРВ	Пошкодження Сз кореневою губкою та верхівковим короїдом середнього ступеня. Характер всихання груповий та поодинокий.	15	
Красноставське	10	5	3,8		3,8	3,8	10Сз+Бп	52	0,7	1	19	24	260	В2ДС	3	СРВ	Пошкодження Сз верхівковим короїдом середнього ступеня, Бп - стовбуровими гнилями. Характер всихання поодинокий та груповий.	10	
Красноставське	13	43	4,8		4,8	4,8	10Сз+Бп+Дз	54	0,7	2	17	18	220	А2С	4	СРВ	Пошкодження Сз верхівковим короїдом сильного ступеня, Бп - стовбуровими гнилями. Характер всихання поодинокий та груповий.	20	
Красноставське	27	15	4,9		4,9	4,9	7Сз2Бп1Влч+Ос	37	0,85	1	16	20	210	С3ГДС	3	СРВ	Пошкодження Сз верхівковим короїдом середнього ступеня, Бп - стовбуровими гнилями. Характер всихання поодинокий та груповий.	10	

Лісництво (урочище)	Номер кварталу	Номер виділу	Площа виділу, гектарів	Номер підвиділу	Площа підвиділу, гектарів		Коротка таксаційна характеристика насадження відповідно до матеріалів лісовпорядкування								Категорія захисності	Вид запланованих заходів	Лісопатологічна характеристика насаджень	Орієнтовна інтенсивність проведення заходів %	Примітки
					загальна	у тому числі площа, можлива для експлуатації	склад	вік, років	повнота	бонітет	середня висота, м	середній діаметр, см	запас деревостану, куб. метрів на 1 гектар	ТУМ					
Красноставське	30	8	10,3	1	10,0	10,0	8Сз2Бл+Влч+Гз	41	0,7	1	16	16	190	СЗГДС	4	СРВ	Пошкодження Сз верхівковим короїдом сильного ступеня, Бл - стовбуровими гнилями. Характер всихання поодинокий та груповий.	15	
Красноставське	30	21	2,3		2,3	2,3	5Сз3Бл2Влч+Дз	41	0,7	1	17	18	190	СЗГДС	4	СРВ	Пошкодження Сз верхівковим короїдом сильного ступеня, Бл - стовбуровими гнилями. Характер всихання поодинокий та груповий.	15	
Красноставське	34	6	13,0	1	10,0	10,0	4Сз2Бл1Ос3Влч+Дз	66	0,8	1	22	30	220	В2ДС	4	СРВ	Пошкодження Сз верхівковим короїдом сильного ступеня, Бл, Ос - стовбуровими гнилями. Характер всихання поодинокий та груповий.	15	
Красноставське	35	6	11,8	2	6,8	6,8	7Сз2Бл1Ос	61	0,7	1	21	28	250	ВЗДС	4	СРВ	Пошкодження Сз верхівковим короїдом середнього ступеня, Бл, Ос - стовбуровими гнилями. Характер всихання поодинокий та груповий.	10	
Красноставське	35	8	3,8	2	3,3	3,3	8Сз2Бл+Дз	61	0,8	1	22	26	300	В2ДС	4	СРВ	Пошкодження Сз верхівковим короїдом середнього ступеня, Бл - стовбуровими гнилями. Характер всихання поодинокий та груповий.	10	
Красноставське	37	10	6,5	2	6,5	6,5	4Сз6Бл+Влч	61	0,7	1А	25	26	240	ВЗДС	4	СРВ	Пошкодження Сз верхівковим короїдом середнього ступеня, Бл - стовбуровими гнилями. Характер всихання поодинокий та груповий.	10	
Красноставське	39	13	2,4		2,4	2,4	7Сз3Бл	58	0,7	1	21	28	250	СЗГДС	4	СРВ	Пошкодження Сз верхівковим короїдом сильного ступеня, Бл - стовбуровими гнилями. Характер всихання поодинокий та груповий.	15	
Красноставське	40	23	3,5		3,5	3,5	9Сз1Яле	59	0,7	1	20	28	270	СЗГДС	4	СРВ	Пошкодження Сз верхівковим короїдом сильного ступеня. Характер всихання поодинокий та груповий.	15	
Красноставське	43	14	11,0	2	6,0	6,0	10Сз	71	0,7	2	21	30	300	СЗГДС	4	СРВ	Пошкодження Сз верхівковим короїдом сильного ступеня. Характер всихання поодинокий та груповий.	15	
Красноставське	47	38	6,0		6,0	6,0	6Сз2Дз1Ос1Бл	71	0,7	1	24	28	280	СЗГДС	4	СРВ	Пошкодження Сз верхівковим короїдом середнього ступеня, Бл, Ос - стовбуровими гнилями. Характер всихання поодинокий та груповий.	10	
Красноставське	56	17	9,4		9,4	9,4	8СзК2Бл	40	0,7	1	17	18	210	В2ДС	4	СРВ	Пошкодження Сз кореневою губкою та верхівковим короїдом середнього ступеня. Характер всихання груповий та куртинний.	20	
Красноставське	59	17	12,6	2	10,0	10,0	7Сз3Бл(51)у+Бл(40)	64	0,7	1	23	32	300	ВЗДС	4	СРВ	Пошкодження Сз верхівковим короїдом сильного ступеня, Бл - стовбуровими гнилями. Характер всихання поодинокий та груповий.	15	
<b>Разом СРВ</b>					<b>99,7</b>	<b>99,7</b>													
Липниківське	5	1	29,0	1	10,0	10,0	8Сз2Бл	61	0,75	2	19	22	240	АЗС	4	СРВ	Пошкодження Сз верхівковим короїдом середнього ступеня, Бл - стовбуровими гнилями. Характер всихання поодинокий та груповий.	10	
Липниківське	5	1	29,0	2	10,0	10,0	8Сз2Бл	61	0,75	2	19	22	240	АЗС	4	СРВ	Пошкодження Сз верхівковим короїдом середнього ступеня, Бл - стовбуровими гнилями. Характер всихання поодинокий та груповий.	10	
Липниківське	5	11	6,3		6,3	6,3	8Сз2Бл	61	0,7	1	20	26	270	ВЗДС	4	СРВ	Пошкодження Сз верхівковим короїдом середнього ступеня, Бл - стовбуровими гнилями. Характер всихання поодинокий та груповий.	10	
Липниківське	5	14	4,3		4,3	4,3	10Сз+Бл	81	0,5	2	21	32	220	А2С	4	СРВ	Пошкодження Сз верхівковим короїдом слабого ступеня, Бл - стовбуровими гнилями. Характер всихання поодинокий та груповий.	5	

[illegible]

Лісництво (урочище)	Номер кварталу	Номер виділу	Площа виділу, гектарів	Номер підвиділу	Площа підвиділу, гектарів		Коротка таксаційна характеристика насаджень відповідно до матеріалів лісовпорядкування								Категорія захисності	Вид запланованих заходів	Лісопатологічна характеристика насаджень	Орієнтовна інтенсивність проведення заходів %	Примітки
					загальна	у тому числі площа, можлива для експлуатації	середня	вік, років	повнота	бонітет	середня висота, м	середній діаметр, см	запас деревостану, куб. метрів на 1 гектар	ТМ					
Липниківське	25	4	17,8	10	1,0	1,0	10Сз+Бп	60	0,5	1	20	24	210	В2ДС	4	СРС	Насадження пошкоджено низовою лісовою пожежею середнього ступеню. Висота нагарів на стовбурах від 0,5 до 1,5 м, обпал кореневих лал до 100% периметра. Характер всихання суцільний. Акт №24 від 16.04.2020 р.	100	
Липниківське	39	17	1,3	1	0,5	0,5	4Сз3Бп3Влч+Дз	71	0,7	1	22	28	210	В3ДС	4	СРС	Насадження пошкоджено низовою лісовою пожежею середнього ступеню. Висота нагарів на стовбурах від 0,5 до 1,5 м, обпал кореневих лал до 100% периметра. Характер всихання суцільний. Акт №25 від 16.04.2020 р.	100	
Липниківське	39	20	2,0	1	1,0	1,0	7Сз1Бп2Дз	71	0,65	1	22	26	270	В3ДС	4	СРС	Насадження пошкоджено низовою лісовою пожежею середнього ступеню. Висота нагарів на стовбурах від 0,5 до 1,5 м, обпал кореневих лал до 100% периметра. Характер всихання суцільний. Акт №25 від 16.04.2020 р.	100	
Липниківське	41	15	15,0	3	1,0	1,0	4Сз4Бп1Дз1Влч+Ос	66	0,7	1	22	26	210	С3ГДС	4	СРС	Пошкодження Сз верхівковим короїдом сильного ступеня, Бп,Ос - стовбуровими гнилями. Наявні вітровальні дерева. Характер всихання суцільний	100	
Липниківське	55	34	4,5	4	1,0	1,0	10Сз+Бп	61	0,6	1	21	26	260	В2ДС	4	СРС	Пошкодження Сз верхівковим короїдом сильного ступеня. Наявні вітровальні дерева. Характер всихання суцільний.	100	
Разом СРС					4,5	4,5													
Степанівське	19	3	6,8	1	4,8	4,8	9Сз1Бп	56	0,8	3	14	20	180	А2С	3	СРВ	Насадження пошкоджено низовою лісовою пожежею середнього ступеню. Висота нагарів на стовбурах від 0,5 до 1,5 м, обпал кореневих лал до 50% периметра. Характер всихання груповий та куртинний. Акт №30 від 18.04.2020 р.	25	
Степанівське	22	6	3,7		3,7	3,7	9Сз1Бп	50	0,9	2	16	18	270		3	СРВ	Пошкодження Сз верхівковим короїдом сильного ступеня. Характер всихання поодинокий та груповий.	20	
Степанівське	22	17	6,6		6,6	6,6	8СзК2Бп	50	0,9	2	15	16	230	А2С	3	СРВ	Пошкодження Сз кореневою глибокою та верхівковим короїдом середнього ступеня, Бп - стовбуровими гнилями. Характер всихання куртинний та груповий.	20	
Степанівське	23	3	5,2	2	4,2	4,2	7Сз2Бп1Влч	66	0,7	2	18	22	210	В3ДС	3	СРВ	Пошкодження Сз верхівковим короїдом середнього ступеня, Бп стовбуровими гнилями. Характер всихання поодинокий та груповий.	10	
Степанівське	24	27	7,2		7,2	7,2	10СзК	65	0,8	2	19	22	290	А2С	4	СРВ	Пошкодження Сз кореневою глибокою та верхівковим короїдом слабого ступеня. Характер всихання куртинний та груповий.	10	
Степанівське	24	35	5,2		5,2	5,2	10СзК	65	0,7	2	19	22	260	А2С	3	СРВ	Пошкодження Сз кореневою глибокою та верхівковим короїдом слабого ступеня. Характер всихання куртинний та груповий.	10	
Степанівське	27	17	6,3		6,3	6,3	9Сз1Бп	41	0,7	1	16	18	180	В2ДС	3	СРВ	Пошкодження Сз верхівковим короїдом сильного ступеня, Бп - стовбуровими гнилями. Характер всихання куртинний та груповий.	20	
Степанівське	51	1	3,0		3,0	3,0	10Сз+Бп	61	0,65	1	22	28	300	В2ДС	4	СРВ	Пошкодження Сз верхівковим короїдом середнього ступеня, Бп стовбуровими гнилями. Характер всихання поодинокий та груповий.	10	
Степанівське	51	9	4,0	2	4,0	4,0	10Сз+Бп	51	0,9	1	20	22	350	В2ДС	4	СРВ	Пошкодження Сз верхівковим короїдом середнього ступеня, Бп стовбуровими гнилями. Характер всихання поодинокий та груповий.	10	
Степанівське	51	14	2,8		2,8	2,8	10Сз+Бп	55	0,7	1	19	22	260	А2С	4	СРВ	Пошкодження Сз верхівковим короїдом середнього ступеня, Бп стовбуровими гнилями. Характер всихання поодинокий та груповий.	10	
Степанівське	52	19	2,0	2	1,8	1,8	10Сз	65	0,85	2	20	22	340	А2С	4	СРВ	Пошкодження Сз верхівковим короїдом слабого ступеня. Характер всихання поодинокий та груповий.	5	

Лісництво (урочище)	Номер кварталу	Номер вищю	Площа вищю, гектарів	Номер підвщю	Площа підвщю, гектарів		Коротка таксаційна характеристика насаджень відповідно до матеріалів лісовпорядкування								Категорія зазначеності	Вид зазначених заходів	Лісоватологічна характеристика насаджень	Орієнтовна інтенсивність проведення заходів %	Примітки
					загальна	у тому числі площа, можлива для експлуатації	склад	вік, років	повнота	бонітет	середня висота, м	середній діаметр, см	запас деревостану, куб. метрів на 1 гектар	ТУМ					
Степанівське	53	4	7,4		7,4	7,4	10Сз	65	0,55	1	21	28	230	В2ДС	4	СРВ	Пошкодження Сз верхівковим короїдом середнього ступеня. Характер всихання поодинокий та груповий.	10	
Степанівське	55	11	1,8		1,8	1,8	10Сз	52	0,7	1А	23	28	340	С2ГДС	4	СРВ	Пошкодження Сз верхівковим короїдом середнього ступеня. Характер всихання поодинокий та груповий.	10	
Степанівське	55	51	6,4		6,4	6,4	10Сз	76	0,6	1А	27	36	360	С2ГДС	3	СРВ	Пошкодження Сз верхівковим короїдом середнього ступеня. Характер всихання поодинокий та груповий.	10	
Степанівське	62	14	6,6	2	5,8	5,8	10Сз	71	0,65	1	25	32	350	В2ДС	4	СРВ	Пошкодження Сз верхівковим короїдом середнього ступеня. Наявні вітровальні дерева. Характер всихання поодинокий та груповий.	10	
Степанівське	63	6	2,0		2,0	2,0	10Сз+Влч+Бп	71	0,6	1А	27	40	360	В3ДС	4	СРВ	Пошкодження Сз верхівковим короїдом середнього ступеня. Характер всихання поодинокий та груповий.	10	
Степанівське	66	15	5,0	2	4,8	4,8	8Сз2Бп+Дз	66	0,65	1А	27	36	350	В3ДС	4	СРВ	Пошкодження Сз верхівковим короїдом середнього ступеня, Бп - стовбуровими гнилями. Характер всихання поодинокий та груповий.	10	
Степанівське	67	10	3,6		3,6	3,6	10Сз	46	0,85	1А	20	22	340	В2ДС	4	СРВ	Пошкодження Сз верхівковим короїдом середнього ступеня. Характер всихання поодинокий та груповий.	10	
Степанівське	67	22	10,0		10,0	10,0	4Сз(51)3Бп1Влч2Сз(70)	51	0,7	1А	23	28	300	В2ДС	3	СРВ	Пошкодження Сз верхівковим короїдом слабкого ступеня, Бп - стовбуровими гнилями. Характер всихання поодинокий та груповий.	5	
Степанівське	67	24	3,3		3,3	3,3	6Сз3Бп1Дз+Влч	66	0,7	1А	27	36	320	В2ДС	3	СРВ	Пошкодження Сз верхівковим короїдом середнього ступеня, Бп - стовбуровими гнилями. Характер всихання поодинокий та груповий.	10	
Степанівське	67	29	7,0		7,0	7,0	5Сз5Бп	66	0,7	1А	26	32	280	В3ДС	3	СРВ	Пошкодження Сз верхівковим короїдом середнього ступеня, Бп - стовбуровими гнилями. Характер всихання поодинокий та груповий.	10	
Разом СРВ					101,7	101,7													
Всього СРВ						399,9													
Всього СРС						12,3													

Провідний інженер-лісоватолог ДСЛП "Вінницялісозахист"



А.М. Каменчук

Акт  
поточного лісопатологічного обстеження

«19» березня 2021 року

сmt. Лугини

Мною, провідним інженером-лісопатологом ДСЛП «Вінницялісозахист» Каменчуком А.М., відповідно листа ДП «Лугинський спецлісгосп» № 147 від 04.03.2021 року, за участі головного лісничого ДП «Лугинський спецлісгосп» Бовсуновського С.М., інженера ОЗЛ ДП «Лугинський спецлісгосп» Стужука Я.М., в присутності посадових осіб Липниківського, Красноставського, Бовсунівського, Степанівського лісництв, в період з 15.03.2021 р. по 19.03.2021 року проведено поточне лісопатологічне обстеження насаджень, які належать ДП «Лугинський спецлісгосп» і знаходяться на території вищеперерахованих лісництв.

В результаті обстеження встановлено наступне:

По маршрутному ходу було обстежено лісові насадження в наступних кварталах:  
**Липниківське лісництво:** кв. 5,16,17,18,25,31,35,39,41,45,49,50,52,55,64.

Обстежена площа – 104,5 га.

Заходи, що проектується даним лісопатологічним обстеженням наступні:

- Проведення санітарних рубань суцільних – 4,5га.
- Проведення санітарних рубань вибіркових – 100,0га.

По причинах розладнання:

- Верхівковий короїд слабого ступеня – 16,7 га,
- Верхівковий короїд середнього ступеня – 74,4 га,
- Верхівковий короїд сильного ступеня – 10,9 га,
- Низова пожежа середнього ступеня – 2,5 га.

**Красноставське лісництво:** кв. 3,10,13,27,30,34,35,37,39,40,43,47,56,59.

Обстежена площа – 99,7га.

Заходи, що проектується даним лісопатологічним обстеженням наступні:

- Проведення санітарних рубань вибіркових – 99,7га.

По причинах розладнання:

- Верхівковий короїд середнього ступеня – 31,8 га,
- Верхівковий короїд сильного ступеня – 48,5 га,
- Коренева губка середнього ступеня – 19,4 га.

**Бовсунівське лісництво:** кв. 6,13,14,15,16,17,25,26,29,31,32,34,35.

Обстежена площа – 105,3 га.

Заходи, що проектується даним лісопатологічним обстеженням наступні:

- Проведення санітарних рубань суцільних – 7,8 га,
- Проведення санітарних рубань вибіркових – 97,5 га.

По причинах розладнання:

- Верхівковий короїд середнього ступеня – 0,9 га,
- Верхівковий короїд сильного ступеня – 99,3 га,
- Коренева губка сильного ступеня – 5,1 га.

**Степанівське лісництво: кв. 19,22,23,24,27,51,52,53,55,62,63,66,67.**

Обстежена площа – 101,7 га.

Заходи, що проектуються даним лісопатологічним обстеженням наступні:

- Проведення санітарних рубань вибіркових – 101,7 га.

По причинах розладнання:

- Верхівковий короїд слабого ступеня – 11,8 га,
- Верхівковий короїд середнього ступеня – 56,1 га,
- Верхівковий короїд сильного ступеня – 10,0 га,
- Низова пожежа середнього ступеня – 4,8 га.
- Коренева губка слабого ступеня – 12,4 га.
- Коренева губка середнього ступеня – 6,6 га.

Обстежені деревостани в основному представлені різновіковими чистими та змішаними насадженнями з головною породою Сз.

**Всього обстежена площа по ДП «Лугинський спецлісгосп» складає 411,2 га.**

Даним обстеженням рекомендовано провести:

- Проведення санітарних рубань суцільних – 12,3 га,
- Проведення санітарних рубань вибіркових – 398,9 га.

По причинах розладнання в загальному:

- Верхівковий короїд слабого ступеня – 28,5 га,
- Верхівковий короїд середнього ступеня – 162,7 га,
- Верхівковий короїд сильного ступеня – 169,2 га,
- Коренева губка слабого ступеня – 12,4 га,
- Коренева губка середнього ступеня – 26,0 га,
- Коренева губка сильного ступеня – 5,1 га,
- Низова пожежа середнього ступеня – 7,3 га.

#### **Лісопатологічна характеристика обстежених насаджень:**

Обстежені насадження характеризуються незадовільним санітарним станом – всиханням різної інтенсивності. Причинами погіршення санітарного стану є діяльність осередків шкідників та хвороб лісу а також несприятливих чинників зовнішнього природного середовища та лісові пожежі 2020 року.

**Насадження, що потребують проведення санітарних рубань вибіркових** - характеризуються змішаним всиханням соснових деревостанів (наявні як куртини до 0,1 га так і групове та поодинокі всихання). Всихання даних насаджень коливається в широких межах – від 5% до 25%. Деревя IV категорії стану становлять в середньому 10% від загальної кількості дерев що потребують СРВ (характеризуються суховершинністю, ажурністю крон сильного ступеня – крона «стрижена» додатковим живленням стовбурових шкідників), безпосередньо в осередках всихання відсоток сухостійних дерев сягає до 90%. Переважаючими видами стовбурових шкідників в соснових насадженнях є короїд верхівковий, лубоїд сосновий малий – враховуючи біологію даних шкідників відповідно тип всихання – вершинний. Разом з тим незначна частина сухостійних дерев породи сосна відпрацьована короїдом шести зубим, переважна кількість

дерев, що відноситься до сухоостою минулих років - стовбуровими шкідниками родин златок, в незначному відсотку – представниками родин вусачів. Поодинокі дерева листяних порід що є в складі хвойних деревостанів характеризуються змішаним характером всихання – переважно поодинокі та групові (групи невеликі – до 2,3 дерев). Основними патологіями, що призводять до всихання листяних порід є стовбурові гнилі, березова губка, поодинокі трутовик дубовий несправжній. Сухостійні та всихаючі дерева характеризуються наявністю плодівих тіл трутовиків, відшаруванням кори стовбурів, виходом гнилей назовні як в комлевих так і в середніх частинах стовбурів, також сухостійні дерева породи береза відпрацьовані стовбуровими шкідниками а саме – заболонник березовий, що призводить в свою чергу до поширення бактеріальної водянки берези яка призводить до швидкої втрати технічної якості деревини.

Насадження вражені кореневою губкою в цілому відповідають слабкому та середньому ступеню пошкодження. Характеризуються всиханням куртинного та групового характеру. Повнота насаджень не рівномірною – наявні вікна малих та середніх розмірів. Крони дерев ажурні (III та особливо IV категорія стану), приріст знижений, відпад глиці більше норми. Дереву IV категорії стану характеризуються окрім ажурності сильного ступеня зміною забарвлення глиці до світлих або бурих тонів та суховершинністю. Сухостійні дерева також відпрацьовані комплексом стовбурових шкідників.

В цілому насадження є осередками виникнення та подальшого розповсюдження вторинних (стовбурових) шкідників вищевказаних видів. Враховуючи незадовільну лісопатологічну ситуацію, що склалась – дані насадження вимагають термінового проведення відповідних санітарно – оздоровчих заходів.

#### **Насадження що потребують проведення санітарного рубання суцільного - .**

Причинами погіршення санітарного стану є низові пожежі 2020 року. Висота нагару на стовбурах дерев до 2 м, відбувся підпал кореневої шийки стовбурів дерев, підпал кореневих лап, вигорання лісової підстилки.

Всі інші насадження характеризуються всиханням соснового деревостану сильного ступеня, характер всихання суцільний (куртини більше 0,1 га). Низькоповнотні, повнота нерівномірною (вікна великих розмірів). Переважаючими шкідниками є короїд вершинний, короїд шести зубий та лубоїд сосновий малий, а також хвороби лісу – коренева губка. Тип всихання дерев – вершинний. Переважна більшість дерев становлять дерева VI категорії стану. На ділянках наявні вітровальні дерева.

В цілому насадження являються загиблими – тими, що втратили свої біологічні властивості.

Після проведення санітарних рубань порубкові залишки слід знищувати (або шляхом подрібнення з рівномірним розкиданням по площі зрубів або спалювання - в разі неможливості цих заходів складання порубкових решток у купи висотою не більше 0,5-0,7 м. з метою швидкого пересихання гілок і загибелі імаго стовбурових шкідників в них.

Відомість поточного лісопатологічного обстеження додається.

Таксаційні характеристики обстежених насаджень та запаси деревини внесені у відомість поточного лісопатологічного обстеження використовувалися згідно матеріалів лісовпорядкування 2014 року.

Відомість поточного лісопатологічного обстеження додається.

Під час проведення даного обстеження лісовій охороні ДП «Лугинський спецлісгосп» надавалась консультативна допомога з питань лісозахисту.



Примітка: геодезична зйомка, суцільний перелік дерев, відбір модельних дерев на ділянках та складання матеріально-грошової оцінки лісосік проведено посадовими особами ДП «Лугинський спецлісгосп».

### РЕКОМЕНДАЦІЇ:


1. Виявлені при обстеженні осередки шкідників та хвороб поставити на облік.
2. З метою недопущення появи та розповсюдження стовбурових шкідників та збереження технічних якостей деревини рубки поліпшення санітарного стану лісів рекомендується провести в максимально стислі терміни.
3. Рубки провести згідно Санітарних правил в лісах України (в редакції постанови Кабінету Міністрів України від 09 грудня 2020 р. № 1224).
4. При виявленні та не визначенні осередків шкідників та хвороб лісових насаджень терміново і в повному обсязі інформувати ДСЛП «Вінницялісозахист».

#### Обстеження провів

Провідний інженер-лісопатолог  
ДСЛП «Вінницялісозахист»

#### За участі:

Головний лісничий  
ДП «Лугинський спецлісгосп»  
Інженер ОЗЛ  
ДП «Лугинський спецлісгосп»



А.М. Каменчук

С.М. Бовсуновський

Я.М. Стужук

**АКТ**  
**лісопатологічного обстеження насаджень, що потребують санітарного**  
**рубання суцільного (СРС)**  
**по ДП «Лугинське спеціалізоване лісове господарство»**

«19» березня 2021 року

сmt. Лугини

Нами, комісією створеною у відповідності до п.30 Санітарних правил у лісах України (в редакції постанови Кабінету Міністрів України від 09 грудня 2020 року № 1224) в складі головного спеціаліста відділу лісового господарства охорони та захисту лісу Житомирського обласного управління лісового та мисливського господарства Олехновича В.І., Лугинського селищного голови Мельника П.І., провідного інженера лісопатолога ДСЛП «Вінницялісозахист» Каменчука А.М., начальника відділу лісового господарства ДП «Лугинське спеціалізоване лісове господарство» Мосейчука В.В., інженера ОЗЛ Стужука Я.М., в.о. лісничого Бовсунівського лісництва Лісовського В.В., лісничого Липниківського лісництва Лайчука А.П., провели обстеження лісових насаджень, що належать ДП «Лугинське спеціалізоване лісове господарство» і знаходяться на території Лугинського району Житомирської області на предмет їх лісопатологічного стану та доцільності призначення їх в санітарне рубання суцільне.

Комісія у вищезгаданому складі провела огляд насаджень і встановила:

**Лугинська ОТГ**

**Бовсунівське лісництво:**

Номер кварталу	Номер виділу	Площа виділу, га	Площа рубки, га	Категорія лісу	Коротка таксаційна характеристика за матеріалами лісовпорядкування							
					Склад насадження	вік, років	повнота	ТЛЮ	бонітет	сер. висота, м	сер. діаметр, см	Запас, м3/га
5	32/1	2,8	0,5	4	10СзК	59	0,6	В2ДС	1	21	26	260
6	1/1	0,9	0,3	4	8Сз2Бп	66	0,7	В2ДС	1	21	22	270
6	8/1	12,4	0,1	4	7Сз3Бп	81	0,7	В3ДС	2	22	28	270
6	9/1	1,5	0,3	4	10СзК	63	0,6	В2ДС	1	22	24	270
6	22/1	7,0	0,9	3	10СзК	63	0,6	В2ДС	1	22	24	270
7	21/1	1,8	0,3	3	6Сз4Бп	66	0,7	В3ДС	1	22	26	250
7	25/1	1,6	0,4	3	7Сз3Бп	71	0,7	В3ДС	2	21	24	240
15	11/2	4,3	0,9	4	10Сз+Бп	53	0,7	В2ДС	2	17	20	230
32	15/1	0,6	0,2	4	10Сз	55	0,7	В3ДС	1	21	24	300
32	17/1	3,6	0,5	4	10СзК+Бп	45	0,8	В2ДС	2	15	20	210
32	18/1	3,6	0,4	4	9СзК+1Бп	47	0,8	В2ДС	1	17	22	240
32	21/1	3,8	0,2	4	10СзК+Бп	55	0,8	В2ДС	1	20	24	320

32	53/2	6,4	0,7	3	10СзК+Бп	61	0,7	В2ДС	1	21	26	300
34	15/1	2,9	0,6	3	10СзК	56	0,7	В2ДС	1	20	24	280
34	22/1	1,3	0,5	3	10Сз+Бп	50	0,7	В2ДС	1	18	22	240
35	18/2	6,5	1,0	4	10СзК	55	0,8	В2ДС	1	20	24	320
<b>Разом</b>		<b>7,8</b>										

Обстежені насадження характеризуються незадовільним санітарним станом – всиханням різної інтенсивності. Причинами погіршення санітарного стану є діяльність осередків шкідників та хвороб лісу, а також несприятливих чинників зовнішнього природного середовища. Насадження характеризуються всиханням соснового деревостану сильного ступеня, характер всихання суцільний (куртини більше 0,1 га). Низькоповнотні, повнота нерівномірна (вікна великих розмірів). Переважаючими шкідниками є короїд вершинний, короїд шести зубий та лубоїд сосновий малий і великий. Тип всихання дерев – вершинний. Переважна більшість дерев становлять дерева VI категорії стану. Разом з тим незначна частина сухостійних дерев породи сосна відпрацьована короїдом шести зубим, переважна кількість дерев, що відноситься до сухостою минулих років - стовбуровими шкідниками родин златок, в незначному відсотку – представниками родин вусачів. Частина ділянок ослаблені діяльністю осередків кореневої губки. Також внутрішні тканини стовбурів в місцях поширення личинкових ходів вищезгаданих стовбурових шкідників характеризуються наявністю «синяви» яка характерна при поширенні її збудників - офіостомових грибів. В цілому всихання деревостану носить суцільний характер.

#### Липниківське лісництво:

Номер кварталу	Номер виділу	Площа виділу, га	Площа рубки, га	Категорія лісу	Коротка таксаційна характеристика за матеріалами лісовпорядкування							
					склад насадження	вік, років	повнота	ТЛУ	бонітет	сер. висота, м	сер. діаметр, см	Запас, м3/га
25	4/10	17,8	1,0	4	10Сз+Бп	60	0,5	В2ДС	1	20	24	210
39	17/1	1,3	0,5	4	4Сз3Бп3Влч+Дз	71	0,7	В3ДС	1	22	28	210
39	20/1	2,0	1,0	4	7Сз1Бп2Дз	71	0,6 5	В3ДС	1	22	26	270
41	15/3	15,0	1,0	4	4Сз4Бп1Дз1Влч+Ос	66	0,7	СЗГДС	1	22	26	210
55	34/4	4,5	1,0	4	10Сз+Бп	61	0,6	В2ДС	1	21	26	260
<b>Разом</b>		<b>4,5</b>										

Причинами погіршення санітарного стану є стійкі низові пожежі 2020 року. Висота нагару на стовбурах дерев від 0,5 до 2,0 м, відбувся підпал кореневої

шийки стовбурів дерев, підпал кореневих лап, вигорання лісової підстилки. Насадження характеризуються всиханням деревостану сильного ступеня, дерева на ділянках відносяться до V та VI категорії санітарного стану. На даний час дерева інтенсивно заселяються та відпрацьовуються стовбуровими шкідниками.

Інші, насадження характеризуються всиханням соснового деревостану сильного ступеня, характер всихання суцільний (куртини більше 0,1 га). Низькоповнотні, повнота нерівномірна (вікна великих розмірів). Переважаючими шкідниками є короїд вершинний, короїд шести зубий та лубоїд сосновий малий і великий. Тип всихання дерев – вершинний. Переважна більшість дерев становлять дерева VI категорії стану. Разом з тим незначна частина сухостійних дерев породи сосна відпрацьована короїдом шести зубим, переважна кількість дерев, що відноситься до сухостою минулих років – стовбуровими шкідниками родин златок, в незначному відсотку – представниками родин вусачів. Також внутрішні тканини стовбурів в місцях поширення личинкових ходів вищезгаданих стовбурових шкідників характеризуються наявністю «синяви» яка характерна при поширенні її збудників - офіостомових грибів. В цілому всихання деревостану носить суцільний характер.

Супутні породи особливо береза та осика вражені стовбуровими гнилями і відносяться до IV-VI категорії стану.

В цілому насадження являються загиблими – тими, що втратили свої біологічні властивості.

Сухостійні й особливо всихаючі та сильно-ослаблені дерева є сприятливим фактором для утворення небезпечних осередків стовбурових шкідників в майбутньому. Враховуючи вищенаведене дані насадження потребують оперативного проведення запланованих санітарно-оздоровчих заходів, а саме санітарного рубання суцільного.

**Примітка:** геодезична зйомка, суцільний перелік дерев, відбір модельних дерев на ділянках та складання матеріально-грошової оцінки лісосік проведено посадовими особами ДП «Лугинський спецлісгосп».

Враховуючи такий лісопатологічний та санітарний стан обстежених насаджень, комісія прийшла до висновку:

#### **Висновки та рекомендації:**

1. З метою поліпшення санітарного стану лісів, недопущення негативного впливу на навколишнє природне середовище, з метою недопущення розповсюдження стовбурових шкідників та збереження технічних якостей деревини, згідно пункту 27 Санітарних правил в лісах України (в редакції постанови Кабінету Міністрів України від 09 грудня 2020 року № 1224) комісія вважає за доцільне провести в вище перерахованих виділах санітарне рубання суцільне (СРС) на загальній площі 12,3 га.

2. Рубки необхідно провести в максимально стислі терміни.
3. Рубки провести згідно Санітарних правил в лісах України (в редакції постанови Кабінету Міністрів України від 09 грудня 2020 року № 1224).
4. Порубкові залишки і неліквідну деревину потрібно спалювати або переробляти одночасно із заготівлею для недопущення розвитку осередків стовбурових шкідників та запобігання пошкодженню суміжних насаджень.
5. Лісовідновлення провести способом створення лісових культур з головною породою сосною звичайною. Забезпечити максимальне збереження природного поновлення до віку змикання періодичним видаленням конкурентної трав'янистої та деревно-чагарникової рослинності. Надалі обов'язково формувати лише складні змішані насадження шляхом селективного догляду за другорядними породами. В якості другорядних порід використовувати ґрунтополіпшуючі породи дерев або чагарників та плодови для приваблення ентомофагів та відкритогніздуючих птахів. Строки лісовідновлення – весняно-осінній період 2021 року.

**Примітка:** геодезична зйомка, суцільний перелік дерев, відбір модельних дерев на ділянках та складання матеріально-грошової оцінки лісосік проведено посадовими особами ДП «Лугинський спецлісгосп».

Акт складено в трьох примірниках, копія акту надана представнику органу місцевого самоврядування згідно списку.

**АКТ підписали:**

Головний спеціаліст відділу лісового господарства охорони та захисту лісу  
ЖОУЛМГ

Лугинський селищний голова


Провідний інженер лісопатолог  
ДСЛП «Вінницялісозахист»

Начальник відділу лісового господарства  
ДП «Лугинський спецлісгосп»

Інженер ОЗЛ  
ДП «Лугинський спецлісгосп»


В.о. лісничого Бовсунівського лісництва

Лісничий Липниківського лісництва

  
В.І. Олехнович  
П.І. Мельник  
А.М. Каменчук

 В.В. Мосейчук

 Я.М. Стужук

 В.В. Лісовський  
А.П. Лайчук

**ЗВЕДЕНА ВІДОМІСТЬ ПРОБНИХ ПЛОЩ,  
закладених у насадженнях, що потребують суцільної санітарної рубки  
Житомирська область  
ДП "Лугинський спеціалігосп"**

Лісництво	Номер пробної площі	Номер кварталу	Номер вибігу	Кількість дерев на пробній площі	Причини ослаблення деревостану	Розподіл дерев за категоріями стану (віссотків до загального запасу деревини на пробній площі)							Підлягає вирубуванню, висотків загального запасу	Переважаючі шкідники, тварини,
						поріла	I	II	III	IV	V	VI		
1	2	3	4	5	6	7	8	9	10	11	12	13	14	15
Бовсунівське	1	34	15(1)	417	шкідник	сосна	4	9	14	37	28	6	71	коренева губка
	Разом			417			4	9	14	37	28	6	71	
Бовсунівське	1	7	21(1)	124	шкідник	сосна	1	6	17	50	20	7	77	коріод верхівковий стовбура гниль
	Разом			5		береза		52	48				0	
Бовсунівське	1	6	9(1)	250	шкідник	сосна	3	9	17	48	20	3	71	коренева губка стовбура гниль
	Разом			7		береза		7	93				0	
Бовсунівське	1	6	8(1)	54	шкідник	сосна	3	9	18	48	19	3	70	коріод верхівковий стовбура гниль
	Разом			1		береза		6	15	55	17	8	80	
Бовсунівське	1	6	1(1)	250	шкідник	сосна		6	17	53	16	8	77	коріод верхівковий стовбура гниль
	Разом			2		береза		6	12	50	27	6	83	
Бовсунівське	1	32	21(1)	89	шкідник	сосна	1	2	12	55	25	5	85	коренева губка стовбура гниль
	Разом			1		береза			100				0	
Бовсунівське	1	32	18(1)	127	шкідник	сосна	2	7	16	63	10	2	75	коренева губка стовбура гниль
	Разом			1		Дз			100				0	
Бовсунівське	1	32	17(1)	269	шкідник	сосна	1	5	10	53	23	5	81	коренева губка стовбура гниль
	Разом			17		береза		24	45	31			31	
Бовсунівське	1	6	22(1)	560	шкідник	сосна	1	6	17	39	29	8	76	коренева губка
	Разом			560			1	6	17	39	29	8	76	
Бовсунівське	1	34	22(1)	378	шкідник	сосна	1	7	12	48	27	5	80	коріод верхівковий стовбура гниль
	Разом			4		дуб			100				0	
Бовсунівське	1	35	18(2)	413	шкідник	береза		14	30	42	14		56	коренева губка стовбура гниль
	Разом			3		Дз.Ос			100				0	
Бовсунівське	1	32	53(2)	322	шкідник	сосна		4	12	53	23	8	84	коренева губка стовбура гниль
	Разом			1		дуб			100				0	
Бовсунівське	1	32	15(1)	194	шкідник	береза	1	5	10	59	21	4	84	коріод верхівковий стовбура гниль
	Разом			18		осика			100				0	
Бовсунівське	1	15	11(2)	377	шкідник	сосна	1	6	12	49	24	8	81	коріод верхівковий стовбура гниль
	Разом			6		дуб			100				0	
Бовсунівське	1	7	25(1)	215	шкідник	береза		6	13	48	24	8	80	коріод верхівковий стовбура гниль
	Разом			3		сосна	1	3	10	63	18	5	86	
Бовсунівське	1			226		береза			67	33			33	коріод верхівковий стовбура гниль
	Разом			8			1	3	13	61	17	5	83	
				228		сосна	1	4	20	50	19	6	75	коренева губка

Бовсунівське	1	5	32(1)	1	шкідник	дуб	100					0	стовбурова гниль
	Разом			3		Ос.Лп	100					0	стовбурова гниль
				232				4	20	50	19	6	75
Липниківське	1	25	4(10)	243	шкідник	сосна	1	7	19	49	20	4	73
				31		Бп.Ос.Дз		8	43	79			79
				31		Влч		9	14	40	34	3	77
	Разом			305			1	7	20	48	19	4	71
Липниківське	1	39	17(1)	52	шкідник	сосна		2	15	59	20	4	83
				61		береза	4	8	30	47	8	3	58
				63		Дз.Ос.Влч		5	25	65	4	1	70
	Разом			176			1	4	20	59	13	3	75
Липниківське	1	39	20(1)	106	шкідник	сосна	1	4	14	57	18	6	81
				47		береза		9	17	51	23		74
				47		Дз.Влч.Ос		7	13	63	14	3	80
	Разом			200			1	5	14	57	18	5	80
Липниківське	1	41	15(3)	266	шкідник	сосна	1	6	15	50	22	5	77
				44		дуб	2	11	43	33	10		43
				22		Бп.Вл.Гз		3	70	20	7		27
	Разом			332			1	6	17	50	21	5	76
Липниківське	1	55	34(4)	307	шкідник	сосна				36	43	18	97
				6		береза					50	50	100
	Разом			313						36	43	18	97

Т.в.о. директора ДП "Лугинський спеціаліст"

\_\_\_\_\_ березня 2021 року

Провідний інженер лісопатолог ДСЛП "Вінницялісозахист"

\_\_\_\_\_ березня 2021 року



С.В. Ткачук

А.М. Каменчук

Державне агентство лісових ресурсів України  
Житомирське обласне управління лісового та мисливського господарства

## **КНИГА ДИНАМІКИ ОСЕРЕДКУ ШКІДНИКІВ ТА ХВОРОБ ЛІСУ**

ДП «ЛДЛАП «Лугинський держлісгосп АПК»

*ДП „Лугинський спецлісгосп“*



Назва лісництва	Квартали	Характеристика насаджень	Назва шкідників хвороб та інших причин пошкодження лісу. Час виявлення	Площа охоплення шкідливим або хворобою	Інтенсивність зараж. шкідл. на вимір: 1 дерев і Характ. і
1	2	3	4	5	6
Білушевське	6/8/1	7С33БП	Верхівний короїд	10,0	сильно
- II - II -	6/8/2	7С33БП	Верхівний короїд	2,3	сильно
- II - II -	6/31	8С32ПЗ	Верхівний короїд	1,3	сильно
- II - II -	6/32	10С3	Верхівний короїд	3,4	сильно
- II - II -	6/33	10С3	Верхівний короїд	1,3	сильно
- II - II -	6/34	10С3	Верхівний короїд	0,8	сильно
- II - II -	6/35	10С3	Верхівний короїд	3,4	сильно
- II - II -	13/24	7С32ПЗ1БП+Ос	Верхівний короїд	3,3	сильно
- II - II -	14/14	7С33БП	Верхівний короїд	4,2	сильно
- II - II -	14/35	10С3+БП	Верхівний короїд	1,0	сильно
- II - II -	14/51	10С3	Верхівний короїд	0,4	сильно
- II - II -	15/31	10С3+БП	Верхівний короїд	4,0	сильно
- II - II -	15/37	8С32БП	Верхівний короїд	2,4	сильно
- II - II -	15/39	9С31БП	Верхівний короїд	2,2	сильно
- II - II -	16/41	8С32БП	Верхівний короїд	3,8	сильно
- II - II -	17/29	10С3+ПЗ	Верхівний короїд	0,9	сильно
- II - II -	17/34	10С3+ПЗ	Верхівний короїд	1,5	сильно
- II - II -	17/35	10С3	Верхівний короїд	4,5	сильно
- II - II -	17/43	7С31ПЗ1БП10С	Верхівний короїд	5,0	сильно
- II - II -	25/10	10С3+БП	Корелева губка	2,9	сильно
- II - II -	25/14	5С34БП1ПЗ	Верхівний короїд	0,9	середньо
- II - II -	25/15	10С3	Верхівний короїд	2,4	сильно
- II - II -	26/7	10С3	Верхівний короїд	1,2	сильно
- II - II -	29/2/3	8С32БП	Верхівний короїд	10,0	сильно
- II - II -	29/6	8С31БП10С	Верхівний короїд	2,4	сильно
- II - II -	31/34	8С32БП	Верхівний короїд	2,3	сильно
- II - II -	31/38	10С3+БП	Верхівний короїд	1,1	сильно
- II - II -	31/39	10С3+БП	Верхівний короїд	0,9	сильно
- II - II -	31/40	10С3+БП+ПЗ	Верхівний короїд	1,1	сильно
- II - II -	32/9/1	10С3Б	Верхівний короїд	10,0	середньо
- II - II -	34/8	10С3	Верхівний короїд	1,5	сильно
- II - II -	34/17	10С3	Верхівний короїд	0,5	сильно
- II - II -	34/18	10С3+БП	Верхівний короїд	0,8	сильно
- II - II -	35/14	8С32БП	Верхівний короїд	0,9	сильно

Назва лісництва	Квартали	Характеристика насаджень	Назва шкідників хвороб та інших причин пошкодження лісу. Час виявлення	Площа охоплення шкідником або хворобою	Інтенсивність зараження шкідниками: дерев і Характ.
1	2	3	4	5	6
Бовсуківське	35/16	10С3+Бп	Верхівковий короїд	1,4	сильно
-// -// -	35/17	6С34Бп+Ос	Верхівковий короїд	1,5	сильно
-// -// -	5/32/1	10С3К	Коренева губка	0,5	сильно
-// -// -	6/1/1	8С32Бп	Верхівковий короїд	0,3	сильно
-// -// -	6/8/1	7С33Бп	Верхівковий короїд	0,1	сильно
-// -// -	6/19/4	10С3К	Коренева губка	0,3	сильно
-// -// -	6/22/1	10С3К	Коренева губка	0,9	сильно
-// -// -	7/21/1	6С34Бп	Верхівковий короїд	0,3	сильно
-// -// -	7/25/1	7С33Бп	Верхівковий короїд	0,4	сильно
-// -// -	15/11/2	10С3+Бп	Верхівковий короїд	0,9	сильно
-// -// -	32/15/1	10С3	Верхівковий короїд	0,2	сильно
-// -// -	32/17/1	10С3К+Бп	Коренева губка	0,5	сильно
-// -// -	32/11/1	9С3К1Бп	Коренева губка	0,4	сильно
-// -// -	32/21/1	10С3К+Бп	Коренева губка	0,2	сильно
-// -// -	32/53/2	10С3К+Бп	Коренева губка	0,7	сильно
-// -// -	34/15/1	10С3К	Коренева губка	0,6	сильно
-// -// -	34/22/1	10С3+Бп	Верхівковий короїд	0,5	сильно
-// -// -	35/18/2	10С3К	Коренева губка	1,0	сильно
Розом СРС				2,8	
Браскоставське	3/10/6	10С3К	Коренева губка	10,0	середн
-// -// -	10/15	10С3+Бп	Верхівковий короїд	3,8	середн
-// -// -	13/43	10С3+Бп+Г3	Верхівковий короїд	4,8	сильно
-// -// -	27/15	7С32Бп1Бп2+Ос	Верхівковий короїд	4,9	середн
-// -// -	30/19/4	8С32Бп+Бп4+Г3	Верхівковий короїд	10,0	сильно
-// -// -	30/21	5С33Бп2Бп4+Г3	Верхівковий короїд	2,3	сильно
-// -// -	34/6/4	10С32Бп1Ос3Бп4	Верхівковий короїд	10,0	сильно
-// -// -	35/6/2	7С32Бп1Ос	Верхівковий короїд	6,8	середн
-// -// -	35/8/2	8С32Бп+Г3	Верхівковий короїд	3,3	середн
-// -// -	37/10/2	4С36Бп1Бп2	Верхівковий короїд	6,5	середн
-// -// -	38/13	7С33Бп	Верхівковий короїд	2,4	середн
-// -// -	40/23	9С31Гале	Верхівковий короїд	3,5	сильно
-// -// -	43/14/2	10С3	Верхівковий короїд	6,0	сильно
-// -// -	47/38/1	6С32Г31Ос1Бп	Верхівковий короїд	6,0	середн
-// -// -	56/17/1	8С3К2Бп	Коренева губка	9,4	середн

Назва лісництва	Квартали	Характеристика насаджень	Назва шкідників хвороб та інших причин пошкодження лісу. Час виявлення	Площа охоплення шкідником або хворобою	Інтенсивність зараж. (число шкідл. на один вимір: кв. м. дерев і т. д. Характ. пошк.
1	2	3	4	5	6
Кросокотавське	59/17/2	76336п(61/67 100)	Великий поріг	10,0	сильного
Розом СРВ				39,2	
Литийське	5/1/1	8С32Бп	Великий поріг	10,0	середнього
- II - II -	5/1/2	8С32Бп	Великий поріг	10,0	середнього
- II - II -	5/1/1	8С32Бп	Великий поріг	6,3	середнього
- II - II -	5/1/4	10С3+Бп	Великий поріг	4,3	сильного
- II - II -	16/32/2	8С3(66)2С3(50)+Бп	Великий поріг	7,6	сильного
- II - II -	16/35	10С3+Бп+Ос	Великий поріг	2,5	середнього
- II - II -	16/44/1	10С3+Бп	Великий поріг	3,0	сильного
- II - II -	17/4/1	8С3(66)3Бп(61)+С3 (75)	Великий поріг	5,0	сильного
- II - II -	22/12/1	10С3+Бп	Великий поріг	3,4	середнього
- II - II -	31/3/1	8С31П34Бп+Ос+П3	Великий поріг	6,0	сильного
- II - II -	35/19/1	5С32П31Ос2Бп+В12	Великий поріг	7,3	середнього
- II - II -	38/15	9С31П3+Бп+Ос	Великий поріг	1,1	середнього
- II - II -	45/14/1	5С33Бп1В12П3	Великий поріг	8,0	середнього
- II - II -	45/14/2	5С3Бп1В12П3	Великий поріг	8,0	сильного
- II - II -	45/14/3	5С33Бп1П31В12	Великий поріг	5,6	середнього
- II - II -	49/6	8С31Ос1П3+Бп	Великий поріг	1,6	середнього
- II - II -	50/3	9С31В12+П3	Великий поріг	1,6	сильного
- II - II -	52/27	11С35П31В12+Бп	Великий поріг	5,0	сильного
- II - II -	55/6	10С3	Великий поріг	0,7	сильного
- II - II -	55/8	8С32Бп	Великий поріг	0,4	середнього
- II - II -	55/1	8С32Бп+В12	Великий поріг	2,6	середнього
- II - II -	25/4/10	10С3+Бп	Лісова пожежа	1,0	середнього
- II - II -	39/47/1	4С33Бп3В12+П3	Лісова пожежа	0,5	середнього
- II - II -	39/40/1	7С31Бп2П3	Лісова пожежа	1,0	середнього
- II - II -	41/5/3	4С34Бп1П31В12	Великий поріг	1,0	сильного
- II - II -	55/34/4	10С3+Бп	Великий поріг	1,0	сильного
Розом СРС				4,5	
Степанівське	19/3/1	9С31Бп	Лісова пожежа	4,8	середнього
- II - II -	22/6	9С31Бп	Великий поріг	3,7	сильного
- II - II -	22/17	8С352Бп	Порожева губа	6,6	середнього
- II - II -	23/3/2	8С32Бп1В12	Великий поріг	4,2	середнього
- II - II -	24/28	10С35	Порожева губа	7,2	сильного

Назва лісництва	Квартали	Характеристика насаджень	Назва шкідників хвороб та інших причин пошкодження лісу. Час виявлення	Площа охоплення шкідником або хворобою	Інтенсивність зараж. (число шкідл. на один вимір: кв. м. дерев і т. д. Характ. пошк.)
1	2	3	4	5	6
Степаківське	24/35	10СЗБ	Верхівний короїд	5,2	слабкого
- II - II -	24/47	9СЗ1БП	Верхівний короїд	6,3	сильного
- II - II -	51/1	10СЗ+БП	Верхівний короїд	3,0	середнього
- II - II -	51/9/2	10СЗ+БП	Верхівний короїд	4,0	середнього
- II - II -	51/14	10СЗ+БП	Верхівний короїд	2,8	середнього
- II - II -	52/19/2	10СЗ	Верхівний короїд	1,8	слабкого
- II - II -	63/4	10СЗ	Верхівний короїд	7,4	середнього
- II - II -	55/11	10СЗ	Верхівний короїд	1,8	середнього
- II - II -	55/51	10СЗ	Верхівний короїд	6,4	середнього
- II - II -	62/14/2	10СЗ	Верхівний короїд	6,8	середнього
- II - II -	63/6	10СЗ+ВЛ+БП	Верхівний короїд	2,0	середнього
- II - II -	66/15/2	9СЗ2БП+ЛЗ	Верхівний короїд	4,8	середнього
- II - II -	68/10	10СЗ	Верхівний короїд	3,6	середнього
- II - II -	68/22	10СЗ(6135П+10СЗ2С) (901)	Верхівний короїд	10,0	слабкого
- II - II -	67/24	6133БП+ЛЗ+ВЛ	Верхівний короїд	3,3	середнього
- II - II -	67/29	6СЗ5БП	Верхівний короїд	7,0	середнього
Всього СРБ				101,7	
Всього СРП				12,3	
Всього СРВ				39,9	
Сенатівське	11/612	Вилучення	Верхівний короїд	4,2	середнього
- II - II -	21/16	- II - II -	Верхівний короїд	10,0	середнього
- II - II -	61/12	- II - II -	Верхівний короїд	5,6	середнього
- II - II -	15/11/2	- II - II -	Верхівний короїд	3,0	середнього
- II - II -	19/4/1	- II - II -	Верхівний короїд	10,0	слабкого
- II - II -	19/9/2	- II - II -	Лісова пожежа	0,5	середнього
- II - II -	20/11/1	- II - II -	Верхівний короїд	4,0	середнього
- II - II -	21/8	- II - II -	Соболівий та Верхівний короїд	9,5	слабкого
- II - II -	23/112	- II - II -	Лісова пожежа	3,5	середнього
- II - II -	24/11/1	- II - II -	Верхівний короїд	10,0	слабкого
- II - II -	30/4	- II - II -	Верхівний короїд	2,4	середнього
- II - II -	30/11	- II - II -	Верхівний короїд	4,6	середнього
- II - II -	31/9/2	- II - II -	Лісова пожежа	3,0	середнього
- II - II -	31/9/3	- II - II -	Лісова пожежа	0,5	середнього
- II - II -	31/9/4	- II - II -	Верхівний короїд	2,0	середнього

# НУМЕРАЦІЙНА ВІДОМІСТЬ ДЕРЕВ призначених для вибіркової санітарної рубки

Житомирська область

ДП "Лугинський спецлісгосп"

Лісництво Бовсунівське

Урочище

квартал № 6

виділ № 31

ділянка № -

площа 1,3 гектарів

Порядковий номер дерева	Порода	Ступінь товщини стовбурів, сантиметрів			Категорія стану дерева, підстава вибору для рубки	Порядковий номер дерева	Порода	Ступінь товщини стовбурів, сантиметрів			Категорія стану дерева, підстава вибору для рубки
		ділової	напівділової	дров'яної				ділової	напівділової	дров'яної	
1					Vb. cer						Vb. cer
2					Vb. cer						Vb. cer
3					Vb. cer						Vb. cer
4					Vb. cer						Vb. cer
5					Vb. cer						Vb. cer
6					Vb. cer						Vb. cer
7					Vb. cer						Vb. cer
8					Vb. cer						Vb. cer
9					Vb. cer						Vb. cer
10					Vb. cer						Vb. cer
11					Vb. cer						Vb. cer
12					Vb. cer						Vb. cer
13					Vb. cer						Vb. cer
14					Vb. cer						Vb. cer
15					Vb. cer						Vb. cer
16					Vb. cer						Vb. cer
17					Vb. cer						Vb. cer
18					Vb. cer						Vb. cer
19					Vb. cer						Vb. cer
20					Vb. cer						Vb. cer
21					Vb. cer						Vb. cer
22					Vb. cer						Vb. cer
23					Vb. cer						Vb. cer
24					Vb. cer						Vb. cer
25					Vb. cer						Vb. cer
26					Vb. cer						Vb. cer
27					Vb. cer						Vb. cer
28					Vb. cer						Vb. cer
29					Vb. cer						Vb. cer
30					Vb. cer						Vb. cer
31					Vb. cer						Vb. cer
32					Vb. cer						Vb. cer
33					Vb. cer						Vb. cer
34					Vb. cer						Vb. cer
35					Vb. cer						Vb. cer
36					Vb. cer						Vb. cer
37					Vb. cer						Vb. cer
38					Vb. cer						Vb. cer
39					Vb. cer						Vb. cer
40					Vb. cer						Vb. cer
41					Vb. cer						Vb. cer
42					Vb. cer						Vb. cer
43					Vb. cer						Vb. cer
44					Vb. cer						Vb. cer
45					Vb. cer						Vb. cer
46					Vb. cer						Vb. cer
47					Vb. cer						Vb. cer
48					Vb. cer						Vb. cer
49					Vb. cer						Vb. cer
50					Vb. cer						Vb. cer
51					Vb. cer						Vb. cer
52					Vb. cer						Vb. cer
53					Vb. cer						Vb. cer
54					Vb. cer						Vb. cer
55					Vb. cer						Vb. cer
56					Vb. cer						Vb. cer
57					Vb. cer						Vb. cer
58					Vb. cer						Vb. cer
59					Vb. cer						Vb. cer
60					Vb. cer						Vb. cer
61					Vb. cer						Vb. cer
62					Vb. cer						Vb. cer
63					Vb. cer						Vb. cer
64					Vb. cer						Vb. cer
65					Vb. cer						Vb. cer
66					Vb. cer						Vb. cer
67					Vb. cer						Vb. cer
68					Vb. cer						Vb. cer
69					Vb. cer						Vb. cer
70					Vb. cer						Vb. cer
71					Vb. cer						Vb. cer
72					Vb. cer						Vb. cer
73					Vb. cer						Vb. cer
74					Vb. cer						Vb. cer
75					Vb. cer						Vb. cer
76					Vb. cer						Vb. cer
77					Vb. cer						Vb. cer
78					Vb. cer						Vb. cer
79					Vb. cer						Vb. cer
80					Vb. cer						Vb. cer
81					Vb. cer						Vb. cer
82					Vb. cer						Vb. cer
83					Vb. cer						Vb. cer
84					Vb. cer						Vb. cer
85					Vb. cer						Vb. cer
86					Vb. cer						Vb. cer
87					Vb. cer						Vb. cer
88					Vb. cer						Vb. cer
89					Vb. cer						Vb. cer
90					Vb. cer						Vb. cer
91					Vb. cer						Vb. cer
92					Vb. cer						Vb. cer
93					Vb. cer						Vb. cer
94					Vb. cer						Vb. cer
95					Vb. cer						Vb. cer
96					Vb. cer						Vb. cer
97					Vb. cer						Vb. cer
98					Vb. cer						Vb. cer
99					Vb. cer						Vb. cer
100					Vb. cer						Vb. cer

Порядковий номер дерева	Порода	Ступінь товщини стовбурів, сантиметрів			Категорія стану дерева, підстава відбору для рубки	Порядковий номер дерева	Порода	Ступінь товщини стовбурів, сантиметрів			Категорія стану дерева, підстава відбору для рубки
		ділової	напівділової	дров'яної				ділової	напівділової	дров'яної	
1		28			V Biqu						
2			22		V B. Bux						
3			24		V B. Bux						
4		20			V Biqu						
5		24			V B. Bux						
6			20		V B. Bux						
7		28			V Biqu						
8			22		V B. Bux						
9					V Biqu						
10					V B. Bux						
11					V B. Bux						
12					V B. Bux						
13					V B. Bux						
14					V B. Bux						
15					V B. Bux						
16					V B. Bux						
17					V B. Bux						
18					V B. Bux						
19					V B. Bux						
20					V B. Bux						
21					V B. Bux						
22					V B. Bux						
23					V B. Bux						
24					V B. Bux						
25					V B. Bux						
26					V B. Bux						
27					V B. Bux						
28					V B. Bux						
29					V B. Bux						
30					V B. Bux						
31					V B. Bux						
32					V B. Bux						
33					V B. Bux						
34					V B. Bux						
35					V B. Bux						
36					V B. Bux						
37					V B. Bux						
38					V B. Bux						
39					V B. Bux						
40					V B. Bux						
41					V B. Bux						
42					V B. Bux						
43					V B. Bux						
44					V B. Bux						
45					V B. Bux						
46					V B. Bux						
47					V B. Bux						
48					V B. Bux						
49					V B. Bux						
50					V B. Bux						

Всього пронумеровано дерев \_\_\_\_\_

Нумерацію і перелік провели:

С.В. Мис  
(посада)  
Б.О. І. 10  
(посада)  
М.В. І. 10  
(посада)  
\_\_\_\_\_  
(посада)

[Підпис]  
(підпис)  
[Підпис]  
(підпис)  
[Підпис]  
(підпис)  
\_\_\_\_\_  
(підпис)

О.М. Рев  
(ініціали та прізвище)  
В.В. Місовський  
(ініціали та прізвище)  
В.І. Семішевський  
(ініціали та прізвище)  
\_\_\_\_\_  
(ініціали та прізвище)

08 . 06 2011 року

НУМЕРАЦІЙНА ВІДОМІСТЬ ДЕРЕВ  
призначених для вибіркової санітарної рубки  
Житомирська область  
ДП "Лугинський спеціалізований"

Лісництво Бовсунівське

Урочище

квартал № 6

виділ № 32

ділянка №

площа 34 гектарів

Порядковий номер дерева	Порода	Ступінь товщини стовбурів, сантиметрів			Категорія стану дерева, підстава відбору для рубки	Порядковий номер дерева	Порода	Ступінь товщини стовбурів, сантиметрів			Категорія стану дерева, підстава відбору для рубки
		ділової	напівділової	дров'яної				ділової	напівділової	дров'яної	
1	С	28			IV клас	1					IV клас
2	С		22		V клас	2		22			V клас
3	С				V клас	3					IV клас
4	С				IV клас	4					V клас
5	С				V клас	5					IV клас
6	С				V клас	6					V клас
7	С				IV клас	7					V клас
8	С				V клас	8					V клас
9	С				V клас	9					V клас
10	С				V клас	10					V клас
11	С				V клас	11					V клас
12	С				V клас	12					V клас
13	С				V клас	13					V клас
14	С				V клас	14					V клас
15	С				V клас	15					V клас
16	С				V клас	16					V клас
17	С				V клас	17					V клас
18	С				V клас	18					V клас
19	С				V клас	19					V клас
20	С				V клас	20					V клас
21	С				V клас	21					V клас
22	С				V клас	22					V клас
23	С				V клас	23					V клас
24	С				V клас	24					V клас
25	С				V клас	25					V клас
26	С				V клас	26					V клас
27	С				V клас	27					V клас
28	С				V клас	28					V клас
29	С				V клас	29					V клас
30	С				V клас	30					V клас
31	С				V клас	31					V клас
32	С				V клас	32					V клас
33	С				V клас	33					V клас
34	С				V клас	34					V клас
35	С				V клас	35					V клас
36	С				V клас	36					V клас
37	С				V клас	37					V клас
38	С				V клас	38					V клас
39	С				V клас	39					V клас
40	С				V клас	40					V клас
41	С				V клас	41					V клас
42	С				V клас	42					V клас
43	С				V клас	43					V клас
44	С				V клас	44					V клас
45	С				V клас	45					V клас
46	С				V клас	46					V клас
47	С				V клас	47					V клас
48	С				V клас	48					V клас
49	С				V клас	49					V клас
50	С				V клас	50					V клас
51	С				V клас	51					V клас
52	С				V клас	52					V клас
53	С				V клас	53					V клас
54	С				V клас	54					V клас
55	С				V клас	55					V клас
56	С				V клас	56					V клас
57	С				V клас	57					V клас
58	С				V клас	58					V клас
59	С				V клас	59					V клас
60	С				V клас	60					V клас
61	С				V клас	61					V клас
62	С				V клас	62					V клас
63	С				V клас	63					V клас
64	С				V клас	64					V клас
65	С				V клас	65					V клас
66	С				V клас	66					V клас
67	С				V клас	67					V клас
68	С				V клас	68					V клас
69	С				V клас	69					V клас
70	С				V клас	70					V клас
71	С				V клас	71					V клас
72	С				V клас	72					V клас
73	С				V клас	73					V клас
74	С				V клас	74					V клас
75	С				V клас	75					V клас
76	С				V клас	76					V клас
77	С				V клас	77					V клас
78	С				V клас	78					V клас
79	С				V клас	79					V клас
80	С				V клас	80					V клас
81	С				V клас	81					V клас
82	С				V клас	82					V клас
83	С				V клас	83					V клас
84	С				V клас	84					V клас
85	С				V клас	85					V клас
86	С				V клас	86					V клас
87	С				V клас	87					V клас
88	С				V клас	88					V клас
89	С				V клас	89					V клас
90	С				V клас	90					V клас
91	С				V клас	91					V клас
92	С				V клас	92					V клас
93	С				V клас	93					V клас
94	С				V клас	94					V клас
95	С				V клас	95					V клас
96	С				V клас	96					V клас
97	С				V клас	97					V клас
98	С				V клас	98					V клас
99	С				V клас	99					V клас
100	С				V клас	100					V клас





# НУМЕРАЦІЙНА ВІДОМІСТЬ ДЕРЕВ призначених для вибіркової санітарної рубки

Житомирська область  
ДП "Лугинський спеціалізований"

Лісництво Бовсунівське  
квартал № 6

виділ № 32

Урочище  
ділянка №

площа гектарів

Порядковий номер дерева	Порода	Ступінь товщини стовбурів, сантиметрів			Категорія стану дерева, підстава відбору для рубки	Порядковий номер дерева	Порода	Ступінь товщини стовбурів, сантиметрів			Категорія стану дерева, підстава відбору для рубки
		ділової	напівділової	дров'яної				ділової	напівділової	дров'яної	
					IV Bger						IV Bger
					Vb. cyr						Vb. cyr
					IV Bger						IV Bger
					Vb. cyr						Vb. cyr
					IV Bger						IV Bger
					Vb. cyr						Vb. cyr
					IV Bger						IV Bger
					Vb. cyr						Vb. cyr
					IV Bger						IV Bger
					Vb. cyr						Vb. cyr
					IV Bger						IV Bger
					Vb. cyr						Vb. cyr
					IV Bger						IV Bger
					Vb. cyr						Vb. cyr
					IV Bger						IV Bger
					Vb. cyr						Vb. cyr
					IV Bger						IV Bger
					Vb. cyr						Vb. cyr
					IV Bger						IV Bger
					Vb. cyr						Vb. cyr
					IV Bger						IV Bger
					Vb. cyr						Vb. cyr
					IV Bger						IV Bger
					Vb. cyr						Vb. cyr
					IV Bger						IV Bger
					Vb. cyr						Vb. cyr
					IV Bger						IV Bger
					Vb. cyr						Vb. cyr
					IV Bger						IV Bger
					Vb. cyr						Vb. cyr
					IV Bger						IV Bger
					Vb. cyr						Vb. cyr
					IV Bger						IV Bger
					Vb. cyr						Vb. cyr
					IV Bger						IV Bger
					Vb. cyr						Vb. cyr
					IV Bger						IV Bger
					Vb. cyr						Vb. cyr
					IV Bger						IV Bger
					Vb. cyr						Vb. cyr
					IV Bger						IV Bger
					Vb. cyr						Vb. cyr
					IV Bger						IV Bger
					Vb. cyr						Vb. cyr
					IV Bger						IV Bger
					Vb. cyr						Vb. cyr
					IV Bger						IV Bger
					Vb. cyr						Vb. cyr
					IV Bger						IV Bger
					Vb. cyr						Vb. cyr
					IV Bger						IV Bger
					Vb. cyr						Vb. cyr
					IV Bger						IV Bger
					Vb. cyr						Vb. cyr
					IV Bger						IV Bger
					Vb. cyr						Vb. cyr
					IV Bger						IV Bger
					Vb. cyr						Vb. cyr
					IV Bger						IV Bger
					Vb. cyr						Vb. cyr
					IV Bger						IV Bger
					Vb. cyr						Vb. cyr
					IV Bger						IV Bger
					Vb. cyr						Vb. cyr
					IV Bger						IV Bger
					Vb. cyr						Vb. cyr
					IV Bger						IV Bger
					Vb. cyr						Vb. cyr
					IV Bger						IV Bger
					Vb. cyr						Vb. cyr
					IV Bger						IV Bger
					Vb. cyr						Vb. cyr
					IV Bger						IV Bger
					Vb. cyr						Vb. cyr
					IV Bger						IV Bger
					Vb. cyr						Vb. cyr
					IV Bger						IV Bger
					Vb. cyr						Vb. cyr
					IV Bger						IV Bger
					Vb. cyr						Vb. cyr
					IV Bger						IV Bger
					Vb. cyr						Vb. cyr
					IV Bger						IV Bger
					Vb. cyr						Vb. cyr
					IV Bger						IV Bger
					Vb. cyr						Vb. cyr
					IV Bger						IV Bger
					Vb. cyr						Vb. cyr
					IV Bger						IV Bger
					Vb. cyr						Vb. cyr
					IV Bger						IV Bger
					Vb. cyr						Vb. cyr
					IV Bger						IV Bger
					Vb. cyr						Vb. cyr
					IV Bger						IV Bger
					Vb. cyr						Vb. cyr
					IV Bger						IV Bger
					Vb. cyr						Vb. cyr
					IV Bger						IV Bger
					Vb. cyr						Vb. cyr
					IV Bger						IV Bger
					Vb. cyr						Vb. cyr
					IV Bger						IV Bger
					Vb. cyr						Vb. cyr
					IV Bger						IV Bger
					Vb. cyr						Vb. cyr
					IV Bger						IV Bger
					Vb. cyr						Vb. cyr
					IV Bger						IV Bger
					Vb. cyr						Vb. cyr
					IV Bger						IV Bger
					Vb. cyr						Vb. cyr
					IV Bger						IV Bger
					Vb. cyr						Vb. cyr
					IV Bger						IV Bger
					Vb. cyr						Vb. cyr
					IV Bger						IV Bger
					Vb. cyr						Vb. cyr
					IV Bger						IV Bger
					Vb. cyr						Vb. cyr
					IV Bger						IV Bger
					Vb. cyr						Vb. cyr
					IV Bger						IV Bger
					Vb. cyr						Vb. cyr
					IV Bger						IV Bger
					Vb. cyr						Vb. cyr
					IV Bger						IV Bger
					Vb. cyr						Vb. cyr
					IV Bger						IV Bger
					Vb. cyr						Vb. cyr
					IV Bger						IV Bger
					Vb. cyr						Vb. cyr
					IV Bger						IV Bger
					Vb. cyr						Vb. cyr
					IV Bger						IV Bger
					Vb. cyr						Vb. cyr
					IV Bger						IV Bger
					Vb. cyr						Vb. cyr
					IV Bger						IV Bger
					Vb. cyr						Vb. cyr
					IV Bger						IV Bger
					Vb. cyr						Vb. cyr
					IV Bger						IV Bger
					Vb. cyr						Vb. cyr
					IV Bger						IV Bger
					Vb. cyr						Vb. cyr
					IV Bger						IV Bger
					Vb. cyr						Vb. cyr
					IV Bger						IV Bger
					Vb. cyr						Vb. cyr
					IV Bger						IV Bger
					Vb. cyr						Vb. cyr
					IV Bger						IV Bger
					Vb. cyr						Vb. cyr
					IV Bger						IV Bger
					Vb. cyr						Vb. cyr
					IV Bger						IV Bger
					Vb. cyr						Vb. cyr
					IV Bger						IV Bger
					Vb. cyr						Vb. cyr
					IV Bger						IV Bger
					Vb. cyr						Vb. cyr
					IV Bger						IV Bger
					Vb. cyr						Vb. cyr
					IV Bger						IV Bger
					Vb. cyr						Vb. cyr
					IV Bger						IV Bger
					Vb. cyr						Vb. cyr
					IV Bger						IV Bger
					Vb. cyr						



# НУМЕРАЦІЙНА ВІДОМІСТЬ ДЕРЕВ призначених для вибіркової санітарної рубки

Житомирська область

ДП "Лугинський спецлісгосп"

Лісництво Бовсунівське

Урочище

квартал № 6

виділ № 33

ділянка №

площа 1,3 гектарів

длина 10												площа 2, 1 гектарів	
Порядковий номер дерева	Порода	Ступінь товщини стовбурів, сантиметрів			Категорія стану дерева, підстава вибору для рубки	Порядковий номер дерева	Порода	Ступінь товщини стовбурів, сантиметрів			Категорія стану дерева, підстава вибору для рубки		
		ділової	напівділової	дров'яної				ділової	напівділової	дров'яної			
1	С	28			1/2 ст.	5	С	24			1/2 ст.		
2	С		28		1/2 ст.	6	С		28		1/2 ст.		
3	С		28		1/2 ст.	7	С		24		1/2 ст.		
4	С	26			1/2 ст.	8	С	24			1/2 ст.		
5	С		24		1/2 ст.	9	С				1/2 ст.		
6	С	22			1/2 ст.	10	С				1/2 ст.		
7	С	24			1/2 ст.	11	С	24			1/2 ст.		
8	С		28		1/2 ст.	12	С				1/2 ст.		
9	С	28			1/2 ст.	13	С		24		1/2 ст.		
10	С		24		1/2 ст.	14	С			24	1/2 ст.		
11	С		24		1/2 ст.	15	С	24			1/2 ст.		
12	С		28		1/2 ст.	16	С	28			1/2 ст.		
13	С	28			1/2 ст.	17	С		24		1/2 ст.		
14	С	24			1/2 ст.	18	С	24			1/2 ст.		
15	С		24		1/2 ст.	19	С	24			1/2 ст.		
16	С		24		1/2 ст.	20	С		24		1/2 ст.		
17	С	24			1/2 ст.	21	С	24			1/2 ст.		
18	С		28		1/2 ст.	22	С			24	1/2 ст.		
19	С			24	1/2 ст.	23	С	36			1/2 ст.		
20	С	28			1/2 ст.	24	С	32			1/2 ст.		
21	С	28			1/2 ст.	25	С	24			1/2 ст.		
22	С		28		1/2 ст.	26	С		28		1/2 ст.		
23	С			28	1/2 ст.	27	С		24		1/2 ст.		
24	С		28		1/2 ст.	28	С				1/2 ст.		
25	С		28		1/2 ст.	29	С				1/2 ст.		
26	С		28		1/2 ст.	30	С				1/2 ст.		
27	С		28		1/2 ст.	31	С				1/2 ст.		
28	С		28		1/2 ст.	32	С				1/2 ст.		
29	С		28		1/2 ст.	33	С				1/2 ст.		
30	С		28		1/2 ст.	34	С				1/2 ст.		
31	С		28		1/2 ст.	35	С				1/2 ст.		
32	С		28		1/2 ст.	36	С				1/2 ст.		
33	С		28		1/2 ст.	37	С				1/2 ст.		
34	С		28		1/2 ст.	38	С				1/2 ст.		
35	С		28		1/2 ст.	39	С				1/2 ст.		
36	С		28		1/2 ст.	40	С				1/2 ст.		
37	С		28		1/2 ст.	41	С				1/2 ст.		
38	С		28		1/2 ст.	42	С				1/2 ст.		
39	С		28		1/2 ст.	43	С				1/2 ст.		
40	С		28		1/2 ст.	44	С				1/2 ст.		
41	С		28		1/2 ст.	45	С				1/2 ст.		
42	С		28		1/2 ст.	46	С				1/2 ст.		
43	С		28		1/2 ст.	47	С				1/2 ст.		
44	С		28		1/2 ст.	48	С				1/2 ст.		
45	С		28		1/2 ст.	49	С				1/2 ст.		
46	С		28		1/2 ст.	50	С				1/2 ст.		
47	С		28		1/2 ст.	51	С				1/2 ст.		
48	С		28		1/2 ст.	52	С				1/2 ст.		
49	С		28		1/2 ст.	53	С				1/2 ст.		
50	С		28		1/2 ст.	54	С				1/2 ст.		
51	С		28		1/2 ст.	55	С				1/2 ст.		
52	С		28		1/2 ст.	56	С				1/2 ст.		
53	С		28		1/2 ст.	57	С				1/2 ст.		
54	С		28		1/2 ст.	58	С				1/2 ст.		
55	С		28		1/2 ст.	59	С				1/2 ст.		
56	С		28		1/2 ст.	60	С				1/2 ст.		
57	С		28		1/2 ст.	61	С				1/2 ст.		
58	С		28		1/2 ст.	62	С				1/2 ст.		
59	С		28		1/2 ст.	63	С				1/2 ст.		
60	С		28		1/2 ст.	64	С				1/2 ст.		
61	С		28		1/2 ст.	65	С				1/2 ст.		
62	С		28		1/2 ст.	66	С				1/2 ст.		
63	С		28		1/2 ст.	67	С				1/2 ст.		
64	С		28		1/2 ст.	68	С				1/2 ст.		
65	С		28		1/2 ст.	69	С				1/2 ст.		
66	С		28		1/2 ст.	70	С				1/2 ст.		
67	С		28		1/2 ст.	71	С				1/2 ст.		
68	С		28		1/2 ст.	72	С				1/2 ст.		
69	С		28		1/2 ст.	73	С				1/2 ст.		
70	С		28		1/2 ст.	74	С				1/2 ст.		
71	С		28		1/2 ст.	75	С				1/2 ст.		
72	С		28		1/2 ст.	76	С				1/2 ст.		
73	С		28		1/2 ст.	77	С				1/2 ст.		
74	С		28		1/2 ст.	78	С				1/2 ст.		
75	С		28		1/2 ст.	79	С				1/2 ст.		
76	С		28		1/2 ст.	80	С				1/2 ст.		
77	С		28		1/2 ст.	81	С				1/2 ст.		
78	С		28		1/2 ст.	82	С				1/2 ст.		
79	С		28		1/2 ст.	83	С				1/2 ст.		
80	С		28		1/2 ст.	84	С				1/2 ст.		
81	С		28		1/2 ст.	85	С				1/2 ст.		
82	С		28		1/2 ст.	86	С				1/2 ст.		
83	С		28		1/2 ст.	87	С				1/2 ст.		
84	С		28		1/2 ст.	88	С				1/2 ст.		
85	С		28		1/2 ст.	89	С				1/2 ст.		
86	С		28		1/2 ст.	90	С				1/2 ст.		
87	С		28		1/2 ст.	91	С				1/2 ст.		
88	С		28		1/2 ст.	92	С				1/2 ст.		
89	С		28		1/2 ст.	93	С				1/2 ст.		
90	С		28		1/2 ст.	94	С				1/2 ст.		
91	С		28		1/2 ст.	95	С				1/2 ст.		
92	С		28		1/2 ст.	96	С				1/2 ст.		
93	С		28		1/2 ст.	97	С				1/2 ст.		
94	С		28		1/2 ст.	98	С				1/2 ст.		
95	С		28		1/2 ст.	99	С				1/2 ст.		
96	С		28		1/2 ст.	100	С				1/2 ст.		
97	С		28		1/2 ст.	101	С				1/2 ст.		
98	С		28		1/2 ст.	102	С				1/2 ст.		
99	С		28		1/2 ст.	103	С				1/2 ст.		
100	С		28		1/2 ст.	104	С				1/2 ст.		
101	С		28		1/2 ст.	105	С				1/2 ст.		
102	С		28		1/2 ст.	106	С				1/2 ст.		
103	С		28		1/2 ст.	107	С				1/2 ст.		
104	С		28		1/2 ст.	108	С				1/2 ст.		
105	С		28		1/2 ст.	109	С				1/2 ст.		
106	С		28		1/2 ст.	110	С				1/2 ст.		
107	С		28		1/2 ст.	111	С				1/2 ст.		
108	С		28		1/2 ст.	112	С				1/2 ст.		
109	С		28		1/2 ст.	113	С				1/2 ст.		
110	С		28		1/2 ст.	114	С				1/2 ст.		
111	С		28		1/2 ст.	115	С				1/2 ст.		
112	С		28		1/2 ст.	116	С				1/2 ст.		
113	С		28		1/2 ст.	117	С				1/2 ст.		
114	С		28		1/2 ст.	118	С				1/2 ст.		
115	С		28		1/2 ст.	119	С				1/2 ст.		
116	С		28		1/2 ст.	120	С				1/2 ст.		
117	С		28		1/2 ст.	121	С				1/2 ст.		
118	С		28		1/2 ст.	122	С				1/2 ст.		
119	С		28		1/2 ст.	123	С				1/2 ст.		
120	С		28		1/2 ст.	124	С				1/2 ст.		
121	С		28		1/2 ст.	125	С				1/2 ст.		
122	С		28		1/2 ст.	126	С				1/2 ст.		
123	С		28		1/2 ст.	127	С				1/2 ст.		
124	С		28		1/2 ст.	128	С				1/2 ст.		
125	С		28		1/2 ст.	129	С				1/2 ст.		
126	С		28		1/2 ст.	130	С				1/2 ст.		
127	С		28		1/2 ст.	131	С				1/2 ст.		
128	С		28		1/2 ст.	132	С				1/2 ст.		
129	С		28		1/2 ст.	133	С				1/2 ст.		
130	С		28		1/2 ст.	134	С				1/2 ст.		
131	С		28		1/2 ст.	135	С				1/2 ст.		
132	С		28		1/2 ст.	136	С				1/2 ст.		
133	С		28		1/2 ст.	137	С				1/2 ст.		
134	С		28		1/2 ст.	138	С				1/2 ст.		
135	С		28		1/2 ст.	139	С				1/2 ст.		
136	С		28		1/2 ст.	140	С				1/2 ст.		
137	С		28		1/2 ст.	141	С				1/2 ст.		
138	С		28										

Порядковий номер дерева	Порода	Ступінь товщини стовбурів, сантиметрів			Категорія стану дерева, підстава відбору для рубки	Порядковий номер дерева	Порода	Ступінь товщини стовбурів, сантиметрів			Категорія стану дерева, підстава відбору для рубки
		ділової	напівділової	дров'яної				ділової	напівділової	дров'яної	
79	С	26			1820						
80	С	26			1820						
81	С	26			1820						
82	С		21		1820						
83	С	24			1820						
84	С	28			1820						
85	С			24	1820						
86	С		24		1820						
87	С	24			1820						
88	С	24			1820						
89	С			24	1820						
90	С	24			1820						
91	С	24			1820						
92	С		24		1820						
93	С	24			1820						
94	С			24	1820						
95	С	28			1820						

Всього пронумеровано дерев 95 (Дев'яносто п'ять дерев)

Нумерацію і перелік провели:

О. М. Мисир  
(посада)  
В. О. Л. М  
(посада)  
М. М. Л. М  
(посада)  
(посада)

(підпис)  
(підпис)  
(підпис)  
(підпис)

О. М. Стор  
(ініціали та прізвище)  
В. В. Лисовський  
(ініціали та прізвище)  
Ю. Г. Вишньовий  
(ініціали та прізвище)  
(ініціали та прізвище)

04 06 20 21 року

НУМЕРАЦІЙНА ВІДОМІСТЬ ДЕРЕВ  
призначених для вибіркової санітарної рубки  
Житомирська область  
ДП "Лугинський спеціалізований"

Лісництво Бовсунівське

Урочище

квартал № 6

виділ № 34

ділянка №

площа 0,8 гектарів

Порядковий номер дерева	Порода	Ступінь товщини стовбурів, сантиметрів			Категорія стану дерева, підстава відбору для рубки	Порядковий номер дерева	Порода	Ступінь товщини стовбурів, сантиметрів			Категорія стану дерева, підстава відбору для рубки
		ділової	напівділової	дров'яної				ділової	напівділової	дров'яної	
1	С	32			IV фігур	40	С	24			IV фігур
2	С		28		V об. сук	41	С	36			IV фігур
3	С	24			IV фігур	42	С		36		V об. сук
4	С		28		V об. сук	43	С	40			IV фігур
5	С			24	VI ст. сук	44	С		36		V об. сук
6	С	28			IV фігур	45	С		32		V об. сук
7	С	28			IV фігур	46	С	36			IV фігур
8	С		28		V об. сук	47	С	28			IV фігур
9	С		24		V об. сук	48	С	44			IV фігур
10	С	24			IV фігур	49	С		24		V об. сук
11	С		24		V об. сук	50	С			24	V ст. сук
12	С	28			IV фігур	51	С		32		V об. сук
13	С	32			IV фігур	52	С	32			IV фігур
14	С		28		V об. сук	53	С		28		V об. сук
15	С	24			IV фігур	54	С		32		V об. сук
16	С	24			IV фігур	55	С	44			IV фігур
17	С		24		V об. сук	56	С		36		V об. сук
18	С		24		V об. сук	57	С	24			IV фігур
19	С	24			IV фігур	58	С		28		V об. сук
20	С			28	VI ст. сук	59	С	24			IV фігур
21	С	24			IV фігур	60	С	24			IV фігур
22	С	24			IV фігур	61	С		28		V об. сук
23	С	28			IV фігур	62	С	28			IV фігур
24	С		28		V об. сук	63	С		24		V об. сук
25	С	28			IV фігур	64	С	28			IV фігур
26	С	32			IV фігур	65	С		24		V об. сук
27	С	28			IV фігур	66	С	28			IV фігур
28	С		24		V об. сук						
29	С			24	VI ст. сук						
30	С	24			IV фігур						
31	С		28		V об. сук						
32	С	24			IV фігур						
33	С	28			IV фігур						
34	С	28			IV фігур						
35	С	32			IV фігур						
36	С		28		V об. сук						
37	С		28		V об. сук						
38	С	24			IV фігур						
39	С	32			IV фігур						





# НУМЕРАЦІЙНА ВІДОМІСТЬ ДЕРЕВ призначених для вибіркової санітарної рубки

Житомирська область  
ДП "Лугинський спеціалісгосп"

Лісництво Бовсунівське

Урочище

квартал № 6

виділ № 35

ділянка №

площа 3,4 гектарів

Порядковий номер дерева	Порода	Ступінь товщини стовбурів, сантиметрів			Категорія стану дерева, підстава вибору для рубки	Порядковий номер дерева	Порода	Ступінь товщини стовбурів, сантиметрів			Категорія стану дерева, підстава вибору для рубки
		ділової	напівділової	дров'яної				ділової	напівділової	дров'яної	
1	С	36			IV б'я	40	С	24			IV б'я
2	С		24		Vb. сyx	41	С	32			IV б'я
3	С	28			IV б'я	42	С		24		Vb. сyx
4	С	28			IV б'я	43	С		24		Vb. сyx
5	С		24		Vb. сyx	44	С	24			IV б'я
6	С		28		Vb. сyx	45	С	24			IV б'я
7	С	24			IV б'я	46	С	32			IV б'я
8	С	28			IV б'я	47	С		24		Vb. сyx
9	С		28		Vb. сyx	48	С		24		Vb. сyx
10	С		28		Vb. сyx	49	С		24		Vb. сyx
11	С	28			IV б'я	50	С	24			IV б'я
12	С	24			IV б'я	51	С			24	Vb. сyx
13	С		24		Vb. сyx	52	С		24		Vb. сyx
14	С		24		Vb. сyx	53	С	28			IV б'я
15	С	28			IV б'я	54	С		24		Vb. сyx
16	С	24			IV б'я	55	С		24		Vb. сyx
17	С	24			IV б'я	56	С		24		Vb. сyx
18	С		24		Vb. сyx	57	С	28			IV б'я
19	С	32			IV б'я	58	С	24			IV б'я
20	С	28			IV б'я	59	С	24			IV б'я
21	С	24			IV б'я	60	С		24		Vb. сyx
22	С			24	Vb. сyx	61	С		24		Vb. сyx
23	С		28		Vb. сyx	62	С	24			IV б'я
24	С	24			IV б'я	63	С	24			IV б'я
25	С	32			IV б'я	64	С		24		Vb. сyx
26	С		24		Vb. сyx	65	С		24		Vb. сyx
27	С	24			IV б'я	66	С	28			IV б'я
28	С	24			IV б'я	67	С	24			IV б'я
29	С		24		Vb. сyx	68	С	24			IV б'я
30	С		24		Vb. сyx	69	С	24			IV б'я
31	С		24		Vb. сyx	70	С		24		Vb. сyx
32	С	28			IV б'я	71	С		24		Vb. сyx
33	С	28			IV б'я	72	С	28			IV б'я
34	С		24		Vb. сyx	73	С		28		Vb. сyx
35	С		28		Vb. сyx	74	С	28			IV б'я
36	С		24		Vb. сyx	75	С		24		Vb. сyx
37	С	24			IV б'я	76	С		24		Vb. сyx
38	С	24			IV б'я	77	С		24		Vb. сyx
39	С		24		Vb. сyx	78	С		24		Vb. сyx

Порядковий номер дерева	Порода	Ступінь товщини стовбурів, сантиметрів			Категорія стану дерева, підстава відбору для рубки	Порядковий номер дерева	Порода	Ступінь товщини стовбурів, сантиметрів			Категорія стану дерева, підстава відбору для рубки
		ділової	напівділової	дров'яної				ділової	напівділової	дров'яної	
79	С	24			IV клас	108	С	32			IV клас
80	С	28			IV клас	109	С		28		V кл. сур
81	О		24		V кл. сур	110	С		32		V кл. сур
82	С		28		V кл. сур	111	С	32			IV клас
83	С	24			IV клас	112	С		24		V кл. сур
84	С	24			IV клас	113	С		24		V кл. сур
85	С		24		V кл. сур	114	С			28	VI кл. сур
86	С		24		V кл. сур	115	С			28	VI кл. сур
87	С	28			IV клас	116	С	24			IV клас
88	С	24			IV клас	117	С	32			IV клас
89	О	24			IV клас	118	С			24	VI кл. сур
90	С		24		V кл. сур	119	С	28			IV клас
91	С		24		V кл. сур	120	С			32	VI кл. сур
92	С	24			IV клас	121	С	24			IV клас
93	С	24			IV клас	122	С	24			IV клас
94	С		28		V кл. сур	123	С	32			IV клас
95	С	28			IV клас	124	С		28		V кл. сур
96	С			24	VI кл. сур	125	С			24	VI кл. сур
97	С	24			IV клас	126	С			24	VI кл. сур
98	С	24			IV клас	127	С		32		V кл. сур
99	С		24		V кл. сур	128	С	24			IV клас
100	С	28			IV клас	129	С	24			IV клас
101	С		24		V кл. сур	130	С	24			IV клас
102	С	24			IV клас	131	С		24		V кл. сур
103	С			32	VI кл. сур	132	С	32			IV клас
104	С	24			IV клас	133	С	28			IV клас
105	С		32		V кл. сур	134	С	28			IV клас
106	С		24		V кл. сур	135	С		32		V кл. сур
107	С	28			IV клас	136	С		24		V кл. сур

Всього пронумеровано дерев

Нумерацію і перелік провели:

Я. М. Мей

(посада)

В. О. Я-10

(посада)

М. М. Я-10

(посада)

(посада)

(підпис)

(підпис)

(підпис)

(підпис)

О. М. Сур

(ініціали та прізвище)

В. В. Мішовський

(ініціали та прізвище)

В. І. Смирновський

(ініціали та прізвище)

(ініціали та прізвище)

02. 06

2021 року



НУМЕРАЦІЙНА ВІДОМІСТЬ ДЕРЕВ,  
призначених для вибіркової санітарної рубки

ОП. Лукисовский сельсовет

площа 3,4 гектарів

[illegible]



Додаток 4  
до Санітарних правил

НУМЕРАЦІЙНА ВІДОМІСТЬ ДЕРЕВ,  
призначених для вибіркової санітарної рубки

Митомасурська  
(Автономна Республіка Крим, область)  
ДП, Лушківський лісгосп  
(найменування власника лісів, постійного лісокористувача)

Лісництво Бовтківське

квартал № 13

виділ № 24

урочище

ділянка № -

площа 3,3 гектарів

	Порода	Ступінь товщини стовбурів, сантиметрів			Категорія стану дерева, підстава відбору для рубки	Порядковий номер дерева	Порода	Ступінь товщини стовбурів, сантиметрів			Категорія стану дерева, підстава відбору для рубки
		ділові	напівділові	дров'яні				ділові	напівділові	дров'яні	
1	С	28			IV б'гм	35	С	24			IV б'гм
2	С	24			IV б'гм	36	С	24			IV б'гм
3	С	24			IV б'гм	37	С	24			IV б'гм
4	С	28			IV б'гм	38	С	24			IV б'гм
5	С		24		V б. сух	39	С	28			IV б'гм
6	С	24			IV б'гм	40	С	32			IV б'гм
7	С	24			IV б'гм	41	С		24		V б. сух
8	С	24			IV б'гм	42	С		24		V б. сух
9	С	24			IV б'гм	43	С	32			IV б'гм
10	С	24			IV б'гм	44	С	24			IV б'гм
11	С	24			IV б'гм	45	С		28		V б. сух
12	С	24			IV б'гм	46	С		36		V б. сух
13	С	24			IV б'гм	47	С	28			IV б'гм
14	С	28			IV б'гм	48	С	24			IV б'гм
15	С		24		V б. сух	49	С	28			IV б'гм
16	С		28		V б. сух	50	С	24			IV б'гм
17	С		24		V б. сух	51	С	24			IV б'гм
18	С	28			IV б'гм	52	С	24			IV б'гм
19	С	24			IV б'гм	53	С		28		V б. сух
20	С	28			IV б'гм	54	С		24		V б. сух
21	С	28			IV б'гм	55	С	24			IV б'гм
22	С	24			IV б'гм	56	С		24		V б. сух
23	С		24		IV б'гм	58	С		24		V б. сух
24	С		24		IV б'гм	58	С		24		V б. сух
25	С		28		IV б'гм	59	С	24			IV б'гм
26	С	24			IV б'гм	60	С	24			IV б'гм
27	С	24			IV б'гм	61	С	28			IV б'гм
28	С	28			IV б'гм	62	С	24			IV б'гм
29	С	24			IV б'гм	63	С	28			IV б'гм
30	С	28			IV б'гм	64	С	28			IV б'гм
31	С		24		V б. сух	65	С	24			IV б'гм
32	С		24		V б. сух	66	С	24			IV б'гм
33	С	24			IV б'гм	67	С	28			IV б'гм
34	С	24			IV б'гм	68	С	24			IV б'гм

	Порода	Ступінь товщини стовбурів. сантиметрів			Категорія стану дерев, підстава вибору для рубки	Порядковий номер дерева	Порода	Ступінь товщини стовбурів. сантиметрів			Категорія стану дерев, підстава вибору
		ділові	напівділові	дров'яні				ділові	напівділові	дров'яні	
69	С	24			IV б'гм	99	С	32			IV б'гм
70	С	24			IV б'гм	100	С	24			IV б'гм
71	С	24			IV б'гм	101	С		24		V б. сг
72	С	24			IV б'гм	102	С	28			IV б'гм
73	С	28			IV б'гм	103	С	28			IV б'гм
74	С		28		V б. сг	104	С	24			V б. сг
75	С		24		V б. сг	105	С		24		V б. сг
76	С	24			IV б'гм	106	С		24		V б. сг
77	С	24			IV б'гм	107	С		28		V б. сг
78	С	24			IV б'гм	108	С	24			IV б'гм
79	С	24			IV б'гм	109	С	36			IV б'гм
80	С	24			IV б'гм	110	С	24			IV б'гм
81	С	24			IV б'гм	111	С	24			IV б'гм
82	С	32			IV б'гм	112	С	24			IV б'гм
83	С		24		V б. сг	113	С	24			IV б'гм
84	С		24		V б. сг	114	С		24		V б. сг
85	С		24		V б. сг	115	С		28		V б. сг
86	С		28		V б. сг	116	С		24		V б. сг
87	С		24		V б. сг	117	С	28			IV б'гм
88	С	32			IV б'гм	118	С	24			IV б'гм
89	С	24			IV б'гм	119	С	24			IV б'гм
90	С	24			IV б'гм	120	С	32			IV б'гм
91	С	24			IV б'гм	121	С	36			V б. сг
92	С	28			IV б'гм	122	С	32			IV б'гм
93	С	28			IV б'гм	123	С	32			IV б'гм
94	С	24			IV б'гм	124	С	32			IV б'гм
95	С	40			IV б'гм	125	С	28			IV б'гм
96	С	24			IV б'гм	126	С	24			IV б'гм
97	С	32			IV б'гм	127	С	24			IV б'гм
98	С	24			IV б'гм	128	С	24			IV б'гм

Всього пронумеровано дерев:

(кількість словиць)

Нумерацію і перелік провели:

О. М. Ліс

(посада)

В. О. Л. 10

(посада)

Л. О. Л. 10

(посада)

(посада)

(кількість словиць)

(підпис)

(підпис)

(підпис)

(підпис)

О. М. Ліс

(ініціали та прізвище)

В. В. Лісовський

(ініціали та прізвище)

В. М. Лісовський

(ініціали та прізвище)

(ініціали та прізвище)

12 08 20 21 року



Додаток 4  
до Санітарних правил

НУМЕРАЦІЙНА ВІДОМІСТЬ ДЕРЕВ,  
призначених для вибіркової санітарної рубки

Іватолюцько  
(Автономна Республіка Крим, область)  
ФП „Душманівський лісництво“  
(найменування власника лісів, постійного лісокористувача)

Лісництво Бовсудівське урочище —  
квартал № 13 виділ № 24 ділянка № — площа 3.3 гектарів

	Порода	Ступінь товщини стовбурів, сантиметрів			Категорія стану дерева, підстава відбору для рубки	Ієрархичний номер дерева	Порода	Ступінь товщини стовбурів, сантиметрів			Категорія стану дерева, підстава відбору для рубки
		ділові	напівділові	дров'яні				ділові	напівділові	дров'яні	
129	C	24			IV б'гм						
130	C	24			IV б'гм						
131	C	24			IV б'гм						
132	C	24			IV б'гм						
133	C	32			IV б'гм						
134	C	28			IV б'гм						
135	C		32		V б. сук						
136	C	36			IV б'гм						
137	C	24			IV б'гм						
138	C	28			IV б'гм						
139	C	24			IV б'гм						
140	C	28			IV б'гм						
141	C	28			IV б'гм						
142	C		28		V б. сук						
143	C		28		V б. сук						
144	C	36			IV б'гм						
145	C	32			IV б'гм						
146	C	24			IV б'гм						
147	C	28			IV б'гм						
148	C	28			IV б'гм						
149	C	28			IV б'гм						
150	C	28			IV б'гм						
151	C		24		V б. сук						
152	C		28		V б. сук						
153	C		24		V б. сук						
154	C		36		V б. сук						
155	C	32			IV б'гм						
156	C	44			IV б'гм						
157	C	36			IV б'гм						
158	C		48		V б. сук						
159	C	32			IV б'гм						
160	C	32			IV б'гм						
161	C	36			IV б'гм						
162	C	40			IV б'гм						



**НУМЕРАЦІЙНА ВІДОМІСТЬ ДЕРЕВ**  
призначених для вибіркової санітарної рубки

Житомирська область

ДП "Лугинський спеціалізований"

Лісництво Бовсунівське

Урочище —

квартал № 14

виділ № 14

ділянка № —

площа 4,2 гектарів

Порядковий номер дерева	Порода	Ступінь товщини стовбурів, сантиметрів			Категорія стану дерева, підстава відбору для рубки	Порядковий номер дерева	Порода	Ступінь товщини стовбурів, сантиметрів			Категорія стану дерева, підстава відбору для рубки
		ділової	напівділової	дров'яної				ділової	напівділової	дров'яної	
1	С	36			IV бідер	40	С		24		V б. ур
2	С	24			IV бідер	41	С		24		V б. ур
3	С		28		V б. ур	42	С	32			IV бідер
4	С	36			IV бідер	43	С	32			IV бідер
5	С		24		V б. ур	44	С		28		V б. ур
6	С	32			IV бідер	45	С	28			IV бідер
7	С		24		V б. ур	46	С	24			IV бідер
8	С	24			IV бідер	47	С	24			IV бідер
9	С		24		V б. ур	48	С	28			IV бідер
10	С	32			IV бідер	49	С			24	IV бідер
11	С		24		V б. ур	50	С	24			IV бідер
12	С	24			IV бідер	51	С	28			IV бідер
13	С	32			IV бідер	52	С	24			IV бідер
14	С	40			IV бідер	53	С			28	IV бідер
15	С		24		V б. ур	54	С	32			IV бідер
16	С		28		V б. ур	55	С	24			IV бідер
17	С	24			IV бідер	56	С		24		V б. ур
18	С	24			IV бідер	57	С	24			IV бідер
19	С		24		V б. ур	58	С	28			IV бідер
20	С	28			IV бідер	59	С	24			IV бідер
21	С	24			IV бідер	60	С		24		V б. ур
22	С		24		V б. ур	61	С	24			IV бідер
23	С	24			IV бідер	62	С	24			IV бідер
24	С	32			IV бідер	63	С	24			V бідер
25	С		24		V б. ур	64	С	24			IV бідер
26	С	28			IV бідер	65	С		28		V б. ур
27	С	24			IV бідер	66	С	32			IV бідер
28	С	32			IV бідер	67	С	28			IV бідер
29	С		24		V б. ур	68	С	32			IV бідер
30	С	24			IV бідер	69	С		32		V б. ур
31	С	28			IV бідер	70	С	36			IV бідер
32	С		32		V б. ур	71	С			56	IV бідер
33	С		24		V б. ур	72	С	24			IV бідер
34	С	32			IV бідер	73	С	24			IV бідер
35	С	28			IV бідер	74	С		28		V б. ур
36	С		24		V б. ур	75	С		28		V б. ур
37	С	28			IV бідер	76	С	24			IV бідер
38	С		32		V б. ур	77	С		32		V б. ур
39	С	24			IV бідер	78	С	32			IV бідер



Порядковий номер дерева	Порода	Ступінь товщини стовбурів, сантиметрів			Категорія стану дерева, підстава відбору для рубки	Порядковий номер дерева	Порода	Ступінь товщини стовбурів, сантиметрів			Категорія стану дерева, підстава відбору для рубки
		ділової	напівділової	дров'яної				ділової	напівділової	дров'яної	
79	С	40			IV клас	108	С	24			IV клас
80	С	28			IV клас	109	С	32			IV клас
81	С	32			IV клас	110	С		24		Vb. кл.
82	С		32		Vb. кл.	111	С		24		Vb. кл.
83	С		24		Vb. кл.	112	С	28			IV клас
84	С	36			IV клас	113	С	32			IV клас
85	С	24			IV клас	114	С		24		Vb. кл.
86	С		36		Vb. кл.	115	С	28			IV клас
87	С			40	Vb. кл.	116	С	28			IV клас
88	С	44			IV клас	117	С		28		Vb. кл.
89	С	28			IV клас	118	С	32			IV клас
90	С		24		Vb. кл.	119	С	24			IV клас
91	С	28			IV клас	120	С			24	Vb. кл.
92	С	24			IV клас	121	С		28		Vb. кл.
93	С	28			IV клас	122	С	24			IV клас
94	С		32		Vb. кл.	123	С	32			IV клас
95	С		24		Vb. кл.	124	С		36		Vb. кл.
96	С	24			IV клас	125	С	44			IV клас
97	С	24			IV клас	126	С	24			IV клас
98	С	24			IV клас	127	С		24		Vb. кл.
99	С	24			IV клас	128	С	32			IV клас
100	С	24			IV клас	129	С	24			IV клас
101	С		28		Vb. кл.	130	С	40			IV клас
102	С	32			IV клас	131	С		24		Vb. кл.
103	С	24			IV клас	132	С	24			IV клас
104	С		28		Vb. кл.	133	С	24			IV клас
105	С	28			IV клас	134	С		32		Vb. кл.
106	С	24			IV клас	135	С	48			IV клас
107	С	28			IV клас	136	С	44			IV клас

Всього пронумеровано дерев \_\_\_\_\_

Нумерацію і перелік провели:

\_\_\_\_\_

(посада)

\_\_\_\_\_

(посада)

\_\_\_\_\_

(посада)

(посада)

(посада)

(посада)

(посада)

(посада)

\_\_\_\_\_

(посада та прізвище)

\_\_\_\_\_

(посада та прізвище)

\_\_\_\_\_

(посада та прізвище)

(посада та прізвище)

28 08 2021 року



# НУМЕРАЦІЙНА ВІДОМІСТЬ ДЕРЕВ призначених для вибіркової санітарної рубки

Житомирська область  
ДП "Лугинський спеціалісгосп"

Лісництво Бовсунівське

Урочище

квартал № 94

виділ № 14

ділянка №

площа 4,2 гектарів

Порядковий номер дерева	Порода	Ступінь товщини стовбурів, сантиметрів			Категорія стану дерева, підстава вибору для рубки	Порядковий номер дерева	Порода	Ступінь товщини стовбурів, сантиметрів			Категорія стану дерева, підстава вибору для рубки
		ділової	напівділової	дрованої				ділової	напівділової	дрованої	
137	С		28		Vib. ух	176	С	28			Vib. ух
138	С	40			Vib. ух	177	С	32			Vib. ух
139	С		28		Vib. ух	178	С	28			Vib. ух
140	С	28			Vib. ух	179	С		24		Vib. ух
141	С	32			Vib. ух	180	С	28			Vib. ух
142	С		32		Vib. ух	181	С	24			Vib. ух
143	С	28			Vib. ух	182	С		24		Vib. ух
144	С	24			Vib. ух	183	С		24		Vib. ух
145	С		24		Vib. ух	184	С	24			Vib. ух
146	С		24		Vib. ух	185	С		24		Vib. ух
147	С	28			Vib. ух	186	С	24			Vib. ух
148	С	24			Vib. ух	187	С	32			Vib. ух
149	С	24			Vib. ух	188	С		28		Vib. ух
150	С		28		Vib. ух	189	С	32			Vib. ух
151	С		36		Vib. ух	190	С	36			Vib. ух
152	С	28			Vib. ух	191	С		28		Vib. ух
153	С	28			Vib. ух	192	С	24			Vib. ух
153	С	32			Vib. ух	193	С	28			Vib. ух
155	С		28		Vib. ух	194	С		28		Vib. ух
156	С	32			Vib. ух	195	С	32			Vib. ух
157	С	32			Vib. ух	196	С		24		Vib. ух
158	С	28			Vib. ух	197	С	28			Vib. ух
159	С	28			Vib. ух	198	С	28			Vib. ух
160	С		32		Vib. ух	199	С	32			Vib. ух
161	С		24		Vib. ух	200	С		28		Vib. ух
162	С	32			Vib. ух	201	С		32		Vib. ух
163	С	40			Vib. ух	202	С	24			Vib. ух
164	С	28			Vib. ух	203	С	36			Vib. ух
165	С	28			Vib. ух	204	С		32		Vib. ух
166	С	36			Vib. ух	205	С	28			Vib. ух
167	С		32		Vib. ух	206	С	24			Vib. ух
168	С		24		Vib. ух	207	С	24			Vib. ух
169	С	32			Vib. ух	208	С	24			Vib. ух
170	С	24			Vib. ух	209	С		24		Vib. ух
171	С	28			Vib. ух	210	С	28			Vib. ух
172	С	28			Vib. ух	211	С	28			Vib. ух
173	С			28	Vib. ух	212	С	24			Vib. ух
174	С	28			Vib. ух	213	С		36		Vib. ух
175	С		32		Vib. ух	214	С	32			Vib. ух

Порядковий номер дерева	Порода	Ступінь товщини стовбурів, сантиметрів			Категорія стану дерева, підстава відбору для рубки	Порядковий номер дерева	Порода	Ступінь товщини стовбурів, сантиметрів			Категорія стану дерева, підстава відбору для рубки
		ділової	напівділової	дрованої				ділової	напівділової	дрованої	
215	С	28			IV бгм	244	С	24			IV бгм
216	С	28			IV бгм	245	С	28			IV бгм
217	С		24		V б. цх	246	С		32		V б. цх
218	С	24			IV бгм	247	С	32			IV бгм
219	С	24			IV бгм	248	С	36			IV бгм
220	С		28		V б. цх	249	С	24			V б. цх
221	С	24			IV бгм	250	С	28			IV бгм
222	С	24			IV бгм	251	С	32			IV бгм
223	С	28			IV бгм	252	С		24		V б. цх
224	С	32			IV бгм	253	С	44			IV бгм
225	С	28			IV бгм	254	С	24			IV бгм
226	С		24		V б. цх	255	С	32			IV бгм
227	С		28		V б. цх	256	С	40			IV бгм
228	С	24			IV бгм	257	С		32		V б. цх
229	С	24			IV бгм	258	С	28			IV бгм
230	С	28			IV бгм	259	С	24			IV бгм
231	С		32		V б. цх	260	С		28		V б. цх
232	С	28			IV бгм	261	С	32			IV бгм
233	С	24			IV бгм	262	С		32		V б. цх
234	С	24			IV бгм	263	С	32			IV бгм
235	С	28			IV бгм	264	С	28			IV бгм
236	С		24		V б. цх	265	С		28		V б. цх
237	С		24		V б. цх	266	С	32			IV бгм
238	С	32			IV бгм	267	С	28			IV бгм
239	С		24		V б. цх	268	С	24			IV бгм
240	С	28			IV бгм	269	С	32			IV бгм
241	С	28			IV бгм	270	С		32		V б. цх
242	С	28			IV бгм	271	С	24			IV бгм
243	С		28		V б. цх	272	С	28			IV бгм

Всього пронумеровано дерев \_\_\_\_\_

Нумерацію і перелік провели:

наш І. І. 10  
(посада)  
В. О. І. 10  
(посада)  
С. М. Сив  
(посада)  
\_\_\_\_\_  
(посада)

[Підпис]  
(посада)  
[Підпис]  
(посада)  
[Підпис]  
(посада)

В. І. Семечевський  
(посада та прізвище)  
В. В. Лісовський  
(посада та прізвище)  
О. М. Сив  
(посада та прізвище)  
\_\_\_\_\_  
(посада та прізвище)

28 08 2021 року

НУМЕРАЦІЙНА ВІДОМІСТЬ ДЕРЕВ  
призначених для вибіркової санітарної рубки

Житомирська область

ДП "Лугинський спеціалісгосп"

Лісництво Бовсунівське

Урочище

квартал № 14

виділ № 14

ділянка №

площа 4,2 гектарів

Порядковий номер дерева	Порода	Ступінь товщини стовбурів, сантиметрів			Категорія стану дерева, підстава вибору для рубки	Порядковий номер дерева	Порода	Ступінь товщини стовбурів, сантиметрів			Категорія стану дерева, підстава вибору для рубки
		лілової	напівлілової	дров'яної				лілової	напівлілової	дров'яної	
С	273	24			IV б'гм						
С	274		24		V б. цх						
С	275		28		V б. цх						
С	276	24			IV б'гм						
С	277	24			IV б'гм						
С	278	24			IV б'гм						
С	279		24		V б. цх						
С	280	24			IV б'гм						
С	281	32			IV б'гм						
С	282		24		V б. цх						
С	283	32			IV б'гм						
С	284	24			IV б'гм						
С	285	28			V б'гм						
С	286		28		V б. цх						
С	287	40			IV б'гм						
С	288	24			IV б'гм						
С	289	28			V б'гм						
С	290		24		V б. цх						
С	291	28			V б'гм						
С	292	28			IV б'гм						
С	293	24			IV б'гм						
С	294	32			V б'гм						
С	295		24		V б. цх						
С	296	32			IV б'гм						
С	297	24			IV б'гм						
С	298	24			V б'гм						
С	299	36			V б'гм						
С	300		32		V б. цх						
С	301	32			V б'гм						
С	302	28			IV б'гм						
С	303		32		V б. цх						
С	304		28		V б. цх						
С	305		24		V б. цх						
С	306	24			V б'гм						
С	307	24			IV б'гм						
С	308	36			V б'гм						
С	309	24			V б'гм						
С	310	36			V б'гм						
С	311		28		V б. цх						





186 а

# НУМЕРАЦІЙНА ВІДОМІСТЬ ДЕРЕВ призначених для вибіркової санітарної рубки

Житомирська область

ДП "Лугинський спеціалізований"

Лісництво Бовсунівське

Урочище

квартал №

14

виділ №

35

ділянка №

площа 1.0 гектарів

Порядковий номер дерева	Порода	Ступінь товщини ствобурів, сантиметрів			Категорія стану дерева, підстава вибору для рубки	Порядковий номер дерева	Порода	Ступінь товщини ствобурів, сантиметрів			Категорія стану дерева, підстава вибору для рубки
		ділової	напівділової	дров'яної				ділової	напівділової	дров'яної	
1	С		24		Vb. cy	40	С	24			Vb. cy
2	С	32			Vb. cy	41	С		32		Vb. cy
3	С	32			Vb. cy	42	С	24			Vb. cy
4	С		32		Vb. cy	43	С		24		Vb. cy
5	С	40			Vb. cy	44	С	28			Vb. cy
6	С		32		Vb. cy	45	С		24		Vb. cy
7	С		36		Vb. cy	46	С	40			Vb. cy
8	С	28			Vb. cy	47	С	32			Vb. cy
9	С	40			Vb. cy	48	С		32		Vb. cy
10	С		28		Vb. cy	49	С	24			Vb. cy
11	С	28			Vb. cy	50	С	28			Vb. cy
12	С	36			Vb. cy	51	С		32		Vb. cy
13	С	40			Vb. cy	52	С	32			Vb. cy
14	С		28		Vb. cy	53	С	28			Vb. cy
15	С	28			Vb. cy	54	С	32			Vb. cy
16	С		28		Vb. cy	55	С	32			Vb. cy
17	С		24		Vb. cy	56	С	24			Vb. cy
18	С	24			Vb. cy	57	С		24		Vb. cy
19	С	24			Vb. cy	58	С		28		Vb. cy
20	С		24		Vb. cy	59	С	32			Vb. cy
21	С	40			Vb. cy	60	С	24			Vb. cy
22	С	32			Vb. cy						Vb. cy
23	С		28		Vb. cy						Vb. cy
24	С	28			Vb. cy						Vb. cy
25	С	24			Vb. cy						Vb. cy
26	С		28		Vb. cy						Vb. cy
27	С		32		Vb. cy						Vb. cy
28	С	32			Vb. cy						Vb. cy
29	С	24			Vb. cy						Vb. cy
30	С	40			Vb. cy						Vb. cy
31	С	32			Vb. cy						Vb. cy
32	С		32		Vb. cy						Vb. cy
33	С		24		Vb. cy						Vb. cy
34	С	32			Vb. cy						Vb. cy
35	С		24		Vb. cy						Vb. cy
36	С	36			Vb. cy						Vb. cy
37	С	36			Vb. cy						Vb. cy
38	С		28		Vb. cy						Vb. cy
39	С	32			Vb. cy						Vb. cy



24

Додаток 4  
до Санітарних правил  
НУМЕРАЦІЙНА ВІДОМІСТЬ ДЕРЕВ,  
призначених для вибіркової санітарної рубки

Метомисська  
(Автономна Республіка Крим, область)

ФП „Метомисський лісництво“  
(найменування власника лісів, постійного лісокористувача)

Лісництво Бованувське

квартал № 14

виділ № 51

урочище

ділянка № —

площа 0,4 гектарів

	Порода	Ступінь товщини стовбурів, сантиметрів			Категорія стану дерева, підстава відбору для рубки	Порядковий номер дерева	Порода	Ступінь товщини стовбурів, сантиметрів			Категорія стану дерева, підстава відбору для рубки
		ділові	напівділові	дров'яні				ділові	напівділові	дров'яні	
1	С		28		Vib. ух	35	С	28			IV фігур
2	С	28			IV фігур	36	С		36		Vib. ух
3	С	28			IV фігур						
4	С	32			IV фігур						
5	С		28		Vib. ух						
6	С		32		Vib. ух						
7	С	32			IV фігур						
8	С	28			IV фігур						
9	С		32		Vib. ух						
10	С	36			IV фігур						
11	С	32			IV фігур						
12	С		28		Vib. ух						
13	С	32			IV фігур						
14	С		32		Vib. ух						
15	С		32		Vib. ух						
16	С	32			IV фігур						
17	С	40			IV фігур						
18	С		24		Vib. ух						
19	С		36		Vib. ух						
20	С	32			IV фігур						
21	С		32		Vib. ух						
22	С	28			IV фігур						
23	С		28		Vib. ух						
24	С	32			IV фігур						
25	С	24			IV фігур						
26	С		24		Vib. ух						
27	С	40			IV фігур						
28	С	32			IV фігур						
29	С		24		Vib. ух						
30	С	24			IV фігур						
31	С		32		Vib. ух						







# НУМЕРАЦІЙНА ВІДОМІСТЬ ДЕРЕВ призначених для вибіркової санітарної рубки

Житомирська область

ДП "Лугинський спеціалізований"

Лісництво Бовсунівське

Урочище

квартал № 14

виділ № 29

ділянка №

площа 0,9 гектарів

Порядковий номер дерева	Порода	Ступінь товщини стовбурів, сантиметрів			Категорія стану дерева, підстава вибору для рубки	Порядковий номер дерева	Порода	Ступінь товщини стовбурів, сантиметрів			Категорія стану дерева, підстава вибору для рубки
		ділової	напівділової	дров'яної				ділової	напівділової	дров'яної	
1	С	28			IV б'як	40	С	24			IV б'як
2	С	32			IV б'як	41	С	28			IV б'як
3	С	32			IV б'як	42	С	36			IV б'як
4	С	32			IV б'як	43	С	32			IV б'як
5	С		28		IV б'як	44	С		24		IV б'як
6	С		32		IV б'як	45	С	28			IV б'як
7	С	28			IV б'як	46	С	28			IV б'як
8	С	28			IV б'як	47	С	32			IV б'як
9	С	40			IV б'як	48	С	24			IV б'як
10	С	24			IV б'як	49	С		24		IV б'як
11	С	32			IV б'як	50	С		24		IV б'як
12	С		28		IV б'як	51	С		32		IV б'як
13	С		24		IV б'як	52	С	24			IV б'як
14	С	24			IV б'як	53	С	24			IV б'як
15	С	24			IV б'як	54	С	24			IV б'як
16	С	28			IV б'як	55	С	24			IV б'як
17	С	28			IV б'як	56	С	32			IV б'як
18	С	24			IV б'як	57	С	32			IV б'як
19	С	32			IV б'як	58	С	24			IV б'як
20	С	24			IV б'як	59	С		24		IV б'як
21	С	24			IV б'як	60	С		28		IV б'як
22	С	28			IV б'як	61	С		28		IV б'як
23	С	28			IV б'як	62	С	28			IV б'як
24	С	36			IV б'як	63	С	24			IV б'як
25	С	28			IV б'як	64	С	24			IV б'як
26	С	32			IV б'як	65	С	36			IV б'як
27	С		28		IV б'як	66	С	28			IV б'як
28	С		28		IV б'як	67	С	28			IV б'як
29	С		32		IV б'як	68	С	24			IV б'як
30	С	24			IV б'як	69	С	24			IV б'як
31	С	28			IV б'як	70	С	24			IV б'як
32	С	28			IV б'як	71	С	24			IV б'як
33	С		28		IV б'як	72	С	32			IV б'як
34	С		24		IV б'як	73	С		24		IV б'як
35	С			28	IV б'як	74	С		28		IV б'як
36	С			28	IV б'як	75	С	24			IV б'як
37	С		36		IV б'як	76	С	24			IV б'як
38	С	28			IV б'як	77	С		32		IV б'як
39	С	32			IV б'як	78	С	18			IV б'як

Всього пронумеровано дерев 88/Всіх дев'ять вісімдесят вісім дерев

(посадка)

(носада)

(nccag)

(novada)

**CONCLUSIONS**

(підпис

(Підпис)

Материали та документи

STRENGTHENING THE EVIDENCE

(Ініціали та прізвище)

(continued on page 10)

28 07 2021 року

НУМЕРАЦІЙНА ВІДОМІСТЬ ДЕРЕВ  
призначених для вибіркової санітарної рубки

Житомирська область  
ДП "Лугинський спеціалісгосп"

Лісництво Бовсунівське

Урочище

квартал № 14

виділ № 34

ділянка №

площа 1,5 гектарів

Порядковий номер дерева	Порода	Ступінь товщини стовбурів, сантиметрів			Категорія стану дерева, підстава вибору для рубки	Порядковий номер дерева	Порода	Ступінь товщини стовбурів, сантиметрів			Категорія стану дерева, підстава вибору для рубки
		ділової	напівділової	дров'яної				ділової	напівділової	дров'яної	
1	Q	24			IV б.г.м.	412	C	24			IV б.г.м.
2	Q	24			IV б.г.м.	41	C	24			IV б.г.м.
3	C	28			IV б.г.м.	42	C	24			IV б.г.м.
4	C	24			IV б.г.м.	43	C	24			IV б.г.м.
5	C	24			IV б.г.м.	44	C	28			IV б.г.м.
6	C	32			IV б.г.м.	45	C	24			IV б.г.м.
7	C	24			IV б.г.м.	46	C	24			IV б.г.м.
8	C	24			IV б.г.м.	47	C	24			IV б.г.м.
9	C	28			IV б.г.м.	48	C	24			IV б.г.м.
10	C		28		V б.м.х.	49	C	24			IV б.г.м.
11	C		24		V б.м.х.	50	C	24			IV б.г.м.
12	C	24			IV б.г.м.	51	C	24			IV б.г.м.
13	C	28			IV б.г.м.	52	C	24			IV б.г.м.
14	C	28			IV б.г.м.	53	C		32		V б.м.х.
15	C		28		V б.м.х.	54	C	24			IV б.г.м.
16	C		24		V б.м.х.	55	C	28			IV б.г.м.
17	C		24		V б.м.х.	56	C	24			IV б.г.м.
18	C	24			IV б.г.м.	57	C	24			IV б.г.м.
19	C	28			IV б.г.м.	58	C	24			IV б.г.м.
20	C	24			IV б.г.м.	59	C			24	V б.м.х.
21	C		32		V б.м.х.	60	C			24	V б.м.х.
22	C	24			IV б.г.м.	61	C			24	V б.м.х.
23	C	28			IV б.г.м.	62	C	36			IV б.г.м.
24	C		24		V б.м.х.	63	C	28			IV б.г.м.
25	C		24		V б.м.х.	64	C	32			IV б.г.м.
26	C	24			IV б.г.м.	65	C		24		IV б.г.м.
27	C	24			IV б.г.м.	66	C		28		IV б.г.м.
28	C	24			IV б.г.м.	67	C				IV б.г.м.
29	C	24			IV б.г.м.	68	C	32			IV б.г.м.
30	C		24		V б.м.х.	69	C	24			IV б.г.м.
31	C		24		V б.м.х.	70	C	24			IV б.г.м.
32	C	32			IV б.г.м.	71	C	28			IV б.г.м.
33	C	28			IV б.г.м.	72	C	32			IV б.г.м.
34	C	28			IV б.г.м.	73	C	28			IV б.г.м.
35	C	24			IV б.г.м.	74	C	28			IV б.г.м.
36	C	28			IV б.г.м.	75	C	24			IV б.г.м.
37	C	24			IV б.г.м.	76	C	24			IV б.г.м.
38	C	28			IV б.г.м.	77	C	28			IV б.г.м.
39	C	24			IV б.г.м.	78	C	28			IV б.г.м.



Порядковий номер дерева	Порода	Ступінь товщини стовбурів, сантиметрів			Категорія стану дерева, підстава вибору для рубки	Порядковий номер дерева	Порода	Ступінь товщини стовбурів, сантиметрів			Категорія стану дерева, підстава вибору для рубки
		ділової	напівділової	дров'яної				ділової	напівділової	дров'яної	
78	C	24			V бгм	107	C	28			V бгм
79	C	24			V бгм	108	C	24			V бгм
80	C	28			V бгм	109	C	28			V бгм
81	C	28			V бгм	110	C	36			V бгм
82	C	24			V бгм	111	C	32			V бгм
83	C	24			V бгм	112	C	24			V бгм
84	C	24			V бгм	113	C	28			V бгм
85	C	24			V бгм	114	C	24			V бгм
86	C		28		V б. см	115	C	32			V бгм
87	C		24		V б. см	116	C	24			V бгм
88	C	24			V бгм	117	C	24			V бгм
89	C	24			V бгм	118	C	32			V бгм
90	C	24			V бгм	119	C	24			V бгм
91	C	24			V бгм	120	C	24			V бгм
92	C	28			V бгм	121	C	24			V бгм
93	C		24		V б. см	122	C	24			V бгм
94	C		24		V б. см	123	C	28			V бгм
95	C		24		V б. см	124	C	24			V бгм
96	C		24		V б. см	125	C	36			V бгм
97	C		24		V б. см	126	C	28			V бгм
98	C		24		V б. см	127	C	28			V бгм
99	C	28			V бгм	128	C	24			V бгм
100	C	24			V бгм	129	C	28			V бгм
101	C	24			V бгм	130	C	28			V бгм
102	C	28			V бгм	131	C	24			V бгм
103	C	24			V бгм	132	C	24			V бгм
104	C	24			V бгм	133	C	24			V бгм
105	C	24			V бгм	134	C	24			V бгм
106	C	24			V бгм	135	C	28			V бгм

Всього пронумеровано дерев 135 (Смо п'янується н'ємь дерев)

Нумерацію і перелік провели:

\_\_\_\_\_ (посада)  
 \_\_\_\_\_ (посада)  
 \_\_\_\_\_ (посада)  
 \_\_\_\_\_ (посада)

\_\_\_\_\_ (підпис)  
 \_\_\_\_\_ (підпис)  
 \_\_\_\_\_ (підпис)

В.І. Смирнов  
 (підпис та прізвище)  
 О.М. Сир  
 (підпис та прізвище)  
 В.В. Павлюков  
 (підпис та прізвище)

28. 07. 2021 року

# НУМЕРАЦІЙНА ВІДОМІСТЬ ДЕРЕВ призначених для вибіркової санітарної рубки

Житомирська область

ДП "Лугинський спелісгосп"

Лісництво Бовсунівське

Урочище

квартал № 14

виділ № 35

ділянка №

площа 4,5 гектарів

Порядковий номер дерева	Порода	Ступінь товщини ствобурів, сантиметрів			Категорія стану дерева, підстава вибору для рубки	Порядковий номер дерева	Порода	Ступінь товщини ствобурів, сантиметрів			Категорія стану дерева, підстава вибору для рубки
		ділової	напівділової	дров'яної				ділової	напівділової	дров'яної	
1	С	24			IV бгел	41	С	24			IV бгел
2	С	28			IV бгел	42	С	26			IV бгел
3	С	24			IV бгел	43	С	28			IV бгел
4	С	28			IV бгел	44	С		28		IV бгел
5	С	28			IV бгел	45	С		24		IV бгел
6	С	24			IV бгел	46	С		24		IV бгел
7	С	24			IV бгел	47	С	32			IV бгел
8	С		28		IV бгел	48	С	26			IV бгел
9	С		32		IV бгел	49	С	24			IV бгел
10	С		28		IV бгел	50	С	24			IV бгел
11	С	24			IV бгел	51	С	24			IV бгел
12	С	24			IV бгел	52	С	24			IV бгел
13	С	24			IV бгел	53	С	24			IV бгел
14	С	24			IV бгел	54	С	28			IV бгел
15	С	32			IV бгел	55	С	28			IV бгел
16	С		24		IV бгел	56	С	24			IV бгел
17	С		24		IV бгел	57	С	32			IV бгел
18	С	24			IV бгел	58	С	28			IV бгел
19	С	24			IV бгел	59	С	24			IV бгел
20	С	24			IV бгел	60	С	24			IV бгел
21	С	24			IV бгел	61	С	28			IV бгел
22	С	32			IV бгел	62	С	24			IV бгел
23	С	24			IV бгел	63	С	32			IV бгел
24	С	28			IV бгел	64	С	24			IV бгел
25	С		32		IV бгел	65	С	28			IV бгел
26	С		28		IV бгел	66	С	32			IV бгел
27	С	24			IV бгел	67	С	24			IV бгел
28	С	24			IV бгел	68	С	28			IV бгел
29	С	24			IV бгел	69	С	26			IV бгел
30	С	24			IV бгел	70	С	36			IV бгел
31	С	24			IV бгел	71	С	32			IV бгел
32	С	24			IV бгел	72	С	32			IV бгел
33	С	28			IV бгел	73	С	24			IV бгел
34	С	24			IV бгел	74	С	28			IV бгел
35	С	24			IV бгел	75	С	28			IV бгел
36	С	28			IV бгел	76	С	28			IV бгел
37	С	24			IV бгел	77	С	28			IV бгел
38	С	32			IV бгел	78	С	24			IV бгел

Порядковий номер дерева	Порода	Ступінь товщини стовбурів, сантиметрів			Категорія стану дерева, підстава відбору для рубки	Порядковий номер дерева	Порода	Ступінь товщини стовбурів, сантиметрів			Категорія стану дерева, підстава відбору для рубки
		ділової	напівділової	дров'яної				ділової	напівділової	дров'яної	
79	С	24			Vb.gul	108	С	32			IV b.gul
80	С	24			Vb.gul	109	С	24			IV b.gul
81	С	32			Vb.gul	110	С	28			IV b.gul
82	С	32			Vb.gul	111	С	28			IV b.gul
83	С	28			Vb.gul	112	С	32			IV b.gul
84	С	28			Vb.gul	113	С	36			IV b.gul
85	С	28			Vb.gul	114	С		32		Vb.ux
86	С	28			Vb.gul	115	С		32		Vb.ux
87	С	28			Vb.gul	116	С		32		Vb.ux
88	С		24		Vb.ux	117	С	24			IV b.gul
89	С		28		Vb.ux	118	С	28			IV b.gul
90	С		24		Vb.ux	119	С	28			IV b.gul
91	С	28			IV b.gul	120	С	32			IV b.gul
92	С	40			IV b.gul	121	С		32		Vb.ux
93	С	32			IV b.gul	122	С		24		Vb.ux
94	С		40		Vb.ux	123	С	36			IV b.gul
95	С		36		Vb.ux	124	С	24			IV b.gul
96	С		28		Vb.ux	125	С	32			IV b.gul
97	С	36			IV b.gul	126	С	26			IV b.gul
98	С	28			IV b.gul	127	С	24			IV b.gul
99	С	36			IV b.gul	128	С	28			IV b.gul
100	С		28		Vb.ux	129	С	28			IV b.gul
101	С		32		Vb.ux	130	С		32		Vb.ux
102	С		32		Vb.ux	131	С		28		Vb.ux
103	С	36			IV b.gul	132	С		28		Vb.ux
104	С		28		IV b.gul	133	С	24			IV b.gul
105	С		32		Vb.ux	134	С	24			IV b.gul
106	С	36			IV b.gul	135	С	28			IV b.gul
107	С	24			IV b.gul	136	С	32			IV b.gul

Всього пронумеровано дерев

Нумерацію і перелік провели:

С.М. Міс  
(посада)  
М.М. М.М.  
(посада)  
С.М. Міс  
(посада)  
(посада)

(підпис)  
(підпис)  
(підпис)

О.М. Сир  
(ініціали та прізвище)  
В.Т. Сеницький  
(ініціали та прізвище)  
В.В. Габриєлюк  
(ініціали та прізвище)

26 07 2021 року



# НУМЕРАЦІЙНА ВІДОМІСТЬ ДЕРЕВ призначених для вибіркової санітарної рубки

Житомирська область

ДП "Лугинський спеціалізований"

Лісництво Бовсунівське

Урочище

квартал № 17

виділ № 35

ділянка №

площа 4,5 гектарів

Порядковий номер дерева	Порода	Ступінь товщини ствобурів, сантиметрів			Категорія стану дерева, підстава вибору для рубки	Порядковий номер дерева	Порода	Ступінь товщини ствобурів, сантиметрів			Категорія стану дерева, підстава вибору для рубки
		ділової	напівділової	дров'яної				ділової	напівділової	дров'яної	
137	С	24			IV бгел	176	С	24			IV бгел
138	С	24			IV бгел	177	С	24			IV бгел
139	С	24			IV бгел	178	С	28			IV бгел
140	С	28			IV бгел	179	С	24			IV бгел
141	С	28			IV бгел	180	С	24			IV бгел
142	С	32			IV бгел	181	С	28			IV бгел
143	С	28			IV бгел	182	С	24			IV бгел
144	С		24		IV бгел	183	С	24			IV бгел
145	С		24		IV бгел	184	С	24			IV бгел
146	С		24		IV бгел	185	С	24			IV бгел
147	С		24		IV бгел	186	С	24			IV бгел
148	С	28			IV бгел	187	С		32		IV бгел
149	С	24			IV бгел	188	С		28		IV бгел
150	С	24			IV бгел	189	С	24			IV бгел
151	С	28			IV бгел	190	С	28			IV бгел
152	С	24			IV бгел	191	С	24			IV бгел
153	С	24			IV бгел	192	С	28			IV бгел
154	С		24		IV бгел	193	С	28			IV бгел
155	С		24		IV бгел	194	С	32			IV бгел
156	С		28		IV бгел	195	С	24			IV бгел
157	С	24			IV бгел	196	С	24			IV бгел
158	С	24			IV бгел	197	С	32			IV бгел
159	С	24			IV бгел	198	С		24		IV бгел
160	С	24			IV бгел	199	С		28		IV бгел
161	С	24			IV бгел	200	С		24		IV бгел
162	С	24			IV бгел	201	С	28			IV бгел
163	С	24			IV бгел	202	С	24			IV бгел
164	С	28			IV бгел	203	С	24			IV бгел
165	С	28			IV бгел	204	С	28			IV бгел
166	С	24			IV бгел	205	С	24			IV бгел
167	С	28			IV бгел	206	С	28			IV бгел
168	С		24		IV бгел	207	С	24			IV бгел
169	С		24		IV бгел	208	С	24			IV бгел
170	С		24		IV бгел	209	С	28			IV бгел
171	С	28			IV бгел	210	С	28			IV бгел
172	С	28			IV бгел	211	С	24			IV бгел
173	С	24			IV бгел	212	С	24			IV бгел
174	С	24			IV бгел	213	С	32			IV бгел
175	С	28			IV бгел	214	С	28			IV бгел

# НУМЕРАЦІЙНА ВІДОМІСТЬ ДЕРЕВ призначених для вибіркової санітарної рубки

Житомирська область

ДП "Лугинський спеціалізований"

Лісництво Бовсунівське

Урочище

квартал № 14

виділ № 43

ділянка №

площа 50 гектарів

Порядковий номер дерева	Порода	Ступінь товщини стовбурів, сантиметрів			Категорія стану дерева, підстава відбору для рубки	Порядковий номер дерева	Порода	Ступінь товщини стовбурів, сантиметрів			Категорія стану дерева, підстава відбору для рубки
		ділової	напівділової	дров'яної				ділової	напівділової	дров'яної	
1	С	32			IV фігур	40	С	28			IV фігур
2	С		28		V об. сук	41	С		32		V об. сук
3	С	36			IV фігур	42	С		28		V об. сук
4	С	40			IV фігур	43	С	28			IV фігур
5	С		24		V об. сук	44	С	28			IV фігур
6	С	28			IV фігур	45	С		28		V об. сук
7	С	28			IV фігур	46	С		32		V об. сук
8	С	24			IV фігур	47	С	36			IV фігур
9	С		24		V об. сук	48	С	52			IV фігур
10	С			24	VI с. сук	49	С	28			IV фігур
11	С		28		V об. сук	50	С	32			IV фігур
12	С	32			IV фігур	51	С		28		V об. сук
13	С	32			IV фігур	52	С	40			IV фігур
14	С	24			IV фігур	53	С		28		V об. сук
15	С		32		V об. сук	54	С		32		V об. сук
16	С	32			IV фігур	55	С		36		V об. сук
17	С	28			IV фігур	56	С		32		V об. сук
18	С	32			IV фігур	57	С	40			IV фігур
19	С	32			IV фігур	58	С			28	VI с. сук
20	С	24			IV фігур	59	С		44		V об. сук
21	С		32		V об. сук	60	С			40	VI с. сук
22	С	32			IV фігур	61	С		36		V об. сук
23	С		28		V об. сук	62	С			28	VI с. сук
24	С	28			IV фігур	63	С			32	VI с. сук
25	С	24			IV фігур	64	С		44		V об. сук
26	С		24		V об. сук	65	С		36		V об. сук
27	С	36			IV фігур	66	С			32	VI с. сук
28	С		32		V об. сук	67	С		40		V об. сук
29	С	32			IV фігур	68	С			32	VI с. сук
30	С	24			IV фігур	69	С		36		V об. сук
31	С		24		V об. сук	70	С	28			IV фігур
32	С		24		V об. сук	71	С	32			IV фігур
33	С		28		V об. сук	72	С	36			IV фігур
34	С	32			IV фігур	73	С		32		V об. сук
35	С	28			IV фігур	74	С	24			IV фігур
36	С	36			IV фігур	75	С	32			IV фігур
37	С	28			IV фігур	76	С	32			IV фігур
38	С		32		V об. сук	77	С	36			IV фігур
39	С	36			IV фігур	78	С		28		V об. сук



Порядковий номер дерева	Порода	Ступінь товщини стовбурів, сантиметрів			Категорія стану дерева, підстава вибору для рубки	Порядковий номер дерева	Порода	Ступінь товщини стовбурів, сантиметрів			Категорія стану дерева, підстава вибору для рубки
		ділової	напівділової	дров'яної				ділової	напівділової	дров'яної	
79	С	24			IV фігур	708	С		32		Vb. цук
80	С	28			IV фігур	709	С	24			IV фігур
81	С	48			IV фігур	710	С	28			IV фігур
82	С		24		Vb. цук	711	С		32		Vb. цук
83	С		32		Vb. цук	712	С		28		Vb. цук
84	С		28		Vb. цук	713	С	24			IV фігур
85	С	32			IV фігур	714	С	28			IV фігур
86	С	32			IV фігур	715	С	32			IV фігур
87	С	36			IV фігур	716	С		24		Vb. цук
88	С		32		Vb. цук	717	С	32			IV фігур
89	С	40			IV фігур	718	С		32		Vb. цук
90	С		40		Vb. цук	719	С	32			IV фігур
91	С		36		Vb. цук	720	С	28			IV фігур
92	С		40		Vb. цук	721	С		32		Vb. цук
93	С	32			IV фігур	722	С	28			IV фігур
94	С	28			IV фігур	723	С	24			IV фігур
95	С	32			IV фігур	724	С	32			IV фігур
96	С	48			IV фігур	725	С	28			IV фігур
97	С		36		Vb. цук	726	С		28		Vb. цук
98	С		24		Vb. цук	727	С	40			IV фігур
99	С	24			IV фігур	728	С	32			IV фігур
100	С	28			IV фігур	729	С	36			IV фігур
101	С		32		Vb. цук	730	С	28			IV фігур
102	С	32			IV фігур	731	С		24		Vb. цук
103	С	32			IV фігур	732	С		32		Vb. цук
104	С	32			IV фігур	733	С	32			IV фігур
105	С		28		Vb. цук	734	С		32		Vb. цук
106	С	24			IV фігур	735	С		28		Vb. цук
107	С		28		Vb. цук	736	С	24			IV фігур

Всього пронумеровано дерев \_\_\_\_\_

Нумерацію і перелік провели:

А. М. Гієу  
 (посада)  
В. О. Л-10  
 (посада)  
М. С. Л-10  
 (посада)  
 \_\_\_\_\_  
 (посада)

  
 (підпис)  
  
 (підпис)  
 \_\_\_\_\_  
 (підпис)

О. М. Сир  
 (ініціали та прізвище)  
В. В. Лісовий  
 (ініціали та прізвище)  
В. Я. Самчук  
 (ініціали та прізвище)  
 \_\_\_\_\_  
 (ініціали та прізвище)

04. 06. 2021 року

НУМЕРАЦІЙНА ВІДОМІСТЬ ДЕРЕВ  
призначених для вибіркової санітарної рубки  
Житомирська область  
ДП "Лугинський спеціалізований"

Лісництво Бовсунівське  
квартал № 17

виділ № 43

Урочище  
ділянка № площа 50 гектарів

Порядковий номер дерева	Порода	Ступінь товщини стовбурів, сантиметрів			Категорія стану дерева, підстава відбору для рубки	Порядковий номер дерева	Порода	Ступінь товщини стовбурів, сантиметрів			Категорія стану дерева, підстава відбору для рубки
		ділової	напівділової	дров'яної				ділової	напівділової	дров'яної	
737	С	24			IV фігур	776	С	32			IV фігур
738	С			28	VI а. цук	777	С	28			IV фігур
739	С			32	VI а. цук	778	С		32		V б. цук
740	С			24	VI а. цук	779	С	32			IV фігур
741	С			24	VI а. цук	780	С	24			IV фігур
742	С		24		V б. цук	781	С		28		V б. цук
743	С	32			IV фігур	782	С	28			IV фігур
744	С	28			IV фігур	783	С			28	VI а. цук
745	С	32			IV фігур	784	С	32			IV фігур
746	С	40			IV фігур	785	С	24			IV фігур
747	С	28			IV фігур	786	С	28			IV фігур
748	С		24		V б. цук	787	С		32		V б. цук
749	С		24		V б. цук	788	С		36		V б. цук
750	С		36		V б. цук	789	С	28			IV фігур
751	С	36			IV фігур	790	С	24			IV фігур
752	С	28			IV фігур	791	С	32			IV фігур
753	С	40			IV фігур	792	С	32			IV фігур
754	С	24			IV фігур	793	С	32			IV фігур
755	С		28		V б. цук	794	С	40			IV фігур
756	С	28			IV фігур	795	С		40		V б. цук
757	С	32			IV фігур	796	С		24		V б. цук
758	С	36			IV фігур	797	С	24			IV фігур
759	С		28		V б. цук	798	С	24			IV фігур
760	С		32		V б. цук	799	С		28		V б. цук
761	С	36			IV фігур	800	С	36			IV фігур
762	С	32			IV фігур	801	С	32			IV фігур
763	С		36		V б. цук	802	С		28		V б. цук
764	С		28		V б. цук	803	С		32		V б. цук
765	С		32		V б. цук	804	С	40			IV фігур
766	С	28			IV фігур	805	С	28			IV фігур
767	С	24			IV фігур	806	С	32			IV фігур
768	С	28			IV фігур	807	С			28	VI а. цук
769	С	32			IV фігур	808	С		40		V фігур
770	С		24		V б. цук	809	С		28		V фігур
771	С	24			IV фігур	810	С	32			IV фігур
772	С	36			IV фігур	811	С	24			IV фігур
773	С	24			IV фігур	812	С		24		V б. цук
774	С		32		V б. цук	813	С	32			IV фігур
775	С		32		V б. цук	814	С			32	VI а. цук

Порядковий номер дерева	Порода	Ступінь товщини стовбурів, сантиметрів			Категорія стану дерева, підстава відбору для рубки	Порядковий номер дерева	Порода	Ступінь товщини стовбурів, сантиметрів			Категорія стану дерева, підстава відбору для рубки
		ділової	напівділової	дров'яної				ділової	напівділової	дров'яної	
215	С	32			IV фігур	244	С		32		IV фігур
216	С		28		V об. сук	245	С	28			IV фігур
217	С			28	IV фігур	246	С		28		V об. сук
218	С		28		V об. сук	247	С		24		V об. сук
219	С		28		V об. сук	248	С	28			IV фігур
220	С	24			IV фігур	249	С			28	V об. сук
221	С			24	IV фігур	250	С		28		IV фігур
222	С	36			IV фігур	251	С	24			IV фігур
223	С	32			IV фігур	252	С	28			IV фігур
224	С		36		V об. сук	253	С	32			IV фігур
225	С	32			IV фігур	254	С	28			IV фігур
226	С		32		V об. сук	255	С		32		V об. сук
227	С	24			IV фігур	256	С	24			IV фігур
228	С	32			IV фігур	257	С		28		V об. сук
229	С	32			IV фігур	258	С	32			IV фігур
230	С		24		V об. сук	259	С	28			IV фігур
231	С			28	IV фігур	260	С		24		V об. сук
232	С	28			IV фігур	261	С	28			IV фігур
233	С	24			IV фігур	262	С	28			IV фігур
234	С		28		V об. сук	263	С		24		V об. сук
235	С	32			IV фігур	264	С		28		V об. сук
236	С	32			IV фігур	265	С	36			IV фігур
237	С	36			IV фігур	266	С	24			IV фігур
238	С		36		V об. сук	267	С		28		V об. сук
239	С	32			IV фігур	268	С		24		V об. сук
240	С	36			IV фігур	269	С	28			IV фігур
241	С		24		V об. сук	270	С	24			IV фігур
242	С		28		V об. сук	271	С		28		V об. сук
243	С	32			IV фігур	272	С		28		V об. сук

Всього пронумеровано дерев

Нумерацію і перелік провели:

О.М. Ліс  
(посада)  
В.О. Л. 10  
(посада)  
Л.М. Л. 10  
(посада)  
\_\_\_\_\_  
(посада)

[Підпис]  
(підпис)  
[Підпис]  
(підпис)  
[Підпис]  
(підпис)  
\_\_\_\_\_  
(підпис)

О.М. Ліс  
(ініціали та прізвище)  
В.В. Лісовський  
(ініціали та прізвище)  
В.У. Лісовський  
(ініціали та прізвище)  
\_\_\_\_\_  
(ініціали та прізвище)

04. 06. 2021 року



призначених для вибіркової санітарної рубки

Житомирська область

ДП "Лугинський спецлісгосп"

Лісництво Бовсунівське

Урочище

квартал № 17

виділ № 43

ділянка №

площа 5,0 гектарів

[illegible]

# НУМЕРАЦІЙНА ВІДОМІСТЬ ДЕРЕВ призначених для вибіркової санітарної рубки

Житомирська область  
ДП "Лугинський спеціалісгосп"

Лісництво Бовсунівське

Урочище

квартал № 31

виділ № 34

ділянка № -

площа 2,3 гектарів

Порядковий номер дерева	Порода	Ступінь товщини ствобурів, сантиметрів			Категорія стану дерева, підстава відбору для рубки	Порядковий номер дерева	Порода	Ступінь товщини ствобурів, сантиметрів			Категорія стану дерева, підстава відбору для рубки
		ділової	напівділової	дров'яної				ділової	напівділової	дров'яної	
1	Q	32			IV Bign	40	Q			32	VI Bign
2	Q	24			IV Bign	41	Q			32	VI Bign
3	Q	36			IV Bign	42	Q		36		VI Bign
4	Q	36			IV Bign	43	Q	28			IV Bign
5	Q	28			IV Bign	44	Q	32			IV Bign
6	Q	32			IV Bign	45	Q	28			IV Bign
7	Q	28			IV Bign	46	Q	24			IV Bign
8	Q	28			IV Bign	47	Q	24			IV Bign
9	Q		32		Vib. cup	48	Q		28		Vib. cup
10	Q		24		Vib. cup	49	Q		28		Vib. cup
11	Q	44			IV Bign	50	Q	28			IV Bign
12	Q		24		Vib. cup	51	Q	24			IV Bign
13	Q		32		Vib. cup	52	Q	32			IV Bign
14	Q	28			IV Bign	53	Q	24			IV Bign
15	Q	32			IV Bign	54	Q	24			IV Bign
16	Q	32			IV Bign	55	Q	28			IV Bign
17	Q	32			IV Bign	56	Q	32			IV Bign
18	Q	32			IV Bign	57	Q	24			IV Bign
19	Q		36		Vib. cup	58	Q	28			IV Bign
20	Q		32		Vib. cup	59	Q	32			IV Bign
21	Q		28		Vib. cup	60	Q	24			IV Bign
22	Q	28			IV Bign	61	Q	28			IV Bign
23	Q	28			IV Bign	62	Q	24			IV Bign
24	Q	28			IV Bign	63	Q		28		Vib. cup
25	Q			24	VI Bign	64	Q		24		Vib. cup
26	Q	32			IV Bign	65	Q		28		Vib. cup
27	Q	24			IV Bign	66	Q	36			IV Bign
28	Q	24			IV Bign	67	Q			32	VI Bign
29	Q	24			IV Bign	68	Q			28	VI Bign
30	Q	32			IV Bign	69	Q		40		Vib. cup
31	Q		24		Vib. cup	70	Q	32			IV Bign
32	Q		36		Vib. cup	71	Q	28			IV Bign
33	Q	28			IV Bign	72	Q	32			IV Bign
34	Q	24			IV Bign	73	Q	28			IV Bign
35	Q	32			IV Bign	74	Q	24			IV Bign
36	Q	48			IV Bign	75	Q		32		Vib. cup
37	Q		32		Vib. cup	76	Q		28		Vib. cup
38	Q		32		Vib. cup	77	Q		28		Vib. cup
39	Q		40		Vib. cup	78	Q	32			IV Bign

Порядковий номер дерева	Порода	Ступінь товщини стовбурів, сантиметрів			Категорія стану дерева, підстава відбору для рубки	Порядковий номер дерева	Порода	Ступінь товщини стовбурів, сантиметрів			Категорія стану дерева, підстава відбору для рубки
		ділової	напівділової	дров'яної				ділової	напівділової	дров'яної	
79	С	28			IV клас	108	С	24			IV клас
80	С	24			IV клас	109	С	28			IV клас
81	С	22			IV клас	110	С	24			IV клас
82	С	32			IV клас	111	С	24			IV клас
83	С	32			IV клас	112	С	24			IV клас
84	С	28			IV клас	113	С	28			IV клас
85	С	40			IV клас	114	С		24		V кл. укр.
86	С	32			IV клас	115	С		24		V кл. укр.
87	С		36		V кл. укр.	116	С	36			IV клас
88	С		28		V кл. укр.	117	С	24			IV клас
89	С		28		V кл. укр.	118	С	32			IV клас
90	С	24			IV клас	119	С	28			IV клас
91	С	32			IV клас	120	С	28			IV клас
92	С	36			IV клас	121	С	32			IV клас
93	С			28	V кл. укр.	122	С	28			IV клас
94	С			28	V кл. укр.	123	С		24		V кл. укр.
95	С		24		V кл. укр.	124	С		28		V кл. укр.
96	С	36			IV клас	125	С			24	V кл. укр.
97	С	24			IV клас	126	С			24	V кл. укр.
98	С	32			IV клас	127	С			24	V кл. укр.
99	С	24			IV клас	128	С		24		V кл. укр.
100	С	24			IV клас	129	С		24		V кл. укр.
101	С	24			IV клас	130	С		32		V кл. укр.
102	С	28			IV клас	131	С	28			IV клас
103	С		24		V кл. укр.	132	С	28			IV клас
104	С		28		V кл. укр.	133	С	32			IV клас
105	С		24		V кл. укр.	134	С	28			IV клас
106	С	36			IV клас	135	С	24			IV клас
107	С	24			IV клас	136	С	28			IV клас

Всього пронумеровано дерев

Нумерацію і перелік провели:

\_\_\_\_\_  
(посада)  
В.О.М.Ю  
(посада)  
С.М.Сіс  
(посада)  
\_\_\_\_\_  
(посада)

\_\_\_\_\_ (підпис)  
\_\_\_\_\_ (підпис)  
\_\_\_\_\_ (підпис)

В.І.Семішевський  
(посада та прізвище)  
В.В.Лісовський  
(посада та прізвище)  
О.М.Сев  
(ініціали та прізвище)

22 07 2021 року



# НУМЕРАЦІЙНА ВІДОМІСТЬ ДЕРЕВ призначених для вибіркової санітарної рубки

Житомирська область

ДП "Лугинський спеціалізований"

Лісництво Бовсунівське

Урочище

квартал № 31

виділ № 34

ділянка №

площа 2,3 гектарів

Порядковий номер дерева	Порода	Ступінь товщини стовбурів, сантиметрів			Категорія стану дерева, підстава відбору для рубки	Порядковий номер дерева	Порода	Ступінь товщини стовбурів, сантиметрів			Категорія стану дерева, підстава відбору для рубки
		ділової	напівділової	дров'яної				ділової	напівділової	дров'яної	
134	Q	32			IV h <sub>г</sub>	176	Q		24		Vib. cyp
138	Q	24			IV h <sub>г</sub>	177	Q		24		Vib. cyp
139	Q	24			IV h <sub>г</sub>	178	Q	32			IV h <sub>г</sub>
140	Q	36			IV h <sub>г</sub>	179	Q	28			IV h <sub>г</sub>
141	Q	32			IV h <sub>г</sub>	180	Q	32			IV h <sub>г</sub>
142	Q	24			IV h <sub>г</sub>	181	Q	24			IV h <sub>г</sub>
143	Q		32		Vib. cyp	182	Q	24			IV h <sub>г</sub>
144	Q		32		Vib. cyp	183	Q	28			IV h <sub>г</sub>
145	Q	24			IV h <sub>г</sub>	184	Q		32		IV h <sub>г</sub>
146	Q	24			IV h <sub>г</sub>	185	Q	28			IV h <sub>г</sub>
147	Q	28			IV h <sub>г</sub>	186	Q	24			IV h <sub>г</sub>
148	Q	24			IV h <sub>г</sub>	187	Q	32			IV h <sub>г</sub>
149	Q	28			IV h <sub>г</sub>	188	Q	28			IV h <sub>г</sub>
150	Q	28			IV h <sub>г</sub>	189	Q	32			IV h <sub>г</sub>
151	Q	28			IV h <sub>г</sub>	190	Q	36			IV h <sub>г</sub>
152	Q	24			IV h <sub>г</sub>	191	Q	24			Vib. cyp
153	Q		28		Vib. cyp	192	Q		32		Vib. cyp
154	Q		24		Vib. cyp	193	Q		24		Vib. cyp
155	Q		28		Vib. cyp	194	Q	32			IV h <sub>г</sub>
156	Q	24			IV h <sub>г</sub>	195	Q	28			IV h <sub>г</sub>
157	Q	28			IV h <sub>г</sub>	196	Q		28		Vib. cyp
158	Q	32			IV h <sub>г</sub>	197	Q		32		Vib. cyp
159	Q	24			IV h <sub>г</sub>	198	Q		28		Vib. cyp
160	Q	24			IV h <sub>г</sub>	199	Q			24	Vib. cyp
161	Q	28			IV h <sub>г</sub>	200	Q			24	Vib. cyp
162	Q	24			IV h <sub>г</sub>	201	Q		36		Vib. cyp
163	Q	24			IV h <sub>г</sub>	202	Q		24		Vib. cyp
164	Q	24			IV h <sub>г</sub>	203	Q	28			IV h <sub>г</sub>
165	Q		24		Vib. cyp	204	Q	24			IV h <sub>г</sub>
166	Q	28			IV h <sub>г</sub>	205	Q	28			IV h <sub>г</sub>
167	Q		24		Vib. cyp	206	Q	24			IV h <sub>г</sub>
168	Q		24		Vib. cyp	207	Q	28			IV h <sub>г</sub>
169	Q		24		Vib. cyp						
170	Q			24	Vib. cyp						
171	Q		24		Vib. cyp						
172	Q	36			IV h <sub>г</sub>						
173	Q	28			IV h <sub>г</sub>						
174	Q	32			IV h <sub>г</sub>						
175	Q	28			IV h <sub>г</sub>						





# НУМЕРАЦІЙНА ВІДОМІСТЬ ДЕРЕВ призначених для вибіркової санітарної рубки

Житомирська область  
ДП "Лугинський спеціалізований"

Лісництво Бовсунівське  
квартал № 31

виділ № 38

Урочище -

ділянка № - площа 1,1 гектарів

Порядковий номер дерева	Порода	Ступінь товщини стовбурів, сантиметрів			Категорія стану дерева, підстава вибору для рубки	Порядковий номер дерева	Порода	Ступінь товщини стовбурів, сантиметрів			Категорія стану дерева, підстава вибору для рубки
		ділової	напівділової	дров'яної				ділової	напівділової	дров'яної	
1	Q	24			IV Bign	40	Q		24		IV Bign
2	Q	24			IV Bign	41	Q	36			IV Bign
3	Q	28			IV Bign	42	Q		24		IV Bign
4	Q	28			IV Bign	43	Q		24		IV Bign
5	Q	24			IV Bign	44	Q		24		IV Bign
6	Q		24		IV Bign	45	Q	32			IV Bign
7	Q		28		IV Bign	46	Q	32			IV Bign
8	Q	24			IV Bign	47	Q		24		IV Bign
9	Q	24			IV Bign	48	Q		28		IV Bign
10	Q	28			IV Bign	49	Q		28		IV Bign
11	Q		32		IV Bign	50	Q	32			IV Bign
12	Q	28			IV Bign	51	Q	28			IV Bign
13	Q	24			IV Bign	52	Q	32			IV Bign
14	Q		32		IV Bign	53	Q		24		IV Bign
15	Q	24			IV Bign	54	Q		24		IV Bign
16	Q	24			IV Bign	55	Q	28			IV Bign
17	Q	24			IV Bign	56	Q	28			IV Bign
18	Q	24			IV Bign	57	Q	32			IV Bign
19	Q		24		IV Bign	58	Q		28		IV Bign
20	Q		24		IV Bign	59	Q	24			IV Bign
21	Q		24		IV Bign	60	Q	24			IV Bign
22	Q			24	IV Bign	61	Q	24			IV Bign
23	Q	24			IV Bign	62	Q		32		IV Bign
24	Q	24			IV Bign	63	Q	32			IV Bign
25	Q	24			IV Bign	64	Q	24			IV Bign
26	Q	14			IV Bign	65	Q	24			IV Bign
27	Q		24		IV Bign	66	Q	24			IV Bign
28	Q		28		IV Bign	67	Q	36			IV Bign
29	Q		28		IV Bign	68	Q	24			IV Bign
30	Q	28			IV Bign	69	Q		24		IV Bign
31	Q	24			IV Bign	70	Q		24		IV Bign
32	Q	24			IV Bign	71	Q		24		IV Bign
33	Q	18			IV Bign	72	Q		28		IV Bign
34	Q	28			IV Bign	73	Q		28		IV Bign
35	Q	32			IV Bign	74	Q	36			IV Bign
36	Q		36		IV Bign	75	Q		28		IV Bign
37	Q	32			IV Bign	76	Q	24			IV Bign
38	Q	36			IV Bign	77	Q	24			IV Bign
39	Q	56			IV Bign	78	Q	32			IV Bign

Порядковий номер дерева	Порода	Ступінь товщини стовбурів, сантиметрів			Категорія стану дерева, підстава відбору для рубки	Порядковий номер дерева	Порода	Ступінь товщини стовбурів, сантиметрів			Категорія стану дерева, підстава відбору для рубки
		ділової	напівділової	дров'яної				ділової	напівділової	дров'яної	
79	С	24			IV Bign	108	С	36			IV Bign
80	С	24			IV Bign	109	С	37			IV Bign
81	С	24			IV Bign	110	С	28			IV Bign
82	С	32			IV Bign	111	С	28			IV Bign
83	С	28			IV Bign	112	С	24			IV Bign
84	С	32			IV Bign	113	С	28			IV Bign
85	С		32		V.b. cyx	114	С		24		V.b. cyx
86	С		32		V.b. cyx	115	С		28		V.b. cyx
87	С	36			IV Bign	116	С	36			IV Bign
88	С	28			IV Bign	117	С	32			IV Bign
89	С	24			IV Bign	118	С	32			IV Bign
90	С	28			IV Bign	119	С		28		V.b. cyx
91	С	28			IV Bign	120	С	36			IV Bign
92	С		28		V.b. cyx	121	С	40			IV Bign
93	С	36			IV Bign	122	С	32			IV Bign
94	С		24		V.b. cyx	123	С	28			IV Bign
95	С		24		V.b. cyx	124	С		28		V.b. cyx
96	С		24		V.b. cyx	125	С		32		V.b. cyx
97	С		24		V.b. cyx	126	С		32		V.b. cyx
98	С		24		V.b. cyx	127	С	28			IV Bign
99	С	44			IV Bign	128	С	24			IV Bign
100	С	24			IV Bign	129	С	24			IV Bign
101	С	24			IV Bign	130	С	40			IV Bign
102	С	24			IV Bign	131	С	32			IV Bign
103	С	28			IV Bign	132	С		24		V.b. cyx
104	С		28		V.b. cyx	133	С		24		V.b. cyx
105	С		32		V.b. cyx	134	С	24			IV Bign
106	С		32		V.b. cyx	135	С	36			IV Bign
107	С	36			IV Bign	136	С	32			IV Bign

Всього пронумеровано дерев 136 Різдво Христове мистецтво дерев

Нумерацію і перелік провели:

С.М. Мичу

(посада)

М.М. Мичу

(посада)

М.М. Мичу

(посада)

(посада)

В.В. В.В.

(посада)

(посада)

(посада)

(посада)

О.В. В.В.

(посада та прізвище)

В.В. В.В.

(посада та прізвище)

С.П. Герасимчук

(посада та прізвище)

(посада та прізвище)

16. 07 2021 року



# НУМЕРАЦІЙНА ВІДОМІСТЬ ДЕРЕВ призначених для вибіркової санітарної рубки

Житомирська область

ДП "Лугинський спеціалісгосп"

Лісництво Бовсунівське

Урочище

квартал № 31

виділ № 39

ділянка № -

площа 0,9 гектарів

Порядковий номер дерева	Порода	Ступінь товщини ствобурів, сантиметрів			Категорія стану дерева, підстава відбору для рубки	Порядковий номер дерева	Порода	Ступінь товщини ствобурів, сантиметрів			Категорія стану дерева, підстава відбору для рубки
		ділової	напівділової	дров'яної				ділової	напівділової	дров'яної	
1	Q	32			IV bign	40	Q	32			IV bign
2	Q	28			N bign	41	Q	40			IV bign
3	Q	32			N bign	42	Q	24			IV bign
4	Q	28			IV bign	43	Q	40			IV bign
5	Q		24		Vb. cux	44	Q		32		IV bign
6	Q	32			IV bign	45	Q		28		IV bign
7	Q	32			IV bign	46	Q	28			IV bign
8	Q	32			IV bign	47	Q	32			IV bign
9	Q	24			IV bign	48	Q	24			IV bign
10	Q		24		Vb. cux	49	Q	24			IV bign
11	Q		28		Vb. cux	50	Q	28			IV bign
12	Q	28			N bign	51	Q		28		Vb. cux
13	Q	28			IV bign	52	Q		28		Vb. cux
14	Q	28			IV bign	53	Q	24			IV bign
15	Q	24			N bign	54	Q	32			IV bign
16	Q	40			IV bign	55	Q			28	Vb. cux
17	Q	32			IV bign	56	Q		36		Vb. cux
18	Q		32		Vb. cux	57	Q		40		Vb. cux
19	Q		32		Vb. cux	58	Q	32			IV bign
20	Q	32			IV bign	59	Q	24			IV bign
21	Q	28			IV bign	60	Q	40			IV bign
22	Q	32			IV bign	61	Q	36			IV bign
23	Q			24	Vb. cux	62	Q	36			IV bign
24	Q			24	Vb. cux	63	Q	24			IV bign
25	Q	24			IV bign	64	Q	32			IV bign
26	Q	24			IV bign	65	Q	36			IV bign
27	Q	32			IV bign	66	Q	28			IV bign
28	Q	32			IV bign	67	Q	36			IV bign
29	Q		28		Vb. cux	68	Q		24		Vb. cux
30	Q	24			IV bign	69	Q	28			IV bign
31	Q	32			IV bign	70	Q	32			IV bign
32	Q	32			IV bign	71	Q	24			IV bign
33	Q	24			IV bign	72	Q	28			IV bign
34	Q	32			IV bign	73	Q	32			IV bign
35	Q		32		Vb. cux	74	Q		32		Vb. cux
36	Q		24		Vb. cux	75	Q		28		Vb. cux
37	Q		24		Vb. cux	76	Q		24		Vb. cux
38	Q			28	Vb. cux	77	Q	24			IV bign
39	Q	32			IV bign	78	Q	32			IV bign



НУМЕРАЦІЙНА ВІДОМІСТЬ ДЕРЕВ,  
призначених для вибіркової санітарної рубки

Житомирська область

ДП "Лугинський спеціалізований"

Лісництво Бовсунівське

Урочище

квартал № 21

виділ № 40

ділянка №

площа 1.1 гектарів

Порядковий номер дерева	Порода	Ступінь товщини ствобурів, сантиметрів			Категорія стану дерева, підстава вибору для рубки	Порядковий номер дерева	Порода	Ступінь товщини ствобурів, сантиметрів			Категорія стану дерева, підстава вибору для рубки
		ділової	напівділової	дров'яної				ділової	напівділової	дров'яної	
1	а	24			IV B <sub>1</sub> am	40	а	24			IV B <sub>1</sub> am
2	а	24			IV B <sub>1</sub> am	41	а	24			IV B <sub>1</sub> am
3	а	32			IV B <sub>1</sub> am	42	а		24		IV B <sub>1</sub> am
4	а	32			IV B <sub>1</sub> am	43	а	32			IV B <sub>1</sub> am
5	а	24			IV B <sub>1</sub> am	44	а	28			IV B <sub>1</sub> am
6	а		24		Vb. cyx	45	а	24			IV B <sub>1</sub> am
7	а		24		Vb. cyx	46	а	24			IV B <sub>1</sub> am
8	а	24			IV B <sub>1</sub> am	47	а	28			IV B <sub>1</sub> am
9	а	28			IV B <sub>1</sub> am	48	а	24			IV B <sub>1</sub> am
10	а	32			IV B <sub>1</sub> am	49	а	24			IV B <sub>1</sub> am
11	а	28			IV B <sub>1</sub> am	50	а	24			IV B <sub>1</sub> am
12	а	24			IV B <sub>1</sub> am	51	а		24		Vb. cyx
13	а		24		Vb. cyx	52	а		24		Vb. cyx
14	а		24		Vb. cyx	53	а		24		Vb. cyx
15	а	24			IV B <sub>1</sub> am	54	а	28			IV B <sub>1</sub> am
16	а	28			IV B <sub>1</sub> am	55	а	24			IV B <sub>1</sub> am
17	а	28			IV B <sub>1</sub> am	56	а	28			IV B <sub>1</sub> am
18	а	24			IV B <sub>1</sub> am	57	а	32			IV B <sub>1</sub> am
19	а		24		Vb. cyx	58	а	24			IV B <sub>1</sub> am
20	а	24			IV B <sub>1</sub> am	59	а				
21	а	24			IV B <sub>1</sub> am	60	а				
22	а	24			IV B <sub>1</sub> am	61	а				
23	а	28			IV B <sub>1</sub> am	62	а				
24	а	28			IV B <sub>1</sub> am	63	а				
25	а	28			IV B <sub>1</sub> am	64	а				
26	а	24			IV B <sub>1</sub> am	65	а				
27	а	24			IV B <sub>1</sub> am	66	а				
28	а	28			IV B <sub>1</sub> am	67	а				
29	а		24		Vb. cyx	68	а				
30	а		24		Vb. cyx	69	а				
31	а		24		Vb. cyx	70	а				
32	а		28		Vb. cyx	71	а				
33	а	28			IV B <sub>1</sub> am	72	а				
34	а	24			IV B <sub>1</sub> am	73	а				
35	а	24			IV B <sub>1</sub> am	74	а				
36	а	28			IV B <sub>1</sub> am	75	а				
37	а	24			IV B <sub>1</sub> am	76	а				
38	а	24			IV B <sub>1</sub> am	77	а				
39	а	22			IV B <sub>1</sub> am	78	а				





НУМЕРАЦІЙНА ВІДОМІСТЬ ДЕРЕВ  
призначених для вибіркової санітарної рубки

Житомирська область  
ДП "Лугинський спеціалізований"

Лісництво Бовсунівське

Урочище

квартал № 35

виділ № 14

ділянка №

площа 0,9 гектарів

Порядковий номер дерева	Порода	Ступінь товщини ствобурів, сантиметрів			Категорія стану дерева, підстава вибору для рубки	Порядковий номер дерева	Порода	Ступінь товщини ствобурів, сантиметрів			Категорія стану дерева, підстава вибору для рубки
		лісової	напівлісової	дров'яної				лісової	напівлісової	дров'яної	
1	С		24		Vib. сyx	40	С	24			Vib. сyx
2	С	24			Vib. сyx	41	С	32			Vib. сyx
3	С	24			Vib. сyx	42	С		24		Vib. сyx
4	С	28			Vib. сyx	43	С	24			Vib. сyx
5	С		24		Vib. сyx	44	С			24	Vib. сyx
6	С			28	Vib. сyx	45	С	28			Vib. сyx
7	С		28		Vib. сyx	46	С	24			Vib. сyx
8	С	24			Vib. сyx	47	С	24			Vib. сyx
9	С			28	Vib. сyx	48	С	24			Vib. сyx
10	С	28			Vib. сyx	49	С		28		Vib. сyx
11	С	24			Vib. сyx	50	С		24		Vib. сyx
12	С	24			Vib. сyx	51	С		28		Vib. сyx
13	С	28			Vib. сyx	52	С	24			Vib. сyx
14	С		24		Vib. сyx	53	С	32			Vib. сyx
15	С		24		Vib. сyx	54	С	36			Vib. сyx
16	С	36			Vib. сyx						Vib. сyx
17	С	32			Vib. сyx						Vib. сyx
18	С	28			Vib. сyx						Vib. сyx
19	С	28			Vib. сyx						Vib. сyx
20	С		28		Vib. сyx						Vib. сyx
21	С	24			Vib. сyx						Vib. сyx
22	С	24			Vib. сyx						Vib. сyx
23	С		32		Vib. сyx						Vib. сyx
24	С		24		Vib. сyx						Vib. сyx
25	С	40			Vib. сyx						Vib. сyx
26	С	32			Vib. сyx						Vib. сyx
27	С	24			Vib. сyx						Vib. сyx
28	С		28		Vib. сyx						Vib. сyx
29	С	40			Vib. сyx						Vib. сyx
30	С	24			Vib. сyx						Vib. сyx
31	С		24		Vib. сyx						Vib. сyx
32	С	36			Vib. сyx						Vib. сyx
33	С	24			Vib. сyx						Vib. сyx
34	С	28			Vib. сyx						Vib. сyx
35	С	32			Vib. сyx						Vib. сyx
36	С		24		Vib. сyx						Vib. сyx
37	С	44			Vib. сyx						Vib. сyx
38	С		28		Vib. сyx						Vib. сyx
39	С		28		Vib. сyx						Vib. сyx



# НУМЕРАЦІЙНА ВІДОМІСТЬ ДЕРЕВ призначених для вибіркової санітарної рубки

Житомирська область

ДП "Лугинський спеціалізований"

Лісництво Бовсунівське

Урочище

квартал № 35

виділ № 16

ділянка №

площа 1,4 гектарів

Порядковий номер дерева	Порода	Ступінь товщини стовбурів, сантиметрів			Категорія стану дерева, підстава відбору для рубки	Порядковий номер дерева	Порода	Ступінь товщини стовбурів, сантиметрів			Категорія стану дерева, підстава відбору для рубки
		ділової	напівділової	дров'яної				ділової	напівділової	дров'яної	
1	С		44		Vib. сир	40	С	40			Vib. сир
2	С	32			IV f. g. m.	41	С	24			IV f. g. m.
3	С	24			IV f. g. m.	42	С	32			IV f. g. m.
4	С	32			IV f. g. m.	43	С	32			IV f. g. m.
5	С	28			IV f. g. m.	44	С		24		Vib. сир
6	С	32			IV f. g. m.	45	С	40			IV f. g. m.
7	С	24			IV f. g. m.	46	С	40			IV f. g. m.
8	С	24			IV f. g. m.	47	С	32			IV f. g. m.
9	С	32			IV f. g. m.	48	С		24		Vib. сир
10	С	24			IV f. g. m.	50	С		28		Vib. сир
11	С	24			IV f. g. m.	51	С		28		Vib. сир
12	С	32			IV f. g. m.	52	С		24		Vib. сир
13	С	32			IV f. g. m.	53	С	36			IV f. g. m.
14	С	32			IV f. g. m.	54	С	28			IV f. g. m.
15	С	24			IV f. g. m.	55	С	32			IV f. g. m.
16	С	24			IV f. g. m.	56	С	28			IV f. g. m.
17	С	28			IV f. g. m.	57	С	24			IV f. g. m.
18	С	32			IV f. g. m.	58	С	28			IV f. g. m.
19	С	36			IV f. g. m.	59	С	32			IV f. g. m.
20	С	28			IV f. g. m.	60	С	40			IV f. g. m.
21	С	28			IV f. g. m.	61	С	32			IV f. g. m.
22	С	28			IV f. g. m.	62	С	32			IV f. g. m.
23	С		32		Vib. сир	63	С	24			IV f. g. m.
24	С		32		Vib. сир	64	С	28			IV f. g. m.
25	С	28			Vib. сир	65	С		32		Vib. сир
26	С	28			Vib. сир	66	С	24			IV f. g. m.
27	С		28		Vib. сир	67	С	28			IV f. g. m.
28	С	32			Vib. сир	68	С	28			IV f. g. m.
29	С	24			Vib. сир	69	С		36		Vib. сир
30	С	24			Vib. сир	70	С		24		Vib. сир
31	С		28		Vib. сир	71	С		36		Vib. сир
32	С	24			IV f. g. m.	72	С	24			IV f. g. m.
33	С	28			IV f. g. m.	73	С	40			IV f. g. m.
34	С	24			IV f. g. m.	74	С	24			IV f. g. m.
35	С	24			IV f. g. m.	75	С	24			IV f. g. m.
36	С	32			Vib. сир	76	С	32			IV f. g. m.
37	С	24			IV f. g. m.	77	С	28			IV f. g. m.
38	С	28			IV f. g. m.	78	С	32			IV f. g. m.
39	С	28			Vib. сир	79	С	28			IV f. g. m.



Порядковий номер дерева	Порода	Ступінь товщини стовбурів, сантиметрів			Категорія стану дерева, підстава відбору для рубки	Порядковий номер дерева	Порода	Ступінь товщини стовбурів, сантиметрів			Категорія стану дерева, підстава відбору для рубки
		ділової	напівділової	дров'яної				ділової	напівділової	дров'яної	
80	С	40			IV б'я						
81	С	32			IV б'я						
82	С	28			IV б'я						
83	С	28			IV б'я						
84	С	36			IV б'я						
85	С	36			IV б'я						
86	С	32			IV б'я						
87	С	36			IV б'я						
88	С	36			IV б'я						

Нумерацію і перелік провели:

22 07 2021 року

# НУМЕРАЦІЙНА ВІДОМІСТЬ ДЕРЕВ призначених для вибіркової санітарної рубки

Митомішська область

ДП "Лугинський спеціалізований"

Лісництво Бовечівське

Урочище —

квартал № 35

виділ № 14

ділянка № —

площа 1,5 гектарів

Порядковий номер дерева	Порода	Ступінь товщини стовбурів, сантиметрів			Категорія стану дерева підстава вибору для рубки	Порядковий номер дерева	Порода	Ступінь товщини стовбурів, сантиметрів			Категорія стану дерева підстава вибору для рубки
		ділової	напівділової	дров'яної				ділової	напівділової	дров'яної	
1	С			24	ІІІ.сух	40	С	32			ІІІ.сух
2	С	24			ІІІ.сух	41	С	24			ІІІ.сух
3	С	28			ІІІ.сух	42	С			24	ІІІ.сух
4	С	24			ІІІ.сух	43	С			28	ІІІ.сух
5	С	24			ІІІ.сух	44	С		32		ІІІ.сух
6	С		24		ІІІ.сух	45	С			24	ІІІ.сух
7	С			28	ІІІ.сух	46	С	24			ІІІ.сух
8	С		28		ІІІ.сух	47	С	28			ІІІ.сух
9	С	28			ІІІ.сух	48	С		28		ІІІ.сух
10	С			24	ІІІ.сух	49	С		24		ІІІ.сух
11	С	32			ІІІ.сух	50	С			32	ІІІ.сух
12	С	24			ІІІ.сух	51	С			32	ІІІ.сух
13	С		24		ІІІ.сух	52	С		36		ІІІ.сух
14	С		24		ІІІ.сух	53	С			24	ІІІ.сух
15	С			28	ІІІ.сух						
16	С	28			ІІІ.сух						
17	С			24	ІІІ.сух						
18	С	24			ІІІ.сух						
19	С	24			ІІІ.сух						
20	С		28		ІІІ.сух						
21	С		32		ІІІ.сух						
22	С			24	ІІІ.сух						
23	С			28	ІІІ.сух						
24	С	28			ІІІ.сух						
25	С		24		ІІІ.сух						
26	С		24		ІІІ.сух						
27	С		28		ІІІ.сух						
28	С		28		ІІІ.сух						
29	С			24	ІІІ.сух						
30	С			28	ІІІ.сух						
31	С		24		ІІІ.сух						
32	С	32			ІІІ.сух						
33	С	28			ІІІ.сух						
34	С	24			ІІІ.сух						
35	С	24			ІІІ.сух						
36	С			24	ІІІ.сух						
37	С			24	ІІІ.сух						
38	С		28		ІІІ.сух						
39	С	28			ІІІ.сух						





Поліза відомість переліку дерев за категоріями гану та товщини

Бовеуївеке л-во ДП „Лугинський спецлісгосп” кв. 5 вид. 32/1 пл. 0.5  
Проба № 1 площа проби 0.5

Кат товщ	Сосна						Дуб						Осика						Липа						Разом
	I	II	III	IV	V	VI	I	II	III	IV	V	VI	I	II	III	IV	V	VI	I	II	III	IV	V	VI	
8		1/2	1/2	1/2			1/1												6	2					8
12	1/2	1/1	1/2	1/10	1/1								1/2						7	11					18
16	1/3	1/5	1/5	1/40	1/19	1/2													13	61					74
20		1/1	1/12	1/25	1/14	1/5													13	44					57
24		1/1	1/12	1/20	1/5	1/4													13	29					42
28		1/2	1/4	1/8	1/2	1/1													9	11					20
32			1/1	1/6	1/2														1	8					9
36				1/2	1/1															3					3
40				1/1																1					1
44																									
48																									
52																									
56																									
Разом	5	12	41	114	44	12	1												62	140					232

Перелік виконали: Вигуров О.М. Г.М. Сир  
Покучав В.О. В.О. Сир  
Вигуров В.О. В.О. Сир

Пол ва відомість переліку дерев за категоріям тану та товщини

Бовечуївське л-во ДП „Лугинський спецлісгосп” кв. 6 вид. 1/1 пл. 0,3  
Проба № 1 площа проби 0,3

Кат тори	Сосна						Береза						Разом						Разом		
	I	II	III	IV	V	VI	I	II	III	IV	V	VI	I	II	III	IV	V	VI			
8	2	3	8	20	12	5			1										14	41	55
12	1	4	9	25	15	6			1										15	46	61
16		5	6	22	14	3													11	39	50
20		1	6	30	12	2													4	44	51
24		3	3	10	6	1													6	17	23
28			1	8	4	1													1	13	14
32				1	1															2	2
36																					
40																					
44																					
48																					
52																					
56																					
Разом	3	16	33	116	64	18													54	202	256

Перелік виконали: Використав на с-во Держлісгоспу Б.П.  
Поркуват І.О.с-во Держлісгоспу Б.П.  
Використав с.с.лицу Сос О.М.

Довечий вівік л - во ДП „ Лугинський спецлісгосп” кв. 6 вид. 9/1 пл. 0,3  
Проба № 1 площа проби 0,3

Підпис виконали: Вилучено нове і в *Діст. Сторону* В. Я.  
Почував в. о. і в *Діст. Сторону* В. Б.  
Відзначав ст. м. і в *Стор. О. м.*



Полікова відомість переліку дерев за категоріям... стану та товщини

Бовсунівське Л-во ДП „Лугинський спецлісгосп” кв. 6 вид. 22/1 пл. 0.9  
Проба № 1 площа проби 0.9

Кат товщ	Сосна																		Разом
	I	II	III	IV	V	VI	I	II	III	IV	V	VI	I	II	III	IV	V	VI	
8	1/5	1/8	1/12	1/4	1/4														25 36
12	1/2	1/5	1/11	1/26	1/22	1/8													18 74
16	1/5	1/12	1/22	1/58	1/40	1/10													39 148
20	1/1	1/8	1/26	1/64	1/54	1/4													35 163
24	1/5	1/5	1/15	1/31	1/21	1/8													20 83
28	1/3	1/3	1/5	1/21	1/15	1/6													8 50
32		1/5	1/5	1/3	1/1														5 9
36																			
40																			
44																			
48																			
52																			
56																			
Разом	13	41	96	210	160	40													150 413 563

Перелік виконали: Вилинчук І.В.  
Покучаєв В.О.  
Вилинчук О.В.

Польова відомість переліку дерев за категоріями стану та товщиною

Бовечуйське Л-во ДП „Лутиньський спеціаліст” кв. 4 вид. 21/1 пл. 0,3  
Проба № 1 площа проби 0,3

Кат. товщ.	Сосна						Береза						І - III						Разом
	I	II	III	IV	V	VI	I	II	III	IV	V	VI	I	II	III	IV	V	VI	
8	1	1	1/3	1/2									5					2	7
12		1/2	1/2	1/2	1/2	1							4					5	9
16	1	1/2	1/3	1/10	1/2				1				6					12	18
20		1/3	1/3	1/8	1/5	1/3			1				8					16	24
24		1/2	1/5	1/8	1/4	1/2	1/1		1				9					14	23
28	1	1	1/5	1/15	1/10	1/3			1				4					28	35
32		1/2	1/2	1/6	1								2					4	9
36				1/4														4	4
40																			
44																			
48																			
52																			
56																			
Разом	2	11	23	55	24	9							41					88	129

Перелік виконали:

Вимірював км. 1-10 Вимірював км. 1-10

Мокучав В.О. 1-10 Мокучав В.О. 1-10

Вимірював ст. м. 1-10 Вимірював ст. м. 1-10



Польова відомість переліку дерев за категоріям стану та товщини

Бовсунівське л-во ДП „Лутинський спеціалізований лісгосп” кв. 4 вид. 25/1 пл. 0,4  
Проба № 1 площа проби 0,4

Кат ториш	Серед						Дуб						Берега						І-III						IV - VI	Разом
	I	II	III	IV	V	VI	I	II	III	IV	V	VI	I	II	III	IV	V	VI	I	II	III	IV	V	VI		
8		1/2	1/5	1/22	1/5	1/2														4					29	36
12		1/3	1/2	1/20	1/4	1/2			1/1											6					26	32
16	1/2	1/5	1/5	1/26	1/4	1/2			1/1				1/1							14					35	49
20		1/3	1/8	1/16	1/9	1/1							1/2							13					23	42
24			1/2	1/21	1/8	1/2							1/1							3					31	34
28			1/1	1/9	1/2	1/1			1/1				1/1							3					12	15
32			1/1	1/11	1/1	1/1							1/1							1					13	14
36				1/2	1/1																				3	3
40				1/1																					1	1
44																										
48																										
52																										
56																										
Разом	2	13	24	128	37	41			3											47					179	226

Перелік виконали: Виконав нам 8-10 1987 В.А. Смирнов  
Потвердив 8.01.10 1987 В.Б. Ніковський  
Відміряв 8.01.10 1987 В.А. Смирнов



Польова відомість переліку дерев за категоріям стану та товщини

Бовечівське Л-во ДП „Лугинський спецлісгосп” кв. 32 вид. 15/1 пл. 0.2  
 Проба № 1 площа проби 0.2

Кат. товщ	Висота						Вік						Оцнка						I - III	IV - VI	Разом
	I	II	III	IV	V	VI	I	II	III	IV	V	VI	I	II	III	IV	V	VI			
8	1	1/2	1/3	1/5	1/3	1/2													10	10	20
12	1	1/2	1/6	1/33	1/14	1/5				1/8					1/2				19	52	71
16	1	1/5	1/4	1/34	1/13	1/3				1/4									18	56	74
20	1	1/2	1/5	1/17	1/6	1/2				1/1									8	25	33
24				1/5	1/1															6	6
28				1/3																3	3
32				1/2	1/1															3	3
36				1/3																3	3
40																					
44																					
48																					
52																					
56																					
Разом	3	11	22	102	44	12				18					2				55	158	214

Перелік виконали:

Вимірював С.М. Шей

Покладав В.О. С-10

Вимірював на 1-10

В.О. С-10

В.В. Ніковський

В.М. Сивченко

Польова відомість переліку дерев за категоріями стану та товщини

Бовечинівське Л-во ДП „Лугинський спеціаліст” кв. 32 вид. 14/1 пл. 0,5  
Проба № 1 площа проби 0,5

Кат торин	Coara						Bejeza												I-III	IV - VI	Patrim	
	I	II	III	IV	V	VI	I	II	III	IV	V	VI	I	II	III	IV	V	VI				
8	1	1/2	1/2	1/4	1/2			1/3	1/5	1/3									13	9	22	
12	2	1/4	1/9	1/35	1/12	1/3			1/2	1/1									14	51	68	
16	3	1/4	1/8	1/44	1/32	1/5		1	1/1	1/1									17	82	99	
20		1/6	1/6	1/30	1/20	1/3													12	53	65	
24			1/2	1/18	1/3	1/2													2	23	25	
28			1	1/4	1/1														1	5	6	
32				1/1																1		1
36																						
40																						
44																						
48																						
52																						
56																						
Patrim	6	16	28	136	40	13		4	8	5									62	224	286	

Перелік виконали: Вимірював ст. лісн. Діденко  
Покрував в.о. ст. лісн. Діденко  
Відміряв нов. ст. лісн. Діденко



# Польова відомість переліку дерев за категоріям., стану та товщини

Ровечківське л-во ДП „Лугинський спецігосп” кв. 32 вид. 18/1 пл. 0,4  
 Проба № 1 площа проби 0,4

Кат тори	Сосна						Дуб						І - III						IV - VI						Разом													
	I		II		III		IV		V		VI		I		II		III		IV		V		VI			I		II		III		IV		V		VI		
	I	II	III	IV	V	VI	I	II	III	IV	V	VI	I	II	III	IV	V	VI	I	II	III	IV	V	VI		I	II	III	IV	V	VI	I	II	III	IV	V	VI	
8			1/2	1/2																																		4
12		1/1	1/6	1/12	1/8	1/2																															27	
16	1/2	1/5	1/5	1/22	1/8	1/1																															43	
20	1/1	1/3	1/4	1/11	1/2	1/1																															22	
24		1/2	1/5	1/8	1/1																																16	
28			1/2	1/4	1/1																																10	
32				1/3																																	3	
36																																						
40				1/1																																	1	
44				1/1																																	1	
48																																						
52																																						
56																																					1	
60				1/1																																	1	
Разом	3	11	24	68	17	4																															128	

Перелік виконали:

Вимірював п.п. 1-10 Віктор 13.1.Виницький  
 Покривав В.О. 1-10 Віктор 13.1.Виницький  
 Відміряв В.О. 1-10 Віктор 13.1.Виницький



Польова відомість переліку дерев за категоріям., стану та товщини

Бовечівська л-во ДП „Лугинський спеціаліст” кв. 32 вид. 21/1 пл. 0.2  
Проба № 1 площа проби 0.2

Кат товщ	Сосна						Береза						Вільха						I - III	IV - VI	Разом
	I	II	III	IV	V	VI	I	II	III	IV	V	VI	I	II	III	IV	V	VI			
8		1/1	1/1						1/1										3		3
12		1/1	1/3	1/5	1/2				1/1						1/1				6	4	13
16	1/2	1/2	1/2	1/5	1/5	1/3			1/4										10	13	23
20		1/1	1/3	1/9	1/4	1/1			1/2										6	14	20
24			1/2	1/12	1/3	1/2													2	17	19
28			1/1	1/4	1/1														1	5	6
32			1/1	1/6	1/4														1	10	11
36				1/2	1/1															3	3
40																					
44																					
48																					
52																					
56																					
Разом	2	5	13	43	20	6			8						1				29	69	98

Перелік виконали: Вимірював нав. 1-го класу В.М. Сивченко  
Почував в.о. 1-го класу В.П. Дідовський  
Відміряв в.м. 1-го класу В.М. Сив

Поліза відомість переліку дерев за категоріями тану та товщини

Бовсунівська л-во ДП „Лугинський спецігосп” кв. 32 вид. 53/2 пл. 0,7  
Проба № 1 площа проби 0,7

Кат торш	Соєва						Дуб						Береза						Разом					
	I	II	III	IV	V	VI	I	II	III	IV	V	VI	I	II	III	IV	V	VI	I-III	IV-VI	Разом			
8	1/2	1/2	1/1						1/1						1/2	1/2	1/2			8	2	10		
12	1/2	1/2	1/5	1/22	1/9	1/2									1/2	1/2	1/2			13	37	50		
16		1/3	1/9	1/42	1/26	1/4									1/2	1/2	1/2			14	47	91		
20		1/5	1/12	1/47	1/23	1/10									1/1					17	81	98		
24		1/2	1/4	1/25	1/11	1/5														6	41	47		
28		1/1	1/5	1/14	1/5	1/3														6	22	28		
32			1/2	1/6	1/1															2	7	9		
36				1/5	1/3																8	8		
40																								
44				1/1																	1	1		
48																								
52																								
56																								
Разом	2	15	38	162	78	27			1						2	8	9			66	276	342		

Перелік виконали:

Вимірював С.В.Шуш  
Покривав В.О.С.Шуш  
Відміряв нов.с.Шуш В.Д.Симченко

# Польова відомість переліку дерев за категоріями стану та товщини

Бовечуйвецьке Л-во ДП „Лугинський спеціаліст” кв. 34 вид. 15/1 пл. 0,6  
 Проба № 1 площа проби 0,6

Кат товщ	Серед												I-III	IV-VI	Разом
	I	II	III	IV	V	VI	I	II	III	IV	V	VI			
8	1/2	1/3	1/5	1/4	1/4								10	8	
12	1/5	1/12	1/18	1/35	1/24	1/8							39	67	
16	1/11	1/15	1/24	1/39	1/35	1/14							50	85	
20	1/3	1/12	1/14	1/39	1/23	1/4							29	41	
24		1/2	1/4	1/15	1/12	1/2							6	29	
28			1/2	1/9	1/8								2	17	
32				1/3	1/1									4	
36															
40															
44															
48															
52															
56															
Разом	25	44	67	144	109	28							136	281	

Перелік виконали: Вилингован С.В. вій О.М. Сир  
Покучов В.О. в-10 В.В. Лисовський  
Вилингов С.В. вій В.В. Габуніш

Польова відомість переліку дерев за категоріями стану та товщини

Бовсугівське л-во ДП „Лугинський спеціаліст” кв. 34 вид. 22/1 шл. 0,5  
Проба № 1 площа проби 0,5

Кат тори	Серед						Дуб						Берега						I-III	IV-VI	Разом	
	I	II	III	IV	V	VI	I	II	III	IV	V	VI	I	II	III	IV	V	VI				
8		$\frac{1}{2}$	$\frac{1}{3}$	$\frac{1}{8}$	$\frac{1}{2}$	$\frac{1}{1}$										$\frac{1}{2}$			11	11	22	
12	$\frac{1}{3}$	$\frac{1}{5}$	$\frac{1}{8}$	$\frac{1}{32}$	$\frac{1}{9}$	$\frac{1}{5}$										$\frac{1}{1}$			14	46	63	
16	$\frac{1}{2}$	$\frac{1}{8}$	$\frac{1}{12}$	$\frac{1}{49}$	$\frac{1}{32}$	$\frac{1}{4}$													22	85	107	
20	$\frac{1}{2}$	$\frac{1}{10}$	$\frac{1}{14}$	$\frac{1}{44}$	$\frac{1}{35}$	$\frac{1}{5}$													26	84	110	
24	$\frac{1}{3}$	$\frac{1}{3}$	$\frac{1}{5}$	$\frac{1}{28}$	$\frac{1}{12}$	$\frac{1}{3}$													8	43	51	
28	$\frac{1}{1}$	$\frac{1}{3}$	$\frac{1}{3}$	$\frac{1}{9}$	$\frac{1}{4}$	$\frac{1}{1}$													4	14	18	
32		$\frac{1}{2}$	$\frac{1}{2}$	$\frac{1}{5}$	$\frac{1}{2}$														2	4	9	
36				$\frac{1}{3}$	$\frac{1}{2}$															5	5	5
40																						
44																						
48																						
52																						
56																						
Разом	4	29	47	178	98	19								4					90	295	385	

Перелік виконали:

Вимірював О.М.Сав  
Покривав В.О.С.С.  
Відміряв В.О.С.С.



Польова відомість переліку дерев за категоріями стану та товщини

Бовсунівське Л-во ДП „Лугинський спеціаліст” кв. 35 вид. 18/2 пл. 1,0  
Проба № 1 площа проби 1,0

Кат тори	Велес						Берега						Дуб						Оелка						I - III	IV - VI	Разом	
	I	II	III	IV	V	VI	I	II	III	IV	V	VI	I	II	III	IV	V	VI	I	II	III	IV	V	VI				
8	1/1	1/1	1/3	1/5	1/1				1/2							1/2									9	6	15	
12	1/2	1/3	1/9	1/32	1/19	1/4	1/2	1/2	1/2	1/1											1/1				19	56	75	
16	1/2	1/8	1/15	1/45	1/32	1/2	1/1	1/2	1/2	1/1															28	80	108	
20		1/11	1/12	1/36	1/18	1/5		1/1	1/2	1/2															24	61	85	
24		1/6	1/6	1/34	1/23	1/4	1/1	1/2	1/2	1/4	1/2														15	40	85	
28			1/2	1/29	1/8	1/3																			2	40	42	
32			1/3	1/9	1/5	1/1																			3	15	18	
36				1/4	1/1																					8	8	
40				1/1	1/1																					2	2	
44																												
48				1/1																						1	1	
52																												
56																												
Разом	5	29	50	202	108	19		4	9	8	2														100	339	439	

Перелік виконали:

Вимірював Б.М. Івч  
Покривав В.О. Івч  
Відміряв на в-в В.О. Івч



# НУМЕРАЦІЙНА ВІДОМІСТЬ ДЕРЕВ

призначених для вибіркової санітарної рубки

Кіровоградська область

ДП "Лугинський спеціалісгосп"

Лісництво Красношавське

Урочище \_\_\_\_\_

квартал № 3

виділ № 18

ділянка № 6

площа 10,8 гектарів

Порядковий номер дерева	Порода	Ступінь товщини стовбурів, сантиметрів			Категорія стану дерева, підстава відбору для рубки	Порядковий номер дерева	Порода	Ступінь товщини стовбурів, сантиметрів			Категорія стану дерева, підстава відбору для рубки
		ділової	напівділової	дров'яної				ділової	напівділової	дров'яної	
1	С			24	V об'єм	40	С		28		V об'єм
2	С			24	V об'єм	41	С		28		V об'єм
3	С			24	V об'єм	42	С			24	V об'єм
4	С	24			V об'єм	43	С			24	V об'єм
5	С		36		V об'єм	44	С			24	V об'єм
6	С		24		V об'єм	45	С		32		V об'єм
7	С			24	V об'єм	46	С		28		V об'єм
8	С	32			V об'єм	47	С		28		V об'єм
9	С	28			V об'єм	48	С		24		V об'єм
10	С	28			V об'єм	49	С		24		V об'єм
11	С	24			V об'єм	50	С			32	V об'єм
12	С			32	V об'єм	51	С			24	V об'єм
13	С		24		V об'єм	52	С		32		V об'єм
14	С	32			V об'єм	53	С		28		V об'єм
15	С			24	V об'єм	54	С		28		V об'єм
16	С	24			V об'єм	55	С		24		V об'єм
17	С	24			V об'єм	56	С			32	V об'єм
18	С	28			V об'єм	57	С			24	V об'єм
19	С	24			V об'єм	58	С		32		V об'єм
20	С			32	V об'єм	59	С	36			V об'єм
21	С			32	V об'єм	60	С		24		V об'єм
22	С			36	V об'єм	61	С	28			V об'єм
23	С			24	V об'єм	62	С			24	V об'єм
24	С			24	V об'єм	63	С		28		V об'єм
25	С	24			V об'єм	64	С	24			V об'єм
26	С		36		V об'єм	65	С	36			V об'єм
27	С		24		V об'єм	66	С	28			V об'єм
28	С		24		V об'єм	67	С			36	V об'єм
29	С			32	V об'єм	68	С	24			V об'єм
30	С			24	V об'єм	69	С			24	V об'єм
31	С			24	V об'єм	70	С		28		V об'єм
32	С	32			V об'єм	71	С	28			V об'єм
33	С			24	V об'єм	72	С	28			V об'єм
34	С		32		V об'єм	73	С		32		V об'єм
35	С		32		V об'єм	74	С		32		V об'єм
36	С	24			V об'єм	75	С			32	V об'єм
37	С		32		V об'єм	76	С		24		V об'єм
38	С		32		V об'єм	77	С		28		V об'єм
39	С		32		V об'єм	78	С		28		V об'єм

Порядковий номер дерева	Порода	Ступінь товщини стовбурів, сантиметрів			Категорія стану дерева, підстава відбору для рубки	Порядковий номер дерева	Порода	Ступінь товщини стовбурів, сантиметрів			Категорія стану дерева, підстава відбору для рубки
		ділової	напівділової	дров'яної				ділової	напівділової	дров'яної	
79	Q	32			IV класу	108	Q		36		V класу
80	Q			24	VI класу	109	Q			24	VI класу
81	Q			24	VI класу	110	Q			24	VI класу
82	Q		24		V класу	111	Q			24	VI класу
83	Q		24		V класу	112	Q			24	VI класу
84	Q	32			IV класу	113	Q			28	VI класу
85	Q			24	VI класу	114	Q	32			IV класу
86	Q			24	VI класу	115	Q		24		V класу
87	Q	32			IV класу	116	Q		24		V класу
88	Q			24	VI класу	117	Q			36	VI класу
89	Q			24	VI класу	118	Q	24			IV класу
90	Q			28	VI класу	119	Q			36	VI класу
91	Q			28	VI класу	120	Q	24			IV класу
92	Q	24			IV класу	121	Q			24	V класу
93	Q		36		V класу	122	Q		36		V класу
94	Q			24	VI класу	123	Q		24		V класу
95	Q	24			IV класу	124	Q			36	VI класу
96	Q			24	VI класу	125	Q			24	VI класу
97	Q			36	VI класу	126	Q			24	VI класу
98	Q		24		V класу	127	Q			28	VI класу
99	Q			24	VI класу	128	Q			28	VI класу
100	Q	24			IV класу	129	Q	32			IV класу
101	Q			28	VI класу	130	Q			24	VI класу
102	Q	24			IV класу	131	Q			24	VI класу
103	Q			24	VI класу	132	Q			24	VI класу
104	Q			24	VI класу	133	Q	24			IV класу
105	Q			28	VI класу	134	Q		36		V класу
106	Q			28	VI класу	135	Q		24		V класу
107	Q			24	VI класу	136	Q		36		V класу

Всього пронумеровано дерев \_\_\_\_\_

Нумерацію і перелік провели:

\_\_\_\_\_ (посада)  
 \_\_\_\_\_ (посада)  
 \_\_\_\_\_ (посада)  
 \_\_\_\_\_ (посада)

\_\_\_\_\_ (підпис)  
 \_\_\_\_\_ (підпис)  
 \_\_\_\_\_ (підпис)  
 \_\_\_\_\_ (підпис)

Р.Г. Сєбрюк (ініціали та прізвище)  
 О.П. Новицький (ініціали та прізвище)  
 О.В. Пасічник (ініціали та прізвище)  
 \_\_\_\_\_ (ініціали та прізвище)

10. 03 2021 року

# НУМЕРАЦІЙНА ВІДОМІСТЬ ДЕРЕВ

призначених для вибіркової санітарної рубки

Шиншарівська область

ДП "Лугинський спецлісгосп"

Лісництво Красношаверське

Урочище \_\_\_\_\_

квартал № 3

виділ № 18

ділянка № 6

площа 10,9 гектарів

Порядковий номер дерева	Порода	Ступінь товщини стовбурів, сантиметрів			Категорія стану дерева, підстава відбору для рубки	Порядковий номер дерева	Порода	Ступінь товщини стовбурів, сантиметрів			Категорія стану дерева, підстава відбору для рубки
		ділової	напівділової	дров'яної				ділової	напівділової	дров'яної	
137	С	28			IV класу	176	С		28		V класу
138	С			24	V класу	177	С			24	V класу
139	С			24	V класу	178	С		24		V класу
140	С		24		V класу	179	С			28	V класу
141	С		24		V класу	180	С			28	V класу
142	С	28			V класу	181	С		24		V класу
143	С	28			V класу	182	С			24	V класу
144	С			28	V класу	183	С		28		V класу
145	С	24			V класу	184	С			28	V класу
146	С			24	V класу	185	С		28		V класу
147	С			28	V класу	186	С			24	V класу
148	С			24	V класу	187	С			24	V класу
149	С			24	V класу	188	С			24	V класу
150	С			28	V класу	189	С	24			V класу
151	С		24		V класу	190	С			28	V класу
152	С		24		V класу	191	С		36		V класу
153	С			24	V класу	192	С	24			V класу
154	С			24	V класу	193	С			24	V класу
155	С	24			V класу	194	С			24	V класу
156	С	24			V класу	195	С		24		V класу
157	С	28			V класу	196	С			24	V класу
158	С			24	V класу	197	С			28	V класу
159	С		32		V класу	198	С		24		V класу
160	С			24	V класу	199	С			24	V класу
161	С			24	V класу	200	С	28			V класу
162	С		24		V класу	201	С		24		V класу
163	С		24		V класу	202	С			28	V класу
164	С	28			V класу	203	С			24	V класу
165	С			24	V класу	204	С			24	V класу
166	С		32		V класу	205	С	28			V класу
167	С			24	V класу	206	С		32		V класу
168	С		32		V класу	207	С	24			V класу
169	С			24	V класу	208	С			28	V класу
170	С	24			V класу	209	С			24	V класу
171	С	28			V класу	210	С			24	V класу
172	С		24		V класу	211	С	28			V класу
173	С	28			V класу	212	С	28			V класу
174	С			24	V класу	213	С		28		V класу
175	С			24	V класу	214	С		28		V класу



Порядковий номер дерева	Порода	Ступінь товщини стовбурів, сантиметрів			Категорія стану дерева, підстава відбору для рубки	Порядковий номер дерева	Порода	Ступінь товщини стовбурів, сантиметрів			Категорія стану дерева, підстава відбору для рубки
		ділової	напівділової	дров'яної				ділової	напівділової	дров'яної	
215	С			32	Всіх	244	С			24	Всіх
216	С			24	Всіх	245	С			24	Всіх
217	С			24	Всіх	246	С		36		Всіх
218	С			24	Всіх	247	С			24	Всіх
219	С		28		Всіх	248	С			24	Всіх
220	С		24		Всіх	249	С			24	Всіх
221	С			32	Всіх	250	С		36		Всіх
222	С			24	Всіх	251	С			24	Всіх
223	С		28		Всіх	252	С			24	Всіх
224	С	24			Всіх	253	С			32	Всіх
225	С			24	Всіх	254	С		24		Всіх
226	С			24	Всіх	255	С		24		Всіх
227	С	24			Всіх	256	С		36		Всіх
228	С			32	Всіх	257	С			24	Всіх
229	С		24		Всіх	258	С	24			Всіх
230	С			24	Всіх	259	С			24	Всіх
231	С			24	Всіх	260	С			32	Всіх
232	С	24			Всіх	261	С		36		Всіх
233	С			32	Всіх	262	С	24			Всіх
234	С			24	Всіх	263	С			24	Всіх
235	С			24	Всіх	264	С			24	Всіх
236	С			24	Всіх	265	С			32	Всіх
237	С			24	Всіх	266	С		24		Всіх
238	С		28		Всіх	267	С		24		Всіх
239	С		28		Всіх	268	С		28		Всіх
240	С			32	Всіх	269	С			24	Всіх
241	С			24	Всіх	270	С			24	Всіх
242	С			24	Всіх	271	С		28		Всіх
243	С	36			Всіх	272	С			32	Всіх

Всього пронумеровано дерев

Нумерацію і перелік провели:

М.М. М/200  
 (посада)  
С.М. М  
 (посада)  
М.М.  
 (посада)  
 \_\_\_\_\_  
 (посада)

Р.Г. Селіш  
 (підпис)  
В.Р.  
 (підпис)  
 \_\_\_\_\_  
 (підпис)

Р.Г. Селіш  
 (ініціали та прізвище)  
О.П. Новик  
 (ініціали та прізвище)  
О.В. Поліщук  
 (ініціали та прізвище)  
 \_\_\_\_\_  
 (ініціали та прізвище)

10 03 2024 року







НУМЕРАЦІЙНА ВІДОМІСТЬ ДЕРЕВ  
призначених для вибіркової санітарної рубки

Шиншурська область  
ДП "Лугинський спецлісгосп"

Лісництво Красноставське

Урочище \_\_\_\_\_

квартал № 10

виділ № 5

ділянка № \_\_\_\_\_

площа 3,8 гектарів

Порядковий номер дерева	Порода	Ступінь товщини стовбурів, сантиметрів			Категорія стану дерева, підстава відбору для рубки	Порядковий номер дерева	Порода	Ступінь товщини стовбурів, сантиметрів			Категорія стану дерева, підстава відбору для рубки
		ділової	напівділової	дров'яної				ділової	напівділової	дров'яної	
1	Білка			24.	VI ст. цуп.	40	-II-		24.		V ст. цуп.
2	-II-		24.		V ст. цуп.	41	-II-			24.	VI ст. цуп.
3	-II-			24.	VI ст. цуп.	42	-II-			24.	VI ст. цуп.
4	-II-		24.		V ст. цуп.	43	-II-		32.		V ст. цуп.
5	-II-			24.	VI ст. цуп.	44	-II-			24.	VI ст. цуп.
6	-II-			24.	VI ст. цуп.	45	-II-		28.		V ст. цуп.
7	-II-			24.	VI ст. цуп.	46	-II-			32.	VI ст. цуп.
8	-II-			24.	VI ст. цуп.	47	-II-			24.	VI ст. цуп.
9	-II-			24.	VI ст. цуп.	48	-II-		24.		V ст. цуп.
10	-II-			36.	VI ст. цуп.	49	-II-			36.	VI ст. цуп.
11	-II-		24.		V ст. цуп.	50	-II-			28.	VI ст. цуп.
12	-II-		24.		V ст. цуп.	51	-II-			36.	VI ст. цуп.
13	-II-		32.		V ст. цуп.	52	-II-		32.		V ст. цуп.
14	-II-			24.	VI ст. цуп.	53	-II-		24.		V ст. цуп.
15	-II-			24.	VI ст. цуп.	54	-II-		24.		V ст. цуп.
16	-II-			28.	VI ст. цуп.	55	-II-		28.		V ст. цуп.
17	-II-			24.	VI ст. цуп.	56	-II-		24.		V ст. цуп.
18	-II-			24.	VI ст. цуп.	57	-II-			24.	VI ст. цуп.
19	-II-			28.	VI ст. цуп.	58	-II-		40.		V ст. цуп.
20	-II-			24.	VI ст. цуп.	59	-II-		24.		V ст. цуп.
21	-II-			24.	VI ст. цуп.	60	-II-		24.		V ст. цуп.
22	-II-		24.		V ст. цуп.	61	-II-			24.	VI ст. цуп.
23	-II-			24.	VI ст. цуп.	62	-II-			24.	VI ст. цуп.
24	-II-		36.		V ст. цуп.	63	-II-		28.		V ст. цуп.
25	-II-		24.		V ст. цуп.	64	-II-		28.		V ст. цуп.
26	-II-			24.	VI ст. цуп.	65	-II-		24.		V ст. цуп.
27	-II-		24.		V ст. цуп.	66	-II-		28.		V ст. цуп.
28	-II-		24.		V ст. цуп.	67	-II-			24.	VI ст. цуп.
29	-II-		24.		V ст. цуп.	68	-II-		24.		V ст. цуп.
30	-II-		24.		V ст. цуп.	69	-II-		24.		V ст. цуп.
31	-II-		28.		V ст. цуп.	70	-II-			24.	VI ст. цуп.
32	-II-			24.	VI ст. цуп.	71	-II-			24.	VI ст. цуп.
33	-II-		40.		V ст. цуп.	72	-II-			24.	VI ст. цуп.
34	-II-		32.		V ст. цуп.						
35	-II-		32.		V ст. цуп.						
36	-II-		32.		V ст. цуп.						
37	-II-		28.		V ст. цуп.						
38	-II-		28.		V ст. цуп.						
39	-II-		28.		V ст. цуп.						



НУМЕРАЦІЙНА ВІДОМІСТЬ ДЕРЕВ  
призначених для вибіркової санітарної рубки  
Червонодеревська область  
ДП "Лугинський спецлісгосп"

Лісництво Храстовацьке

Урочище ~

квартал № 34

виділ № 6

ділянка № 1

площа 10,0 гектарів

Порядковий номер дерева	Порода	Ступінь товщини ствобурів, сантиметрів			Категорія стану дерева, підстава відбору для рубки	Порядковий номер дерева	Порода	Ступінь товщини ствобурів, сантиметрів			Категорія стану дерева, підстава відбору для рубки
		ділової	напівділової	дров'яної				ділової	напівділової	дров'яної	
1	С3	36			IV Сігм	40	С3		32		V об'єк
2	С3	28			IV Сігм	41	С3	32			IV Сігм
3	С3	36			IV Сігм	42	С3	36			IV Сігм
4	С3	32			IV Сігм	43	С3	32			IV Сігм
5	С3	28			IV Сігм	44	С3	24			IV Сігм
6	С3	32			IV Сігм	45	С3	32			IV Сігм
7	С3		32		V об'єк	46	С3	36			IV Сігм
8	С3	36			IV Сігм	47	С3	36			IV Сігм
9	С3	28			IV Сігм	48	С3	28			IV Сігм
10	С3	24			IV Сігм	49	С3	32			IV Сігм
11	С3			24	VI ст. об'єк	50	С3	32			IV Сігм
12	С3	32			IV Сігм	51	С3	36			IV Сігм
13	С3	32			IV Сігм	52	С3	36			IV Сігм
14	С3		32		V об'єк	53	С3	28			IV Сігм
15	С3	32			IV Сігм	54	С3		36		V об'єк
16	С3	32			IV Сігм	55	С3	32			IV Сігм
17	С3			32	VI ст. об'єк	56	С3	32			IV Сігм
18	С3	32			IV Сігм	57	С3	28			IV Сігм
19	С3			32	VI ст. об'єк	58	С3	40			IV Сігм
20	С3	24			IV Сігм	59	С3	40			IV Сігм
21	С3	28			IV Сігм	60	С3	40			IV Сігм
22	С3	32			IV Сігм	61	С3	28			IV Сігм
23	С3	32			IV Сігм	62	С3	32			IV Сігм
24	С3	32			IV Сігм	63	С3	32			IV Сігм
25	С3	32			IV Сігм	64	С3	32			IV Сігм
26	С3		28		V об'єк	65	С3	40			IV Сігм
27	С3	28			IV Сігм	66	С3	40			IV Сігм
28	С3			28	VI ст. об'єк	67	С3		40		V об'єк
29	С3			28	VI ст. об'єк	68	С3	24			IV Сігм
30	С3	28			IV Сігм	69	С3			24	VI ст. об'єк
31	С3	28			IV Сігм	70	С3	36			IV Сігм
32	С3	32			IV Сігм	71	С3	36			IV Сігм
33	С3	32			IV Сігм	72	С3	28			IV Сігм
34	С3		28		V об'єк	73	С3	32			IV Сігм
35	С3	28			IV Сігм	74	С3	32			IV Сігм
36	С3	28			IV Сігм	75	С3	36			IV Сігм
37	С3	36			IV Сігм	76	С3	36			IV Сігм
38	С3	36			IV Сігм	77	С3		36		V об'єк
39	С3	36			IV Сігм	78	С3	40			IV Сігм



Порядковий номер дерева	Порода	Ступінь товщини стовбурів, сантиметрів			Категорія стану дерева, підстава відбору для рубки	Порядковий номер дерева	Порода	Ступінь товщини стовбурів, сантиметрів			Категорія стану дерева, підстава відбору для рубки
		ділової	напівділової	дров'яної				ділової	напівділової	дров'яної	
79	С	40			IV Б'єш	108	С	44			IV Б'єш
80	С	40			IV Б'єш	109	С	44			IV Б'єш
81	С	28			IV Б'єш	110	С	44			IV Б'єш
82	С	32			IV Б'єш	111	С	24			IV Б'єш
83	С	32			IV Б'єш	112	С	44			IV Б'єш
84	С		32		V Б'єш	113	С	44			IV Б'єш
85	С	36			IV Б'єш	114	С		28		V Б'єш
86	С	36			IV Б'єш	115	С			38	V Б'єш
87	С	28			IV Б'єш	116	С	28			IV Б'єш
88	С		40		V Б'єш	117	С			36	V Б'єш
89	С			40	V Б'єш	118	С			36	V Б'єш
90	С	24			IV Б'єш	119	С			40	V Б'єш
91	С			24	V Б'єш	120	С			40	V Б'єш
92	С	32			IV Б'єш	121	С			40	V Б'єш
93	С	32			IV Б'єш	122	С			36	V Б'єш
94	С			40	V Б'єш	123	С			36	V Б'єш
95	С	32			IV Б'єш	124	С			40	V Б'єш
96	С	36			IV Б'єш	125	С			32	V Б'єш
97	С	36			IV Б'єш	126	С	28			IV Б'єш
98	С	36			IV Б'єш	127	С			28	V Б'єш
99	С		36		V Б'єш	128	С	36			IV Б'єш
100	С			36	V Б'єш	129	С	36			IV Б'єш
101	С			36	V Б'єш	130	С	36			IV Б'єш
102	С	40			IV Б'єш	131	С			36	V Б'єш
103	С			44	V Б'єш	132	С			36	V Б'єш
104	С			44	V Б'єш	133	С	40			IV Б'єш
105	С	48			IV Б'єш	134	С	48			IV Б'єш
106	С	44			IV Б'єш	135	С	44			IV Б'єш
107	С	44			IV Б'єш	136	С	44			IV Б'єш

Всього пронумеровано дерев \_\_\_\_\_

Нумерацію і перелік провели:

ст.м. псч  
(посада)

ст.м. псч  
(посада)

м/м  
(посада)

(посада)

(підпис)

(підпис)

(підпис)

А.Р. Усманович А.Р.  
(ініціали та прізвище)

О.П. Жовницький.  
(ініціали та прізвище)

С.Р. Жовницький  
(ініціали та прізвище)

(ініціали та прізвище)

12 03 2021 року



НУМЕРАЦІЙНА ВІДОМІСТЬ ДЕРЕВ  
призначених для вибіркової санітарної рубки  
Листомирська область  
ДП "Лугинський спеціалісгосп"

Лісництво Григорівська

Урочище —

квартал № 34

виділ № 6/1

ділянка № —

площа 10,0 гектарів

Порядковий номер дерева	Порода	Ступінь товщини стовбурів, сантиметрів			Категорія стану дерева, підстава відбору для рубки	Порядковий номер дерева	Порода	Ступінь товщини стовбурів, сантиметрів			Категорія стану дерева, підстава відбору для рубки
		ділової	напівділової	дров'яної				ділової	напівділової	дров'яної	
137	C <sub>2</sub>	28			IV Bign	176	C <sub>2</sub>			28	Vietcyn
138	C <sub>2</sub>	28			IV Bign	177	C <sub>2</sub>	28			IV Bign
139	B <sub>3</sub>			28	Vietcyn	178	C <sub>2</sub>			32	Vietcyn
140	C <sub>2</sub>	24			IV Bign	179	C <sub>2</sub>	36			IV Bign
141	C <sub>2</sub>	32			IV Bign	180	C <sub>2</sub>	30			IV Bign
142	C <sub>2</sub>	32			IV Bign	181	C <sub>2</sub>	30			IV Bign
143	B <sub>3</sub>	32			IV Bign	182	C <sub>1</sub>	28			IV Bign
144	C <sub>2</sub>	28			IV Bign	183	C <sub>2</sub>		32		Vobcyn
145	C <sub>2</sub>	28			IV Bign	184	C <sub>1</sub>	24			IV Bign
146	C <sub>2</sub>			28	Vietcyn	185	C <sub>2</sub>	32			IV Bign
147	C <sub>2</sub>	30			IV Bign	186	C <sub>2</sub>	32			IV Bign
148	C <sub>2</sub>	36			IV Bign	187	C <sub>2</sub>	32			IV Bign
149	C <sub>2</sub>	30			IV Bign	188	C <sub>2</sub>	36			IV Bign
150	B <sub>3</sub>	30			IV Bign	189	C <sub>2</sub>	30			IV Bign
151	C <sub>2</sub>	32			IV Bign	190	C <sub>2</sub>	30			IV Bign
152	C <sub>2</sub>	32			IV Bign	191	C <sub>2</sub>	32			IV Bign
153	C <sub>2</sub>	32			IV Bign	192	C <sub>2</sub>	32			IV Bign
154	C <sub>2</sub>	24			IV Bign	193	C <sub>2</sub>	28			IV Bign
155	C <sub>2</sub>	28			IV Bign	194	C <sub>2</sub>	32			IV Bign
156	C <sub>2</sub>	28			IV Bign	195	C <sub>2</sub>		36		Vobcyn
157	C <sub>2</sub>		28		Vobcyn	196	C <sub>2</sub>	40			IV Bign
158	C <sub>2</sub>	32			IV Bign	197	C <sub>2</sub>	40			IV Bign
159	C <sub>2</sub>	32			IV Bign	198	C <sub>2</sub>	24			IV Bign
160	C <sub>2</sub>			24	Vietcyn	199	C <sub>2</sub>	36			IV Bign
161	C <sub>2</sub>	32			IV Bign	200	C <sub>2</sub>	36			IV Bign
162	C <sub>2</sub>	32			IV Bign	201	C <sub>2</sub>		36		Vobcyn
163	C <sub>2</sub>	32			IV Bign	202	C <sub>2</sub>	28			IV Bign
164	C <sub>2</sub>		28		Vobcyn	203	C <sub>2</sub>	22			IV Bign
165	C <sub>2</sub>			28	Vietcyn	204	C <sub>2</sub>		32		Vobcyn
166	C <sub>2</sub>	28			IV Bign	205	C <sub>2</sub>	36			IV Bign
167	C <sub>2</sub>	28			IV Bign	206	C <sub>2</sub>	36			IV Bign
168	C <sub>2</sub>	24			IV Bign	207	C <sub>2</sub>	36			IV Bign
169	C <sub>2</sub>	32			IV Bign	208	C <sub>2</sub>			28	Vietcyn
170	C <sub>2</sub>			32	Vietcyn	209	C <sub>2</sub>	28			IV Bign
171	C <sub>2</sub>	30			IV Bign	210	C <sub>2</sub>	28			IV Bign
172	C <sub>2</sub>	30			IV Bign	211	C <sub>2</sub>		28		Vobcyn
173	C <sub>2</sub>	28			IV Bign	212	C <sub>2</sub>	32			IV Bign
174	C <sub>2</sub>	32			IV Bign	213	C <sub>2</sub>	32			IV Bign
175	C <sub>2</sub>	32			IV Bign	214	C <sub>2</sub>	32			IV Bign

Порядковий номер дерева	Порода	Ступінь товщини стовбурів, сантиметрів			Категорія стану дерева, підстава відбору для рубки	Порядковий номер дерева	Порода	Ступінь товщини стовбурів, сантиметрів			Категорія стану дерева, підстава відбору для рубки
		ділової	напівділової	дров'яної				ділової	напівділової	дров'яної	
215	C3	32			IV B1gm						
216	C3	28			IV B1gm						
217	C3	36			IV B1gm						
218	C3	36			IV B1gm						
219	C3	36			IV B1gm						
220	C3	24			IV B1gm						
221	C3	40			IV B1gm						
222	C3	40			IV B1gm						
223	C2	28			IV B1gm						
224	C2	32			IV B1gm						
225	C3	40			IV B1gm						
226	C3	40			IV B1gm						
227	C3	40			IV B1gm						
228	C3	28			IV B1gm						
229	C3	40			IV B1gm						
230	C3	32			IV B1gm						
231	C3	36			IV B1gm						
232	C3	36			IV B1gm						
233	C3			36	VI C1cyр						
234	C3	40			IV B1gm						
235	C3	40			IV B1gm						
236	C3			32	VI C1cyр						
237	C3	32			IV B1gm						
238	C3	32			IV B1gm						
239	C3	32			IV B1gm						
240	C3			36	VI C1cyр						
241	C3		36		V C1cyр						
242	C3	36			IV B1gm						
243	C3	36			IV B1gm						

Всього пронумеровано дерев 243 (В'ялих сорек мри)

Нумерацію і перелік провели:

ст. майстер агеу  
(посада)

ст. майстер агеу  
(посада)

м / п  
(посада)

\_\_\_\_\_  
(посада)

[підпис]  
(підпис)

[підпис]  
(підпис)

[підпис]  
(підпис)

\_\_\_\_\_  
(підпис)

А.Р. Кошаров А.Р.  
(ініціали та прізвище)

О.Б. Жовтунський.  
(ініціали та прізвище)

С.Р. Юровський  
(ініціали та прізвище)

\_\_\_\_\_  
(ініціали та прізвище)

12 03 2021 року

НУМЕРАЦІЙНА ВІДОМІСТЬ ДЕРЕВ  
призначених для вибіркової санітарної рубки  
Кишинівська область  
ДП "Лугинський спеціалізований"

Лісництво Червоноставецьке

Урочище                     

квартал № 35

виділ № 6

ділянка № 2

площа 6,8 гектарів

Порядковий номер дерева	Порода	Ступінь товщини стовбурів, сантиметрів			Категорія стану дерева, підстава відбору для рубки	Порядковий номер дерева	Порода	Ступінь товщини стовбурів, сантиметрів			Категорія стану дерева, підстава відбору для рубки
		ділової	напівділової	дров'яної				ділової	напівділової	дров'яної	
1	С3	24			IV 8 см	40	С3	28			IV 8 см
2	С3	28			IV 8 см	41	С3	24			IV 8 см
3	С3	24			IV 8 см	42	С3	32			IV 8 см
4	С3	24			IV 8 см	43	С3	28			IV 8 см
5	С3	28			IV 8 см	44	С3	28			IV 8 см
6	С3	28			IV 8 см	45	С3	24			IV 8 см
7	С3	24			IV 8 см	46	С3		28		V об'єм
8	С3			24	V об'єм	47	С3	32			IV 8 см
9	С3	24			IV 8 см	48	С3	24			IV 8 см
10	С3	24			IV 8 см	49	С3	28			IV 8 см
11	С3	32			IV 8 см	50	С3	28			IV 8 см
12	С3		28		V об'єм	51	С3	24			IV 8 см
13	С3	24			IV 8 см	52	С3		32		V об'єм
14	С3	28			IV 8 см	53	С3			32	V об'єм
15	С3	24			IV 8 см	54	С3	24			IV 8 см
16	С3	24			IV 8 см	55	С3		24		V об'єм
17	С3		24		V об'єм	56	С3		24		V об'єм
18	С3		24		V об'єм	57	С3	24			IV 8 см
19	С3	24			IV 8 см	58	С3	28			IV 8 см
20	С3	28			IV 8 см	59	С3		28		V об'єм
21	С3	24			IV 8 см	60	С3		32		V об'єм
22	С3	24			IV 8 см	61	С3	24			IV 8 см
23	С3		28		V об'єм	62	С3	28			IV 8 см
24	С3	32			IV 8 см	63	С3	28			IV 8 см
25	С3	24			IV 8 см	64	С3			32	V об'єм
26	С3	28			IV 8 см	65	С3	24			IV 8 см
27	С3	24			IV 8 см	66	С3	22			IV 8 см
28	С3	24			IV 8 см	67	С3	36			IV 8 см
29	С3			24	V об'єм	68	С3	28			IV 8 см
30	С3	24			IV 8 см	69	С3	24			IV 8 см
31	С3	28			IV 8 см	70	С3	28			IV 8 см
32	С3	24			IV 8 см	71	С3			28	V об'єм
33	С3	24			IV 8 см	72	С3	32			IV 8 см
34	С3	28			IV 8 см	73	С3	36			IV 8 см
35	С3	24			IV 8 см	74	С3	36			IV 8 см
36	С3	28			IV 8 см	75	С3	28			IV 8 см
37	С3	24			IV 8 см	76	С3	24			IV 8 см
38	С3		24		V об'єм	77	С3	32			IV 8 см
39	С3		24		V об'єм	78	С3	36			IV 8 см



Порядковий номер дерева	Порода	Ступінь товщини стовбурів, сантиметрів			Категорія стану дерева підстава вибору для рубки	Порядковий номер дерева	Порода	Ступінь товщини стовбурів, сантиметрів			Категорія стану дерева підстава вибору для рубки
		ділової	напівділової	дров'яної				ділової	напівділової	дров'яної	
79	С	28			IV BСgm	107	С	28			IV BСgm
80	С	24			IV BСgm	108	С	28			IV BСgm
81	С	28			IV BСgm	109	С	24			IV BСgm
82	С	28			IV BСgm	110	С	28			IV BСgm
83	С	24			IV BСgm	111	С	24			IV BСgm
84	С	24			IV BСgm	112	С			28	IV BСgm
85	С			24	VI CСgm	113	С	32			IV BСgm
86	С	24			IV BСgm	114	С	24			IV BСgm
87	С	28			IV BСgm	115	С	28			IV BСgm
88	С	32			IV BСgm	116	С	28			IV BСgm
89	С	36			IV BСgm	117	С	24			IV BСgm
90	С	24			IV BСgm	118	С			28	VI CСgm
91	С	28			IV BСgm	119	С	32			IV BСgm
92	С	24			IV BСgm	120	С		40		IV BСgm
93	С			28	VI CСgm	121	С	24			IV BСgm
94	С	32			IV BСgm	122	С	28			IV BСgm
95	С	24			IV BСgm	123	С	28			IV BСgm
96	С	28			IV BСgm	124	С	24			IV BСgm
97	С	24			IV BСgm	125	С	28			IV BСgm
98	С		24		V BСgm	126	С		24		V BСgm
99	С		24		V BСgm	127	С	24			IV BСgm
100	С	34			IV BСgm	128	С	24			IV BСgm
101	С	28			IV BСgm	129	С	28			IV BСgm
102	С	32			IV BСgm	130	С	32			IV BСgm
103	С	24			IV BСgm	131	С	24			IV BСgm
104	С	28			IV BСgm	132	С	28			IV BСgm
105	С	32			IV BСgm	133	С	28			IV BСgm
106	С	36			IV BСgm	134	С	28			IV BСgm
	С				IV BСgm	135	С	24			IV BСgm

Всього пронумеровано дерев

Нумерацію і перелік провели:

ст. м. п'єу

(посада)

ст. м. п'єу

(посада)

м/п

(посада)

(посада)

(підпис)

(підпис)

(підпис)

(підпис)

А. Р. Кошарович

(ініціали та прізвище)

О. П. Говдунчик

(ініціали та прізвище)

С. Р. Жуковська

(ініціали та прізвище)

(ініціали та прізвище)

06 03 2021 року

**НУМЕРАЦІЙНА ВІДОМІСТЬ ДЕРЕВ**  
призначених для вибіркової санітарної рубки

Львівська область

ДП "Лугинський спецлісгосп"

Лісництво Трапезівське

Урочище —

квартал № 35

виділ № 6

ділянка № 2

площа 68 гектарів

Порядковий номер дерева	Порода	Ступінь товщини стовбурів, сантиметрів			Категорія стану дерева, підстава відбору для рубки	Порядковий номер дерева	Порода	Ступінь товщини стовбурів, сантиметрів			Категорія стану дерева, підстава відбору для рубки
		ділової	напівділової	дров'яної				ділової	напівділової	дров'яної	
136	С			28	IV ст.ср.	175	С	32			IV ст.ср.
137	С	24			IV ст.ср.	176	С	40			IV ст.ср.
138	С	28			IV ст.ср.	177	С	24			IV ст.ср.
139	С	32			IV ст.ср.	178	С	28			IV ст.ср.
140	С	24			IV ст.ср.	179	С	28			IV ст.ср.
141	С	28			IV ст.ср.	180	С	24			IV ст.ср.
142	С	24			IV ст.ср.	181	С		24		V ст.ср.
143	С		24		V ст.ср.	182	С	32			IV ст.ср.
144	С	24			IV ст.ср.	183	С	24			IV ст.ср.
145	С		24		V ст.ср.	184	С	28			IV ст.ср.
146	С	24			IV ст.ср.	185	С	24			IV ст.ср.
147	С	28			IV ст.ср.	186	С	28			IV ст.ср.
148	С	28			IV ст.ср.	187	С	24			IV ст.ср.
149	С	24			IV ст.ср.	188	С		32		V ст.ср.
150	С	32			IV ст.ср.	189	С	24			IV ст.ср.
151	С	24			IV ст.ср.	190	С	28			IV ст.ср.
152	С	28			IV ст.ср.	191	С	24			IV ст.ср.
153	С	28			IV ст.ср.	192	С		32		V ст.ср.
154	С	24			IV ст.ср.	193	С	28			IV ст.ср.
155	С	32			IV ст.ср.	194	С	28			IV ст.ср.
156	С	24			IV ст.ср.	195	С	24			IV ст.ср.
157	С	28			IV ст.ср.	196	С		28		V ст.ср.
158	С	28			IV ст.ср.	197	С	32			IV ст.ср.
159	С	24			IV ст.ср.	198	С	24			IV ст.ср.
160	С	36			IV ст.ср.	199	С	28			IV ст.ср.
161	С	36			IV ст.ср.	200	С	28			IV ст.ср.
162	С	24			IV ст.ср.	201	С	24			IV ст.ср.
163	С	40			IV ст.ср.	202	С	32			IV ст.ср.
164	С	32			IV ст.ср.	203	С			24	VI ст.ср.
165	С	24			IV ст.ср.	204	С			24	VI ст.ср.
166	С	28			IV ст.ср.	205	С			24	VI ст.ср.
167	С	48			IV ст.ср.	206	С	24			IV ст.ср.
168	С	24			IV ст.ср.	207	С	24			IV ст.ср.
169	С	28			IV ст.ср.	208	С	24			IV ст.ср.
170	С			36	VI ст.ср.	209	С	28			IV ст.ср.
171	С	24			IV ст.ср.	210	С	32			IV ст.ср.
172	С	22			IV ст.ср.	211	С	32			IV ст.ср.
173	С	36			IV ст.ср.	212	С	44			IV ст.ср.
174	С	36			IV ст.ср.	213	С	24			IV ст.ср.





НУМЕРАЦІЙНА ВІДОМІСТЬ ДЕРЕВ  
призначених для вибіркової санітарної рубки  
Львівська область

ДП "Лугинський спеціалізований"

Лісництво Городошатське

Урочище —

квартал № 35

виділ № 8

ділянка № 2

площа 3,8 гектарів

Порядковий номер дерева	Порода	Ступінь товщини стовбурів, сантиметрів			Категорія стану дерева, підстава вибору для рубки	Порядковий номер дерева	Порода	Ступінь товщини стовбурів, сантиметрів			Категорія стану дерева, підстава вибору для рубки
		ділової	напівділової	дров'яної				ділової	напівділової	дров'яної	
1	С	24			IV Bigrm	40	С	28			IV Bigrm
2	С	24			IV Bigrm	41	С	28			IV Bigrm
3	С	24			IV Bigrm	42	С	24			IV Bigrm
4	С	28			IV Bigrm	43	С	24			IV Bigrm
5	С	28			IV Bigrm	44	С	32			IV Bigrm
6	С	24			IV Bigrm	45	С	34			IV Bigrm
7	С	24			IV Bigrm	46	С	28			IV Bigrm
8	С	24			IV Bigrm	47	С	24			IV Bigrm
9	С		24		Vebeyr	48	С	28			IV Bigrm
10	С			24	Viceteyr	49	С	28			IV Bigrm
11	С	24			IV Bigrm	50	С	24			IV Bigrm
12	С	24			IV Bigrm	51	С		24		Vebeyr
13	С	28			IV Bigrm	52	С	28			IV Bigrm
14	С	24			IV Bigrm	53	С	28			IV Bigrm
15	С	24			IV Bigrm	54	С	24			IV Bigrm
16	С	24			IV Bigrm	55	С	24			IV Bigrm
17	С		24		Vebeyr	56	С	28			IV Bigrm
18	С			24	Viceteyr	57	С	24			IV Bigrm
19	С	24			IV Bigrm	58	С	24			IV Bigrm
20	С	24			IV Bigrm	59	С	28			IV Bigrm
21	С	24			IV Bigrm	60	С	28			IV Bigrm
22	С		24		Vebeyr	61	С	24			IV Bigrm
23	С	24			IV Bigrm	62	С	24			IV Bigrm
24	С	24			IV Bigrm	63	С		24		Vebeyr
25	С	24			IV Bigrm	64	С	38			IV Bigrm
26	С	24			IV Bigrm	65	С	24			IV Bigrm
27	С			24	Viceteyr	66	С	24			IV Bigrm
28	С	28			IV Bigrm	67	С	32			IV Bigrm
29	С	28			IV Bigrm	68	С	32			IV Bigrm
30	С	24			IV Bigrm	69	С	24			IV Bigrm
31	С	32			IV Bigrm	70	С	28			IV Bigrm
32	С	32			IV Bigrm	71	С	28			IV Bigrm
33	С	24			IV Bigrm	72	С	24			IV Bigrm
34	С	24			IV Bigrm	73	С	28			IV Bigrm
35	С	24			IV Bigrm	74	С	28			IV Bigrm
36	С	24			IV Bigrm	75	С	24			IV Bigrm
37	С		24		Vebeyr	76	С	24			IV Bigrm
38	С	24			IV Bigrm	77	С		24		Vebeyr
39	С	24			IV Bigrm	78	С	24			IV Bigrm

Порядковий номер дерева	Порода	Ступінь товщини стовбурів, сантиметрів			Категорія стану дерева підстава відбору для рубки	Порядковий номер дерева	Порода	Ступінь товщини стовбурів, сантиметрів			Категорія стану дерева підстава відбору для рубки
		ділової	напівділової	дровяної				ділової	напівділової	дровяної	
78	С	28			IV Bign	108	С	24			V Bign
80	С	28			IV Bign	109	С	24			IV Bign
81	С	24			IV Bign	110	С	28			IV Bign
82	С	28			IV Bign	111	С	28			IV Bign
83	С	28			IV Bign	112	С	24			IV Bign
84	С	24			IV Bign	113	С	28			IV Bign
85	С	28			IV Bign	114	С	36			IV Bign
86	С	28			V Bign	115	С	24			IV Bign
87	С		24		V Bign	116	С	28			IV Bign
88	С	24			IV Bign	117	С			28	VI ступ
89	С			24	VI ступ	118	С			28	VI ступ
90	С	28			IV Bign	119	С	24			IV Bign
91	С	28			IV Bign	120	С	28			IV Bign
92	С	24			IV Bign	121	С	28			IV Bign
93	С		28		V Bign	122	С	28			IV Bign
94	С		28		V Bign	123	С	24			IV Bign
95	С		28		V Bign	124	С			28	VI ступ
96	С	24			IV Bign	125	С			32	VI ступ
97	С		32		V Bign	126	С		36		V Bign
98	С		32		V Bign	127	С	24			IV Bign
99	С	24			IV Bign	128	С	28			IV Bign
100	С		24		V Bign	129	С	28			IV Bign
101	С			24	VI ступ	130	С	28			IV Bign
102	С		28		V Bign	131	С	24			IV Bign
103	С	24			IV Bign	132	С	40			IV Bign
104	С	28			IV Bign	133	С	48			IV Bign
105	С	28			IV Bign	134	С	44			IV Bign
106	С	28			IV Bign	135	С	40			IV Bign
107	С	36			IV Bign	136	С	36			IV Bign

Всього пронумеровано дерев \_\_\_\_\_

Нумерацію і перелік провели:

ст.м. лосю  
(посадити)

ст.м. лосю  
(посадити)

м/п  
(посадити)

(посадити)

(підпис)

(підпис)

(підпис)

Головний А.П.

(підпис та прізвище)

Головний О.П.

(підпис та прізвище)

Головний С.Д.

(підпис та прізвище)

(підпис та прізвище)

10 03 2021 року









# НУМЕРАЦІЙНА ВІДОМІСТЬ ДЕРЕВ

призначених для вибіркової санітарної рубки

Житомирська область

ДП "Лугинський спеціалізований"

Лісництво Красношанське

Урочище \_\_\_\_\_

квартал № 37

виділ № 10/2

ділянка № \_\_\_\_\_

площа 6,5 гектарів

Порядковий номер дерева	Порода	Ступінь товщини стовбурів, сантиметрів			Категорія стану дерева, підстава відбору для рубки	Порядковий номер дерева	Порода	Ступінь товщини стовбурів, сантиметрів			Категорія стану дерева, підстава відбору для рубки
		ділової	напівділової	дров'яної				ділової	напівділової	дров'яної	
1	Б	36			IV об'єкт	40	Б		24		V б'єкт
2	Б	28			IV об'єкт	41	Б		24		V б'єкт
3	Б			28	V об'єкт	42	Б	24			IV об'єкт
4	Б			24	V об'єкт	43	Б	24			IV об'єкт
5	Б	24			III об'єкт	44	Б	28			IV об'єкт
6	Б	24			IV об'єкт	45	Б	24			V об'єкт
7	Б			40	VI об'єкт	46	Б	32			V об'єкт
8	Б	28			IV об'єкт	47	Б	24			V об'єкт
9	Б	28			IV об'єкт	48	Б	24			IV об'єкт
10	Б			40	VI об'єкт	49	Б	32			IV об'єкт
11	Б			40	VI об'єкт	50	Б	28			IV об'єкт
12	Б	36			IV об'єкт	51	Б	24			IV об'єкт
13	Б	36			V об'єкт	52	Б	28			IV об'єкт
14	Б	28			V об'єкт	53	Б	24			V об'єкт
15	Б	28			IV об'єкт	54	Б	28			IV об'єкт
16	Б	24			V об'єкт	55	Б	24			IV об'єкт
17	Б	28			V об'єкт	56	Б		28		V об'єкт
18	Б			40	VI об'єкт	57	Б			28	V об'єкт
19	Б	24			IV об'єкт	58	Б	24			V об'єкт
20	Б	28			IV об'єкт	59	Б	28			V об'єкт
21	Б	24			IV об'єкт	60	Б	24			V об'єкт
22	Б	24			IV об'єкт	61	Б	28			V об'єкт
23	Б			40	VI об'єкт	62	Б		32		V об'єкт
24	Б	24			IV об'єкт	63	Б		24		V об'єкт
25	Б			24	V об'єкт	64	Б		28		V об'єкт
26	Б		28		V б'єкт	65	Б		32		V б'єкт
27	Б	28			IV об'єкт	66	Б		28		V б'єкт
28	Б		24		V б'єкт	67	Б	28			V б'єкт
29	Б		28		V б'єкт	68	Б	24			V об'єкт
30	Б		28		V б'єкт	69	Б		28		V об'єкт
31	Б	32			IV об'єкт	70	Б	32			IV об'єкт
32	Б	32			IV об'єкт	71	Б	36			V об'єкт
33	Б		24		V б'єкт	72	Б	28			V об'єкт
34	Б	28			IV об'єкт	73	Б			32	V об'єкт
35	Б	24			V об'єкт	74	Б			28	V об'єкт
36	Б		28		V б'єкт	75	Б		28		V б'єкт
37	Б	28			IV об'єкт	76	Б			36	VI об'єкт
38	Б	36			V об'єкт	77	Б	24			IV об'єкт
39	Б		28		V б'єкт	78	Б		24		V б'єкт

Порядковий номер дерева	Порода	Ступінь товщини стовбурів, сантиметрів			Категорія стану дерева, підстава відбору для рубки	Порядковий номер дерева	Порода	Ступінь товщини стовбурів, сантиметрів			Категорія стану дерева, підстава відбору для рубки
		ділової	напівділової	дров'яної				ділової	напівділової	дров'яної	
79	C <sub>2</sub>		32		V білий	108	C <sub>2</sub>			28	VI білий
80	C <sub>2</sub>			28	VI білий	109	C <sub>2</sub>		28		V білий
81	C <sub>2</sub>		32		V білий	110	C <sub>2</sub>			24	VI білий
82	C <sub>2</sub>	28			IV білий	111	C <sub>2</sub>			24	VI білий
83	C <sub>2</sub>		36		V білий	112	C <sub>2</sub>			24	VI білий
84	C <sub>2</sub>	32			IV білий	113	C <sub>2</sub>			28	VI білий
85	C <sub>2</sub>	32			IV білий	114	C <sub>2</sub>		28		V білий
86	C <sub>2</sub>		32		V білий	115	C <sub>2</sub>		28		V білий
87	C <sub>2</sub>	24			IV білий	116	C <sub>2</sub>	28			IV білий
88	C <sub>2</sub>	24			IV білий	117	C <sub>2</sub>			28	VI білий
89	C <sub>2</sub>	32			IV білий	118	C <sub>2</sub>		32		V білий
90	C <sub>2</sub>	28			VI білий	119	C <sub>2</sub>	28			IV білий
91	C <sub>2</sub>	24			V білий	120	C <sub>2</sub>			24	II білий
92	C <sub>2</sub>		24		V білий	121	C <sub>2</sub>			24	VI білий
93	C <sub>2</sub>	32			IV білий	122	C <sub>2</sub>			32	II білий
94	C <sub>2</sub>	28			IV білий	123	C <sub>2</sub>	32			IV білий
95	C <sub>2</sub>	24			IV білий	124	C <sub>2</sub>	32			IV білий
96	C <sub>2</sub>	32			IV білий	125	C <sub>2</sub>		24		V білий
97	C <sub>2</sub>	24			IV білий	126	C <sub>2</sub>			32	VI білий
98	C <sub>2</sub>	28			IV білий	127	C <sub>2</sub>	32			IV білий
99	C <sub>2</sub>	24			IV білий	128	C <sub>2</sub>	28			IV білий
100	C <sub>2</sub>	28			IV білий	129	C <sub>2</sub>		28		V білий
101	C <sub>2</sub>	28			IV білий	130	C <sub>2</sub>	24			IV білий
102	C <sub>2</sub>		28		V білий	131	C <sub>2</sub>	36			IV білий
103	C <sub>2</sub>	24			IV білий	132	C <sub>2</sub>		24		V білий
104	C <sub>2</sub>	28			IV білий	133	C <sub>2</sub>		28		V білий
105	C <sub>2</sub>			28	VI білий	134	C <sub>2</sub>		28		V білий
106	C <sub>2</sub>			36	VI білий	135	C <sub>2</sub>			28	VI білий
107	C <sub>2</sub>			28	VI білий	136	C <sub>2</sub>		28		V білий

Всього пронумеровано дерев \_\_\_\_\_

Нумерацію і перелік провели:

Олійник  
(посада)  
Пом. 1-200  
(посада)  
Сі/н  
(посада)  
(посада)

(підпис)  
(підпис)  
(підпис)  
(підпис)  
(підпис)

Новиченко О.П.  
(ініціали та прізвище)  
Степан Р.Г.  
(ініціали та прізвище)  
Мухомов С.Д.  
(ініціали та прізвище)  
(ініціали та прізвище)

14 06 2021 року

# 2 НУМЕРАЦІЙНА ВІДОМІСТЬ ДЕРЕВ

призначених для вибіркової санітарної рубки

Чернівецька область

ДП "Лугинський спеціалізований"

Лісництво Красношанське

Урочище \_\_\_\_\_

квартал № 37

виділ № 10/2

ділянка № \_\_\_\_\_

площа 6,5 гектарів

Порядковий номер дерева	Порода	Ступінь товщини стовбурів, сантиметрів			Категорія стану дерева, підстава відбору для рубки	Порядковий номер дерева	Порода	Ступінь товщини стовбурів, сантиметрів			Категорія стану дерева, підстава відбору для рубки
		ділової	напівділової	дров'яної				ділової	напівділової	дров'яної	
137	C <sub>2</sub>	24			IV клас	176	C <sub>2</sub>	28			IV клас
138	C <sub>2</sub>	24			IV клас	177	C <sub>2</sub>			32	IV клас
139	C <sub>2</sub>	28			IV клас	178	C <sub>2</sub>		28		V клас
140	C <sub>2</sub>			28	IV клас	179	C <sub>2</sub>	32			IV клас
141	C <sub>2</sub>		24		V клас	180	C <sub>2</sub>		32		V клас
142	C <sub>2</sub>			24	V клас	181	C <sub>2</sub>	29			IV клас
143	C <sub>2</sub>		36		V клас	182	C <sub>2</sub>	28			IV клас
144	C <sub>2</sub>	32			IV клас	183	C <sub>2</sub>	36			IV клас
145	C <sub>2</sub>	36			V клас	184	C <sub>2</sub>	32			V клас
146	C <sub>2</sub>		32		V клас	185	C <sub>2</sub>		28		V клас
147	C <sub>2</sub>	28			IV клас	186	C <sub>2</sub>		36		V клас
148	C <sub>2</sub>	32			IV клас	187	C <sub>2</sub>	28			IV клас
149	C <sub>2</sub>			28	VI клас						
150	C <sub>2</sub>		36		V клас						
151	C <sub>2</sub>			28	VI клас						
152	C <sub>2</sub>			28	VI клас						
153	C <sub>2</sub>	28			IV клас						
154	C <sub>2</sub>	32			IV клас						
155	C <sub>2</sub>	32			IV клас						
156	C <sub>2</sub>	28			IV клас						
157	C <sub>2</sub>		32		V клас						
158	C <sub>2</sub>	28			IV клас						
159	C <sub>2</sub>			28	V клас						
160	C <sub>2</sub>			24	VI клас						
161	C <sub>2</sub>			32	VI клас						
162	C <sub>2</sub>	28			IV клас						
163	C <sub>2</sub>		28		V клас						
164	C <sub>2</sub>		28		V клас						
165	C <sub>2</sub>	32			IV клас						
166	C <sub>2</sub>		36		V клас						
167	C <sub>2</sub>			24	VI клас						
168	C <sub>2</sub>		24		V клас						
169	C <sub>2</sub>		28		V клас						
170	C <sub>2</sub>		24		V клас						
171	C <sub>2</sub>		36		V клас						
172	C <sub>2</sub>		28		V клас						
173	C <sub>2</sub>			28	VI клас						
174	C <sub>2</sub>	24			IV клас						
175	C <sub>2</sub>	32			IV клас						





НУМЕРАЦІЙНА ВІДОМІСТЬ ДЕРЕВ  
призначених для вибіркової санітарної рубки

Шиншарське область  
ДП "Лугинський спецлісгосп"

Лісництво Красносільське  
квартал № 43

виділ № 14

Урочище  
ділянка № 2

площа 6,8 гектарів

Порядковий номер дерева	Порода	Ступінь товщини стовбурів, сантиметрів			Категорія стану дерева, підстава відбору для рубки	Порядковий номер дерева	Порода	Ступінь товщини стовбурів, сантиметрів			Категорія стану дерева, підстава відбору для рубки
		ділової	напівділової	дров'яної				ділової	напівділової	дров'яної	
1	Gr	32			IV об.ч.п.	40	Gr		32		V об.ч.п.
2	Gr	32			IV об.ч.п.	41	Gr	28			V об.ч.п.
3	Gr	32			IV об.ч.п.	42	Gr	28			V об.ч.п.
4	Gr	32			IV об.ч.п.	43	Gr	28			V об.ч.п.
5	Gr		36		V об.ч.п.	44	Gr	32			V об.ч.п.
6	Gr	24			IV об.ч.п.	45	Gr	28			V об.ч.п.
7	Gr	24			IV об.ч.п.	46	Gr	28			V об.ч.п.
8	Gr			24	VI об.ч.п.	47	Gr	32			V об.ч.п.
9	Gr			24	VI об.ч.п.	48	Gr	32			V об.ч.п.
10	Gr	20			N об.ч.п.	49	Gr	24			V об.ч.п.
11	Gr	24			IV об.ч.п.	50	Gr	24			V об.ч.п.
12	Gr	28			IV об.ч.п.	51	Gr	24			V об.ч.п.
13	Gr	28			V об.ч.п.	52	Gr		39		V об.ч.п.
14	Gr	28			V об.ч.п.	53	Gr	32			V об.ч.п.
15	Gr	26			V об.ч.п.	54	Gr	24			V об.ч.п.
16	Gr	24			V об.ч.п.	55	Gr	32			V об.ч.п.
17	Gr		32		V об.ч.п.	56	Gr		32		V об.ч.п.
18	Gr	28			V об.ч.п.	57	Gr	32			V об.ч.п.
19	Gr	28			V об.ч.п.	58	Gr	28			V об.ч.п.
20	Gr	28			V об.ч.п.	59	Gr	28			V об.ч.п.
21	Gr	32			V об.ч.п.	60	Gr	32			V об.ч.п.
22	Gr	32			V об.ч.п.	61	Gr	21			V об.ч.п.
23	Gr	20			V об.ч.п.	62	Gr	32			V об.ч.п.
24	Gr	24			IV об.ч.п.	63	Gr	36			V об.ч.п.
25	Gr	24			IV об.ч.п.	64	Gr	24			V об.ч.п.
26	Gr		32		VI об.ч.п.	65	Gr	36			V об.ч.п.
27	Gr	28			V об.ч.п.	66	Gr	36			V об.ч.п.
28	Gr		32		VI об.ч.п.	67	Gr	28			V об.ч.п.
29	Gr	28			V об.ч.п.	68	Gr	36			V об.ч.п.
30	Gr	32			V об.ч.п.	69	Gr	28			V об.ч.п.
31	Gr	32			V об.ч.п.	70	Gr	36			V об.ч.п.
32	Gr	32			V об.ч.п.	71	Gr	28			V об.ч.п.
33	Gr	26			V об.ч.п.	72	Gr	32			V об.ч.п.
34	Gr	20			V об.ч.п.	73	Gr	32			V об.ч.п.
35	Gr	24			V об.ч.п.	74	Gr	36			V об.ч.п.
36	Gr	28			V об.ч.п.	75	Gr	32			V об.ч.п.
37	Gr	28			V об.ч.п.	76	Gr	32			V об.ч.п.
38	Gr	28			V об.ч.п.	77	Gr	32			V об.ч.п.
39	Gr	36			V об.ч.п.	78	Gr	36			V об.ч.п.



Порядковий номер дерева	Порода	Ступінь товщини стовбурів, сантиметрів			Категорія стану дерева, підстава вибору для рубки	Порядковий номер дерева	Порода	Ступінь товщини стовбурів, сантиметрів			Категорія стану дерева, підстава вибору для рубки
		ділової	напівділової	дров'яної				ділової	напівділової	дров'яної	
79	С	28			У об.ч.	108	С	44			У об.ч.
80	С	28			У об.ч.	109	С	28			У об.ч.
81	С	28			У об.ч.	110	С	28			У об.ч.
82	С	24			У об.ч.	111	С	24			У об.ч.
83	С	32			У об.ч.	112	С	24			У об.ч.
84	С	24			У об.ч.	113	С	24			У об.ч.
85	С		28		У об.ч.	114	С	24			У об.ч.
86	С	24			У об.ч.	115	С	40			У об.ч.
87	С	24			У об.ч.	116	С	48			У об.ч.
88	С	24			У об.ч.	117	С	40			У об.ч.
89	С	28			У об.ч.	118	С	24			У об.ч.
90	С	28			У об.ч.	119	С	24			У об.ч.
91	С	28			У об.ч.	120	С	28			У об.ч.
92	С	32			У об.ч.	121	С	28			У об.ч.
93	С	40			У об.ч.	122	С	28			У об.ч.
94	С	28			У об.ч.	123	С	24			У об.ч.
95	С	32			У об.ч.	124	С	24			У об.ч.
96	С		28		У об.ч.	125	С	32			У об.ч.
97	С		28		У об.ч.	126	С	24			У об.ч.
98	С		28		У об.ч.	127	С	28			У об.ч.
99	С	24			У об.ч.	128	С	28			У об.ч.
100	С	24			У об.ч.	129	С	40			У об.ч.
101	С	32			У об.ч.	130	С	28			У об.ч.
102	С	28			У об.ч.	131	С	28			У об.ч.
103	С	40			У об.ч.	132	С	40			У об.ч.
104	С	28			У об.ч.	133	С	24			У об.ч.
105	С	32			У об.ч.	134	С	24			У об.ч.
106	С	32			У об.ч.	135	С	24			У об.ч.
107	С	40			У об.ч.	136	С	32			У об.ч.

Всього пронумеровано дерев

Нумерацію і перелік провели:

сш. ш/А  
(посада)

сш. ш/М  
(посада)

ш/А  
(посада)

(посада)

(підпис)

(підпис)

(підпис)

(підпис)

Мононов А.Р.  
(ініціали та прізвище)

Новоселен О.П.  
(ініціали та прізвище)

Родосергеев А.Г.  
(ініціали та прізвище)

(ініціали та прізвище)

10 08 2021 року

# НУМЕРАЦІЙНА ВІДОМІСТЬ ДЕРЕВ

призначених для вибіркової санітарної рубки

Шимонасурське область  
ДП "Лугинський спецлісгосп"

Лісництво Красношівське

Урочище \_\_\_\_\_

квартал № 43

виділ № 14

ділянка № 2

площа 6.0 гектарів

Порядковий номер дерева	Порода	Ступінь товщини стовбурів, сантиметрів			Категорія стану дерева, підстава відбору для рубки	Порядковий номер дерева	Порода	Ступінь товщини стовбурів, сантиметрів			Категорія стану дерева, підстава відбору для рубки
		ділової	напівділової	дров'яної				ділової	напівділової	дров'яної	
132	G	28			IV об.ч.	176	G			28	VI об.ч.
135	G		24		V об.ч.	182	G			28	VI об.ч.
138	G	28			IV об.ч.	186	G	32			IV об.ч.
140	G		24		V об.ч.	188	G	24			IV об.ч.
141	G	28			IV об.ч.	180	G	36			IV об.ч.
142	G	26			IV об.ч.	181	G	36			IV об.ч.
143	G	36			IV об.ч.	182	G			28	VI об.ч.
144	G	36			IV об.ч.	183	G			28	VI об.ч.
145	G	28			IV об.ч.	189	G	28			IV об.ч.
146	G	28			IV об.ч.	185	G	28			IV об.ч.
147	G	28			IV об.ч.	186	G	28			IV об.ч.
148	G	32			IV об.ч.	182	G	32			IV об.ч.
149	G	32			V об.ч.	183	G	32			IV об.ч.
150	G		24		V об.ч.	184	G	36			IV об.ч.
151	G		24		V об.ч.	185	G	36			IV об.ч.
152	G	32			V об.ч.	186	G	32			IV об.ч.
153	G	28			IV об.ч.	182	G	24			IV об.ч.
154	G	28			IV об.ч.	186	G	24			IV об.ч.
155	G	24			IV об.ч.	183	G	24			IV об.ч.
156	G	24			IV об.ч.	190	G	28			IV об.ч.
157	G	28			IV об.ч.	191	G	28			IV об.ч.
158	G			24	VI об.ч.	192	G	28			IV об.ч.
159	G			24	VI об.ч.	193	G	32			IV об.ч.
160	G	24			IV об.ч.	194	G	36			IV об.ч.
161	G		28		V об.ч.	195	G	24			IV об.ч.
162	G	28			IV об.ч.	196	G	36			IV об.ч.
163	G	28			IV об.ч.	197	G	28			IV об.ч.
164	G	28			IV об.ч.	198	G	28			IV об.ч.
165	G	24			V об.ч.	199	G	32			IV об.ч.
166	G	24			IV об.ч.	200	G	24			IV об.ч.
167	G			24	IV об.ч.	201	G	32			IV об.ч.
168	G		28		V об.ч.	202	G	24			IV об.ч.
169	G	32			IV об.ч.	203	G	32			IV об.ч.
170	G	28			V об.ч.	206	G	24			IV об.ч.
171	G	28			IV об.ч.	205	G	32			IV об.ч.
172	G	28			IV об.ч.	206	G	24			IV об.ч.
173	G	28			IV об.ч.	207	G	28			IV об.ч.
174	G			28	IV об.ч.						
175	G	28			IV об.ч.						



# НУМЕРАЦІЙНА ВІДОМІСТЬ ДЕРЕВ

призначених для вибіркової санітарної рубки

Львівська область

ДП "Лугинський спецлісгосп"

Лісництво Красношавське

Урочище \_\_\_\_\_

квартал № 59

виділ № 17/2

ділянка № \_\_\_\_\_

площа 10.0 гектарів

Порядковий номер дерева	Порода	Ступінь товщини стовбурів, сантиметрів			Категорія стану дерева, підстава відбору для рубки	Порядковий номер дерева	Порода	Ступінь товщини стовбурів, сантиметрів			Категорія стану дерева, підстава відбору для рубки
		ділової	напівділової	дров'яної				ділової	напівділової	дров'яної	
1	G	24			IV об'єм	40	G	28			IV об'єм
2	G		28		IV об'єм	41	G	28			IV об'єм
3	G	36			IV об'єм	42	G	28			IV об'єм
4	G			36	VI об'єм	43	G	28			IV об'єм
5	G	28			IV об'єм	44	G	36			IV об'єм
6	G	36			IV об'єм	45	G	28			IV об'єм
7	G	32			IV об'єм	46	G	36			IV об'єм
8	G		28		IV об'єм	47	G	28			IV об'єм
9	G			36	VI об'єм	48	G	28			IV об'єм
10	G	32			IV об'єм	49	G	32			IV об'єм
11	G			36	VI об'єм	50	G	28			IV об'єм
12	G	32			IV об'єм	51	G	32			IV об'єм
13	G			28	IV об'єм	52	G	32			IV об'єм
14	G	36			IV об'єм	53	G	28			IV об'єм
15	G		28		IV об'єм	54	G	28			IV об'єм
16	G		24		IV об'єм	55	G	28			IV об'єм
17	D3			24	VI об'єм	56	G	28			IV об'єм
18	G	28			IV об'єм	57	G	28			IV об'єм
19	G	36			IV об'єм	58	D3		24		VI об'єм
20	G			36	VI об'єм	59	D3		28		IV об'єм
21	G	32			IV об'єм	60	G	28			IV об'єм
22	G		28		IV об'єм	61	G	36			IV об'єм
23	G	28			IV об'єм	62	G	28			IV об'єм
24	G		28		IV об'єм	63	G		28		IV об'єм
25	G	36			IV об'єм	64	G		28		IV об'єм
26	G	36			IV об'єм	65	G	28			IV об'єм
27	D3			24	VI об'єм	66	G	36			IV об'єм
28	G		24		IV об'єм	67	G	36			IV об'єм
29	G	32			IV об'єм	68	G	24			IV об'єм
30	G			28	IV об'єм	69	G	24			IV об'єм
31	G	28			IV об'єм	70	D3		24		VI об'єм
32	D3			28	VI об'єм	71	G	28			IV об'єм
33	G	28			IV об'єм	72	G	32			IV об'єм
34	G	36			IV об'єм	73	G	24			IV об'єм
35	G	32			IV об'єм	74	G	28			IV об'єм
36	G	24			IV об'єм	75	G	36			IV об'єм
37	G	28			IV об'єм	76	G	24			IV об'єм
38	G	36			IV об'єм	77	G	28			IV об'єм
39	G	24			IV об'єм	78	G	24			IV об'єм



Порядковий номер дерева	Порода	Ступінь товщини стовбурів, сантиметрів			Категорія стану дерева, підстава відбору для рубки	Порядковий номер дерева	Порода	Ступінь товщини стовбурів, сантиметрів			Категорія стану дерева, підстава відбору для рубки
		ділової	напівділової	дров'яної				ділової	напівділової	дров'яної	
79	G	24			IV об.чп	108	G	28			V об.чп
80	G	32			IV об.чп	109	G	28			IV об.чп
81	G	32			IV об.чп	110	G	28			IV об.чп
82	G	24			IV об.чп	111	G			36	VI об.чп
83	G			36	VI об.чп	112	G			36	VI об.чп
84	G		32		V об.чп	113	G	28			IV об.чп
85	G		28		V об.чп	114	G	28			IV об.чп
86	G	28			IV об.чп	115	G	28			IV об.чп
87	G			28	VI об.чп	116	G	32			IV об.чп
88	G			24	VI об.чп	117	G	32			IV об.чп
89	G	32			V об.чп	118	G	28			V об.чп
90	G	36			IV об.чп	119	G		32		V об.чп
91	G	28			IV об.чп	120	G		32		V об.чп
92	G	32			IV об.чп	121	G			36	VI об.чп
93	G		32		V об.чп	122	G		28		V об.чп
94	G		24		V об.чп	123	G	28			IV об.чп
95	G	36			IV об.чп	124	G			28	IV об.чп
96	G			36	VI об.чп	125	G	32			IV об.чп
97	G			36	VI об.чп	126	G	32			V об.чп
98	G		28			127	G			24	VI об.чп
99	G			28	VI об.чп	128	G			24	VI об.чп
100	G			24	VI об.чп	129	G	36			IV об.чп
101	G	36			V об.чп	130	G	28			IV об.чп
102	G	32			V об.чп	131	G	28			IV об.чп
103	G	28			V об.чп	132	G			28	VI об.чп
104	G	36			IV об.чп	133	G	28			IV об.чп
105	G			36	VI об.чп	134	G		32		V об.чп
106	G			24	VI об.чп	135	G	28			IV об.чп
107	G	28			V об.чп	136	G	28			IV об.чп

Всього пронумеровано дерев \_\_\_\_\_

Нумерацію і перелік провели:

с.шр.  
(посада)  
с.шр  
(посада)  
шр  
(посада)  
\_\_\_\_\_  
(посада)

[підпис]  
(підпис)  
[підпис]  
(підпис)  
\_\_\_\_\_  
(підпис)

Новоселенко О.П.  
(ініціали та прізвище)  
Конюхов А.Р.  
(ініціали та прізвище)  
Юрковський С.В.  
(ініціали та прізвище)  
\_\_\_\_\_  
(ініціали та прізвище)

20 . 07 20 21 року



# НУМЕРАЦІЙНА ВІДОМІСТЬ ДЕРЕВ

призначених для вибіркової санітарної рубки

Житомирська область

ДП "Лугинський спецлісгосп"

Лісництво Красношівське

Урочище \_\_\_\_\_

квартал № 59

виділ № 17

ділянка № 2

площа 10.0 гектарів

Порядковий номер дерева	Порода	Ступінь товщини стовбурів, сантиметрів			Категорія стану дерева, підстава відбору для рубки	Порядковий номер дерева	Порода	Ступінь товщини стовбурів, сантиметрів			Категорія стану дерева, підстава відбору для рубки
		ділової	напівділової	дров'яної				ділової	напівділової	дров'яної	
137	С	32			IV об'єм	176	С		24		V об'єм
138	С	36			IV об'єм	177	С			36	VI об'єм
139	С	36			IV об'єм	178	С			36	VI об'єм
140	С	32			IV об'єм	179	С			28	VI об'єм
141	С			28	VI об'єм	180	С	32			IV об'єм
142	С			28	VI об'єм	181	С	28			IV об'єм
143	С		24		V об'єм	182	С	36			IV об'єм
144	С	40			V об'єм	183	С			24	VI об'єм
145	С			28	V об'єм	184	С			24	VI об'єм
146	С			24	V об'єм	185	С			28	VI об'єм
147	С		24		V об'єм	186	С			28	VI об'єм
148	С			28	VI об'єм	187	С	36			IV об'єм
149	С	32			IV об'єм	188	С	28			IV об'єм
150	С	24			IV об'єм	189	С	32			IV об'єм
151	С			28	VI об'єм	190	С	32			IV об'єм
152	С		28		V об'єм	191	С			24	VI об'єм
153	С	36			IV об'єм	192	С		28		V об'єм
154	С	24			IV об'єм	193	С			28	VI об'єм
155	С	24			IV об'єм	194	С			36	VI об'єм
156	С	28			IV об'єм	195	С	24			IV об'єм
157	С			24	VI об'єм	196	С	36			IV об'єм
158	С		28		V об'єм	197	С			36	VI об'єм
159	С	36			IV об'єм	198	С		28		V об'єм
160	С	28			IV об'єм	199	С			24	VI об'єм
161	С	28			IV об'єм	200	С	28			IV об'єм
162	С			24	VI об'єм	201	С	32			IV об'єм
163	С	32			IV об'єм	202	С	28			VI об'єм
164	С			28	VI об'єм	203	С	32			IV об'єм
165	С	32			IV об'єм	204	С	28			IV об'єм
166	С	32			IV об'єм	205	С			28	VI об'єм
167	С			24	VI об'єм	206	С			36	VI об'єм
168	С		28		V об'єм	207	С	28			IV об'єм
169	С			36	VI об'єм	208	С	32			IV об'єм
170	С			36	VI об'єм	209	С			36	VI об'єм
171	С			28	VI об'єм	210	С	36			IV об'єм
172	С	32			IV об'єм	211	С	36			IV об'єм
173	С		24		V об'єм	212	С	28			IV об'єм
174	С	32			IV об'єм	213	С	32			IV об'єм
175	С	28			IV об'єм	214	С	28			IV об'єм

Порядковий номер дерева	Порода	Ступінь товщини стовбурів, сантиметрів			Категорія стану дерева, підстава відбору для рубки	Порядковий номер дерева	Порода	Ступінь товщини стовбурів, сантиметрів			Категорія стану дерева, підстава відбору для рубки
		ділової	напівділової	дров'яної				ділової	напівділової	дров'яної	
215	G			28	IV класу	244	G	28			IV класу
216	G	32			IV класу	245	G	32			IV класу
217	G	32			IV класу	246	G	24			IV класу
218	G			36	II класу	247	G			28	VI класу
219	G			36	II класу	248	D3			32	VI класу
220	G		32		V класу	249	G	32			V класу
221	D3			24	VI класу	250	G	36			IV класу
222	D3			32	VI класу	251	G	36			IV класу
223	G			40	VI класу	252	G	24			IV класу
224	G	40			IV класу	253	D3			28	VI класу
225	G		32		V класу	254	G		32		V класу
226	G	28			IV класу	255	G	32			IV класу
227	G	40			IV класу	256	G	32			IV класу
228	G		28		V класу	257	G		28		V класу
229	G	36			IV класу	258	D3			24	VI класу
230	G			28	VI класу	259	G	40			V класу
231	D3			24	VI класу	260	G	28			IV класу
232	G	28			IV класу	261	D3			28	VI класу
233	G			28	VI класу	262	D3			32	VI класу
234	G			28	VI класу	263	G	32			IV класу
235	G	36			IV класу	264	G			36	VI класу
236	G			36	VI класу	265	G			36	VI класу
237	G		28		V класу	266	G		32		V класу
238	D3			32	VI класу	267	G	32			IV класу
239	G			36	VI класу	268	G			28	VI класу
240	G	22			IV класу	269	G	40			IV класу
241	G	32			IV класу	270	G			28	VI класу
242	G	24			IV класу	271	G	32			IV класу
243	G	24			IV класу	272	G			28	VI класу

Всього пронумеровано дерев \_\_\_\_\_

Нумерацію і перелік провели:

С.Б. М/А  
(посада)

С.Б. М/А  
(посада)

М/А  
(посада)

\_\_\_\_\_  
(посада)

(підпис)  
(підпис)  
(підпис)  
(підпис)

Новицький О.П.  
(ініціали та прізвище)

Гонимович А.Р.  
(ініціали та прізвище)

Юрковський С.Д.  
(ініціали та прізвище)

\_\_\_\_\_  
(ініціали та прізвище)

22.07 2021 року

# НУМЕРАЦІЙНА ВІДОМІСТЬ ДЕРЕВ

призначених для вибіркової санітарної рубки

*Шиншарська* область

ДП "Лугинський спеціалізований"

Лісництво *Красношавське*

Урочище

квартал № *59*

виділ № *17*

ділянка № *2*

площа *10.0* гектарів

Порядковий номер дерева	Порода	Ступінь товщини стовбурів, сантиметрів			Категорія стану дерева, підстава відбору для рубки	Порядковий номер дерева	Порода	Ступінь товщини стовбурів, сантиметрів			Категорія стану дерева, підстава відбору для рубки
		ділової	напівділової	дров'яної				ділової	напівділової	дров'яної	
273	C <sub>2</sub>	28			IV об'єм	312	C <sub>2</sub>	28			IV об'єм
274	C <sub>2</sub>	44			IV об'єм	313	C <sub>2</sub>			32	IV об'єм
275	C <sub>2</sub>			28	IV об'єм	314	C <sub>2</sub>	24			IV об'єм
276	C <sub>2</sub>		28		IV об'єм	315	C <sub>2</sub>	32			IV об'єм
147	D <sub>2</sub>			24	IV об'єм	316	C <sub>2</sub>			32	IV об'єм
278	C <sub>2</sub>	24			IV об'єм	317	C <sub>2</sub>	28			IV об'єм
279	C <sub>2</sub>			28	IV об'єм	318	D <sub>2</sub>			24	IV об'єм
280	D <sub>2</sub>			24	IV об'єм	319	D <sub>2</sub>			28	IV об'єм
281	C <sub>2</sub>			32	IV об'єм	320	C <sub>2</sub>	28			IV об'єм
282	C <sub>2</sub>	36			IV об'єм	321	C <sub>2</sub>	32			IV об'єм
283	C <sub>2</sub>		28		IV об'єм	322	C <sub>2</sub>	28			IV об'єм
284	C <sub>2</sub>	32			IV об'єм	323	C <sub>2</sub>	28			IV об'єм
285	D <sub>2</sub>			24	IV об'єм	324	C <sub>2</sub>	28			IV об'єм
286	C <sub>2</sub>			24	IV об'єм	325	C <sub>2</sub>	32			IV об'єм
287	C <sub>2</sub>	32			IV об'єм	326	C <sub>2</sub>	28			IV об'єм
288	C <sub>2</sub>	32			IV об'єм	327	D <sub>2</sub>			24	IV об'єм
289	C <sub>2</sub>	24			IV об'єм	328	D <sub>2</sub>			28	IV об'єм
290	D <sub>2</sub>			14	IV об'єм	329	C <sub>2</sub>	28			IV об'єм
191	D <sub>2</sub>			24	IV об'єм	330	C <sub>2</sub>	28			IV об'єм
292	C <sub>2</sub>	28			IV об'єм	331	C <sub>2</sub>	24			IV об'єм
293	C <sub>2</sub>	44			IV об'єм	332	C <sub>2</sub>	44			IV об'єм
294	C <sub>2</sub>	28			IV об'єм	333	C <sub>2</sub>			24	IV об'єм
295	C <sub>2</sub>			32	IV об'єм	334	C <sub>2</sub>			28	IV об'єм
296	C <sub>2</sub>	36			IV об'єм	335	C <sub>2</sub>	36			IV об'єм
297	C <sub>2</sub>	24			IV об'єм	336	C <sub>2</sub>	28			IV об'єм
298	C <sub>2</sub>	32			IV об'єм	337	C <sub>2</sub>	32			IV об'єм
299	C <sub>2</sub>	28			IV об'єм	338	C <sub>2</sub>	28			IV об'єм
300	D <sub>2</sub>			28	IV об'єм	339	D <sub>2</sub>			24	IV об'єм
301	C <sub>2</sub>			32	IV об'єм	340	C <sub>2</sub>			32	IV об'єм
302	C <sub>2</sub>	32			IV об'єм	341	C <sub>2</sub>		28		IV об'єм
303	C <sub>2</sub>	36			IV об'єм	342	C <sub>2</sub>	36			IV об'єм
304	C <sub>2</sub>			24	IV об'єм	343	C <sub>2</sub>	28			IV об'єм
305	D <sub>2</sub>			24	IV об'єм	344	C <sub>2</sub>	28			IV об'єм
306	C <sub>2</sub>			28	IV об'єм	345	D <sub>2</sub>			28	IV об'єм
307	C <sub>2</sub>	32			IV об'єм	346	D <sub>2</sub>			24	IV об'єм
308	C <sub>2</sub>	36			IV об'єм	347	C <sub>2</sub>	24			IV об'єм
309	C <sub>2</sub>			24	IV об'єм	348	C <sub>2</sub>	28			IV об'єм
310	C <sub>2</sub>	24			IV об'єм	349	C <sub>2</sub>			32	IV об'єм
311	C <sub>2</sub>	28			IV об'єм	350	C <sub>2</sub>	24			IV об'єм



Порядковий номер дерева	Порода	Ступінь товщини стовбурів, сантиметрів			Категорія стану дерева, підстава відбору для рубки	Порядковий номер дерева	Порода	Ступінь товщини стовбурів, сантиметрів			Категорія стану дерева, підстава відбору для рубки
		ділової	напівділової	дров'яної				ділової	напівділової	дров'яної	
351	G	28			IV кл.ч	380	G	28			IV кл.ч
352	G	32			IV кл.ч	381	G	28			IV кл.ч
353	G		36		V кл.ч	382	G	32			V кл.ч
354	G	28			IV кл.ч	383	G	32			IV кл.ч
355	D			28	VI кл.ч	384	G	28			IV кл.ч
356	D			24	VI кл.ч	385	G		36		V кл.ч
357	D			28	VI кл.ч	386	G	28			IV кл.ч
358	G	32			IV кл.ч	387	G	32			IV кл.ч
359	G	36			V кл.ч	388	G	28			IV кл.ч
360	G	28			V кл.ч	389	G	28			IV кл.ч
361	G	32			V кл.ч	390	G	32			IV кл.ч
362	G	28			V кл.ч	391	G	28			IV кл.ч
363	G	36			IV кл.ч	392	D			24	VI кл.ч
364	G	28			V кл.ч	393	D			28	VI кл.ч
365	G		36		V кл.ч	394	G	28			IV кл.ч
366	G	28			IV кл.ч	395	G	36			IV кл.ч
367	G	36			IV кл.ч	396	G	28			IV кл.ч
368	G	36			IV кл.ч	397	G	28			IV кл.ч
369	G			24	VI кл.ч	398	G	32			IV кл.ч
370	G	28			IV кл.ч	399	G	28			IV кл.ч
371	G	32			IV кл.ч	400	G	28			IV кл.ч
372	G	32			IV кл.ч	401	G	28			IV кл.ч
373	D			24	VI кл.ч	402	D			28	VI кл.ч
374	D			28	VI кл.ч	403	G	28			IV кл.ч
375	G	28			IV кл.ч	404	G	28			IV кл.ч
376	G	32			IV кл.ч	405	G	32			IV кл.ч
377	G	28			IV кл.ч	406	G	28			IV кл.ч
378	G	32			IV кл.ч	407	G	32			IV кл.ч
379	G	28			IV кл.ч	408	G	28			IV кл.ч

Всього пронумеровано дерев

Нумерацію і перелік провели:

С.М.Р.  
(посада)  
С.М.Р.  
(посада)  
М.Р.  
(посада)  
(посада)

(підпис)  
(підпис)  
(підпис)  
(підпис)

Новицький О.П.  
(ініціали та прізвище)  
Боніковий А.Р.  
(ініціали та прізвище)  
Юрковський С.Д.  
(ініціали та прізвище)  
(ініціали та прізвище)

20.07 2021 року



Лісництво Красношавське Урочище \_\_\_\_\_  
квартал № 59 виділ № 17 ділянка № 2 площа 100 гектарів

Порядковий номер дерева	Порода	Ступінь товщини стовбурів, сантиметрів			Категорія стану дерева, підстава відбору для рубки	Порядковий номер дерева	Порода	Ступінь товщини стовбурів, сантиметрів			Категорія стану дерева, підстава відбору для рубки
		ділової	напівділової	дров'яної				ділової	напівділової	дров'яної	
409	G	36			IV ch						
410	G	32			IV ch						
411	G	36			IV ch						
412	G		36		IV ch						
413	G	32			IV ch						
414	G			28	IV ch						
415	G	24			IV ch						
416	G			28	IV ch						
417	G		28		IV ch						
418	G			24	IV ch						
419	G	48			IV ch						
420	G	28			IV ch						
421	G	24			IV ch						
422	G			24	IV ch						
423	G		28		IV ch						
424	G	36			IV ch						
425	G	32			IV ch						
426	G			28	IV ch						
427	G	28			IV ch						
428	G			28	IV ch						
429	G	32			IV ch						
430	G			24	IV ch						
431	G	36			IV ch						
432	G	28			IV ch						
433	G	48			IV ch						
434	G	28			IV ch						
435	G	32			IV ch						
436	G	24			IV ch						
437	G	24			IV ch						
438	G	36			IV ch						
439	G	28			IV ch						
440	G	32			IV ch						
441	G	36			IV ch						
442	G			28	IV ch						
443	G	36			IV ch						



Додаток 4  
до Санітарних правил

**НУМЕРАЦІЙНА ВІДОМІСТЬ ДЕРЕВ,  
призначених для вибіркової санітарної рубки**

*Мистецьке ОУ ЛМР*

(Автономна Республіка Крим, область)

*ДП Митишівське лісництво*  
(найменування власника лісів, постійного лісокористувача)

Лісництво *Митишівське*

урочище \_\_\_\_\_

квартал № *5*

виділ № *1*

ділянка № *1*

площа *100* гектарів

	Порода	Ступінь товщини стовбурів, сантиметрів			Категорія стану дерева, підстава відбору для рубки	Порядковий номер дерева	Порода	Ступінь товщини стовбурів, сантиметрів			Категорія стану дерева, підстава відбору для рубки
		ділові	напівділові	дров'яні				ділові	напівділові	дров'яні	
1	<i>С2</i>	32			<i>ивбсмк</i>	35	<i>С2</i>	32			<i>ивбсмк</i>
2	<i>-1-</i>	32			<i>ивбсмк</i>	36	<i>-1-</i>	32			<i>ивбсмк</i>
3	<i>-1-</i>	36			<i>ивбсмк</i>	37	<i>-1-</i>	28			<i>ивбсмк</i>
4	<i>-1-</i>	24			<i>ивбсмк</i>	38	<i>-1-</i>	24			<i>ивбсмк</i>
5	<i>-1-</i>	24			<i>ивбсмк</i>	39	<i>-1-</i>	32			<i>ивбсмк</i>
6	<i>-1-</i>		28		<i>ивб.сдж</i>	40	<i>-1-</i>			28	<i>ивб.сдж</i>
7	<i>-1-</i>	32			<i>ивбсмк</i>	41	<i>-1-</i>			28	<i>ивб.сдж</i>
8	<i>-1-</i>	32			<i>ивбсмк</i>	42	<i>-1-</i>	32			<i>ивбсмк</i>
9	<i>-1-</i>		28		<i>ивб.сдж</i>	43	<i>-1-</i>	24			<i>ивбсмк</i>
10	<i>-1-</i>	24			<i>ивбсмк</i>	44	<i>-1-</i>	24			<i>ивбсмк</i>
11	<i>-1-</i>	32			<i>ивбсмк</i>	45	<i>-1-</i>	24			<i>ивбсмк</i>
12	<i>-1-</i>	24			<i>ивбсмк</i>	46	<i>-1-</i>	36			<i>ивбсмк</i>
13	<i>-1-</i>	32			<i>ивбсмк</i>	47	<i>-1-</i>	28			<i>ивбсмк</i>
14	<i>-1-</i>	40			<i>ивбсмк</i>	48	<i>-1-</i>	28			<i>ивбсмк</i>
15	<i>-1-</i>	24			<i>ивбсмк</i>	49	<i>-1-</i>	28			<i>ивбсмк</i>
16	<i>-1-</i>	28			<i>ивбсмк</i>	50	<i>-1-</i>	24			<i>ивбсмк</i>
17	<i>-1-</i>	28			<i>ивбсмк</i>	51	<i>-1-</i>	24			<i>ивбсмк</i>
18	<i>-1-</i>		36		<i>ивб.сдж</i>	52	<i>-1-</i>		28		<i>ивб.сдж</i>
19	<i>-1-</i>	32			<i>ивбсмк</i>	53	<i>-1-</i>	24			<i>ивбсмк</i>
20	<i>-1-</i>	32			<i>ивбсмк</i>	54	<i>-1-</i>	28			<i>ивбсмк</i>
21	<i>-1-</i>	40			<i>ивбсмк</i>	55	<i>-1-</i>	24			<i>ивбсмк</i>
22	<i>-1-</i>	24			<i>ивбсмк</i>	56	<i>-1-</i>	28			<i>ивбсмк</i>
23	<i>-1-</i>	24			<i>ивбсмк</i>	57	<i>-1-</i>	28			<i>ивбсмк</i>
24	<i>-1-</i>	32			<i>ивбсмк</i>	58	<i>-1-</i>		28		<i>ивб.сдж</i>
25	<i>-1-</i>	32			<i>ивбсмк</i>	59	<i>-1-</i>	24			<i>ивбсмк</i>
26	<i>-1-</i>	24			<i>ивбсмк</i>	60	<i>-1-</i>	36			<i>ивбсмк</i>
27	<i>-1-</i>	32			<i>ивбсмк</i>	61	<i>-1-</i>	40			<i>ивбсмк</i>
28	<i>-1-</i>		36		<i>ивб.сдж</i>	62	<i>-1-</i>	24			<i>ивбсмк</i>
29	<i>-1-</i>	28			<i>ивбсмк</i>	63	<i>-1-</i>	24			<i>ивбсмк</i>
30	<i>-1-</i>	24			<i>ивбсмк</i>	64	<i>-1-</i>	24			<i>ивбсмк</i>
31	<i>-1-</i>	32			<i>ивбсмк</i>	65	<i>-1-</i>	28			<i>ивбсмк</i>
32	<i>-1-</i>	32			<i>ивбсмк</i>	66	<i>-1-</i>	28			<i>ивбсмк</i>
33	<i>-1-</i>	32			<i>ивбсмк</i>	67	<i>-1-</i>	28			<i>ивбсмк</i>
34	<i>-1-</i>	24			<i>ивбсмк</i>	68	<i>-1-</i>	28			<i>ивбсмк</i>



	Порода	Ступінь товщини стовбурів, сантиметрів			Категорія стану дерева, підстава відбору для рубки	Порядковий номер дерева	Порода	Ступінь товщини стовбурів, сантиметрів			Категорія стану дерева, підстава відбору для рубки
		ділові	напівділові	дров'яні				ділові	напівділові	дров'яні	
69	С	32			IVБсек	99	С				IVБсек
70	-1-	36			IVБсек	100	-1-	28			IVБсек
71	-1-	32			IVБсек	101	-1-	28			IVБсек
72	-1-	24			IVБсек	102	-1-	28			IVБсек
73	-1-	28			IVБсек	103	-1-	24			IVБсек
74	-1-	28			IVБсек	104	-1-		24		VБ. сдк
75	-1-		28		VБ. сдк	105	-1-	24			IVБсек
76	-1-		28		VБ. сдк	106	-1-	24			IVБсек
77	-1-	24			IVБсек	107	-1-	24			IVБсек
78	-1-	32			IVБсек	108	-1-	24			IVБсек
79	-1-	24			IVБсек	109	-1-	24			IVБсек
80	-1-	32			IVБсек	110	-1-	24			IVБсек
81	-1-	28			IVБсек	111	-1-		24		VБ. сдк
82	-1-	32			IVБсек	112	-1-		24		VБ. сдк
83	-1-	24			IVБсек	113	-1-	24			IVБсек
84	-1-	28			IVБсек	114	-1-	28			IVБсек
85	-1-	28			IVБсек	115	-1-	28			IVБсек
86	-1-	28			IVБсек	116	-1-	28			IVБсек
87	-1-		28		VБ. сдк	117	-1-	24			IVБсек
88	-1-		28		VБ. сдк	118	-1-	24			IVБсек
89	-1-	40			IVБсек	119	-1-		24		VБ. сдк
90	-1-	32			IVБсек	120	-1-	28			IVБсек
91	-1-	40			IVБсек	121	-1-	28			IVБсек
92	-1-		28		VБ. сдк	122	-1-		24		VБ. сдк
93	-1-	32			IVБсек	123	-1-	28			IVБсек
94	-1-	32			IVБсек	124	-1-	28			IVБсек
95	-1-	32			IVБсек	125	-1-		24		VБ. сдк
96	-1-		24		VБ. сдк	126	-1-	28			IVБсек
97	-1-	32			IVБсек	127	-1-	28			IVБсек
98	-1-	40			IVБсек	128	-1-		24		VБ. сдк

Всього пронумеровано дерев: \_\_\_\_\_

(кількість словами)

Нумерацію і перелік провели: \_\_\_\_\_

ст. м. Нісє

(посада)

(підпис)

Яковлевский А. А.

(ініціали та прізвище)

пол. Л. Г.

(посада)

(підпис)

Михайленко В. М.

(ініціали та прізвище)

м. Нісє

(посада)

(підпис)

Делічук В. М.

(ініціали та прізвище)

(посада)

(підпис)

(ініціали та прізвище)

30 04 2021 року



Додаток 4  
до Санітарних правил

**НУМЕРАЦІЙНА ВІДОМІСТЬ ДЕРЕВ,**  
призначених для вибіркової санітарної рубки

Метомисське ОУАМ  
(Автономна Республіка Крим, область)  
ДЯ Личисський спеціаліст  
(найменування власника лісів, постійного лісокористувача)

Лісництво Личисківське урочище \_\_\_\_\_  
квартал № 5 виділ № 1 ділянка № 1 площа 190 гектарів

	Порода	Ступінь товщини стовбурів, сантиметрів			Категорія стану дерева, підстава відбору для рубки	Порядковий номер дерева	Порода	Ступінь товщини стовбурів, сантиметрів			Категорія стану дерева, підстава відбору для рубки
		ділові	напівділові	дров'яні				ділові	напівділові	дров'яні	
129	С <sub>2</sub>	36			ивбеск	163	С <sub>2</sub>	32			ивбеск
130	С <sub>1</sub>	28			ивбеск	164	С <sub>1</sub>	32			ивбеск
131	-1-	32			ивбеск	165	-1-	32			ивбеск
132	-1-	24			ивбеск	166	-1-	24			ивбеск
133	-1-		32		ивбеск	167	-1-	24			ивбеск
134	-1-	24			ивбеск	168	-1-	24			ивбеск
135	-1-	28			ивбеск	169	-1-	28			ивбеск
136	-1-	28			ивбеск	170	-1-	28			ивбеск
137	-1-		32		ивбеск	171	-1-	28			ивбеск
138	-1-	32			ивбеск	172	-1-	24			ивбеск
139	-1-	28			ивбеск	173	-1-			32	ивбеск
140	-1-	36			ивбеск	174	-1-	24			ивбеск
141	-1-	24			ивбеск	175	-1-	28			ивбеск
142	-1-	32			ивбеск	176	-1-	28			ивбеск
143	-1-	32			ивбеск	177	-1-	28			ивбеск
144	-1-	24			ивбеск	178	-1-			32	ивбеск
145	-1-	36			ивбеск	179	-1-	24			ивбеск
146	-1-		32		ивбеск	180	-1-	24			ивбеск
147	-1-	24			ивбеск	181	-1-	24			ивбеск
148	-1-	24			ивбеск	182	-1-	28			ивбеск
149	-1-	32			ивбеск	183	-1-	28			ивбеск
150	-1-	28			ивбеск	184	-1-	28			ивбеск
151	-1-	28			ивбеск	185	-1-	28			ивбеск
152	-1-	36			ивбеск	186	-1-		32		ивбеск
153	-1-	24			ивбеск	187	-1-	24			ивбеск
154	-1-	32			ивбеск	188	-1-	28			ивбеск
155	-1-		32		ивбеск	189	-1-	24			ивбеск
156	-1-	28			ивбеск	190	-1-	28			ивбеск
157	-1-	28			ивбеск	191	-1-	28			ивбеск
158	-1-	32			ивбеск	192	-1-	24			ивбеск
159	-1-	32			ивбеск	193	-1-	28			ивбеск
160	-1-	32			ивбеск	194	-1-		32		ивбеск
161	-1-	36			ивбеск	195	-1-	28			ивбеск
162	-1-	36			ивбеск	196	-1-	28			ивбеск

	Порода	Ступінь товщини стовбурів, сантиметрів			Категорія стану дерева, підстава відбору для рубки	Порядковий номер дерева	Порода	Ступінь товщини стовбурів, сантиметрів			Категорія стану дерева, підстава відбору для рубки
		ділові	напівділові	дров'яні				ділові	напівділові	дров'яні	
197	Б	28			ивбеск	227	Б	28			ивбеск
198	Б	28			ивбеск	228	Б		24		всб. сук
199	Б	24			ивбеск	229	Б	28			ивбеск
200	Б		24		всб. сук	230	Б	32			ивбеск
201	Б	24			ивбеск	231	Б	32			ивбеск
202	Б	28			ивбеск	232	Б	32			ивбеск
203	Б	28			ивбеск	233	Б	24			ивбеск
204	Б		24		всб. сук	234	Б	24			ивбеск
205	Б	24			ивбеск	235	Б		24		всб. сук
206	Б	28			ивбеск	236	Б	24			ивбеск
207	Б	28			ивбеск	237	Б	24			ивбеск
208	Б	32			ивбеск	238	Б	24			ивбеск
209	Б	32			ивбеск	239	Б	24			ивбеск
210	Б	32			ивбеск	240	Б		32		всб. сук
211	Б	28			ивбеск	241	Б	32			ивбеск
212	Б		32		всб. сук	242	Б	32			ивбеск
213	Б		32		всб. сук	243	Б	24			ивбеск
214	Б	24			ивбеск	244	Б		32		всб. сук
215	Б	28			ивбеск	245	Б	28			ивбеск
216	Б	28			ивбеск	246	Б	28			ивбеск
217	Б	28			ивбеск	247	Б	28			ивбеск
218	Б	24			ивбеск	248	Б	32			ивбеск
219	Б	32			ивбеск	249	Б	28			ивбеск
220	Б	32			ивбеск	250	Б		24		всб. сук
221	Б	24			ивбеск	251	Б	28			ивбеск
222	Б		24		всб. сук	252	Б	28			ивбеск
223	Б	24			ивбеск	253	Б	32			ивбеск
224	Б	28			ивбеск	254	Б		32		всб. сук
225	Б	28			ивбеск	255	Б		32		всб. сук
226	Б	28			ивбеск	256	Б	28			ивбеск

Всього пронумеровано дерев:

(кількість словами)

Нумерацію і перелік провели:

Ст. м. пісу  
(посада)

(підпис)

Гобловський О. А.  
(ініціали та прізвище)

пом. 1-20  
(посада)

(підпис)

Мельничук В. М.  
(ініціали та прізвище)

м. пісу  
(посада)

(підпис)

Демішин В. М.  
(ініціали та прізвище)

(посада)

(підпис)

(ініціали та прізвище)

30 07 2021 року

Додаток 4  
до Санітарних правил

НУМЕРАЦІЙНА ВІДОМІСТЬ ДЕРЕВ,  
призначених для вибіркової санітарної рубки

Ісєтмоєрське ОУМР

(Автономна Республіка Крим, область)

ДН "Лугишівський сільгосп"  
(найменування власника лісів, постійного лісокористувача)

Лісництво Лугишівське

урочище \_\_\_\_\_

квартал № 5 виділ № 1

ділянка № 1 площа 100 гектарів

	Порода	Ступінь товщини стовбурів, сантиметрів			Категорія стану дерева, підстава відбору для рубки	Порядковий номер дерева	Порода	Ступінь товщини стовбурів, сантиметрів			Категорія стану дерева, підстава відбору для рубки
		ділові	напівділові	дров'яні				ділові	напівділові	дров'яні	
257	С <sub>2</sub>	32			IV в ек	291	С <sub>2</sub>	36			IV в ек
258	С <sub>2</sub>	32			IV в ек	292	С <sub>2</sub>	36			IV в ек
259	-1-	32			IV в ек	293	-1-	36			IV в ек
260	-1-	24			IV в ек	294	-1-	32			IV в ек
261	-1-	28			IV в ек	295	-1-	32			IV в ек
262	-1-	28			IV в ек	296	-1-			40	III в ек
263	-1-	28			IV в ек	297	-1-	28			IV в ек
264	-1-	24			IV в ек	298	-1-	28			IV в ек
265	-1-			32	III в ек	299	-1-	28			IV в ек
266	-1-	36			IV в ек						
267	-1-	26			IV в ек						
268	-1-	24			IV в ек						
269	-1-	24			IV в ек						
270	-1-	32			IV в ек						
271	-1-	32			IV в ек						
272	-1-	28			IV в ек						
273	-1-	28			IV в ек						
274	-1-		24		IV в ек						
275	-1-	36			IV в ек						
276	-1-	32			IV в ек						
277	-1-	24			IV в ек						
278	-1-	24			IV в ек						
279	-1-	28			IV в ек						
280	-1-	28			IV в ек						
281	-1-		24		IV в ек						
282	-1-	24			IV в ек						
283	-1-	28			IV в ек						
284	-1-	24			IV в ек						
285	-1-	24			IV в ек						
286	-1-	24			IV в ек						
287	-1-	28			IV в ек						
288	-1-	24			IV в ек						
289	-1-	28			IV в ек						
290	-1-	24	24		IV в ек						







Додаток 4  
до Санітарних правил

**НУМЕРАЦІЙНА ВІДОМІСТЬ ДЕРЕВ,  
призначених для вибіркової санітарної рубки**

Містечко Ісєвське 03.11.17

(Автономна Республіка Крим, область)

ДП "Луганськхлібспецгосп"  
(найменування власника лісів, постійного лісокористувача)

Лісництво Луганське

квартал № 5

виділ № 1

урочище

ділянка № 2

площа 100 гектарів

	Порода	Ступінь товщини стовбурів, сантиметрів			Категорія стану дерева, підстава вибору для рубки	Порядковий номер дерева	Порода	Ступінь товщини стовбурів, сантиметрів			Категорія стану дерева, підстава вибору для рубки
		ділові	напівділові	дров'яні				ділові	напівділові	дров'яні	
1	С	28			ивбеск	35	С	32			ивбеск
2	-1-	36			ивбеск	36	С	32			ивбеск
3	-1-	36			ивбеск	37	-1-	28			ивбеск
4	-1-	28			ивбеск	38	-1-	24			ивбеск
5	-1-	28			ивбеск	39	-1-	28			ивбеск
6	-1-		24		всб.срк	40	-1-		24		всб.срк
7	-1-	28			ивбеск	41	-1-	28			ивбеск
8	-1-	24			ивбеск	42	-1-	28			ивбеск
9	-1-	24			ивбеск	43	-1-	32			ивбеск
10	-1-		24		всб.срк	44	-1-	32			ивбеск
11	-1-	36			ивбеск	45	-1-	28			ивбеск
12	-1-	36			ивбеск	46	-1-		24		всб.срк
13	-1-	28			ивбеск	47	-1-	28			ивбеск
14	-1-	32			ивбеск	48	-1-	24			ивбеск
15	-1-	32			ивбеск	49	-1-	28			ивбеск
16	-1-			24	ивб.срк	50	-1-	28			ивбеск
17	-1-	28			ивбеск	51	-1-	40			ивбеск
18	-1-	32			ивбеск	52	-1-	28			ивбеск
19	-1-	28			ивбеск	53	-1-	24			ивбеск
20	-1-	36			ивбеск	54	-1-	28			ивбеск
21	-1-	28			ивбеск	55	-1-	28			ивбеск
22	-1-	40			ивбеск	56	-1-			28	ивб.срк
23	-1-	28			ивбеск	57	-1-	36			ивбеск
24	-1-	28			ивбеск	58	-1-	28			ивбеск
25	-1-	24			ивбеск	59	-1-	32			ивбеск
26	-1-		24		всб.срк	60	-1-	28			ивбеск
27	-1-	28			ивбеск	61	-1-		24		всб.срк
28	-1-	28			ивбеск	62	-1-	24			ивбеск
29	-1-	28			ивбеск	63	-1-	28			ивбеск
30	-1-	24			ивбеск	64	-1-	32			ивбеск
31	-1-	28			ивбеск	65	-1-	32			ивбеск
32	-1-	24			ивбеск	66	-1-	32			ивбеск
33	-1-	28			ивбеск	67	-1-	32			ивбеск
34	-1-	28			ивбеск	68	-1-		24		всб.срк

	Порода	Ступінь товщини стовбурів, сантиметрів			Категорія стану дерева підстава відбору для рубки	Порядковий номер дерева	Порода	Ступінь товщини стовбурів, сантиметрів			Категорія стану дерева підстава відбору для рубки
		ділові	напівділові	дров'яні				ділові	напівділові	дров'яні	
69	Б	28			ивбиш	99	Б	28			ивбиш
70	Б	24			ивбиш	100	Б	24			ивбиш
71	Б	24			ивбиш	101	Б	24			ивбиш
72	Б	24			ивбиш	102	Б	28			ивбиш
73	Б	28			ивбиш	103	Б	28			ивбиш
74	Б	28			ивбиш	104	Б	28			ивбиш
75	Б	28			ивбиш	105	Б		32		ивс. сук
76	Б		32		ивс. сук	106	Б	28			ивбиш
77	Б	28			ивбиш	107	Б	24			ивбиш
78	Б	28			ивбиш	108	Б	28			ивбиш
79	Б	28			ивбиш	109	Б	24			ивбиш
80	Б	28			ивбиш	110	Б	24			ивбиш
81	Б	36			ивбиш	111	Б	28			ивбиш
82	Б	36			ивбиш	112	Б		32		ивс. сук
83	Б	28			ивбиш	113	Б	28			ивбиш
84	Б	24			ивбиш	114	Б	28			ивбиш
85	Б	24			ивбиш	115	Б	24			ивбиш
86	Б	28			ивбиш	116	Б	36			ивбиш
87	Б	24			ивбиш	117	Б	28			ивбиш
88	Б		32		ивс. сук	118	Б	36			ивбиш
89	Б	28			ивбиш	119	Б	36			ивбиш
90	Б	28			ивбиш	120	Б	28			ивбиш
91	Б	28			ивбиш	121	Б	28			ивбиш
92	Б	24			ивбиш	122	Б	28			ивбиш
93	Б	28			ивбиш	123	Б	24			ивбиш
94	Б	28			ивбиш	124	Б		32		ивс. сук
95	Б	24			ивбиш	125	Б	28			ивбиш
96	Б	28			ивбиш	126	Б	24			ивбиш
97	Б	28			ивбиш	127	Б	28			ивбиш
98	Б	24			ивбиш	128	Б	24			ивбиш

Всього пронумеровано дерев:

(кількість словами)

Нумерацію і перелік провели:

ст. м. ліс

(посада)

поса. л. 20

(посада)

ст. ліс

(посада)

(посада)

(підпис)

РЗ

(підпис)

(підпис)

(підпис)

Гавриловський О. А.

(ініціали та прізвище)

Михайленко В. К.

(ініціали та прізвище)

Деміченко В. М.

(ініціали та прізвище)

(ініціали та прізвище)

02 08 2021 року

Додаток 4  
до Санітарних правил

НУМЕРАЦІЙНА ВІДОМІСТЬ ДЕРЕВ,  
призначених для вибіркової санітарної рубки

Місто Мелітополь ДУ 1111  
(Автономна Республіка Крим, область)

ДП "Лісництво Мелітопольського лісництва"  
(найменування власника лісів, постійного лісокористувача)

Лісництво Мелітопольське

урочище \_\_\_\_\_

квартал № 5

виділ № 1

ділянка № 2

площа 120 гектарів

	Порода	Ступінь товщини стовбурів, сантиметрів			Категорія стану дерева, підстава вибору для рубки	Порядковий номер дерева	Порода	Ступінь товщини стовбурів, сантиметрів			Категорія стану дерева, підстава вибору для рубки
		ділові	напівділові	дров'яні				ділові	напівділові	дров'яні	
129	С		32		в об. сук	163	С				в об. сук
130	-1-	36			в об. сук	164	-1-	32			в об. сук
131	-1-	28			в об. сук	165	-1-	32			в об. сук
132	-1-	32			в об. сук	166	-1-	28			в об. сук
133	-1-	32			в об. сук	167	-1-	24			в об. сук
134	-1-	28			в об. сук	168	-1-	24			в об. сук
135	-1-	28			в об. сук	169	-1-	28			в об. сук
136	-1-	36			в об. сук	170	-1-		24		в об. сук
137	-1-	28			в об. сук	171	-1-	28			в об. сук
138	-1-	32			в об. сук	172	-1-	28			в об. сук
139	-1-	28			в об. сук	173	-1-	28			в об. сук
140	-1-	36			в об. сук	174	-1-	32			в об. сук
141	-1-	28			в об. сук	175	-1-		24		в об. сук
142	-1-		32		в об. сук	176	-1-	28			в об. сук
143	-1-		32		в об. сук	177	-1-	28			в об. сук
144	-1-	28			в об. сук	178	-1-	28			в об. сук
145	-1-	28			в об. сук	179	-1-	28			в об. сук
146	-1-	28			в об. сук	180	-1-	28			в об. сук
147	-1-	32			в об. сук	181	-1-	32			в об. сук
148	-1-	28			в об. сук	182	-1-	32			в об. сук
149	-1-	28			в об. сук	183	-1-	28			в об. сук
150	-1-	32			в об. сук	184	-1-	24			в об. сук
151	-1-	28			в об. сук	185	-1-	36			в об. сук
152	-1-		24		в об. сук	186	-1-	28			в об. сук
153	-1-	28			в об. сук	187	-1-		24		в об. сук
154	-1-	24			в об. сук	188	-1-	28			в об. сук
155	-1-	24			в об. сук	189	-1-	28			в об. сук
156	-1-	28			в об. сук	190	-1-	24			в об. сук
157	-1-	32			в об. сук	191	-1-	28			в об. сук
158	-1-	28			в об. сук	192	-1-	32			в об. сук
159	-1-		24		в об. сук	193	-1-	24			в об. сук
160	-1-		24		в об. сук	194	-1-	36			в об. сук
161	-1-	24			в об. сук	195	-1-	24			в об. сук
162	-1-	24			в об. сук	196	-1-	24			в об. сук



	Порода	Ступінь товщини стовбурів, сантиметрів			Категорія стану дерева, підстава відбору для рубки	Порядковий номер дерева	Порода	Ступінь товщини стовбурів, сантиметрів			Категорія стану дерева, підстава відбору для рубки
		ділові	напівділові	дров'яні				ділові	напівділові	дров'яні	
197	Б	28			ивбеск	227	Б	40			ивбеск
198	-1-	28			ивбеск	228	-1-	28			ивбеск
199	-1-	24			ивбеск	229	-1-	28			ивбеск
200	-1-	24			ивбеск	230	-1-	24			ивбеск
201	-1-	24			ивбеск	231	-1-	28			ивбеск
202	-1-	24			ивбеск	232	-1-	24			ивбеск
203	-1-	28			ивбеск	233	-1-	24			ивбеск
204	-1-	28			ивбеск	234	-1-	28			ивбеск
205	-1-	28			ивбеск	235	-1-	24			ивбеск
206	-1-	28			ивбеск	236	-1-	24			ивбеск
207	-1-	28			ивбеск	237	-1-		24		в об. едк
208	-1-	28			ивбеск	238	-1-	28			ивбеск
209	-1-	28			ивбеск	239	-1-	28			ивбеск
210	-1-		24		в об. едк	240	-1-		24		в об. едк
211	-1-	28			ивбеск	241	-1-	28			ивбеск
212	-1-	28			ивбеск	242	-1-	24			ивбеск
213	-1-	24			ивбеск	243	-1-	28			ивбеск
214	-1-	24			ивбеск	244	-1-	24			ивбеск
215	-1-		24		в об. едк	245	-1-	28			ивбеск
216	-1-	28			ивбеск	246	-1-	24			ивбеск
217	-1-	28			ивбеск	247	-1-	28			ивбеск
218	-1-	40			ивбеск	248	-1-	24			ивбеск
219	-1-	28			ивбеск	249	-1-	28			ивбеск
220	-1-	28			ивбеск	250	-1-		24		в об. едк
221	-1-	40			ивбеск	251	-1-	28			ивбеск
222	-1-	24			ивбеск	252	-1-	24			ивбеск
223	-1-	28			ивбеск	253	-1-	24			ивбеск
224	-1-	24			ивбеск	254	-1-	24			ивбеск
225	-1-	36			ивбеск	255	-1-	24			ивбеск
226	-1-	26			ивбеск	256	-1-		24		в об. едк

Всього пронумеровано дерев:

(кількість словами)

Нумерацію і перелік провели:

ст. м. лісф  
(посада)

пол. л. го  
(посада)

м. лісф  
(посада)

(посада)

(підпис)

(підпис)

(підпис)

(підпис)

Повловський О. А.  
(ініціали та прізвище)

Шамшуров В. М.  
(ініціали та прізвище)

Дем'яненко В. М.  
(ініціали та прізвище)

(ініціали та прізвище)

02 08 2021 року



Додаток 4  
до Санітарних правил

НУМЕРАЦІЙНА ВІДОМІСТЬ ДЕРЕВ,  
призначених для вибіркової санітарної рубки

ЖСєтмєшєвєкє ДСІ ЛМІП

(Автономна Республіка Крим, область)

ДЯ, Лутинськє сєчєтєгоєтє  
(наймєнуєтє влєснєкє лїсїв, постїйногє лїсєкєрїєтєуєчє)

Лїєнїцтєво Литинськє

урочище

квартал № 5

видїл № 1

дїлянка № 2

плєщє 100 гєктєрїєв

	Порода	Ступїнь товщини стєвбурїєв, сєнтїмєтрїєв			Кєтєгорїє стєнєу дєрєвє, пїдєстєвє вїдбєру длєя рубкї	Порєдєковїє нємєр дєрєвє	Порода	Ступїнь товщини стєвбурїєв, сєнтїмєтрїєв			Кєтєгорїє стєнєу дєрєвє, пїдєстєвє вїдбєру длєя рубкї
		дїловї	нєпїєдїловї	дрєв'єнї				дїловї	нєпїєдїловї	дрєв'єнї	
257	С	28			IV вєсєк	291	С	28			IV вєсєк
258	-1-	24			IV вєсєк	292	-1-	28			IV вєсєк
259	-1-	24			IV вєсєк	293	-1-	32			IV вєсєк
260	-1-	28			IV вєсєк	294	-1-	24			IV вєсєк
261	-1-	32			IV вєсєк	295	-1-	24			IV вєсєк
262	-1-	32			IV вєсєк	296	-1-	28			IV вєсєк
263	-1-	28			IV вєсєк	297	-1-	32			IV вєсєк
264	-1-	24			IV вєсєк	298	-1-	28			IV вєсєк
265	-1-	28			IV вєсєк	299	-1-	28			IV вєсєк
266	-1-	24			IV вєсєк	300	-1-	24			IV вєсєк
267	-1-	24			IV вєсєк	301	-1-	28			IV вєсєк
268	-1-	24			IV вєсєк	302	-1-	28			IV вєсєк
269	-1-	32			IV вєсєк	303	-1-	32			IV вєсєк
270	-1-	28			IV вєсєк	304	-1-	28			IV вєсєк
271	-1-	28			IV вєсєк	305	-1-	24			IV вєсєк
272	-1-	40			IV вєсєк	306	-1-		24		IV вєсєк
273	-1-	28			IV вєсєк	307	-1-	24			IV вєсєк
274	-1-	28			IV вєсєк	308	-1-	24			IV вєсєк
275	-1-	24			IV вєсєк						
276	-1-	24			IV вєсєк						
277	-1-	24			IV вєсєк						
278	-1-	24			IV вєсєк						
279	-1-	24			IV вєсєк						
280	-1-	28			IV вєсєк						
281	-1-	40			IV вєсєк						
282	-1-	32			IV вєсєк						
283	-1-	28			IV вєсєк						
284	-1-	28			IV вєсєк						
285	-1-	32			IV вєсєк						
286	-1-	28			IV вєсєк						
287	-1-	24			IV вєсєк						
288	-1-	24			IV вєсєк						
289	-1-	24			IV вєсєк						
290	-1-	40			IV вєсєк						



Додаток 4  
до Санітарних правил  
НУМЕРАЦІЙНА ВІДОМІСТЬ ДЕРЕВ,  
призначених для вибіркової санітарної рубки

Олександр ОЧАРГ  
(Автономна Республіка Крим, область)  
ДТ "Кримський лісгосп"  
(найменування власника лісів, постійного лісокористувача)

Лісництво Олександр урочище \_\_\_\_\_  
квартал № 5 виділ № 11 ділянка № \_\_\_\_\_ площа 6,5 гектарів

	Порода	Ступінь товщини стовбурів, сантиметрів			Категорія стану дерева, підстава вибору для рубки	Порядковий номер дерева	Порода	Ступінь товщини стовбурів, сантиметрів			Категорія стану дерева, підстава вибору для рубки
		ділові	напівділові	дров'яні				ділові	напівділові	дров'яні	
1	С	24			ІВ.В.М.А	35	С	40			ІВ.В.М.А
2	С	24			ІВ.В.М.А	36	С	40			ІВ.В.М.А
3	С	24			ІВ.В.М.А	37	С	40			ІВ.В.М.А
4	С	24			ІВ.В.М.А	38	С	40			ІВ.В.М.А
5	С	24			ІВ.В.М.А	39	С	36			ІВ.В.М.А
6	С	24			ІВ.В.М.А	40	С	36			ІВ.В.М.А
7	С	24			ІВ.В.М.А	41	С	36			ІВ.В.М.А
8	С	24			ІВ.В.М.А	42	С	36			ІВ.В.М.А
9	С	24			ІВ.В.М.А	43	С	36			ІВ.В.М.А
10	С	24			ІВ.В.М.А	44	С	28			ІВ.В.М.А
11	С	32			ІВ.В.М.А	45	С	28			ІВ.В.М.А
12	С	32			ІВ.В.М.А	46	С	28			ІВ.В.М.А
13	С	32			ІВ.В.М.А	47	С	28			ІВ.В.М.А
14	С	32			ІВ.В.М.А	48	С	28			ІВ.В.М.А
15	С	32			ІВ.В.М.А	49	С	28			ІВ.В.М.А
16	С	32			ІВ.В.М.А	50	С	28			ІВ.В.М.А
17	С	32			ІВ.В.М.А	51	С	28			ІВ.В.М.А
18	С	32			ІВ.В.М.А	52	С	28			ІВ.В.М.А
19	С	32			ІВ.В.М.А	53	С		24		ІВ.В.М.А
20	С	32			ІВ.В.М.А	54	С		24		ІВ.В.М.А
21	С		40		ІВ.В.М.А	55	С		24		ІВ.В.М.А
22	С		40		ІВ.В.М.А	56	С		24		ІВ.В.М.А
23	С		40		ІВ.В.М.А	57	С		24		ІВ.В.М.А
24	С		40		ІВ.В.М.А	58	С		24		ІВ.В.М.А
25	С		40		ІВ.В.М.А	59	С		24		ІВ.В.М.А
26	С		40		ІВ.В.М.А	60	С		24		ІВ.В.М.А
27	С		40		ІВ.В.М.А	61	С		24		ІВ.В.М.А
28	С	36			ІВ.В.М.А	62	С		24		ІВ.В.М.А
29	С	36			ІВ.В.М.А	63	С		24		ІВ.В.М.А
30	С	36			ІВ.В.М.А	64	С		24		ІВ.В.М.А
31	С	36			ІВ.В.М.А	65	С			32	ІВ.В.М.А
32	С	36			ІВ.В.М.А	66	С			32	ІВ.В.М.А
33	С	36			ІВ.В.М.А	67	С			32	ІВ.В.М.А
34	С	36			ІВ.В.М.А	68	С		36		ІВ.В.М.А



	Порода	Ступінь товщини стовбурів, сантиметрів			Категорія стану дерева, підстава вибору для рубки	Порядковий номер дерева	Порода	Ступінь товщини стовбурів, сантиметрів			Категорія стану дерева, підстава вибору для рубки
		ділові	напівділові	дров'яні				ділові	напівділові	дров'яні	
39	Л		36		ver. уст	99	Л	32			ver. уст
40	Л		32		ver. уст	100	Л	36			ver. уст
41	Л		32		ver. уст	101	Л	36			ver. уст
42	Л		32		ver. уст	102	Л	36			ver. уст
43	Л		32		ver. уст	103	Л	36			ver. уст
44	Л		32		ver. уст	104	Л	36			ver. уст
45	Л		32		ver. уст	105	Л	36			ver. уст
46	Л		32		ver. уст	106	Л	36			ver. уст
47	Л		32		ver. уст	107	Л	36			ver. уст
48	Л		32		ver. уст	108	Л	36			ver. уст
49	Л		32		ver. уст	109	Л	36			ver. уст
80	Л	24			ver. уст	110	Л	32			ver. уст
81	Л	24			ver. уст	111	Л	32			ver. уст
82	Л	24			ver. уст	112	Л	32			ver. уст
83	Л	24			ver. уст	113	Л	32			ver. уст
84	Л	24			ver. уст	114	Л	32			ver. уст
85	Л		28		ver. уст	115	Л	36			ver. уст
86	Л		28		ver. уст	116	Л	36			ver. уст
87	Л		28		ver. уст	117	Л	36			ver. уст
88	Л		28		ver. уст	118	Л	36			ver. уст
89	Л		28		ver. уст	119	Л	36			ver. уст
90	Л		28		ver. уст	120	Л	24			ver. уст
91	Л		28		ver. уст	121	Л	24			ver. уст
92	Л		28		ver. уст	122	Л	24			ver. уст
93	Л		28		ver. уст	123	Л	24			ver. уст
94	Л		28		ver. уст	124	Л	25			ver. уст
95	Л	32			ver. уст	125	Л			24	ver. уст
96	Л	32			ver. уст	126	Л			24	ver. уст
97	Л	32			ver. уст	127	Л			24	ver. уст
98	Л	32			ver. уст	128	Л			24	ver. уст

Всього пронумеровано дерев:

(кількість словами)

Нумерацію і перелік провели:

м. м. м. м. (посада)

(підпис)

Лисенко О. П. (ініціали та прізвище)

м. м. м. м. (посада)

(підпис)

Романчук В. М. (ініціали та прізвище)

м. м. м. м. (посада)

(підпис)

Томашук В. М. (ініціали та прізвище)

(посада)

(підпис)

(ініціали та прізвище)

20 року



Додаток 4  
до Санітарних правил

НУМЕРАЦІЙНА ВІДОМІСТЬ ДЕРЕВ,  
призначених для вибіркової санітарної рубки

Дніпропетровська ОУЛМГ  
(Автономна Республіка Крим, область)  
ДБ "Лісництво"  
(найменування власника лісів, постійного лісокористувача)

Лісництво Лісництво урочище \_\_\_\_\_  
квартал № 5 виділ № 11 ділянка № \_\_\_\_\_ площа 6,3 гектарів

№	Порода	Ступінь товщини стовбурів, сантиметрів			Категорія стану дерева, підстава відбору для рубки	Порядковий номер дерева	Порода	Ступінь товщини стовбурів, сантиметрів			Категорія стану дерева, підстава відбору для рубки
		ділові	напівділові	дров'яні				ділові	напівділові	дров'яні	
129	С			24	в.с.м	163	С				в.с.м
130	С			24	в.с.м	164	С		28		в.с.м
131	С			24	в.с.м	165	С	24			в.с.м
132	С			24	в.с.м	166	С	24			в.с.м
133	С			24	в.с.м	167	С	24			в.с.м
134	С			24	в.с.м	168	С	24			в.с.м
135	С	36			в.с.м	169	С	28			в.с.м
136	С	36			в.с.м	170	С	24			в.с.м
137	С	36			в.с.м	171	С	24			в.с.м
138	С	36			в.с.м	172	С	24			в.с.м
139	С	36			в.с.м	173	С	24			в.с.м
140	С	24			в.с.м	174	С	24			в.с.м
141	С	24			в.с.м	175	С	28			в.с.м
142	С	24			в.с.м	176	С	28			в.с.м
143	С	24			в.с.м	177	С	28			в.с.м
144	С	24			в.с.м	178	С	28			в.с.м
145	С	24			в.с.м	179	С	28			в.с.м
146	С	24			в.с.м	180	С	28			в.с.м
147	С	24			в.с.м	181	С	28			в.с.м
148	С	24			в.с.м	182	С	28			в.с.м
149	С	24			в.с.м	183	С	28			в.с.м
150	С	24			в.с.м	184	С	28			в.с.м
151	С	24			в.с.м	185	С			36	в.с.м
152	С	24			в.с.м	186	С			36	в.с.м
153	С	24			в.с.м	187	С			36	в.с.м
154	С	24			в.с.м	188	С			36	в.с.м
155	С		28		в.с.м	189	С	24			в.с.м
156	С		28		в.с.м	190	С	24			в.с.м
157	С		28		в.с.м	191	С	24			в.с.м
158	С		28		в.с.м	192	С	24			в.с.м
159	С		28		в.с.м	193	С	24			в.с.м
160	С		28		в.с.м	194	С	24			в.с.м
161	С		28		в.с.м	195	С	24			в.с.м
162	С		28		в.с.м	196	С	24			в.с.м

	Порода	Ступінь товщини стовбурів, сантиметрів			Категорія стану дерева, підстава відбору для рубки	Порядковий номер дерева	Порода	Ступінь товщини стовбурів, сантиметрів			Категорія стану дерева, підстава відбору для рубки
		ділові	напівділові	дров'яні				ділові	напівділові	дров'яні	
194	Р	24			вбм	224	Р	28			вбм
198	Р	24			вбм	228	Р	28			вбм
199	Р	24			вбм	229	Р	28			вбм
200	Р	24			вбм	230	Р	28			вбм
201	Р	24			вбм	231	Р	28			вбм
202	Р	24			вбм	232	Р	28			вбм
203	Р	24			вбм	233	Р	24			вбм
204	Р			36	вбм	234	Р	24			вбм
205	Р			36	вбм	235	Р	24			вбм
206	Р	28			вбм	236	Р	24			вбм
207	Р	28			вбм	237	Р	24			вбм
208	Р	28			вбм	238	Р	24			вбм
209	Р	28			вбм	239	Р	24			вбм
210	Р	28			вбм	240	Р	24			вбм
211	Р	28			вбм	241	Р	24			вбм
212	Р	28			вбм	242	Р	24			вбм
213	Р	28			вбм	243	Р	28			вбм
214	Р	28			вбм	244	Р	24			вбм
215	Р	28			вбм	245	Р	28			вбм
216	Р			36	вбм	246	Р	28			вбм
217	Р			36	вбм	247	Р	28			вбм
218	Р	32			вбм	248	Р	28			вбм
219	Р	32			вбм	249	Р	28			вбм
220	Р	32			вбм	250	Р	28			вбм
221	Р	32			вбм	251	Р	28			вбм
222	Р	32			вбм	252	Р	28			вбм
223	Р	32			вбм	253	Р			32	вбм
224	Р	28			вбм	254	Р			32	вбм
225	Р	28			вбм	255	Р			32	вбм
226	Р	28			вбм	256	Р			32	вбм

Всього пронумеровано дерев:

(кількість словами)

Нумерацію і перелік провели:

м. м. м'я  
(посада)

(підпис)

Лугань О. Г.  
(ініціали та прізвище)

м. м'я  
(посада)

(підпис)

Рем'яну В. М.  
(ініціали та прізвище)

пом. м-20  
(посада)

(підпис)

Томаш В. М.  
(ініціали та прізвище)

(посада)

(підпис)

(ініціали та прізвище)

20 року

Медведев О.А.  
(Автономна Республіка Крим, область)

(найменування власника лісів, постійного лісокористувача)

площа 6,3 гектарів





Додаток 4  
до Санітарних правил  
НУМЕРАЦІЙНА ВІДОМІСТЬ ДЕРЕВ,  
призначених для вибіркової санітарної рубки

Містомирівське ОУЛНГ

(Автономна Республіка Крим, область)

ДЯ Лушківський спеціального  
(найменування власника лісів, постійного лісокористувача)

Лісництво Лушківське

квартал № 5

виділ № 14

урочище \_\_\_\_\_

ділянка № \_\_\_\_\_

площа 4,3 гектарів

	Порода	Ступінь товщини стовбурів, сантиметрів			Категорія стану дерева, підстава відбору для рубки	Порядковий номер дерева	Порода	Ступінь товщини стовбурів, сантиметрів			Категорія стану дерева, підстава відбору для рубки
		ділові	напівділові	дров'яні				ділові	напівділові	дров'яні	
1	Б	32			IV в. сук	35	Б	24			IV в. сук
2	-1-	24			IV в. сук	36	-1-	28			IV в. сук
3	-1-	36			IV в. сук	37	-1-	28			IV в. сук
4	-1-	24			IV в. сук	38	-1-	24			IV в. сук
5	-1-	24			IV в. сук	39	-1-		24		в. сук
6	-1-		24		в. сук	40	-1-	24			IV в. сук
7	-1-	28			IV в. сук	41	-1-	24			IV в. сук
8	-1-	24			IV в. сук	42	-1-	28			IV в. сук
9	-1-	24			IV в. сук	43	-1-	24			IV в. сук
10	-1-	36			IV в. сук	44	-1-	24			IV в. сук
11	-1-		24		в. сук	45	-1-	36			IV в. сук
12	-1-	32			IV в. сук	46	-1-	24			IV в. сук
13	-1-			24	в. сук	47	-1-	28			IV в. сук
14	-1-	24			IV в. сук	48	-1-	24			IV в. сук
15	-1-	36			IV в. сук	49	-1-	28			IV в. сук
16	-1-	24			IV в. сук	50	-1-	24			IV в. сук
17	-1-		24		в. сук	51	-1-			24	в. сук
18	-1-			24	в. сук	52	-1-	24			IV в. сук
19	-1-	28			IV в. сук	53	-1-	28			IV в. сук
20	-1-	32			IV в. сук	54	-1-	32			IV в. сук
21	-1-	24			IV в. сук						
22	-1-	24			IV в. сук						
23	-1-	24			IV в. сук						
24	-1-	24			IV в. сук						
25	-1-	32			IV в. сук						
26	-1-			24	в. сук						
27	-1-		24		в. сук						
28	-1-	24			IV в. сук						
29	-1-	28			IV в. сук						
30	-1-			24	в. сук						
31	-1-	24			IV в. сук						
32	-1-	24			IV в. сук						
33	-1-	24			IV в. сук						
34	-1-	28			IV в. сук						



Додаток 4  
до Санітарних правил

НУМЕРАЦІЙНА ВІДОМІСТЬ ДЕРЕВ,  
призначених для вибіркової санітарної рубки

(Автономна Республіка Крим, область)

ДП "Луганський екологічний"  
(найменування власника лісів, постійного лісокористувача)

Лісництво Луганське

урочище \_\_\_\_\_

квартал № 16

виділ № 32

ділянка № 3

площа 7,6 гектарів

	Порода	Ступінь товщини стовбурів, сантиметрів			Категорія стану дерева, підстава відбору для рубки	Порядковий номер дерева	Порода	Ступінь товщини стовбурів, сантиметрів			Категорія стану дерева, підстава відбору для рубки
		ділові	напівділові	дров'яні				ділові	напівділові	дров'яні	
1	С3			24	VI ст. едк	35	С3	24			IV в. ссск
2	С3			24	VI ст. едк	36	С3	28			IV в. ссск
3	С3		40		IV в. едк	37	С3	24			IV в. ссск
4	С3			52	VI ст. едк	38	С3	32			IV в. ссск
5	С3			24	VI ст. едк	39	С3	24			IV в. ссск
6	С3	32			IV в. ссск	40	С3	36			IV в. ссск
7	С3	32			IV в. ссск	41	С3	24			IV в. ссск
8	С3	32			IV в. ссск	42	С3	24			IV в. ссск
9	С3	32			IV в. ссск	43	С3	24			IV в. ссск
10	С3	32			IV в. ссск	44	С3	32			IV в. ссск
11	С3	24			IV в. ссск	45	С3	40			IV в. ссск
12	С3	32			IV в. ссск	46	С3	32			IV в. ссск
13	С3	28			IV в. ссск	47	С3	36			IV в. ссск
14	С3	36			IV в. ссск	48	С3	48			IV в. ссск
15	С3	28			IV в. ссск	49	С3	40			IV в. ссск
16	С3	24			IV в. ссск	50	С3	48			IV в. ссск
17	С3			28	VI ст. едк	51	С3	40			IV в. ссск
18	С3	44			IV в. ссск	52	С3	40			IV в. ссск
19	С3			40	VI ст. едк	53	С3	28			IV в. ссск
20	С3	28			IV в. ссск	54	С3	40			IV в. ссск
21	С3	32			IV в. ссск	55	С3	28			IV в. ссск
22	С3	36			IV в. ссск	56	С3	36			IV в. ссск
23	С3	36			IV в. ссск	57	С3	32			IV в. ссск
24	С3	40			IV в. ссск	58	С3	32			IV в. ссск
25	С3	28			IV в. ссск	59	С3	36			IV в. ссск
26	С3	28			IV в. ссск	60	С3	28			IV в. ссск
27	С3	28			IV в. ссск	61	С3	32			IV в. ссск
28	С3	32			IV в. ссск	62	С3	24			IV в. ссск
29	С3	24			IV в. ссск	63	С3	24			IV в. ссск
30	С3	24			IV в. ссск	64	С3	24			IV в. ссск
31	С3	32			IV в. ссск	65	С3			28	V ст. едк
32	С3	24			IV в. ссск	66	С3	32			IV в. ссск
33	С3	24			IV в. ссск	67	С3	28			IV в. ссск
34	С3	32			IV в. ссск	68	С3	36			IV в. ссск







Додаток 4  
до Санітарних правил

НУМЕРАЦІЙНА ВІДОМІСТЬ ДЕРЕВ,  
призначених для вибіркової санітарної рубки

(Автономна Республіка Крим, область)

ДП „Лугимський лісгосп“  
(найменування власника лісів, постійного лісокористувача)

Лісництво Лугимське

урочище \_\_\_\_\_

квартал № 16 виділ № 32

ділянка № 5

площа 4,6 гектарів

	Порода	Ступінь товщини стовбурів, сантиметрів			Категорія стану дерева, підстава відбору для рубки	Порядковий номер дерева	Порода	Ступінь товщини стовбурів, сантиметрів			Категорія стану дерева, підстава відбору для рубки
		ділові	напівділові	дров'яні				ділові	напівділові	дров'яні	
129	С	28			118 см	163	С	36			118 см
130	С	28			118 см	164	С	28			118 см
131	С	28			118 см	165	С	28			118 см
132	С	36			118 см	166	С	28			118 см
133	С	28			118 см	167	С	28			118 см
134	С	36			118 см	168	С	52			118 см
135	С	28			118 см	169	С	52			118 см
136	С	28			118 см	170	С	28			118 см
137	С	24			118 см	171	С	24			118 см
138	С	40			118 см	172	С	52			118 см
139	С	36			118 см	173	С	52			118 см
140	С	40			118 см	174	С	36			118 см
141	С	24			118 см	175	С	36			118 см
142	С	40			118 см	176	С	24			118 см
143	С	40			118 см	177	С	24			118 см
144	С	40			118 см	178	С	28			118 см
145	С	24			118 см	179	С	24			118 см
146	С	40			118 см	180	С	24			118 см
147	С	28			118 см	181	С	24			118 см
148	С	28			118 см	182	С	44			118 см
149	С	28			118 см	183	С	28			118 см
150	С	24			118 см	184	С	28			118 см
151	С	40			118 см	185	С	28			118 см
152	С	36			118 см	186	С	28			118 см
153	С	40			118 см	187	С	36			118 см
154	С	24			118 см	188	С	24			118 см
155	С	40			118 см	189	С	28			118 см
156	С	40			118 см	190	С	36			118 см
157	С	40			118 см	191	С	28			118 см
158	С	24			118 см	192	С	28			118 см
159	С	48			118 см	193	С	24			118 см
160	С	48			118 см	194	С	28			118 см
161	С	36			118 см	195	С	28			118 см
162	С	24			118 см	196	С	24			118 см

	Порода	Ступінь товщини стовбурів, сантиметрів			Категорія стану дерева, підстава відбору для рубки	Порядковий номер дерева	Порода	Ступінь товщини стовбурів, сантиметрів			Категорія стану дерева, підстава відбору для рубки
		ділові	напівділові	дров'яні				ділові	напівділові	дров'яні	
187	Б	28			IV Всср	222	Б	24			IV Всср
188	Б	28			IV Всср	228	Б	28			IV Всср
189	Б	28			IV Всср	229	Б	28			IV Всср
200	Б	28			IV Всср	230	Б	24			IV Всср
201	Б	44			IV Всср	231	Б	28			IV Всср
202	Б	24			IV Всср	232	Б	44			IV Всср
203	Б	28			IV Всср	233	Б	28			IV Всср
204	Б	28			IV Всср	234	Б	28			IV Всср
205	Б	28			IV Всср	235	Б	28			IV Всср
206	Б	24			IV Всср	236	Б	24			IV Всср
207	Б	32			IV Всср	237	Б	28			IV Всср
208	Б	32			IV Всср	238	Б	44			IV Всср
209	Б	44			IV Всср	239	Б	32			IV Всср
210	Б	28			IV Всср	240	Б	32			IV Всср
211	Б	28			IV Всср	241	Б	32			IV Всср
212	Б	28			IV Всср	242	Б	44			IV Всср
213	Б	28			IV Всср	243	Б	44			IV Всср
214	Б	28			IV Всср	244	Б	44			IV Всср
215	Б	28			IV Всср	245	Б	24			IV Всср
216	Б	24			IV Всср	246	Б	44			IV Всср
217	Б	44			IV Всср	247	Б	44			IV Всср
218	Б	32			IV Всср	248	Б	28			IV Всср
219	Б	32			IV Всср	249	Б	28			IV Всср
220	Б	44			IV Всср	250	Б	32			IV Всср
221	Б	28			IV Всср	251	Б	32			IV Всср
222	Б	28			IV Всср	252	Б	24			IV Всср
223	Б	28			IV Всср						
224	Б	32			IV Всср						
225	Б	24			IV Всср						
226	Б	28			IV Всср						

Всього пронумеровано дерев:

(кількість словами)

Нумерацію і перелік провели:

ст. м. п. у  
(посада)

пом. п. п.  
(посада)

ст. м. п. у  
(посада)

(посада)

(підпис)

(підпис)

(підпис)

(підпис)

Новицький О. П.  
(ініціали та прізвище)

Молодих В. Л.  
(ініціали та прізвище)

Скум'я О. І.  
(ініціали та прізвище)

(ініціали та прізвище)

19 03 2021 року

Додаток 4  
до Санітарних правил

**НУМЕРАЦІЙНА ВІДОМІСТЬ ДЕРЕВ,**  
призначених для вибіркової санітарної рубки

(Автономна Республіка Крим, область)

*Д.А. Луценківська* *власниця*  
(найменування власника лісів, постійного лісокористувача)

Лісництво *Ленінське*  
квартал № *16* виділ № *35*

урочище \_\_\_\_\_ ділянка № \_\_\_\_\_ площа *2,5* гектарів

	Порода	Ступінь товщини стовбурів, сантиметрів			Категорія стану дерева, підстава відбору для рубки	Порядковий номер дерева	Порода	Ступінь товщини стовбурів, сантиметрів			Категорія стану дерева, підстава відбору для рубки
		ділові	напівділові	дров'яні				ділові	напівділові	дров'яні	
1	С	40			IV в. с. с. р.	35	С			28	VI ст. с. р.
2	С	48			IV в. с. с. р.	36	С			36	VI ст. с. р.
3	С	40			IV в. с. с. р.	37	С			24	VI ст. с. р.
4	С	40			IV в. с. с. р.	38	С	28			IV в. с. с. р.
5	С	28			IV в. с. с. р.	39	С	36			IV в. с. с. р.
6	С	40			IV в. с. с. р.	40	С	24			IV в. с. с. р.
7	С	28			IV в. с. с. р.	41	С	36			IV в. с. с. р.
8	С	28			IV в. с. с. р.	42	С			24	VI ст. с. р.
9	С	32			IV в. с. с. р.	43	С			24	VI ст. с. р.
10	С	32			IV в. с. с. р.	44	С			24	VI ст. с. р.
11	С	36			IV в. с. с. р.	45	С			28	VI ст. с. р.
12	С	28			IV в. с. с. р.	46	С	36			IV в. с. с. р.
13	С	28			IV в. с. с. р.	47	С	24			IV в. с. с. р.
14	С	32			IV в. с. с. р.	48	С	24			IV в. с. с. р.
15	С	32			IV в. с. с. р.	49	С	28			IV в. с. с. р.
16	С	36			IV в. с. с. р.	50	С	28			IV в. с. с. р.
17	С	32			IV в. с. с. р.	51	С	24			IV в. с. с. р.
18	С	44			IV в. с. с. р.	52	С	24			IV в. с. с. р.
19	С	36			IV в. с. с. р.	53	С	26			IV в. с. с. р.
20	С	32			IV в. с. с. р.	54	С	28			IV в. с. с. р.
21	С	28			IV в. с. с. р.	55	С			24	VI ст. с. р.
22	С	28			IV в. с. с. р.	56	С			24	VI ст. с. р.
23	С	28			IV в. с. с. р.	57	С			32	VI ст. с. р.
24	С	28			IV в. с. с. р.	58	С			32	VI ст. с. р.
25	С	28			IV в. с. с. р.	59	С			28	VI ст. с. р.
26	С	32			IV в. с. с. р.	60	С			28	VI ст. с. р.
27	С	24			IV в. с. с. р.	61	С	28			IV в. с. с. р.
28	С	32			IV в. с. с. р.	62	С	28			IV в. с. с. р.
29	С	32			IV в. с. с. р.	63	С	24			IV в. с. с. р.
30	С	28			IV в. с. с. р.	64	С	24			IV в. с. с. р.
31	С	28			IV в. с. с. р.	65	С	28			IV в. с. с. р.
32	С	28			IV в. с. с. р.	66	С	24			IV в. с. с. р.
33	С	28			IV в. с. с. р.	67	С	24			IV в. с. с. р.
34	С	32			IV в. с. с. р.	68	С	32			IV в. с. с. р.



	Порода	Ступінь товщини стовбурів, сантиметрів			Категорія стану дерева, підстава відбору для рубки	Порядковий номер дерева	Порода	Ступінь товщини стовбурів, сантиметрів			Категорія стану дерева, підстава відбору для рубки
		ділові	напівділові	дров'яні				ділові	напівділові	дров'яні	
69	С3	24			IV Векс	99	С3	32			IV Векс
70	С3	24			IV Векс	100	С3	37			IV Векс
71	С	32			IV Векс	101	С	32			IV Векс
72	С	28			IV Векс	102	С	32			IV Векс
73	С	32			IV Векс	103	С	28			IV Векс
74	С	32			IV Векс	104	С	36			IV Векс
75	С	32			IV Векс	105	С	36			IV Векс
76	С	32			IV Векс	106	С	40			IV Векс
77	С	32			IV Векс	107	С			56	IV Векс
78	С	31			IV Векс	108	С	28			IV Векс
79	С	32			IV Векс	109	С	28			IV Векс
80	С	28			IV Векс	110	С	28			IV Векс
81	С	28			IV Векс	111	С	36			IV Векс
82	С	24			IV Векс	112	С	32			IV Векс
83	С	26			IV Векс	113	С	44			IV Векс
84	С	26			IV Векс	114	С	52			IV Векс
85	С	28			IV Векс	115	С	28			IV Векс
86	С	26			IV Векс						
87	С	44			IV Векс						
88	С	32			IV Векс						
89	С	32			IV Векс						
90	С	36			IV Векс						
91	С	28			IV Векс						
92	С	28			IV Векс						
93	С	32			IV Векс						
94	С	32			IV Векс						
95	С	32			IV Векс						
96	С	28			IV Векс						
97	С	40			IV Векс						
98	С	32			IV Векс						

Всього пронумеровано дерев: 115 що підпадає під рубку (кількість словами)

Нумерацію і перелік провели:

Ст. м. пісу  
(посада)

М. М. П. П.  
(посада)

Ст. м. пісу  
(посада)

(посада)

(підпис)

(підпис)

(підпис)

(підпис)

Нодиченко О. П.  
(ініціали та прізвище)

Подоляк В. В.  
(ініціали та прізвище)

Супун О. І.  
(ініціали та прізвище)

(ініціали та прізвище)

16 03 2021 року



Додаток 4  
до Санітарних правил

НУМЕРАЦІЙНА ВІДОМІСТЬ ДЕРЕВ,  
призначених для вибіркової санітарної рубки

(Автономна Республіка Крим, область)  
*ДЯ Лушчевский еспителюс*  
(найменування власника лісів, постійного лісокористувача)

Лісництво

квартал № 16

виділ № 44

урочище

ділянка №   

площа 30 гектарів

	Порода	Ступінь товщини стовбурів, сантиметрів			Категорія стану дерева, підстава відбору для рубки	Порядковий номер дерева	Порода	Ступінь товщини стовбурів, сантиметрів			Категорія стану дерева, підстава відбору для рубки
		лілові	напівлілові	дров'яні				лілові	напівлілові	дров'яні	
1	С3	28			IV в. с. с. р.	35	С3	32			IV в. с. с. р.
2	С3	40			IV в. с. с. р.	36	С3	32			IV в. с. с. р.
3	С3	44			IV в. с. с. р.	37	С	24			IV в. с. с. р.
4	С			40	IV в. с. с. р.	38	С			24	IV в. с. с. р.
5	С	36			IV в. с. с. р.	39	С	28			IV в. с. с. р.
6	С	36			IV в. с. с. р.	40	С	32			IV в. с. с. р.
7	С		24		IV в. с. с. р.	41	С	28			IV в. с. с. р.
8	С	44			IV в. с. с. р.	42	С	28			IV в. с. с. р.
9	С	24			IV в. с. с. р.	43	С	28			IV в. с. с. р.
10	С	24			IV в. с. с. р.	44	С	28			IV в. с. с. р.
11	С	24			IV в. с. с. р.	45	С	28			IV в. с. с. р.
12	С	24			IV в. с. с. р.	46	С			24	IV в. с. с. р.
13	С	28			IV в. с. с. р.	47	С			28	IV в. с. с. р.
14	С	28			IV в. с. с. р.	48	С	36			IV в. с. с. р.
15	С	28			IV в. с. с. р.	49	С		24		IV в. с. с. р.
16	С	24			IV в. с. с. р.	50	С	36			IV в. с. с. р.
17	С	32			IV в. с. с. р.	51	С	28			IV в. с. с. р.
18	С	32			IV в. с. с. р.	52	С	28			IV в. с. с. р.
19	С	28			IV в. с. с. р.	53	С	28			IV в. с. с. р.
20	С	28			IV в. с. с. р.	54	С	28			IV в. с. с. р.
21	С			36	IV в. с. с. р.	55	С			28	IV в. с. с. р.
22	С	36			IV в. с. с. р.	56	С	32			IV в. с. с. р.
23	С	36			IV в. с. с. р.	57	С	32			IV в. с. с. р.
24	С	40			IV в. с. с. р.	58	С	28			IV в. с. с. р.
25	С	44			IV в. с. с. р.	59	С	32			IV в. с. с. р.
26	С	44			IV в. с. с. р.	60	С	28			IV в. с. с. р.
27	С	32			IV в. с. с. р.	61	С	28			IV в. с. с. р.
28	С			44	IV в. с. с. р.	62	С	32			IV в. с. с. р.
29	С	36			IV в. с. с. р.	63	С	32			IV в. с. с. р.
30	С	28			IV в. с. с. р.	64	С	32			IV в. с. с. р.
31	С	36			IV в. с. с. р.	65	С	32			IV в. с. с. р.
32	С	36			IV в. с. с. р.	66	С	28			IV в. с. с. р.
33	С	32			IV в. с. с. р.	67	С	28			IV в. с. с. р.
34	С	28			IV в. с. с. р.	68	С	40			IV в. с. с. р.

	Порода	Ступінь товщини стовбурів, сантиметрів			Категорія стану дерева, підстава відбору для рубки	Порядковий номер дерева	Порода	Ступінь товщини стовбурів, сантиметрів			Категорія стану дерева, підстава відбору для рубки
		ділові	напівділові	дров'яні				ділові	напівділові	дров'яні	
69	С	40			IV в. см	99	С		28		IV в. см
70	С	32			IV в. см	100	С	36			IV в. см
71	С	40			IV в. см	101	С	36			IV в. см
72	С	36			IV в. см	102	С	24			IV в. см
73	С	36			IV в. см	103	С	36			IV в. см
74	С	28			IV в. см	104	С	36			IV в. см
75	С	32			IV в. см	105	С	36			IV в. см
76	С	24			IV в. см	106	С	36			IV в. см
77	С			36	IV в. см	107	С	24			IV в. см
78	С	32			IV в. см	108	С	36			IV в. см
79	С			32	IV в. см	109	С	28			IV в. см
80	С			40	IV в. см	110	С	28			IV в. см
81	С		44		V в. см	111	С	36			IV в. см
82	С		36		V в. см	112	С	24			IV в. см
83	С	28			IV в. см	113	С	36			IV в. см
84	С	24			IV в. см	114	С	36			IV в. см
85	С		28		V в. см	115	С	40			IV в. см
86	С	24			IV в. см	116	С	48			IV в. см
87	С		28		V в. см	117	С	24			IV в. см
88	С	28			IV в. см	118	С			48	IV в. см
89	С	28			IV в. см	119	С	48			IV в. см
90	С	28			IV в. см	120	С	48			IV в. см
91	С	24			IV в. см	121	С	24			IV в. см
92	С		28		V в. см	122	С		48		V в. см
93	С	24			IV в. см	123	С	48			IV в. см
94	С	28			IV в. см	124	С	40			IV в. см
95	С	24			IV в. см	125	С	24			IV в. см
96	С	28			IV в. см	126	С	32			IV в. см
97	С	28			IV в. см	127	С	32			IV в. см
98	С	28			IV в. см	128	С	24			IV в. см

Всього пронумеровано дерев:

(кількість словами)

Нумерацію і перелік провели:

См. М. Ніс

(посада)

(підпис)

Нобельський О. П.

(ініціали та прізвище)

М. М. Л. 20

(посада)

(підпис)

М. М. Л. 20

(ініціали та прізвище)

См. М. Ніс

(посада)

(підпис)

См. М. Ніс

(ініціали та прізвище)

(посада)

(підпис)

(ініціали та прізвище)

19 03 2021 року

Додаток 4  
до Санітарних правил

**НУМЕРАЦІЙНА ВІДОМІСТЬ ДЕРЕВ,  
призначених для вибіркової санітарної рубки**

(Автономна Республіка Крим, область)

*ДП „Лісництво“*  
(найменування власника лісів, постійного лісокористувача)

Лісництво *Лісництво*

урочище \_\_\_\_\_

квартал № *16*

виділ № *44*

ділянка № *1*

площа *3,5* гектарів

	Порода	Ступінь товщини стовбурів, сантиметрів			Категорія стану дерева, підстава відбору для рубки	Порядковий номер дерева	Порода	Ступінь товщини стовбурів, сантиметрів			Категорія стану дерева, підстава відбору для рубки
		ділові	напівділові	дров'яні				ділові	напівділові	дров'яні	
129	С	24			IV В С С С						
130	С	24			IV В С С С						
131	С	24			IV В С С С						
132	С	24			IV В С С С						
133	С			24	VI С С С С						
134	С	24			IV В С С С						
135	С			24	VI С С С С						
136	С			24	VI С С С С						
137	С	24			IV В С С С						
138	С			24	VI С С С С						
139	С			24	VI С С С С						
140	С	24			IV В С С С						
141	С			24	VI С С С С						
142	С			24	VI С С С С						
143	С			24	VI С С С С						
144	С	24			IV В С С С						
145	С	40			IV В С С С						
146	С	32			IV В С С С						
147	С	40			IV В С С С						
148	С	32			IV В С С С						
149	С	32			IV В С С С						
150	С	32			IV В С С С						
151	С	32			IV В С С С						
152	С	40			IV В С С С						
153	С	40			IV В С С С						
154	С	40			IV В С С С						
155	С	32			IV В С С С						
156	С	32			IV В С С С						
157	С	32			IV В С С С						
158	С	24			IV В С С С						







Додаток 4  
до Санітарних правил

НУМЕРАЦІЙНА ВІДОМІСТЬ ДЕРЕВ,  
призначених для вибіркової санітарної рубки

(Автономна Республіка Крим, область)  
*ДЯ Лутинське спеціалізоване*  
(найменування власника лісів, постійного лісокористувача)

Лісництво Лутинське урочище \_\_\_\_\_  
квартал № 14 виділ № 14 ділянка № 1 площа 5,0 гектарів

	Порода	Ступінь товщини стовбурів, сантиметрів			Категорія стану дерева, підстава відбору для рубки	Порядковий номер дерева	Порода	Ступінь товщини стовбурів, сантиметрів			Категорія стану дерева, підстава відбору для рубки
		ділові	напівділові	дров'яні				ділові	напівділові	дров'яні	
1	Сосна	24			IV б.с.с.	35	С3	32			IV б.с.с.
2	-1-	28			IV б.с.с.	36	-1-	32			IV б.с.с.
3	-1-	28			IV б.с.с.	37	-1-	36			IV б.с.с.
4	-1-	24			IV б.с.с.	38	-1-	32			IV б.с.с.
5	-1-		40		V б.с.с.	39	-1-	32			IV б.с.с.
6	-1-	28			IV б.с.с.	40	-1-	32			IV б.с.с.
7	-1-	28			IV б.с.с.	41	-1-	28			IV б.с.с.
8	-1-	44			IV б.с.с.	42	-1-	24			IV б.с.с.
9	-1-	36			IV б.с.с.	43	-1-	24			IV б.с.с.
10	-1-	32			IV б.с.с.	44	-1-	32			IV б.с.с.
11	-1-	32			IV б.с.с.	45	-1-	32			IV б.с.с.
12	-1-	28			IV б.с.с.	46	-1-		24		V б.с.с.
13	-1-		28		V б.с.с.	47	-1-	28			IV б.с.с.
14	-1-	32			IV б.с.с.	48	-1-	36			IV б.с.с.
15	-1-	24			IV б.с.с.	49	-1-	24			IV б.с.с.
16	-1-	36			IV б.с.с.	50	-1-	36			IV б.с.с.
17	-1-	28			IV б.с.с.	51	-1-	24			IV б.с.с.
18	-1-	36			IV б.с.с.	52	-1-	28			IV б.с.с.
19	-1-	28			IV б.с.с.	53	-1-	24			IV б.с.с.
20	-1-		24		V б.с.с.	54	-1-	32			IV б.с.с.
21	-1-	24			IV б.с.с.	55	-1-	24			IV б.с.с.
22	-1-	36			IV б.с.с.	56	-1-	28			IV б.с.с.
23	-1-	36			IV б.с.с.	57	-1-	28			IV б.с.с.
24	-1-	36			IV б.с.с.	58	-1-		24		V б.с.с.
25	-1-	28			IV б.с.с.	59	-1-	28			IV б.с.с.
26	-1-	24			IV б.с.с.	60	-1-	24			IV б.с.с.
27	-1-	22			IV б.с.с.	61	-1-	24			IV б.с.с.
28	-1-	32			IV б.с.с.	62	-1-	20			IV б.с.с.
29	-1-	32			IV б.с.с.	63	-1-	40			IV б.с.с.
30	-1-	36			IV б.с.с.	64	-1-	36			IV б.с.с.
31	-1-	28			IV б.с.с.	65	-1-	32			IV б.с.с.
32	-1-	40			IV б.с.с.	66	-1-	28			IV б.с.с.
33	-1-	24			IV б.с.с.	67	-1-	36			IV б.с.с.
34	-1-	24			IV б.с.с.	68	-1-	24			IV б.с.с.

	Порода	Ступінь товщини стовбурів, сантиметрів			Категорія стану дерева, підстава відбору для рубки	Порядковий номер дерева	Порода	Ступінь товщини стовбурів, сантиметрів			Категорія стану дерева, підстава відбору для рубки
		ділові	напівділові	зривні				ділові	напівділові	зривні	
63	С3	28			IV бссс	98	С3	40			IV бссс
64	-1-	24			IV бссс	100	-1-	32			IV бссс
71	-1-	24			IV бссс	101	-1-	32			IV бссс
72	-1-	24			IV бссс	102	-1-	40			IV бссс
73	-1-	26			IV бссс	103	-1-	24			IV бссс
74	-1-	28			IV бссс	104	-1-	24			IV бссс
75	-1-	32			IV бссс	105	-1-	24			IV бссс
76	-1-	28			IV бссс	106	-1-	24			IV бссс
77	-1-	28			IV бссс	107	-1-	28			IV бссс
78	-1-		28		IV б. сср	108	-1-	28			IV бссс
79	-1-	28			IV бссс	109	-1-	28			IV бссс
80	-1-	28			IV бссс	110	-1-	32			IV бссс
81	-1-	32			IV бссс	111	-1-	24			IV бссс
82	-1-		24		IV б. сср	112	-1-	40			IV бссс
83	-1-		24		IV б. сср	113	-1-	28			IV бссс
84	-1-		28		IV б. сср	114	-1-	32			IV бссс
85	-1-		28		IV б. сср	115	-1-	24			IV бссс
86	-1-		32		IV б. сср	116	-1-	24			IV бссс
87	-1-		32		IV б. сср	117	-1-	28			IV бссс
88	-1-		24		IV б. сср	118	-1-		28		IV б. сср
89	-1-		24		IV б. сср	119	-1-	28			IV бссс
90	-1-		28		IV б. сср	120	-1-	24			IV бссс
91	-1-		28		IV б. сср	121	-1-	24			IV бссс
92	-1-		28		IV б. сср	122	-1-	28			IV бссс
93	-1-	28			IV бссс	123	-1-		32		IV б. сср
94	-1-	24			IV бссс	124	-1-	28			IV бссс
95	-1-	28			IV бссс	125	-1-		32		IV б. сср
96	-1-	32			IV бссс	126	-1-	28			IV бссс
97	-1-	28			IV бссс	127	-1-	28			IV бссс
98	-1-	28			IV бссс	128	-1-	28			IV бссс

Всього пронумеровано дерев:

(кількість словами)

Нумерацію і перелік провели:

ст. м. лісг  
(посада)

  
(підпис)

Скурелін О. У.  
(ініціали та прізвище)

пол. л. 20  
(посада)

  
(підпис)

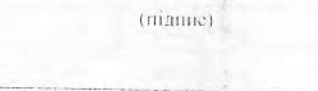
Полещин В. М.  
(ініціали та прізвище)

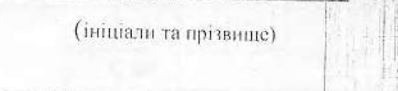
ст. м. лісг  
(посада)

  
(підпис)

Губловський О. А.  
(ініціали та прізвище)

  
(посада)

  
(підпис)

  
(ініціали та прізвище)

21 04 2021 року

Додаток 4  
до Санітарних правил

НУМЕРАЦІЙНА ВІДОМІСТЬ ДЕРЕВ,  
призначених для вибіркової санітарної рубки

(Автономна Республіка Крим, область)  
*ДП "Ісхтомерський ДУНП"*  
(найменування власника лісів, постійного лісокористувача)

Лісництво Миткинське урочище \_\_\_\_\_  
квартал № 14 виділ № 14 ділянка № 1 площа 5,0 гектарів

	Порода	Ступінь товщини стовбурів, сантиметрів			Категорія стану дерева, підстава відбору для рубки	Порядковий номер дерева	Порода	Ступінь товщини стовбурів, сантиметрів			Категорія стану дерева, підстава відбору для рубки
		ділові	напівділові	дров'яні				ділові	напівділові	дров'яні	
129	С3	32			нвссск	162	С3	24			нвссск
130	-1-		32		нвссск	164	-1-	24			нвссск
131	-1-		32		нвссск	165	-1-	28			нвссск
132	-1-	32			нвссск	166	-1-	28			нвссск
133	-1-			24	нвссск	167	-1-	28			нвссск
134	-1-	28			нвссск	168	-1-	28			нвссск
135	-1-			24	нвссск	169	-1-		36		нвссск
136	-1-	28			нвссск	170	-1-	28			нвссск
137	-1-			24	нвссск	171	-1-	28			нвссск
138	-1-			24	нвссск	172	-1-	28			нвссск
139	-1-	32			нвссск	173	-1-	24			нвссск
140	-1-			24	нвссск	174	-1-		36		нвссск
141	-1-		36		нвссск	175	-1-	24			нвссск
142	-1-	28			нвссск	176	-1-	24			нвссск
143	-1-	28			нвссск	177	-1-	28			нвссск
144	-1-	28			нвссск	178	-1-	28			нвссск
145	-1-			24	нвссск	179	-1-	28			нвссск
146	-1-			24	нвссск						
147	-1-	28			нвссск						
148	-1-	28			нвссск						
149	-1-	32			нвссск						
150	-1-			24	нвссск						
151	-1-			24	нвссск						
152	-1-			24	нвссск						
153	-1-	32			нвссск						
154	-1-	28			нвссск						
155	-1-	28			нвссск						
156	-1-	28			нвссск						
157	-1-	28			нвссск						
158	-1-	28			нвссск						
159	-1-	28			нвссск						
160	-1-	32			нвссск						
161	-1-	28			нвссск						
162	-1-	28			нвссск						







Додаток 4  
до Санітарних правил  
НУМЕРАЦІЙНА ВІДОМІСТЬ ДЕРЕВ,  
призначених для вибіркової санітарної рубки

(Автономна Республіка Крим, область)

(найменування власника лісів, постійного лісокористувача)

Лісництво Даринський  
квартал № 18

виділ № 12

урочище

ділянка №

площа 3,4 гектарів

№	Порода	Ступінь товщини стовбурів, сантиметрів			Категорія стану дерева, підстава відбору для рубки	Порядковий номер дерева	Порода	Ступінь товщини стовбурів, сантиметрів			Категорія стану дерева, підстава відбору для рубки
		ділові	напівділові	дров'яні				ділові	напівділові	дров'яні	
1	Q		24		вб.мст	35	Q	36			вб.мст
2	Q		28		вб.мст	36	Q		48		вб.мст
3	Q	32			вб.мст	37	Q			28	вб.мст
4	Q	24			вб.мст	38	Q	32			вб.мст
5	Q	40			вб.мст	39	Q	32			вб.мст
6	Q	28			вб.мст	40	Q		32		вб.мст
7	Q	32			вб.мст	41	Q			32	вб.мст
8	Q	28			вб.мст	42	Q		32		вб.мст
9	Q	28			вб.мст	43	Q	28			вб.мст
10	Q	28			вб.мст	44	Q	32			вб.мст
11	Q		32		вб.мст	45	Q	28			вб.мст
12	Q		32		вб.мст	46	Q		36		вб.мст
13	Q	28			вб.мст	47	Q			44	вб.мст
14	Q		24		вб.мст	48	Q		32		вб.мст
15	Q		28		вб.мст	49	Q		32		вб.мст
16	Q		28		вб.мст	50	Q			32	вб.мст
17	Q	24			вб.мст	51	Q	32			вб.мст
18	Q	28			вб.мст	52	Q		24		вб.мст
19	Q		24		вб.мст	53	Q			24	вб.мст
20	Q	28			вб.мст	54	Q			36	вб.мст
21	Q		24		вб.мст	55	Q			28	вб.мст
22	Q			24	вб.мст	56	Q	28			вб.мст
23	Q			24	вб.мст	57	Q		28		вб.мст
24	Q		28		вб.мст	58	Q	28			вб.мст
25	Q		36		вб.мст	59	Q	28			вб.мст
26	Q		36		вб.мст	60	Q		32		вб.мст
27	Q		28		вб.мст	61	Q		40		вб.мст
28	Q	32			вб.мст	62	Q			28	вб.мст
29	Q		28		вб.мст	63	Q	32			вб.мст
30	Q			24	вб.мст	64	Q		32		вб.мст
31	Q	28			вб.мст	65	Q		28		вб.мст
32	Q		32		вб.мст	66	Q			24	вб.мст
33	Q			24	вб.мст	67	Q		28		вб.мст
34	Q		28		вб.мст	68	Q			24	вб.мст



Додаток 4  
до Санітарних правил

НУМЕРАЦІЙНА ВІДОМІСТЬ ДЕРЕВ,  
призначених для вибіркової санітарної рубки

(Автономна Республіка Крим, область)

(найменування власника лісів, постійного лісокористувача)

Лісництво Дир. територіальне  
квартал № 18 виділ № 12

урочище \_\_\_\_\_ ділянка № \_\_\_\_\_ площа 34 гектарів

	Порода	Ступінь товщини стовбурів, сантиметрів			Категорія стану дерева, підстава відбору для рубки	Порядковий номер дерева	Порода	Ступінь товщини стовбурів, сантиметрів			Категорія стану дерева, підстава відбору для рубки
		ділові	напівділові	дров'яні				ділові	напівділові	дров'яні	
69	С		32		в б. м. ст.	103	С	32			в б. м. ст.
70	С	24			в б. м. ст.	104	С		28		в б. м. ст.
71	С		28		в б. м. ст.	105	С		32		в б. м. ст.
72	С			40	в б. м. ст.	106	С	32			в б. м. ст.
73	С	24			в б. м. ст.	107	С			32	в б. м. ст.
74	С			36	в б. м. ст.	108	С		28		в б. м. ст.
75	С			28	в б. м. ст.	109	С		28		в б. м. ст.
76	С			24	в б. м. ст.	110	С	32			в б. м. ст.
77	С		36		в б. м. ст.	111	С			28	в б. м. ст.
78	С	28	32		в б. м. ст.	112	С			28	в б. м. ст.
80	С			24	в б. м. ст.						
81	С		28		в б. м. ст.						
82	С		40		в б. м. ст.						
83	С			32	в б. м. ст.						
84	С	36			в б. м. ст.						
85	С		36		в б. м. ст.						
86	С			36	в б. м. ст.						
87	С		28		в б. м. ст.						
88	С	36			в б. м. ст.						
89	С			24	в б. м. ст.						
90	С		36		в б. м. ст.						
91	С		44		в б. м. ст.						
92	С			32	в б. м. ст.						
93	С	32			в б. м. ст.						
94	С		28		в б. м. ст.						
95	С		28		в б. м. ст.						
96	С			36	в б. м. ст.						
97	С	24			в б. м. ст.						
98	С	28			в б. м. ст.						
99	С	32			в б. м. ст.						
100	С		36		в б. м. ст.						
101	С			36	в б. м. ст.						
102	С	28			в б. м. ст.						





Додаток 4  
до Санітарних правил

НУМЕРАЦІЙНА ВІДОМІСТЬ ДЕРЕВ,  
призначених для вибіркової санітарної рубки

(Автономна Республіка Крим, область)

*ДП "Лісництво "Степівський"*  
(найменування власника лісів, постійного лісокористувача)

Лісництво *Степівський*

квартал № *39*

виділ № *15*

урочище

ділянка №

площа *1.1* гектарів

	Порода	Ступінь товщини стовбурів, сантиметрів			Категорія стану дерева, підстава відбору для рубки	Порядковий номер дерева	Порода	Ступінь товщини стовбурів, сантиметрів			Категорія стану дерева, підстава відбору для рубки
		ділові	напівділові	дров'яні				ділові	напівділові	дров'яні	
1	<i>Б</i>	24			<i>IV сб. укр</i>						
2	<i>Б</i>	24			<i>IV сб. укр</i>						
3	<i>Б</i>	28			<i>IV сб. укр</i>						
4	<i>Б</i>	28			<i>IV сб. укр</i>						
5	<i>Б</i>	24			<i>IV сб. укр</i>						
6	<i>Б</i>	24			<i>IV сб. укр</i>						
7	<i>Б</i>	24			<i>IV сб. укр</i>						
8	<i>Б</i>	24			<i>IV сб. укр</i>						
9	<i>Б</i>	32			<i>IV сб. укр</i>						
10	<i>Б</i>	32			<i>IV сб. укр</i>						
11	<i>Б</i>	28			<i>IV сб. укр</i>						
12	<i>Б</i>	32			<i>IV сб. укр</i>						
13	<i>Б</i>			24							
14	<i>Б</i>	24			<i>IV сб. укр</i>						
15	<i>Б</i>	24			<i>IV сб. укр</i>						
16	<i>Б</i>	24			<i>IV сб. укр</i>						
17	<i>Б</i>	24			<i>IV сб. укр</i>						
18	<i>Б</i>	24			<i>IV сб. укр</i>						
19	<i>Б</i>	28			<i>IV сб. укр</i>						
20	<i>Б</i>	36			<i>IV сб. укр</i>						
21	<i>Б</i>	32			<i>IV сб. укр</i>						
22	<i>Б</i>	32			<i>IV сб. укр</i>						
23	<i>Б</i>	28			<i>IV сб. укр</i>						
24	<i>Б</i>	32			<i>IV сб. укр</i>						
25	<i>Б</i>			32							
26	<i>Б</i>	24			<i>IV сб. укр</i>						
27	<i>Б</i>	36			<i>IV сб. укр</i>						
28	<i>Б</i>	24			<i>IV сб. укр</i>						
29	<i>Б</i>	36			<i>IV сб. укр</i>						



Додаток 4  
до Санітарних правил

**НУМЕРАЦІЙНА ВІДОМІСТЬ ДЕРЕВ,  
призначених для вибіркової санітарної рубки**

*Мстиславська область*  
(Автономна Республіка Крим, область)

*ДП "Луганський лісгосп"*  
(найменування власника лісів, постійного лісокористувача)

Лісництво *Мстиславська*  
квартал № *45* виділ № *14*

урочище \_\_\_\_\_  
ділянка № *1* площа *80* гектарів

	Порода	Ступінь товщини стовбурів, сантиметрів			Категорія стану дерев, підстава вибору для рубки	Порядковий номер дерев	Порода	Ступінь товщини стовбурів, сантиметрів			Категорія стану дерев, підстава вибору для рубки
		ділові	напівділові	дров'яні				ділові	напівділові	дров'яні	
1	С3	24			нв. сук	35	С3	36			нв. сук
2	С3	24			нв. сук	36	С3	24			нв. сук
3	С3	24			нв. сук	37	С3	24			нв. сук
4	С3	32			нв. сук	38	С3	24			нв. сук
5	С3	32			нв. сук	39	С3	36			нв. сук
6	С3	28			нв. сук	40	С3	24			нв. сук
7	С3	28			нв. сук	41	С3	28			нв. сук
8	С3	28			нв. сук	42	С3	28			нв. сук
9	С3	32			нв. сук	43	С3	32			нв. сук
10	С3	32			нв. сук	44	С3	24			нв. сук
11	С3	36			нв. сук	45	С3	24			нв. сук
12	С3	24			нв. сук	46	С3	24			нв. сук
13	С3	28			нв. сук	47	С3	32			нв. сук
14	С3	36			нв. сук	48	С3	28			нв. сук
15	С3	24			нв. сук	49	С3	28			нв. сук
16	С3	32			нв. сук	50	С3	36			нв. сук
17	С3	28			нв. сук	51	С3	32			нв. сук
18	С3	24			нв. сук	52	С3	36			нв. сук
19	С3	24			нв. сук	53	С3	40			нв. сук
20	С3	36			нв. сук	54	С3	32			нв. сук
21	С3	32			нв. сук	55	С3	40			нв. сук
22	С3	24			нв. сук	56	С3	28			нв. сук
23	С3	28			нв. сук	57	С3	32			нв. сук
24	С3	24			нв. сук	58	С3	24			нв. сук
25	С3	28			нв. сук	59	С3	24			нв. сук
26	С3	28			нв. сук	60	С3	28			нв. сук
27	С3	28			нв. сук	61	С3	44			нв. сук
28	С3	40			нв. сук	62	С3	28			нв. сук
29	С3	36			нв. сук	63	С3	28			нв. сук
30	С3	32			нв. сук	64	С3	24			нв. сук
31	С3	32			нв. сук	65	С3	36			нв. сук
32	С3	32			нв. сук	66	С3	24			нв. сук
33	С3	28			нв. сук	67	С3	24			нв. сук
34	С3	28			нв. сук	68	С3	24			нв. сук



	Порода	Ступінь товщини стовбурів, сантиметрів			Категорія стану дерева, підстава відбору для рубки	Порядковий номер дерева	Порода	Ступінь товщини стовбурів, сантиметрів			Категорія стану дерева, підстава відбору для рубки
		ділові	напівділові	дров'яні				ділові	напівділові	дров'яні	
69	С3	44			IV Всього	99	С3	24			IV Всього
70	С3	28			IV Всього	100	С3	40			IV Всього
71	С3	36			IV Всього	101	С3	36			IV Всього
72	С3	32			IV Всього	102	С3	36			IV Всього
73	С3	32			IV Всього	103	С3	36			IV Всього
74	С3	36			IV Всього	104	С3	28			IV Всього
75	С3	32			IV Всього	105	С3	40			IV Всього
76	С3	36			IV Всього	106	С3	36			IV Всього
77	С3	32			IV Всього	107	С3	48			IV Всього
78	С3	32			IV Всього	108	С3	36			IV Всього
79	С3	24			IV Всього	109	С3	40			IV Всього
80	С3	28			IV Всього	110	С3	40			IV Всього
81	С3	24			IV Всього	111	С3	44			IV Всього
82	С3	24			IV Всього	112	С3	32			IV Всього
83	С3	28			IV Всього	113	С3	36			IV Всього
84	С3	36			IV Всього	114	С3	36			IV Всього
85	С3	24			IV Всього	115	С3	36			IV Всього
86	С3	36			IV Всього	116	С3	44			IV Всього
87	С3	40			IV Всього	117	С3	36			IV Всього
88	С3	36			IV Всього	118	С3	40			IV Всього
89	С3	28			IV Всього	119	С3	32			IV Всього
90	С3	28			IV Всього	120	С3	48			IV Всього
91	С3	48			IV Всього	121	С3	24			IV Всього
92	С3	36			IV Всього	122	С3	48			IV Всього
93	С3	36			IV Всього	123	С3	48			IV Всього
94	С3	36			IV Всього	124	С3	48			IV Всього
95	С3	44			IV Всього	125	С3	40			IV Всього
96	С3		28		IV Всього	126	С3	52			IV Всього
97	С3	40			IV Всього	127	С3	40			IV Всього
98	С3		32		IV Всього	128	С3	44			IV Всього

Всього пронумеровано дерев:

(кількість словами)

Нумерацію і перелік провели:

ст. м. пісу  
(посада)

Розко  
(підпис)

Ступин О.І.  
(ініціали та прізвище)

ст. м. пісу  
(посада)

Розко  
(підпис)

Березовський О.М.  
(ініціали та прізвище)

ст. м. пісу  
(посада)

Розко  
(підпис)

Березовський В.П.  
(ініціали та прізвище)

(посада)

(підпис)

(ініціали та прізвище)

09 06 2021 року



Додаток 4  
до Санітарних правил

**НУМЕРАЦІЙНА ВІДОМІСТЬ ДЕРЕВ,  
призначених для вибіркової санітарної рубки**

*Лісництво м. Керчі*

(Автономна Республіка Крим, область)

*ДП "Лісництво м. Керчі"*

(найменування власника лісів, постійного лісокористувача)

Лісництво *Лісництво м. Керчі*

квартал № *45*

виділ № *14*

урочище

ділянка № *1*

площа *80* гектарів

	Порода	Ступінь товщини стовбурів, сантиметрів			Категорія стану дерева, підстава відбору для рубки	Порядковий номер дерева	Порода	Ступінь товщини стовбурів, сантиметрів			Категорія стану дерева, підстава відбору для рубки
		ділові	напівділові	дров'яні				ділові	напівділові	дров'яні	
129	C <sub>3</sub>	40			IV Вссс	162	C <sub>3</sub>			32	VI ст. ссх
130	C <sub>3</sub>	28			IV Вссс	163	C <sub>3</sub>			32	VI ст. ссх
131	C <sub>3</sub>	28			IV Вссс	164	C <sub>3</sub>			24	VI ст. ссх
132	C <sub>3</sub>	40			IV Вссс	165	C <sub>3</sub>			24	VI ст. ссх
133	C <sub>3</sub>	32			IV Вссс	166	C <sub>3</sub>			32	VI ст. ссх
134	C <sub>3</sub>	36			IV Вссс	167	C <sub>3</sub>			24	VI ст. ссх
135	C <sub>3</sub>	40			IV Вссс	168	C <sub>3</sub>			32	VI ст. ссх
136	C <sub>3</sub>	28			IV Вссс	169	C <sub>3</sub>			32	VI ст. ссх
137	C <sub>3</sub>	44			IV Вссс	170	C <sub>3</sub>			32	VI ст. ссх
138	C <sub>3</sub>	40			IV Вссс	171	C <sub>3</sub>			24	VI ст. ссх
139	C <sub>3</sub>	40			IV Вссс	172	C <sub>3</sub>			32	VI ст. ссх
140	C <sub>3</sub>	40			IV Вссс	173	C <sub>3</sub>			24	VI ст. ссх
141	C <sub>3</sub>	40			IV Вссс	174	C <sub>3</sub>			32	VI ст. ссх
142	C <sub>3</sub>	44			IV Вссс	175	C <sub>3</sub>			24	VI ст. ссх
143	C <sub>3</sub>	44			IV Вссс	176	C <sub>3</sub>			24	VI ст. ссх
144	C <sub>3</sub>	44			IV Вссс	177	C <sub>3</sub>			32	VI ст. ссх
145	C <sub>3</sub>	40			IV Вссс	178	C <sub>3</sub>			32	VI ст. ссх
146	C <sub>3</sub>	40			IV Вссс	179	C <sub>3</sub>			32	VI ст. ссх
147	C <sub>3</sub>	40			IV Вссс	180	C <sub>3</sub>			32	VI ст. ссх
148	C <sub>3</sub>	60			IV Вссс	181	C <sub>3</sub>			24	VI ст. ссх
149	C <sub>3</sub>	44			IV Вссс	182	C <sub>3</sub>			24	VI ст. ссх
150	C <sub>3</sub>	44			IV Вссс	183	C <sub>3</sub>			32	VI ст. ссх
151	C <sub>3</sub>	40			IV Вссс	184	C <sub>3</sub>			32	VI ст. ссх
152	C <sub>3</sub>	28			IV Вссс	185	D <sub>2</sub>			28	VI ст. ссх
152	C <sub>3</sub>	28			IV Вссс	186	D <sub>1</sub>			24	VI ст. ссх
153	C <sub>3</sub>	28			IV Вссс	187	D <sub>2</sub>			24	VI ст. ссх
154	C <sub>3</sub>			32	VI ст. ссх						
155	C <sub>3</sub>			32	VI ст. ссх						
156	C <sub>3</sub>			32	VI ст. ссх						
157	C <sub>3</sub>			24	VI ст. ссх						
158	C <sub>3</sub>			32	VI ст. ссх						
159	C <sub>3</sub>			24	VI ст. ссх						
160	C <sub>3</sub>			32	VI ст. ссх						
161	C <sub>3</sub>			32	VI ст. ссх						



Додаток 4  
до Санітарних правил

**НУМЕРАЦІЙНА ВІДОМІСТЬ ДЕРЕВ,  
призначених для вибіркової санітарної рубки**

Місто Миколаївська область  
(Автономна Республіка Крим, область)

ДП "Миколаївський спеціалізований"  
(найменування власника лісів, постійного лісокористувача)

Лісництво Миколаївська  
квартал № 45

виділ № 14

урочище

ділянка № 2

площа 8.0 гектарів

	Порода	Ступінь товщини стовбурів, сантиметрів			Категорія стану дерев, підстава вибору для рубки	Порядковий номер дерев	Порода	Ступінь товщини стовбурів, сантиметрів			Категорія стану дерев, підстава вибору для рубки
		ділові	напівділові	дров'яні				ділові	напівділові	дров'яні	
1	С3	40			IV Велю	35	С3	28			IV Велю
2	С3	40			IV Велю	36	С3	32			IV Велю
3	С3	36			IV Велю	37	С3	40			IV Велю
4	С3	40			IV Велю	38	С3	36			IV Велю
5	С3	24			IV Велю	39	С3	32			IV Велю
6	С3	36			IV Велю	40	С3	28			IV Велю
7	С3		24		V СВ. Сух	41	С3	36			IV Велю
8	С3	44			IV Велю	42	С3	32			IV Велю
9	С3		40		V СВ. Сух	43	С3	44			IV Велю
10	С3	32			IV Велю	44	С3	28			IV Велю
11	С3	32			IV Велю	45	С3	44			IV Велю
12	С3	32			IV Велю	46	С3	40			IV Велю
13	С3	44			IV Велю	47	С3	32			IV Велю
14	С3	40			IV Велю	48	С3	32			IV Велю
15	С3	40			IV Велю	49	С3	32			IV Велю
16	С3	36			IV Велю	50	С3	24			IV Велю
17	С3	24			IV Велю	51	С3	40			IV Велю
18	С3	28			IV Велю	52	С3	28			IV Велю
19	С3	28			IV Велю	53	С3	28			IV Велю
20	С3	36			IV Велю	54	С3	32			IV Велю
21	С3	40			IV Велю	55	С3	32			IV Велю
22	С3	24			IV Велю	56	С3	40			IV Велю
23	С3	24			IV Велю	57	С3	36			IV Велю
24	С3	28			IV Велю	58	С3	40			IV Велю
25	С3	28			IV Велю	59	С3	24			IV Велю
26	С3	36			IV Велю	60	С3	24			IV Велю
27	С3	40			IV Велю	61	С3	24			IV Велю
28	С3	36			IV Велю	62	С3	28			IV Велю
29	С3	24			IV Велю	63	С3	28			IV Велю
30	С3	24			IV Велю	64	С3	32			IV Велю
31	С3	24			IV Велю	65	С3	28			IV Велю
32	С3	40			IV Велю	66	С3	36			IV Велю
33	С3	44			IV Велю	67	С3	24			IV Велю
34	С3	24			IV Велю	68	С3	32			IV Велю



	Порода	Ступінь товщини стовбурів, сантиметрів			Категорія стану дерева, підстава відбору для рубки	Порядковий номер дерева	Порода	Ступінь товщини стовбурів, сантиметрів			Категорія стану дерева, підстава відбору для рубки
		ділові	напівділові	дров'яні				ділові	напівділові	дров'яні	
69	С3	28			IV в. см.	99	С3	40			IV в. см.
70	С3	28			IV в. см.	100	С3	24			IV в. см.
71	С3	40			IV в. см.	101	С3	24			IV в. см.
72	С3	32			IV в. см.	102	С3	24			IV в. см.
73	С3	40			IV в. см.	103	С3	24			IV в. см.
74	С3	32			IV в. см.	104	С3	36			IV в. см.
75	С3	44			IV в. см.	105	С3	36			IV в. см.
76	С3	24			IV в. см.	106	С3	32			IV в. см.
77	С3	28			IV в. см.	107	С3	28			IV в. см.
78	С3	36			IV в. см.	108	С3	32			IV в. см.
79	С3	40			IV в. см.	109	С3	24			IV в. см.
80	С3			28	V в. см.	110	С3	40			IV в. см.
81	С3	44			IV в. см.	111	С3	28			IV в. см.
82	С3	28			IV в. см.	112	С3	36			IV в. см.
83	С3	38			IV в. см.	113	С3	36			IV в. см.
84	С3	48			IV в. см.	114	С3	32			IV в. см.
85	С3	36			IV в. см.	115	С3			32	V в. см.
86	С3	44			IV в. см.	116	С3	32			IV в. см.
87	С3	32			IV в. см.	117	С3	32			IV в. см.
88	С3	32			IV в. см.	118	С3	32			IV в. см.
89	С3	32			IV в. см.	119	С3	28			IV в. см.
90	С3	36			IV в. см.	120	С3	24			IV в. см.
91	С3	36			IV в. см.	121	С3	28			IV в. см.
92	С3	36			IV в. см.	122	С3	28			IV в. см.
93	С3	36			IV в. см.	123	С3	28			IV в. см.
94	С3	28			IV в. см.	124	С3	28			IV в. см.
95	С3	36			IV в. см.	125	С3	36			IV в. см.
96	С3	36			IV в. см.	126	С3	32			IV в. см.
97	С3	36			IV в. см.	127	С3	28			IV в. см.
98	С3	36			IV в. см.	128	С3	28			IV в. см.

Всього пронумеровано дерев:

(кількість словами)

Нумерацію і перелік провели:

ст. м. пісу  
(посада)

(підпис)

Скумів О. І.  
(ініціали та прізвище)

ст. м. пісу  
(посада)

(підпис)

Бобровський О. А.  
(ініціали та прізвище)

ст. м. пісу  
(посада)

(підпис)

Березовський В. Я.  
(ініціали та прізвище)

(посада)

(підпис)

(ініціали та прізвище)

14 06 2021 року



Додаток 4  
до Санітарних правил

**НУМЕРАЦІЙНА ВІДОМІСТЬ ДЕРЕВ,**  
призначених для вибіркової санітарної рубки

(Автономна Республіка Крим, область)

(найменування власника лісів, постійного лісокористувача)

Лісництво Мирний

квартал № 45

виділ № 14

урочище

ділянка № 2

площа 80 гектарів

	Порода	Ступінь товщини стовбурів, сантиметрів			Категорія стану дерева, підстава відбору для рубки	Порядковий номер дерева	Порода	Ступінь товщини стовбурів, сантиметрів			Категорія стану дерева, підстава відбору для рубки
		ділові	напівділові	дров'яні				ділові	напівділові	дров'яні	
128	С3	32			IV ВССК	163	С	28			IV ВССК
130	С3		28		V СВ. СДХ	164	С	24			IV ВССК
131	С3	28			IV ВССК	165	С	32			IV ВССК
132	С3	24			IV ВССК	166	С	28			IV ВССК
133	С3	28			IV ВССК	167	С	32			IV ВССК
134	С3	48			IV ВССК	168	С	32			IV ВССК
135	С3	32			IV ВССК	169	С	28			IV ВССК
136	С3	24			IV ВССК	170	С			40	VI СТ. СДХ
137	С3	28			IV ВССК	171	С			36	VI СТ. СДХ
138	С3	28			IV ВССК	172	С			40	VI СТ. СДХ
139	С3	40			IV ВССК	173	С			36	VI СТ. СДХ
140	С3	28			IV ВССК	174	С			40	VI СТ. СДХ
141	С3	24			IV ВССК	175	С			40	VI СТ. СДХ
142	С3	28			IV ВССК	176	С			36	VI СТ. СДХ
143	С3	28			IV ВССК	177	С			40	VI СТ. СДХ
144	С3	28			IV ВССК	178	С			36	VI СТ. СДХ
145	С3	28			IV ВССК	179	С			40	VI СТ. СДХ
146	С3		24		V СВ. СДХ	180	С			40	VI СТ. СДХ
147	С3		28		V СВ. СДХ	181	С			36	VI СТ. СДХ
148	С3	32			IV ВССК	182	С			40	VI СТ. СДХ
149	С3	28			IV ВССК	183	С			40	VI СТ. СДХ
150	С3	24			IV ВССК	184	С			40	VI СТ. СДХ
151	С3	32			IV ВССК	185	С			36	VI СТ. СДХ
152	С3	32			IV ВССК	186	С			36	VI СТ. СДХ
153	С3	28			IV ВССК	187	С			40	VI СТ. СДХ
154	С3	24			IV ВССК	188	С			36	VI СТ. СДХ
155	С3	28			IV ВССК	189	С			40	VI СТ. СДХ
156	С3	32			IV ВССК	190	С			36	VI СТ. СДХ
157	С3	24			IV ВССК	191	С			36	VI СТ. СДХ
158	С3	28			IV ВССК	192	С			40	VI СТ. СДХ
159	С3	24			IV ВССК	193	С			40	VI СТ. СДХ
160	С3	32			IV ВССК	194	С			40	VI СТ. СДХ
161	С3	32			IV ВССК	195	С			40	VI СТ. СДХ
162	С3	28			IV ВССК						VI СТ. СДХ



Додаток 4  
до Санітарних правил

**НУМЕРАЦІЙНА ВІДОМІСТЬ ДЕРЕВ,  
призначених для вибіркової санітарної рубки**

*Місто Миколаївська обл.*

(Автономна Республіка Крим, область)

*ФЛ "Луганський лісгосп"*

(найменування власника лісів, постійного лісокористувача)

Лісництво *Луганський лісгосп*

урочище \_\_\_\_\_

квартал № *45*

виділ № *15*

ділянка № *3*

площа *5,6* гектарів

	Порода	Ступінь товщини стовбурів, сантиметрів			Категорія стану дерев, підстава вибору для рубки	Порядковий номер дерев	Порода	Ступінь товщини стовбурів, сантиметрів			Категорія стану дерев, підстава вибору для рубки
		ділові	напівділові	дров'яні				ділові	напівділові	дров'яні	
1	С	32			IV Вскл	35	С	40			IV Вскл
2	С	28			IV Вскл	36	С	40			IV Вскл
3	С	24			IV Вскл	37	С	32			IV Вскл
4	С	28			IV Вскл	38	С	32			IV Вскл
5	С	32			IV Вскл	39	С	28			IV Вскл
6	С	32			IV Вскл	40	С	40			IV Вскл
7	С	36			IV Вскл	41	С	28			IV Вскл
8	С	28			IV Вскл	42	С	44			IV Вскл
9	С		28		IV Вскл	43	С	28			IV Вскл
10	С	36			IV Вскл	44	С	28			IV Вскл
11	С	32			IV Вскл	45	С	28			IV Вскл
12	С	24			IV Вскл	46	С	32			IV Вскл
13	С	28			IV Вскл	47	С	24			IV Вскл
14	С	24			IV Вскл	48	С	40			IV Вскл
15	С	28			IV Вскл	49	С	36			IV Вскл
16	С	36			IV Вскл	50	С	36			IV Вскл
17	С	28			IV Вскл	51	С	32			IV Вскл
18	С	28			IV Вскл	52	С	32			IV Вскл
19	С			24	IV Вскл	53	С	32			IV Вскл
20	С	24			IV Вскл	54	С	28			IV Вскл
21	С	28			IV Вскл	55	С	44			IV Вскл
22	С	28			IV Вскл	56	С	28			IV Вскл
23	С	28			IV Вскл	57	С	44			IV Вскл
24	С	28			IV Вскл	58	С	36			IV Вскл
25	С	32			IV Вскл	59	С	36			IV Вскл
26	С	40			IV Вскл	60	С	28			IV Вскл
27	С	28			IV Вскл	61	С	28			IV Вскл
28	С	32			IV Вскл	62	С	44			IV Вскл
29	С	24			IV Вскл	63	С	28			IV Вскл
30	С	24			IV Вскл	64	С	44			IV Вскл
31	С	28			IV Вскл	65	С	40			IV Вскл
32	С	40			IV Вскл	66	С	32			IV Вскл
33	С	40			IV Вскл	67	С	32			IV Вскл
34	С	40			IV Вскл	68	С	36			IV Вскл

	Порода	Ступінь товщини стовбурів, сантиметрів			Категорія стану дерева, підстава відбору для рубки	Порядковий номер дерева	Порода	Ступінь товщини стовбурів, сантиметрів			Категорія стану дерева, підстава відбору для рубки
		ділові	напівділові	дров'яні				ділові	напівділові	дров'яні	
89	С	32			IV в. см	98	С	40			V в. см
90	С	32			IV в. см	100	С	22			V в. см
91	С	28			IV в. см	101	С	28			V в. см
92	С	36			IV в. см	102	С	28			V в. см
93	С	44			IV в. см	103	С	28			V в. см
94	С	28			IV в. см	104	С	36	3		IV в. см
95	С	28			IV в. см	105	С	40			IV в. см
96	С	28			IV в. см	106	С	36			IV в. см
97	С	24			IV в. см	107	С	28			IV в. см
98	С	40			IV в. см	108	С	24			IV в. см
99	С	28			IV в. см	109	С	32			IV в. см
100	С	28			IV в. см	110	С	32			IV в. см
101	С	28			IV в. см	111	С	40			IV в. см
102	С	38			IV в. см	112	С	28			IV в. см
103	С	40			IV в. см	113	С	32			IV в. см
104	С		28		V в. см	114	С	28			IV в. см
105	С		28		V в. см	115	С	28			IV в. см
106	С	40			V в. см	116	С	28			IV в. см
107	С	28			V в. см	117	С	24			IV в. см
108	С	28			V в. см	118	С	24			IV в. см
109	С	32			V в. см	119	С	24			IV в. см
110	С	28			V в. см	120	С	28			IV в. см
111	С	28			V в. см	121	С	32			IV в. см
112	С	36			V в. см	122	С	32			IV в. см
113	С	40			V в. см	123	С	24			IV в. см
114	С		32		V в. см	124	С	32			IV в. см
115	С		32		V в. см	125	С	40			IV в. см
116	С		36		V в. см	126	С	28			IV в. см
117	С		36		V в. см	127	С	32			IV в. см
118	С		40		V в. см	128	С	32			IV в. см

Всього пронумеровано дерев:

(кількість словами)

Нумерацію і перелік провели:

ст. м. міу  
(посада)

(підпис)

Ступин Д. Я.  
(ініціали та прізвище)

ст. м. міу  
(посада)

(підпис)

Подобовський Д. Я.  
(ініціали та прізвище)

ст. міс  
(посада)

(підпис)

Березовський В. П.  
(ініціали та прізвище)

(посада)

(підпис)

(ініціали та прізвище)

14 06 2021 року



(Автономна Республіка Крим, область)

(найменування власника лісів, постійного лісокористувача)

урочище

виділ № 14

ділянка № 3

площа 26 гектарів

[illegible]



Додаток 4  
до Санітарних правил

НУМЕРАЦІЙНА ВІДОМІСТЬ ДЕРЕВ,  
призначених для вибіркової санітарної рубки

(Автономна Республіка Крим, область)

(найменування власника лісів, постійного лісокористувача)

Лісництво Алтинський ліс  
квартал № 48 виділ № 26

урочище \_\_\_\_\_  
ділянка № \_\_\_\_\_ площа 1,6 гектарів

	Порода	Ступінь товщини стовбурів, сантиметрів			Категорія стану дерева, підстава відбору для рубки	Порядковий номер дерева	Порода	Ступінь товщини стовбурів, сантиметрів			Категорія стану дерева, підстава відбору для рубки
		ділові	напівділові	дров'яні				ділові	напівділові	дров'яні	
1	С3	24			IV об. укр						
2	С3	40			IV об. укр						
3	С3	32			IV об. укр						
4	С3	28			IV об. укр						
5	С3	28			IV об. укр						
6	С3	32			IV об. укр						
7	С3	24			IV об. укр						
8	С3	40			IV об. укр						
9	С3	48			IV об. укр						
10	С3	32			IV об. укр						
11	С3	32			IV об. укр						
12	С3	24			IV об. укр						
13	С3	32			IV об. укр						
14	С3	32			IV об. укр						
15	С3	24			IV об. укр						
16	С3	24			IV об. укр						
17	С3	24			IV об. укр						
18	С3	40			IV об. укр						
19	С3			28	VI ст. укр						
20	С3			28	VI ст. укр						
21	С3			28	VI ст. укр						
22	С3	36			IV об. укр						
23	С3	36			IV об. укр						
24	С3	36			IV об. укр						
25	С3	36			IV об. укр						
26	С3		24		V об. укр						
27	С3		24		V об. укр						
28	С3	28			IV об. укр						
29	С3	28			IV об. укр						
30	С3	28			IV об. укр						
31	С3	28			IV об. укр						
32	С3	32			IV об. укр						
33	С3	32			IV об. укр						
34	С3	32			IV об. укр						





Додаток 4  
до Санітарних правил

НУМЕРАЦІЙНА ВІДОМІСТЬ ДЕРЕВ,  
призначених для вибіркової санітарної рубки

(Автономна Республіка Крим, область)

(найменування власника лісів, постійного лісокористувача)

Лісництво Лісництво Річне  
квартал № 50 виділ № 3

урочище \_\_\_\_\_ ділянка № \_\_\_\_\_ площа 16 гектарів

	Порода	Ступінь товщини стовбурів, сантиметрів			Категорія стану дерева, підстава відбору для рубки	Порядковий номер дерева	Порода	Ступінь товщини стовбурів, сантиметрів			Категорія стану дерева, підстава відбору для рубки
		ділові	напівділові	дров'яні				ділові	напівділові	дров'яні	
1	C3	44			IV сб. мх	35	C3	36			IV сб. мх
2	C3	36			IV сб. мх	36	C3	36			IV сб. мх
3	C3	28			IV сб. мх	37	C3	36			IV сб. мх
4	C3		36		V сб. мх	38	C3	36			IV сб. мх
5	C3			32	VI сб. мх						IV сб. мх
6	C3	28			IV сб. мх						
7	C3	48			IV сб. мх						
8	C3	44			IV сб. мх						
9	C3	40			IV сб. мх						
10	C3	32			IV сб. мх						
11	C3			32	VI сб. мх						
12	C3	28			IV сб. мх						
13	C3	28			IV сб. мх						
14	C3	28			IV сб. мх						
15	C3	32			IV сб. мх						
16	C3	32			IV сб. мх						
17	C3	32			IV сб. мх						
18	C3			24	VI сб. мх						
19	C3			24	VI сб. мх						
20	C3			24	VI сб. мх						
21	C3			24	VI сб. мх						
22	C3		48		V сб. мх						
23	C3			24	VI сб. мх						
24	C3	24			IV сб. мх						
25	C3	24			IV сб. мх						
26	C3	24			IV сб. мх						
27	C3	24			IV сб. мх						
28	C3	24			IV сб. мх						
29	C3	24			IV сб. мх						
30	C3	24			IV сб. мх						
31	C3	24			IV сб. мх						
32	C3		24		V сб. мх						
33	C3		24		V сб. мх						
34	C3	36			IV сб. мх						



Додаток 4  
до Санітарних правил

НУМЕРАЦІЙНА ВІДОМІСТЬ ДЕРЕВ,  
призначених для вибіркової санітарної рубки

(Автономна Республіка Крим, область)

ДП „Лисинівський лісгосп“  
(найменування власника лісів, постійного лісокористувача)

Лісництво Лисинівське

квартал № 52

виділ № 27

урочище

ділянка №

площа 30 гектарів

	Порода	Ступінь товщини стовбурів, сантиметрів			Категорія стану дерева, підстава відбору для рубки	Порядковий номер дерева	Порода	Ступінь товщини стовбурів, сантиметрів			Категорія стану дерева, підстава відбору для рубки
		ділові	напівділові	дров'яні				ділові	напівділові	дров'яні	
1	С	40			IV Вскл	35	С3	60			IV Вскл
2	С	36			IV Вскл	36	С	36			IV Вскл
3	С	44			IV Вскл	37	С	44			IV Вскл
4	С	48			IV Вскл	38	С	44			IV Вскл
5	С	36			IV Вскл	39	С	36			IV Вскл
6	С	32			IV Вскл	40	С	32			IV Вскл
7	С	28			IV Вскл	41	С	44			IV Вскл
8	С	32			IV Вскл	42	С	36			IV Вскл
9	С	32			IV Вскл	43	С	44			IV Вскл
10	С	32			IV Вскл	44	С	32			IV Вскл
11	С	32			IV Вскл	45	С	48			IV Вскл
12	С	40			IV Вскл	46	С	44			IV Вскл
13	С	37			IV Вскл	47	С	40			IV Вскл
14	С	37			IV Вскл	48	С	44			IV Вскл
15	С	36			IV Вскл	49	С	40			IV Вскл
16	С	36			IV Вскл	50	С	36			IV Вскл
17	С	40			IV Вскл	51	С	44			IV Вскл
18	С	40			IV Вскл	52	С	40			IV Вскл
19	С	40			IV Вскл	53	С	40			IV Вскл
20	С	48			IV Вскл	54	С	32			IV Вскл
21	С	36			IV Вскл	55	С	36			IV Вскл
22	С	52			IV Вскл	56	С	36			IV Вскл
23	С	40			IV Вскл	57	С	24			IV Вскл
24	С	36			IV Вскл	58	С	28			IV Вскл
25	С	28			IV Вскл	59	С	32			IV Вскл
26	С	28			IV Вскл	60	С	32			IV Вскл
27	С	32			IV Вскл	61	С	28			IV Вскл
28	С	24			IV Вскл	62	С	28			IV Вскл
29	С	28			IV Вскл	63	С	28			IV Вскл
30	С	36			IV Вскл	64	С	28			IV Вскл
31	С	40			IV Вскл	65	С	28			IV Вскл
32	С	32			IV Вскл	66	С	28			IV Вскл
33	С	52			IV Вскл	67	С	28			IV Вскл
34	С	36			IV Вскл	68	С	28			IV Вскл



Додаток 4  
до Санітарних правил

**НУМЕРАЦІЙНА ВІДОМІСТЬ ДЕРЕВ,  
призначених для вибіркової санітарної рубки**

(Автономна Республіка Крим, область)

ДП "Луганський екологічний"  
(найменування власника лісів, постійного лісокористувача)

Лісництво Липкинівське

урочище \_\_\_\_\_

квартал № 52

виділ № 27

ділянка № \_\_\_\_\_

площа 50 гектарів

	Порода	Ступінь товщини стовбурів, сантиметрів			Категорія стану дерев, підстава вибору для рубки	Порядковий номер дерев	Порода	Ступінь товщини стовбурів, сантиметрів			Категорія стану дерев, підстава вибору для рубки
		ділові	напівділові	дров'яні				ділові	напівділові	дров'яні	
129	С	28			IV в. с. с. р.	163	Д			36	III с. с. р.
130	С	28			IV в. с. с. р.	164	Д			24	III с. с. р.
131	С	24			IV в. с. с. р.	165	Д			24	III с. с. р.
132	С	24			IV в. с. с. р.	166	Д			28	III с. с. р.
133	С	24			IV в. с. с. р.	167	Д			36	III с. с. р.
134	С	28			IV в. с. с. р.	168	Д			32	III с. с. р.
135	С			24	III с. с. р.	169	Д			32	III с. с. р.
136	С			24	III с. с. р.	170	Д			28	III с. с. р.
137	С			24	III с. с. р.	171	Д			28	III с. с. р.
138	С			24	III с. с. р.	172	Д			36	III с. с. р.
139	С			24	III с. с. р.	173	Д			28	III с. с. р.
140	С			28	III с. с. р.						
141	С			28	III с. с. р.						
142	С	40			IV в. с. с. р.						
143	С	28			IV в. с. с. р.						
144	С	24			IV в. с. с. р.						
145	С	40			IV в. с. с. р.						
146	С	28			IV в. с. с. р.						
147	С	28			IV в. с. с. р.						
148	С	32			IV в. с. с. р.						
149	Д			32	III с. с. р.						
150	Д			28	III с. с. р.						
151	Д			28	III с. с. р.						
152	Д			32	III с. с. р.						
153	Д			24	III с. с. р.						
154	Д			28	III с. с. р.						
155	Д			32	III с. с. р.						
156	Д			28	III с. с. р.						
157	Д			24	III с. с. р.						
158	Д			32	III с. с. р.						
159	Д			32	III с. с. р.						
160	Д			32	III с. с. р.						
161	Д			28	III с. с. р.						
162	Д			28	III с. с. р.						





Додаток 4  
до Санітарних правил

НУМЕРАЦІЙНА ВІДОМІСТЬ ДЕРЕВ,  
призначених для вибіркової санітарної рубки

(Автономна Республіка Крим, область)

ДЯ „Личинківська сільська“  
(найменування власника лісів, постійного лісокористувача)

Лісництво Личинківська

урочище \_\_\_\_\_

квартал № 55

виділ № 6

ділянка № \_\_\_\_\_

площа 0.1 гектарів

	Порода	Ступінь товщини стовбурів, сантиметрів			Категорія стану дерева, підстава відбору для рубки	Порядковий номер дерева	Порода	Ступінь товщини стовбурів, сантиметрів			Категорія стану дерева, підстава відбору для рубки
		ділові	напівділові	дров'яні				ділові	напівділові	дров'яні	
1	С	28			IV Велюр	35	С		24		VCB. сир
2	С	24			IV Велюр	36	С	28			IV Велюр
3	С	28			IV Велюр	37	С		24		VCB. сир
4	С	24			IV Велюр	38	С		24		VCB. сир
5	С	28			IV Велюр	39	С	28			IV Велюр
6	С	24			IV Велюр	40	С		24		VCB. сир
7	С		28		VCB. сир	41	С		24		VCB. сир
8	С	24			IV Велюр	42	С		24		VCB. сир
9	С	24			IV Велюр	43	С	28			IV Велюр
10	С	24			IV Велюр						
11	С		28		VCB. сир						
12	С	24			IV Велюр						
13	С	24			IV Велюр						
14	С	24			IV Велюр						
15	С	24			IV Велюр						
16	С	24			IV Велюр						
17	С	32			IV Велюр						
18	С		28		VCB. сир						
19	С	24			IV Велюр						
20	С	24			IV Велюр						
21	С	28			IV Велюр						
22	С	32			IV Велюр						
23	С	28			IV Велюр						
24	С	24			IV Велюр						
25	С	24			IV Велюр						
26	С	24			IV Велюр						
27	С	24			IV Велюр						
28	С	24			IV Велюр						
29	С	24			IV Велюр						
30	С	24			IV Велюр						
31	С	24			IV Велюр						
32	С	24			IV Велюр						
33	С	32			IV Велюр						
34	С	24			IV Велюр						



Додаток 4  
до Санітарних правил

**НУМЕРАЦІЙНА ВІДОМІСТЬ ДЕРЕВ,  
призначених для вибіркової санітарної рубки**

(Автономна Республіка Крим, область)

ДП "Лущинський сільгосп"  
(найменування власника лісів, постійного лісокористувача)

Лісництво Литкевичівське

урочище \_\_\_\_\_

квартал № 55

виділ № 8

ділянка № \_\_\_\_\_

площа 04 гектарів

	Порода	Ступінь товщини стовбурів, сантиметрів			Категорія стану дерев, підстава вибору для рубки	Порядковий номер дерев	Порода	Ступінь товщини стовбурів, сантиметрів			Категорія стану дерев, підстава вибору для рубки
		ділові	напівділові	дров'яні				ділові	напівділові	дров'яні	
1	С	24			IV в. с. с. р.	35	С	28			IV в. с. с. р.
2	С	28			IV в. с. с. р.	36	С	28			IV в. с. с. р.
3	С	24			IV в. с. с. р.	37	С	28			IV в. с. с. р.
4	С	28			IV в. с. с. р.						
5	С	24			IV в. с. с. р.						
6	С	32		28	IV в. с. с. р.						
7	С	24			IV в. с. с. р.						
8	С	32			IV в. с. с. р.						
9	С	28			IV в. с. с. р.						
10	С	32			IV в. с. с. р.						
11	С	24			IV в. с. с. р.						
12	С	32			IV в. с. с. р.						
13	С	28		24	IV в. с. с. р.						
14	С	32		24	IV в. с. с. р.						
15	С	24			IV в. с. с. р.						
16	С	24			IV в. с. с. р.						
17	С	32			IV в. с. с. р.						
18	С	32			IV в. с. с. р.						
19	С	32			IV в. с. с. р.						
20	С	24			IV в. с. с. р.						
21	С	24			IV в. с. с. р.						
22	С	24			IV в. с. с. р.						
23	С	28			IV в. с. с. р.						
24	С	28			IV в. с. с. р.						
25	С	28			IV в. с. с. р.						
26	С	32			IV в. с. с. р.						
27	С	28			IV в. с. с. р.						
28	С	32			IV в. с. с. р.						
29	С	28			IV в. с. с. р.						
30	С	32			IV в. с. с. р.						
31	С	28			IV в. с. с. р.						
32	С	32			IV в. с. с. р.						
33	С	32			IV в. с. с. р.						
34	С	28			IV в. с. с. р.						





Додаток 4  
до Санітарних правил

НУМЕРАЦІЙНА ВІДОМІСТЬ ДЕРЕВ,  
призначених для вибіркової санітарної рубки

(Автономна Республіка Крим, область)

*ДП „Лісгоспмислстхоспс“*  
(найменування власника лісів, постійного лісокористувача)

Лісництво *Митишні Зевне*

квартал № *55*

виділ № *21*

урочище

ділянка №

площа *2.6* гектарів

	Порода	Ступінь товщини стовбурів, сантиметрів			Категорія стану дерева, підстава відбору для рубки	Порядковий номер дерева	Порода	Ступінь товщини стовбурів, сантиметрів			Категорія стану дерева, підстава відбору для рубки
		ділові	напівділові	дров'яні				ділові	напівділові	дров'яні	
1	<i>С</i>	32			<i>IV в. с. с. с.</i>	35	<i>С</i>		28		<i>V в. с. с. с.</i>
2	<i>С</i>			24	<i>IV в. с. с. с.</i>	36	<i>С</i>		28		<i>V в. с. с. с.</i>
3	<i>С</i>	32			<i>IV в. с. с. с.</i>	37	<i>С</i>		28		<i>V в. с. с. с.</i>
4	<i>С</i>		24		<i>V в. с. с. с.</i>	38	<i>С</i>	28			<i>IV в. с. с. с.</i>
5	<i>С</i>		28		<i>V в. с. с. с.</i>	39	<i>С</i>	24			<i>IV в. с. с. с.</i>
6	<i>С</i>	32			<i>IV в. с. с. с.</i>	40	<i>С</i>				<i>IV в. с. с. с.</i>
7	<i>С</i>			24	<i>V в. с. с. с.</i>	41	<i>С</i>		24	24	<i>IV в. с. с. с.</i>
8	<i>С</i>	32			<i>IV в. с. с. с.</i>	42	<i>С</i>	24			<i>V в. с. с. с.</i>
9	<i>С</i>	28			<i>IV в. с. с. с.</i>	43	<i>С</i>		24		<i>IV в. с. с. с.</i>
10	<i>С</i>		24		<i>V в. с. с. с.</i>	44	<i>С</i>			28	<i>V в. с. с. с.</i>
11	<i>С</i>	28			<i>IV в. с. с. с.</i>	45	<i>С</i>	24			<i>IV в. с. с. с.</i>
12	<i>С</i>			24	<i>V в. с. с. с.</i>	46	<i>С</i>	28			<i>IV в. с. с. с.</i>
13	<i>С</i>	24			<i>IV в. с. с. с.</i>	47	<i>С</i>			24	<i>V в. с. с. с.</i>
14	<i>С</i>		24		<i>V в. с. с. с.</i>	48	<i>С</i>	28			<i>IV в. с. с. с.</i>
15	<i>С</i>	24			<i>IV в. с. с. с.</i>	49	<i>С</i>	28			<i>IV в. с. с. с.</i>
16	<i>С</i>			24	<i>V в. с. с. с.</i>	50	<i>С</i>	28			<i>IV в. с. с. с.</i>
17	<i>С</i>	24			<i>IV в. с. с. с.</i>	51	<i>С</i>	24			<i>IV в. с. с. с.</i>
18	<i>С</i>		28		<i>V в. с. с. с.</i>	52	<i>С</i>	24			<i>IV в. с. с. с.</i>
19	<i>С</i>	24			<i>IV в. с. с. с.</i>	53	<i>С</i>		24		<i>V в. с. с. с.</i>
20	<i>С</i>		28		<i>V в. с. с. с.</i>	54	<i>С</i>	24			<i>IV в. с. с. с.</i>
21	<i>С</i>	24			<i>IV в. с. с. с.</i>	55	<i>С</i>	28			<i>IV в. с. с. с.</i>
22	<i>С</i>			28	<i>V в. с. с. с.</i>	56	<i>С</i>	28			<i>IV в. с. с. с.</i>
23	<i>С</i>	24			<i>IV в. с. с. с.</i>	57	<i>С</i>	28			<i>IV в. с. с. с.</i>
24	<i>С</i>		24		<i>V в. с. с. с.</i>	58	<i>С</i>			24	<i>V в. с. с. с.</i>
25	<i>С</i>	24			<i>IV в. с. с. с.</i>	59	<i>С</i>	24			<i>IV в. с. с. с.</i>
26	<i>С</i>	24			<i>IV в. с. с. с.</i>	60	<i>С</i>	24			<i>IV в. с. с. с.</i>
27	<i>С</i>	24			<i>IV в. с. с. с.</i>	61	<i>С</i>	28			<i>IV в. с. с. с.</i>
28	<i>С</i>	24			<i>IV в. с. с. с.</i>	62	<i>С</i>	28			<i>IV в. с. с. с.</i>
29	<i>С</i>	24			<i>IV в. с. с. с.</i>	63	<i>С</i>	28			<i>IV в. с. с. с.</i>
30	<i>С</i>		28		<i>V в. с. с. с.</i>	64	<i>С</i>	24			<i>IV в. с. с. с.</i>
31	<i>С</i>			28	<i>V в. с. с. с.</i>	65	<i>С</i>	24			<i>IV в. с. с. с.</i>
32	<i>С</i>	24			<i>IV в. с. с. с.</i>	66	<i>С</i>	24			<i>IV в. с. с. с.</i>
33	<i>С</i>	24			<i>IV в. с. с. с.</i>	67	<i>С</i>	28			<i>IV в. с. с. с.</i>
34	<i>С</i>	24			<i>IV в. с. с. с.</i>	68	<i>С</i>	28			<i>IV в. с. с. с.</i>

# Польова відомість переліку дерев за категоріями, тану та товщиною

Лугинське л-во ДП „Лугинський спецігосп” кв. 25 вид. 4-10 шл. 10  
 Проба № 1 площа проби 10

Кат торія	Середня						Висока						Берега						Озерна						I-III	IV-VI	Разом	
	I	II	III	IV	V	VI	I	II	III	IV	V	VI	I	II	III	IV	V	VI	I	II	III	IV	V	VI				
8	1/1	1/2	1/4	1/10	1/5	1/2		1/2	1/2	1/2	1/6	1/4				1/6	1/6								17	33	50	
12	1/1	1/3	1/1	1/5	1/4						1/3	1/4				1/3	1/1								8	10	18	
16		1/3	1/4	1/22	1/3			1/2	1/2	1/3	1/4	1/1				1/4	1/1								24	32	56	
20	1/2	1/4	1/3	1/26	1/3	1/3			1/1	1/1	1/1	1/3				1/1	1/3			1/2					18	47	65	
24		1/3	1/4	1/13	1/8	1/3				1/1	1/1	1/1				1/1	1/1				1/1				21	26	47	
28		1/3	1/3	1/13	1/10	1/2				1/1	1/1	1/1				1/1	1/1			1/1					14	27	41	
32			1/1	1/3	1/3	1/1																			1	13	14	
36				1/3																			1/2			5	5	
40				1/2	1/1																						3	3
44				1/2																						2	2	2
48				1/2																						2	2	2
52																												
56																												
Разом	4	22	52	107	47	11		4	5	12	9	1				12	11			2	1	3			103	200	303	

Перелік виконали: Вимірював см. д. м. л. *Вимірював см. д. м. л. А. Н.*  
 Площував см. д. м. л. *Площував см. д. м. л. А. Н.*  
 Висотував см. д. м. л. *Висотував см. д. м. л. А. Н.*

## Польова відомість переліку дерев за категоріями, стану та товщини

Амурски Север — л-во ДП „Лугинський спецлісгосп” кв. 25 вид. 4-10 пл. 1,0  
Проба № 1 площа проби 1,0

[illegible]

Перелік виконавців:

Визировав ст. 211 ст. 111 Подземный  
Получив ст. 211 ст. 111 Подземный  
Визировав ст. 211 ст. 111 Подземный



Полі за відомість переліку дерев за категоріями, стану та товщини

Алукмівське л-во ДП „Лутиньський спецлісгосп” кв. 39 вид. 17/1 пл. 95  
Проба № 1 площа проби 0.5

Кат Товар	Сосна						Береза						Дуб						Білка						I - III	IV - VI	Разом	
	I	II	III	IV	V	VI	I	II	III	IV	V	VI	I	II	III	IV	V	VI	I	II	III	IV	V	VI				
8														$\frac{1}{2}$	$\frac{1}{5}$							$\frac{1}{5}$	$\frac{1}{3}$	$\frac{1}{1}$		12	14	31
12			$\frac{1}{2}$											$\frac{1}{1}$	$\frac{1}{1}$							$\frac{1}{5}$	$\frac{1}{2}$	$\frac{1}{1}$		9	10	19
16		$\frac{1}{1}$	$\frac{1}{2}$		$\frac{1}{1}$					$\frac{1}{10}$	$\frac{1}{2}$	$\frac{1}{2}$		$\frac{1}{3}$	$\frac{1}{3}$							$\frac{1}{3}$	$\frac{1}{3}$			10	18	28
20				$\frac{1}{1}$			$\frac{1}{2}$	$\frac{1}{1}$	$\frac{1}{8}$	$\frac{1}{9}$	$\frac{1}{1}$	$\frac{1}{1}$		$\frac{1}{1}$	$\frac{1}{3}$	$\frac{1}{5}$	$\frac{1}{2}$			$\frac{1}{1}$	$\frac{1}{3}$	$\frac{1}{5}$			16	18	34	
24			$\frac{1}{2}$	$\frac{1}{5}$	$\frac{1}{2}$	$\frac{1}{1}$				$\frac{1}{1}$	$\frac{1}{2}$			$\frac{1}{1}$	$\frac{1}{1}$							$\frac{1}{1}$				4	10	14
28		$\frac{1}{1}$	$\frac{1}{2}$	$\frac{1}{5}$	$\frac{1}{1}$	$\frac{1}{1}$								$\frac{1}{1}$	$\frac{1}{1}$	$\frac{1}{2}$					$\frac{1}{2}$				7	9	16	
32			$\frac{1}{2}$	$\frac{1}{2}$	$\frac{1}{1}$																				3	4	7	
36			$\frac{1}{1}$	$\frac{1}{3}$	$\frac{1}{2}$	$\frac{1}{1}$																$\frac{1}{1}$			1	6	7	
40			$\frac{1}{1}$	$\frac{1}{5}$	$\frac{1}{2}$	$\frac{1}{1}$																			1	8	9	
44				$\frac{1}{4}$	$\frac{1}{1}$																	$\frac{1}{1}$				1	6	6
48																												
52																												
60				$\frac{1}{1}$																						1	1	1
Разом	2	12	26	10	2	2	2	8	17	28	4	2	2	7	3	2	5	1	1	14	25	5	1	68	105	173		

Легенда: Білка - 1, Дуб - 2, Береза - 3, Сосна - 4

Перелік виконали:

Вимірював Ст. м. Нічур Модиский О. П.  
Покладав др. Гармон І. І.  
Відміряв пов. п-во Воробей Ю. І.

## гану та товщині

Лугинський спеціаліст" кв.  
Проба № 1 площа проби 0,5

[illegible]

Заменивал см. ст. и. цел. ~~В. П. Боровский~~ В. П.

Порядок 0-1

Bigelow

## Полк за відомість переліку дерев за категоріями стану та товщини

Метинський Девне л-во ДП „Лугинський спецігосп” кв. 39 вид. 20-1 пл. 10  
Проба № 1 площа проби 10

Ker Yorum	Cocke						Sepezo						Babara						Dys						I-III	IV-VI	Paton			
	I	II	III	IV	V	VI	I	II	III	IV	V	VI	I	II	III	IV	V	VI	I	II	III	IV	V	VI						
8			$\frac{1}{1}$						$\frac{1}{1}$	$\frac{1}{1}$											$\frac{1}{2}$	$\frac{1}{2}$				9	1	2		
12			$\frac{2}{3}$	$\frac{1}{3}$	$\frac{1}{1}$				$\frac{1}{2}$	$\frac{2}{6}$											$\frac{1}{4}$	$\frac{1}{3}$	$\frac{1}{1}$				9	18	27	
16		$\frac{1}{2}$	$\frac{1}{2}$	$\frac{1}{3}$	$\frac{1}{1}$	$\frac{1}{1}$			$\frac{2}{5}$	$\frac{4}{2}$	$\frac{2}{6}$										$\frac{1}{2}$	$\frac{1}{1}$	$\frac{1}{2}$	$\frac{1}{2}$			17	27	44	
20	$\frac{1}{2}$	$\frac{1}{2}$	$\frac{1}{3}$	$\frac{1}{10}$	$\frac{1}{4}$	$\frac{1}{2}$				$\frac{1}{3}$	$\frac{1}{4}$	$\frac{1}{1}$					$\frac{1}{2}$				$\frac{4}{6}$	$\frac{1}{5}$					10	28	38	
24		$\frac{1}{2}$	$\frac{2}{5}$	$\frac{1}{8}$	$\frac{1}{4}$					$\frac{1}{4}$	$\frac{1}{4}$						$\frac{1}{4}$				$\frac{1}{4}$						7	21	28	
28		$\frac{1}{1}$	$\frac{1}{4}$	$\frac{1}{13}$	$\frac{1}{3}$	$\frac{1}{2}$		$\frac{1}{1}$	$\frac{1}{1}$	$\frac{1}{1}$							$\frac{1}{2}$				$\frac{1}{2}$						6	21	27	
32			$\frac{1}{1}$	$\frac{2}{5}$	$\frac{1}{1}$	$\frac{1}{1}$											$\frac{1}{1}$										1	7	8	
36			$\frac{1}{1}$	$\frac{1}{4}$	$\frac{1}{2}$	$\frac{1}{1}$											$\frac{1}{2}$				$\frac{1}{1}$						1	8	9	
40				$\frac{1}{2}$	$\frac{1}{2}$												$\frac{1}{2}$										4	4	4	
44				$\frac{1}{2}$	$\frac{1}{2}$												$\frac{1}{2}$										2	2	2	
48				$\frac{1}{1}$													$\frac{1}{1}$										1	1	1	
52																														
56				$\frac{1}{1}$																										
Paton	2	7	20	52	18	4		5	8	22	12										3	6					57	133	196	

Перелік виконали:

~~Bumirobat em. m. g. J. H. M. D. S.~~

Полк за відомість переліку дерев за категоріям, стану та товщини

Листопадівська л-во ДП „Лугинський спеціаліст” кв. 39 вид. 20-1 пл. 40  
Проба № 1 площа проби 10

Кат Товщ	Осина												I-III	IV-VI	Разом
	I	II	III	IV	V	VI	I	II	III	IV	V	VI			
8															
12															
16		1/1											1		1
20															
24					1/1								1		1
28					1/1								1		1
32															
36															
40															
44															
48															
52															
56															
Разом	1				2								1	2	3

Перелік виконали: Вимірював товщину Г. Г. Новиченко О. П.  
Покрував пл. Г. Г. Новиченко І. П.  
Відміряв площ. в кв. метр М. М. Новиченко В. П.



Польова відомість переліку дерев за категоріями стану та товщини

Мисленівське л-во ДП „Лутиньський спеціалізований лісгосп” кв. 41 вид. 15/3 пл. 10  
Проба № 1 площа проби 10

Кат тонн	Всего						Дуб						Береза						Всего						I - III	IV - VI	Разом	
	I	II	III	IV	V	VI	I	II	III	IV	V	VI	I	II	III	IV	V	VI	I	II	III	IV	V	VI				
8	1/1	1/1	1/1	1/2			1/2	1/3	1/5	1/4	1/2		1/2	1/1	1/1				16		1/1	1/5			16	23	39	
12	1/1	1/1	1/1	1/3	1/1			1/3	1/4	1/3	1/1					1/1	1/2		11		1/2	1/1	1/2		11	11	22	
16		1/2	1/2	1/8	1/2	1/1			1/2	1/2	1/1					1/2			4		1/1	1/2			4	16	23	
20	1/3	1/5	1/3	1/25	1/5	1/3			1/1						1/1				19						19	33	52	
24	1/1	1/5	1/3	1/32	1/15	1/2			1/1										16						16	49	65	
28		1/6	1/11	1/21	1/12	1/4									1/2				20		1/1				20	42	62	
32		1/2	1/6	1/15	1/3	1/3													8						8	27	35	
36			1/3	1/12	1/2						1/2								3						3	14	17	
40			1/1	1/8	1/2	1/1													1						1	11	12	
44				1/2	1/1																					3	3	
48				1/1																						1	1	1
52																												
56																												
Разом	4	22	43	129	54	14	2	6	13	13	4		12	4					101		5	8	2		101	230	331	

Перелік виконали: Виконував ст. м. м.с. Новачук О.П.  
Почував пом. м. м.с. Богданович В.В.  
Відміряв ст. м. м.с. Сидоренко О.С.

# Положення про порядок ліцензування діяльності з торгівлі лісом

Маммери'боне

Л-ВО ДП „ЛУГІНСЬКИЙ СПЕЦІАЛІЗОВАНИЙ”

КВ. 41 ВИД. 15-3 пл. 10

Проба № 1    площа проби

Кат торія	І						ІІ						ІІІ						ІV						V						VI						І-III	IV - VI	Разом
	I	II	III	IV	V	VI	I	II	III	IV	V	VI	I	II	III	IV	V	VI	I	II	III	IV	V	VI	I	II	III	IV	V	VI									
8																																1	1						
12																																							
16																																							
20																																							
24																																							
28																																							
32																																							
36																																							
40																																							
44																																							
48																																							
52																																							
56																																							
Разом																																1	1						

Перелік виконали: *В. Шиняков*

Перелік виконали:

Визировав с. и. и. с. Мод. и. и. и.

Получив от м.м. сс. Покровских  
ден. в-во 20 рубл. Поверенный В.ел.

Bigu'rab em. de m'cep. / A. E. Kuper's

Поштова відомість переліку дерев за категоріями стану та товщини

Лугинський спецігосп

Кар точка	<i>Coeur</i>						<i>Separe</i>												I - III	IV - VI	Pasom
	I	II	III	IV	V	VI	I	II	III	IV	V	VI	I	II	III	IV	V	VI			
	$\frac{1}{2}$	$\frac{1}{3}$	$\frac{1}{2}$	$\frac{1}{4}$	$\frac{1}{10}$		$\frac{1}{2}$	$\frac{1}{3}$	$\frac{1}{2}$	$\frac{1}{4}$	$\frac{1}{10}$										
8				$\square \frac{1}{8}$	$\square \frac{1}{10}$					$\frac{1}{3}$	$\frac{1}{3}$								5	24	29
12		$\frac{1}{3}$	$\frac{1}{3}$	$\square \frac{1}{4}$	$\square \frac{1}{10}$														6	24	30
16		$\frac{1}{2}$	$\frac{1}{2}$	$\square \frac{1}{24}$	$\square \frac{1}{22}$	$\times \frac{1}{6}$													4	52	56
20		$\frac{1}{1}$	$\frac{1}{2}$	$\square \frac{1}{21}$	$\square \frac{1}{27}$	$\times \frac{1}{16}$													3	64	67
24		$\frac{1}{1}$	$\frac{1}{1}$	$\square \frac{1}{17}$	$\square \frac{1}{18}$	$\times \frac{1}{11}$													1	46	47
28		$\frac{1}{1}$	$\frac{1}{1}$	$\square \frac{1}{15}$	$\square \frac{1}{19}$	$\times \frac{1}{6}$													1	40	41
32				$\square \frac{1}{11}$	$\square \frac{1}{14}$	$\frac{1}{3}$														28	28
36				$\frac{1}{3}$	$\frac{1}{3}$	$\frac{1}{3}$														9	9
40				$\frac{1}{2}$	$\frac{1}{2}$	$\frac{1}{1}$														5	5
44					$\frac{1}{1}$															1	1
48																					
52																					
56																					
Pasom	8	12	115	126	46														20	293	313

~~Ст. м. н. с. у.~~ ~~Горюх~~ ~~Полученный В. М.~~



3 Додаток 4  
до Санітарних правил

НУМЕРАЦІЙНА ВІДОМІСТЬ ДЕРЕВ,  
призначених для вибіркової санітарної рубки

(Автономна Республіка Крим, область)

(найменування власника лісів, постійного лісокористувача)

Лісництво Симонівське  
квартал № 18 виділ № 3

урочище \_\_\_\_\_  
ділянка № 1 площа 4,8 гектарів

Порядковий номер дерева	Порода	Ступінь товщини стовбурів, сантиметрів			Категорія стану дерева, підстава вибору для рубки	Порядковий номер дерева	Порода	Ступінь товщини стовбурів, сантиметрів			Категорія стану дерева, підстава вибору для рубки
		ділові	напівділові	дров'яні				ділові	напівділові	дров'яні	
1	Сосна			240	VI клас	29	Сосна			28	VI клас
2	Сосна			240	VI клас	30	Сосна			240	VI клас
3	Сосна			240	VI клас	31	Сосна	128			VI клас
4	Сосна		240		IV клас	32	Сосна			240	VI клас
5	Сосна		240		IV клас	33	Сосна	128			VI клас
6	Сосна			280	VI клас	34	Сосна	128			VI клас
7	Сосна		280		IV клас	35	Сосна			240	VI клас
8	Сосна	128			IV клас	36	Сосна			440	VI клас
9	Сосна			320	VI клас	37	Сосна	128			VI клас
10	Сосна		280		VI клас	38	Сосна		280		VI клас
11	Сосна		136		VI клас	39	Сосна	128			VI клас
12	Сосна		320		VI клас	40	Сосна	132			VI клас
13	Сосна	136			V клас	41	Сосна	137			VI клас
14	Сосна		280		IV клас	42	Сосна			240	VI клас
15	Сосна		240		V клас	43	Сосна			320	VI клас
16	Сосна	132			V клас	44	Сосна			320	VI клас
17	Сосна		136		VI клас	45	Сосна			320	VI клас
18	Сосна		240		VI клас	46	Сосна	128			VI клас
19	Сосна	240			VI клас	47	Сосна			320	Сосна II
20	Сосна	240			VI клас	48	Сосна			136	Сосна II
21	Сосна		132		VI клас	49	Сосна		136		Сосна II
22	Сосна	132			VI клас	50	Сосна	320			Сосна II
23	Сосна	128			VI клас	51	Сосна	240			Сосна II
24	Сосна	136			VI клас	52	Сосна	240			Сосна II
25	Сосна	128			VI клас	53	Сосна		132		Сосна II
26	Сосна	128			VI клас	54	Сосна			280	Сосна II
27	Сосна		240		VI клас	55	Сосна	240			Сосна II
28	Сосна		240		VI клас	56	Сосна	128			Сосна II



454 ст.

Порядковий номер дерева	Порода	Ступінь товщини стовбурів, сантиметрів			Категорія стану дерева, підстава відбору для рубки	Порядковий номер дерева	Порода	Ступінь товщини стовбурів, сантиметрів			Категорія стану дерева, підстава відбору для рубки
		ділові	напівділові	дров'яні				ділові	напівділові	дров'яні	
57	C		28		Вішняк 81	C3	132				Вішняк
58	C2			236	Вішняк 82	C3				28	Вішняк
59	C			372	Вішняк 83	C	140				Вішняк
60	C		132		Вішняк 84	C	129				Вішняк
61	C	28			Вішняк 85	C				32	Вішняк
62	C	28			Вішняк 86	C		24			Вішняк
63	C	28			Вішняк 87	C		24			Вішняк
64	C		24		Вішняк 88	C		24			Вішняк
65	C		24		Вішняк 89	C		24			Вішняк
66	C			24	Вішняк 90	C	24				Вішняк
67	C		28		Вішняк 91	C	24				Вішняк
68	C	140			Вішняк 92	C	24				Вішняк
69	C	132			Вішняк 93	C	228				Вішняк
70	C		24		Вішняк 94	C	132				Вішняк
71	C	24			Вішняк 95	C	28				Вішняк
72	C		24		Вішняк 96	C		28			Вішняк
73	C		24		Вішняк 97	C	34				Вішняк
74	C			24	Вішняк 98	C	132				Вішняк
75	C	128			Вішняк 99	C		24			Вішняк
76	C		28		Вішняк 100	C		24			Вішняк
77	C	128			Вішняк 101	C				24	Вішняк
78	C	128			Вішняк 102	C		24			Вішняк
79	C			24	Вішняк 103	C				24	Вішняк
80	C		136		Вішняк 104	C		28			Вішняк

Всього пронумеровано дерев: сто чотирьох (кількість словами)

Нумерацію і перелік провели:

М. П.  
(посада)

[Підпис]  
(підпис)

Мікеєв  
(ініціали та прізвище)

М. П.  
(посада)

[Підпис]  
(підпис)

Крук Р. А.  
(ініціали та прізвище)

М. П.  
(посада)

[Підпис]  
(підпис)

Яросов Р. В.  
(ініціали та прізвище)

[Посада]  
(посада)

[Підпис]  
(підпис)

[Ініціали та прізвище]  
(ініціали та прізвище)

14 03 2014 року

3Додаток 4  
до Санітарних правил

НУМЕРАЦІЙНА ВІДОМІСТЬ ДЕРЕВ,  
призначених для вибіркової санітарної рубки

Держлісгосп України  
(Автономна Республіка Крим, область)

(найменування власника лісів, постійного лісокористувача)

Лісництво Сторожівська  
квартал № 22 виділ № 6

урочище \_\_\_\_\_  
ділянка № \_\_\_\_\_ площа 3,7 гектарів

Порядковий номер дерева	Порода	Ступінь товщини стовбурів, сантиметрів			Категорія стану дерева, підстава вибору для рубки	Порядковий номер дерева	Порода	Ступінь товщини стовбурів, сантиметрів			Категорія стану дерева, підстава вибору для рубки
		ділові	напівділові	дров'яні				ділові	напівділові	дров'яні	
1	С2		241		IV клас	29	С2				VI клас
2	С2		241		IV клас	30	С2		241		VI клас
3	С2	241			IV клас	31	С2		241		VI клас
4	С2	241			IV клас	32	С2	241			VI клас
5	С2	241			VI клас	33	С2	228			VI клас
6	С2			241	IV клас	34	С2	228			VI клас
7	С2	241			VI клас	35	С2		241		VI клас
8	С2	241			VI клас	36	С2		241		VI клас
9	С2	241			IV клас	37	С2	228			IV клас
10	С2	241			IV клас	38	С2	228			IV клас
11	С2		241		V клас	39	С2		241		IV клас
12	С2	241			IV клас	40	С2	241			IV клас
13	С2	241			IV клас	41	С2			241	VI клас
14	С2	228			IV клас	42	С2	228			IV клас
15	С2		241		IV клас	43	С2	241			IV клас
16	С2		241		VI клас	44	С2	241			IV клас
17	С2	241			IV клас	45	С2		241		VI клас
18	С2		241		VI клас	46	С2	228			VI клас
19	С2		241		VI клас	47	С2	228			IV клас
20	С2	241			IV клас	48	С2	228			IV клас
21	С2	228			IV клас	49	С2	241			IV клас
22	С2	228			IV клас	50	С2	241			IV клас
23	С2		241		IV клас	51	С2	228			IV клас
24	С2	232			VI клас	52	С2	232			IV клас
25	С2			241	VI клас	53	С2	241			IV клас
26	С2			241	VI клас	54	С2	241			IV клас
27	С2	241			VI клас	55	С2	241			VI клас
28	С2		241		VI клас	56	С2	241			VI клас

Порядковий номер дерев	Порода	Ступінь товщини стовбурів, сантиметрів			Категорія стану дерев, підстава вибору для рубки	Порядковий номер дерев	Порода	Ступінь товщини стовбурів, сантиметрів			Категорія стану дерев, підстава вибору для рубки
		ділові	напілділові	дров'яні				ділові	напілділові	дров'яні	
57	C	241			IV клас	81	C	241			IV клас
58	C	132			V клас	82	C	128			IV клас
59	C			281	VI клас	83	C	128			IV клас
60	C		128		IV клас	84	C		128		VI клас
61	C		241		VI клас	85		241			III клас
62	C		241		IV клас	86	C	132			III клас
63	C	128			IV клас	87	C	241			IV клас
64	C			241	IV клас	88	C	241			IV клас
65	C		241		VI клас	89	C	128			VI клас
66	C	132			IV клас	90	C	241			IV клас
67	C	128			IV клас	91	C	241			VI клас
68	C	128			IV клас	92	C		241		VI клас
69	C	241			IV клас	93	C	241			IV клас
70	C	241			IV клас	94	C	241			IV клас
71	C	241			IV клас	95	C	241			IV клас
72	C	241			VI клас	96	C	128			IV клас
73	C	241			IV клас	97	C	241			IV клас
74	C	241			IV клас	98	C		241		IV клас
75	C	241			VI клас	99	C	241			IV клас
76	C	241			VI клас	100	C	241			VI клас
77	C	128			VI клас	101	C		241		VI клас
78	C	128			V клас	102	C	241			IV клас
79	C		132		VI клас	103	C	241			IV клас
80	C	241			IV клас	104	C	128			IV клас

Всього пронумеровано дерев: 104 (сто чотири)  
(кількість словами)

Нумерацію і перелік провели:

С. М. Р.  
(посада)

М. Р.  
(посада)

С. Р.  
(посада)

С. Р.  
(посада)

(підпис)

(підпис)

(підпис)

(підпис)

Власенко А. В.  
(ініціали та прізвище)

Власенко А. В.  
(ініціали та прізвище)

Власенко А. В.  
(ініціали та прізвище)

(ініціали та прізвище)

28 03 2017 року



3 Додаток 4  
до Санітарних правил

НУМЕРАЦІЙНА ВІДОМІСТЬ ДЕРЕВ,  
призначених для вибіркової санітарної рубки

Миколаївська обл.  
(Автономна Республіка Крим, область)

(найменування власника лісів, постійного лісокористувача)

Лісництво Степанівське  
квартал № 21 виділ № 6

урочище \_\_\_\_\_  
ділянка № \_\_\_\_\_ площа 3,7 гектарів

Порядковий номер дерева	Порода	Ступінь товщини стовбурів, сантиметрів			Категорія стану дерева, підстава вибору для рубки	Порядковий номер дерева	Порода	Ступінь товщини стовбурів, сантиметрів			Категорія стану дерева, підстава вибору для рубки
		ділові	напівділові	дров'яні				ділові	напівділові	дров'яні	
105	С	124			IV <del>сбс</del>	133	С	124			IV <del>сбс</del>
106	С		24		IV <del>сбс</del>	134	С	124			IV <del>сбс</del>
107	С	128			IV <del>сбс</del>	135	С	124			IV <del>сбс</del>
108	С		24		IV <del>сбс</del>	136	С	128			IV <del>сбс</del>
109	С	132			IV <del>сбс</del>	137	С	124			IV <del>сбс</del>
110	С		24		IV <del>сбс</del>	138	С		24		VI <del>сбс</del>
111	С		28		IV <del>сбс</del>	139	С	124			VI <del>сбс</del>
112	С	124			IV <del>сбс</del>	140	С	124			IV <del>сбс</del>
113	С	128			IV <del>сбс</del>	141	С	124			IV <del>сбс</del>
114	С		24		VI <del>сбс</del>	142	С	24			IV <del>сбс</del>
115	С	128			IV <del>сбс</del>	143	С	128			IV <del>сбс</del>
116	С	128			IV <del>сбс</del>	144	С	128			VI <del>сбс</del>
117	С	128			IV <del>сбс</del>	145	С			24	IV <del>сбс</del>
118	С	128			IV <del>сбс</del>	146	С			24	IV <del>сбс</del>
119	С	124			IV <del>сбс</del>	147	С	128			IV <del>сбс</del>
120	С	124			IV <del>сбс</del>	148	С	128			IV <del>сбс</del>
121	С	128			IV <del>сбс</del>	149	С	124			IV <del>сбс</del>
122	С	124			IV <del>сбс</del>	150	С	124			IV <del>сбс</del>
123	С	132			IV <del>сбс</del>	151	С	124			IV <del>сбс</del>
124	С		24		IV <del>сбс</del>	152	С	124			IV <del>сбс</del>
125	С	128			IV <del>сбс</del>	153	С		24		IV <del>сбс</del>
126	С	128			IV <del>сбс</del>	154	С		24		IV <del>сбс</del>
127	С		24		VI <del>сбс</del>	155	С		128		IV <del>сбс</del>
128	С	124			IV <del>сбс</del>	156		128			VI <del>сбс</del>
129	С	124			IV <del>сбс</del>	157		128			IV <del>сбс</del>
130	С	124			IV <del>сбс</del>	158		124			IV <del>сбс</del>
131	С	124			IV <del>сбс</del>	159		128			IV <del>сбс</del>
132	С	128			IV <del>сбс</del>	160		124			IV <del>сбс</del>





3 Додаток 4  
до Санітарних правил

НУМЕРАЦІЙНА ВІДОМІСТЬ ДЕРЕВ,  
призначених для вибіркової санітарної рубки

Житомирська обл.  
(Автономна Республіка Крим, область)  
Дніпропетровська область  
(найменування власника лісів, постійного лісокористувача)

Лісництво Степанівська  
квартал № 22 виділ № 17

урочище \_\_\_\_\_  
ділянка № \_\_\_\_\_ площа 6,8 гектарів

Порядковий номер дерева	Порода	Ступінь товщини стовбурів, сантиметрів			Категорія стану дерева, підстава відбору для рубки	Порядковий номер дерева	Порода	Ступінь товщини стовбурів, сантиметрів			Категорія стану дерева, підстава відбору для рубки
		ділові	напівділові	дров'яні				ділові	напівділові	дров'яні	
1	С3		24		август 11	28	С3	124			С3 11
2	С3	124			сирок 11	30	С3	124			С3 11
3	С3	24			сирок 11	31	С3	124			С3 11
4	С3		24		сирок 11	32	С3	124			С3 11
5	С3	124			сирок 11	33	С3	128			С3 11
6	С3	24			сирок 11	34	С3	124			С3 11
7	С3		24		сирок 11	35	С3	124			С3 11
8	С3	24			сирок 11	36	С3	124			С3 11
9	С3	24			сирок 11	37	С3	124			С3 11
10	С3	24			сирок 11	38	С3	124			С3 11
11	С3	24			сирок 11	39	С3	124			С3 11
12	С3	24			сирок 11	40	С3	124			С3 11
13	С3	24			сирок 11	41	С3	124			С3 11
14	С3		28		сирок 11	42	С3	128			С3 11
15	С3	124			сирок 11	43	С3	124			С3 11
16	С3	124			сирок 11	44	С3	124			С3 11
17	С3	124			сирок 11	45	С3	124			С3 11
18	С3	24			сирок 11	46	С3	124			С3 11
19	С3	24			сирок 11	47	С3	124			С3 11
20	С3	24			сирок 11	48	С3	124			С3 11
21	С3	24			сирок 11	49	С3	124			С3 11
22	С3	124			сирок 11	50	С3	124			С3 11
23	С3	124			сирок 11	51	С3	124			С3 11
24	С3	124			сирок 11	52	С3	128			С3 11
25	С3	124			сирок 11	53	С3	128			С3 11
26	С3	124			сирок 11	54	С3	124			С3 11
27	С3	124			сирок 11	55	С3	124			С3 11
28	С3	124			сирок 11	56	С3	124			С3 11

Порядковий номер дерева	Порода	Ступінь товщини стовбурів, сантиметрів			Категорія стану дерева, підстава вибору для рубки	Порядковий номер дерева	Порода	Ступінь товщини стовбурів, сантиметрів			Категорія стану дерева, підстава вибору для рубки
		ділові	напівділові	дров'яні				ділові	напівділові	дров'яні	
56	C3		24		сбс ІІ	81	C3	24			сбс ІІ
57	C3		24		сбс ІІ	82	C3	24			сбс ІІ
58	C3		24		сбс ІІ	83	C3	24			сбс ІІ
60	C3	24			сбс ІІ	84	C3	24			сбс ІІ
61	C3		24		сбс ІІ	85	C3	24			сбс ІІ
62	C3		24		сбс ІІ	86	C3	24			сбс ІІ
63	C3		24		сбс ІІ	87	C3	24			сбс ІІ
64	C3		24		сбс ІІ	88	C3		24		сбс ІІ
65	C3		24		сбс ІІ	89	C3		24		сбс ІІ
66	C3	24			сбс ІІ	90	C3		24		сбс ІІ
67	C3	24			сбс ІІ	91	C3	24			сбс ІІ
68	C3	24			сбс ІІ	92	C3	24			сбс ІІ
69	C3	24			сбс ІІ	93	C3		24		сбс ІІ
70	C3	24			сбс ІІ	94					
71	C3	24			сбс ІІ						
72	C3	24			сбс ІІ						
73	C3	24			сбс ІІ						
74	C3	24			сбс ІІ						
75	C3	24			сбс ІІ						
76	C3		24		сбс ІІ						
77	C3	24			сбс ІІ						
78	C3		24		сбс ІІ						
79	C3		24		сбс ІІ						
80			24		сбс ІІ						

Всього пронумеровано дерев: дев'яносто три (93)  
(кількість словами)

Нумерацію і перелік провели:

Мендільська  
(посада)

[підпис]  
(підпис)

Мінерєв С.Р.  
(ініціали та прізвище)

Мендільська  
(посада)

[підпис]  
(підпис)

Бірюков Р.П.  
(ініціали та прізвище)

Мендільська  
(посада)

[підпис]  
(підпис)

Родіонов Т.П.  
(ініціали та прізвище)

Мендільська  
(посада)

[підпис]  
(підпис)

Родіонов Р.П.  
(ініціали та прізвище)

17 03 2021 року



3 Додаток 4  
до Санітарних правил

НУМЕРАЦІЙНА ВІДОМІСТЬ ДЕРЕВ,  
призначених для вибіркової санітарної рубки

(Автономна Республіка Крим, область)

(найменування власника лісів, постійного лісокористувача)

Лісництво Сенатівська  
квартал № 23 виділ № 3

урочище \_\_\_\_\_  
ділянка № 2 площа 4,2 гектарів

Порядковий номер дерева	Порода	Ступінь товщини стовбурів, сантиметрів			Категорія стану дерева, підстава відбору для рубки	Порядковий номер дерева	Порода	Ступінь товщини стовбурів, сантиметрів			Категорія стану дерева, підстава відбору для рубки
		ділові	напівділові	дров'яні				ділові	напівділові	дров'яні	
1	Сосна	124			Сосна II	28	Сосна	132			Сосна II
2	С	184			Сосна II	30	Сосна	138			Сосна II
3	С	140			Сосна II	31	С			124	Сосна II
4	С	124			Сосна II	32	С			24	Сосна II
5	С	124			Сосна II	33	С	124			Сосна II
6	С	128			Сосна II	34	С	124			Сосна II
7	С	128			Сосна II	35	С		32		Сосна II
8	С	124			Сосна II	36	С	124			Сосна II
9	С	124			Сосна II	37	С	132			Сосна II
10	С	128			Сосна II	38	С	128			Сосна II
11	С	128			Сосна II	39	С	132			Сосна II
12	С			24	Сосна II	40	С		124		Сосна II
13	С			28	Сосна II	41	С	124			Сосна II
14	С			28	Сосна II	42	С		124		Сосна II
15	С	128			Сосна II	43	С	124			Сосна II
16	С	124			Сосна II	44	С	128			Сосна II
17	С	138			Сосна II	45	С	124			Сосна II
18	С	128			Сосна II	46	С	124			Сосна II
19	С	138			Сосна II	47	С	128			Сосна II
20	С	128			Сосна II	48	С	132			Сосна II
21	С	124			Сосна II	49	С	132			Сосна II
22	С	128			Сосна II	50	С	128			Сосна II
23	С	128			Сосна II	51	С	128			Сосна II
24	С	120			Сосна II	52	С		28		Сосна II
25	С	124			Сосна II	53	С	124			Сосна II
26	С	128			Сосна II	54	С	128			Сосна II
27	С	128			Сосна II	55	С	128			Сосна II
28	С	128			Сосна II	56	С	128			Сосна II



Порядковий номер дерева	Порода	Ступінь товщини стовбурів, сантиметрів			Категорія стану дерева, підстава вибору для рубки	Порядковий номер дерева	Порода	Ступінь товщини стовбурів, сантиметрів			Категорія стану дерева, підстава вибору для рубки
		ділові	напівділові	дров'яні				ділові	напівділові	дров'яні	
57	Ск	124			Ск	81	С	124			Ск
58	С	124			Ск	82	С	124			Ск
59	С	124			Ск	83	С	124			Ск
60	С	124			Ск	84	С	128			Ск
61	С	124			Ск	85	С	124			Ск
62	С	124			Ск	86	С			24	Ск
63	С	124			Ск	87	С	148			Ск
64	С	124			Ск	88	С	137			Ск
65	С	128			Ск	89	С	148			Ск
66	С	128			Ск	90	С	140			Ск
67	С	128			Ск	91	С	140			Ск
68	С	137			Ск	92	С	137			Ск
69	С	124			Ск	93	С	128			Ск
70	С		124		Ск	94	С	124			Ск
71	С	144			Ск	95	С	137			Ск
72	С	128			Ск	96	С	132			Ск
73	С		28		Ск	97	С				Ск
74	С	124			Ск	98	С				Ск
75	С	124			Ск	99	С				Ск
76	С	128			Ск	100	С				Ск
77	С	128			Ск	101	С				Ск
78	С	137			Ск	102	С				Ск
79	С	128			Ск	103	С				Ск
80	С	124			Ск	104	С				Ск

Всього пронумеровано дерев:

(кількість словами)

Нумерацію і перелік провели:

\_\_\_\_\_

(посада)

\_\_\_\_\_

(посада)

\_\_\_\_\_

(посада)

\_\_\_\_\_

(посада)

\_\_\_\_\_

(посада)

\_\_\_\_\_

(підпис)

\_\_\_\_\_

(підпис)

\_\_\_\_\_

(підпис)

\_\_\_\_\_

(підпис)

\_\_\_\_\_

(підпис)

\_\_\_\_\_

(ініціали та прізвище)

\_\_\_\_\_

(ініціали та прізвище)

\_\_\_\_\_

(ініціали та прізвище)

\_\_\_\_\_

(ініціали та прізвище)

\_\_\_\_\_

(ініціали та прізвище)

18. 06. 2017 року

3 Додаток 4  
до Санітарних правил

1  
НУМЕРАЦІЙНА ВІДОМІСТЬ ДЕРЕВ,  
призначених для вибіркової санітарної рубки

Автономна Республіка Крим, область

ДП "Лісгосптрест" (найменування власника лісів, постійного лісокористувача)

Лісництво Степанівка  
квартал № 24 виділ № 27

урочище \_\_\_\_\_  
ділянка № \_\_\_\_\_ площа 22 гектарів

Порядковий номер дерева	Порода	Ступінь товщини стовбурів, сантиметрів			Категорія стану дерева, підстава вибору для рубки	Порядковий номер дерева	Порода	Ступінь товщини стовбурів, сантиметрів			Категорія стану дерева, підстава вибору для рубки
		ділові	напівділові	дров'яні				ділові	напівділові	дров'яні	
1	С3		137		С3	29	С3	128			С3
2	С3	132			С3	30	С3	129			С3
3	С3	133			С3	31	С3	129			С3
4	С3	124			С3	32	С3	241			С3
5	С3	132			С3	33	С3	24			С3
6	С3	128			С3	34	С3	24			С3
7	С3	132			С3	35	С3	24			С3
8	С3	128			С3	36	С3	24			С3
9	С3	128			С3	37	С3	24			С3
10	С3	129			С3	38	С3	24			С3
11	С3	24			С3	39	С3	20			С3
12	С3	24			С3	40	С3	24			С3
13	С3	24			С3	41	С3	24			С3
14	С3	128			С3	42	С3	128			С3
15	С3	124			С3	43	С3	28			С3
16	С3		28		С3	44	С3	128			С3
17	С3	124			С3	45	С3	32			С3
18	С3	124			С3	46	С3	110			С3
19	С3	128			С3	47	С3	32			С3
20	С3	124			С3	48	С3	28			С3
21	С3	124			С3	49	С3	24			С3
22	С3	124			С3	50	С3	28			С3
23	С3	124			С3	51	С3	24			С3
24	С3	124			С3	52	С3	24			С3
25	С3	124			С3	53	С3	24			С3
26	С3	124			С3	54	С3	28			С3
27	С3	128			С3	55	С3	28			С3
28	С3	124			С3	56	С3	24			С3

Порядковий номер дерева	Порода	Ступінь товщини стовбурів, сантиметрів			Категорія стану дерева, підстава вибору для рубки	Порядковий номер дерева	Порода	Ступінь товщини стовбурів, сантиметрів			Категорія стану дерева, підстава вибору для рубки
		ділові	напівділові	дров'яні				ділові	напівділові	дров'яні	
57	C3	124			сиріжк	81	C3	132			сиріжк
58	C2	127			сиріжк	82	C7	188			сиріжк
59	C	124			сиріжк	83	C7	124			сиріжк
60	C3	128			сиріжк	84	C7	124			сиріжк
61	C	128			сиріжк	85	C7	124			сиріжк
62	C3		401		сиріжк	86	C7	124			сиріжк
63	C3	124			сиріжк	87	C7	124			сиріжк
64	C3	124			сиріжк	88	C7		28		сиріжк
65	C3	124			сиріжк	89	C3	124			сиріжк
66	C7		281		сиріжк	90	C3	100			сиріжк
67	C7	124			сиріжк	91	C7	124			сиріжк
68	C3	124			сиріжк	92	C	124			сиріжк
69	C7		401		сиріжк	93	C3	124			сиріжк
70	C3	124			сиріжк	94	C3	124			сиріжк
71	C7	124			сиріжк	95	C3		32		сиріжк
72	C7	128			сиріжк	96	C	124			сиріжк
73	C3	124			сиріжк	97	C3	124			сиріжк
74	C3	124			сиріжк	98	C3	124			сиріжк
75	C3	124			сиріжк	99	C3	132			сиріжк
76	C3	124			сиріжк	100	C3	136			сиріжк
77	C7	124			сиріжк	101	C3	137			сиріжк
78	C3	124			сиріжк	102	C3	132			сиріжк
79	C3	124			сиріжк	103	C3	132			сиріжк
80	C2		241		сиріжк	104	C3	124			сиріжк

Всього пронумеровано дерев:

(кількість словами)

сто катер

Нумерацію і перелік провели:

*Міхалюк*

(посада)

*Міхалюк*

(посада)

*Міхалюк*

(посада)

*Міхалюк*

(посада)

*Міхалюк*

(підпис)

*Міхалюк*

(підпис)

*Міхалюк*

(підпис)

*Міхалюк*

(підпис)

*Міхалюк*

(ініціали та прізвище)

*Міхалюк*

(ініціали та прізвище)

*Міхалюк*

(ініціали та прізвище)

*Міхалюк*

(ініціали та прізвище)

26 03 2021 року



3 Додаток 4  
до Санітарних правил

НУМЕРАЦІЙНА ВІДОМІСТЬ ДЕРЕВ,  
призначених для вибіркової санітарної рубки

(Автономна Республіка Крим, область)

(найменування власника лісів, постійного лісокористувача)

Лісництво Степове  
квартал № 24 виділ № 27

урочище \_\_\_\_\_  
ділянка № \_\_\_\_\_ площа 7,2 гектарів

Порядковий номер дерева	Порода	Ступінь товщини стовбурів, сантиметрів			Категорія стану дерева, підстава відбору для рубки	Порядковий номер дерева	Порода	Ступінь товщини стовбурів, сантиметрів			Категорія стану дерева, підстава відбору для рубки
		ділові	напівділові	дров'яні				ділові	напівділові	дров'яні	
105	С3	124			сиріт	133	С3	128			сиріт
106	С3	124			сиріт	134	С3	132			сиріт
107	С3		24		сиріт	135	С3	132			сиріт
108	С3	124			сиріт	136	С3		321		сиріт
109	С3	128			сиріт	137	С3	124			сиріт
110	С3	124			сиріт	138	С3	124			сиріт
111	С3	124			сиріт	139	С3	124			сиріт
112	С3	128			сиріт	140	С3	124			сиріт
113	С3		28		сиріт	141	С3	124			сиріт
114	С3	128			сиріт	142	С3	124			сиріт
115	С3	124			сиріт	143	С3	124			сиріт
116	С3	124			сиріт	144	С3	124			сиріт
117	С3	128			сиріт	145	С3	124			сиріт
118	С3		24		сиріт	146	С3	124			сиріт
119	С3		24		сиріт	147	С3	128			сиріт
120	С3	132			сиріт	148	С3	128			сиріт
121	С3	132			сиріт	149	С3	128			сиріт
122	С3	132			сиріт	150	С3		24		сиріт
123	С3	124			сиріт	151	С3		28		сиріт
124	С3	124			сиріт	152	С3		24		сиріт
125	С3	128			сиріт	153	С3		24		сиріт
126	С3	124			сиріт	154	С3		24		сиріт
127	С3		28		сиріт	155	С3	124			сиріт
128	С3		24		сиріт	156	С3		24		сиріт
129	С3		24		сиріт	157	С3	124			сиріт
130	С3	128			сиріт	158	С3		24		сиріт
131	С3	128			сиріт	159	С3	128			сиріт
132	С3		24		сиріт	160	С3		40		сиріт



Порядковий номер дерев	Порода	Ступінь товщини стовбурів, сантиметрів			Категорія стану дерев, підстава відбору для рубки	Порядковий номер дерев	Порода	Ступінь товщини стовбурів, сантиметрів			Категорія стану дерев, підстава відбору для рубки
		ділові	напівділові	дров'яні				ділові	напівділові	дров'яні	
161	C2	124			середній	185	C2		28		середній III
162	C2	124			середній	186	C2	137			середній III
163	C2	124			середній	187	C2	124			середній III
164	C2	128			середній	188	C2	124			середній III
165	C2		37		середній	189	C2		24		середній III
166	C2		24		середній	190	C2		24		середній III
167	C2		28		середній	191	C2	124			середній III
168	C2	124			середній	192	C2	124			середній III
169	C2	124			середній	193	C2		36		середній III
170	C2	124			середній	194	C2	124			середній III
171	C2	124			середній	195	C2	128			середній III
172	C2		37		середній	196	C2	128			середній III
173	C2		37		середній	197	C2	124			середній III
174	C2		32		середній	198	C2		32		середній III
175	C2	124			середній	199	C2	137			середній III
176	C2	124			середній	200	C2	128			середній III
177	C2	124			середній	201	C2		24		середній III
178	C2	124			середній	202	C2	124			середній III
179	C2	124			середній	203	C2	124			середній III
180	C2	124			середній	204	C2	128			середній III
181	C2	124			середній	205	C2	128			середній III
182	C2	124			середній	206	C2	128			середній III
183	C2	128			середній	207	C2	128			середній III
184	C2	124			середній	208	C2	128			середній III

Всього пронумеровано дерев: 104. СТО категорія, дубовий  
(кількість словами)

Нумерацію і перелік провели:

Михайло  
(посада)

Михайло  
(підпис)

Михайло Б.Т.  
(ініціали та прізвище)

Михайло  
(посада)

Михайло  
(підпис)

Михайло Б.Т.  
(ініціали та прізвище)

Михайло  
(посада)

Михайло  
(підпис)

Михайло Б.Т.  
(ініціали та прізвище)

Михайло  
(посада)

Михайло  
(підпис)

Михайло Б.Т.  
(ініціали та прізвище)

23 10 3 2024 року

НУМЕРАЦІЙНА ВІДОМІСТЬ ДЕРЕВ,  
призначених для вибіркової санітарної рубки

Івано-Франківська  
(Автономна Республіка Крим, область)

Ю.П. Сидоренко  
(найменування власника лісів, постійного лісокористувача)

Лісництво Степанівська  
квартал № 24 виділ № 27

урочище \_\_\_\_\_  
ділянка № \_\_\_\_\_ площа 27 гектарів

Порядковий номер дерева	Порода	Ступінь товщини стовбурів, сантиметрів			Категорія стану дерева, підстава відбору для рубки	Порядковий номер дерева	Порода	Ступінь товщини стовбурів, сантиметрів			Категорія стану дерева, підстава відбору для рубки
		ділові	напівділові	дров'яні				ділові	напівділові	дров'яні	
208	С2	28			Сидоренко	237	С3	28			Сидоренко
210	С3	28			Сидоренко	238	С3	28			Сидоренко
211	С	28			Сидоренко	239	С3	28			Сидоренко
212	С3	28			Сидоренко	240	С3	28			Сидоренко
213	С1		24		Сидоренко	241	С3	24			Сидоренко
214	С	28			Сидоренко	242	С3	24			Сидоренко
215	С1	28			Сидоренко	243	С3	28			Сидоренко
216	С3	28			Сидоренко	244	С3	28			Сидоренко
217	С3	28			Сидоренко	245	С3	28			Сидоренко
218	С3	28			Сидоренко	246	С3	28			Сидоренко
219	С3	28			Сидоренко	247	С3	28			Сидоренко
220	С3	28			Сидоренко	248	С3	28			Сидоренко
221	С3	28			Сидоренко	249	С3	28			Сидоренко
222	С3	28			Сидоренко	250	С3	28			Сидоренко
223	С3	28			Сидоренко	251	С3	28			Сидоренко
224	С3	24			Сидоренко	252	С3	28			Сидоренко
225	С3	28			Сидоренко	253	С3	28			Сидоренко
226	С3	28			Сидоренко	254	С3	28			Сидоренко
227	С3	28			Сидоренко	255	С3	28			Сидоренко
228	С3	28			Сидоренко	256	С3	28			Сидоренко
229	С3	28			Сидоренко	257	С3	28			Сидоренко
230	С3	28			Сидоренко	258	С3	28			Сидоренко
231	С3	24			Сидоренко	259	С3	28			Сидоренко
232	С3	28			Сидоренко	260	С3	28			Сидоренко
233	С3	24			Сидоренко	261	С3	28			Сидоренко
234	С3	28			Сидоренко	262	С3	28			Сидоренко
235	С3	28			Сидоренко	263	С3	28			Сидоренко
236	С1	24			Сидоренко	264	С3	28			Сидоренко





3 Додаток 4  
до Санітарних правил

НУМЕРАЦІЙНА ВІДОМІСТЬ ДЕРЕВ,  
призначених для вибіркової санітарної рубки

(Автономна Республіка Крим, область)

(найменування власника лісів, постійного лісокористувача)

Лісництво Степанівка урочище \_\_\_\_\_  
квартал № 24 виділ № 35 ділянка № \_\_\_\_\_ площа 5,2 гектарів

Порядковий номер дерева	Порода	Ступінь товщини стовбурів, сантиметрів			Категорія стану дерева, підстава вибору для рубки	Порядковий номер дерева	Порода	Ступінь товщини стовбурів, сантиметрів			Категорія стану дерева, підстава вибору для рубки
		ділові	напівділові	дров'яні				ділові	напівділові	дров'яні	
1	С3	28			См ІІ	28	С3	28			См ІІ
2	С3	28			См ІІ	30	С3	24			См І
3	С3	28			См І	37	С3	24			См І
4	С3	28			См ІІ	32	С3	24			См ІІ
5	С3	28			См ІІ	3	С3	32			См ІІ
6	С3	28			См ІІ	34	С3	24			См ІІ
7	С3	24			См ІІ	35	С3	28			См ІІ
8	С3	24			См ІІ	36	С3	24			См ІІ
9	С3	32			См ІІ	37	С3	28			См ІІ
10	С3	24			См ІІ	38	С3	24			См ІІ
11	С3	24			См ІІ	39	С3	24			См ІІ
12	С3	24			См ІІ	40	С3	28			См ІІ
13	С3		24		См ІІ	41	С3	28			См ІІ
14	С3	24			См ІІ	42	С3	24			См ІІ
15	С3	24			См ІІ	43	С3	24			См ІІ
16	С3	24			См ІІ	44	С3	40			См ІІ
17	С3	24			См ІІ	45	С3	24			См ІІ
18	С3		24		См ІІ	46	С3	24			См ІІ
19	С3	24			См ІІ	47	С3	28			См ІІ
20	С3	28			См ІІ	48	С3	28			См ІІ
21	С3	24			См ІІ	49	С3	28			См ІІ
22	С3	24			См ІІ	50	С3	20			См ІІ
23	С3	24			См ІІ	51	С3	24			См ІІ
24	С3	28			См ІІ	52	С3	24			См ІІ
25	С3	24			См ІІ	53	С3	24			См ІІ
26	С3	28			См ІІ	54	С3	28			См ІІ
27	С3	28			См ІІ	55	С3		24		См ІІ
28	С3	24			См ІІ	56	С3	28			См ІІ



Порядковий номер дерева	Порода	Ступінь товщини стовбурів, сантиметрів			Категорія стану дерева, підстава відбору для рубки	Порядковий номер дерева	Порода	Ступінь товщини стовбурів, сантиметрів			Категорія стану дерева, підстава відбору для рубки
		ділові	напівділові	дров'яні				ділові	напівділові	дров'яні	
57	С	28			Смелі	81	С3	28			Смелі
58	С	28			Смелі	82	С3	28			Смелі
59	С	28			Смелі	83	С3	28			Смелі
60	С	24			Смелі	84	С3	28			Смелі
61	С	24			Смелі	85	С	24			Смелі
62	С	24			Смелі	86	С	24			Смелі
63	С	28			Смелі	87	С3	28			Смелі
64	С	24			Смелі	88	С3	28			Смелі
65	С	28			Смелі	89	С3	28			Смелі
66	С	28			Смелі	90	С3	24			Смелі
67	С	28			Смелі	91	С3	24			Смелі
68	С	24			Смелі	92	С3	28			Смелі
69	С	24			Смелі	93	С3	28			Смелі
70	С		28		Смелі	94	С3	24			Смелі
71	С		24		Смелі	95	С3	24			Смелі
72	С		24		Смелі	96	С3	24			Смелі
73	С		24		Смелі	97	С3		24		Смелі
74	С	28			Смелі	98	С3		24		Смелі
75	С	24			Смелі	99	С3		24		Смелі
76	С	24			Смелі	100	С3	28			Смелі
77	С	24			Смелі	101	С3	24			Смелі
78	С	24			Смелі	102	С3	24			Смелі
79	С	24			Смелі	103	С3	24			Смелі
80	С	24			Смелі	104	С3	24			Смелі

Всього пронумеровано дерев:

(кількість словами)

Нумерацію і перелік провели:

Мешков  
(посада)

Мешков  
(посада)

Мешков  
(посада)

Мешков  
(посада)

Мешков  
(підпис)

Мешков  
(підпис)

Мешков  
(підпис)

Мешков  
(підпис)

Мешков В.Ф.  
(ініціали та прізвище)

Мешков В.Ф.  
(ініціали та прізвище)

Мешков В.Ф.  
(ініціали та прізвище)

Мешков В.Ф.  
(ініціали та прізвище)

26 07 2021 року

3 Додаток 4  
до Санітарних правил

НУМЕРАЦІЙНА ВІДОМІСТЬ ДЕРЕВ,  
призначених для вибіркової санітарної рубки

(Автономна Республіка Крим, область)

(найменування власника лісів, постійного лісокористувача)

Лісництво Степанівське  
квартал № 24 виділ № 35

урочище \_\_\_\_\_  
ділянка № \_\_\_\_\_ площа 577 гектарів

Порядковий номер дерева	Порода	Ступінь товщини стовбурів, сантиметрів			Категорія стану дерева, підстава відбору для рубки	Порядковий номер дерева	Порода	Ступінь товщини стовбурів, сантиметрів			Категорія стану дерева, підстава відбору для рубки
		ділові	напівділові	дров'яні				ділові	напівділові	дров'яні	
105	C3		24		смерк	133	C3	24			смерк
106	C3	24			смерк	134	C3	28			смерк
107	C3	24			смерк	135	C3	28			смерк
108	C3	24			смерк	136	C3	37			смерк
109	C3	24			смерк	137	C3	24			смерк
110	C3	28			смерк	138	C3	24			смерк
111	C3		24		смерк	139	C3	24			смерк
112	C3	24			смерк	140	C3	24			смерк
113	C3	28			смерк	142	C3	28			смерк
114	C3	28			смерк	143	C3	24			смерк
115	C3	28			смерк	144	C3		24		смерк
116	C3	28			смерк	145	C3	37			смерк
117	C3		28		смерк	146	C3			32	смерк
118	C3		24		смерк	147	C3		24		смерк
119	C3	24			смерк	148	C3	24			смерк
120	C3		24		смерк	149	C3	24			смерк
121	C3		28		смерк	150	C3	24			смерк
122	C3		28		смерк	151	C3	28			смерк
123	C3		28		смерк	152	C3	27			смерк
124	C3	28			смерк	153	C3	24			смерк
125	C3	28			смерк	154	C3	32			смерк
126	C3	36			смерк	155	C3		37		
127	C3	28			смерк						
128	C3	24			смерк						
129	C3	32			смерк						
130	C3	27			смерк						
131	C3	24			смерк						
132	C3	24			смерк						





НУМЕРАЦІЙНА ВІДОМІСТЬ ДЕРЕВ,  
призначених для вибіркової санітарної рубки

Автономна Республіка Крим, область)

(найменування власника лісів, постійного лісокористувача)

Лісництво Степанівська  
квартал № 27 виділ № 17урочище \_\_\_\_\_  
ділянка № \_\_\_\_\_ площі 6,3 гектарів

Порядковий номер дерева	Порода	Ступінь товщини стовбурів, сантиметрів			Категорія стану дерева, підстава вибору для рубки	Порядковий номер дерева	Порода	Ступінь товщини стовбурів, сантиметрів			Категорія стану дерева, підстава вибору для рубки
		ділові	напівділові	дров'яні				ділові	напівділові	дров'яні	
1	Сосна	28			Сосна II	28	Сосна	24			Сосна А
2	С	24			Сосна II	30	С	24			Сосна М
3	С	24			Сосна II	31	С	24			Сосна II
4	С	28			Сосна II	32	С	24			Сосна К
5	С	24			Сосна II	33	С	24			Сосна II
6	С	24			Сосна II	34	С	24			Сосна М
7	С	24			Сосна II	35	С	24			Сосна II
8	С	24			Сосна II	36	С	24			Сосна II
9	С	24			Сосна II	37	С	24			Сосна II
10	С	24			Сосна II	38	С	24			Сосна II
11	С	24			Сосна II	39	С	24			Сосна II
12	С	24			Сосна А	40	С	24			Сосна II
13	С	24			Сосна II	41	С	24			Сосна II
14	С	24			Сосна II	42	С		24		Сосна II
15	С	28			Сосна II	43	С	32			Сосна II
16	С			24	Сосна II	44	С		32		Сосна II
17	С			28	Сосна II	45	С	24			Сосна II
18	С	24			Сосна II	46	С		28		Сосна II
19	С	24			Сосна II	47	С	24			Сосна II
20	С	24			Сосна II	48	С	24			Сосна II
21	С	24			Сосна II	49	С			32	Сосна II
22	С	24			Сосна II	50	С	28			Сосна II
23	С			24	Сосна II	51	С	28			Сосна II
24	С			24	Сосна II	52	С	32			Сосна II
25	С	24			Сосна II	53	С	32			Сосна II
26	С	24		24	Сосна II	54	С		32		Сосна II
27	С			24	Сосна II	55	С		28		Сосна II
28	С			24	Сосна II	56	С	28			Сосна II



Порядковий номер дерева	Порода	Ступінь товщини стовбурів, сантиметрів			Категорія стану дерева, підстава вибору для рубки	Порядковий номер дерева	Порода	Ступінь товщини стовбурів, сантиметрів			Категорія стану дерева, підстава вибору для рубки
		ділозі	напівділові	дров'яні				ділозі	напівділові	дров'яні	
54	См		28 L		См	81	См				См
55	С	37 L			См	82	С			24 L	См
56	С	37 L			См	83	С			24 L	См
60	С	28 L			См	84	С	24 L		20 L	См
61	С		24 L		См	85	С	24 L			См
62	С				См	86	С	24 L			См
63	С		24 L		См	87	С	24 L			См
64	С	24 L			См	88	С	24 L			См
65	С	24 L			См	89	С	28 L			См
66	С	24 L			См	90	С		24 L		См
67	С			36 L	См	91	С	24 L			См
68	С		32 L		См	92	С	24 L			См
69	С		36 L		См	93	С	24 L			См
70	С		32 L		См	94	С	28 L			См
71	С	24 L			См	95	С	28 L			См
72	С	32 L			См	96	С	28 L			См
73	С	28 L			См	97	С	24 L			См
74	С	32 L			См	98	С	24 L			См
75	С	24 L			См	99	С			24 L	См
76	С			32 L	См	100	С	24 L			См
77	С			32 L	См	101	С	24 L			См
78	С			28 L	См	102	С	24 L			См
79	С			28 L	См	103	С	28 L			См
80	С			28 L	См	104	С	24 L			См

Всього пронумеровано дерев: 104 (кількість словами)

Нумерацію і перелік провели:

Місця/См  
(посада)

Місця/См  
(посада)

Місця/См  
(посада)

Місця/См  
(посада)

Місця  
(підпис)

Місця  
(підпис)

Місця  
(підпис)

Місця  
(підпис)

Місця/См  
(ініціали та прізвище)

Степанів  
(ініціали та прізвище)

Місця/См  
(ініціали та прізвище)

Місця/См  
(ініціали та прізвище)

08 07 2007 року

3 Додаток 4  
до Санітарних правил

НУМЕРАЦІЙНА ВІДОМІСТЬ ДЕРЕВ,  
призначених для вибіркової санітарної рубки

Миколаївська область

(Автономна Республіка Крим, область)

ДН "Лісгосптрест" Сходу  
(наблюдення власника лісів, постійного лісоторгівця)

Лісництво Степанівська  
квартал № 27 виділ № 17

Лісний квартал № 6.3 гектарів

Порядковий номер дерева	Порода	Ступінь товщини стовбура, сантиметрів			Категорія стану дерева, к. лісних порід	Висота дерева, м	Порода	Ступінь товщини стовбура, сантиметрів			Категорія стану дерева, к. лісних порід
		диаметр	нахил	диаметр				диаметр	нахил	диаметр	
105	Сосна	24			Сосна	133	Сосна	24			Сосна
106	С	24			Сосна	134	С	32			Сосна
107	С			32	Сосна	137	С	24			Сосна
108	С			32	Сосна	136	С	32			Сосна
109	С			32	Сосна	138	С	32			Сосна
110	С			28	Сосна	138	С	32			Сосна
111	С	28			Сосна	138	С	28			Сосна
112	С	24			Сосна	140	С	40			Сосна
113	С	24			Сосна	141	С				Сосна
114	С	24			Сосна	142	С	24			Сосна
115	С		24		Сосна	143	С	28			Сосна
116	С	24			Сосна	144	С	24			Сосна
117	С	24			Сосна	145	С	24			Сосна
118	С	28			Сосна	146	С	24			Сосна
119	С	24			Сосна	147	С	28			Сосна
120	С	24			Сосна	148	С				Сосна
121	С	24			Сосна	148	С	28			Сосна
122	С	24			Сосна	148	С	28			Сосна
123	С	28			Сосна	150	С	24			Сосна
124	С	24			Сосна	151	С	24			Сосна
125	С	24			Сосна	152	С	24			Сосна
126	С	28			Сосна	153	С	32			Сосна
127	С			40	Сосна	154	С	28			Сосна
128	С	24			Сосна	155	С	28			Сосна
129	С	32			Сосна	156	С	28			Сосна
130	С	24			Сосна	157	С	24			Сосна
131	С			40	Сосна	158	С	28			Сосна
132	С	24			Сосна	158	С	28			Сосна
133	С				Сосна	160	С	32			Сосна





ЗДодаток 4  
до Санітарних правил

НУМЕРАЦІЙНА ВІДОМІСТЬ ДЕРЕВ,  
призначених для вибіркової санітарної рубки

Містоменська обл.  
(Автономна Республіка Крим, область)  
ДП "Лісгосптрест" Сімферопольської обл.  
(найменування власника лісів, постійного лісокористувача)

Лісництво Степавівська урочище \_\_\_\_\_  
квартал № 57 виділ № 7 ділянка № \_\_\_\_\_ площа 8,0 гектарів

Порядковий номер дерева	Порода	Ступінь товщини стовбурів, сантиметрів			Категорія стану дерева, підстава вибору для рубки	Порядковий номер дерева	Порода	Ступінь товщини стовбурів, сантиметрів			Категорія стану дерева, підстава вибору для рубки
		ділові	напівділові	дров'яні				ділові	напівділові	дров'яні	
1	Сос	37			Сосна II	1	Сос	137			Сосна II
2	С	37			Сосна II	2	С	140			Сосна II
3	С	44			Сосна II	3	С	136			Сосна II
4	С	32			Сосна II	4	С	140			Сосна II
5	С	136			Сосна II	5	С	124			Сосна II
6	С	124			Сосна II	6	С	136			Сосна II
7	С	144			Сосна II	7	С	136			Сосна II
8	С	124		40	Сосна II	8	С	124			Сосна II
9	С	124			Сосна II	9	С	124			Сосна II
10	С	124			Сосна II	10	С	124			Сосна II
11	С		24		Сосна II	11	С	124			Сосна II
12	С		28		Сосна II	12	С	124			Сосна II
13	С		28		Сосна II	13	С	124			Сосна II
14	С		32		Сосна II	14	С	124			Сосна II
15	С	124			Сосна II	15	С	136			Сосна II
16	С		24		Сосна II	16	С	124			Сосна II
17	С		36		Сосна II	17	С	128			Сосна II
18	С	124			Сосна II	18	С	128			Сосна II
19	С	124			Сосна II	19	С	128			Сосна II
20	С	124			Сосна II	20	С	124			Сосна II
21	С	128			Сосна II	21	С	124			Сосна II
22	С	128			Сосна II	22	С	124			Сосна II
23	С		24		Сосна II	23	С	128			Сосна II
24	С	124			Сосна II	24	С	136			Сосна II
25	С	124			Сосна II	25	С	124			Сосна II
26	С	144			Сосна II	26	С	124			Сосна II
27	С	140			Сосна II	27	С	148			Сосна II
28	С	140			Сосна II	28	С		36		Сосна II



Порядковий номер дерева	Порода	Ступінь товщини стовбурів, сантиметрів			Категорія стану дерева, підстава відбору для рубки	Порядковий номер дерева	Порода	Ступінь товщини стовбурів, сантиметрів			Категорія стану дерева, підстава відбору для рубки
		ділові	напівділові	дров'яні				ділові	напівділові	дров'яні	
57	C	124			Середній	81	C	124			Середній
58	C	124			Середній	82	C	124			Середній
59	C	124			Середній	83					
60	C	32			Середній						
61	C	32			Середній						
62	C	140			Середній						
63	C			361	Середній						
64	C	124			Середній						
65	C	124			Середній						
66	C	281			Середній						
67	C		401		Середній						
68	C	124			Середній						
69	C	144			Середній						
70	C	144			Середній						
71	C	136			Середній						
72	C	124			Середній						
73	C	144			Середній						
74	C	124			Середній						
75	C	128			Середній						
76	C	144			Середній						
77	C		401		Середній						
78	C		281		Середній						
79	C		281		Середній						
80	C		281		Середній						

Всього пронумеровано дерев: всього 80 дерев  
(кількість словами)

Нумерацію і перелік провели:

М.М. М.М.  
(посада)

[Підпис]  
(підпис)

М.М. М.М.  
(ініціали та прізвище)

М.М. М.М.  
(посада)

[Підпис]  
(підпис)

М.М. М.М.  
(ініціали та прізвище)

М.М. М.М.  
(посада)

[Підпис]  
(підпис)

М.М. М.М.  
(ініціали та прізвище)

М.М. М.М.  
(посада)

[Підпис]  
(підпис)

М.М. М.М.  
(ініціали та прізвище)

08 08 2021 року

3 Додаток 4  
до Санітарних правил

НУМЕРАЦІЙНА ВІДОМІСТЬ ДЕРЕВ,  
призначених для вибіркової санітарної рубки

Автономна Республіка Крим, область  
ДП "Сучасне лісове господарство"  
(найменування власника лісів, постійного лісокористувача)

Лісництво Степавківський  
квартал № 51

виділ № 8

урочище  
ділянка № 2 площа 4,0 гектарів

Порядковий номер дерева	Порода	Ступінь товщини стовбурів, сантиметрів			Категорія стану дерева, підстава вибору для рубки	Порядковий номер дерева	Порода	Ступінь товщини стовбурів, сантиметрів			Категорія стану дерева, підстава вибору для рубки
		ділові	напівділові	дров'яні				ділові	напівділові	дров'яні	
1	Самі	28			Сучасні	28	Самі	24			Сучасні
2	С	132			Сучасні	30	С	24			Сучасні
3	С	28			Сучасні	31	С	24			Сучасні
4	С	24			Сучасні	32	С	24			Сучасні
5	С	24			Сучасні	33	С	24			Сучасні
6	С	24			Сучасні	34	С	24			Сучасні
7	С	24			Сучасні	35	С	24			Сучасні
8	С	24			Сучасні	36	С	24			Сучасні
9	С	24			Сучасні	37	С	24			Сучасні
10	С	24			Сучасні	38	С	24			Сучасні
11	С	24			Сучасні	39	С	24			Сучасні
12	С	24			Сучасні	40	С	24			Сучасні
13	С	24			Сучасні	41	С	24			Сучасні
14	С	24			Сучасні	42	С	24			Сучасні
15	С	40			Сучасні	43	С	24			Сучасні
16	С	40			Сучасні	44	С	24			Сучасні
17	С	24			Сучасні	45	С	24			Сучасні
18	С	24			Сучасні	46	С	24			Сучасні
19	С	24			Сучасні	47	С	24			Сучасні
20	С	24			Сучасні	48	С	24			Сучасні
21	С	24			Сучасні	49	С	24			Сучасні
22	С	24			Сучасні	50	С	24			Сучасні
23	С	28			Сучасні	51	С	24			Сучасні
24	С	24			Сучасні	52	С	24			Сучасні
25	С	24			Сучасні	53	С	24			Сучасні
26	С	24			Сучасні	54	С	24			Сучасні
27	С	32			Сучасні	55	С	24			Сучасні
28	С	24			Сучасні	56	С	24			Сучасні

Порядковий номер дерева	Порода	Ступінь товщини стовбурів, сантиметрів			Категорія стану дерева, підстава відбору для рубки	Порядковий номер дерева	Порода	Ступінь товщини стовбурів, сантиметрів			Категорія стану дерева, підстава відбору для рубки
		ділові	напівділові	дров'яні				ділові	напівділові	дров'яні	
57	Сосна	24			Сосна	81	Сосна	32			Сосна
58	С	24			Сосна	82	С	36			Сосна
59	С	24			Сосна	83	С	24			Сосна
60	С	28			Сосна	84	С	36			Сосна
61	С	24			Сосна	85	С	24			Сосна
62	С	24			Сосна	86	С	24			Сосна
63	С	24			Сосна	87	С	24			Сосна
64	С	24			Сосна	88	С	40			Сосна
65	С	32			Сосна	89	С	24			Сосна
66	С	24			Сосна	90	С	24			Сосна
67	С	24			Сосна	91	С	24			Сосна
68	С	24			Сосна	92	С	24			Сосна
69	С	24			Сосна	93	С	28			Сосна
70	С	28			Сосна	94	С	40			Сосна
71	С	24			Сосна	95	С	24			Сосна
72	С	24			Сосна	96	С	24			Сосна
73	С	24			Сосна	97	С	24			Сосна
74	С	24			Сосна	98	С	24			Сосна
75	С	24			Сосна	99	С	24			Сосна
76	С	24			Сосна	100	С		24		Сосна
77	С	24			Сосна	101	С		24		Сосна
78	С	24			Сосна	102	С	28			Сосна
79	С	28			Сосна	103	С		32		Сосна
80	С	24			Сосна	104	С		36		Сосна

Всього пронумеровано дерев: сто чотирьох (104)  
(кількість словами)

Нумерацію і перелік провели:

Машин  
(посада)

[Підпис]  
(підпис)

Мирон Т.Б  
(ініціали та прізвище)

С.М.  
(посада)

[Підпис]  
(підпис)

Машин С.М.  
(ініціали та прізвище)

М.М.  
(посада)

[Підпис]  
(підпис)

Рудик Р.П.  
(ініціали та прізвище)

[Посада]  
(посада)

[Підпис]  
(підпис)

[Ініціали та прізвище]  
(ініціали та прізвище)

08 08 2021 року



3 Додаток 4  
до Санітарних правил

НУМЕРАЦІЙНА ВІДОМІСТЬ ДЕРЕВ,  
призначених для вибіркової санітарної рубки

Житомирська обл.  
(Автономна Республіка Крим, область)

ДП «Лісгосп»  
(найменування власника лісів, постійного лісокористувача)

Лісництво Степанівська  
квартал № 57 виділ № 01

урочище \_\_\_\_\_  
ділянка № 2 площа 4,0 гектарів

Порядковий номер дерева	Порода	Ступінь товщини стовбурів, сантиметрів			Категорія стану дерева, підстава вибору для рубки	Порядковий номер дерева	Порода	Ступінь товщини стовбурів, сантиметрів			Категорія стану дерева, підстава вибору для рубки
		ділові	напівділові	дров'яні				ділові	напівділові	дров'яні	
105	Ср	29			Ср	133	Ср	24			Ср
100	С	29			Ср	134	С		28		Ср
107	С	24			Ср	135	С	28			Ср
108	С		24		Ср	136	С	28			Ср
109	С	28			Ср	137	С	40			Ср
110	С	32			Ср	138	С	28			Ср
111	С	32			Ср	139	С	24			Ср
112	С		28		Ср	140	С	28			Ср
113	С		24		Ср	141	С		24		Ср
114	С	28			Ср	142	С	24			Ср
115	С	28			Ср	143	С	28			Ср
116	С	28	24		Ср	144	С	28			Ср
117	С	28			Ср	145	С	24			Ср
118	С		24		Ср	146	С	32			Ср
119	С		28		Ср	147	С			40	Ср
120	С		28		Ср	148	С	37			Ср
121	С	28			Ср	149	С	28			Ср
122	С	36			Ср	150	С	37			Ср
123	С	24			Ср	151	С	28			Ср
124	С	24			Ср	152	С	24			Ср
125	С	36			Ср	153	С	32			Ср
126	С	28			Ср	154	С	32			Ср
127	С	24			Ср	155	С	28			Ср
128	С	24			Ср	156	С	28			Ср
129	С	32			Ср	157	С	28			Ср
130	С	24			Ср	158	С	28			Ср
131	С	24			Ср						Ср
132	С	28			Ср						Ср





3 Додаток 4  
до Санітарних правил

НУМЕРАЦІЙНА ВІДОМІСТЬ ДЕРЕВ,  
призначених для вибіркової санітарної рубки

Автономна Республіка Крим, область

ДП "Місцевий лісгосп"  
(найменування власника лісів, постійного лісокористувача)

Лісництво Степаво-Високе  
квартал № 51 виділ № 14

урочище \_\_\_\_\_  
ділянка № \_\_\_\_\_ площа 2,8 гектарів

Порядковий номер дерева	Порода	Ступінь товщини стовбурів, сантиметрів			Категорія стану дерева, підстава відбору для рубки	Порядковий номер дерева	Порода	Ступінь товщини стовбурів, сантиметрів			Категорія стану дерева, підстава відбору для рубки
		ділові	напівділові	дров'яні				ділові	напівділові	дров'яні	
1	Сосна	24			Сосна	29	Сосна	24			Сосна
2	С	24			Сосна	30	С	24			Сосна
3	С2	24			Сосна	31	С	24			Сосна
4	С	24			Сосна	32	С	28			Сосна
5	С		24		Сосна	33	С	28			Сосна
6	С	28			Сосна	34	С	24			Сосна
7	С	24			Сосна	35	С	28			Сосна
8	С	24			Сосна	36	С	28			Сосна
9	С	28			Сосна	37	С	24			Сосна
10	С	28			Сосна	38	С	24			Сосна
11	С	24			Сосна	39	С		32		Сосна
12	С	28			Сосна	40	С	32			Сосна
13	С	28			Сосна	41	С	24			Сосна
14	С	24			Сосна	42	С	24			Сосна
15	С	24			Сосна	43	С	24			Сосна
16	С	24			Сосна	44	С	20			Сосна
17	С	24			Сосна	45	С	28			Сосна
18	С	24			Сосна	46	С	37			Сосна
19	С	24			Сосна	47	С	37			Сосна
20	С	24			Сосна	48	С	32			Сосна
21	С	24			Сосна	49	С	24			Сосна
22	С	24			Сосна	50	С	28			Сосна
23	С		24		Сосна	51	С	24			Сосна
24	С	24			Сосна	52	С	20			Сосна
25	С	24			Сосна	53	С	28			Сосна
26	С	24			Сосна	54	С	24			Сосна
27	С	24			Сосна	55	С	28			Сосна
28	С	24			Сосна	56	С	28			Сосна

Порядковий номер дерева	Порода	Ступінь товщини стовбурів, сантиметрів			Категорія стану дерева, підстава вибору для рубки	Порядковий номер дерева	Порода	Ступінь товщини стовбурів, сантиметрів			Категорія стану дерева, підстава вибору для рубки
		ділові	напівділові	дров'яні				ділові	напівділові	дров'яні	
57	Сосна	24			середній	87	Сосна	28			середній
58	Сосна	24			середній	88	Сосна	24			середній
59	Сосна	24			середній	89	Сосна	24			середній
60	Сосна	24			середній	90	Сосна	24			середній
61	Сосна	24			середній	91	Сосна	24			середній
62	Сосна	28			середній	92	Сосна	28			середній
63	Сосна	24			середній	93	Сосна	24			середній
64	Сосна	28			середній	94	Сосна	24			середній
65	Сосна	24			середній	95	Сосна	24			середній
66	Сосна	24			середній	96	Сосна	24			середній
67	Сосна	24			середній	97	Сосна	24			середній
68	Сосна	24			середній	98	Сосна	24			середній
69	Сосна	24			середній	99	Сосна	24			середній
70	Сосна	24			середній	100	Сосна	24			середній
71	Сосна	24			середній	101	Сосна	24			середній
72	Сосна	24			середній	102	Сосна	24			середній
73	Сосна	24			середній	103	Сосна	24			середній
74	Сосна	24			середній	104	Сосна	24			середній
75	Сосна	24			середній						
76	Сосна	24			середній						
77	Сосна	28			середній						
78	Сосна	32			середній						
79	Сосна	32			середній						
80	Сосна	28			середній						

Всього пронумеровано дерев: 104 (кількість словами)

Нумерацію і перелік провели:

Медведчук  
(посада)

Медведчук  
(підпис)

Медведчук  
(ініціали та прізвище)

Медведчук  
(посада)

Медведчук  
(підпис)

Медведчук  
(ініціали та прізвище)

Медведчук  
(посада)

Медведчук  
(підпис)

Медведчук  
(ініціали та прізвище)

Медведчук  
(посада)

Медведчук  
(підпис)

Медведчук  
(ініціали та прізвище)

12 08 2027 року

3 Додаток 4  
до Санітарних правил

НУМЕРАЦІЙНА ВІДОМІСТЬ ДЕРЕВ,  
призначених для вибіркової санітарної рубки

2

(Автономна Республіка Крим, область)

(найменування власника лісів, постійного лісокористувача)

Лісництво Степанівка  
квартал № 51 виділ № 14

урочище \_\_\_\_\_  
ділянка № \_\_\_\_\_ площа 2,9 гектарів

Порядковий номер дерева	Порода	Ступінь товщини стовбурів, сантиметрів			Категорія стану дерева, підстава вибору для рубки	Порядковий номер дерева	Порода	Ступінь товщини стовбурів, сантиметрів			Категорія стану дерева, підстава вибору для рубки
		ділові	напівділові	дров'яні				ділові	напівділові	дров'яні	
105	С		41		Сухий						
106	С			35	Сухий						
107	С	32			Сухий						
108	С	32			Сухий						
109	С	28			Сухий						
110	С	28			Сухий						
111	С	18			Сухий						
112	С	18			Сухий						
113	С	18			Сухий						
114	С	18			Сухий						
115	С	20			Сухий						
116	С	28			Сухий						
117	С	28			Сухий						
118	С	28			Сухий						
119	С	32			Сухий						
120	С	32			Сухий						
121	С	28			Сухий						
122	С	32			Сухий						
123	С	28			Сухий						
124	С	28			Сухий						
125	С	28			Сухий						
126	С	28			Сухий						
127	С	28			Сухий						
128	С	24			Сухий						
129	С	24			Сухий						
130	С	24			Сухий						
131	С	24			Сухий						
132	С	24			Сухий						





3 Додаток 4  
до Санітарних правил

НУМЕРАЦІЙНА ВІДОМІСТЬ ДЕРЕВ,  
призначених для вибіркової санітарної рубки

Хмельницька обл.  
(Автономна Республіка Крим, область)

(найменування власника лісів, постійного лісокористувача)

Лісництво Степівський  
квартал № 53 виділ № 4

урочище \_\_\_\_\_  
ділянка № \_\_\_\_\_ площа 74 гектарів

Порядковий номер дерев	Порода	Ступінь товщини стовбурів, сантиметрів			Категорія стану дерев, підстава вибору для рубки	Порядковий номер дерев	Порода	Ступінь товщини стовбурів, сантиметрів			Категорія стану дерев, підстава вибору для рубки
		ділові	напівділові	дров'яні				ділові	напівділові	дров'яні	
1	Бз			28	сильн	29	Сз	28			сильн
2	Сз			24	сильн	30	Сз	24			сильн
3	Сз			37	сильн	31	Сз	37			сильн
4	Бз			28	сильн	32	Сз	28			сильн
5	Сз			28	сильн	33	Сз	24			сильн
6	Сз	24			сильн	34	Сз	24			сильн
7	Сз		28		сильн	35	Сз	24			сильн
8	Сз		28		сильн	36	Сз	24			сильн
9	Бз		28		сильн	37	Сз	24			сильн
10	Сз		28		сильн	38	Сз	28			сильн
11	Бз		24		сильн	39	Сз	28			сильн
12	Сз		24		сильн	40	Сз	24			сильн
13	Сз		32		сильн	41	Сз	28			сильн
14	Сз		28		сильн	42	Сз	28			сильн
15	Сз		28		сильн	43	Сз	44			сильн
16	Сз		28		сильн	44	Сз	44			сильн
17	Сз	24			сильн	45	Сз	40			сильн
18	Сз	24			сильн	46	Сз	28			сильн
19	Сз	24			сильн	47	Сз	28			сильн
20	Сз	24			сильн	48	Сз	28			сильн
21	Сз	28			сильн	49	Сз	28			сильн
22	Сз	32			сильн	50	Сз	28			сильн
23	Сз	28			сильн	51	Сз	37			сильн
24	Сз	28			сильн	52	Сз	24			сильн
25	Сз		28		сильн	53	Сз		24		сильн
26	Сз	24			сильн	54	Сз	28			сильн
27	Сз	24			сильн	55	Сз	40			сильн
28	Сз	28			сильн	56	Сз	28			сильн

Порядковий номер дерева	Порода	Ступінь товщини стовбурів, сантиметрів			Категорія стану дерева, підстава вибору для рубки	Порядковий номер дерева	Порода	Ступінь товщини стовбурів, сантиметрів			Категорія стану дерева, підстава вибору для рубки
		ділові	напівділові	дров'яні				ділові	напівділові	дров'яні	
51	С3	124			дуб	81	С3			32	дуб
52	С3	124			дуб	82	С3	124			дуб
53	С3	124			дуб	83	С3	136			дуб
54	С3	124			дуб	84	С3	136			дуб
55	С3	124			дуб	85	С3	124			дуб
56	С3	124			дуб	86	С3	124			дуб
57	С3	124			дуб	87	С3	124			дуб
58	С3	124			дуб	88	С3	124			дуб
59	С3	124			дуб	89	С3	124			дуб
60	С3	124			дуб	90	С3	124			дуб
61	С3	124			дуб	91	С3	124			дуб
62	С3	124			дуб	92	С3	124			дуб
63	С3	124			дуб	93	С3	124			дуб
64	С3	124			дуб	94	С3	124			дуб
65	С3	124			дуб	95	С3	124			дуб
66	С3	124			дуб	96	С3	124			дуб
67	С3	124			дуб	97	С3	124			дуб
68	С3	124			дуб	98	С3	124			дуб
69	С3	124			дуб	99	С3	124			дуб
70	С3	124			дуб	100	С3	124			дуб
71	С3	124			дуб	101	С3	124			дуб
72	С3	124			дуб	102	С3	124			дуб
73	С3	124			дуб	103	С3	124			дуб
74	С3	124			дуб	104	С3	124			дуб
75	С3	124			дуб	105	С3	124			дуб
76	С3	124			дуб	106	С3	124			дуб
77	С3	124			дуб	107	С3	124			дуб
78	С3	124			дуб	108	С3	124			дуб
79	С3	124			дуб	109	С3	124			дуб
80	С3	124			дуб	110	С3	124			дуб

Всього пронумеровано дерев: 110 (сто десять)  
(кількість словами)

Нумерацію і перелік провели:

Михайло  
(посада)

Михайло  
(підпис)

Михайло Б.Г.  
(ініціали та прізвище)

Михайло  
(посада)

Михайло  
(підпис)

Михайло Б.Г.  
(ініціали та прізвище)

Михайло  
(посада)

Михайло  
(підпис)

Михайло Б.Г.  
(ініціали та прізвище)

Михайло  
(посада)

Михайло  
(підпис)

Михайло Б.Г.  
(ініціали та прізвище)

24 04 2021 року



НУМЕРАЦІЙНА ВІДОМІСТЬ ДЕРЕВ,  
призначених для вибіркової санітарної рубки

Місцевість: 054  
(Автономна Республіка Крим, область)

ДК лісництва: 054  
(найменування власника лісів, постійного лісокористувача)

Лісництво Степанівське  
квартал № 53

виділ № 4

урочище

ділянка №

площа 7,4 гектарів

Порядковий номер дерева	Порода	Ступінь товщини стовбурів, сантиметрів			Категорія стану дерева, підстава відбору для рубки	Порядковий номер дерева	Порода	Ступінь товщини стовбурів, сантиметрів			Категорія стану дерева, підстава відбору для рубки
		ділові	напівділові	дров'яні				ділові	напівділові	дров'яні	
105	С7	124			срн. 114	133	С3	124			срн. 114
106	С7	128			срн. 111	134	С3	124			срн. 111
107	С2	131			срн. 114	135	С3	124			срн. 111
108	С7	1	311		срн. 111	136	С3	124			срн. 111
109	С7	124			срн. 111	137	С7	124			срн. 111
110	С	128			срн. 111	138	С7	131			срн. 111
111	С	124			срн. 111	139	С7	124			срн. 111
112	С7	128			срн. 111	140	С3	124			срн. 111
113	С3	128			срн. 111	141	С3	124			срн. 111
114	С3	128			срн. 111	142	С3	124			срн. 111
115	С3	124			срн. 111	143	С3	124			срн. 111
116	С7	124			срн. 111	144	С3	131			срн. 111
117	С7	124			срн. 111	145	С7	144			срн. 111
118	С3		241		срн. 111	146	С3	124			срн. 111
119	С3		281		срн. 111	147	С3	140			срн. 111
120	С3		241		срн. 111	148	С7	124			срн. 111
121	С7	124			срн. 111	149	С7	124			срн. 111
122	С7	124			срн. 111	150	С7	124			срн. 111
123	С7	124			срн. 111	151	С7	281			срн. 111
124	С7	124			срн. 111	152	С7	281			срн. 111
125	С7	124			срн. 111	153	С7	131			срн. 111
126	С7	124			срн. 111	154	С7	131			срн. 111
127	С7	124			срн. 111	155	С7	124			срн. 111
128	С7	124			срн. 111	156	С7	124			срн. 111
129	С7	124			срн. 111	157	С7	124			срн. 111
130	С7	124			срн. 111	158	С7	124			срн. 111
131	С7	124			срн. 111	159	С7	241			срн. 111
132	С7	124			срн. 111	160	С3	241			срн. 111



Порядковий номер дерев	Порода	Ступінь товщини стовбурів, сантиметрів			Категорія стану дерев, підстава вдбору для рубки	Порядковий номер дерев	Порода	Ступінь товщини стовбурів, сантиметрів			Категорія стану дерев, підстава вдбору для рубки
		ділові	напівділові	дров'яні				ділові	напівділові	дров'яні	
161	С3	124			Сирок II	185	С3	124			Сирок II
162	С3	128			Сирок II	186	С3		281		Сирок II
163	С3	128			Сирок II	187	С3	124			Сирок II
164	С3	124			Сирок III	188	С3	124			Сирок II
165	С3	124			Сирок II	189	С3	124			Сирок II
166	С3	124			Сирок II	190	С3	124			Сирок II
167	С3	124			Сирок II	191	С3	124			Сирок II
168	С3	128			Сирок II	192	С3	124			Сирок II
169	С3	128			Сирок II	193	С3	124			Сирок II
170	С3	128			Сирок II	194	С3	124			Сирок II
171	С3	128			Сирок II	195	С3	124			Сирок II
172	С3	124			Сирок II	196	С3			241	Сирок II
173	С3	124			Сирок II	197	С3			241	Сирок II
174	С3	128			Сирок II	198	С3	124			Сирок II
175	С3	128			Сирок II	199	С3	128			Сирок II
176	С3	128			Сирок II	200	С3	31			Сирок II
177	С3	128			Сирок II	201	С3	128			Сирок II
178	С3	124			Сирок II	202	С3	128			Сирок II
179	С3	124			Сирок II	203	С3	128			Сирок II
180	С3	124			Сирок II	204	С3		241		Сирок II
181	С3	128			Сирок II	205	С3	128			Сирок II
182	С3	136			Сирок II	206	С3	137			Сирок II
183	С3	136			Сирок II	207	С3	128			Сирок II
184	С3	128			Сирок II	208	С3	137			Сирок II

Всього пронумеровано дерев:

(кількість словами)

104 (сто чотирьох)

Нумерацію і перелік провели:

Михайло  
(посада)

Михайло  
(підпис)

Михайло  
(ініціали та прізвище)

Михайло  
(посада)

Михайло  
(підпис)

Михайло  
(ініціали та прізвище)

Михайло  
(посада)

Михайло  
(підпис)

Михайло  
(ініціали та прізвище)

Михайло  
(посада)

Михайло  
(підпис)

Михайло  
(ініціали та прізвище)

29 07 2020 року

3Додаток 4  
до Санітарних правил

НУМЕРАЦІЙНА ВІДОМІСТЬ ДЕРЕВ,  
призначених для вибіркової санітарної рубки

(Автономна Республіка Крим, область)

(найменування власника лісів, постійного лісокористувача)

Лісництво Сухом'янське  
квартал № 53 виділ № 9

урочище \_\_\_\_\_  
ділянка № \_\_\_\_\_ площа 7,4 гектарів

Порядковий номер дерева	Порода	Ступінь товщини стовбурів, сантиметрів			Категорія стану дерева, підстава вибору для рубки	Порядковий номер дерева	Порода	Ступінь товщини стовбурів, сантиметрів			Категорія стану дерева, підстава вибору для рубки
		ділові	напівділові	дров'яні				ділові	напівділові	дров'яні	
208	С3	124			III кл.	237	С3	120			Сухом'янське
210	С3			242	III кл.	238	С3	120			Сухом'янське
211	С3	124			II кл.	239	С3	120			Сухом'янське
212	С3	140			Катег. III	240	С3			24	Сухом'янське
213	С3	124			Сухом'янське	241	С3		242		Сухом'янське
214	С3	124			Сухом'янське	242	С3	131			Сухом'янське
215	С3	128			Сухом'янське	243	С3	124			Сухом'янське
216	С3	124			Сухом'янське	244	С3	144			Сухом'янське
217	С3	124			Сухом'янське	245	С3	120			Сухом'янське
218	С3	136			Сухом'янське	246	С3			28	Сухом'янське
219	С3	144			Сухом'янське						
220	С3	124			Сухом'янське	248					
221	С3	128			Сухом'янське						
222	С3	132			Сухом'янське						
223	С3	124			Сухом'янське						
224	С3	144			Сухом'янське						
225	С3	124			Сухом'янське						
226	С3	152			Сухом'янське						
227	С3	128			Сухом'янське						
228	С3	124			Сухом'янське						
229	С3	128			Сухом'янське						
230	С3			361	Сухом'янське						
231	С3	128			Сухом'янське						
232	С3	128			Сухом'янське						
233	С3			241	Сухом'янське						
234	С3		124		Сухом'янське						
235	С3	128			Сухом'янське						
236	С3	124			Сухом'янське						





Додаток 4  
до Санітарних правил

**НУМЕРАЦІЙНА ВІДОМІСТЬ ДЕРЕВ,  
призначених для вибіркової санітарної рубки**

Шейнгольська обл.  
(Автономна Республіка Крим, область)

ДП «Лісгоспінвест»  
(найменування власника лісів, постійного лісокористувача)

Лісництво Степавківське  
квартал № 53

виділ № 14

урочище

ділянка № \_\_\_\_\_ площа 1,9 гектарів

	Порода	Ступінь товщини стовбурів, сантиметрів			Категорія стану дерева, підстава відбору для рубки	Порядковий номер дерева	Порода	Ступінь товщини стовбурів, сантиметрів			Категорія стану дерева, підстава відбору для рубки
		ділові	напівділові	дров'яні				ділові	напівділові	дров'яні	
1	С		28		сх I	35	С	32			сх I
2	С	28			сх IV	36	С	36			сх I
3	С	24			сх IV	37	С	28			сх I
4	С	28			сх I	38	С	36			сх I
5	С		32		сх IV	39	С		24		сх I
6	С	24			сх I	40	С	24			сх I
7	С	28			сх I	41	С	28			сх I
8	С	40			сх IV	42	С	24			сх I
9	С	24			сх IV	43	С	24			сх I
10	С	24			сх IV	44	С	24			сх I
11	С	36			сх I	45	С	40			сх I
12	С	24			сх I	46	С		24		сх I
13	С	28			сх I	47	С		24		сх I
14	С		24		сх I	48	С	24			сх I
15	С		24		сх IV	49	С	28			сх I
16	С	36			сх IV						
17	С	28			сх I						
18	С	24			сх I						
19	С	24			сх I						
20	С	36			сх I						
21	С	24			сх I						
22	С	40			сх I						
23	С	40			сх I						
24	С		28		сх I						
25	С	36			сх I						
26	С	36			сх I						
27	С	36			сх I						
28	С	28			сх I						
29	С	32			сх I						
30	С	32			сх I						
31	С	24			сх I						
32	С	28			сх I						
33	С	28			сх I						
34	С	28			сх I						





НУМЕРАЦІЙНА ВІДОМІСТЬ ДЕРЕВ,  
призначених для вибіркової санітарної рубки

(Автономна Республіка Крим, область)

(найменування власника лісів, постійного лісокористувача)

Лісництво Степанівське

квартал № 55

виділ № 37

урочище

ділянка №

площа 0,4 гектарів

Порядковий номер дерева	Порода	Ступінь товщини стовбурів, сантиметрів			Категорія стану дерева, підстава вибору для рубки	Порядковий номер дерева	Порода	Ступінь товщини стовбурів, сантиметрів			Категорія стану дерева, підстава вибору для рубки
		ділові	напівділові	дров'яні				ділові	напівділові	дров'яні	
1	С3	124			С3	28	С3	132			С3
2	С3	124			С3	30	С3		28		С3
3	С3	124			С3	31	С3			28	С3
4	С3	124			С3	32	С3			28	С3
5	С3	124			С3	33	С3	140			С3
6	С3	136			С3	34	С3		148		С3
7	С3	132			С3	35	С3	148			С3
8	С3	128			С3	36	С3	136			С3
9	С3		28		С3	37	С3	136			С3
10	С3		28		С3	38	С3	136			С3
11	С3		36		С3	39	С3	124			С3
12	С3	140			С3	40	С3	124			С3
13	С3	138			С3	41	С3	132			С3
14	С3		28		С3	42	С3	132			С3
15	С3		24		С3	43	С3	124			С3
16	С3	136			С3	44	С3	124			С3
17	С3	140			С3	45	С3	124			С3
18	С3	128			С3	46	С3			36	С3
19	С3	132			С3	47	С3	128			С3
20	С3	124			С3	48	С3	128			С3
21	С3	140			С3	49	С3	132			С3
22	С3	140			С3	50	С3	136			С3
23	С3	128			С3	51	С3	124			С3
24	С3	124			С3	52	С3	124			С3
25	С3	124			С3	53	С3			24	С3
26	С3	124			С3	54	С3	140			С3
27	С3	124			С3	55	С3	150			С3
28	С3	124			С3	56	С3	150			С3

Порядковий номер дерева	Порода	Ступінь товщини стовбурів, сантиметрів			Категорія стану дерева, підстава відбору для рубки	Порядковий номер дерева	Порода	Ступінь товщини стовбурів, сантиметрів			Категорія стану дерева, підстава відбору для рубки
		ділові	напівділові	дров'яні				ділові	напівділові	дров'яні	
57	С2	128			Сиріш	81	С3	128			Сиріш II
58	С3		362		Сиріш	82	С2	128			Сиріш II
59	С3	128			Сиріш	83	С3	124			Сиріш II
60	С2	128			Сиріш	84	С1	124			Сиріш II
61	С3	124			Сиріш	85	С1	124			Сиріш II
62	С3	124			Сиріш	86	С1	124			Сиріш II
63	С2	152			Сиріш	87	С3	128			Сиріш II
64	С2		241		Сиріш	88	С3	128			Сиріш II
65	С3	128			Сиріш	89	С2	124			Сиріш II
66	С1	124			Сиріш	90	С3	136			Сиріш II
67	С2	124			Сиріш	91	С3	136			Сиріш II
68	С1	124			Сиріш	92	С2	124			Сиріш II
69	С1	128			Сиріш	93	С3	128			Сиріш II
70	С2	132			Сиріш	94	С1	128			Сиріш II
71	С2	128			Сиріш	95	С2	136			Сиріш II
72	С2	132			Сиріш	96	С2		241		Сиріш II
73	С3	140			Сиріш	97	С1	124			Сиріш II
74	С1		412		Сиріш	98	С2	124			Сиріш II
75	С1	124			Сиріш	99	С3	124			Сиріш II
76	С2	124			Сиріш	100	С2	124			Сиріш II
77	С2	128			Сиріш	101	С3	124			Сиріш II
78	С3	128			Сиріш	102	С3	124			Сиріш II
79	С2	124			Сиріш	103	С3	124			Сиріш II
80	С3	124			Сиріш	104	С3			362	Сиріш II

Всього пронумеровано дерев: 104 СТО 20-7-11  
(кількість словами)

Нумерацію і перелік провели:

Михайло М. М.  
(посада)

(підпис)

(ініціали та прізвище)

Михайло М. М.  
(посада)

(підпис)

(ініціали та прізвище)

Михайло М. М.  
(посада)

(підпис)

(ініціали та прізвище)

Михайло М. М.  
(посада)

(підпис)

(ініціали та прізвище)

24 03 2027 року



3 Додаток 4  
до Санітарних правил

НУМЕРАЦІЙНА ВІДОМІСТЬ ДЕРЕВ,  
призначених для вибіркової санітарної рубки

Миколаївська область  
(Автономна Республіка Крим, область)

ОП державного лісового фонду  
(найменування власника лісів, постійного лісокористувача)

Лісництво Степаво-Воскресенське  
квартал № 55 виділ № 37

урочище \_\_\_\_\_  
ділянка № \_\_\_\_\_ площа 6,4 гектарів

Порядковий номер дерева	Порода	Ступінь товщини стовбурів, сантиметрів			Категорія стану дерева, підстава вибору для рубки	Порядковий номер дерева	Порода	Ступінь товщини стовбурів, сантиметрів			Категорія стану дерева, підстава вибору для рубки
		ділові	напівділові	дров'яні				ділові	напівділові	дров'яні	
105	С3	148			Сухе III	135	С3	124			Сухе III
106	С3	124			Сухе IV	134	С1	124			Сухе I
107	С3	124			Сухе IV	133	С2		241		Сухе I
108	С3	124			Сухе II	130	С2			40	Сухе I
109	С3	124			Сухе IV	137	С3	124			Сухе III
110	С3	136			Сухе IV	138	С3	124			Сухе III
111	С3	124			Сухе IV	138	С3	124			Сухе IV
112	С3		521		Сухе IV	140	С3	124			Сухе IV
113	С3		241		Сухе IV	141	С2	124			Сухе III
114	С3		361		Сухе IV	142	С3	124			Сухе III
115	С3		361		Сухе IV	143	С3	124			Сухе IV
116	С3		281		Сухе IV	144	С3	124			Сухе IV
117	С3	124			Сухе IV	145	С3	124			Сухе IV
118	С3	124			Сухе IV	146	С3	124			Сухе III
119	С3	124			Сухе IV	147	С3		241		Сухе IV
120	С3	124			Сухе IV	148	С3	124			Сухе IV
121	С3	124			Сухе IV	149	С3	124			Сухе IV
122	С3		56		Сухе IV	150	С3	124			Сухе IV
123	С3		241		Сухе IV	151	С3	124			Сухе IV
124	С3		241		Сухе IV	152	С3	124			Сухе IV
125	С3		241		Сухе IV	153	С3	124			Сухе IV
126	С3	124			Сухе IV	154	С3	124			Сухе IV
127	С3	124			Сухе IV	155	С3	124			Сухе IV
128	С3		441		Сухе IV	156	С3	124			Сухе IV
129	С3	124			Сухе IV	157	С3	124			Сухе IV
130	С3		241		Сухе IV	158	С3	124			Сухе IV
131	С3		361		Сухе IV	159	С3	124			Сухе IV
132	С3		241		Сухе IV	160	С3	124			Сухе IV



Порядковий номер дерева	Порода	Ступінь товщини стовбурів, сантиметрів			Категорія стану дерева, підстава вибору для рубки	Порядковий номер дерева	Порода	Ступінь товщини стовбурів, сантиметрів			Категорія стану дерева, підстава вибору для рубки
		ділові	напівділові	дров'яні				ділові	напівділові	дров'яні	
161	С3	137			Сухий	185	С3	128			Сухий
162	С3	124			Сухий	186	С3	127			Сухий
163	С4	561			Сухий	187	С3	132			Сухий
164	С7	128			Сухий	188	С3	124			Сухий
165	С7	128			Сухий	189	С3	124			Сухий
166	С3		521		Сухий	190	С3	124			Сухий
167	С		521		Сухий	191	С2	124			Сухий
168	С3		521		Сухий	192	С3	128			Сухий
169	С1		441		Сухий	193	С7	124			Сухий
170	С3	136			Сухий	194	С7	124			Сухий
171	С3	144			Сухий	195	С7	124			Сухий
172	С4	144			Сухий	196	С7	124			Сухий
173	С7	124			Сухий	197	С7	124			Сухий
174	С6	124			Сухий	198	С3		281		Сухий
175	С2	124			Сухий	199	С7		281		Сухий
176	С7	124			Сухий	200	С7		281		Сухий
177	С7	124			Сухий	201	С7		281		Сухий
178	С7	132			Сухий	202	С3	128			Сухий
179	С7	136			Сухий	203	С3	124			Сухий
180	С7	136			Сухий	204	С7	124			Сухий
181	С7	128			Сухий	205	С7	124			Сухий
182	С7	124			Сухий	206	С3	124			Сухий
183	С3	128			Сухий	207	С7	124			Сухий
184		128			Сухий	208	С3	128			Сухий

Всього пронумеровано дерев: 104 СТО ХОДИМ  
(кількість словами)

Нумерацію і перелік провели:

Михайло  
(посада)

Михайло  
(підпис)

Михайло Т. П.  
(ініціали та прізвище)

Михайло  
(посада)

Михайло  
(підпис)

Михайлов В. П.  
(ініціали та прізвище)

Михайло  
(посада)

Михайло  
(підпис)

Михайлов Р. Р.  
(ініціали та прізвище)

Михайло  
(посада)

Михайло  
(підпис)

Михайлов Р. Р.  
(ініціали та прізвище)

28 03 2021 року

3  
НУМЕРАЦІЙНА ВІДОМІСТЬ ДЕРЕВ,  
призначених для вибіркової санітарної рубки

№ 70 лісничівської  
(Автономна Республіка Крим, область)

ДП "Лісництво Сторожево"  
(найменування власника лісів, постійного лісокористувача)

Лісництво Сторожево  
квартал № 53

виділ № 57

урочище

ділянка №

площа 64 гектарів

Порядковий номер дерева	Порода	Ступінь товщини стовбурів, сантиметрів			Категорія стану дерева, підстава відбору для рубки	Порядковий номер дерева	Порода	Ступінь товщини стовбурів, сантиметрів			Категорія стану дерева, підстава відбору для рубки
		ділові	напівділові	дров'яні				ділові	напівділові	дров'яні	
208	C3	24			Сиріш II	272	C7	24			Сиріш II
210	C7	24			Сиріш II	239	C3	24			Сиріш II
211	C7	24			Сиріш II	238	C7			32	Сиріш II
212	C7	24			Сиріш II	240	C7			32	Сиріш II
213	C7		24		Сиріш II	241	C7			32	Сиріш II
214	C7		24		Сиріш II	242	C7		24		Сиріш II
215	C7		24		Сиріш II	243	C7		24		Сиріш II
216	C7	24			Сиріш II	244	C7		24		Сиріш II
217	C7	24			Сиріш II	245	C7		24		Сиріш II
218	C7	24			Сиріш II	246	C7	24			Сиріш II
219	C7	24			Сиріш II	247	C7	24			Сиріш II
220	C7	24			Сиріш II	248	C7	24			Сиріш II
221	C7	24			Сиріш II	249	C7	24			Сиріш II
222	C7	24			Сиріш II	250	C7			24	Сиріш II
223	C7	24			Сиріш II	251	C7	24			Сиріш II
224	C7	24			Сиріш II	252	C7	24			Сиріш II
225	C7	24			Сиріш II	253	C7	24			Сиріш II
226	C7	24			Сиріш II	254	C7	24			Сиріш II
227	C7		32		Сиріш II	255	C7	24			Сиріш II
228	C7		32		Сиріш II	256	C7	24			Сиріш II
229	C7		32		Сиріш II	257	C7	24			Сиріш II
230	C7	24			Сиріш II	258	C7	24			Сиріш II
231	C7		24		Сиріш II	259	C7	24			Сиріш II
232	C7		24		Сиріш II	260	C7	24			Сиріш II
233	C7		24		Сиріш II	261	C7	24			Сиріш II
234	C7		24		Сиріш II	262	C7	24			Сиріш II
235	C7		24		Сиріш II	263	C7	24			Сиріш II
236	C7		24		Сиріш II	264	C7	24			Сиріш II

Порядковий номер дерева	Порода	Ступінь товщини стовбурів, сантиметрів			Категорія стану дерева, підстава відбору для рубки	Порядковий номер дерева	Порода	Ступінь товщини стовбурів, сантиметрів			Категорія стану дерева, підстава відбору для рубки
		ділові	напівділові	дров'яні				ділові	напівділові	дров'яні	
263	С3	24			сирішк						
266	С3			24	сирішк						
267	С3			24	сирішк						
269	С3			24	сирішк						
270	С3	24			сирішк						
271	С3			28	сирішк						
272	С3		24		сирішк						
273	С3	24			сирішк						
274	С3	24			сирішк						
275	С2		24		сирішк						
276	С3		24		сирішк						
277	С3	24			сирішк						
278	С3	24			сирішк						
279	С3	24			сирішк						
280	С3	24			сирішк						
281	С3	24			сирішк						
282	С3	24			сирішк						
283	С3	24			сирішк						
284	С3	24			сирішк						
285	С3	24			сирішк						
286	С3	24			сирішк						
287	С3	24			сирішк						
288	С3	24			сирішк						
289	С3	24			сирішк						

Всього пронумеровано дерев: 78 (сімдесят вісім)  
(кількість словами)

Нумерацію і перелік провели:

Міхасько Микола  
(посада)

Міхасько Микола  
(підпис)

Міхасько Микола  
(ініціали та прізвище)

Міхасько Микола  
(посада)

Міхасько Микола  
(підпис)

Міхасько Микола  
(ініціали та прізвище)

Міхасько Микола  
(посада)

Міхасько Микола  
(підпис)

Міхасько Микола  
(ініціали та прізвище)

Міхасько Микола  
(посада)

Міхасько Микола  
(підпис)

Міхасько Микола  
(ініціали та прізвище)

27 03 2024 року



3 Додаток 4  
до Санітарних правил

НУМЕРАЦІЙНА ВІДОМІСТЬ ДЕРЕВ,  
призначених для вибіркової санітарної рубки

(Автономна Республіка Крим, область)

(найменування власника лісів, постійного лісокористувача)

Лісництво Співробітництво  
квартал № 62 виділ № 14

урочище  
ділянка № 2 площа 6,8 гектарів

Порядковий номер дерева	Порода	Ступінь товщини стовбурів, сантиметрів			Категорія стану дерева, підстава вибору для рубки	Порядковий номер дерева	Порода	Ступінь товщини стовбурів, сантиметрів			Категорія стану дерева, підстава вибору для рубки
		ділові	напівділові	дров'яні				ділові	напівділові	дров'яні	
1	C3		24.		листвен	29	C3			40.	листвен
2	C3		28.		листвен	30	C3	32.			листвен
3	C3	32.			листвен	31	C3	24.			листвен
4	C3	28.			листвен	32	C3	40.			листвен
5	C3	24.			листвен	33	C3	36.			листвен
6	C3	28.			листвен	34	C3	28.			листвен
7	C3	24.			листвен	35	C3	32.			листвен
8	C3	28.			листвен	36	C3			36.	листвен
9	C3	32.			листвен	37	C3		24.		листвен
10	C3	32.			листвен	38	C3			32.	листвен
11	C3	32.			листвен	39	C3			24.	листвен
12	C3		28.		листвен	40	C3			28.	листвен
13	C3		32.		листвен	41	C3			24.	листвен
14	C3	32.			листвен	42	C3			32.	листвен
15	C3	24.			листвен	43	C3			36.	листвен
16	C3	36.			листвен	44	C3	32.			листвен
17	C3	24.			листвен	45	C3		24.		листвен
18	C3	32.			листвен	46	C3			32.	листвен
19	C3	24.			листвен	47	C3	36.			листвен
20	C3	24.			листвен	48	C3	32.			листвен
21	C3	28.			листвен	49	C3	36.			листвен
22	C3	36.			листвен	50	C3	36.			листвен
23	C3		24.		листвен	51	C3	24.			листвен
24	C3	36.			листвен	52	C3	44.			листвен
25	C3	32.			листвен	53	C3	32.			листвен
26	C3	40.			листвен	54	C3	24.			листвен
27	C3	24.			листвен	55	C3	52.			листвен
28	C3	32.			листвен	56	C3	28.			листвен



Порядковий номер дерева	Порода	Ступінь товщини стовбурів, сантиметрів			Категорія стану дерева, підстава відбору для рубки	Порядковий номер дерева	Порода	Ступінь товщини стовбурів, сантиметрів			Категорія стану дерева, підстава відбору для рубки
		ділові	напівділові	дров'яні				ділові	напівділові	дров'яні	
57	C2	36.			сиріш	81	C3	24.			сиріш
58	C2	36			сиріш	82	C3	28.			сиріш
59	C3			32.	сиріш	83	C3	36.			сиріш
60	C2		36		сиріш	84	C3	36.			сиріш
61	C2		36		сиріш	85	C3	32.			сиріш
62	C2	28.			сиріш	86	C3	24.			сиріш
63	C3	24.			сиріш	87	C3	32.			сиріш
64	C3	24.			сиріш	88	C3	32.			сиріш
65	C3	24.			сиріш	89	C3	32.			сиріш
66	C3	36			сиріш	90	C3	36.			сиріш
67	C3	32.			сиріш	91	C3		24.		сиріш
68	C3	32.			сиріш	92	C3		36		сиріш
69	C3	36.			сиріш	93	C3		32		сиріш
70	C3	36			сиріш	94	C3	40			сиріш
71	C3	40.			сиріш	95	C3		36		сиріш
72	C3	36.			сиріш	96	C3	32.			сиріш
73	C3	24.			сиріш	97	C3		40.		сиріш
74	C3		28		сиріш	98	C3		36		сиріш
75	C3		28.		сиріш	99	C3	36.			сиріш
76	C3		24.		сиріш	100	C3	32.			сиріш
77	C3			24	сиріш	101	C3		40.		сиріш
78	C3	32.			сиріш	102	C3		36		сиріш
79	C3	24.			сиріш	103	C3	36.			сиріш
80	C3	28.			сиріш	104	C3	40			сиріш

Всього пронумеровано дерев:

(кількість словами)

Нумерацію і перелік провели:

с/м/с/у  
(посада)

Рудик  
(підпис)

Рудикова Г.М  
(ініціали та прізвище)

с/м/с/у  
(посада)

Михайло  
(підпис)

Михайло Р.М  
(ініціали та прізвище)

с/м/с/у  
(посада)

с/м/с/у  
(підпис)

Михайло Р.М  
(ініціали та прізвище)

с/м/с/у  
(посада)

с/м/с/у  
(підпис)

Михайло Р.М  
(ініціали та прізвище)

с/м/с/у 2000 року

3Додаток 4  
до Санітарних правил

НУМЕРАЦІЙНА ВІДОМІСТЬ ДЕРЕВ,  
призначених для вибіркової санітарної рубки

(Автономна Республіка Крим, область)

(найменування власника лісів, постійного лісокористувача)

Лісництво Сотницьке  
квартал № 62 виділ № 14

урочище \_\_\_\_\_  
ділянка № 2 площа 5,8 гектарів

Порядковий номер дерева	Порода	Ступінь товщини стовбурів, сантиметрів			Категорія стану дерева, підстава вибору для рубки	Порядковий номер дерева	Порода	Ступінь товщини стовбурів, сантиметрів			Категорія стану дерева, підстава вибору для рубки
		ділові	напівділові	дров'яні				ділові	напівділові	дров'яні	
105	С3		32		С3	133	С3	36			С3
106	С3	24			С3	134	С3			60	С3
107	С3	36			С3	135	С3	28			С3
108	С3	24			С3	136	С3		32		С3
109	С3	36			С3	137	С3	28			С3
110	С3	36			С3	138	С3	32			С3
111	С3		40		С3	139	С3	24			С3
112	С3	36			С3	140	С3	28			С3
113	С3	32			С3	141	С3	36			С3
114	С3	32			С3	142	С3	28			С3
115	С3		36		С3	143	С3	44			С3
116	С3	28			С3	144	С3	44			С3
117	С3	36			С3	145	С3	24			С3
118	С3	36			С3	146	С3	28			С3
119	С3	28			С3	147	С3	32			С3
120	С3	36			С3	148	С3	40			С3
121	С3	36			С3	149	С3	24			С3
122	С3		40		С3	150	С3	40			С3
123	С3	36			С3	151	С3	36			С3
124	С3	26			С3	152	С3	24			С3
125	С3	36			С3	153	С3	36			С3
126	С3		44		С3	154	С3	36			С3
127	С3	36			С3	155	С3	32			С3
128	С3	40			С3	156	С3	32			С3
129	С3		36		С3	157	С3	36			С3
130	С3	40			С3	158	С3	32			С3
131	С3		28		С3	159	С3	32			С3
132	С3		24		С3	160	С3	28			С3

Порядковий номер дерева	Порода	Ступінь товщини стовбурів, сантиметрів			Категорія стану дерева, підстава відбору для рубки	Порядковий номер дерева	Порода	Ступінь товщини стовбурів, сантиметрів			Категорія стану дерева, підстава відбору для рубки
		ділові	напівділові	дров'яні				ділові	напівділові	дров'яні	
161	C3	32			Сухе	186	C3	24			Сухе
162	C3	32			Сухе	187	C3	40			Сухе
163	C3	28			Сухе	187	C3		28		Сухе
164	C3	56			Сухе	188	C3		24		Сухе
165	C3	24			Сухе	189	C3		28		Сухе
166	C3	36			Сухе	190	C3		28		Сухе
167	C3	32			Сухе	191	C3	28			Сухе
168	C3	44			Сухе	192	C3	24			Сухе
169	C3	32			Сухе	193	C3		22		Сухе
170	C3	32			Сухе	194	C3	36			Сухе
171	C3	28			Сухе	195	C3	36			Сухе
172	C3	40			Сухе	196	C3	40			Сухе
173	C3	40			Сухе	197	C3	36			Сухе
175	C3		36		Сухе	198	C3	28			Сухе
176	C3	28			Сухе	199	C3	28			Сухе
177	C2	40			Сухе	200	C3	32			Сухе
178	C3	32			Сухе	201	C3	28			Сухе
179	C3	32			Сухе						
180	C3	40			Сухе						
181	C3		28		Сухе						
182	C3	40			Сухе						
183	C2	32			Сухе						
184	C3	40			Сухе						
185	C3	24			Сухе						

Всього пронумеровано дерев: двісті вісім дерев  
(кількість словами)

Нумерацію і перелік провели:

М. М. М.  
(посада)

Руденко  
(підпис)

Руденко Г. П.  
(ініціали та прізвище)

С. М. М.  
(посада)

М. М. М.  
(підпис)

М. М. М. Р. М.  
(ініціали та прізвище)

М. М. М.  
(посада)

М. М. М.  
(підпис)

С. М. М. Б. Д.  
(ініціали та прізвище)

М. М. М.  
(посада)

М. М. М.  
(підпис)

М. М. М. Р. М.  
(ініціали та прізвище)

14 06 2011 року



3 Додаток 4  
до Санітарних правил

НУМЕРАЦІЙНА ВІДОМІСТЬ ДЕРЕВ,  
призначених для вибіркової санітарної рубки

(Автономна Республіка Крим, область)

(найменування власника лісів, постійного лісокористувача)

Лісництво Степанівське  
квартал № ВЗ виділ № 6

урочище \_\_\_\_\_  
ділянка № 1 площа 2,0 гектарів

Порядковий номер дерева	Порода	Ступінь товщини стовбурів, сантиметрів			Категорія стану дерева, підстава вибору для рубки	Порядковий номер дерева	Порода	Ступінь товщини стовбурів, сантиметрів			Категорія стану дерева, підстава вибору для рубки
		ділові	напівділові	дров'яні				ділові	напівділові	дров'яні	
1	См	36			См	28	См	36			См
2	С	32			С	30	С	32			С
3	С	28			С	31	С	36			С
4	С	44			С	32	С	28			С
5	С	24			С	33	С	28			С
6	С	40			С	34	С	40			С
7	С	40			С	35	С	20			С
8	С	40			С	36	С	32			С
9	С	44			С	37		40			С
10	С	40			С	38		36			С
11	С	40			С	39		28			С
12	С	40			С	40		31			С
13	С	36			С	41		32			С
14	С	40			С	42		36			С
15	С	40			С	43		40			С
16	С	37			С	44		28			С
17	С	36			С	45		28			С
18	С	38			С	46		28			С
19	С		36		С	47		30			С
20	С	40			С	48		40			С
21	С	24			С	49		28			С
22	С	24			С	50		40			С
23	С	28			С	51		37			С
24	С	28			С	52		40			С
25	С	32			С	53		36			С
26	С	40			С	54		37			С
27	С	36			С	55		32			С
28	С	37			С	56				44	С



Порядковий номер дерева	Порода	Ступінь товщини стовбурів, сантиметрів			Категорія стану дерева, підстава вибору для рубки	Порядковий номер дерева	Порода	Ступінь товщини стовбурів, сантиметрів			Категорія стану дерева, підстава вибору для рубки
		ділові	напівділові	дров'яні				ділові	напівділові	дров'яні	
57	Сосна	32			суча						
58	С	32			суча						
59	С	37			суча						
60	С	38			суча						
61	С	24			суча						
62	С	24			суча						
63	С	11			суча						
64	С		28		суча						
65	С	28			суча						
66	С	36			суча						
67	С	36			суча						
68	С	32			суча						
69	С	31			суча						
70	С	36			суча						
71	С			60	суча						
72	С	28			суча						
73	С	40			суча						
74	С			28	суча						
75	С			24	суча						
76	С			40	суча						
77	С	36			суча						
78	С	36			суча						

Всього пронумеровано дерев: 78 (кількість словами)

Нумерацію і перелік провели:

М. М. М. М.  
(посада)

М. М. М. М.  
(підпис)

М. М. М. М.  
(ініціали та прізвище)

М. М. М. М.  
(посада)

М. М. М. М.  
(підпис)

М. М. М. М.  
(ініціали та прізвище)

М. М. М. М.  
(посада)

М. М. М. М.  
(підпис)

М. М. М. М.  
(ініціали та прізвище)

М. М. М. М.  
(посада)

М. М. М. М.  
(підпис)

М. М. М. М.  
(ініціали та прізвище)

15 06 2020 року

3 Додаток 4  
до Санітарних правил

НУМЕРАЦІЙНА ВІДОМІСТЬ ДЕРЕВ,  
призначених для вибіркової санітарної рубки

(Автономна Республіка Крим, область)

(найменування власника лісів, постійного лісокористувача)

Лісництво Степанівська урочище                       
квартал № 66 виділ № 15/2 ділянка № 2 площа 4,8 гектарів

Порядковий номер дерева	Порода	Ступінь товщини стовбурів, сантиметрів			Категорія стану дерева, підстава відбору для рубки	Порядковий номер дерева	Порода	Ступінь товщини стовбурів, сантиметрів			Категорія стану дерева, підстава відбору для рубки
		ділові	напівділові	дров'яні				ділові	напівділові	дров'яні	
1	Сосна	140			Сосна	28	Сосна	124			Сосна
2	С	136			Сосна	30	С	127			Сосна
3	С	128			Сосна	31	С	136			Сосна
4	С	128			Сосна	32	С	128			Сосна
5	С			140	Сосна	33	С	128			Сосна
6	С	144			Сосна	34	С	137			Сосна
7	С	144			Сосна	35	С	140			Сосна
8	С	128			Сосна	36	С	140			Сосна
9	С	140			Сосна	37	С	132			Сосна
10	С	124			Сосна	38	С	124			Сосна
11	С	144			Сосна	39	С	124			Сосна
12	С	140			Сосна	40	С	124			Сосна
13	С	140			Сосна	41	С	137			Сосна
14	С			24	Сосна	42	С	137			Сосна
15	С			24	Сосна	43	С	137			Сосна
16	С	124			Сосна	44	С	9	28		Сосна
17	С	124			Сосна	45	С	124			Сосна
18	С	132			Сосна	46	С	140			Сосна
19	С	136			Сосна	47	С	124			Сосна
20	С	140			Сосна	48	С	140			Сосна
21	С	124			Сосна	49	С	140			Сосна
22	С	144			Сосна	50	С	144			Сосна
23	С	140			Сосна	51	С			136	Сосна
24	С	144			Сосна	52	С			136	Сосна
25	С	128			Сосна	53	С	122			Сосна
26	С	140			Сосна	54	С	144			Сосна
27	С	140			Сосна	55	С	148			Сосна
28	С	140			Сосна	56	С	132			Сосна

Порядковий номер дерев	Порода	Ступінь товщини стовбурів, сантиметрів			Категорія стану дерев, підстава вибору для рубки	Порядковий номер дерев	Порода	Ступінь товщини стовбурів, сантиметрів			Категорія стану дерев, підстава вибору для рубки
		ділові	напівділові	дров'яні				ділові	напівділові	дров'яні	
57	Сосна	128			Сосна II	81	Сосна	136			Сосна II
58	С	128			Сосна II	82	С	124			Сосна II
59	С	137			Сосна II	83	С	130			Сосна II
60	С	132			Сосна II	84	С	138			Сосна II
61	С	132			Сосна II	85	С	140			Сосна II
67	С	128			Сосна II	88	С	132			Сосна II
63	С	137			Сосна II	87	С	132			Сосна II
64	С	132			Сосна II	89	С	137			Сосна II
65	С	140			Сосна II	89	С	140			Сосна II
66	С	144			Сосна II	90	С	134			Сосна II
67	С	136			Сосна II	91	С	124			Сосна II
68	С	136			Сосна II	92	С			240	Сосна II
69	С	144			Сосна II	93	С			241	Сосна II
70	С	140			Сосна II	94	С			241	Сосна II
71	С	136			Сосна II	95	С			241	Сосна II
77	С	128			Сосна II	96	С	128			Сосна II
77	С	148			Сосна II	97	С		241		Сосна II
74	С	140			Сосна II	98	С		241		Сосна II
75	С	128			Сосна II	99	С	137			Сосна II
76	С	140			Сосна II	100	С	124			Сосна II
77	С	124			Сосна II	101	С	124			Сосна II
78	С	132			Сосна II	101	С		241		Сосна II
79	С	134			Сосна II	103	С	132			Сосна II
80	С	140			Сосна II	104	С	135			Сосна II

Всього пронумеровано дерев: СТО 204 (104)  
(кількість словами)

Нумерацію і перелік провели:

Михайло  
(посада)

Михайло  
(підпис)

Михайло Б.Б.  
(ініціали та прізвище)

Михайло  
(посада)

Михайло  
(підпис)

Михайло Б.Б.  
(ініціали та прізвище)

Михайло  
(посада)

Михайло  
(підпис)

Михайло Б.Б.  
(ініціали та прізвище)

Михайло  
(посада)

Михайло  
(підпис)

Михайло Б.Б.  
(ініціали та прізвище)

15 06 2020 року



3 Додаток 4  
до Санітарних правил

НУМЕРАЦІЙНА ВІДОМІСТЬ ДЕРЕВ,  
призначених для вибіркової санітарної рубки

(Автономна Республіка Крим, область)

(найменування власника лісів, постійного лісокористувача)

Лісництво Степанівське урочище 2  
квартал № 68 виділ № 151 ділянка № 2 площа 4,8 гектарів

Порядковий номер дерева	Порода	Ступінь товщини стовбурів, сантиметрів			Категорія стану дерева, підстава вибору для рубки	Порядковий номер дерева	Порода	Ступінь товщини стовбурів, сантиметрів			Категорія стану дерева, підстава вибору для рубки
		ділові	напівділові	дров'яні				ділові	напівділові	дров'яні	
105	Сосна	124			середн	133	Сосна	124			середн
106	С		124		середн	134	С		32		середн
107	С			24	середн	135	С	124			середн
108	С		124		середн	136	С		24		середн
109	С	128			середн	137	С		24		середн
110	С	137			середн	138	С		24		середн
111	С	124			середн	139	С		28		середн
112	С	152			середн	140	С		28		середн
113	С	137			середн	141	С		132		середн
114	С	132			середн	142	С		40		середн
115	С	137			середн	143	С		28		середн
116	С	128			середн	144	С		28		середн
117	С	140			середн	145	С		28		середн
118	С	124			середн	146	С		128		середн
119	С	132			середн	147	С	124			середн
120	С	136			середн	148	С			28	середн
121	С	136			середн	149	С			24	середн
122	С	140			середн	150	С	124			середн
123	С			24	середн	151	С			24	середн
124	С	128			середн	152	С		32		середн
125	С	137			середн	153	С	124			середн
126	С			24	середн	154	С				середн
127	С	132			середн	155	С	128			середн
128	С			24	середн	156	С	128			середн
129	С	144			середн	157	С	124			середн
130	С	137			середн	158	С	136			середн
131	С	137			середн	159	С	128			середн
132	С	132			середн	160	С			40	середн



Порядковий номер дерев	Порода	Ступінь товщини стовбурів, сантиметрів			Категорія стану дерев, підстава відбору для рубки	Порядковий номер дерев	Порода	Ступінь товщини стовбурів, сантиметрів			Категорія стану дерев, підстава відбору для рубки
		ділові	напівділові	дров'яні				ділові	напівділові	дров'яні	
161	Сосна	124			Сосна	185	Сосна	138			Сосна
162	С	124			Сосна	186	С	138			Сосна
163	С	128			Сосна	187	С	128			Сосна
164	С	128			Сосна	188	С	137			Сосна
165	С			28	Сосна	189	С		40		Сосна
166	С	128			Сосна	190	С	128			Сосна
167	С	124			Сосна	191	С	128			Сосна
168	С	124			Сосна	192	С	128			Сосна
169	С	128			Сосна	193	С	128			Сосна
170	С	137			Сосна	194	С	122			Сосна
171	С	137			Сосна	195	С	137			Сосна
172	С	132			Сосна	196	С				Сосна
173	С	124			Сосна						Сосна
174	С	128			Сосна						Сосна
175	С	128			Сосна						Сосна
176	С			37	Сосна						Сосна
177	С	128			Сосна						Сосна
178	С	137			Сосна						Сосна
179	С		128		Сосна						Сосна
180	С	140			Сосна						Сосна
181	С			32	Сосна						Сосна
182	С	128			Сосна						Сосна
183	С	132			Сосна						Сосна
184	С			37	Сосна						Сосна

Всього пронумеровано дерев: 31 (фактичного обліку)  
(кількість словами)

Нумерацію і перелік провели:

<u>Машинка</u> (посада)	<u>[Підпис]</u> (підпис)	<u>Віктор Б.І.</u> (ініціали та прізвище)
<u>Сосна</u> (посада)	<u>[Підпис]</u> (підпис)	<u>Машинка</u> (ініціали та прізвище)
<u>Сосна</u> (посада)	<u>[Підпис]</u> (підпис)	<u>Сосна Б.О.</u> (ініціали та прізвище)
<u>                    </u> (посада)	<u>                    </u> (підпис)	<u>                    </u> (ініціали та прізвище)

15.08.2021 року

3 Додаток 4  
до Санітарних правил

НУМЕРАЦІЙНА ВІДОМІСТЬ ДЕРЕВ,  
призначених для вибіркової санітарної рубки

Дніпропетровська обл.  
(Автономна Республіка Крим, область)  
Дніпропетровська обл.  
(найменування власника лісів, постійного лісокористувача)

Лісництво Степанивська урочище \_\_\_\_\_  
квартал № 67 виділ № 22 ділянка № \_\_\_\_\_ площа 10,0 гектарів

Порядковий номер дерева	Порода	Ступінь товщини стовбурів, сантиметрів			Категорія стану дерева, підстава відбору для рубки	Порядковий номер дерева	Порода	Ступінь товщини стовбурів, сантиметрів			Категорія стану дерева, підстава відбору для рубки
		ділові	напівділові	дров'яні				ділові	напівділові	дров'яні	
1	С		28		св. сел. II	29	С	28			св. сел. II
2	С			36	св. сел. II	30	С		24		св. сел. II
3	С		24		св. сел. II	31	С	24			св. сел. II
4	С	24			св. сел. II	32	С			32	св. сел. II
5	С	24			св. сел. II	33	С			40	св. сел. II
6	С	40			св. сел. II	34	С			32	св. сел. II
7	С			28	св. сел. II	35	С			28	св. сел. II
8	С		24		св. сел. II	36	С		52		св. сел. II
9	С			32	св. сел. II	37	С		24		св. сел. II
10	С	24			св. сел. II	38	С			36	св. сел. II
11	С			28	св. сел. II	39	С		28		св. сел. II
12	С			32	св. сел. II	40	С	24			св. сел. II
13	С	24			св. сел. II	41	С		36		св. сел. II
14	С		24		св. сел. II	42	С	40			св. сел. II
15	С		36		св. сел. II	43	С			52	св. сел. II
16	С		24		св. сел. II	44	С			44	св. сел. II
17	С			24	св. сел. II	45	С			24	св. сел. II
18	С		28		св. сел. II	46	С	24			св. сел. II
19	С	24			св. сел. II	47	С		24		св. сел. II
20	С		24		св. сел. II	48	С			32	св. сел. II
21	С	32			св. сел. II	49	С			24	св. сел. II
22	С			40	св. сел. II	50	С		24		св. сел. II
23	С	32			св. сел. II	51	С	38			св. сел. II
24	С		28		св. сел. II	52	С	28			св. сел. II
25	С		24		св. сел. II	53	С			24	св. сел. II
26	С			28	св. сел. II	54	С			24	св. сел. II
27	С	24			св. сел. II	55	С			24	св. сел. II
28	С	28			св. сел. II	56	С			32	св. сел. II

Порядковий номер дерев	Порода	Ступінь товщини стовбурів, сантиметрів			Категорія стану дерев, підстава відбору для рубки	Порядковий номер дерев	Порода	Ступінь товщини стовбурів, сантиметрів			Категорія стану дерев, підстава відбору для рубки
		ділові	напівділові	дров'яні				ділові	напівділові	дров'яні	
57	C			36	сирік II	81	C3		20		сирік II
58	C	32			сирік II	82	C3		24		сирік II
59	C	28			сирік II	83	C3		27		сирік II
60	C			32	сирік III	84	C3		24		сирік II
61	C	24			сирік II	85	C3		24		сирік II
62	C	28			сирік II	86	C3		24		сирік II
63	C		40		сирік II	87	C3		40		сирік II
64	C	24			сирік II	88	C3		40		сирік II
65	C	24			сирік II	89	C3		38		сирік II
66	C	24			сирік II	90	C3	36			сирік II
67	C	28			сирік II	91	C3	36			сирік II
68	C	24			сирік II	92	C3	36			сирік II
69	C3	36			сирік II	93	C3	38			сирік II
70	C3	32			сирік II	94	C3			40	сирік III
71	C3		32		сирік II	95	C3				сирік III
72	C3	32			сирік II	96	C3	24			сирік II
73	C3		36		сирік II	97	C3	24			сирік II
74	C3		36		сирік II	98	C3	40			сирік II
75	C3		40		сирік II	99	C3	24			сирік II
76	C3		24		сирік II	100	C3	24			сирік II
77	C3		36		сирік II	101	C3		28		сирік II
78	C3		36		сирік II	102	C3			44	сирік II
79	C3		28		сирік II	103	C3		32		сирік II
80	C3		36		сирік II	104	C3		32		сирік II

Всього пронумеровано дерев: 104 (сто чотирьох)  
(кількість словами)

Нумерацію і перелік провели:

М. М. М. М. М.  
(посада)

М. М. М. М. М.  
(посада)

М. М. М. М. М.  
(посада)

М. М. М. М. М.  
(посада)

М. М. М. М. М.  
(підпис)

М. М. М. М. М.  
(підпис)

М. М. М. М. М.  
(підпис)

М. М. М. М. М.  
(підпис)

М. М. М. М. М.  
(ініціали та прізвище)

М. М. М. М. М.  
(ініціали та прізвище)

М. М. М. М. М.  
(ініціали та прізвище)

М. М. М. М. М.  
(ініціали та прізвище)

103 03 2024 року



[illegible]



3 Додаток 4  
до Санітарних правил

НУМЕРАЦІЙНА ВІДОМІСТЬ ДЕРЕВ,  
призначених для вибіркової санітарної рубки

Орешко-мелітаська ДДП  
(Автономна Республіка Крим, область)

ДП "Лісництво" Сторожинський лісгосп  
(найменування власника лісів, постійного лісокористувача)

Лісництво Сторожинський лісгосп  
квартал № 67 виділ № 24

урочище \_\_\_\_\_  
ділянка № \_\_\_\_\_ площа 3,3 гектарів

Порядковий номер дерева	Порода	Ступінь товщини стовбурів, сантиметрів			Категорія стану дерева, підстава вибору для рубки	Порядковий номер дерева	Порода	Ступінь товщини стовбурів, сантиметрів			Категорія стану дерева, підстава вибору для рубки
		ділові	напівділові	дров'яні				ділові	напівділові	дров'яні	
1	С3	144			С3	23	С3	132			середнє II
2	С3	124			С3	31	С3	136			середнє II
3	С3	144			С3	31	С3	132			середнє II
4	С3	128			С3	32	С3	132			середнє II
5	С3	128			С3	33	С3	124			середнє II
6	С3	144			С3	31	С3	124			середнє II
7	С3		136		С3	35	С3	124			середнє II
8	С3	132			С3	36	С3	124			середнє II
9	С3	132			С3	37	С3	140			середнє II
10	С3	132			С3	38	С3	128			середнє II
11	С3		24		С3	38	С3	132			середнє II
12	С3	132			С3	40	С3	140			середнє II
13	С3	124			С3	41	С3	140			середнє II
14	С3	124			С3	42	С3	144			середнє II
15	С3	124			С3	43	С3	124			середнє II
16	С3	128			С3	44	С3	124			середнє II
17	С3	124			С3	45	С3	128			середнє II
18	С3	124			С3	46	С3	120			середнє II
19	С3		24		С3	47	С3	124			середнє II
20	С3		24		С3	48	С3	124			середнє II
21	С3	132			С3	49	С3	124			середнє II
22	С3	128			С3	50	С3	124			середнє II
23	С3	124			С3	51	С3	124			середнє II
24	С3	124			С3	52	С3	124			середнє II
25	С3	124			С3	53	С3	124			середнє II
26	С3	124			С3	54	С3	124			середнє II
27	С3	124			С3	55	С3	124			середнє II
28	С3	124			С3	56	С3	124			середнє II

Порядковий номер дерева	Порода	Ступінь товщини стовбурів, сантиметрів			Категорія стану дерева, підстава відбору для рубки	Порядковий номер дерева	Порода	Ступінь товщини стовбурів, сантиметрів			Категорія стану дерева, підстава відбору для рубки
		ділові	напівділові	дров'яні				ділові	напівділові	дров'яні	
57	С3	157			Сиріак	81	С3	140			Сиріак
58	С7	152			Сиріак	82	С3	124			Сиріак
59	С7	132			Сиріак	83	С3	124			Сиріак
60	С3	128			Сиріак	84	С3	140			Сиріак
61	С3	140			Сиріак	85	С3	140			Сиріак
62	С3	128			Сиріак	86	С3	144			Сиріак
63	С2	128			Сиріак	87	С7		144		Сиріак
64	С	128			Сиріак	88	С3				Сиріак
65	СД	128			Сиріак	89	С3		371		Сиріак
66	С3	140			Сиріак	90	С7	140			Сиріак
67	С7	140			Сиріак	91	С3	144			Сиріак
68	С7	140			Сиріак	92	С3	140			Сиріак
69	С3	124			Сиріак	93	С7	140			Сиріак
70	С3	140			Сиріак	94	С7	144			Сиріак
71	С3	140			Сиріак	95	С3	152			Сиріак
72	С7	140			Сиріак	96	С3	124			Сиріак
73	С3	140			Сиріак	97	С3	144			Сиріак
74	С3	140			Сиріак	98	С3	128			Сиріак
75	С3	128			Сиріак	99	С7	140			Сиріак
76	С7		28		Сиріак	100	С7		241		Сиріак
77	С7	128			Сиріак	101	С7	124			Сиріак
78	С7	152			Сиріак	102	С7	124			Сиріак
79	С3	132			Сиріак	103	С3	124			Сиріак
80	С7	124			Сиріак	104	С7	144			Сиріак

Всього пронумеровано дерев: СТО голки.  
(кількість словами)

Нумерацію і перелік провели:

Маш. П-20  
(посада)  
М/П/С  
(посада)  
М/П/С  
(посада)  
М/П/С  
(посада)

[Підпис]  
(підпис)  
[Підпис]  
(підпис)  
[Підпис]  
(підпис)

Машин Б.  
(ініціали та прізвище)  
Кучук Р. А.  
(ініціали та прізвище)  
Степанов С. С.  
(ініціали та прізвище)  
Руденко М. П.  
(ініціали та прізвище)

\_\_\_\_\_ 20 \_\_\_\_\_ року

3 Додаток 4  
до Санітарних правил

НУМЕРАЦІЙНА ВІДОМІСТЬ ДЕРЕВ,  
призначених для вибіркової санітарної рубки

Житомирська  
(Автономна Республіка Крим, область)

ДП «Лісництво Сімферопольського району»  
(найменування власника лісів, постійного лісокористувача)

2

Лісництво Степанівська  
квартал № 67 виділ № 24

урочище \_\_\_\_\_  
ділянка № \_\_\_\_\_ площа 93 гектарів

Порядковий номер дерева	Порода	Ступінь товщини стовбурів, сантиметрів			Категорія стану дерева, підстава вибору для рубки	Порядковий номер дерева	Порода	Ступінь товщини стовбурів, сантиметрів			Категорія стану дерева, підстава вибору для рубки
		ділові	напівділові	дров'яні				ділові	напівділові	дров'яні	
105	С3	132			Сухомір	139	С3	124			Сухомір
106	С3	132			Сухомір	136	С3	40			Сухомір
107	С3			32	Сухомір	135	С3		24		Сухомір
108	С3	124			Сухомір	130	С3			32	Сухомір
109	С3	124			Сухомір	137	С3		24		Сухомір
110	С3	124			Сухомір	138	С3	124			Сухомір
111	С3	132			Сухомір	139	С3		24		Сухомір
112	С3	132			Сухомір	140	С3	137			Сухомір
113	С3	136			Сухомір	141	С3	124			Сухомір
114	С3	124			Сухомір	142	С3	124			Сухомір
115	С3	124			Сухомір	143	С3	124			Сухомір
116	С3		32		Сухомір	144	С3	124			Сухомір
117	С3	132			Сухомір	145	С3	124			Сухомір
118	С3	124			Сухомір	146	С3	124			Сухомір
119	С3	124			Сухомір	147	С3	124			Сухомір
120	С3	124			Сухомір	148	С3	132			Сухомір
121	С3	124			Сухомір	149	С3	140			Сухомір
122	С3	124			Сухомір	150	С3	140			Сухомір
123	С3	128			Сухомір	151	С3		40		Сухомір
124	С3	124			Сухомір	152	С3	124			Сухомір
125	С3	124			Сухомір	153	С3				Сухомір
126	С3	128			Сухомір	154	С3				Сухомір
127	С3	128			Сухомір	155	С3				Сухомір
128	С3	128			Сухомір	156	С3				Сухомір
129	С3	128			Сухомір	157	С3				Сухомір
130	С3	128			Сухомір	158	С3				Сухомір
131	С3	124			Сухомір	159	С3				Сухомір
132	С3	124			Сухомір	160	С3				Сухомір







3 Додаток 4  
до Санітарних правил

НУМЕРАЦІЙНА ВІДОМІСТЬ ДЕРЕВ,  
призначених для вибіркової санітарної рубки

(Автономна Республіка Крим, область)

(найменування власника лісів, постійного лісокористувача)

Лісництво Степанівське  
квартал № 67 виділ № 28

урочище \_\_\_\_\_  
ділянка № \_\_\_\_\_ площа 70 гектарів

Порядковий номер дерева	Порода	Ступінь товщини стовбурів, сантиметрів			Категорія стану дерева, підстава відбору для рубки	Порядковий номер дерева	Порода	Ступінь товщини стовбурів, сантиметрів			Категорія стану дерева, підстава відбору для рубки
		ділові	напівділові	дров'яні				ділові	напівділові	дров'яні	
1	C3	128			сучк. II	28	C3	124			сучк. II
2	C3		24		сучк. II	30	C3	124			сучк. II
3	C3		36		сучк. II	31	C3	128			сучк. II
4	C3	132			сучк. II	32	C3	124			сучк. II
5	C3	128			сучк. II	33	C3	128			сучк. II
6	C3	128			сучк. II	34	C3	124			сучк. II
7	C3	124			сучк. II	35	C3	128			сучк. II
8	C3		36		сучк. II	36	C3	124			сучк. II
9	C3		24		сучк. II	37	C3	128			сучк. II
10	C3		28		сучк. II	38	C3	124			сучк. II
11	C3		28		сучк. II	39	C3	128			сучк. II
12	C3	130			сучк. II	40	C3	124			сучк. II
13	C3	128			сучк. II	41	C3	132			сучк. II
14	C3	124			сучк. II	42	C3	136			сучк. II
15	C3	128			сучк. II	43	C3		24		сучк. II
16	C3		24		сучк. II	44	C3	128			сучк. II
17	C3		24		сучк. II	45	C3	128			сучк. II
18	C3		24		сучк. II	46	C3	132			сучк. II
19	C3	124			сучк. II	47	C3	128			сучк. II
20	C3		44		сучк. II	48	C3		28		сучк. II
21	C3	140			сучк. II	49	C3			32	сучк. II
22	C3		24		сучк. II	50	C3		24		сучк. II
23	C3		144		сучк. II	51	C3		24		сучк. II
24	C3	124			сучк. II	52	C3			28	сучк. II
25	C3		28		сучк. II	53	C3			28	сучк. II
26	C3	132			сучк. II	54	C3		28		сучк. II
27	C3		24		сучк. II	55	C3		24		сучк. II
28	C3	124			сучк. II	56	C3	158			сучк. II

Порядковий номер дерева	Порода	Ступінь товщини стовбурів, сантиметрів			Категорія стану дерева, підстава вибору для рубки	Порядковий номер дерева	Порода	Ступінь товщини стовбурів, сантиметрів			Категорія стану дерева, підстава вибору для рубки
		ділові	напівділові	дров'яні				ділові	напівділові	дров'яні	
57	C3	124			середн.	81	C3	132			середн.
58	C3		28		середн.	82	C3	124			середн.
59	C3	128			середн.	83	C3	132			середн.
60	C3	124			середн.	84	C3	128			середн.
61	C3	124			середн.	85	C3	124			середн.
62	C3	128			середн.	86	C3	124			середн.
63	C3	128			середн.	87	C3	124			середн.
64	C3	128			середн.	88	C3	124	18		середн.
65	C3	140			середн.	89	C3	124			середн.
66	C3	128			середн.	90	C3		28		середн.
67	C3			24	середн.	91	C3	124			середн.
68	C3			24	середн.	92	C3	124			середн.
69	C3		124		середн.	93	C3	124			середн.
70	C3		124		середн.	94	C3	124			середн.
71	C3		24		середн.	95	C3		136		середн.
72	C3	124			середн.	96	C3	124			середн.
73	C3	128			середн.	97	C3	132			середн.
74	C	132			середн.	98	C3	132			середн.
75	C3	124			середн.	99	C3	132			середн.
76	C3		28		середн.	100	C3	132			середн.
77	C3		28		середн.	101	C3	132			середн.
78	C3	132			середн.	102	C3	132			середн.
79	C	124			середн.	103	C3	128			середн.
80		124			середн.	104	C3	132			середн.

Всього пронумеровано дерев:

СТО надбаву  
(кількість словами)

Нумерацію і перелік провели:

\_\_\_\_\_ (посада)  
\_\_\_\_\_ (посада)  
\_\_\_\_\_ (посада)  
\_\_\_\_\_ (посада)

\_\_\_\_\_ (підпис)  
\_\_\_\_\_ (підпис)  
\_\_\_\_\_ (підпис)  
\_\_\_\_\_ (підпис)

Мінін Б.А.  
(ініціали та прізвище)  
Владимир К.  
(ініціали та прізвище)  
Владимир Б.  
(ініціали та прізвище)  
Рісевичев О.  
(ініціали та прізвище)

21 03 2021 року

3 Додаток 4  
до Санітарних правил

НУМЕРАЦІЙНА ВІДОМІСТЬ ДЕРЕВ,  
призначених для вибіркової санітарної рубки

(Автономна Республіка Крим, область)

(найменування власника лісів, постійного лісокористувача)

Лісництво Саванівський урочище                       
квартал № 67 виділ № 18 ділянка №              площа 50 гектарів

Порядковий номер дерева	Порода	Ступінь товщини стовбурів, сантиметрів			Категорія стану дерева, підстава вибору для рубки	Порядковий номер дерева	Порода	Ступінь товщини стовбурів, сантиметрів			Категорія стану дерева, підстава вибору для рубки
		ділові	напівділові	дров'яні				ділові	напівділові	дров'яні	
105	C3	128			Саванівський	133	C3	132			Саванівський
106	C3	128			Саванівський	134	C3	140			Саванівський
107	C3	128			Саванівський	135	C3		321		Саванівський
108	C3	128	24		Саванівський	136	C	140			Саванівський
109	C3		24		Саванівський	137	C3		321		Саванівський
110	C3		32		Саванівський	138	C3		281		Саванівський
111	C3		24		Саванівський	139	C	128			Саванівський
112	C3		24		Саванівський	140	C3	124			Саванівський
113	C3		24		Саванівський	141	C3	124			Саванівський
114	C3	124			Саванівський	142	C	124			Саванівський
115	C3	124			Саванівський	143	C3	124			Саванівський
116	C3		24		Саванівський	144	C3	124			Саванівський
117	C3			24	Саванівський	145	C2		241		Саванівський
118	C3				Саванівський	146	C	128			Саванівський
119	C3		24		Саванівський	147	C3	128			Саванівський
120	C3		24		Саванівський	148	C3	137			Саванівський
121	C3	124			Саванівський	149	C3		321		Саванівський
122	C3		24		Саванівський	150	C	128			Саванівський
123	C3	124			Саванівський	151	C	136			Саванівський
124	C3	124			Саванівський	152	C	137			Саванівський
125	C3	124			Саванівський	153	C3	137			Саванівський
126	C3	124			Саванівський	154	C3	124			Саванівський
127	C3	124			Саванівський	155	C3	128			Саванівський
128	C3	132			Саванівський	156	C3	124			Саванівський
129	C3		321		Саванівський	157	C3		521		Саванівський
130	C3	128			Саванівський	158	C3	140			Саванівський
131	C3		132		Саванівський	159	C3	124			Саванівський
132	C3	128			Саванівський	160	C3	137			Саванівський







Додаток 2  
до Санітарних правил

ПОВІДОМЛЕННЯ  
про появу ознак погіршення санітарного стану лісових насаджень

Житомирська область  
(Автономна Республіка Крим, область)

ДП «Лугинський спецлісгосп»  
(найменування власника лісів, постійного лісокористувача)

Лісництво Бовсунівське урочище \_\_\_\_\_  
квартал № 6 виділ № 8 ділянка № 1 площа 10,0 гектарів

Таксаційна характеристика насадження

Склад 7Сз3Бп, вік 81 років, бонітет 2, середній діаметр 28 сантиметри, середня висота 22 метрів, повнота 0,70, тип лісу ВЗДС, рельєф рівнинний, експозиція -, ґрунт -, підріст -, підлісок -

Лісопатологічна характеристика насадження

Вид пошкодження насадження (лісова пожежа, буревій, сніголам, обледеніння, відмирання та всихання дерев, захаращеність, об'їдання шкідниками хвої/листя, наявність гусені, масовий літ метеликів, опадання хвої/листя, відлущення кори на стовбурах та інші ознаки, не характерні для нормального стану дерев)


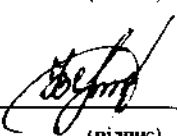
відмирання та всихання дерев

Ступінь пошкодження, ураження: \_\_\_\_\_ Сильне \_\_\_\_\_  
(поодинокі, слабке, середнє, сильне)

Вид розподілу пошкоджених дерев: \_\_\_\_\_ Поодинокі та групові \_\_\_\_\_  
(поодинокі, групові, куртинні)

Обсяг ушкодженої деревини на 1 гектарі (окомірно) 54 куб. метрів, у тому числі сухостійної 50 куб. метрів

Ознаки погіршення стану лісових насаджень виявив:

Майстер лісу (посада) 26.02.2021	 (підпис)	В.І.Баранівський (ініціали та прізвище)
Пом.лісничого (лісничий (помічник лісничого)) 26.02.2021	 (підпис)	В.І.Синицький (ініціали та прізвище)

Висновок інженера відділу (сектору) охорони і захисту лісу державного лісогосподарського (лісомисливського) підприємства або представника державного спеціалізованого лісозахисного підприємства щодо необхідності здійснення лісозахисних чи інших заходів з поліпшення санітарного стану лісів за результатами огляду санітарного стану лісової ділянки:

Потребує санітарної рубки вибіркової  
Інженер ОЗЛ  
(посада)  
  
(підпис)  
Я.М. Стужук  
(ініціали та прізвище)

Додаток 2  
до Санітарних правил

ПОВІДОМЛЕННЯ  
про появу ознак погіршення санітарного стану лісових насаджень

Житомирська область  
(Автономна Республіка Крим, область)

ДП «Лугинський спецлісгосп»  
(найменування власника лісів, постійного лісокористувача)

Лісництво Бовсунівське урочище \_\_\_\_\_ - \_\_\_\_\_  
квартал № 6 виділ № 8 ділянка № 2 площа 2,3 гектарів

Таксаційна характеристика насадження

Склад 7Сз3Бп, вік 81 років, бонітет 2, середній діаметр 28 сантиметри, середня висота 22 метрів, повнота 0,70, тип лісу ВЗДС, рельєф рівнинний, експозиція -, ґрунт -, підріст -, підлісок -

Лісопатологічна характеристика насадження

Вид пошкодження насадження (лісова пожежа, буревій, сніголам, обледеніння, відмирання та всихання дерев, захаращеність, об'їдання шкідниками хвої/листя, наявність гусені, масовий літ метеликів, опадання хвої/листя, відлущення кори на стовбурах та інші ознаки, не характерні для нормального стану дерев)

відмирання та всихання дерев

Ступінь пошкодження, ураження: Сильна  
(поодинокі, слабке, середнє, сильне)

Вид розподілу пошкоджених дерев: Поодинокий та груповий  
(поодинокий, груповий, куртинний)

Обсяг ушкодженої деревини на 1 гектарі (окомірно) 54 куб. метрів, у тому числі сухостійної 50 куб. метрів

Ознаки погіршення стану лісових насаджень виявив:

Майстер лісу

(посада)

26.02.2021

Пом.лісничого

(лісничий (помічник лісничого))

26.02.2021

(підпис)

(підпис)

В.І.Баранівський

(ініціали та прізвище)

В.І.Синицький

(ініціали та прізвище)

Висновок інженера відділу (сектору) охорони і захисту лісу державного лісогосподарського (лісомисливського) підприємства або представника державного спеціалізованого лісозахисного підприємства щодо необхідності здійснення лісозахисних чи інших заходів з поліпшення санітарного стану лісів за результатами огляду санітарного стану лісової ділянки:

Потребує санітарної рубки вибіркової

Інженер ОЗЛ

(посада)

(підпис)

Я.М. Стужук

(ініціали та прізвище)

ПОВІДОМЛЕННЯ  
про появу ознак погіршення санітарного стану лісових насаджень

Житомирська область  
(Автономна Республіка Крим, область)

ДП «Лугинський спецлісгосп»  
(наймискування власника лісів, постійного лісокористувача)

Лісництво Бовсунівське урочище \_\_\_\_\_  
квартал № 6 виділ № 31 ділянка № \_\_\_\_\_ площа 1,3 гектарів

Таксаційна характеристика насадження

Склад 8Сз2Дз, вік 55 років, бонітет 1, середній діаметр 24 сантиметри, середня висота 20 метрів, повнота 0,70, тип лісу ВЗДС, рельєф рівнинний, експозиція -, грунт -, підріст -, підлісок -

Лісопатологічна характеристика насадження

Вид пошкодження насадження (лісова пожежа, буревій, сніголам, обледеніння, відмирання та всихання дерев, захаращеність, об'їдання шкідниками хвої/листя, наявність гусені, масовий літ метеликів, опадання хвої/листя, відлущення кори на стовбурах та інші ознаки, не характерні для нормального стану дерев)

відмирання та всихання дерев

Ступінь пошкодження, ураження: Сильна  
(поодинокі, слабке, середнє, сильне)

Вид розподілу пошкоджених дерев: Поодинокий та груповий  
(поодинокий, груповий, куртинний)

Обсяг ушкодженої деревини на 1 гектарі (окомірно) 40 куб. метрів, у тому числі сухостійної 35 куб. метрів

Ознаки погіршення стану лісових насаджень виявив:

Майстер лісу

(посада)

26.02.2021

Пом.лісничого

(лісничий (помічник лісничого))

26.02.2021

(підпис)

(підпис)

В.І.Баранівський

(ініціали та прізвище)

В.І.Синицький

(ініціали та прізвище)

Висновок інженера відділу (сектору) охорони і захисту лісу державного лісгосподарського (лісомисливського) підприємства або представника державного спеціалізованого лісозахисного підприємства щодо необхідності здійснення лісозахисних чи інших заходів з поліпшення санітарного стану лісів за результатами огляду санітарного стану лісової ділянки:

Потребує санітарної рубки вибіркової

Інженер ОЗЛ

(посада)

(підпис)

Я.М. Стужук

(ініціали та прізвище)

Додаток 2  
до Санітарних правил

ПОВІДОМЛЕННЯ  
про появу ознак погіршення санітарного стану лісових насаджень

Житомирська область  
(Автономна Республіка Крим, область)

ДП «Лугинський спецлісгосп»  
(найменування власника лісів, постійного лісокористувача)

Лісництво Бовсунівське урочище \_\_\_\_\_ -  
квартал № 6 виділ № 32 ділянка № \_\_\_\_\_ площа 3,4 гектарів

Таксаційна характеристика насадження

Склад 10Сз, вік 60 років, бонітет 1, середній діаметр 26 сантиметри, середня висота 21 метрів, повнота 0,80, тип лісу ВЗДС, рельєф рівнинний, експозиція -, ґрунт -, підріст -, підлісок -

Лісопатологічна характеристика насадження

Вид пошкодження насадження (лісова пожежа, буревій, сніголам, обледеніння, відмирання та всихання дерев, захаращеність, об'їдання шкідниками хвої/листя, наявність гусені, масовий літ метеликів, опадання хвої/листя, відлущення кори на стовбурах та інші ознаки, не характерні для нормального стану дерев)

відмирання та всихання дерев

Ступінь пошкодження, ураження: \_\_\_\_\_ Сильна \_\_\_\_\_  
(поодинокі, слабкі, середні, сильні)

Вид розподілу пошкоджених дерев: \_\_\_\_\_ групове та куртинне \_\_\_\_\_  
(поодинокі, групові, куртинні)

Обсяг ушкодженої деревини на 1 гектарі (окомірно) 70 куб. метрів, у тому числі сухостійної 65 куб. метрів

Ознаки погіршення стану лісових насаджень виявив:

Майстер лісу

(посада)

26.02.2021

Пом.лісничого

(лісничий (помічник лісничого))

26.02.2021

(підпис)

(підпис)

В.І.Баранівський

(ініціали та прізвище)

В.І.Синицький

(ініціали та прізвище)

Висновок інженера відділу (сектору) охорони і захисту лісу державного лісгосподарського (лісомисливського) підприємства або представника державного спеціалізованого лісозахисного підприємства щодо необхідності здійснення лісозахисних чи інших заходів з поліпшення санітарного стану лісів за результатами огляду санітарного стану лісової ділянки:

Потребує санітарної рубки вибіркової

Інженер ОЗЛ

(посада)

(підпис)

Я.М. Стужук

(ініціали та прізвище)



Додаток 2  
до Санітарних правил

ПОВІДОМЛЕННЯ  
про появу ознак погіршення санітарного стану лісових насаджень

Житомирська область  
(Автономна Республіка Крим, область)

ДП «Лугинський спецлісгосп»  
(наймснунання власника лісів, постійного лісокористувача)

Лісництво Бовсунівське урочище \_\_\_\_\_  
квартал № 6 виділ № 33 ділянка № \_\_\_\_\_ площа 1,3 гектарів

Таксаційна характеристика насадження

Склад 10Сз, вік 51 років, бонітет 1, середній діаметр 22 сантиметри, середня висота 19 метрів, повнота 0,70, тип лісу ВЗДС, рельєф рівнинний, експозиція -, ґрунт -, підріст -, підлісок -

Лісопатологічна характеристика насадження

Вид пошкодження насадження (лісова пожежа, буревій, сніголам, обледеніння, відмирання та всихання дерев, захаращеність, об'їдання шкідниками хвої/листя, наявність гусені, масовий літ метеликів, опадання хвої/листя, відлущення кори на стовбурах та інші ознаки, не характерні для нормального стану дерев)

відмирання та всихання дерев

Ступінь пошкодження, ураження: \_\_\_\_\_ Сильне \_\_\_\_\_  
(поодинокі, слабке, середнє, сильне)

Вид розподілу пошкоджених дерев: \_\_\_\_\_ Поодинокий та груповий \_\_\_\_\_  
(поодинокий, груповий, куртинний)

Обсяг ушкодженої деревини на 1 гектарі (окомірно) 39 куб. метрів, у тому числі сухостійної 30 куб. метрів

Ознаки погіршення стану лісових насаджень виявив:

Майстер лісу

(посада)

26.02.2021

(підпис)

В.І.Баранівський

(ініціали та прізвище)

Пом.лісничого

(лісничий (помічник лісничого))

26.02.2021

(підпис)

В.І.Синицький

(ініціали та прізвище)

Висновок інженера відділу (сектору) охорони і захисту лісу державного лісогосподарського (лісомисливського) підприємства або представника державного спеціалізованого лісозахисного підприємства щодо необхідності здійснення лісозахисних чи інших заходів з поліпшення санітарного стану лісів за результатами огляду санітарного стану лісової ділянки:

Потребує санітарної рубки вибіркової

Інженер ОЗЛ

(посада)

(підпис)

Я.М. Стужук

(ініціали та прізвище)

Додаток 2  
до Санітарних правил

ПОВІДОМЛЕННЯ  
про появу ознак погіршення санітарного стану лісових насаджень

Житомирська область  
(Автономна Республіка Крим, область)

ДП «Лугинський спецлісгосп»  
(наймнування власника лісів, постійного лісокористувача)

Лісництво Бовсунівське урочище \_\_\_\_\_  
квартал № 6 Виділ № 34 ділянка № \_\_\_\_\_ площа 0,8 гектарів

Таксаційна характеристика насадження

Склад 10Сз, вік 60 років, бонітет 1, середній діаметр 26 сантиметри, середня висота 21 метрів, повнота 0,70, тип лісу ВЗДС, рельєф рівнинний, експозиція -, ґрунт -, підріст -, підлісок -

Лісопатологічна характеристика насадження

Вид пошкодження насадження (лісова пожежа, буревій, сніголам, обледеніння, відмирання та всихання дерев, захаращеність, об'їдання шкідниками хвої/листя, наявність гусені, масовий літ метеликів, опадання хвої/листя, відлущення кори на стовбурах та інші ознаки, не характерні для нормального стану дерев)

відмирання та всихання дерев

Ступінь пошкодження, ураження: Сильний  
(поодинокі, слабке, середнє, сильне)

Вид розподілу пошкоджених дерев: Куртинний та груповий  
(поодинокий, груповий, куртинний)

Обсяг ушкодженої деревини на 1 гектарі (окоірно) 60 куб. метрів, у тому числі сухостійної 55 куб. метрів

Ознаки погіршення стану лісових насаджень виявив:

Майстер лісу

(посада)

26.02.2021

Пом.лісничого

(лісничий (помічник лісничого))

26.02.2021

  
(підпис)

В.І.Баранівський

(ініціали та прізвище)

  
(підпис)

В.І.Синицький


(ініціали та прізвище)

Висновок інженера відділу (сектору) охорони і захисту лісу державного лісгосподарського (лісомисливського) підприємства або представника державного спеціалізованого лісозахисного підприємства щодо необхідності здійснення лісозахисних чи інших заходів з поліпшення санітарного стану лісів за результатами огляду санітарного стану лісової ділянки:

Потребує санітарної рубки вибіркової

Інженер ОЗЛ

(посада)

  
(підпис)

Я.М. Стужук

(ініціали та прізвище)

Додаток 2  
до Санітарних правил

ПОВІДОМЛЕННЯ  
про появу ознак погіршення санітарного стану лісових насаджень

Житомирська область  
(Автономна Республіка Крим, область)

ДП «Лугинський спецлісгосп»  
(найменування власника лісів, постійного лісокористувача)

Лісництво Бовсунівське урочище \_\_\_\_\_ - \_\_\_\_\_  
квартал № 6 виділ № 35 ділянка № \_\_\_\_\_ площа 3,4 гектарів

Таксаційна характеристика насадження

Склад 10Сз, вік 45 років, бонітет 1, середній діаметр 20 сантиметри, середня висота 18 метрів, повнота 0,70, тип лісу В2ДС, рельєф рівнинний, експозиція -, ґрунт -, підріст -, підлісок -

Лісопатологічна характеристика насадження

Вид пошкодження насадження (лісова пожежа, буревій, сніголам, обледеніння, відмирання та всихання дерев, захаращеність, об'їдання шкідниками хвої/листя, наявність гусені, масовий літ метеликів, опадання хвої/листя, відлущення кори на стовбурах та інші ознаки, не характерні для нормального стану дерев)

відмирання та всихання дерев

Ступінь пошкодження, ураження: \_\_\_\_\_ Сильна \_\_\_\_\_  
(поодинокі, слабкі, середні, сильні)

Вид розподілу пошкоджених дерев: Поодинокі та групові \_\_\_\_\_  
(поодинокі, групові, куртинні)

Обсяг ушкодженої деревини на 1 гектарі (окомірно) 36 куб. метрів, у тому числі сухостійної 30 куб. метрів

Ознаки погіршення стану лісових насаджень виявив:

Майстер лісу  
(посада)

26.02.2021

Пом.лісничого

(лісничий (помічник лісничого))

26.02.2021

(підпис)

В.І.Баранівський

(ініціали та прізвище)

В.І.Синицький

(ініціали та прізвище)

Висновок інженера відділу (сектору) охорони і захисту лісу державного лісгосподарського (лісомисливського) підприємства або представника державного спеціалізованого лісозахисного підприємства щодо необхідності здійснення лісозахисних чи інших заходів з поліпшення санітарного стану лісів за результатами огляду санітарного стану лісової ділянки:

Потребує санітарної рубки вибіркової

Інженер ОЗЛ

(посада)

(підпис)

Я.М.Сужук

(ініціали та прізвище)

Додаток 2  
до Санітарних правил

ПОВІДОМЛЕННЯ  
про появу ознак погіршення санітарного стану лісових насаджень

Житомирська область  
(Автономна Республіка Крим, область)

ДП «Лугинський спецлісгосп»  
(найменування власника лісів, постійного лісокористувача)

Лісництво Бовсунівське урочище \_\_\_\_\_  
квартал № 13 виділ № 24 ділянка № \_\_\_\_\_ площа 3,3 гектарів

Таксаційна характеристика насадження

Склад 7Сз2Дз1Бп+Ос, вік 57 роки, бонітет 1, середній діаметр 26 сантиметри, середня висота 20 метрів, повнота 0,70, тип лісу В2ДС, рельєф рівнинний, експозиція -, ґрунт -, підріст -, підлісок -

Лісопатологічна характеристика насадження

Вид пошкодження насадження (лісова пожежа, буревій, сніголам, обледеніння, відмирання та всихання дерев, захаращеність, об'їдання шкідниками хвої/листя, наявність гусені, масовий літ метеликів, опадання хвої/листя, відлущення кори на стовбурах та інші ознаки, не характерні для нормального стану дерев)



відмирання та всихання дерев

Ступінь пошкодження, ураження: Сильна  
(поодинокі, слабкі, середні, сильні)

Вид розподілу пошкоджених дерев: Поодинокий та груповий  
(поодинокий, груповий, куртинний)

Обсяг ушкодженої деревини на 1 гектарі (окомірно) 36 куб. метрів, у тому числі сухостійної 30 куб. метрів

Ознаки погіршення стану лісових насаджень виявив:

Майстер лісу (посада) 26.02.2021	 (підпис)	В.І.Баранівський (ініціали та прізвище)
Пом.лісничого (лісничий (помічник лісничого)) 26.02.2021	 (підпис)	В.І.Синицький (ініціали та прізвище)

Висновок інженера відділу (сектору) охорони і захисту лісу державного лісгосподарського (лісомисливського) підприємства або представника державного спеціалізованого лісозахисного підприємства щодо необхідності здійснення лісозахисних чи інших заходів з поліпшення санітарного стану лісів за результатами огляду санітарного стану лісової ділянки:

Потребує санітарної рубки вибіркової  
Інженер ОЗЛ  
(посада)

  
(підпис)

Я.М. Стужук  
(ініціали та прізвище)



Додаток 2  
до Санітарних правил

ПОВІДОМЛЕННЯ  
про появу ознак погіршення санітарного стану лісових насаджень

Житомирська область  
(Автономна Республіка Крим, область)

ДП «Лугинський спецлісгосп»  
(найменування власника лісів, постійного лісокористувача)

Лісництво Бовсунівське урочище \_\_\_\_\_  
квартал № 14 виділ № 14 ділянка № \_\_\_\_\_ площа 4,2 гектарів

Таксаційна характеристика насадження

Склад 7Сз3Бп, вік 86 роки, бонітет 2, середній діаметр 32 сантиметри, середня висота 24 метрів, повнота 0,70, тип лісу ВЗДС, рельєф рівнинний, експозиція -, ґрунт -, підріст -, підлісок -

Лісопатологічна характеристика насадження

Вид пошкодження насадження (лісова пожежа, буревій, сніголам, обледеніння, відмирання та всихання дерев, захаращеність, об'їдання шкідниками хвої/листя, наявність гусені, масовий літ метеликів, опадання хвої/листя, відлущення кори на стовбурах та інші ознаки, не характерні для нормального стану дерев)

відмирання та всихання дерев

Ступінь пошкодження, ураження: Сильний  
(поодинокі, слабке, середнє, сильне)

Вид розподілу пошкоджених дерев: Куртинний та груповий  
(поодинокий, груповий, куртинний)

Обсяг ушкодженої деревини на 1 гектарі (окоірно) 60 куб. метрів, у тому числі сухостійної 55 куб. метрів

Ознаки погіршення стану лісових насаджень виявив:

Майстер лісу

(посада)

26.02.2021

Пом.лісничого

(лісничий (помічник лісничого))

26.02.2021

(підпис)

В.І.Баранівський

(ініціали та прізвище)

(підпис)

В.І.Синицький

(ініціали та прізвище)

Висновок інженера відділу (сектору) охорони і захисту лісу державного лісгосподарського (лісомисливського) підприємства або представника державного спеціалізованого лісозахисного підприємства щодо необхідності здійснення лісозахисних чи інших заходів з поліпшення санітарного стану лісів за результатами огляду санітарного стану лісової ділянки:

Потребує санітарної рубки вибіркової

Інженер ОЗЛ

(посада)

(підпис)

Я.М. Стужук

(ініціали та прізвище)

Додаток 2  
до Санітарних правил

ПОВІДОМЛЕННЯ  
про появу ознак погіршення санітарного стану лісових насаджень

Житомирська область  
(Автономна Республіка Крим, область)

ДП «Лугинський спецігосп»  
(найменування власника лісів, постійного лісокористувача)

Лісництво Бовсунівське урочище \_\_\_\_\_  
квартал № 14 виділ № 35 ділянка № \_\_\_\_\_ площа 1,0 гектарів

Таксаційна характеристика насадження

Склад 10Сз+Бп, вік 58 роки, бонітет 1, середній діаметр 22 сантиметри, середня висота 21 метрів, повнота 0,70, тип лісу В2ДС, рельєф рівнинний, експозиція -, ґрунт -, підріст -, підлісок -

Лісопатологічна характеристика насадження

Вид пошкодження насадження (лісова пожежа, буревій, сніголам, обледеніння, відмирання та всихання дерев, захаращеність, об'їдання шкідниками хвої/листя, наявність гусені, масовий літ метеликів, опадання хвої/листя, відлущення кори на стовбурах та інші ознаки, не характерні для нормального стану дерев) .

відмирання та всихання дерев

Ступінь пошкодження, ураження: Сильна  
(поодинокі, слабке, середнє, сильне)

Вид розподілу пошкоджених дерев: Куртинний та груповий  
(поодинокі, груповий, куртинний)

Обсяг ушкодженої деревини на 1 гектарі (окомірно) 60 куб. метрів, у тому числі сухостійної 55 куб. метрів

Ознаки погіршення стану лісових насаджень виявив:

Майстер лісу  
(посада)

26.02.2021

Пом.лісничого  
(лісничий (помічник лісничого))

26.02.2021

(підпис)

В.І.Баранівський  
(ініціали та прізвище)

(підпис)

В.І.Синицький  
(ініціали та прізвище)

Висновок інженера відділу (сектору) охорони і захисту лісу державного лісгосподарського (лісомисливського) підприємства або представника державного спеціалізованого лісозахисного підприємства щодо необхідності здійснення лісозахисних чи інших заходів з поліпшення санітарного стану лісів за результатами огляду санітарного стану лісової ділянки:

Потребує санітарної рубки вибіркової

Інженер ОЗЛ  
(посада)

(підпис)

Я.М. Стужук  
(ініціали та прізвище)

Додаток 2  
до Санітарних правил

ПОВІДОМЛЕННЯ  
про появу ознак погіршення санітарного стану лісових насаджень

Житомирська область  
(Автономна Республіка Крим, область)

ДП «Лугинський спецлісгосп»  
(найменування власника лісів, постійного лісокористувача)

Лісництво Бовсунівське урочище \_\_\_\_\_  
квартал № 14 виділ № 51 ділянка № \_\_\_\_\_ площа 0,4 гектарів

Таксаційна характеристика насадження

Склад 10Сз, вік 58 роки, бонітет 1, середній діаметр 22 сантиметри, середня висота 21 метрів, повнота 0,70, тип лісу В2ДС, рельєф рівнинний, експозиція -, ґрунт -, підріст -, підлісок -

Лісопатологічна характеристика насадження

Вид пошкодження насадження (лісова пожежа, буревій, сніголам, обледеніння, відмирання та всихання дерев, захаращеність, об'їдання шкідниками хвої/листя, наявність гусені, масовий літ метеликів, опадання хвої/листя, відлущення кори на стовбурах та інші ознаки, не характерні для нормального стану дерев)

відмирання та всихання дерев


Ступінь пошкодження, ураження: Сильне  
(поодинокі, слабке, середнє, сильне)

Вид розподілу пошкоджених дерев: Куртинний та груповий  
(поодинокий, груповий, куртинний)

Обсяг ушкодженої деревини на 1 гектарі (окомірно) 60 куб. метрів, у тому числі сухостійної 55 куб. метрів

Ознаки погіршення стану лісових насаджень виявив:

Майстер лісу  
(посада)

  
(підпис)

В.І.Баранівський  
(ініціали та прізвище)

26.02.2021

Пом.лісничого  
(лісничий (помічник лісничого))

  
(підпис)


В.І.Синицький  
(ініціали та прізвище)

26.02.2021

Висновок інженера відділу (сектору) охорони і захисту лісу державного лісгосподарського (лісомисливського) підприємства або представника державного спеціалізованого лісозахисного підприємства щодо необхідності здійснення лісозахисних чи інших заходів з поліпшення санітарного стану лісів за результатами огляду санітарного стану лісової ділянки:

Потребує санітарної рубки вибіркової

Інженер ОЗЛ  
(посада)

  
(підпис)

Я.М. Стужук  
(ініціали та прізвище)

**ПОВІДОМЛЕННЯ**  
про появу ознак погіршення санітарного стану лісових насаджень

Житомирська область  
(Автономна Республіка Крим, область)

ДП «Лугинський спецлісгосп»  
(найменування власника лісів, постійного лісокористувача)

Лісництво Бовсунівське урочище \_\_\_\_\_ - \_\_\_\_\_  
квартал № 15 виділ № 31 ділянка № \_\_\_\_\_ площа 4,0 гектарів

**Таксаційна характеристика насадження**

Склад 10Сз+Бп, вік 69 роки, бонітет 1, середній діаметр 28 сантиметри, середня висота 22 метрів, повнота 0,70, тип лісу В2ДС, рельєф рівнинний, експозиція -, ґрунт -, підріст -, підлісок -

**Лісопатологічна характеристика насадження**

Вид пошкодження насадження (лісова пожежа, буревій, сніголам, обледеніння, відмирання та всихання дерев, захаращеність, об'їдання шкідниками хвої/листя, наявність гусені, масовий літ метеликів, опадання хвої/листя, відлущення кори на стовбурах та інші ознаки, не характерні для нормального стану дерев)

відмирання та всихання дерев

Ступінь пошкодження. ураження: \_\_\_\_\_ Сильне \_\_\_\_\_  
(поодинокі, слабке, середнє, сильне)

Вид розподілу пошкоджених дерев: \_\_\_\_\_ Куртинний та груповий  
(поодинокий, груповий, куртинний)

Обсяг ушкодженої деревини на 1 гектарі (окомірно) 64 куб. метрів, у тому числі сухостійної 55 куб. метрів

Ознаки погіршення стану лісових насаджень виявив:

Майстер лісу  
(посада)

26.02.2021

Пом.лісничого

(лісничий (помічник лісничого))

26.02.2021

(підпис)

(підпис)

В.І.Баранівський  
(ініціали та прізвище)

В.І.Синицький  
(ініціали та прізвище)

Висновок інженера відділу (сектору) охорони і захисту лісу державного лісгосподарського (лісомисливського) підприємства або представника державного спеціалізованого лісозахисного підприємства щодо необхідності здійснення лісозахисних чи інших заходів з поліпшення санітарного стану лісів за результатами огляду санітарного стану лісової ділянки:

Потребує санітарної рубки вибіркової

Інженер ОЗЛ  
(посада)

(підпис)

Я.М. Стужук  
(ініціали та прізвище)



Додаток 2  
до Санітарних правил

ПОВІДОМЛЕННЯ  
про появу ознак погіршення санітарного стану лісових насаджень

Житомирська область  
(Автономна Республіка Крим, область)

ДП «Лугинський спецлісгосп»  
(найменування власника лісів, постійного лісокористувача)

Лісництво Бовсунівське урочище \_\_\_\_\_  
квартал № 15 виділ № 37 ділянка № \_\_\_\_\_ площа 2,4 гектарів

Таксаційна характеристика насадження

Склад 8Сз2Бл, вік 61 роки, бонітет 1, середній діаметр 28 сантиметри, середня висота 22 метрів, повнота 0,70, тип лісу ВЗДС, рельєф рівнинний, експозиція -, ґрунт -, підріст -, підлісок -

Лісопатологічна характеристика насадження

Вид пошкодження насадження (лісова пожежа, буревій, сніголам, обледеніння, відмирання та всихання дерев, захаращеність, об'їдання шкідниками хвої/листя, наявність гусені, масовий літ метеликів, опадання хвої/листя, відлущення кори на стовбурах та інші ознаки, не характерні для нормального стану дерев)

відмирання та всихання дерев

Ступінь пошкодження, ураження: Сильне  
(поодинокі, слабке, середнє, сильне)

Вид розподілу пошкоджених дерев: Поодинокий та груповий  
(поодинокий, груповий, куртинний)

Обсяг ушкодженої деревини на 1 гектарі (окомірно) 42 куб. метрів, у тому числі сухостійної 37 куб. метрів

Ознаки погіршення стану лісових насаджень виявив:

Майстер лісу

(посада)

26.02.2021

Пом.лісничого

(лісничий (помічник лісничого))

26.02.2021

(підпис)

В.І.Баранівський

(ініціали та прізвище)

(підпис)

В.І.Синицький

(ініціали та прізвище)

Висновок інженера відділу (сектору) охорони і захисту лісу державного лісгосподарського (лісомисливського) підприємства або представника державного спеціалізованого лісозахисного підприємства щодо необхідності здійснення лісозахисних чи інших заходів з поліпшення санітарного стану лісів за результатами огляду санітарного стану лісової ділянки:

Потребує санітарної рубки вибіркової

Інженер ОЗЛ

(посада)

(підпис)

Я.М. Стужук

(ініціали та прізвище)

Додаток 2  
до Санітарних правил

ПОВІДОМЛЕННЯ  
про появу ознак погіршення санітарного стану лісових насаджень

Житомирська область  
(Автономна Республіка Крим, область)

ДП «Лугинський спецлісгосп»  
(найменування власника лісів, постійного лісокористувача)

Лісництво Бовсунівське урочище \_\_\_\_\_  
квартал № 15 виділ № 39 ділянка № \_\_\_\_\_ площа 2,2 гектарів

Таксаційна характеристика насадження

Склад 9Сз1Бп, вік 71 роки, бонітет 1, середній діаметр 30 сантиметри, середня висота 23 метрів, повнота 0,70, тип лісу В2ДС, рельєф рівнинний, експозиція -, ґрунт -, підріст -, підлісок -

Лісопатологічна характеристика насадження

Вид пошкодження насадження (лісова пожежа, буревій, сніголам, обледеніння, відмирання та всихання дерев, захаращеність, об'їдання шкідниками хвої/листя, наявність гусені, масовий літ метеликів, опадання хвої/листя, відлущення кори на стовбурах та інші ознаки, не характерні для нормального стану дерев)

відмирання та всихання дерев

Ступінь пошкодження, ураження: \_\_\_\_\_ Сильне \_\_\_\_\_  
(поодинокі, слабке, середнє, сильне)

Вид розподілу пошкоджених дерев: \_\_\_\_\_ Куртинний та груповий  
(поодинокий, груповий, куртинний)

Обсяг ушкодженої деревини на 1 гектарі (окомірно) 64 куб. метрів, у тому числі сухостійної 59 куб. метрів

Ознаки погіршення стану лісових насаджень виявив:

Майстер лісу  
(посада)

\_\_\_\_\_ (підпис)

В.І.Баранівський  
(ініціали та прізвище)

26.02.2021

Пом.лісничого  
(лісничий (помічник лісничого))

\_\_\_\_\_ (підпис)

В.І.Синицький  
(ініціали та прізвище)

26.02.2021

Висновок інженера відділу (сектору) охорони і захисту лісу державного лісгосподарського (лісомисливського) підприємства або представника державного спеціалізованого лісозахисного підприємства щодо необхідності здійснення лісозахисних чи інших заходів з поліпшення санітарного стану лісів за результатами огляду санітарного стану лісової ділянки:

Потребує санітарної рубки вибіркової

Інженер ОЗЛ  
(посада)

\_\_\_\_\_ (підпис)

Я.М. Стужук  
(ініціали та прізвище)

Додаток 2  
до Санітарних правил

ПОВІДОМЛЕННЯ  
про появу ознак погіршення санітарного стану лісових насаджень

Житомирська область  
(Автономна Республіка Крим, область)

ДП «Лугинський спецлісгосп»  
(найменування власника лісів, постійного лісокористувача)

Лісництво Бовсунівське урочище \_\_\_\_\_ - \_\_\_\_\_  
квартал № 16 виділ № 41 ділянка № \_\_\_\_\_ площа 3,8 гектарів

Таксаційна характеристика насадження

Склад 8Сз2Бп, вік 71 роки, бонітет 2, середній діаметр 28 сантиметри, середня висота 21 метрів, повнота 0,80, тип лісу В2ДС, рельєф рівнинний, експозиція -, грунт -, підріст -, підлісок -

Лісопатологічна характеристика насадження

Вид пошкодження насадження (лісова пожежа, буревій, сніголам, обледеніння, відмирання та всихання дерев, захаращеність, об'їдання шкідниками хвої/листя, наявність гусені, масовий літ метеликів, опадання хвої/листя, відлущення кори на стовбурах та інші ознаки, не характерні для нормального стану дерев)

відмирання та всихання дерев

Ступінь пошкодження, ураження: \_\_\_\_\_ Сильне \_\_\_\_\_  
(поодинокі, слабке, середнє, сильне)

Вид розподілу пошкоджених дерев: \_\_\_\_\_ Куртинний та групове \_\_\_\_\_  
(поодинокий, груповий, куртинний)

Обсяг ушкодженої деревини на 1 гектарі (окомірно) 60 куб. метрів, у тому числі сухостійної 55 куб. метрів

Ознаки погіршення стану лісових насаджень виявив:

Майстер лісу  
(посада)

26.02.2021

Пом.лісничого

(лісничий (помічник лісничого))

26.02.2021

(підпис)

В.І.Баранівський  
(ініціали та прізвище)

(підпис)

В.І.Синицький  
(ініціали та прізвище)

Висновок інженера відділу (сектору) охорони і захисту лісу державного лісгосподарського (лісомисливського) підприємства або представника державного спеціалізованого лісозахисного підприємства щодо необхідності здійснення лісозахисних чи інших заходів з поліпшення санітарного стану лісів за результатами огляду санітарного стану лісової ділянки:

Потребує санітарної рубки вибіркової

Інженер ОЗЛ  
(посада)

(підпис)

Я.М. Стужук  
(ініціали та прізвище)

Додаток 2  
до Санітарних правил

ПОВІДОМЛЕННЯ  
про появу ознак погіршення санітарного стану лісових насаджень

Житомирська область  
(Автономна Республіка Крим, область)

ДП «Лугинський спецлісгосп»  
(найменування власника лісів, постійного лісокористувача)

Лісництво Бовсунівське урочище \_\_\_\_\_  
квартал № 17 виділ № 29 ділянка № \_\_\_\_\_ площа 0,9 гектарів

Таксаційна характеристика насадження

Склад 10Сз+Дз, вік 63 роки, бонітет 2, середній діаметр 24 сантиметри, середня висота 20 метрів, повнота 0,80, тип лісу В2ДС, рельєф рівнинний, експозиція -, грунт -, підріст -, підлісок -

Лісопатологічна характеристика насадження

Вид пошкодження насадження (лісова пожежа, буревій, сніголам, обледеніння, відмирання та всихання дерев, захаращеність, об'їдання шкідниками хвої/листя, наявність гусені, масовий літ метеликів, опадання хвої/листя, відлущення кори на стовбурах та інші ознаки, не характерні для нормального стану дерев) .

відмирання та всихання дерев

Ступінь пошкодження, ураження: \_\_\_\_\_ Сильне \_\_\_\_\_  
(поодинокі, слабке, середнє, сильне)

Вид розподілу пошкоджених дерев: \_\_\_\_\_ куртинний та груповий \_\_\_\_\_  
(поодинокі, груповий, куртинний)

Обсяг ушкодженої деревини на 1 гектарі (окомірно) 64 куб. метрів, у тому числі сухостійної 55 куб. метрів

Ознаки погіршення стану лісових насаджень виявив:

Майстер лісу

(посада)

27.02.2021

Пом.лісничого

(лісничий (помічник лісничого))

27.02.2021

(підпис)

(підпис)

А.В.Багрий

(ініціали та прізвище)

В.І.Синицький

(ініціали та прізвище)

Висновок інженера відділу (сектору) охорони і захисту лісу державного лісгосподарського (лісомисливського) підприємства або представника державного спеціалізованого лісозахисного підприємства щодо необхідності здійснення лісозахисних чи інших заходів з поліпшення санітарного стану лісів за результатами огляду санітарного стану лісової ділянки:

Потребує санітарної рубки вибіркової

Інженер ОЗЛ

(посада)

(підпис)

Я.М. Стужук

(ініціали та прізвище)



Додаток 2  
до Санітарних правил

ПОВІДОМЛЕННЯ  
про появу ознак погіршення санітарного стану лісових насаджень

Житомирська область  
(Автономна Республіка Крим, область)

ДП «Лугинський спецлісгосп»  
(найменування власника лісів, постійного лісокористувача)

Лісництво Бовсунівське урочище \_\_\_\_\_  
квартал № 17 виділ № 34 ділянка № \_\_\_\_\_ площа 1,5 гектарів

Таксаційна характеристика насадження

Склад 10Сз+Дз, вік 63 роки, бонітет 2, середній діаметр 24 сантиметри, середня висота 20 метрів, повнота 0,80, тип лісу В2ДС, рельєф рівнинний, експозиція -, грунт -, підріст -, підлісок -

Лісопатологічна характеристика насадження

Вид пошкодження насадження (лісова пожежа, буревій, сніголам, обледеніння, відмирання та всихання дерев, захаращеність, об'їдання шкідниками хвої/листя, наявність гусені, масовий літ метеликів, опадання хвої/листя, відлущення кори на стовбурах та інші ознаки, не характерні для нормального стану дерев)

відмирання та всихання дерев

Ступінь пошкодження, ураження: \_\_\_\_\_ Сильне \_\_\_\_\_  
(поодинокі, слабке, середнє, сильне)

Вид розподілу пошкоджених дерев: \_\_\_\_\_ Куртинний та груповий \_\_\_\_\_  
(поодинокий, груповий, куртинний)

Обсяг ушкодженої деревини на 1 гектарі (окомірно) 64 куб. метрів, у тому числі сухостійної 54 куб. метрів

Ознаки погіршення стану лісових насаджень виявив:

Майстер лісу  
(посада)

27.02.2021

Пом.лісничого  
(лісничий (помічник лісничого))

27.02.2021

(підпис)

(підпис)

А.В.Багрий  
(ініціали та прізвище)

В.І.Синицький  
(ініціали та прізвище)

Висновок інженера відділу (сектору) охорони і захисту лісу державного лісгосподарського (лісомисливського) підприємства або представника державного спеціалізованого лісозахисного підприємства щодо необхідності здійснення лісозахисних чи інших заходів з поліпшення санітарного стану лісів за результатами огляду санітарного стану лісової ділянки:

Потребує санітарної рубки вибіркової

Інженер ОЗЛ  
(посада)

(підпис)

Я.М. Стужук  
(ініціали та прізвище)

Додаток 2  
до Санітарних правил

ПОВІДОМЛЕННЯ  
про появу ознак погіршення санітарного стану лісових насаджень

Житомирська область  
(Автономна Республіка Крим, область)

ДП «Лугинський спецлісгосп»  
(найменування власника лісів, постійного лісокористувача)

Лісництво Бовсунівське урочище \_\_\_\_\_  
квартал № 17 виділ № 35 ділянка № \_\_\_\_\_ площа 4,5 гектарів

Таксаційна характеристика насадження

Склад 10Сз, вік 54 роки, бонітет 2, середній діаметр 20 сантиметри, середня висота 18 метрів, повнота 0,70, тип лісу ВЗДС, рельєф рівнинний, експозиція -, ґрунт -, підріст -, підлісок -

Лісопатологічна характеристика насадження

Вид пошкодження насадження (лісова пожежа, буревій, сніголам, обледеніння, відмирання та всихання дерев, захаращеність, об'їдання шкідниками хвої/листя, наявність гусені, масовий літ метеликів, опадання хвої/листя, відлущення кори на стовбурах та інші ознаки, не характерні для нормального стану дерев)

відмирання та всихання дерев

Ступінь пошкодження, ураження: \_\_\_\_\_ Сильне \_\_\_\_\_  
(поодинокі, слабке, середнє, сильне)

Вид розподілу пошкоджених дерев: \_\_\_\_\_ Куртинний та груповий  
(поодинокий, груповий, куртинний)

Обсяг ушкодженої деревини на 1 гектарі (окомірно) 48 куб. метрів, у тому числі сухостійної 40 куб. метрів

Ознаки погіршення стану лісових насаджень виявив:

Майстер лісу

(посада)

27.02.2021

Пом.лісничого

(лісничий (помічник лісничого))

27.02.2021

(підпис)

А.В.Багрий

(ініціали та прізвище)

(підпис)

В.І.Синицький

(ініціали та прізвище)

Висновок інженера відділу (сектору) охорони і захисту лісу державного лісгосподарського (лісомисливського) підприємства або представника державного спеціалізованого лісозахисного підприємства щодо необхідності здійснення лісозахисних чи інших заходів з поліпшення санітарного стану лісів за результатами огляду санітарного стану лісової ділянки:

Потребує санітарної рубки вибіркової

Інженер ОЗЛ

(посада)

(підпис)

Я.М. Стужук

(ініціали та прізвище)

Додаток 2  
до Санітарних правил

ПОВІДОМЛЕННЯ  
про появу ознак погіршення санітарного стану лісових насаджень

Житомирська область  
(Автономна Республіка Крим, область)

ДП «Лугинський спецлісгосп»  
(найменування власника лісів, постійного лісокористувача)

Лісництво Бовсунівське урочище \_\_\_\_\_  
квартал № 17 виділ № 43 ділянка № \_\_\_\_\_ площа 5,0 гектарів

Таксаційна характеристика насадження

Склад 7С31Д31Бп1Ос, вік 81 роки, бонітет 1, середній діаметр 32 сантиметри, середня висота 24 метрів, повнота 0,70, тип лісу ВЗДС, рельєф рівнинний, експозиція -, ґрунт -, підріст -, підлісок -

Лісопатологічна характеристика насадження

Вид пошкодження насадження (лісова пожежа, буревій, сніголам, обледеніння, відмирання та всихання дерев, захаращеність, об'їдання шкідниками хвої/листя, наявність гусені, масовий літ метеликів, опадання хвої/листя, відлущення кори на стовбурах та інші ознаки, не характерні для нормального стану дерев)

відмирання та всихання дерев

Ступінь пошкодження, ураження: Сильне  
(поодинокі, слабке, середнє, сильне)

Вид розподілу пошкоджених дерев: куртинний та груповий  
(поодинокий, груповий, куртинний)

Обсяг ушкодженої деревини на 1 гектарі (окомірно) 62 куб. метрів, у тому числі сухостійної 58 куб. метрів

Ознаки погіршення стану лісових насаджень виявив:

Майстер лісу

(посада)

27.02.2021

Пом.лісничого

(лісничий (помічник лісничого))

27.02.2021

(підпис)

А.В.Багрий

(ініціали та прізвище)

(підпис)

В.І.Синицький

(ініціали та прізвище)

Висновок інженера відділу (сектору) охорони і захисту лісу державного лісгосподарського (лісомисливського) підприємства або представника державного спеціалізованого лісозахисного підприємства щодо необхідності здійснення лісозахисних чи інших заходів з поліпшення санітарного стану лісів за результатами огляду санітарного стану лісової ділянки:

Потребує санітарної рубки вибіркової

Інженер ОЗЛ

(посада)

(підпис)

Я.М. Стужук

(ініціали та прізвище)

Додаток 2  
до Санітарних правил

ПОВІДОМЛЕННЯ  
про появу ознак погіршення санітарного стану лісових насаджень

Житомирська область  
(Автономна Республіка Крим, область)

ДП «Лугинський спецлісгосп»  
(найменування власника лісів, постійного лісокористувача)

Лісництво Бовсунівське урочище \_\_\_\_\_ -  
квартал № 25 виділ № 10 ділянка № \_\_\_\_\_ площа 2,9 гектарів

Таксаційна характеристика насадження

Склад 10Сз+Бп, вік 71 роки, бонітет 1, середній діаметр 32 сантиметри, середня висота 23 метрів, повнота 0,80, тип лісу В2ДС, рельєф рівнинний, експозиція -, ґрунт -, підріст -, підлісок -

Лісопатологічна характеристика насадження

Вид пошкодження насадження (лісова пожежа, буревій, сніголам, обледеніння, відмирання та всихання дерев, захаращеність, об'їдання шкідниками хвої/листя, наявність гусені, масовий літ метеликів, опадання хвої/листя, відлущення кори на стовбурах та інші ознаки, не характерні для нормального стану дерев)

відмирання та всихання дерев

Ступінь пошкодження, ураження: \_\_\_\_\_ Сильне \_\_\_\_\_  
(поодинокі, слабке, середнє, сильне)

Вид розподілу пошкоджених дерев: \_\_\_\_\_ Куртинний та груповий \_\_\_\_\_  
(поодинокі, груповий, куртинний)

Обсяг ушкодженої деревини на 1 гектарі (окомірно) 78 куб. метрів, у тому числі сухостійної 70 куб. метрів

Ознаки погіршення стану лісових насаджень виявив:

Майстер лісу  
(посада)

\_\_\_\_\_ (підпис)

В.І.Баранівський  
(ініціали та прізвище)

27.02.2021

Пом.лісничого  
(лісничий (помічник лісничого))

\_\_\_\_\_ (підпис)

В.І.Синицький  
(ініціали та прізвище)

07.02.2021

Висновок інженера відділу (сектору) охорони і захисту лісу державного лісгосподарського (лісомисливського) підприємства або представника державного спеціалізованого лісозахисного підприємства щодо необхідності здійснення лісозахисних чи інших заходів з поліпшення санітарного стану лісів за результатами огляду санітарного стану лісової ділянки:

Потребує санітарної рубки вибіркової

Інженер ОЗЛ  
(посада)

\_\_\_\_\_ (підпис)

Я.М. Стужук  
(ініціали та прізвище)



Додаток 2  
до Санітарних правил

ПОВІДОМЛЕННЯ  
про появу ознак погіршення санітарного стану лісових насаджень

Житомирська область  
(Автономна Республіка Крим, область)

ДП «Лугинський спецлісгосп»  
(найменування власника лісів, постійного лісокористувача)

Лісництво Бовсунівське Урочище \_\_\_\_\_  
квартал № 25 виділ № 14 ділянка № \_\_\_\_\_ площа 0,9 гектарів

Таксаційна характеристика насадження

Склад 5С34Бп1Тч, вік 58 роки, бонітет 1, середній діаметр 26 сантиметри, середня висота 20 метрів, повнота 0,50, тип лісу ВЗДС, рельєф рівнинний, експозиція -, ґрунт -, підріст -, підлісок -

Лісопатологічна характеристика насадження

Вид пошкодження насадження (лісова пожежа, буревій, сніголам, обледеніння, відмирання та всихання дерев, захаращеність, об'їдання шкідниками хвої/листя, наявність гусені, масовий літ метеликів, опадання хвої/листя, відлущення кори на стовбурах та інші ознаки, не характерні для нормального стану дерев)

відмирання та всихання дерев

Ступінь пошкодження, ураження: \_\_\_\_\_ Середнє \_\_\_\_\_  
(поодинокі, слабке, середнє, сильне)

Вид розподілу пошкоджених дерев: \_\_\_\_\_ Куртинне та групове  
(поодинокі, групові, куртинні)

Обсяг ушкодженої деревини на 1 гектарі (окомірно) 14 куб. метрів, у тому числі сухостійної 10 куб. метрів

Ознаки погіршення стану лісових насаджень виявив:

Майстер лісу

(посада)

27.02.2021

Пом.лісничого

(лісничий (помічник лісничого))

27.02.2021

(підпис)

В.І.Баранівський

(ініціали та прізвище)

В.І.Синицький

(ініціали та прізвище)

Висновок інженера відділу (сектору) охорони і захисту лісу державного лісгосподарського (лісомисливського) підприємства або представника державного спеціалізованого лісозахисного підприємства щодо необхідності здійснення лісозахисних чи інших заходів з поліпшення санітарного стану лісів за результатами огляду санітарного стану лісової ділянки:

Потребує санітарної рубки вибіркової

Інженер ОЗЛ

(посада)

(підпис)

Я.М. Стужук

(ініціали та прізвище)

Додаток 2  
до Санітарних правил

ПОВІДОМЛЕННЯ  
про появу ознак погіршення санітарного стану лісових насаджень

Житомирська область  
(Автономна Республіка Крим, область)

ДП «Лугинський спецлісгосп»  
(найменування власника лісів, постійного лісокористувача)

Лісництво Бовсунівське урочище \_\_\_\_\_  
квартал № 25 виділ № 15 ділянка № \_\_\_\_\_ площа 2,4 гектарів

Таксаційна характеристика насадження

Склад 10Сз, вік 57 роки, бонітет 1, середній діаметр 24 сантиметри, середня висота 20 метрів, повнота 0,70, тип лісу В2ДС, рельєф рівнинний, експозиція -, ґрунт -, підріст -, підлісок -

Лісопатологічна характеристика насадження

Вид пошкодження насадження (лісова пожежа, буревій, сніголам, обледеніння, відмирання та всихання дерев, захаращеність, об'їдання шкідниками хвої/листя, наявність гусені, масовий літ метеликів, опадання хвої/листя, відлущення кори на стовбурах та інші ознаки, не характерні для нормального стану дерев)

відмирання та всихання дерев

Ступінь пошкодження, ураження: Сильне  
(поодинокі, слабке, середнє, сильне)

Вид розподілу пошкоджених дерев: Куртинне та групове  
(поодинокий, груповий, куртинний)

Обсяг ушкодженої деревини на 1 гектарі (окомірно) 42 куб. метрів, у тому числі сухостійної 38 куб. метрів

Ознаки погіршення стану лісових насаджень виявив:

Майстер лісу  
(посада)

[підпис]  
(підпис)

В.І.Баранівський  
(ініціали та прізвище)

27.02.2021

Пом.лісничого  
(лісничий (помічник лісничого))

[підпис]  
(підпис)

В.І.Синицький  
(ініціали та прізвище)

27.02.2021

Висновок інженера відділу (сектору) охорони і захисту лісу державного лісогосподарського (лісомисливського) підприємства або представника державного спеціалізованого лісозахисного підприємства щодо необхідності здійснення лісозахисних чи інших заходів з поліпшення санітарного стану лісів за результатами огляду санітарного стану лісової ділянки:

Потребує санітарної рубки вибіркової

Інженер ОЗЛ  
(посада)

[підпис]  
(підпис)

Я.М. Стужук  
(ініціали та прізвище)

Додаток 2  
до Санітарних правил

ПОВІДОМЛЕННЯ  
про появу ознак погіршення санітарного стану лісових насаджень

Житомирська область  
(Автономна Республіка Крим, область)

ДП «Лугинський спецлісгосп»  
(найменування власника лісів, постійного лісокористувача)

Лісництво Бовсунівське урочище \_\_\_\_\_  
квартал № 26 виділ № 7 ділянка № \_\_\_\_\_ площа 1,2 гектарів

Таксаційна характеристика насадження

Склад 10Сз, вік 76 роки, бонітет 1, середній діаметр 32 сантиметри, середня висота 23 метрів, повнота 0,70, тип лісу В2ДС, рельєф рівнинний, експозиція -, ґрунт -, підріст -, підлісок -

Лісопатологічна характеристика насадження

Вид пошкодження насадження (лісова пожежа, буревій, сніголам, обледеніння, відмирання та всихання дерев, захаращеність, об'їдання шкідниками хвої/листя, наявність гусені, масовий літ метеликів, опадання хвої/листя, відлущення кори на стовбурах та інші ознаки, не характерні для нормального стану дерев)

відмирання та всихання дерев

Ступінь пошкодження, ураження: \_\_\_\_\_ Сильне \_\_\_\_\_  
(поодинокі, слабкі, середні, сильні)

Вид розподілу пошкоджених дерев: \_\_\_\_\_ Куртинне та групове \_\_\_\_\_  
(поодинокі, групові, куртинні)

Обсяг ушкодженої деревини на 1 гектарі (окомірно) 68 куб. метрів, у тому числі сухостійної 63 куб. метрів

Ознаки погіршення стану лісових насаджень виявив:

Майстер лісу  
(посада)

\_\_\_\_\_  
(підпис)

В.І.Баранівський  
(ініціали та прізвище)

27.02.2021

Пом.лісничого  
(лісничий (помічник лісничого))

\_\_\_\_\_  
(підпис)

В.І.Синицький  
(ініціали та прізвище)

27.02.2021

Висновок інженера відділу (сектору) охорони і захисту лісу державного лісгосподарського (лісомисливського) підприємства або представника державного спеціалізованого лісозахисного підприємства щодо необхідності здійснення лісозахисних чи інших заходів з поліпшення санітарного стану лісів за результатами огляду санітарного стану лісової ділянки:

Потребує санітарної рубки вибіркової

Інженер ОЗЛ  
(посада)

\_\_\_\_\_  
(підпис)

Я.М. Стужук  
(ініціали та прізвище)

**ПОВІДОМЛЕННЯ**  
про появу ознак погіршення санітарного стану лісових насаджень

(ініціали та прізвище)



Додаток 2  
до Санітарних правил

ПОВІДОМЛЕННЯ  
про появу ознак погіршення санітарного стану лісових насаджень

Житомирська область  
(Автономна Республіка Крим, область)

ДП «Лугинський спецлісгосп»  
(найменування власника лісів, постійного лісокористувача)

Лісництво Бовсунівське урочище \_\_\_\_\_  
квартал № 29 виділ № 6 ділянка № \_\_\_\_\_ площа 2,4 гектарів

Таксаційна характеристика насадження

Склад 8С3ІБпІОс, вік 86 роки, бонітет 2, середній діаметр 32 сантиметри, середня висота 24 метрів, повнота 0,60, тип лісу ВЗДС, рельєф рівнинний, експозиція -.  
грунт -, підріст -, підлісок -

Лісопатологічна характеристика насадження

Вид пошкодження насадження (лісова пожежа, буревій, сніголам, обледеніння, відмирання та всихання дерев, захаращеність, об'їдання шкідниками хвої/листя, наявність гусені, масовий літ метеликів, опадання хвої/листя, відлущення кори на стовбурах та інші ознаки, не характерні для нормального стану дерев)

відмирання та всихання дерев

Ступінь пошкодження, ураження: \_\_\_\_\_ Сильне \_\_\_\_\_  
(поодинокі, слабке, середнє, сильне)

Вид розподілу пошкоджених дерев: \_\_\_\_\_ Куртинний та Груповий \_\_\_\_\_  
(поодинокі, груповий, куртинний)

Обсяг ушкодженої деревини на 1 гектарі (окомірно) 56 куб. метрів, у тому числі сухостійної 50 куб. метрів

Ознаки погіршення стану лісових насаджень виявив:

Майстер лісу

(посада)

27.02.2021

Пом.лісничого

(лісничий (помічник лісничого))

27.02.2021

(підпис)

А.В.Багрий

(ініціали та прізвище)

(підпис)

В.І.Синицький

(ініціали та прізвище)

Висновок інженера відділу (сектору) охорони і захисту лісу державного лісгосподарського (лісомисливського) підприємства або представника державного спеціалізованого лісозахисного підприємства щодо необхідності здійснення лісозахисних чи інших заходів з поліпшення санітарного стану лісів за результатами огляду санітарного стану лісової ділянки:

Потребує санітарної рубки вибіркової

Інженер ОЗЛ

(посада)

(підпис)

Я.М. Стужук

(ініціали та прізвище)

## ПОВІДОМЛЕННЯ

про появу ознак погіршення санітарного стану лісових насаджень

**ДП «Лугинський спецлісгосп»**  
(найменування власника лісів, постійного лісокористувача)

### Таксаційна характеристика насадження

## Лісопатологічна характеристика насадження

Відмирання та всихання дерев

(ініціали та прізвище)

Додаток 2  
до Санітарних правил

ПОВІДОМЛЕННЯ  
про появу ознак погіршення санітарного стану лісових насаджень

Житомирська область  
(Автономна Республіка Крим, область)

ДП «Лугинський спецлісгосп»  
(найменування власника лісів, постійного лісокористувача)

Лісництво Бовсунівське урочище \_\_\_\_\_  
квартал № 31 виділ № 38 ділянка № \_\_\_\_\_ площа 1,1 гектарів

Таксаційна характеристика насадження

Склад 10Сз+Бп, вік 76 роки, бонітет 1, середній діаметр 28 сантиметри, середня висота 23 метрів, повнота 0,70, тип лісу ВЗДС, рельєф рівнинний, експозиція -, ґрунт -, підріст -, підлісок -

Лісопатологічна характеристика насадження

Вид пошкодження насадження (лісова пожежа, буревій, сніголам, обледеніння, відмирання та всихання дерев, захаращеність, об'їдання шкідниками хвої/листя, наявність гусені, масовий літ метеликів, опадання хвої/листя, відлущення кори на стовбурах та інші ознаки, не характерні для нормального стану дерев)

відмирання та всихання дерев

Ступінь пошкодження, ураження: \_\_\_\_\_ Сильне \_\_\_\_\_  
(поодинокі, слабке, середнє, сильне)

Вид розподілу пошкоджених дерев: \_\_\_\_\_ Куртинний та груповий \_\_\_\_\_  
(поодинокі, груповий, куртинний)

Обсяг ушкодженої деревини на 1 гектарі (окомірно) 68 куб. метрів, у тому числі сухостійної 63 куб. метрів

Ознаки погіршення стану лісових насаджень виявив:

Майстер лісу

(посада)

28.02.2021

Пом.лісничого

(лісничий (помічник лісничого))

28.02.2021

(підпис)

С.П.Герасимчук

(ініціали та прізвище)

(підпис)

В.І.Синицький

(ініціали та прізвище)

Висновок інженера відділу (сектору) охорони і захисту лісу державного лісгосподарського (лісомисливського) підприємства або представника державного спеціалізованого лісозахисного підприємства щодо необхідності здійснення лісозахисних чи інших заходів з поліпшення санітарного стану лісів за результатами огляду санітарного стану лісової ділянки:

Потребує санітарної рубки вибіркової

Інженер ОЗЛ

(посада)

(підпис)

Я.М. Стужук

(ініціали та прізвище)

Додаток 2  
до Санітарних правил

ПОВІДОМЛЕННЯ  
про появу ознак погіршення санітарного стану лісових насаджень

Житомирська область  
(Автономна Республіка Крим, область)

ДП «Лугинський спецлісгосп»  
(найменування власника лісів, постійного лісокористувача)

Лісництво Бовсунівське урочище \_\_\_\_\_  
квартал № 31 виділ № 39 ділянка № \_\_\_\_\_ площа 0,9 гектарів

Таксаційна характеристика насадження

Склад 10Сз+Бп, вік 76 роки, бонітет 1, середній діаметр 32 сантиметри, середня висота 24 метрів, повнота 0,70, тип лісу В2ДС, рельєф рівнинний, експозиція -, ґрунт -, підріст -, підлісок -

Лісопатологічна характеристика насадження

Вид пошкодження насадження (лісова пожежа, буревій, сніголам, обледеніння, відмирання та всихання дерев, захаращеність, об'їдання шкідниками хвої/листя, наявність гусені, масовий літ метеликів, опадання хвої/листя, відлущення кори на стовбурах та інші ознаки, не характерні для нормального стану дерев)

відмирання та всихання дерев

Ступінь пошкодження, ураження: \_\_\_\_\_ Сильне \_\_\_\_\_  
(поодинокі, слабке, середнє, сильне)

Вид розподілу пошкоджених дерев: \_\_\_\_\_ Куртинне та групове \_\_\_\_\_  
(поодинокий, груповий, куртинний)

Обсяг ушкодженої деревини на 1 гектарі (окомірно) 72 куб. метрів, у тому числі сухостійної 67 куб. метрів

Ознаки погіршення стану лісових насаджень виявив:

Майстер лісу

(посада)

28.02.2021

Пом.лісничого

(лісничий (помічник лісничого))

28.02.2021

(підпис)

(підпис)

С.П.Герасимчук

(ініціали та прізвище)

В.І.Синицький

(ініціали та прізвище)

Висновок інженера відділу (сектору) охорони і захисту лісу державного лісогосподарського (лісомисливського) підприємства або представника державного спеціалізованого лісозахисного підприємства щодо необхідності здійснення лісозахисних чи інших заходів з поліпшення санітарного стану лісів за результатами огляду санітарного стану лісової ділянки:

Потребує санітарної рубки вибіркової

Інженер ОЗЛ

(посада)

(підпис)

Я.М. Стужук

(ініціали та прізвище)



Додаток 2  
до Санітарних правил

ПОВІДОМЛЕННЯ  
про появу ознак погіршення санітарного стану лісових насаджень

Житомирська область  
(Автономна Республіка Крим, область)

ДП «Лугинський спецлісгосп»  
(найменування власника лісів, постійного лісокористувача)

Лісництво Бовсунівське урочище \_\_\_\_\_  
квартал № 31 виділ № 40 ділянка № \_\_\_\_\_ площа 1,1 гектарів

Таксаційна характеристика насадження

Склад 10Сз+Бп+Дз, вік 52 роки, бонітет 1А, середній діаметр 28 сантиметри, середня висота 23 метрів, повнота 0,70, тип лісу ВЗДС, рельєф рівнинний, експозиція -, ґрунт -, підріст -, підлісок -

Лісопатологічна характеристика насадження

Вид пошкодження насадження (лісова пожежа, буревій, сніголам, обледеніння, відмирання та всихання дерев, захаращеність, об'їдання шкідниками хвої/листя, наявність гусені, масовий літ метеликів, опадання хвої/листя, відлущення кори на стовбурах та інші ознаки, не характерні для нормального стану дерев)

відмирання та всихання дерев

Ступінь пошкодження, ураження: \_\_\_\_\_ Сильне \_\_\_\_\_  
(поодинокі, слабке, середнє, сильне)

Вид розподілу пошкоджених дерев: \_\_\_\_\_ Куртинний та груповий  
(поодинокий, груповий, куртинний)

Обсяг ушкодженої деревини на 1 гектарі (окомірно) 68 куб. метрів, у тому числі сухостійної 62 куб. метрів

Ознаки погіршення стану лісових насаджень виявив:

Майстер лісу

(посада)

28.02.2021

Пом.лісничого

(лісничий (помічник лісничого))

28.02.2021

(підпис)

(підпис)

С.П.Герасимчук

(ініціали та прізвище)

В.І.Синицький

(ініціали та прізвище)

Висновок інженера відділу (сектору) охорони і захисту лісу державного лісгосподарського (лісомисливського) підприємства або представника державного спеціалізованого лісозахисного підприємства щодо необхідності здійснення лісозахисних чи інших заходів з поліпшення санітарного стану лісів за результатами огляду санітарного стану лісової ділянки:

Потребує санітарної рубки вибіркової

Інженер ОЗЛ

Я.М. Стужук

Додаток 2  
до Санітарних правил

ПОВІДОМЛЕННЯ  
про появу ознак погіршення санітарного стану лісових насаджень

Житомирська область  
(Автономна Республіка Крим, область)

ДП «Лугинський спецлісгосп»  
(найменування власника лісів, постійного лісокористувача)

Лісництво Бовсунівське урочище \_\_\_\_\_  
квартал № 32 виділ № 9 ділянка № 1 площа 10,0 гектарів

Таксаційна характеристика насадження

Склад 10СзК, вік 54 роки, бонітет 1, середній діаметр 24 сантиметри, середня висота 19 метрів, повнота 0,80, тип лісу ВЗДС, рельєф рівнинний, експозиція -, ґрунт -, підріст -, підлісок -

Лісопатологічна характеристика насадження

Вид пошкодження насадження (лісова пожежа, буревій, сніголам, обледеніння, відмирання та всихання дерев, захаращеність, об'їдання шкідниками хвої/листя, наявність гусені, масовий літ метеликів, опадання хвої/листя, відлущення кори на стовбурах та інші ознаки, не характерні для нормального стану дерев)

відмирання та всихання дерев

Ступінь пошкодження, ураження: \_\_\_\_\_ Середнє \_\_\_\_\_  
(поодинокі, слабке, середнє, сильне)

Вид розподілу пошкоджених дерев: \_\_\_\_\_ Куртинний та груповий  
(поодинокий, груповий, куртинний)

Обсяг ушкодженої деревини на 1 гектарі (окомірно) 60 куб. метрів, у тому числі сухостійної 55 куб. метрів

Ознаки погіршення стану лісових насаджень виявив:

Майстер лісу

(посада)

27.02.2021

Пом.лісничого

(лісничий (помічник лісничого))

27.02.2021

(підпис)

(підпис)

С.П.Герасимчук

(ініціали та прізвище)

В.І.Синицький

(ініціали та прізвище)

Висновок інженера відділу (сектору) охорони і захисту лісу державного лісгосподарського (лісомисливського) підприємства або представника державного спеціалізованого лісозахисного підприємства щодо необхідності здійснення лісозахисних чи інших заходів з поліпшення санітарного стану лісів за результатами огляду санітарного стану лісової ділянки:

Потребує санітарної рубки вибіркової

Інженер ОЗЛ

(посада)

(підпис)

Я.М. Стужук

(ініціали та прізвище)

Додаток 2  
до Санітарних правил

ПОВІДОМЛЕННЯ  
про появу ознак погіршення санітарного стану лісових насаджень

Житомирська область  
(Автономна Республіка Крим, область)

ДП «Лугинський спецлісгосп»  
(найменування власника лісів, постійного лісокористувача)

Лісництво Бовсунівське урочище \_\_\_\_\_  
квартал № 34 виділ № 8 ділянка № \_\_\_\_\_ площа 1,5 гектарів

Таксаційна характеристика насадження

Склад 10Сз, вік 58 роки, бонітет 1, середній діаметр 24 сантиметри, середня висота 22 метрів, повнота 0,70, тип лісу ВЗДС, рельєф рівнинний, експозиція -, ґрунт -, підріст -, підлісок -

Лісопатологічна характеристика насадження

Вид пошкодження насадження (лісова пожежа, буревій, сніголам, обледеніння, відмирання та всихання дерев, захаращеність, об'їдання шкідниками хвої/листя, наявність гусені, масовий літ метеликів, опадання хвої/листя, відлущення кори на стовбурах та інші ознаки, не характерні для нормального стану дерев)

відмирання та всихання дерев

Ступінь пошкодження, ураження: Сильне  
(поодинокі, слабке, середнє, сильне)

Вид розподілу пошкоджених дерев: Куртинний та груповий  
(поодинокий, груповий, куртинний)

Обсяг ушкодженої деревини на 1 гектарі (окомірно) 56 куб. метрів, у тому числі сухостійної 50 куб. метрів

Ознаки погіршення стану лісових насаджень виявив:

Майстер лісу

(посада)

28.02.2021

Пом.лісничого

(лісничий (помічник лісничого))

28.02.2021

(підпис)

(підпис)

С.П.Герасимчук

(ініціали та прізвище)

В.І.Синицький

(ініціали та прізвище)

Висновок інженера відділу (сектору) охорони і захисту лісу державного лісогосподарського (лісомисливського) підприємства або представника державного спеціалізованого лісозахисного підприємства щодо необхідності здійснення лісозахисних чи інших заходів з поліпшення санітарного стану лісів за результатами огляду санітарного стану лісової ділянки:

Потребує санітарної рубки вибіркової

Інженер ОЗЛ

(посада)

(підпис)

Я.М. Стужук

(ініціали та прізвище)

Додаток 2  
до Санітарних правил

ПОВІДОМЛЕННЯ  
про появу ознак погіршення санітарного стану лісових насаджень

Житомирська область  
(Автономна Республіка Крим, область)

ДП «Лугинський спецлісгосп»  
(найменування власника лісів, постійного лісокористувача)

Лісництво Бовсунівське урочище \_\_\_\_\_  
квартал № 34 виділ № 17 ділянка № \_\_\_\_\_ площа 0,5 гектарів

Таксаційна характеристика насадження

Склад 10Сз, вік 52 роки, бонітет 1, середній діаметр 24 сантиметри, середня висота 18 метрів, повнота 0,80, тип лісу В2ДС, рельєф рівнинний, експозиція -, ґрунт -, підріст -, підлісок -

Лісопатологічна характеристика насадження

Вид пошкодження насадження (лісова пожежа, буревій, сніголам, обледеніння, відмирання та всихання дерев, захаращеність, об'їдання шкідниками хвої/листя, наявність гусені, масовий літ метеликів, опадання хвої/листя, відлущення кори на стовбурах та інші ознаки, не характерні для нормального стану дерев)

відмирання та всихання дерев

Ступінь пошкодження, ураження: \_\_\_\_\_ Сильне \_\_\_\_\_  
(поодинокі, слабке, середнє, сильне)

Вид розподілу пошкоджених дерев: \_\_\_\_\_ Поодинокі та групові \_\_\_\_\_  
(поодинокі, групові, куртинні)

Обсяг ушкодженої деревини на 1 гектарі (окомірно) 42 куб. метрів, у тому числі сухостійної 35 куб. метрів

Ознаки погіршення стану лісових насаджень виявив:

Майстер лісу

(посада)

26.02.2021

Пом.лісничого

(лісничий (помічник лісничого))

26.02.2021

(підпис)

(підпис)

С.П.Герасимчук

(ініціали та прізвище)

В.І.Синицький

(ініціали та прізвище)

Висновок інженера відділу (сектору) охорони і захисту лісу державного лісгосподарського (лісомисливського) підприємства або представника державного спеціалізованого лісозахисного підприємства щодо необхідності здійснення лісозахисних чи інших заходів з поліпшення санітарного стану лісів за результатами огляду санітарного стану лісової ділянки:

Потребує санітарної рубки вибіркової

Інженер ОЗЛ

(посада)

(підпис)

Я.М. Стужук

(ініціали та прізвище)



Додаток 2  
до Санітарних правил

ПОВІДОМЛЕННЯ  
про появу ознак погіршення санітарного стану лісових насаджень

Житомирська область  
(Автономна Республіка Крим, область)

ДП «Лугинський спецлісгосп»  
(найменування власника лісів, постійного лісокористувача)

Лісництво Бовсунівське урочище \_\_\_\_\_  
квартал № 34 виділ № 18 ділянка № \_\_\_\_\_ площа 0,8 гектарів

Таксаційна характеристика насадження

Склад 10Сз-Бп. вік 57 роки, бонітет 1, середній діаметр 24 сантиметри, середня висота 20 метрів. повнота 0,80, тип лісу ВЗДС, рельєф рівнинний, експозиція -, ґрунт -, підріст -, підлісок -

Лісопатологічна характеристика насадження

Вид пошкодження насадження (лісова пожежа, буревій, сніголам, обледеніння, відмирання та всихання дерев, захаращеність, об'їдання шкідниками хвої/листя, наявність гусені, масовий літ метеликів, опадання хвої/листя, відлущення кори на стовбурах та інші ознаки, не характерні для нормального стану дерев)

відмирання та всихання дерев

Ступінь пошкодження, ураження: Сильне  
(поодинокі, слабке, середнє, сильне)

Вид розподілу пошкоджених дерев: Куртинний та груповий  
(поодинокий, груповий, куртинний)

Обсяг ушкодженої деревини на 1 гектарі (окомірно) 64 куб. метрів, у тому числі сухостійної 60 куб. метрів

Ознаки погіршення стану лісових насаджень виявив:

Майстер лісу

(посада)

26.02.2021

Пом.лісничого

(лісничий (помічник лісничого))

26.02.2021

(підпис)

(підпис)

С.П.Герасимчук

(ініціали та прізвище)

В.І.Синицький

(ініціали та прізвище)

Висновок інженера відділу (сектору) охорони і захисту лісу державного лісгосподарського (лісомисливського) підприємства або представника державного спеціалізованого лісозахисного підприємства щодо необхідності здійснення лісозахисних чи інших заходів з поліпшення санітарного стану лісів за результатами огляду санітарного стану лісової ділянки:

Потребує санітарної рубки вибіркової

Інженер ОЗЛ

Я.М. Стужук

Додаток 2  
до Санітарних правил

ПОВІДОМЛЕННЯ  
про появу ознак погіршення санітарного стану лісових насаджень

Житомирська область  
(Автономна Республіка Крим, область)

ДП «Лугинський спецлісгосп»  
(найменування власника лісів, постійного лісокористувача)

Лісництво Бовсунівське урочище \_\_\_\_\_  
квартал № 35 виділ № 14 ділянка № \_\_\_\_\_ площа 0,9 гектарів

Таксаційна характеристика насадження

Склад 8С32Бп, вік 61 роки, бонітет 1, середній діаметр 24 сантиметри, середня висота 21 метрів, повнота 0,70, тип лісу ВЗДС, рельєф рівнинний, експозиція -, ґрунт -, підріст -, підлісок -

Лісопатологічна характеристика насадження

Вид пошкодження насадження (лісова пожежа, буревій, сніголам, обледеніння, відмирання та всихання дерев, захаращеність, об'їдання шкідниками хвої/листя, наявність гусені, масовий літ метеликів, опадання хвої/листя, відлущення кори на стовбурах та інші ознаки, не характерні для нормального стану дерев)

відмирання та всихання дерев

Ступінь пошкодження, ураження: \_\_\_\_\_ Сильне \_\_\_\_\_  
(поодинокі, слабке, середнє, сильне)

Вид розподілу пошкоджених дерев: \_\_\_\_\_ Поодинокий та груповий  
(поодинокий, груповий, куртинний)

Обсяг ушкодженої деревини на 1 гектарі (окомірно) 39 куб. метрів, у тому числі сухостійної 34 куб. метрів


Ознаки погіршення стану лісових насаджень виявив:

Майстер лісу  
(посада)

26.02.2021

Пом.лісничого  
(лісничий (помічник лісничого))

26.02.2021

  
\_\_\_\_\_

В.С.Шпіц  
(ініціали та прізвище)


  
\_\_\_\_\_

В.І.Синицький  
(ініціали та прізвище)

Висновок інженера відділу (сектору) охорони і захисту лісу державного лісгосподарського (лісомисливського) підприємства або представника державного спеціалізованого лісозахисного підприємства щодо необхідності здійснення лісозахисних чи інших заходів з поліпшення санітарного стану лісів за результатами огляду санітарного стану лісової ділянки:

Потребує санітарної рубки вибіркової

Інженер ОЗЛ  
(посада)

  
\_\_\_\_\_

Я.М. Стужук  
(ініціали та прізвище)

Додаток 2  
до Санітарних правил

ПОВІДОМЛЕННЯ  
про появу ознак погіршення санітарного стану лісових насаджень

Житомирська область  
(Автономна Республіка Крим, область)

ДП «Лугинський спецлісгосп»  
(найменування власника лісів, постійного лісокористувача)

Лісництво Бовсунівське урочище \_\_\_\_\_  
квартал № 35 виділ № 16 ділянка № \_\_\_\_\_ площа 1,4 гектарів

Таксаційна характеристика насадження

Склад 10Сз+Бп, вік 55 роки, бонітет 1, середній діаметр 24 сантиметри, середня висота 20 метрів, повнота 0,70, тип лісу В2ДС, рельєф рівнинний, експозиція -, ґрунт -, підріст -, підлісок -

Лісопатологічна характеристика насадження

Вид пошкодження насадження (лісова пожежа, буревій, сніголам, обледеніння, відмирання та всихання дерев, захаращеність, об'їдання шкідниками хвої/листя, наявність гусені, масовий літ метеликів, опадання хвої/листя, відлущення кори на стовбурах та інші ознаки, не характерні для нормального стану дерев)

відмирання та всихання дерев

Ступінь пошкодження, ураження: Сильне  
(поодинокі, слабке, середнє, сильне)

Вид розподілу пошкоджених дерев: Куртинний та груповий  
(поодинокий, груповий, куртинний)

Обсяг ушкодженої деревини на 1 гектарі (окомірно) 56 куб. метрів, у тому числі сухостійної 50 куб. метрів

Ознаки погіршення стану лісових насаджень виявив:

Майстер лісу

(посада)

26.02.2021

Пом.лісничого

(лісничий (помічник лісничого))

26.02.2021

(підпис)

В.С.Шпіц

(ініціали та прізвище)

(підпис)

В.І.Синицький

(ініціали та прізвище)

Висновок інженера відділу (сектору) охорони і захисту лісу державного лісгосподарського (лісомисливського) підприємства або представника державного спеціалізованого лісозахисного підприємства щодо необхідності здійснення лісозахисних чи інших заходів з поліпшення санітарного стану лісів за результатами огляду санітарного стану лісової ділянки:

Потребує санітарної рубки вибіркової

Інженер ОЗЛ

(посада)

(підпис)

Я.М. Стужук

(ініціали та прізвище)

Додаток 2  
до Санітарних правил

ПОВІДОМЛЕННЯ  
про появу ознак погіршення санітарного стану лісових насаджень

Житомирська область  
(Автономна Республіка Крим, область)

ДП «Лугинський спеціалізований»  
(найменування власника лісів, постійного лісокористувача)

Лісництво Бовсунівське урочище \_\_\_\_\_  
квартал № 35 виділ № 17 ділянка № \_\_\_\_\_ площа 1,5 гектарів

Таксаційна характеристика насадження

Склад 6С34Бл+Ос, вік 61 роки, бонітет 1, середній діаметр 26 сантиметри, середня висота 21 метрів, повнота 0,80, тип лісу ВЗДС, рельєф рівнинний, експозиція -, ґрунт -, підріст -, підлісок -

Лісопатологічна характеристика насадження

Вид пошкодження насадження (лісова пожежа, буревій, сніголам, обледеніння, відмирання та всихання дерев, захаращеність, об'їдання шкідниками хвої/листя, наявність гусені, масовий літ метеликів, опадання хвої/листя, відлущення кори на стовбурах та інші ознаки, не характерні для нормального стану дерев)

відмирання та всихання дерев

Ступінь пошкодження, ураження: Сильне  
(поодинокі, слабке, середнє, сильне)

Вид розподілу пошкоджених дерев: Куртинний та груповий  
(поодинокий, груповий, куртинний)

Обсяг ушкодженої деревини на 1 гектарі (окомірно) 52 куб. метрів, у тому числі сухостійної 48 куб. метрів

Ознаки погіршення стану лісових насаджень виявив:

Майстер лісу

(посада)

26.02.2021

Пом.лісничого

(лісничий (помічник лісничого))

26.02.2021

(підпис)

(підпис)

В.С.Шпіц

(ініціали та прізвище)

В.І.Синицький

(ініціали та прізвище)

Висновок інженера відділу (сектору) охорони і захисту лісу державного лісогосподарського (лісомисливського) підприємства або представника державного спеціалізованого лісозахисного підприємства щодо необхідності здійснення лісозахисних чи інших заходів з поліпшення санітарного стану лісів за результатами огляду санітарного стану лісової ділянки:

Потребує санітарної рубки вибіркової

Інженер ОЗЛ

(посада)

(підпис)

Я.М. Стужук

(ініціали та прізвище)



Додаток 2  
до Санітарних правил

ПОВІДОМЛЕННЯ  
про появу ознак погіршення санітарного стану лісових насаджень

Житомирська область  
(Автономна Республіка Крим, область)

ДП «Лугинський спецлісгосп»  
(найменування власника лісів, постійного лісокористувача)

Лісництво Бовсунівське урочище \_\_\_\_\_  
квартал № 5 виділ № 32 ділянка № 1 площа 0,5 гектарів

Таксаційна характеристика насадження

Склад 10СзК, вік 59 роки, бонітет 1, середній діаметр 26 сантиметри, середня висота 21 метрів, повнота 0,60, тип лісу В2ДС, рельєф рівнинний, експозиція -, ґрунт -, підріст -, підлісок -

Лісопатологічна характеристика насадження

Вид пошкодження насадження (лісова пожежа, буревій, сніголам, обледеніння, відмирання та всихання дерев, захаращеність, об'їдання шкідниками хвої/листя, наявність гусені, масовий літ метеликів, опадання хвої/листя, відлущення кори на стовбурах та інші ознаки, не характерні для нормального стану дерев)

відмирання та всихання дерев

Ступінь пошкодження, ураження: Сильне  
(поодинокі, слабке, середнє, сильне)

Вид розподілу пошкоджених дерев: Суцільний  
(поодинокий, груповий, куртинний)

Обсяг ушкодженої деревини на 1 гектарі (окомірно) 164 куб. метрів, у тому числі сухостійної 150 куб. метрів

Ознаки погіршення стану лісових насаджень виявив:

Майстер лісу

(посада)

26.02.2021

Пом.лісничого

(лісничий (помічник лісничого))

26.02.2021

(підпис)

А.Ф.Синицький

(ініціали та прізвище)

(підпис)

В.І.Синицький

(ініціали та прізвище)

Висновок інженера відділу (сектору) охорони і захисту лісу державного лісогосподарського (лісомисливського) підприємства або представника державного спеціалізованого лісозахисного підприємства щодо необхідності здійснення лісозахисних чи інших заходів з поліпшення санітарного стану лісів за результатами огляду санітарного стану лісової ділянки:

Потребує санітарної рубки суцільної

Інженер ОЗЛ

(посада)

(підпис)

Я.М. Стужук

(ініціали та прізвище)

Додаток 2  
до Санітарних правил

ПОВІДОМЛЕННЯ  
про появу ознак погіршення санітарного стану лісових насаджень

Житомирська область  
(Автономна Республіка Крим, область)

ДП «Лугинський спецлісгосп»  
(найменування власника лісів, постійного лісокористувача)

Лісництво Бовсунівське урочище \_\_\_\_\_  
квартал № 6 виділ № 1 ділянка № 1 площа 0,3 гектарів

Таксаційна характеристика насадження

Склад 8Сз2Бп, вік 66 роки, бонітет 1, середній діаметр 22 сантиметри, середня висота 21 метрів, повнота 0,70, тип лісу В2ДС, рельєф рівнинний, експозиція -, ґрунт -, підріст -, підлісок -

Лісопатологічна характеристика насадження

Вид пошкодження насадження (лісова пожежа, буревій, сніголам, обледеніння, відмирання та всихання дерев, захаращеність, об'їдання шкідниками хвої/листя, наявність гусені, масовий літ метеликів, опадання хвої/листя, відлущення кори на стовбурах та інші ознаки, не характерні для нормального стану дерев)

відмирання та всихання дерев

Ступінь пошкодження, ураження: \_\_\_\_\_ Сильне \_\_\_\_\_  
(поодинокі, слабке, середнє, сильне)

Вид розподілу пошкоджених дерев: \_\_\_\_\_ Суцільний \_\_\_\_\_  
(поодинокий, груповий, куртинний)

Обсяг ушкодженої деревини на 1 гектарі (окомірно) 183 куб. метрів, у тому числі сухостійної 173 куб. метрів

Ознаки погіршення стану лісових насаджень виявив:

Майстер лісу

(посада)

26.02.2021

Пом.лісничого

(лісничий (помічник лісничого))

26.02.2021

(підпис)

(підпис)

В.І.Баранівський

(ініціали та прізвище)

В.І.Синицький

(ініціали та прізвище)

Висновок інженера відділу (сектору) охорони і захисту лісу державного лісгосподарського (лісомисливського) підприємства або представника державного спеціалізованого лісозахисного підприємства щодо необхідності здійснення лісозахисних чи інших заходів з поліпшення санітарного стану лісів за результатами огляду санітарного стану лісової ділянки:

Потребує санітарної рубки суцільної

Інженер ОЗЛ

(посада)

(підпис)

Я.М. Стужук

(ініціали та прізвище)

ПОВІДОМЛЕННЯ  
про появу ознак погіршення санітарного стану лісових насаджень

Житомирська область  
(Автономна Республіка Крим, область)

ДП «Лугинський спецлісгосп»  
(найменування власника лісів, постійного лісокористувача)

Лісництво Бовсунівське урочище \_\_\_\_\_  
квартал № 6 виділ № 8 ділянка № 1 площа 0,1 гектарів

Таксаційна характеристика насадження

Склад 7СзЗБп, вік 81 роки, бонітет 2, середній діаметр 28 сантиметри, середня висота 22 метрів, повнота 0,70, тип лісу ВЗДС, рельєф рівнинний, експозиція -, ґрунт -, підріст -, підлісок -

Лісопатологічна характеристика насадження

Вид пошкодження насадження (лісова пожежа, буревій, сніголам, обледеніння, відмирання та всихання дерев, захаращеність, об'їдання шкідниками хвої/листя, наявність гусені, масовий літ метеликів, опадання хвої/листя, відлущення кори на стовбурах та інші ознаки, не характерні для нормального стану дерев)

відмирання та всихання дерев

Ступінь пошкодження, ураження: Сильне  
(поодинокі, слабке, середнє, сильне)

Вид розподілу пошкоджених дерев: Суцільний  
(поодинокий, груповий, куртинний)

Обсяг ушкодженої деревини на 1 гектарі (окомірно) 100 куб. метрів, у тому числі сухостійної 95 куб. метрів

Ознаки погіршення стану лісових насаджень виявив:

Майстер лісу

(посада)

26.02.2021

Пом.лісничого

(лісничий (помічник лісничого))

26.02.2021

  
(підпис)

В.І.Баранівський

(ініціали та прізвище)

  
(підпис)

В.І.Синицький

(ініціали та прізвище)

Висновок інженера відділу (сектору) охорони і захисту лісу державного лісогосподарського (лісомисливського) підприємства або представника державного спеціалізованого лісозахисного підприємства щодо необхідності здійснення лісозахисних чи інших заходів з поліпшення санітарного стану лісів за результатами огляду санітарного стану лісової ділянки:

Потребує санітарної рубки суцільної

Інженер ОЗЛ

(посада)

  
(підпис)

Я.М. Стужук

(ініціали та прізвище)

Додаток 2  
до Санітарних правил

ПОВІДОМЛЕННЯ  
про появу ознак погіршення санітарного стану лісових насаджень

Житомирська область  
(Автономна Республіка Крим, область)

ДП «Лугинський спецлісгосп»  
(найменування власника лісів, постійного лісокористувача)

Лісництво Бовсунівське урочище \_\_\_\_\_  
квартал № 6 виділ № 9 ділянка № 1 площа 0,3 гектарів

Таксаційна характеристика насадження

Склад 10СзК, вік 63 роки, бонітет 1, середній діаметр 24 сантиметри, середня висота 22 метрів, повнота 0,60, тип лісу В2ДС, рельєф рівнинний, експозиція -, ґрунт -, підріст -, підлісок -

Лісопатологічна характеристика насадження

Вид пошкодження насадження (лісова пожежа, буревій, сніголам, обледеніння, відмирання та всихання дерев, захаращеність, об'їдання шкідниками хвої/листя, наявність гусені, масовий літ метеликів, опадання хвої/листя, відлущення кори на стовбурах та інші ознаки, не характерні для нормального стану дерев)

відмирання та всихання дерев

Ступінь пошкодження, ураження: \_\_\_\_\_ Сильне \_\_\_\_\_  
(поодинокі, слабке, середнє, сильне)

Вид розподілу пошкоджених дерев: \_\_\_\_\_ Суцільний \_\_\_\_\_  
(поодинокий, груповий, куртинний)

Обсяг ушкодженої деревини на 1 гектарі (окомірно) 110 куб. метрів, у тому числі сухостійної 95 куб. метрів

Ознаки погіршення стану лісових насаджень виявив:

Майстер лісу  
(посада)

\_\_\_\_\_ (підпис)

В.І.Баранівський  
(ініціали та прізвище)

26.02.2021

Пом.лісничого  
(лісничий (помічник лісничого))

\_\_\_\_\_ (підпис)

В.І.Синицький  
(ініціали та прізвище)

26.02.2021

Висновок інженера відділу (сектору) охорони і захисту лісу державного лісгосподарського (лісомисливського) підприємства або представника державного спеціалізованого лісозахисного підприємства щодо необхідності здійснення лісозахисних чи інших заходів з поліпшення санітарного стану лісів за результатами огляду санітарного стану лісової ділянки:

Потребує санітарної рубки суцільної

Інженер ОЗЛ  
(посада)

\_\_\_\_\_ (підпис)

Я.М. Стужук  
(ініціали та прізвище)



Додаток 2  
до Санітарних правил

ПОВІДОМЛЕННЯ  
про появу ознак погіршення санітарного стану лісових насаджень

Житомирська область  
(Автономна Республіка Крим, область)

ДП «Лугинський спецлісгосп»  
(найменування власника лісів, постійного лісокористувача)

Лісництво Бовсунівське урочище \_\_\_\_\_  
квартал № 6 виділ № 22 ділянка № 1 площа 0,9 гектарів

Таксаційна характеристика насадження

Склад 10СзК, вік 63 роки, бонітет 1, середній діаметр 24 сантиметри, середня висота 22 метрів, повнота 0,60, тип лісу В2ДС, рельєф рівнинний, експозиція -, ґрунт -, підріст -, підлісок -

Лісопатологічна характеристика насадження

Вид пошкодження насадження (лісова пожежа, буревій, сніголам, обледеніння, відмирання та всихання дерев, захаращеність, об'їдання шкідниками хвої/листя, наявність гусені, масовий літ метеликів, опадання хвої/листя, відлущення кори на стовбурах та інші ознаки, не характерні для нормального стану дерев)

відмирання та всихання дерев

Ступінь пошкодження, ураження: Сильне  
(поодинокі, слабке, середнє, сильне)

Вид розподілу пошкоджених дерев: Суцільний  
(поодинокі, груповий, куртинний)

Обсяг ушкодженої деревини на 1 гектарі (окомірно) 190 куб. метрів, у тому числі сухостійної 175 куб. метрів

Ознаки погіршення стану лісових насаджень виявив:

Майстер лісу

(посада)

26.02.2021

Пом.лісничого

(лісничий (помічник лісничого))

26.02.2021

(підпис)

(підпис)

В.І.Баранівський

(ініціали та прізвище)

В.І.Синицький

(ініціали та прізвище)

Висновок інженера відділу (сектору) охорони і захисту лісу державного лісгосподарського (лісомисливського) підприємства або представника державного спеціалізованого лісозахисного підприємства щодо необхідності здійснення лісозахисних чи інших заходів з поліпшення санітарного стану лісів за результатами огляду санітарного стану лісової ділянки:

Потребує санітарної рубки суцільної

Інженер ОЗЛ

(посада)

(підпис)

Я.М. Стужук

(ініціали та прізвище)

Додаток 2  
до Санітарних правил

ПОВІДОМЛЕННЯ  
про появу ознак погіршення санітарного стану лісових насаджень

Житомирська область  
(Автономна Республіка Крим, область)

ДП «Лугинський спецлісгосп»  
(найменування власника лісів, постійного лісокористувача)

Лісництво Бовсунівське урочище \_\_\_\_\_  
квартал № 7 виділ № 21 ділянка № 1 площа 0.3 гектарів

Таксаційна характеристика насадження

Склад 6Сз4Бп, вік 66 роки, бонітет 1, середній діаметр 26 сантиметри, середня висота 22 метрів, повнота 0,70, тип лісу ВЗДС, рельєф рівнинний, експозиція -, ґрунт -, підріст -, підлісок -

Лісопатологічна характеристика насадження

Вид пошкодження насадження (лісова пожежа, буревій, сніголам, обледеніння, відмирання та всихання дерев, захаращеність, об'їдання шкідниками хвої/листя, наявність гусені, масовий літ метеликів, опадання хвої/листя, відлущення кори на стовбурах та інші ознаки, не характерні для нормального стану дерев)

відмирання та всихання дерев

Ступінь пошкодження, ураження: \_\_\_\_\_ Сильне \_\_\_\_\_  
(поодинокі, слабке, середнє, сильне)

Вид розподілу пошкоджених дерев: \_\_\_\_\_ Суцільний \_\_\_\_\_  
(поодинокі, групові, куртинні)

Обсяг ушкодженої деревини на 1 гектарі (окомірно) 206 куб. метрів, у тому числі сухостійної 190 куб. метрів

Ознаки погіршення стану лісових насаджень виявив:

Майстер лісу

(посада)

26.02.2021

Пом.лісничого

(лісничий (помічник лісничого))

26.02.2021

(підпис)

(підпис)

А.В.Багрий

(ініціали та прізвище)

В.І.Синицький

(ініціали та прізвище)

Висновок інженера відділу (сектору) охорони і захисту лісу державного лісогосподарського (лісомисливського) підприємства або представника державного спеціалізованого лісозахисного підприємства щодо необхідності здійснення лісозахисних чи інших заходів з поліпшення санітарного стану лісів за результатами огляду санітарного стану лісової ділянки:

Потребує санітарної рубки суцільної

Інженер ОЗЛ

(посада)

Я.М. Стужук

(ініціали та прізвище)

Додаток 2  
до Санітарних правил

ПОВІДОМЛЕННЯ  
про появу ознак погіршення санітарного стану лісових насаджень

Житомирська область  
(Автономна Республіка Крим, область)

ДП «Лугинський спецлісгосп»  
(найменування власника лісів, постійного лісокористувача)

Лісництво Бовсунівське урочище \_\_\_\_\_  
квартал № 7 виділ № 25 ділянка № 1 площа 0,4 гектарів

Таксаційна характеристика насадження

Склад 7СзЗБп, вік 71 роки, бонітет 2, середній діаметр 24 сантиметри, середня висота 21 метрів, повнота 0,70, тип лісу ВЗДС, рельєф рівнинний, експозиція -, ґрунт -, підріст -, підлісок -

Лісопатологічна характеристика насадження

Вид пошкодження насадження (лісова пожежа, буревій, сніголам, обледеніння, відмирання та всихання дерев, захаращеність, об'їдання шкідниками хвої/листя, наявність гусені, масовий літ метеликів, опадання хвої/листя, відлущення кори на стовбурах та інші ознаки, не характерні для нормального стану дерев)

відмирання та всихання дерев

Ступінь пошкодження, ураження: Сильне  
(поодинокі, слабке, середнє, сильне)

Вид розподілу пошкоджених дерев: Суцільний  
(поодинокий, груповий, куртинний)

Обсяг ушкодженої деревини на 1 гектарі (окомірно) 180 куб. метрів, у тому числі сухостійної 165 куб. метрів

Ознаки погіршення стану лісових насаджень виявив:

Майстер лісу

(посада)

26.02.2021

Пом.лісничого

(лісничий (помічник лісничого))

26.02.2021

(підпис)

А.В.Багрий

(ініціали та прізвище)

(підпис)

В.І.Синицький

(ініціали та прізвище)

Висновок інженера відділу (сектору) охорони і захисту лісу державного лісгосподарського (лісомисливського) підприємства або представника державного спеціалізованого лісозахисного підприємства щодо необхідності здійснення лісозахисних чи інших заходів з поліпшення санітарного стану лісів за результатами огляду санітарного стану лісової ділянки:

Потребує санітарної рубки суцільної

Інженер ОЗЛ

(посада)

(підпис)

Я.М. Стужук

(ініціали та прізвище)

Додаток 2  
до Санітарних правил

ПОВІДОМЛЕННЯ  
про появу ознак погіршення санітарного стану лісових насаджень

Житомирська область  
(Автономна Республіка Крим, область)

ДП «Лугинський спеціалістгосп»  
(найменування власника лісів, постійного лісокористувача)

Лісництво Бовсунівське урочище \_\_\_\_\_  
квартал № 15 виділ № 11 ділянка № 2 площа 0,9 гектарів

Таксаційна характеристика насадження

Склад 10Сз+Бп, вік 53 роки, бонітет 2, середній діаметр 20 сантиметри, середня висота 17 метрів, повнота 0,70, тип лісу В2ДС, рельєф рівнинний, експозиція -, ґрунт -, підріст -, підлісок -

Лісопатологічна характеристика насадження

Вид пошкодження насадження (лісова пожежа, буревій, сніголам, обледеніння, відмирання та всихання дерев, захаращеність, об'їдання шкідниками хвої/листя, наявність гусені, масовий літ метеликів, опадання хвої/листя, відлущення кори на стовбурах та інші ознаки, не характерні для нормального стану дерев)

відмирання та всихання дерев

Ступінь пошкодження, ураження: Сильне  
(поодинокі, слабке, середнє, сильне)

Вид розподілу пошкоджених дерев: Суцільний  
(поодинокий, груповий, куртинний)

Обсяг ушкодженої деревини на 1 гектарі (окомірно) 134 куб. метрів, у тому числі сухостійної 124 куб. метрів

Ознаки погіршення стану лісових насаджень виявив:

Майстер лісу

(посада)

26.02.2021

Пом.лісничого

(лісничий (помічник лісничого))

26.02.2021

(підпис)

В.І.Баранівський

(ініціали та прізвище)

(підпис)

В.І.Синицький

(ініціали та прізвище)

Висновок інженера відділу (сектору) охорони і захисту лісу державного лісгосподарського (лісомисливського) підприємства або представника державного спеціалізованого лісозахисного підприємства щодо необхідності здійснення лісозахисних чи інших заходів з поліпшення санітарного стану лісів за результатами огляду санітарного стану лісової ділянки:

Потребує санітарної рубки суцільної

Інженер ОЗЛ

(посада)

(підпис)

Я.М. Стужук

(ініціали та прізвище)



Додаток 2  
до Санітарних правил

ПОВІДОМЛЕННЯ  
про появу ознак погіршення санітарного стану лісових насаджень

Житомирська область  
(Автономна Республіка Крим, область)

ДП «Лугинський спецлісгосп»  
(найменування власника лісів, постійного лісокористувача)

Лісництво Бовсунівське урочище \_\_\_\_\_  
квартал № 32 виділ № 15 ділянка № 1 площа 0.2 гектарів

Таксаційна характеристика насадження

Склад 10Сз, вік 55 роки, бонітет 1, середній діаметр 24 сантиметри, середня висота 20 метрів, повнота 0,70, тип лісу ВЗДС, рельєф рівнинний, експозиція -, ґрунт -, підріст -, підлісок -

Лісопатологічна характеристика насадження

Вид пошкодження насадження (лісова пожежа, буревій, сніголам, обледеніння, відмирання та всихання дерев, захаращеність, об'їдання шкідниками хвої/листя, наявність гусені, масовий літ метеликів, опадання хвої/листя, відлущення кори на стовбурах та інші ознаки, не характерні для нормального стану дерев) \_\_\_\_\_

відмирання та всихання дерев

Ступінь пошкодження, ураження: \_\_\_\_\_ Сильне \_\_\_\_\_  
(поодинокі, слабке, середнє, сильне)

Вид розподілу пошкоджених дерев: \_\_\_\_\_ Суцільний \_\_\_\_\_  
(поодинокий, груповий, куртинний)

Обсяг ушкодженої деревини на 1 гектарі (окомірно) 215 куб. метрів, у тому числі сухостійної 195 куб. метрів

Ознаки погіршення стану лісових насаджень виявив:

Майстер лісу

(посада)

26.02.2021

Пом.лісничого

(лісничий (помічник лісничого))

26.02.2021

(підпис)

(підпис)

С.П.Герасимчук

(ініціали та прізвище)

В.І.Синицький

(ініціали та прізвище)

Висновок інженера відділу (сектору) охорони і захисту лісу державного лісгосподарського (лісомисливського) підприємства або представника державного спеціалізованого лісозахисного підприємства щодо необхідності здійснення лісозахисних чи інших заходів з поліпшення санітарного стану лісів за результатами огляду санітарного стану лісової ділянки:

Потребує санітарної рубки суцільної

Інженер ОЗЛ

(посада)

(підпис)

Я.М. Стужук

(ініціали та прізвище)

Додаток 2  
до Санітарних правил

ПОВІДОМЛЕННЯ  
про появу ознак погіршення санітарного стану лісових насаджень

Житомирська область  
(Автономна Республіка Крим, область)

ДП «Лугинський спецлісгосп»  
(найменування власника лісів, постійного лісокористувача)

Лісництво Бовсунівське урочище \_\_\_\_\_  
квартал № 32 виділ № 17 ділянка № 1 площа 0,5 гектарів

Таксаційна характеристика насадження

Склад 10СзК+Бп, вік 45 роки, бонітет 2, середній діаметр 20 сантиметри, середня висота 15 метрів, повнота 0,80, тип лісу В2ДС, рельєф рівнинний, експозиція -, ґрунт -, підріст -, підлісок -

Лісопатологічна характеристика насадження

Вид пошкодження насадження (лісова пожежа, буревій, сніголам, обледеніння, відмирання та всихання дерев, захаращеність, об'їдання шкідниками хвої/листя, наявність гусені, масовий літ метеликів, опадання хвої/листя, відлущення кори на стовбурах та інші ознаки, не характерні для нормального стану дерев)

відмирання та всихання дерев

Ступінь пошкодження, ураження: \_\_\_\_\_ Сильне \_\_\_\_\_  
(поодинокі, слабке, середнє, сильне)

Вид розподілу пошкоджених дерев: \_\_\_\_\_ Суцільний \_\_\_\_\_  
(поодинокий, груповий, куртинний)

Обсяг ушкодженої деревини на 1 гектарі (окомірно) 130 куб. метрів, у тому числі сухостійної 120 куб. метрів

Ознаки погіршення стану лісових насаджень виявив:

Майстер лісу  
(посада)

26.02.2021

Пом.лісничого

(лісничий (помічник лісничого))

26.02.2021

(підпис)

(підпис)

С.П.Герасимчук  
(ініціали та прізвище)

В.І.Синицький  
(ініціали та прізвище)

Висновок інженера відділу (сектору) охорони і захисту лісу державного лісгосподарського (лісомисливського) підприємства або представника державного спеціалізованого лісозахисного підприємства щодо необхідності здійснення лісозахисних чи інших заходів з поліпшення санітарного стану лісів за результатами огляду санітарного стану лісової ділянки:

Потребує санітарної рубки суцільної

Інженер ОЗЛ  
(посада)

(підпис)

Я.М. Стужук  
(ініціали та прізвище)

Додаток 2  
до Санітарних правил

ПОВІДОМЛЕННЯ  
про появу ознак погіршення санітарного стану лісових насаджень

Житомирська область  
(Автономна Республіка Крим, область)

ДП «Лугинський спецлісгосп»  
(найменування власника лісів, постійного лісокористувача)

Лісництво Бовсунівське урочище \_\_\_\_\_  
квартал № 32 виділ № 18 ділянка № 1 площа 0,4 гектарів

Таксаційна характеристика насадження

Склад 9СзКІБп, вік 47 роки, бонітет 1, середній діаметр 22 сантиметри, середня висота 17 метрів, повнота 0,80, тип лісу В2ДС, рельєф рівнинний, експозиція -, ґрунт -, підріст -, підлісок -

Лісопатологічна характеристика насадження

Вид пошкодження насадження (лісова пожежа, буревій, сніголам, обледеніння, відмирання та всихання дерев, захаращеність, об'їдання шкідниками хвої/листя, наявність гусені, масовий літ метеликів, опадання хвої/листя, відлущення кори на стовбурах та інші ознаки, не характерні для нормального стану дерев)

відмирання та всихання дерев

Ступінь пошкодження, ураження: Сильне  
(поодинокі, слабке, середнє, сильне)

Вид розподілу пошкоджених дерев: Суцільний  
(поодинокий, груповий, куртинний)

Обсяг ушкодженої деревини на 1 гектарі (окомірно) 107 куб. метрів, у тому числі сухостійної 90 куб. метрів

Ознаки погіршення стану лісових насаджень виявив:

Майстер лісу

\_\_\_\_\_

26.02.2021

Пом.лісничого

\_\_\_\_\_

26.02.2021

(підпис)

(підпис)

С.П.Герасимчук

(ініціали та прізвище)

В.І.Синицький

(ініціали та прізвище)

Висновок інженера відділу (сектору) охорони і захисту лісу державного лісогосподарського (лісомисливського) підприємства або представника державного спеціалізованого лісозахисного підприємства щодо необхідності здійснення лісозахисних чи інших заходів з поліпшення санітарного стану лісів за результатами огляду санітарного стану лісової ділянки:

Потребує санітарної рубки суцільної

Інженер ОЗЛ

\_\_\_\_\_

Я.М. Стужук

(ініціали та прізвище)

Додаток 2  
до Санітарних правил

ПОВІДОМЛЕННЯ  
про появу ознак погіршення санітарного стану лісових насаджень

Житомирська область  
(Автономна Республіка Крим, область)

ДП «Лугинський спецлісгосп»  
(найменування власника лісів, постійного лісокористувача)

Лісництво Бовсунівське урочище \_\_\_\_\_  
квартал № 32 виділ № 21 ділянка № 1 площа 0,2 гектарів

Таксаційна характеристика насадження

Склад 10СзК+Бп, вік 55 роки, бонітет 1, середній діаметр 24 сантиметри, середня висота 20 метрів, повнота 0,80, тип лісу В2ДС, рельєф рівнинний, експозиція -, ґрунт -, підріст -, підлісок -

Лісопатологічна характеристика насадження

Вид пошкодження насадження (лісова пожежа, буревій, сніголам, обледеніння, відмирання та всихання дерев, захаращеність, об'їдання шкідниками хвої/листя, наявність гусені, масовий літ метеликів, опадання хвої/листя, відлущення кори на стовбурах та інші ознаки, не характерні для нормального стану дерев)

відмирання та всихання дерев

Ступінь пошкодження, ураження: Сильне  
(поодинокі, слабке, середнє, сильне)

Вид розподілу пошкоджених дерев: Суцільний  
(поодинокий, груповий, куртинний)

Обсяг ушкодженої деревини на 1 гектарі (окомірно) 200 куб. метрів, у тому числі сухостійної 185 куб. метрів

Ознаки погіршення стану лісових насаджень виявив:

Майстер лісу  
(посада)

26.02.2021

Пом.лісничого  
(лісничий (помічник лісничого))

26.02.2021

(підпис)

(підпис)

С.П.Герасимчук  
(ініціали та прізвище)

В.І.Синицький  
(ініціали та прізвище)

Висновок інженера відділу (сектору) охорони і захисту лісу державного лісгосподарського (лісомисливського) підприємства або представника державного спеціалізованого лісозахисного підприємства щодо необхідності здійснення лісозахисних чи інших заходів з поліпшення санітарного стану лісів за результатами огляду санітарного стану лісової ділянки:

Потребує санітарної рубки суцільної

Інженер ОЗЛ  
(посада)

(підпис)

Я.М. Стужук  
(ініціали та прізвище)



Додаток 2  
до Санітарних правил

ПОВІДОМЛЕННЯ  
про появу ознак погіршення санітарного стану лісових насаджень

Житомирська область  
(Автономна Республіка Крим, область)

ДП «Лугинський спецлісгосп»  
(найменування власника лісів, постійного лісокористувача)

Лісництво Бовсунівське урочище \_\_\_\_\_  
квартал № 32 виділ № 53 ділянка № 2 площа 0.7 гектарів

Таксаційна характеристика насадження

Склад 10СзК+Бп, вік 61 роки, бонітет 1, середній діаметр 26 сантиметри, середня висота 21 метрів, повнота 0,70, тип лісу ВЗДС, рельєф рівнинний, експозиція -, ґрунт -, підріст -, підлісок -

Лісопатологічна характеристика насадження

Вид пошкодження насадження (лісова пожежа, буревій, сніголам, обледеніння, відмирання та всихання дерев, захаращеність, об'їдання шкідниками хвої/листя, наявність гусені, масовий літ метеликів, опадання хвої/листя, відлущення кори на стовбурах та інші ознаки, не характерні для нормального стану дерев)

відмирання та всихання дерев

Ступінь пошкодження, ураження: Сильне  
(поодинокі, слабке, середнє, сильне)

Вид розподілу пошкоджених дерев: Суцільний  
(поодинокий, груповий, куртинний)

Обсяг ушкодженої деревини на 1 гектарі (окомірно) 164 куб. метрів, у тому числі сухостійної 150 куб. метрів

Ознаки погіршення стану лісових насаджень виявив:

Майстер лісу

(посада)

26.02.2021

Пом.лісничого

(лісничий, пом.лісничого)

26.02.2021

(підпис)

(підпис)

С.П.Герасимчук

(ініціали та прізвище)

В.І.Синицький

(ініціали та прізвище)

Висновок інженера відділу (сектору) охорони і захисту лісу державного лісогосподарського (лісомисливського) підприємства або представника державного спеціалізованого лісозахисного підприємства щодо необхідності здійснення лісозахисних чи інших заходів з поліпшення санітарного стану лісів за результатами огляду санітарного стану лісової ділянки:

Потребує санітарної рубки суцільної

Інженер ОЗЛ

(посада)

Я.М. Стужук

(ініціали та прізвище)

Додаток 2  
до Санітарних правил

ПОВІДОМЛЕННЯ  
про появу ознак погіршення санітарного стану лісових насаджень

Житомирська область  
(Автономна Республіка Крим, область)

ДП «Лугинський спецлісгосп»  
(найменування власника лісів, постійного лісокористувача)

Лісництво Бовсунівське урочище \_\_\_\_\_  
квартал № 34 виділ № 15 ділянка № 1 площа 0,6 гектарів

Таксаційна характеристика насадження

Склад 10СзК, вік 56 роки, бонітет 1, середній діаметр 24 сантиметри, середня висота 20 метрів, повнота 0,70, тип лісу В2ДС, рельєф рівнинний, експозиція -, ґрунт -, підріст -, підлісок -

Лісопатологічна характеристика насадження

Вид пошкодження насадження (лісова пожежа, буревій, сніголам, обледеніння, відмирання та всихання дерев, захаращеність, об'їдання шкідниками хвої/листя, наявність гусені, масовий літ метеликів, опадання хвої/листя, відлущення кори на стовбурах та інші ознаки, не характерні для нормального стану дерев)

відмирання та всихання дерев

Ступінь пошкодження, ураження: \_\_\_\_\_ Сильне \_\_\_\_\_  
(поодинокі, слабке, середнє, сильне)

Вид розподілу пошкоджених дерев: \_\_\_\_\_ Суцільний \_\_\_\_\_  
(поодинокий, груповий, куртинний)

Обсяг ушкодженої деревини на 1 гектарі (окомірно) 175 куб. метрів, у тому числі сухостійної 160 куб. метрів

Ознаки погіршення стану лісових насаджень виявив:

Майстер лісу

(посада)

26.02.2021

Пом.лісничого

(лісничий (помічник лісничого))

26.02.2021

(підпис)

(підпис)

С.П.Герасимчук

(ініціали та прізвище)

В.І.Синицький

(ініціали та прізвище)

Висновок інженера відділу (сектору) охорони і захисту лісу державного лісгосподарського (лісомисливського) підприємства або представника державного спеціалізованого лісозахисного підприємства щодо необхідності здійснення лісозахисних чи інших заходів з поліпшення санітарного стану лісів за результатами огляду санітарного стану лісової ділянки:

Потребує санітарної рубки суцільної

Інженер ОЗЛ

(посада)

Я.М. Стужук

(ініціали та прізвище)

Додаток 2  
до Санітарних правил

ПОВІДОМЛЕННЯ  
про появу ознак погіршення санітарного стану лісових насаджень

Житомирська область  
(Автономна Республіка Крим, область)

ДП «Лугинський спецлісгосп»  
(найменування власника лісів, постійного лісокористувача)

Лісництво Бовсунівське урочище \_\_\_\_\_  
квартал № 34 виділ № 22 ділянка № 1 площа 0,5 гектарів

Таксаційна характеристика насадження

Склад 10Сз+Бп, вік 50 роки, бонітет 1, середній діаметр 22 сантиметри, середня висота 18 метрів, повнота 0,70, тип лісу В2ДС, рельєф рівнинний, експозиція -, ґрунт -, підріст -, підлісок -

Лісопатологічна характеристика насадження

Вид пошкодження насадження (лісова пожежа, буревій, сніголам, обледеніння, відмирання та всихання дерев, захаращеність, об'їдання шкідниками хвої/листя, наявність гусені, масовий літ метеликів, опадання хвої/листя, відлущення кори на стовбурах та інші ознаки, не характерні для нормального стану дерев)

відмирання та всихання дерев

Ступінь пошкодження, ураження: Сильне  
(поодинокі, слабке, середнє, сильне)

Вид розподілу пошкоджених дерев: Суцільний  
(поодинокий, груповий, куртинний)

Обсяг ушкодженої деревини на 1 гектарі (окомірно) 232 куб. метрів, у тому числі сухостійної 215 куб. метрів

Ознаки погіршення стану лісових насаджень виявив:

Майстер лісу

(посада)

26.02.2021

Пом.лісничого

(посада)

26.02.2021

(підпис)

(підпис)

С.П.Герасимчук

(ініціали та прізвище)

В.І.Синицький

(ініціали та прізвище)

Висновок інженера відділу (сектору) охорони і захисту лісу державного лісогосподарського (лісомисливського) підприємства або представника державного спеціалізованого лісозахисного підприємства щодо необхідності здійснення лісозахисних чи інших заходів з поліпшення санітарного стану лісів за результатами огляду санітарного стану лісової ділянки:

Потребує санітарної рубки суцільної

Інженер ОЗЛ

(посада)

(підпис)

Я.М. Стужук

(ініціали та прізвище)

**ПОВІДОМЛЕННЯ**  
про появу ознак погіршення санітарного стану лісових насаджень

Житомирська область  
Автономне Республіканське Житомирське лісове господарство

ДП «Лугинський спецлісгосп»  
(найменування лісової ділянки, постійності лісової користувача)

Лісництво Бовсунівське урочище \_\_\_\_\_  
квартал № 35 виділ № 18 ділянка № 2 площа 1,0 гектарів

**Таксаційна характеристика насадження**

Склад 10СзК, вік 55 роки, бонітет 1, середній діаметр 24 сантиметри, середня висота 20 метрів, повнота 0,80, тип лісу В2ДС, рельєф рівнинний, експозиція -, ґрунт -, підріст -, підлісок -

**Лісопатологічна характеристика насадження**

Вид пошкодження насадження (лісова пожежа, буревій, сніголам, обледеніння, відмирання та всихання дерев, захаращеність, об'їдання шкідниками хвої/листя, наявність гусені, масовий літ метеликів, опадання хвої/листя, відлущення кори на стовбурах та інші ознаки, не характерні для нормального стану дерев)

відмирання та всихання дерев

Ступінь пошкодження, ураження: Сильне  
(поодинокі, слабке, середнє, сильне)

Вид розподілу пошкоджених дерев: Суцільний  
(поодинокий, груповий, куртинний)

Обсяг ушкодженої деревини на 1 гектарі (окомірно) 157 куб. метрів, у тому числі сухостійної 140 куб. метрів

Ознаки погіршення стану лісових насаджень виявив:

Майстер лісу  
(посада)

  
(підпис)

В.С.Шпіц  
(ініціали та прізвище)

26.02.2021

Пом.лісничого  
(лісничий (помічник лісничого))

  
(підпис)


В.І.Синицький  
(ініціали та прізвище)

26.02.2021

Висновок інженера відділу (сектору) охорони і захисту лісу державного лісгосподарського (лісомисливського) підприємства або представника державного спеціалізованого лісозахисного підприємства щодо необхідності здійснення лісозахисних чи інших заходів з поліпшення санітарного стану лісів за результатами огляду санітарного стану лісової ділянки:

Потребує санітарної рубки суцільної

Інженер ОЗЛ  
(посада)

  
(підпис)

Я.М. Стужук  
(ініціали та прізвище)



Додаток 2  
до Санітарних правил

ПОВІДОМЛЕННЯ  
про появу ознак погіршення санітарного стану лісових насаджень

Житомирська область  
(Автономна Республіка Крим, область)

ДП «Лугинський спецлісгосп»  
(найменування власника лісів, постійного лісокористувача)

Лісництво Красноставське урочище \_\_\_\_\_ -  
квартал № 3 виділ № 18 ділянка № 6 площа 10,0 гектарів

Таксаційна характеристика насадження

Склад 10Сзк, вік 56 років, бонітет 2, середній діаметр 22 сантиметра, середня висота 18 метри, повнота 0,70, тип лісу В2ДС, рельєф рівнинний, експозиція -, ґрунт -, підріст -, підлісок -

Лісопатологічна характеристика насадження

Вид пошкодження насадження (лісова пожежа, буревій, сніголам, обледеніння, відмирання та всихання дерев, захаращеність, об'їдання шкідниками хвої/листя, наявність гусені, масовий літ метеликів, опадання хвої/листя, відлущення кори на стовбурах та інші ознаки, не характерні для нормального стану дерев)

всихання дерев, пошкодження кореневою губкою та верхівковим короїдом

Ступінь пошкодження, ураження: Середній  
(поодинокі, слабке, середнє, сильне)

Вид розподілу пошкоджених дерев: Груповий та поодинокий  
(поодинокий, груповий, куртинний)

Обсяг ушкодженої деревини на 1 гектарі (окомірно) 36 куб. метрів, у тому числі сухостійної 30 куб. метрів

Ознаки погіршення стану лісових насаджень виявив:

Майстер лісу

(посада)

05.03.2021

Пом.л-чого

(лісничий (помічник лісничого))

05.03.2021

(підпис)

(підпис)

Поліщук О.В.

(ініціали та прізвище)

Сябрук Р.Г.

(ініціали та прізвище)

Висновок інженера відділу (сектору) охорони і захисту лісу державного лісогосподарського (лісомисливського) підприємства або представника державного спеціалізованого лісозахисного підприємства щодо необхідності здійснення лісозахисних чи інших заходів з поліпшення санітарного стану лісів за результатами огляду санітарного стану лісової ділянки:

Потребує санітарної рубки вибіркової

Інженер ОЗЛ

(посада)

(підпис)

Я.М. Стужук

(ініціали та прізвище)

Додаток 2  
до Санітарних правил

ПОВІДОМЛЕННЯ  
про появу ознак погіршення санітарного стану лісових насаджень

Житомирська область  
(Автономна Республіка Крим, область)

ДП «Лугинський спецлісгосп»  
(найменування власника лісів, постійного лісокористувача)

Лісництво Красноставське урочище \_\_\_\_\_  
квартал № 10 виділ № 5 ділянка № \_\_\_\_\_ площа 3,8 гектарів

Таксаційна характеристика насадження

Склад ІОСЗ-Бп, вік 52 років, бонітет 1, середній діаметр 24 сантиметрів, середня висота 19 метрів, повнота 0,70, тип лісу В2ДС, рельєф рівнинний, експозиція -, ґрунт -, підріст -, підлісок -

Лісопатологічна характеристика насадження

Вид пошкодження насадження (лісова пожежа, буревій, сніголам, обледеніння, відмирання та всихання дерев, захаращеність, об'їдання шкідниками хвої/листя, наявність гусені, масовий літ метеликів, опадання хвої/листя, відлущення кори на стовбурах та інші ознаки, не характерні для нормального стану дерев) -

всихання дерев, пошкодження верхівковим короїдом

Ступінь пошкодження, ураження: Середнє  
(поодинокі, слабке, середнє, сильне)

Вид розподілу пошкоджених дерев: Груповий та поодинокий  
(поодинокий, груповий, куртинний)

Обсяг ушкодженої деревини на 1 гектарі (окомірно) 26 куб. метрів, у тому числі сухостійної 20 куб. метрів

Ознаки погіршення стану лісових насаджень виявив:

Майстер лісу

(посада)

05.03.2021

Пом.лісничого

(лісничий (помічник лісничого))

05.03.2021

(підпис)

(підпис)

Якухно Ю.А.

(ініціали та прізвище)

Сябрук Р.Г.

(ініціали та прізвище)

Висновок інженера відділу (сектору) охорони і захисту лісу державного лісгосподарського (лісомисливського) підприємства або представника державного спеціалізованого лісозахисного підприємства щодо необхідності здійснення лісозахисних чи інших заходів з поліпшення санітарного стану лісів за результатами огляду санітарного стану лісової ділянки:

Потребує санітарної рубки вибіркової

Інженер ОЗЛ

(посада)

(підпис)

Я.М. Стужук

(ініціали та прізвище)

Додаток 2  
до Санітарних правил

ПОВІДОМЛЕННЯ  
про появу ознак погіршення санітарного стану лісових насаджень

Житомирська область  
(Автономна Республіка Крим, область)

ДП «Лугинський спецлісгосп»  
(найменування власника лісів, постійного лісокористувача)

Лісництво Красноставське урочище \_\_\_\_\_ -  
квартал № 13 виділ № 43 ділянка № \_\_\_\_\_ площа 4,8 гектарів

Таксаційна характеристика насадження

Склад 10Сз-Бп-Дз, вік 54 років, бонітет 2, середній діаметр 18 сантиметрів, середня висота 17 метр, повнота 0,70, тип лісу A2C, рельєф рівнинний, експозиція -, ґрунт -, підріст -, підлісок -

Лісопатологічна характеристика насадження

Вид пошкодження насадження (лісова пожежа, буревій, сніголам, обледеніння, відмирання та всихання дерев, захаращеність, об'їдання шкідниками хвої/листя, наявність гусені, масовий літ метеликів, опадання хвої/листя, відлущення кори на стовбурах та інші ознаки, не характерні для нормального стану дерев)

всихання дерев, пошкодження верхівковим короїдом

Ступінь пошкодження, ураження: Сильне  
(поодинокі, слабке, середнє, сильне)

Вид розподілу пошкоджених дерев: Груповий та поодинокий  
(поодинокий, груповий, куртинний)

Обсяг ушкодженої деревини на 1 гектарі (окомірно) 44 куб. метрів, у тому числі сухостійної 38 куб. метрів

Ознаки погіршення стану лісових насаджень виявив:

Майстер лісу

(посада)

08.03.2021

(підпис)

Поліщук О.В.

(ініціали та прізвище)

В.о.лісничого

(лісничий (помічник лісничого))

08.03.2021

(підпис)

Ярошовець С.В.

(ініціали та прізвище)

Висновок інженера відділу (сектору) охорони і захисту лісу державного лісогосподарського (лісомисливського) підприємства або представника державного спеціалізованого лісозахисного підприємства щодо необхідності здійснення лісозахисних чи інших заходів з поліпшення санітарного стану лісів за результатами огляду санітарного стану лісової ділянки:

Потребує санітарної рубки вибіркової

Інженер ОЗЛ

(посада)

(підпис)

Я.М. Стужук

(ініціали та прізвище)

Додаток 2  
до Санітарних правил

ПОВІДОМЛЕННЯ  
про появу ознак погіршення санітарного стану лісових насаджень

Житомирська область  
(Автономна Республіка Крим, область)

ДП «Лугинський спецлісгосп»  
(найменування власника лісів, постійного лісокористувача)

Лісництво Красноставське урочище \_\_\_\_\_  
квартал № 27 виділ № 15 ділянка № \_\_\_\_\_ площа 4,9 гектарів

Таксаційна характеристика насадження

Склад 7Сз2Бп1Влч+Ос, вік 37 років, бонітет 1, середній діаметр 20 сантиметрів, середня висота 16 метрів, повнота 0,85, тип лісу СЗГДС, рельєф рівнинний, експозиція -, ґрунт -, підріст -, підлісок -

Лісопатологічна характеристика насадження

Вид пошкодження насадження (лісова пожежа, буревій, сніголам, обледеніння, відмирання та всихання дерев, захаращеність, об'їдання шкідниками хвої/листя, наявність гусені, масовий літ метеликів, опадання хвої/листя, відлущення кори на стовбурах та інші ознаки, не характерні для нормального стану дерев)

всихання дерев, пошкодження верхівковим короїдом

Ступінь пошкодження, ураження: Середнє  
(поодинокі, слабке, середнє, сильне)

Вид розподілу пошкоджених дерев: Груповий та поодинокий  
(поодинокий, груповий, куртинний)

Обсяг ушкодженої деревини на 1 гектарі (окомірно) 21 куб. метрів, у тому числі сухостійної 15 куб. метрів

Ознаки погіршення стану лісових насаджень виявив:

Майстер лісу  
(посада)

11.03.2021

В.о.лісничого

(лісничий (помічник лісничого))

11.03.2021

(підпис)

М.Г.Гороїмчук  
(ініціали та прізвище)

(підпис)

С.В. Ярошовець  
(ініціали та прізвище)

Висновок інженера відділу (сектору) охорони і захисту лісу державного лісогосподарського (лісомисливського) підприємства або представника державного спеціалізованого лісозахисного підприємства щодо необхідності здійснення лісозахисних чи інших заходів з поліпшення санітарного стану лісів за результатами огляду санітарного стану лісової ділянки:

Потребує санітарної рубки вибіркової

Інженер ОЗЛ  
(посада)

(підпис)

Я.М. Стужук  
(ініціали та прізвище)



Додаток 2  
до Санітарних правил

ПОВІДОМЛЕННЯ  
про появу ознак погіршення санітарного стану лісових насаджень

Житомирська область  
(Автономна Республіка Крим, область)

ДП «Лугинський спецлісгосп»  
(наймиснування власника лісів, постійного лісочористувача)

Лісництво Красноставське                      урочище \_\_\_\_\_  
квартал № 30      виділ № 8      ділянка № 1      площа 10 гектарів

Таксаційна характеристика насадження

Склад 8Сз2Бп+Влч+Гз, вік 41 років, бонітет 1, середній діаметр 16 сантиметрів, середня висота 16 метр, повнота 0,70, тип лісу СЗГДС, рельєф рівнинний, експозиція -, ґрунт -, підріст -, підлісок -

Лісопатологічна характеристика насадження

Вид пошкодження насадження (лісова пожежа, буревій, сніголам, обледеніння, відмирання та всихання дерев, захаращеність, об'їдання шкідниками хвої/листя, наявність гусені, масовий літ метеликів, опадання хвої/листя, відлущення кори на стовбурах та інші ознаки, не характерні для нормального стану дерев)

всихання дерев, пошкодження верхівковим короїдом

Ступінь пошкодження, ураження: \_\_\_\_\_ Сильне \_\_\_\_\_  
(поодинокі, слабке, середнє, сильне)

Вид розподілу пошкоджених дерев: \_\_\_\_\_ Груповий та поодинокий \_\_\_\_\_  
(поодинокий, груповий, куртинний)

Обсяг ушкодженої деревини на 1 гектарі (окомірно) 29 куб. метрів, у тому числі сухостійної 24 куб. метрів

Ознаки погіршення стану лісових насаджень виявив:

Майстер лісу

(посада)

09.03.2021

\_\_\_\_\_ (підпис)

Ярошовець Д.О.

(ініціали та прізвище)

В.о.лісничого

(лісничий (помічник лісничого))

09.03.2021

\_\_\_\_\_ (підпис)

С.В. Ярошовець

(ініціали та прізвище)

Висновок інженера відділу (сектору) охорони і захисту лісу державного лісгосподарського (лісомисливського) підприємства або представника державного спеціалізованого лісозахисного підприємства щодо необхідності здійснення лісозахисних чи інших заходів з поліпшення санітарного стану лісів за результатами огляду санітарного стану лісової ділянки:

Потребує санітарної рубки вибіркової

Інженер ОЗЛ

(посада)

\_\_\_\_\_ (підпис)

Я.М. Стужук

(ініціали та прізвище)

Додаток 2  
до Санітарних правил

ПОВІДОМЛЕННЯ  
про появу ознак погіршення санітарного стану лісових насаджень

Житомирська область  
(Автономна Республіка Крим, область)

ДП «Лугинський спецлісгосп»  
(найменування власника лісів, постійного лісокористувача)

Лісництво Красноставське урочище \_\_\_\_\_  
квартал № 30 виділ № 21 ділянка № \_\_\_\_\_ площа 2,3 гектарів

Таксаційна характеристика насадження

Склад 5Сз3Бп2Влч+Дз, вік 41 років, бонітет 1, середній діаметр 18 сантиметра, середня висота 17 метри, повнота 0,70, тип лісу СЗГДС, рельєф рівнинний, експозиція -, ґрунт -, підріст -, підлісок -

Лісопатологічна характеристика насадження

Вид пошкодження насадження (лісова пожежа, буревій, сніголам, обледеніння, відмирання та всихання дерев, захаращеність, об'їдання шкідниками хвої/листя, наявність гусені, масовий літ метеликів, опадання хвої/листя, відлущення кори на стовбурах та інші ознаки, не характерні для нормального стану дерев)

всихання дерев, пошкодження верхівковим короїдом

Ступінь пошкодження, ураження: \_\_\_\_\_ Сильне \_\_\_\_\_  
(поодинокі, слабке, середнє, сильне)

Вид розподілу пошкоджених дерев: \_\_\_\_\_ Груповий та поодинокий \_\_\_\_\_  
(поодинокий, груповий, куртинний)


Обсяг ушкодженої деревини на 1 гектарі (окомірно) 29 куб. метрів, у тому числі сухостійної 24 куб. метрів

Ознаки погіршення стану лісових насаджень виявив:

Майстер лісу

(посада)

09.03.2021

  
(підпис)


Ярошовець Д.О

(ініціали та прізвище)

В.о.лісничого

(лісничий (помічник лісничого))

09.03.2021

  
(підпис)

Ярошовець С.В.


(ініціали та прізвище)

Висновок інженера відділу (сектору) охорони і захисту лісу державного лісгосподарського (лісомисливського) підприємства або представника державного спеціалізованого лісозахисного підприємства щодо необхідності здійснення лісозахисних чи інших заходів з поліпшення санітарного стану лісів за результатами огляду санітарного стану лісової ділянки:

Потребує санітарної рубки вибіркової

Інженер ОЗЛ

(посада)

  
(підпис)

Я.М. Стужук

(ініціали та прізвище)

Додаток 2  
до Санітарних правил

ПОВІДОМЛЕННЯ  
про появу ознак погіршення санітарного стану лісових насаджень

Житомирська область  
(Автономна Республіка Крим, область)

ДП «Лугинський спецлісгосп»  
(найменування власника лісів, постійного лісокористувача)

Лісництво Красноставське урочище \_\_\_\_\_  
квартал № 34 виділ № 6 ділянка № 1 площа 10,0 гектарів

Таксаційна характеристика насадження

Склад 4Сз2Бп1Ос3Влч+Дз, вік 66 років, бонітет 1, середній діаметр 30 сантиметри, середня висота 22 метрів; повнота 0,80, тип лісу В2ДС, рельєф рівнинний, експозиція -, ґрунт -, підріст -, підлісок -

Лісопатологічна характеристика насадження

Вид пошкодження насадження (лісова пожежа, буревій, сніголам, обледеніння, відмирання та всихання дерев, захаращеність, об'їдання шкідниками хвої/листя, наявність гусені, масовий літ метеликів, опадання хвої/листя, відлущення кори на стовбурах та інші ознаки, не характерні для нормального стану дерев)

всихання дерев, пошкодження верхівковим короїдом

Ступінь пошкодження, ураження: Сильне  
(поодинокі, слабке, середнє, сильне)

Вид розподілу пошкоджених дерев: Груповий та поодинокий \_\_\_\_\_  
(поодинокий, груповий, куртинний)

Обсяг ушкодженої деревини на 1 гектарі (окомірно) 33 куб. метрів, у тому числі сухостійної 24 куб. метрів

Ознаки погіршення стану лісових насаджень виявив:

Майстер лісу


(посада)

10.03.2021

В.о.лісничого

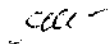
(лісничий (помічник лісничого))

10.03.2021

  
(підпис)

Юзковець С.Д.

(ініціали та прізвище)

  
(підпис)

Ярошовець С.В.


(ініціали та прізвище)

Висновок інженера відділу (сектору) охорони і захисту лісу державного лісгосподарського (лісомисливського) підприємства або представника державного спеціалізованого лісозахисного підприємства щодо необхідності здійснення лісозахисних чи інших заходів з поліпшення санітарного стану лісів за результатами огляду санітарного стану лісової ділянки:

Потребує санітарної рубки вибіркової

Інженер ОЗЛ

(посада)

  
(підпис)

Я.М. Стужук

(ініціали та прізвище)

Додаток 2  
до Санітарних правил

ПОВІДОМЛЕННЯ  
про появу ознак погіршення санітарного стану лісових насаджень

Житомирська область  
(Автономна Республіка Крим, область)

ДП «Лугинський спецлісгосп»  
найменування власника лісів, постійного лісгоспозування

Лісництво Красноставське урочище \_\_\_\_\_  
квартал № 35 виділ № 6 ділянка № 2 площа 6.8 гектарів

Таксаційна характеристика насадження

Склад 7Сз2Бп1Ос. вік 61 роки, бонітет 1, середній діаметр 28 сантиметри, середня висота 21 метрів, повнота 0,70, тип лісу ВЗДС, рельєф рівнинний, експозиція -, ґрунт -, підріст -, підлісок -

Лісопатологічна характеристика насадження

Вид пошкодження насадження (лісова пожежа, буревій, сніголам, обледеніння, відмирання та всихання дерев, 'захаращеність, об'їдання шкідниками хвої/листя, наявність гусені, масовий літ метеликів, опадання хвої/листя, відлущення кори на стовбурах та інші ознаки, не характерні для нормального стану дерев)

всихання дерев, пошкодження верхівковим короїдом

Ступінь пошкодження, ураження: Середнє  
(поодинокі, слабке, середнє, сильне)

Вид розподілу пошкоджених дерев: Груповий та поодинокий  
(поодинокий, груповий, куртинний)

Обсяг ушкодженої деревини на 1 гектарі (окомірно) 25 куб. метрів, у тому числі сухостійної 20 куб. метрів

Ознаки погіршення стану лісових насаджень виявив:

Майстер лісу

(посада)

10.03.2021

В.о.лісничого

(лісничий (помічник лісничого))

10.03.2021

(підпис)

Юзковець С.Д.

(ініціали та прізвище)

(підпис)

С.В. Ярошовець

(ініціали та прізвище)

Висновок інженера відділу (сектору) охорони і захисту лісу державного лісгосподарського (лісомисливського) підприємства або представника державного спеціалізованого лісозахисного підприємства щодо необхідності здійснення лісозахисних чи інших заходів з поліпшення санітарного стану лісів за результатами огляду санітарного стану лісової ділянки:

Потребує санітарної рубки вибіркової

Інженер ОЗЛ

(посада)

(підпис)

Я.М. Стужук

(ініціали та прізвище)



ПОВІДОМЛЕННЯ  
про появу ознак погіршення санітарного стану лісових насаджень

Житомирська область  
(Автономна Республіка Крим, область)

ДП «Лугинський спецлісгосп»  
(найменування власника лісів, постійного лісокористувача)

Лісництво Красноставське урочище \_\_\_\_\_  
квартал № 35 виділ № 8 ділянка № 2 площа 3,3 гектарів

Таксаційна характеристика насадження

Склад 8С32Бл-Дз, вік 61 роки, бонітет 1, середній діаметр 26 сантиметри, середня висота 22 метрів, повнота 0,80, тип лісу В2ДС, рельєф рівнинний, експозиція -, ґрунт -, підріст -, підлісок -

Лісопатологічна характеристика насадження

Вид пошкодження насадження (лісова пожежа, буревій, сніголам, обледеніння, відмирання та всихання дерев, захаращеність, об'їдання шкідниками хвої/листя, наявність гусені, масовий літ метеликів, опадання хвої/листя, відлущення кори на стовбурах та інші ознаки, не характерні для нормального стану дерев) всихання дерев, пошкодження верхівковим короїдом

Ступінь пошкодження, ураження: Середнє  
(поодинокі, слабке, середнє, сильне)

Вид розподілу пошкоджених дерев: Груповий та поодинокий  
(поодинокий, груповий, куртинний)

Обсяг ушкодженої деревини на 1 гектарі (окомірно) 30 куб. метрів, у тому числі сухостійної 25 куб. метрів

Ознаки погіршення стану лісових насаджень виявив:

Майстер лісу  
(посада)

11.03.2021

В.о.лісничого

(лісничий (помічник лісничого))

11.03.2021

(підпис)

Юзковець С.Д.  
(ініціали та прізвище)

(підпис)

С.В. Ярошовець  
(ініціали та прізвище)

Висновок інженера відділу (сектору) охорони і захисту лісу державного лісгосподарського (лісомисливського) підприємства або представника державного спеціалізованого лісозахисного підприємства щодо необхідності здійснення лісозахисних чи інших заходів з поліпшення санітарного стану лісів за результатами огляду санітарного стану лісової ділянки:

Потребує санітарної рубки вибіркової

Інженер ОЗЛ

(посада)

(підпис)

Я.М. Стужук  
(ініціали та прізвище)

Додаток 2  
до Санітарних правил

ПОВІДОМЛЕННЯ  
про появу ознак погіршення санітарного стану лісових насаджень

Житомирська область  
(Автономна Республіка Крим, область)

ДП «Лугинський спецлісгосп»  
(найменування власника лісів, постійного лісокористувача)

Лісництво Красноставське  
квартал № 37 виділ № 10 урочище \_\_\_\_\_  
ділянка № 2 площа 6,5 гектарів

Таксаційна характеристика насадження

Склад 4СзбБп+Влч, вік 61 років, бонітет 1А, середній діаметр 26 сантиметрів, середня висота 25 метрів, повнота 0,70, тип лісу ВЗДС, рельєф рівнинний, експозиція -, ґрунт -, підріст -, підлісок -

Лісопатологічна характеристика насадження

Вид пошкодження насадження (лісова пожежа, буревій, сніголам, обледеніння, відмирання та всихання дерев, захаращеність, об'їдання шкідниками хвої/листя, наявність гусені, масовий літ метеликів, опадання хвої/листя, відлущення кори на стовбурах та інші ознаки, не характерні для нормального стану дерев)

всихання дерев, пошкодження верхівковим короїдом

Ступінь пошкодження, ураження: Середнє  
(поодинокі, слабке, середнє, сильне)

Вид розподілу пошкоджених дерев: Груповий та поодинокий  
(поодинокий, груповий, куртинний)

Обсяг ушкодженої деревини на 1 гектарі (окомірно) 24 куб. метрів, у тому числі сухостійної 20 куб. метрів

Ознаки погіршення стану лісових насаджень виявив:

Майстер лісу



(посада)

10.03.2021

Пом.лісничого

(лісничий (помічник лісничого))

10.03.2021

  
(підпис)  
  
(підпис)

Юзковець С.Д.

(ініціали та прізвище)

Сябрук Р.Г


(ініціали та прізвище)

Висновок інженера відділу (сектору) охорони і захисту лісу державного лісгосподарського (лісомисливського) підприємства або представника державного спеціалізованого лісозахисного підприємства щодо необхідності здійснення лісозахисних чи інших заходів з поліпшення санітарного стану лісів за результатами огляду санітарного стану лісової ділянки:

Потребує санітарної рубки вибіркової

Інженер ОЗЛ

(посада)

  
(підпис)

Я.М. Стужук

(ініціали та прізвище)

Додаток 2  
до Санітарних правил

ПОВІДОМЛЕННЯ  
про появу ознак погіршення санітарного стану лісових насаджень

Житомирська область  
(Автономна Республіка Крим, область)

ДП «Лугинський спецлісгосп»  
(наймиснування власника лісів, постійного лісокористувача)

Лісництво Красноставське  
квартал № 39 виділ № 13 урочище \_\_\_\_\_  
ділянка № \_\_\_\_\_ площа 2,4 гектарів

Таксаційна характеристика насадження

Склад 7Сз3Бп, вік 58 років, бонітет 1, середній діаметр 28 сантиметрів, середня висота 21 метри, повнота 0,70, тип лісу СЗГДС, рельєф рівнинний, експозиція -, ґрунт -, підріст -, підлісок -

Лісопатологічна характеристика насадження

Вид пошкодження насадження (лісова пожежа, буревій, сніголам, обледеніння, відмирання та всихання дерев, захаращеність, об'їдання шкідниками хвої/листя, наявність гусені, масовий літ метеликів, опадання хвої/листя, відлущення кори на стовбурах та інші ознаки, не характерні для нормального стану дерев) всихання дерев, пошкодження верхівковим короїдом

Ступінь пошкодження, ураження: \_\_\_\_\_ Сильне \_\_\_\_\_  
(поодинокі, слабке, середнє, сильне)

Вид розподілу пошкоджених дерев: \_\_\_\_\_ Груповий та поодинокий \_\_\_\_\_  
(поодинокий, груповий, куртинний)

Обсяг ушкодженої деревини на 1 гектарі (окомірно) 38 куб. метрів, у тому числі сухостійної 30 куб. метрів

Ознаки погіршення стану лісових насаджень виявив:

Майстер лісу  
(посада)

08.03.2021

[Підпис]  
(підпис)

Д.О.Ярошовець  
(ініціали та прізвище)

В.о.лісничого  
(лісничий (помічник лісничого))

08.03.2021

[Підпис]  
(підпис)

С.В. Ярошовець  
(ініціали та прізвище)

Висновок інженера відділу (сектору) охорони і захисту лісу державного лісгосподарського (лісомисливського) підприємства або представника державного спеціалізованого лісозахисного підприємства щодо необхідності здійснення лісозахисних чи інших заходів з поліпшення санітарного стану лісів за результатами огляду санітарного стану лісової ділянки:

Потребує санітарної рубки вибіркової

Інженер ОЗЛ  
(посада)

[Підпис]  
(підпис)

Я.М. Стужук  
(ініціали та прізвище)

Додаток 2  
до Санітарних правил

ПОВІДОМЛЕННЯ  
про появу ознак погіршення санітарного стану лісових насаджень

Житомирська область  
(Автономна Республіка Крим, область)

ДП «Лугинський спецлісгосп»  
(найменування власника лісів, постійного лісокористувача)

Лісництво Красноставське урочище \_\_\_\_\_  
квартал № 40 виділ № 23 ділянка № \_\_\_\_\_ площа 3,5 гектарів

Таксаційна характеристика насадження

Склад 9С31Яле, вік 59 років, бонітет 1, середній діаметр 28 сантиметрів, середня висота 20 метр, повнота 0,70, тип лісу СЗГДС, рельєф рівнинний, експозиція -, ґрунт -, підріст -, підлісок -

Лісопатологічна характеристика насадження

Вид пошкодження насадження (лісова пожежа, буревій, сніголам, обледеніння, відмирання та всихання дерев, захаращеність, об'їдання шкідниками хвої/листя, наявність гусені, масовий літ метеликів, опадання хвої/листя, відлущення кори на стовбурах та інші ознаки, не характерні для нормального стану дерев)

всихання дерев, пошкодження верхівковим короїдом

Ступінь пошкодження, ураження: Сильне  
(поодинокі, слабке, середнє, сильне)

Вид розподілу пошкоджених дерев: Груповий та поодинокий  
(поодинокий, груповий, куртинний)

Обсяг ушкодженої деревини на 1 гектарі (окомірно) 40 куб. метрів, у тому числі сухостійної 35 куб. метрів

Ознаки погіршення стану лісових насаджень виявив:

Майстер лісу


(посада)

10.03.2021

В.о. лісничого


(лісничий (помічник лісничого))

10.03.2021

  
(підпис)

Юзковець С.Д.

(ініціали та прізвище)

  
(підпис)

Ярошовець С.В.


(ініціали та прізвище)

Висновок інженера відділу (сектору) охорони і захисту лісу державного лісгосподарського (лісомисливського) підприємства або представника державного спеціалізованого лісозахисного підприємства щодо необхідності здійснення лісозахисних чи інших заходів з поліпшення санітарного стану лісів за результатами огляду санітарного стану лісової ділянки:

Потребує санітарної рубки вибіркової

Інженер ОЗЛ

(посада)

  
(підпис)

Я.М. Стужук

(ініціали та прізвище)



ПОВІДОМЛЕННЯ  
про появу ознак погіршення санітарного стану лісових насаджень

Житомирська область  
(Автономна Республіка Крим, область)

ДП «Лугинський спецлісгосп»  
(найменування власника лісів, постійного лісокористувача)

Лісництво Красноставське урочище \_\_\_\_\_  
квартал № 43 виділ № 14 ділянка № 2 площа 6,0 гектарів

Таксаційна характеристика насадження

Склад 10Сз, вік 71 рік, бонітет 2, середній діаметр 30 сантиметрів, середня висота 21 метри, повнота 0,70, тип лісу ВЗДС, рельєф рівнинний, експозиція -, ґрунт -, підріст -, підлісок -

Лісопатологічна характеристика насадження

Вид пошкодження насадження (лісова пожежа, буревій, сніголам, обледеніння, відмирання та всихання дерев, захаращеність, об'їдання шкідниками хвої/листя, наявність гусені, масовий літ метеликів, опадання хвої/листя, відлущення кори на стовбурах та інші ознаки, не характерні для нормального стану дерев)

всихання дерев, пошкодження верхівковим короїдом

Ступінь пошкодження, ураження: Сильне  
(поодинокі, слабке, середнє, сильне)

Вид розподілу пошкоджених дерев: Груповий та поодинокий  
(поодинокий, груповий, куртинний)

Обсяг ушкодженої деревини на 1 гектарі (окомірно) 45 куб. метрів, у тому числі сухостійної 38 куб. метрів

Ознаки погіршення стану лісових насаджень виявив:

Майстер лісу

(посада)

08.03.2021

[підпис]  
(підпис)

Д.О.Ярошовець

(ініціали та прізвище)

В.о.лісничого

(лісничий (помічник лісничого))

08.03.2021

[підпис]  
(підпис)

С.В. Ярошовець

(ініціали та прізвище)

Висновок інженера відділу (сектору) охорони і захисту лісу державного лісогосподарського (лісомисливського) підприємства або представника державного спеціалізованого лісозахисного підприємства щодо необхідності здійснення лісозахисних чи інших заходів з поліпшення санітарного стану лісів за результатами огляду санітарного стану лісової ділянки:

Потребує санітарної рубки вибіркової

Інженер ОЗЛ

(посада)

[підпис]  
(підпис)

Я.М. Стужук

(ініціали та прізвище)

ПОВІДОМЛЕННЯ  
про появу ознак погіршення санітарного стану лісових насаджень

Житомирська область  
(Автономна Республіка Крим, область)

ДП «Лугинський спецлісгосп»  
(найменування власника лісів, постійного лісокористувача)

Лісництво Красноставське  
квартал № 47 виділ № 38 урочище \_\_\_\_\_  
ділянка № \_\_\_\_\_ площа 6,0 гектарів

Таксаційна характеристика насадження

Склад 6Сз2Дз1Ос1Бп вік 71 рік, бонітет 1, середній діаметр 28 сантиметри, середня висота 24 метри, повнота 0,70, тип лісу СЗГДС, рельєф рівнинний, експозиція -, ґрунт -, підріст -, підлісок -

Лісопатологічна характеристика насадження

Вид пошкодження насадження (лісова пожежа, буревій, сніголам, обледеніння, відмирання та всихання дерев, захаращеність, об'їдання шкідниками хвої/листя, наявність гусені, масовий літ метеликів, опадання хвої/листя, відлущення кори на стовбурах та інші ознаки, не характерні для нормального стану дерев).

всихання дерев, пошкодження верхівковим короїдом

Ступінь пошкодження, ураження: Середнє  
(поодинокі, слабке, середнє, сильне)

Вид розподілу пошкоджених дерев: Груповий та поодинокий  
(поодинокий, груповий, куртинний)

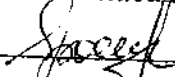
Обсяг ушкодженої деревини на 1 гектарі (окомірно) 28 куб. метрів, у тому числі сухостійної 21 куб. метрів

Ознаки погіршення стану лісових насаджень виявив:

Майстер лісу

(посада)

10.03.2021

  
(підпис)


Д.О.Ярошовець

(ініціали та прізвище)

В.о.лісничого

лісничий (помічник лісничого)

10.03.2021

  
(підпис)

С.В. Ярошовець


(ініціали та прізвище)

Висновок інженера відділу (сектору) охорони і захисту лісу державного лісгосподарського (лісомисливського) підприємства або представника державного спеціалізованого лісозахисного підприємства щодо необхідності здійснення лісозахисних чи інших заходів з поліпшення санітарного стану лісів за результатами огляду санітарного стану лісової ділянки:

Потребує санітарної рубки вибіркової

Інженер ОЗЛ

(посада)

  
(підпис)

Я.М. Стужук

(ініціали та прізвище)

Додаток 2  
до Санітарних правил

ПОВІДОМЛЕННЯ  
про появу ознак погіршення санітарного стану лісових насаджень

Житомирська область  
(Автономна Республіка Крим, область)

ДП «Лугинський спецлісгосп»  
(найменування власника лісів, постійного лісокористувача)

Лісництво Красноставське  
квартал № 56 виділ № 17 урочище \_\_\_\_\_  
ділянка № \_\_\_\_\_ площа 9,4 гектарів

Таксаційна характеристика насадження

Склад 8Сзк2Бп вік 40 рік, бонітет 1, середній діаметр 18 сантиметри, середня висота 17 метри, повнота 0,70, тип лісу В2ДС, рельєф рівнинний, експозиція -, ґрунт -, підріст -, підлісок -

Лісопатологічна характеристика насадження

Вид пошкодження насадження (лісова пожежа, буревій, сніголам, обледеніння, відмирання та всихання дерев, захаращеність, об'їдання шкідниками хвої/листя, наявність гусені, масовий літ метеликів, опадання хвої/листя, відлущення кори на стовбурах та інші ознаки, не характерні для нормального стану дерев)

всихання дерев, пошкодження кореневою губкою та верхівковим короїдом

Ступінь пошкодження, ураження: Середнє  
(поодинокі, слабке, середнє, сильне)

Вид розподілу пошкоджених дерев: Груповий та куртинний  
(поодинокий, груповий, куртинний)

Обсяг ушкодженої деревини на 1 гектарі (окомірно) 42 куб. метрів, у тому числі сухостійної 35 куб. метрів

Ознаки погіршення стану лісових насаджень виявив:

Майстер лісу

(посада)

10.03.2021

\_\_\_\_\_

(підпис)

М.Я.Сенчило

(ініціали та прізвище)

В.о.лісничого

(лісничий (помічник лісничого))

10.03.2021

\_\_\_\_\_

(підпис)

С.В. Ярошовець

(ініціали та прізвище)

Висновок інженера відділу (сектору) охорони і захисту лісу державного лісгосподарського (лісомисливського) підприємства або представника державного спеціалізованого лісозахисного підприємства щодо необхідності здійснення лісозахисних чи інших заходів з поліпшення санітарного стану лісів за результатами огляду санітарного стану лісової ділянки:

Потребує санітарної рубки вибіркової

Інженер ОЗЛ

(посада)

\_\_\_\_\_

(підпис)

Я.М. Стужук

(ініціали та прізвище)

Додаток 2  
до Санітарних правил

ПОВІДОМЛЕННЯ  
про появу ознак погіршення санітарного стану лісових насаджень

Житомирська область  
(Автономна Республіка Крим, область)

ДП «Лугинський спецлісгосп»  
(найменування власника лісів, постійного лісокористувача)

Лісництво Красноставське урочище \_\_\_\_\_  
квартал № 59 виділ № 17 ділянка № 2 площа 10,0 гектарів

Таксаційна характеристика насадження

Склад 7Сз3Бп(51)+Бп(40), вік 66 років, бонітет 1, середній діаметр 32 сантиметрів, середня висота 23 метр, повнота 0,70, тип лісу ВЗДС, рельєф рівнинний, експозиція -, ґрунт -, підріст -, підлісок -

Лісопатологічна характеристика насадження

Вид пошкодження насадження (лісова пожежа, буревій, сніголам, обледеніння, відмирання та всихання дерев, захаращеність, об'їдання шкідниками хвої/листя, наявність гусені, масовий літ метеликів, опадання хвої/листя, відлущення кори на стовбурах та інші ознаки, не характерні для нормального стану дерев)

всихання дерев, пошкодження верхівковим короїдом

Ступінь пошкодження, ураження: \_\_\_\_\_ Сильне \_\_\_\_\_  
(поодинокі, слабке, середнє, сильне)

Вид розподілу пошкоджених дерев: \_\_\_\_\_ Груповий та поодинокий \_\_\_\_\_  
(поодинокий, груповий, куртинний)

Обсяг ушкодженої деревини на 1 гектарі (окомірно) 45 куб. метрів, у тому числі сухостійної 38 куб. метрів

Ознаки погіршення стану лісових насаджень виявив:

Майстер лісу

(посада)

08.03.2021

В.о.лісничого

(лісничий (помічник лісничого))

08.03.2021

\_\_\_\_\_ (підпис)

Юзковець С.Д.

(ініціали та прізвище)

\_\_\_\_\_ (підпис)

С.В. Ярошовець

(ініціали та прізвище)

Висновок інженера відділу (сектору) охорони і захисту лісу державного лісгосподарського (лісомисливського) підприємства або представника державного спеціалізованого лісозахисного підприємства щодо необхідності здійснення лісозахисних чи інших заходів з поліпшення санітарного стану лісів за результатами огляду санітарного стану лісової ділянки:

Потребує санітарної рубки вибіркової

Інженер ОЗЛ

(посада)

\_\_\_\_\_ (підпис)

Я.М. Стужук

(ініціали та прізвище)



**ПОВІДОМЛЕННЯ**  
про появу ознак погіршення санітарного стану лісових насаджень

Житомирська область  
(Автономна Республіка Крим, область)

ДП «Лугинський спецлісгосп»  
(найменування власника лісів, постійного лісокористувача)

Лісництво Липниківське урочище \_\_\_\_\_ -  
квартал № 5 виділ № 1 ділянка № 1 площа 10,0 гектара

**Таксаційна характеристика насадження**

Склад 8Сз2Бп, вік 61 років, бонітет 2. середній діаметр 22 сантиметрів, середня висота 19 метрів, повнота 0,75, тип лісу АЗС, рельєф рівнинний, експозиція -, ґрунт -, підріст -, підлісок -

**Лісопатологічна характеристика насадження**

Вид пошкодження насадження (лісова пожежа, буревій, сніголам, обледеніння, відмирання та всихання дерев, захаращеність, об'їдання шкідниками хвої/листя, наявність гусені, масовий літ метеликів, опадання хвої/листя, відлущення кори на стовбурах та інші ознаки, не характерні для нормального стану дерев)

відмирання та всихання дерев

Ступінь пошкодження, ураження: середній  
(поодинокі, слабке, середнє, сильне)

Вид розподілу пошкоджених дерев: поодинокі та групові  
(поодинокий, груповий, куртинний)

Обсяг ушкодженої деревини на 1 гектарі (окомірно) 24 куб. метрів, у тому числі сухостійної 20 куб. метрів

Ознаки погіршення стану лісових насаджень виявив:

Майстер лісу  
(посада)

  
(підпис)

Дем'янчук В.М.  
(ініціали та прізвище)

01.03.2021 року

Пом. лісничого  
(лісничий (помічник лісничого))

  
(підпис)

В.М.Томчишин  
(ініціали та прізвище)

01.03.2021 року

Висновок інженера відділу (сектору) охорони і захисту лісу державного лісгосподарського (лісомисливського) підприємства або представника державного спеціалізованого лісозахисного підприємства щодо необхідності здійснення лісозахисних чи інших заходів з поліпшення санітарного стану лісів за результатами огляду санітарного стану лісової ділянки:

Потребує проведення СРВ

Інженер ОЗЛ  
(посада)

  
(підпис)

Я.М. Стужук  
(ініціали та прізвище)

Я.М. Стужук  
(ініціали та прізвище)

до Санітарних правил

**ПОВІДОМЛЕННЯ**  
про появу ознак погіршення санітарного стану лісових насаджень

Житомирська область  
(Автономна Республіка Крим, область)

ДП «Лугинський спецлісгосп»  
(найменування власника лісів, постійного лісокористувача)

Лісництво Липниківське урочище \_\_\_\_\_  
квартал № 5 виділ № 11 ділянка № \_\_\_\_\_ площа 6,3 гектара

**Таксаційна характеристика насадження**

Склад 8Сз2Бп, вік 61 років, бонітет 1, середній діаметр 26 сантиметрів, середня висота 20 метрів, повнота 0,7, тип лісу ВЗДС, рельєф рівнинний, експозиція -, ґрунт -, підріст -, підлісок -

**Лісопатологічна характеристика насадження**

Вид пошкодження насадження (лісова пожежа, буревій, сніголам, обледеніння, відмирання та всихання дерев, захаращеність, об'їдання шкідниками хвої/листя, наявність гусені, масовий літ метеликів, опадання хвої/листя, відлущення кори на стовбурах та інші ознаки, не характерні для нормального стану дерев)  
відмирання та всихання дерев

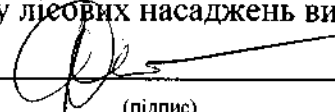
Ступінь пошкодження, ураження: середній  
(поодинокі, слабкі, середні, сильні)

Вид розподілу пошкоджених дерев: поодинокі та групові  
(поодинокі, групові, куртинні)

Обсяг ушкодженої деревини на 1 гектарі (окомірно) 27 куб. метрів, у тому числі сухостійної 22 куб. метрів

Ознаки погіршення стану лісових насаджень виявив:


Майстер лісу  
(посада)

  
(підпис)

Дем'янчук В.М.  
(ініціали та прізвище)

01.03.2021 року

Пом. лісничого  
(лісничий (помічник лісничого))

  
(підпис)


В.М.Томчишин  
(ініціали та прізвище)

01.03.2021 року

Висновок інженера відділу (сектору) охорони і захисту лісу державного лісгосподарського (лісомисливського) підприємства або представника державного спеціалізованого лісозахисного підприємства щодо необхідності здійснення лісозахисних чи інших заходів з поліпшення санітарного стану лісів за результатами огляду санітарного стану лісової ділянки:

Потребує проведення СРВ

Інженер ОЗЛ  
(посада)

  
(підпис)

Я.М. Стужук  
(ініціали та прізвище)

Додаток 2

до Санітарних правил

ПОВІДОМЛЕННЯ  
про появу ознак погіршення санітарного стану лісових насаджень

Житомирська область  
(Автономна Республіка Крим, область)

ДП «Лугинський спецлісгосп»  
(найменування власника лісів, постійного лісокористувача)

Лісництво Липниківське  
квартал № 5 виділ № 14 урочище \_\_\_\_\_  
ділянка № \_\_\_\_\_ площа 4,3 гектара

Таксаційна характеристика насадження

Склад 10Сз+Бп вік 81 років, бонітет 2, середній діаметр 32 сантиметрів, середня висота 21 метрів, повнота 0,5, тип лісу А2С, рельєф рівнинний, експозиція -, ґрунт -.  
підріст -, підлісок -

Лісопатологічна характеристика насадження

Вид пошкодження насадження (лісова пожежа, буревій, сніголам, обледеніння, відмирання та всихання дерев, захаращеність, об'їдання шкідниками хвої/листя, наявність гусені, масовий літ метеликів, опадання хвої/листя, відлущення кори на стовбурах та інші ознаки, не характерні для нормального стану дерев)

відмирання та всихання дерев

Ступінь пошкодження, ураження: \_\_\_\_\_  
слабка  
(поодинокі, слабкі, середні, сильні)

Вид розподілу пошкоджених дерев: \_\_\_\_\_  
групове  
(поодинокі, групові, куртинні)

Обсяг ушкодженої деревини на 1 гектарі (окомірно) 11 куб. метрів, у тому числі сухостійної 10 куб. метрів

Ознаки погіршення стану лісових насаджень виявив:

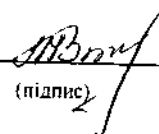
Майстер лісу  
(посада)

  
(підпис)

Дем'янчук В.М.  
(ініціали та прізвище)

01.03.2021 року

Пом. лісничого  
(лісничий (помічник лісничого))

  
(підпис)


В.М.Томчишин  
(ініціали та прізвище)

01.03.2021 року

Висновок інженера відділу (сектору) охорони і захисту лісу державного лісогосподарського (лісомисливського) підприємства або представника державного спеціалізованого лісозахисного підприємства щодо необхідності здійснення лісозахисних чи інших заходів з поліпшення санітарного стану лісів за результатами огляду санітарного стану лісової ділянки:

Потребує проведення СРВ

Інженер ОЗЛ  
(посада)

  
(підпис)

Я.М. Стужук  
(ініціали та прізвище)



Додаток 2

до Санітарних правил

**ПОВІДОМЛЕННЯ**  
про появу ознак погіршення санітарного стану лісових насаджень

Житомирська область  
(Автономна Республіка Крим, область)

ДП «Лугинський спецлісгосп»  
(найменування власника лісів, постійного лісокористувача)

Лісництво Липниківське урочище \_\_\_\_\_  
квартал № 16 виділ № 32 ділянка № 3 площа 7,6 гектара

**Таксаційна характеристика насадження**

Склад 8Сз(66)2Сз(50)+Бп, вік 66 років, бонітет 1, середній діаметр 26 сантиметрів, середня висота 22 метрів, повнота 0,7, тип лісу В2ДС, рельєф рівнинний, експозиція -, ґрунт -, підріст -, підлісок -

**Лісопатологічна характеристика насадження**

Вид пошкодження насадження (лісова пожежа, буревій, сніголам, обледеніння, відмирання та всихання дерев, захаращеність, об'їдання шкідниками хвої/листя, наявність гусені, масовий літ метеликів, опадання хвої/листя, відлущення кори на стовбурах та інші ознаки, не характерні для нормального стану дерев)

відмирання та всихання дерев

Ступінь пошкодження, ураження: середня  
(поодинокі, слабкі, середні, сильні)

Вид розподілу пошкоджених дерев: поодинокі та групові  
(поодинокі, групові, куртинні)

Обсяг ушкодженої деревини на 1 гектарі (околірно) 30 куб. метрів, у тому числі сухостійної 27 куб. метрів

**Ознаки погіршення стану лісових насаджень виявив:**

Майстер лісу \_\_\_\_\_ С.В.Манько  
(посада) (підпис) (ініціали та прізвище)

01.03.2021 року

Пом. лісничого \_\_\_\_\_ В.М.Томчишин  
(лісничий (помічник лісничого)) (підпис) (ініціали та прізвище)

01.03.2021 року

Висновок інженера відділу (сектору) охорони і захисту лісу державного лісогосподарського (лісомисливського) підприємства або представника державного спеціалізованого лісозахисного підприємства щодо необхідності здійснення лісозахисних чи інших заходів з поліпшення санітарного стану лісів за результатами огляду санітарного стану лісової ділянки:

Потребує проведення СРВ  
Інженер ОЗЛ \_\_\_\_\_ Я.М. Стужук  
(посада) (підпис) (ініціали та прізвище)

до Санітарних правил

**ПОВІДОМЛЕННЯ**  
про появу ознак погіршення санітарного стану лісових насаджень

Житомирська область  
(Автономна Республіка Крим, область)

ДП «Лугинський спецлісгосп»  
(найменування власника лісів, постійного лісокористувача)

Лісництво Липниківське                      урочище \_\_\_\_\_ -  
квартал № 16      виділ № 35      ділянка № \_\_\_\_\_      площа 2,5 гектара

**Таксаційна характеристика насаджень**

Склад 10Сз+Бп+Ос, вік 70 років, бонітет 1, середній діаметр 28 сантиметрів, середня висота 23 метрів, повнота 0,7, тип лісу ВЗДС, рельєф рівнинний, експозиція -, ґрунт -, підріст -, підлісок \_-

**Лісопатологічна характеристика насаджень**

Вид пошкодження насаджень (лісова пожежа, буревій, сніголам, обледеніння, відмирання та всихання дерев, захаращеність, об'їдання шкідниками хвої/листя, наявність гусені, масовий літ метеликів, опадання хвої/листя, відлущення кори на стовбурах та інші ознаки, не характерні для нормального стану дерев) -


відмирання та всихання дерев

Ступінь пошкодження, ураження: сильна  
(поодинокі, слабкі, середні, сильні)

Вид розподілу пошкоджених дерев: поодинокий та груповий  
(поодинокий, груповий, куртинний)

Обсяг ушкодженої деревини на 1 гектарі (окомірно) 50 куб. метрів, у тому числі сухостійної 45 куб. метрів

**Ознаки погіршення стану лісових насаджень виявив:**


Майстер лісу                                            Манько С.В.  
(посада)                      (підпис)                      (ініціали та прізвище)

01.03.2021 року

Пом. лісничого                                            В.М.Томчишин  
(лісничий (помічник лісничого))                      (підпис)                      (ініціали та прізвище)

01.03.2021 року

Висновок інженера відділу (сектору) охорони і захисту лісу державного лісгосподарського (лісомисливського) підприємства або представника державного спеціалізованого лісозахисного підприємства щодо необхідності здійснення лісозахисних чи інших заходів з поліпшення санітарного стану лісів за результатами огляду санітарного стану лісової ділянки:

Потребує проведення СРВ  
Інженер ОЗЛ                                            Я.М. Стужук  
(посада)                      (підпис)                      (ініціали та прізвище)

**ПОВІДОМЛЕННЯ**  
про появу ознак погіршення санітарного стану лісових насаджень

Житомирська область  
(Автономна Республіка Крим, область)

ДП «Лугинський спецлісгосп»  
(наймсування власника лісів, постійного лісокористувача)

Лісництво Липниківське урочище \_\_\_\_\_ -  
квартал № 16 виділ № 44 ділянка № 1 площа 3,0 гектара

**Таксаційна характеристика насадження**

Склад 10Сз+Бп, вік 69 років, бонітет 1, середній діаметр 30 сантиметрів, середня висота 23 метрів, повнота 0,65, тип лісу В2С, рельєф рівнинний, експозиція -, ґрунт -, підріст -, підлісок -

**Лісопатологічна характеристика насадження**

Вид пошкодження насадження (лісова пожежа, буревій, сніголам, обледеніння, відмирання та всихання дерев, захаращеність, об'їдання шкідниками хвої/листя, наявність гусені, масовий літ метеликів, опадання хвої/листя, відлущення кори на стовбурах та інші ознаки, не характерні для нормального стану дерев)

**відмирання та всихання дерев**

Ступінь пошкодження, ураження: сильна  
(поодинокі, слабкі, середні, сильні)


Вид розподілу пошкоджених дерев: поодинокий та груповий  
(поодинокий, груповий, куртинний)

Обсяг ушкодженої деревини на 1 гектарі (окомірно) 47 куб. метрів, у тому числі сухостійної 40 куб. метрів

Ознаки погіршення стану лісових насаджень виявив:

Майстер лісу

(посада)



(підпис)

Манько С.В.

(ініціали та прізвище)

01.03.2021 року

Пом. лісничого

(лісничий (помічник лісничого))



(підпис)

В.М.Томчишин

(ініціали та прізвище)


01.03.2021 року

Висновок інженера відділу (сектору) охорони і захисту лісу державного лісгосподарського (лісомисливського) підприємства або представника державного спеціалізованого лісозахисного підприємства щодо необхідності здійснення лісозахисних чи інших заходів з поліпшення санітарного стану лісів за результатами огляду санітарного стану лісової ділянки:

Потребує проведення СРВ

Інженер ОЗЛ

(посада)



(підпис)

Я.М. Стужук

(ініціали та прізвище)

**ПОВІДОМЛЕННЯ**  
про появу ознак погіршення санітарного стану лісових насаджень

Житомирська область  
(Автономна Республіка Крим, область)

ДП «Лугинський спецлісгосп»  
(найменування власника лісів, постійного лісокористувача)

Лісництво Липниківське урочище \_\_\_\_\_ - \_\_\_\_\_  
квартал № 17 виділ № 14 ділянка № 1 площа 5 гектара

**Таксаційна характеристика насадження**

Склад 7Сз(66)ЗБп+Влч+Сз(75), вік 66 років, бонітет 1, середній діаметр 24 сантиметрів, середня висота 21 метрів, повнота 0,7, тип лісу ВЗДС, рельєф рівнинний, експозиція -, ґрунт -, підріст -, підлісок -

**Лісопатологічна характеристика насадження**

Вид пошкодження насадження (лісова пожежа, буревій, сніголам, обледеніння, відмирання та всихання дерев, захаращеність, об'їдання шкідниками хвої/листя, наявність гусені, масовий літ метеликів, опадання хвої/листя, відлущення кори на стовбурах та інші ознаки, не характерні для нормального стану дерев)

відмирання та всихання дерев

Ступінь пошкодження, ураження: середня  
(поодинокі, слабкі, середні, сильні)

Вид розподілу пошкоджених дерев: поодинокий та груповий  
(поодинокий, груповий, куртинний)

Обсяг ушкодженої деревини на 1 гектарі (окомірно) 24 куб. метрів, у тому числі сухостійної 20 куб. метрів

Ознаки погіршення стану лісових насаджень виявив:

Майстер лісу \_\_\_\_\_ Манько С.В.  
(посада) (підпис) (ініціали та прізвище)

01.03.2021 року

Пом. лісничого \_\_\_\_\_ В.М.Томчишин  
(лісничий (помічник лісничого) (підпис) (ініціали та прізвище)

01.03.2021 року

Висновок інженера відділу (сектору) охорони і захисту лісу державного лісгосподарського (лісомисливського) підприємства або представника державного спеціалізованого лісозахисного підприємства щодо необхідності здійснення лісозахисних чи інших заходів з поліпшення санітарного стану лісів за результатами огляду санітарного стану лісової ділянки:

Потребує проведення СРВ  
Інженер ОЗЛ \_\_\_\_\_ Я.М. Стужук  
(посада) (підпис) (ініціали та прізвище)



Додаток 2

до Санітарних правил

**ПОВІДОМЛЕННЯ**  
про появу ознак погіршення санітарного стану лісових насаджень

Житомирська область  
(Автономна Республіка Крим, область)

ДП «Лугинський спецлісгосп»  
(найменування власника лісів, постійного лісокористувача)

Лісництво Липниківське урочище \_\_\_\_\_ -  
квартал № 18 виділ № 12 ділянка № 1 площа 3,4 гектара

**Таксаційна характеристика насадження**

Склад 10Сз+Бп, вік 70 років, бонітет 1, середній діаметр 26 сантиметрів, середня висота 25 метрів, повнота 0,7, тип лісу ВЗДС, рельєф рівнинний, експозиція -, ґрунт -, підріст -, підлісок -

**Лісопатологічна характеристика насадження**

Вид пошкодження насадження (лісова пожежа, буревій, сніголам, обледеніння, відмирання та всихання дерев, захаращеність, об'їдання шкідниками хвої/листя, наявність гусені, масовий літ метеликів, опадання хвої/листя, відлущення кори на стовбурах та інші ознаки, не характерні для нормального стану дерев)

відмирання та всихання дерев

Ступінь пошкодження, ураження: сильна  
(поодинокі, слабкі, середні, сильні)

Вид розподілу пошкоджених дерев: поодинокий та груповий  
(поодинокий, груповий, куртинний)

Обсяг ушкодженої деревини на 1 гектарі (окомірно) 60 куб. метрів, у тому числі сухостійної 50 куб. метрів

Ознаки погіршення стану лісових насаджень виявив:

Майстер лісу  
(посада)

\_\_\_\_\_  
(підпис)

В.І.Гербовник  
(ініціали та прізвище)

01.03.2021 року

Пом. лісничого  
(лісничий (помічник лісничого))

\_\_\_\_\_  
(підпис)

В.М.Томчишин  
(ініціали та прізвище)

01.03.2021 року

Висновок інженера відділу (сектору) охорони і захисту лісу державного лісгосподарського (лісомисливського) підприємства або представника державного спеціалізованого лісозахисного підприємства щодо необхідності здійснення лісозахисних чи інших заходів з поліпшення санітарного стану лісів за результатами огляду санітарного стану лісової ділянки:

Потребує проведення СРВ

Інженер ОЗЛ  
(посада)

\_\_\_\_\_  
(підпис)

Я.М. Стужук  
(ініціали та прізвище)

Додаток 2

до Санітарних правил

ПОВІДОМЛЕННЯ  
про появу ознак погіршення санітарного стану лісових насаджень

Житомирська область  
(Автономна Республіка Крим, область)

ДП «Лугинський спецлісгосп»  
(найменування власника лісів, постійного лісокористувача)

Лісництво Липниківське урочище \_\_\_\_\_ -  
квартал № 31 виділ № 3 ділянка № 1 площа 6 гектара

Таксаційна характеристика насадження

Склад 5Сз1Дз4Бп+Ос+Гз, вік 70 років, бонітет 1, середній діаметр 32 сантиметрів, середня висота 25 метрів, повнота 0,7, тип лісу С2ГДС, рельєф рівнинний, експозиція -, ґрунт -, підріст -, підлісок \_-

Лісопатологічна характеристика насадження

Вид пошкодження насадження (лісова пожежа, буревій, сніголам, обледеніння, відмирання та всихання дерев, захаращеність, об'їдання шкідниками хвої/листя, наявність гусені, масовий літ метеликів, опадання хвої/листя, відлущення кори на стовбурах та інші ознаки, не характерні для нормального стану дерев)

відмирання та всихання дерев

Ступінь пошкодження, ураження: слабка  
(поодинокі, слабкі, середні, сильні)

Вид розподілу пошкоджених дерев: поодинокий та груповий  
(поодинокий, груповий, куртинний)

Обсяг ушкодженої деревини на 1 гектарі (окомірно) 15 куб. метрів, у тому числі сухостійної 12 куб. метрів

Ознаки погіршення стану лісових насаджень виявив:

Майстер лісу  
(посада)

me  
(підпис)

Манько С.В.  
(ініціали та прізвище)

01.03.2021 року

Пом. лісничого  
(лісничий (помічник лісничого))

В.М.Томчишин  
(підпис)

В.М.Томчишин  
(ініціали та прізвище)

01.03.2021 року

Висновок інженера відділу (сектору) охорони і захисту лісу державного лісгосподарського (лісомисливського) підприємства або представника державного спеціалізованого лісозахисного підприємства щодо необхідності здійснення лісозахисних чи інших заходів з поліпшення санітарного стану лісів за результатами огляду санітарного стану лісової ділянки:

Потребує проведення СРВ

Інженер ОЗЛ  
(посада)

Я.М.Стужук  
(підпис)

Я.М.Стужук  
(ініціали та прізвище)

Додаток 2

до Санітарних правил

**ПОВІДОМЛЕННЯ**  
про появу ознак погіршення санітарного стану лісових насаджень

**Житомирська область**  
(Автономна Республіка Крим, область)

**ДП «Лугинський спецлісгосп»**  
(найменування власника лісів, постійного лісокористувача)

Лісництво Липниківське урочище \_\_\_\_\_ -  
квартал № 35 виділ № 19 ділянка № 1 площа 7,3 гектара

**Таксаційна характеристика насадження**

Склад 5Сз2Дз1Ос2Бп+Влч, вік 70 років, бонітет 1, середній діаметр 28 сантиметрів, середня висота 22 метрів, повнота 0,6, тип лісу ВЗДС, рельєф рівнинний, експозиція -, ґрунт -, підріст -, підлісок -

**Лісопатологічна характеристика насадження**

Вид пошкодження насадження (лісова пожежа, буревій, сніголам, обледеніння, відмирання та всихання дерев, захаращеність, об'їдання шкідниками хвої/листя, наявність гусені, масовий літ метеликів, опадання хвої/листя, відлущення кори на стовбурах та інші ознаки, не характерні для нормального стану дерев)

**відмирання та всихання дерев**

Ступінь пошкодження, ураження: середня  
(поодинокі, слабкі, середні, сильні)

Вид розподілу пошкоджених дерев: поодинокий та груповий  
(поодинокий, груповий, куртинний)

Обсяг ушкодженої деревини на 1 гектарі (окомірно) 22 куб. метрів, у тому числі сухостійної 20 куб. метрів

Ознаки погіршення стану лісових насаджень виявив:

Майстер лісу

(посада)

  
(підпис)


С.В.Манько

(ініціали та прізвище)

01.03.2021 року

Пом. лісничого

(лісничий (помічник лісничого))

  
(підпис)

В.М.Томчишин

(ініціали та прізвище)

01.03.2021 року

Висновок інженера відділу (сектору) охорони і захисту лісу державного лісогосподарського (лісомисливського) підприємства або представника державного спеціалізованого лісозахисного підприємства щодо необхідності здійснення лісозахисних чи інших заходів з поліпшення санітарного стану лісів за результатами огляду санітарного стану лісової ділянки:

Потребує проведення СРВ

Інженер ОЗЛ

(посада)

  
(підпис)

Я.М. Стужук

(ініціали та прізвище)

Додаток 2

до Санітарних правил

**ПОВІДОМЛЕННЯ**  
про появу ознак погіршення санітарного стану лісових насаджень

Житомирська область  
(Автономна Республіка Крим, область)

ДП «Лугинський спецлісгосп»  
(найменування власника лісів, постійного лісокористувача)

Лісництво Липниківське урочище \_\_\_\_\_ -  
квартал № 39 виділ № 15 ділянка № \_\_\_\_\_ площа 1,1 гектара

**Таксаційна характеристика насадження**

Склад 9С31Дз+Бп+Ос, вік 71 років, бонітет 1, середній діаметр 30 сантиметрів, середня висота 25 метрів, повнота 0,6, тип лісу ВЗДС, рельєф рівнинний, експозиція -, ґрунт -, підріст -, підлісок -

**Лісопатологічна характеристика насадження**

Вид пошкодження насадження (лісова пожежа, буревій, сніголам, обледеніння, відмирання та всихання дерев, захаращеність, об'їдання шкідниками хвої/листя, наявність гусені, масовий літ метеликів, опадання хвої/листя, відлущення кори на стовбурах та інші ознаки, не характерні для нормального стану дерев)  
відмирання та всихання дерев

Ступінь пошкодження, ураження: слабка  
(поодинокі, слабкі, середні, сильні)

Вид розподілу пошкоджених дерев: поодинокий та груповий  
(поодинокий, груповий, куртинний)

Обсяг ушкодженої деревини на 1 гектарі (окомірно) 15 куб. метрів, у тому числі сухостійної 12 куб. метрів

Ознаки погіршення стану лісових насаджень виявив:

Майстер лісу

(посада)

(підпис)

В.І.Гербовник

(ініціали та прізвище)

01.03.2021 року

Пом. лісничого

(лісничий (помічник лісничого))

(підпис)

В.М.Томчишин

(ініціали та прізвище)

01.03.2021 року

Висновок інженера відділу (сектору) охорони і захисту лісу державного лісогосподарського (лісомисливського) підприємства або представника державного спеціалізованого лісозахисного підприємства щодо необхідності здійснення лісозахисних чи інших заходів з поліпшення санітарного стану лісів за результатами огляду санітарного стану лісової ділянки:

Потребує проведення СРВ

Інженер ОЗЛ

(посада)

(підпис)

Я.М. Стужук

(ініціали та прізвище)



Додаток 2

до Санітарних правил

ПОВІДОМЛЕННЯ  
про появу ознак погіршення санітарного стану лісових насаджень

Житомирська область  
(Автономна Республіка Крим, область)

ДП «Лугинський спецлісгосп»  
(найменування власника лісів, постійного лісокористувача)

Лісництво Липниківське урочище \_\_\_\_\_  
квартал № 45 виділ № 14 ділянка № 1 площа 8,0 гектара

Таксаційна характеристика насадження

Склад 5Сз3Бп1Влч1Дз, вік 61 років, бонітет 1, середній діаметр 24 сантиметрів, середня висота 21 метрів, повнота 0,7, тип лісу ВЗДС, рельєф рівнинний, експозиція -, ґрунт -, підріст -, підлісок -

Лісопатологічна характеристика насадження

Вид пошкодження насадження (лісова пожежа, буревій, сніголам, обледеніння, відмирання та всихання дерев, захаращеність, об'їдання шкідниками хвої/листя, наявність гусені, масовий літ метеликів, опадання хвої/листя, відлучення кори на стовбурах та інші ознаки, не характерні для нормального стану дерев)

відмирання та всихання дерев

Ступінь пошкодження, ураження: середня  
(поодинокі, слабкі, середні, сильні)

Вид розподілу пошкоджених дерев: поодинокий та груповий  
(поодинокий, груповий, куртинний)

Обсяг ушкодженої деревини на 1 гектарі (окомірно) 22 куб. метрів, у тому числі сухостійної 20 куб. метрів

Ознаки погіршення стану лісових насаджень виявив:

Майстер лісу

(посада)

(підпис)

П.Б.Березовський

(ініціали та прізвище)

01.03.2021 року

Пом. лісничого

(лісничий (помічник лісничого))

(підпис)

В.М.Томчишин

(ініціали та прізвище)

01.03.2021 року

Висновок інженера відділу (сектору) охорони і захисту лісу державного лісгосподарського (лісомисливського) підприємства або представника державного спеціалізованого лісозахисного підприємства щодо необхідності здійснення лісозахисних чи інших заходів з поліпшення санітарного стану лісів за результатами огляду санітарного стану лісової ділянки:

Потребує проведення СРВ

Інженер ОЗЛ

(посада)

Я.М. Стужук

(ініціали та прізвище)

Додаток 2

до Санітарних правил

**ПОВІДОМЛЕННЯ**  
про появу ознак погіршення санітарного стану лісових насаджень

Житомирська область  
(Автономна Республіка Крим, область)

ДП «Лугинський спецлісгосп»  
(найменування власника лісів, постійного лісокористувача)

Лісництво Липниківське урочище \_\_\_\_\_  
квартал № 45 виділ № 14 ділянка № 1 площа 8,0 гектара

**Таксаційна характеристика насадження**

Склад 5Сз3Бп1Влч1Дз, вік 61 років, бонітет 1, середній діаметр 24 сантиметрів, середня висота 21 метрів, повнота 0,7, тип лісу ВЗДС, рельєф рівнинний, експозиція -, ґрунт -, підріст -, підлісок -

**Лісопатологічна характеристика насадження**

Вид пошкодження насадження (лісова пожежа, буревій, сніголам, обледеніння, відмирання та всихання дерев, захаращеність, об'їдання шкідниками хвої/листя, наявність гусені, масовий літ метеликів, опадання хвої/листя, відлущення кори на стовбурах та інші ознаки, не характерні для нормального стану дерев)

відмирання та всихання дерев

Ступінь пошкодження, ураження: середня  
(поодинокі, слабкі, середні, сильні)

Вид розподілу пошкоджених дерев: поодинокий та груповий  
(поодинокий, груповий, куртинний)

Обсяг ушкодженої деревини на 1 гектарі (окоірно) 22 куб. метрів, у тому числі сухостійної 20 куб. метрів

Ознаки погіршення стану лісових насаджень виявив:

Майстер лісу  
(посада)

(підпис)

П.Б.Березовський  
(ініціали та прізвище)

01.03.2021 року

Пом. лісничого  
(лісничий (помічник лісничого))

(підпис)

В.М.Томчишин  
(ініціали та прізвище)

01.03.2021 року

Висновок інженера відділу (сектору) охорони і захисту лісу державного лісгосподарського (лісомисливського) підприємства або представника державного спеціалізованого лісозахисного підприємства щодо необхідності здійснення лісозахисних чи інших заходів з поліпшення санітарного стану лісів за результатами огляду санітарного стану лісової ділянки:

Потребує проведення СРВ

Інженер ОЗЛ  
(посада)

(підпис)

Я.М. Стужук  
(ініціали та прізвище)

Додаток 2 до  
Санітарних правил

ПОВІДОМЛЕННЯ  
про появу ознак погіршення санітарного стану лісових насаджень

Житомирська область  
(Автономна Республіка Крим, область)

ДП «Лугинський спецлісгосп»  
(найменування власника лісів, постійного лісокористувача)

Лісництво Липниківське урочище \_\_\_\_\_  
квартал № 45 виділ № 14 ділянка № 2 площа 8.0 гектара

Таксаційна характеристика насадження

Склад 5Сз3Бп1Влч1Дз, вік 61 років, бонітет 1, середній діаметр 24 сантиметрів, середня висота 21 метрів, повнота 0,7, тип лісу ВЗДС, рельєф рівнинний, експозиція -, ґрунт -, підріст -, підлісок -

Лісопатологічна характеристика насадження

Вид пошкодження насадження (лісова пожежа, буревій, сніголам, обледеніння, відмирання та всихання дерев, захаращеність, об'їдання шкідниками хвої/листя, наявність гусені, масовий літ метеликів, опадання хвої/листя, відлущення кори на стовбурах та інші ознаки, не характерні для нормального стану дерев)

відмирання та всихання дерев

Ступінь пошкодження, ураження: середня  
(поодинокі, слабкі, середні, сильні)

Вид розподілу пошкоджених дерев: поодинокий та груповий  
(поодинокий, груповий, куртинний)

Обсяг ушкодженої деревини на 1 гектарі (окомірно) 22 куб. метрів, у тому числі сухостійної 20 куб. метрів

Ознаки погіршення стану лісових насаджень виявив:

Майстер лісу  
(посада)

(підпис)

П.Б.Березовський  
(ініціали та прізвище)

01.03.2021 року

Пом. лісничого  
(лісничий (помічник лісничого))

(підпис)

В.М.Томчишин  
(ініціали та прізвище)

01.03.2021 року

Висновок інженера відділу (сектору) охорони і захисту лісу державного лісогосподарського (лісомисливського) підприємства або представника державного спеціалізованого лісозахисного підприємства щодо необхідності здійснення лісозахисних чи інших заходів з поліпшення санітарного стану лісів за результатами огляду санітарного стану лісової ділянки:

Потребує проведення СРВ

Інженер ОЗЛ  
(посада)

(підпис)

Я.М. Стужук  
(ініціали та прізвище)

Додаток 2 до  
Санітарних правил

ПОВІДОМЛЕННЯ  
про появу ознак погіршення санітарного стану лісових насаджень

Житомирська область  
(Автономна Республіка Крим, область)

ДП «Лугинський спецігосп»  
(найменування власника лісів, постійного лісокористувача)

Лісництво Липниківське урочище \_\_\_\_\_ -  
квартал № 45 виділ № 14 ділянка № 3 площа 5,6 гектара

Таксаційна характеристика насадження

Склад 5Сз3Бп1Влч1Дз, вік 61 років, бонітет 1, середній діаметр 24 сантиметрів.  
середня висота 21 метрів, повнота 0,7, тип лісу ВЗДС, рельєф рівнинний, експозиція  
-, ґрунт -, підріст -, підлісок -

Лісопатологічна характеристика насадження

Вид пошкодження насадження (лісова пожежа, буревій, сніголам, обледеніння,  
відмирання та всихання дерев, захаращеність, об'їдання шкідниками хвої/листя,  
наявність гусені, масовий літ метеликів, опадання хвої/листя, відлущення кори на  
стовбурах та інші ознаки, не характерні для нормального стану дерев)

відмирання та всихання дерев

Ступінь пошкодження, ураження: середня  
(поодинокі, слабкі, середні, сильні)

Вид розподілу пошкоджених дерев: поодинокий та груповий  
(поодинокі, групові, куртинні)

Обсяг ушкодженої деревини на 1 гектарі (окомірно) 22 куб. метрів, у тому  
числі сухостійної 20 куб. метрів

Ознаки погіршення стану лісових насаджень виявив:

Майстер лісу \_\_\_\_\_ П.Б.Березовський  
(посада) (підпис) (ініціали та прізвище)

01.03.2021 року

Пом. лісничого \_\_\_\_\_ В.М.Томчишин  
(лісничий (помічник лісничого)) (підпис) (ініціали та прізвище)

01.03.2021 року

Висновок інженера відділу (сектору) охорони і захисту лісу державного  
лісогосподарського (лісомисливського) підприємства або представника державного  
спеціалізованого лісозахисного підприємства щодо необхідності здійснення  
лісозахисних чи інших заходів з поліпшення санітарного стану лісів за результатами  
огляду санітарного стану лісової ділянки:

Потребує проведення СРВ  
Інженер ОЗЛ \_\_\_\_\_ Я.М. Стужук  
(посада) (підпис) (ініціали та прізвище)

Додаток 2 до  
Санітарних правил

ПОВІДОМЛЕННЯ  
про появу ознак погіршення санітарного стану лісових насаджень

Житомирська область  
(Автономна Республіка Крим, область)

ДП «Лугинський спецлісгосп»  
(найменування власника лісів, постійного лісокористувача)

Лісництво Липниківське урочище \_\_\_\_\_ - \_\_\_\_\_  
квартал № 49 виділ № 26 ділянка № \_\_\_\_\_ площа 1,6 гектара

Таксаційна характеристика насадження

Склад 8С31Ос1Дз+Бп, вік 75 років, бонітет 1, середній діаметр 32 сантиметрів, середня висота 23 метрів, повнота 0,6, тип лісу ВЗДС, рельєф рівнинний, експозиція -, ґрунт -, підріст -, підлісок -

Лісопатологічна характеристика насадження

Вид пошкодження насадження (лісова пожежа, буревій, сніголам, обледеніння, відмирання та всихання дерев, захаращеність, об'їдання шкідниками хвої/листя, наявність гусені, масовий літ метеликів, опадання хвої/листя, відлущення кори на стовбурах та інші ознаки, не характерні для нормального стану дерев)

відмирання та всихання дерев

Ступінь пошкодження, ураження: слабка  
(поодинокі, слабкі, середні, сильні)

Вид розподілу пошкоджених дерев: поодинокий та груповий  
(поодинокий, груповий, куртинний)

Обсяг ушкодженої деревини на 1 гектарі (окомірно) 30 куб. метрів, у тому числі сухостійної 27 куб. метрів

Ознаки погіршення стану лісових насаджень виявив:

Майстер лісу

(посада)

(підпис)

В.П.Березовський

(ініціали та прізвище)

01.03.2021 року

Пом. лісничого

(лісничий (помічник лісничого))

(підпис)

В.М.Томчишин

(ініціали та прізвище)

01.03.2021 року

Висновок інженера відділу (сектору) охорони і захисту лісу державного лісгосподарського (лісомисливського) підприємства або представника державного спеціалізованого лісозахисного підприємства щодо необхідності здійснення лісозахисних чи інших заходів з поліпшення санітарного стану лісів за результатами огляду санітарного стану лісової ділянки:

Потребує проведення СРВ

Інженер ОЗЛ

(посада)

(підпис)

Я.М. Стужук

(ініціали та прізвище)



Додаток 2 до  
Санітарних правил

ПОВІДОМЛЕННЯ  
про появу ознак погіршення санітарного стану лісових насаджень

Житомирська область  
(Автономна Республіка Крим, область)

ДП «Лугинський спецлісгосп»  
(найменування власника лісів, постійного лісокористувача)

Лісництво Липниківське урочище \_\_\_\_\_ -  
квартал № 50 виділ № 3 ділянка № \_\_\_\_\_ площа 1,6 гектара

Таксаційна характеристика насадження

Склад 9С31Влч+Дз, вік 70 років, бонітет 2, середній діаметр 28 сантиметрів, середня висота 21 метрів, повнота 0,6, тип лісу В4ДС, рельєф рівнинний, експозиція -, ґрунт -, підріст -, підлісок \_-

Лісопатологічна характеристика насадження

Вид пошкодження насадження (лісова пожежа, буревій, сніголам, обледеніння, відмирання та всихання дерев, захаращеність, об'їдання шкідниками хвої/листя, наявність гусені, масовий літ метеликів, опадання хвої/листя, відлущення кори на стовбурах та інші ознаки, не характерні для нормального стану дерев)

відмирання та всихання дерев

Ступінь пошкодження, ураження: середня  
(поодинокі, слабкі, середні, сильні)

Вид розподілу пошкоджених дерев: поодинокий та груповий  
(поодинокий, груповий, куртинний)

Обсяг ушкодженої деревини на 1 гектарі (окомірно) 25 куб. метрів, у тому числі сухостійної 20 куб. метрів

Ознаки погіршення стану лісових насаджень виявив:

Майстер лісу \_\_\_\_\_ В.П.Березовський  
(посада) (підпис) (ініціали та прізвище)

01.03.2021 року

Пом. лісничого \_\_\_\_\_ В.М.Томчишин  
(лісничий (помічник лісничого)) (підпис) (ініціали та прізвище)

01.03.2021 року

Висновок інженера відділу (сектору) охорони і захисту лісу державного лісогосподарського (лісомисливського) підприємства або представника державного спеціалізованого лісозахисного підприємства щодо необхідності здійснення лісозахисних чи інших заходів з поліпшення санітарного стану лісів за результатами огляду санітарного стану лісової ділянки:

Потребує проведення СРВ  
Інженер ОЗЛ \_\_\_\_\_ Я.М. Стужук  
(посада) (підпис) (ініціали та прізвище)

Додаток 2 до  
Санітарних правил

ПОВІДОМЛЕННЯ  
про появу ознак погіршення санітарного стану лісових насаджень

Житомирська область  
(Автономна Республіка Крим, область)

ДП «Лугинський спецлісгосп»  
(найменування власника лісів, постійного лісокористувача)

Лісництво Липниківське урочище \_\_\_\_\_ -  
квартал № 52 виділ № 27 ділянка № \_\_\_\_\_ площа 5,0 гектара

Таксаційна характеристика насадження

Склад 4С35Дз1Влч+Бп, вік 70 років, бонітет 1, середній діаметр 32 сантиметрів, середня висота 24 метрів, повнота 0,7, тип лісу СЗГДС, рельєф рівнинний, експозиція -, ґрунт -, підріст -, підлісок -

Лісопатологічна характеристика насадження

Вид пошкодження насадження (лісова пожежа, буревій, сніголам, обледеніння, відмирання та всихання дерев, захаращеність, об'їдання шкідниками хвої/листя, наявність гусені, масовий літ метеликів, опадання хвої/листя, відлущення кори на стовбурах та інші ознаки, не характерні для нормального стану дерев)

відмирання та всихання дерев

Ступінь пошкодження, ураження: середня  
(поодинокі, слабкі, середні, сильні)

Вид розподілу пошкоджених дерев: поодинокий та груповий  
(поодинокий, груповий, куртинний)

Обсяг ушкодженої деревини на 1 гектарі (окомірно) 30 куб. метрів, у тому числі сухостійної 25 куб. метрів

Ознаки погіршення стану лісових насаджень виявив:

Майстер лісу

(посада)

(підпис)

П.Б.Березовський

(ініціали та прізвище)

01.03.2021 року

Пом. лісничого

(лісничий (помічник лісничого))

(підпис)

В.М.Томчишин

(ініціали та прізвище)

01.03.2021 року

Висновок інженера відділу (сектору) охорони і захисту лісу державного лісгосподарського (лісомисливського) підприємства або представника державного спеціалізованого лісозахисного підприємства щодо необхідності здійснення лісозахисних чи інших заходів з поліпшення санітарного стану лісів за результатами огляду санітарного стану лісової ділянки:

Потребує проведення СРВ

Інженер ОЗЛ

(посада)

(підпис)

Я.М. Стужук

(ініціали та прізвище)

Додаток 2 до  
Санітарних правил

ПОВІДОМЛЕННЯ  
про появу ознак погіршення санітарного стану лісових насаджень

Житомирська область  
(Автономна Республіка Крим, область)

ДП «Лугинський спецлісгосп»  
(найменування власника лісів, постійного лісокористувача)

Лісництво Липниківське урочище \_\_\_\_\_ - \_\_\_\_\_  
квартал № 55 виділ № 6 ділянка № \_\_\_\_\_ площа 0,7 гектара

Таксаційна характеристика насадження

Склад 10Сз, вік 61 років, бонітет 1, середній діаметр 26 сантиметрів, середня висота 21 метрів, повнота 0,6, тип лісу В2ДС, рельєф рівнинний, експозиція -, ґрунт -, підріст -, підлісок -

Лісопатологічна характеристика насадження

Вид пошкодження насадження (лісова пожежа, буревій, сніголам, обледеніння, відмирання та всихання дерев, захаращеність, об'їдання шкідниками хвої/листя, наявність гусені, масовий літ метеликів, опадання хвої/листя, відлущення кори на стовбурах та інші ознаки, не характерні для нормального стану дерев)

відмирання та всихання дерев

Ступінь пошкодження, ураження: слабка  
(поодинокі, слабка, середня, сильна)

Вид розподілу пошкоджених дерев: поодинокі та групові  
(поодинокі, групові, куртинні)

Обсяг ушкодженої деревини на 1 гектарі (окомірно) 13 куб. метрів, у тому числі сухостійної 10 куб. метрів

Ознаки погіршення стану лісових насаджень виявив:

Майстер лісу

(посада)

(підпис)

П.Б.Березовський

(ініціали та прізвище)

01.03.2021 року

Пом. лісничого

(лісничий (помічник лісничого))

(підпис)

В.М.Томчишин

(ініціали та прізвище)

01.03.2021 року

Висновок інженера відділу (сектору) охорони і захисту лісу державного лісгосподарського (лісомисливського) підприємства або представника державного спеціалізованого лісозахисного підприємства щодо необхідності здійснення лісозахисних чи інших заходів з поліпшення санітарного стану лісів за результатами огляду санітарного стану лісової ділянки:

Потребує проведення СРВ

Інженер ОЗЛ

(посада)

(підпис)

Я.М. Стужук

(ініціали та прізвище)

Додаток 2 до  
Санітарних правил

ПОВІДОМЛЕННЯ  
про появу ознак погіршення санітарного стану лісових насаджень

Житомирська область  
(Автономна Республіка Крим, область)

ДП «Лугинський спецлісгосп»  
(найменування власника лісів, постійного лісокористувача)

Лісництво Липниківське урочище \_\_\_\_\_ -  
квартал № 55 виділ № 8 ділянка № \_\_\_\_\_ площа 0,4 гектара

Таксаційна характеристика насадження

Склад 8Сз2Бп, вік 66 років, бонітет 1, середній діаметр 26 сантиметрів, середня висота 21 метрів, повнота 0,6, тип лісу ВЗДС, рельєф рівнинний, експозиція -, ґрунт -, підріст -, підлісок \_-

Лісопатологічна характеристика насадження

Вид пошкодження насадження (лісова пожежа, буревій, сніголам, обледеніння, відмирання та всихання дерев, захаращеність, об'їдання шкідниками хвої/листя, наявність гусені, масовий літ метеликів, опадання хвої/листя, відлущення кори на стовбурах та інші ознаки, не характерні для нормального стану дерев)

відмирання та всихання дерев

Ступінь пошкодження, ураження: слабка  
(поодинокі, слабкі, середні, сильні)

Вид розподілу пошкоджених дерев: поодинокий та груповий  
(поодинокий, груповий, куртинний)

Обсяг ушкодженої деревини на 1 гектарі (окомірно) 12 куб. метрів, у тому числі сухостійної 10 куб. метрів

Ознаки погіршення стану лісових насаджень виявив:

Майстер лісу \_\_\_\_\_ П.Б.Березовський  
(посада) (підпис) (ініціали та прізвище)

01.03.2021 року

Пом. лісничого \_\_\_\_\_ В.М.Томчишин  
(лісничий (помічник лісничого)) (підпис) (ініціали та прізвище)

01.03.2021 року

Висновок інженера відділу (сектору) охорони і захисту лісу державного лісгосподарського (лісомисливського) підприємства або представника державного спеціалізованого лісозахисного підприємства щодо необхідності здійснення лісозахисних чи інших заходів з поліпшення санітарного стану лісів за результатами огляду санітарного стану лісової ділянки:

Потребує проведення СРВ  
Інженер ОЗЛ \_\_\_\_\_ Я.М. Стужук  
(посада) (підпис) (ініціали та прізвище)

Додаток 2 до  
Санітарних правил

ПОВІДОМЛЕННЯ  
про появу ознак погіршення санітарного стану лісових насаджень

Житомирська область  
(Автономна Республіка Крим, область)

ДП «Лугинський спецлісгосп»  
(найменування власника лісів, постійного лісокористувача)

Лісництво Липниківське урочище \_\_\_\_\_ -  
квартал № 55 виділ № 21 ділянка № \_\_\_\_\_ площа 2,6 гектара

Таксаційна характеристика насадження

Склад 8Сз2Бп+Влч, вік 66 років, бонітет 1, середній діаметр 26 сантиметрів, середня висота 21 метрів, повнота 0,7, тип лісу ВЗДС, рельєф рівнинний, експозиція -, ґрунт -, підріст -, підлісок \_ -

Лісопатологічна характеристика насадження

Вид пошкодження насадження (лісова пожежа, буревій, сніголам, обледеніння, відмирання та всихання дерев, захаращеність, об'їдання шкідниками хвої/листя, наявність гусені, масовий літ метеликів, опадання хвої/листя, відлущення кори на стовбурах та інші ознаки, не характерні для нормального стану дерев)

відмирання та всихання дерев

Ступінь пошкодження, ураження: середня  
(поодинокі, слабкі, середні, сильні)

Вид розподілу пошкоджених дерев: поодинокі та групові  
(поодинокі, групові, куртинні)

Обсяг ушкодженої деревини на 1 гектарі (окомірно) 15 куб. метрів, у тому числі сухостійної 10 куб. метрів

Ознаки погіршення стану лісових насаджень виявив:

Майстер лісу

(посада)

(підпис)

П.Б.Березовський

(ініціали та прізвище)

01.03.2021 року

Пом. лісничого

(лісничий (помічник лісничого))

(підпис)

В.М.Томчишин

(ініціали та прізвище)

01.03.2021 року

Висновок інженера відділу (сектору) охорони і захисту лісу державного лісогосподарського (лісомисливського) підприємства або представника державного спеціалізованого лісозахисного підприємства щодо необхідності здійснення лісозахисних чи інших заходів з поліпшення санітарного стану лісів за результатами огляду санітарного стану лісової ділянки:

Потребує проведення СРВ

Інженер ОЗЛ

(посада)

(підпис)

Я.М. Стужук

(ініціали та прізвище)



Додаток 2  
до Санітарних правил

ПОВІДОМЛЕННЯ  
про появу ознак погіршення санітарного стану лісових насаджень

Житомирська область  
(Автономна Республіка Крим, область)

ДП «Лугинський спецлісгосп»  
(найменування власника лісів, постійного лісокористувача)

Лісництво Липниківське урочище \_\_\_\_\_ -  
квартал № 25 виділ № 4 ділянка № 10 площа 1,0 гектарів

Таксаційна характеристика насадження

Склад 10Сз+Бп вік 60 років, бонітет 1, середній діаметр 20 сантиметрів, середня висота 24 метри, повнота 0,5, тип лісу В2ДС, рельєф рівнинний, експозиція -, ґрунт -, підріст -, підлісок -

Лісопатологічна характеристика насадження

Вид пошкодження насадження (лісова пожежа, буревій, сніголам, обледеніння, відмирання та всихання дерев, захаращеність, об'їдання шкідниками хвої/листя, наявність гусені, масовий літ метеликів, опадання хвої/листя, відлущення кори на стовбурах та інші ознаки, не характерні для нормального стану дерев)

відмирання та всихання дерев

Ступінь пошкодження, ураження: пожежа  
(поодинокі, слабкі, середні, сильні)

Вид розподілу пошкоджених дерев: суцільний  
(поодинокі, групові, куртинні)

Обсяг ушкодженої деревини на 1 гектарі (окомерно) 118 куб. метрів, у тому числі сухостійної 100 куб. метрів

Ознаки погіршення стану лісових насаджень виявив:

Майстер лісу

(посада)

(підпис)

В.І.Гербовник

(ініціали та прізвище)

01.03. 2021 року

Пом. лісничого

(лісничий (помічник лісничого))

(підпис)

В.М.Томчишин

(ініціали та прізвище)

01.03. 2021 року

Висновок інженера відділу (сектору) охорони і захисту лісу державного лісгосподарського (лісомисливського) підприємства або представника державного спеціалізованого лісозахисного підприємства щодо необхідності здійснення лісозахисних чи інших заходів з поліпшення санітарного стану лісів за результатами огляду санітарного стану лісової ділянки:

Потребує проведення СРС

Інженер ОЗЛ

(посада)

(підпис)

Я.М. Стужук

(ініціали та прізвище)

Додаток 2  
до Санітарних правил

ПОВІДОМЛЕННЯ  
про появу ознак погіршення санітарного стану лісових насаджень

Житомирська область  
(Автономна Республіка Крим, область)

ДП «Лугинський спецлісгосп»  
(найменування власника лісів, постійного лісокористувача)

Лісництво Липниківське урочище \_\_\_\_\_  
квартал № 39 виділ № 17 ділянка № 1 площа 0,5 гектарів

Таксаційна характеристика насадження

Склад 4Сз3Бп3Влч+Дз, вік 71 рік, бонітет 1, середній діаметр 28 сантиметрів, середня висота 22 метрів, повнота 0,7, тип лісу ВЗДС, рельєф рівнинний, експозиція -, ґрунт -, підріст -, підлісок -

Лісопатологічна характеристика насадження

Вид пошкодження насадження (лісова пожежа, буревій, сніголам, обледеніння, відмирання та всихання дерев, захаращеність, об'їдання шкідниками хвої/листя, наявність гусені, масовий літ метеликів, опадання хвої/листя, відлущення кори на стовбурах та інші ознаки, не характерні для нормального стану дерев)

відмирання та всихання дерев

Ступінь пошкодження, ураження: \_\_\_\_\_ пожежа \_\_\_\_\_  
(поодинокі, слабкі, середні, сильні)

Вид розподілу пошкоджених дерев: \_\_\_\_\_ суцільний \_\_\_\_\_  
(поодинокі, групові, куртинні)

Обсяг ушкодженої деревини на 1 гектарі (окоірно) 168 куб. метрів, у тому числі сухостійної 150 куб. метрів

Ознаки погіршення стану лісових насаджень виявив:

Майстер лісу

(посада)

(підпис)

В.І.Гербовник

(ініціали та прізвище)

01.03. 2021 року

Пом. лісничого

(лісничий (помічник лісничого))

(підпис)

В.М.Томчишин

(ініціали та прізвище)

01.03. 2021 року

Висновок інженера відділу (сектору) охорони і захисту лісу державного лісогосподарського (лісомисливського) підприємства або представника державного спеціалізованого лісозахисного підприємства щодо необхідності здійснення лісозахисних чи інших заходів з поліпшення санітарного стану лісів за результатами огляду санітарного стану лісової ділянки:

Потребує проведення СРС

Інженер ОЗЛ

(посада)

(підпис)

Я.М. Стужук

(ініціали та прізвище)

Додаток 2  
до Санітарних правил

ПОВІДОМЛЕННЯ  
про появу ознак погіршення санітарного стану лісових насаджень

Житомирська область  
(Автономна Республіка Крим, область)

ДП «Лугинський спецлісгосп»  
(найменування власника лісів, постійного лісокористувача)

Лісництво Липниківське урочище \_\_\_\_\_ -  
квартал № 39 виділ № 20 ділянка № 1 площа 1,0 гектарів

Таксаційна характеристика насаджень

Склад 7С31Бп2Дз, вік 71 років, бонітет 1, середній діаметр 26 сантиметрів, середня висота 22 метри, повнота 0,65 тип лісу ВЗДС, рельєф рівнинний, експозиція -, ґрунт -, підріст -, підлісок -

Лісопатологічна характеристика насаджень

Вид пошкодження насаджень (**лісова пожежа**, буревій, сніголам, обледеніння, відмирання та всихання дерев, захаращеність, об'їдання шкідниками хвої/листя, наявність гусені, масовий літ метеликів, опадання хвої/листя, відлущення кори на стовбурах та інші ознаки, не характерні для нормального стану дерев) .

відмирання та всихання дерев

Ступінь пошкодження, ураження: пожежа  
(поодинокі, слабкі, середні, сильні)

Вид розподілу пошкоджених дерев: суцільне  
(поодинокі, групові, куртинні)

Обсяг ушкодженої деревини на 1 гектарі (окомірно) 85 куб. метрів, у тому числі сухостійної 75 куб. метрів

Ознаки погіршення стану лісових насаджень виявив:

Майстер лісу

(посада)

(підпис)

В.І.Гербовник

(ініціали та прізвище)

01.03. 2021 року

Пом. лісничого

(лісничий (помічник лісничого))

(підпис)

В.М.Томчишин

(ініціали та прізвище)

01.03. 2021 року

Висновок інженера відділу (сектору) охорони і захисту лісу державного лісогосподарського (лісомисливського) підприємства або представника державного спеціалізованого лісозахисного підприємства щодо необхідності здійснення лісозахисних чи інших заходів з поліпшення санітарного стану лісів за результатами огляду санітарного стану лісової ділянки:

Потребує проведення СРС

Інженер ОЗЛ

(посада)

(підпис)

Я.М. Стужук

(ініціали та прізвище)

Додаток 2  
до Санітарних правил

ПОВІДОМЛЕННЯ  
про появу ознак погіршення санітарного стану лісових насаджень

Житомирська область  
(Автономна Республіка Крим, область)

ДП «Лугинський спецлісгосп»  
(найменування власника лісів, постійного лісокористувача)

Лісництво Липниківське урочище \_\_\_\_\_ -  
квартал № 41 виділ № 15 ділянка № 3 площа 1,0 гектара

Таксаційна характеристика насадження

Склад 4Сз4Бп1Дз1Влч+Ос, вік 66 роки, бонітет 1, середній діаметр 22 сантиметрів, середня висота 26 метрів, повнота 0,7, тип лісу СЗГДС, рельєф рівнинний, експозиція -, ґрунт -, підріст -, підлісок -

Лісопатологічна характеристика насадження

Вид пошкодження насадження (лісова пожежа, буревій, сніголам, обледеніння, відмирання та всихання дерев, захаращеність, об'їдання шкідниками хвої/листя, наявність гусені, масовий літ метеликів, опадання хвої/листя, відлущення кори на стовбурах та інші ознаки, не характерні для нормального стану дерев) \_\_\_\_\_

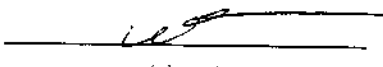

відмирання та всихання дерев

Ступінь пошкодження, ураження: сильна  
(поодинокі, слабке, середнє, сильне)

Вид розподілу пошкоджених дерев: суцільний  
(поодинокі, груповий, куртинний)


Обсяг ушкодженої деревини на 1 гектарі (окоірно) 178 куб. метрів, у тому числі сухостійної 146 куб. метрів

Ознаки погіршення стану лісових насаджень виявив:

Майстер лісу (посада)	 (підпис)	С.В.Манько (ініціали та прізвище)
01.03. 2021 року		
Пом. лісничого (лісничий (помічник лісничого))	 (підпис)	В.М.Томчишин (ініціали та прізвище)
01.03. 2021 року		

Висновок інженера відділу (сектору) охорони і захисту лісу державного лісгосподарського (лісомисливського) підприємства або представника державного спеціалізованого лісозахисного підприємства щодо необхідності здійснення лісозахисних чи інших заходів з поліпшення санітарного стану лісів за результатами огляду санітарного стану лісової ділянки:

Потребує проведення СРС

Інженер ОЗЛ (посада)	 (підпис)	Я.М. Стужук (ініціали та прізвище)
-------------------------	--	---------------------------------------

**ПОВІДОМЛЕННЯ**  
**про появу ознак погіршення санітарного стану лісових насаджень**

Лісництво Липниківське  
квартал № 55 виділ № 34 урочище \_\_\_\_\_ - \_\_\_\_\_  
ділянка № 4 площа 1.0 гектара

Склад 10Сз+Бп, вік 61 років, бонітет 1, середній діаметр 26 сантиметрів, середня висота 21 метрів, повнота 0,60, тип лісу В2С, рельєф рівнинний, експозиція -, ґрунт -, підріст -, підлісок -

Вид пошкодження насадження (лісова пожежа, буревій, сніголам, обледеніння, відмирання та всихання дерев, захаращеність, об'їдання шкідниками хвої/листя, наявність гусені, масовий літ метеликів, опадання хвої/листя, відлущення кори на стовбурах та інші ознаки, не характерні для нормального стану дерев)

Висновок інженера відділу (сектору) охорони і захисту лісу державного лісгосподарського (лісомисливського) підприємства або представника державного спеціалізованого лісозахисного підприємства щодо необхідності здійснення лісозахисних чи інших заходів з поліпшення санітарного стану лісів за результатами огляду санітарного стану лісової ділянки:

Я.М. Стужук  
(ініціали та прізвище)



**ПОВІДОМЛЕННЯ**  
**про появу ознак погіршення санітарного стану лісових насаджень**

Житомирська область  
(Автономна Республіка Крим, область)

ДП «Лугинський спецлісгосп»  
(найменування власника лісів, постійного лісокористувача)

**Лісництво Степанівське**

**квартал № 19      виділ № 3      Ділянка № 2      площа 4,8 га**

**таксаційна характеристика насадження**

Склад 9С31Бп, вік 56 років, бонітет 3 середній діаметр 20  
сантиметрів, середня висота 14 метрів, повнот 0,8, тип лісу  
A2C, рельєф рівнинний, експозиція \_\_\_\_\_, ґрунт  
\_\_\_\_\_, підріст \_\_\_\_\_, підлісок \_\_\_\_\_

**Лісопатологічна характеристика насадження**

Вид пошкодження насадження (лісова пожежа, буревій, сніголам, обледеніння, відмирання та всихання дерев, захаращеність, об'їдання шкідниками хвої/листя, наявність гусені, масовий літ метеликів, опадання хвої/листя, відлущення кори на стовбурах та інші ознаки, не характерні для нормального стану дерев)

**Відмирання та всихання дерев**

Ступінь пошкодження, ураження: \_\_\_\_\_ середнє \_\_\_\_\_  
(поодинокі, слабке, середнє, сильне)

Вид розподілу пошкоджених дерев: \_\_\_\_\_ груповий- куртинний \_\_\_\_\_  
(поодинокі, груповий, куртинний)

Обсяг ушкодженої деревини на 1 гектарі (окомірно) 45 куб. метрів, у тому числі сухостійної 40 куб. метрів

Ознаки погіршення стану лісових насаджень виявив:

Майстер лісу

(посада)

(підпис)

Рудницький.Г.П.

(ініціали та прізвище)

01 03 2021 року

Помічник лісничого

(лісничий (помічник лісничого))

(підпис)

Мініч.Б.І

(ініціали та прізвище)

01 03 2021 року

Висновок інженера відділу (сектору) охорони і захисту лісу державного лісгосподарського (лісомисливського) підприємства або представника державного спеціалізованого лісозахисного підприємства щодо необхідності здійснення лісозахисних чи інших заходів з поліпшення санітарного стану лісів за результатами огляду санітарного стану лісової ділянки: **Потребує С.Р.В.**

Інженер ОЗЛ

(посада)

(підпис)

Я.М.Стужук.

(ініціали та прізвище)

ПОВІДОМЛЕННЯ  
про появу ознак погіршення санітарного стану лісових насаджень

Житомирська область  
(Автономна Республіка Крим, область)

ДП «Лугинський спецлісгосп»  
(найменування власника лісів, постійного лісокористувача)

Лісництво Степанівське

квартал № 22

виділ № 6

Ділянка №

площа 3,7 га

таксаційна характеристика насаджень

Склад 9С31Бп, вік 50 років, бонітет 2 середній діаметр 16  
сантиметрів, середня висота 18 метрів, повнот 0,9, тип лісу  
A2C, рельєф рівнинний, експозиція \_\_\_\_\_, ґрунт  
\_\_\_\_\_, підріст \_\_\_\_\_, підлісок \_\_\_\_\_

Лісопатологічна характеристика насаджень

Вид пошкодження насаджень (лісова пожежа, буревій, сніголам, обледеніння, відмирання та всихання дерев, захаращеність, об'їдання шкідниками хвої/листя, наявність гусені, масовий літ метеликів, опадання хвої/листя, відлучення кори на стовбурах та інші ознаки, не характерні для нормального стану дерев)

Відмирання та всихання дерев

Ступінь пошкодження, ураження: \_\_\_\_\_ сильне \_\_\_\_\_  
(поодинокі, слабке, середнє, сильне)

Вид розподілу пошкоджених дерев: \_\_\_\_\_ поодинокі- групові \_\_\_\_\_  
(поодинокі, групові, куртинні)

Обсяг ушкодженої деревини на 1 гектарі (окомірно) 55 куб. метрів, у тому числі сухостійної 40 куб. метрів

Ознаки погіршення стану лісових насаджень виявив:

Майстер лісу

(посада)

Рудницький.Г.П.

(підпис)

Рудницький.Г.П.

(ініціали та прізвище)

01 03 2021 року

Помічник лісничого

(лісничий (помічник лісничого))

Мініч.Б.І.

(підпис)

Мініч.Б.І.

(ініціали та прізвище)

01 03 2021 року

Висновок інженера відділу (сектору) охорони і захисту лісу державного лісгосподарського (лісомисливського) підприємства або представника державного спеціалізованого лісозахисного підприємства щодо необхідності здійснення лісозахисних чи інших заходів з поліпшення санітарного стану лісів за результатами огляду санітарного стану лісової ділянки: Потребує С.Р.В.

Інженер ОЗЛ

(посада)

(підпис)

Я.М.Стужук.

(ініціали та прізвище)

ПОВІДОМЛЕННЯ  
про появу ознак погіршення санітарного стану лісових насаджень

Житомирська область  
(Автономна Республіка Крим, область)

ДП «Лугинський спецлісгосп»  
(найменування власника лісів, постійного лісокористувача)

Лісництво Степанівське

квартал № 22 виділ № 17 Ділянка № площа 6,6 га

таксаційна характеристика насадження

Склад 8СзК2Бп, вік 50 років, бонітет 2 середній діаметр 18  
сантиметрів, середня висота 15 метрів, повнота 0,9, тип лісу  
A2C, рельєф рівнинний, експозиція \_\_\_\_\_, ґрунт  
\_\_\_\_\_, підріст \_\_\_\_\_, підлісок \_\_\_\_\_

Лісопатологічна характеристика насадження

Вид пошкодження насадження (лісова пожежа, буревій, сніголам, обледеніння, відмирання та всихання дерев, захаращеність, об'їдання шкідниками хвої/листя, наявність гусені, масовий літ метеликів, опадання хвої/листя, відлущення кори на стовбурах та інші ознаки, не характерні для нормального стану дерев)

Відмирання та всихання дерев

Ступінь пошкодження, ураження: \_\_\_\_\_ середнє \_\_\_\_\_  
(поодинокі, слабке, середнє, сильне)

Вид розподілу пошкоджених дерев: \_\_\_\_\_ куртинне - групове \_\_\_\_\_  
(поодинокі, груповий, куртинний)

Обсяг ушкодженої деревини на 1 гектарі (окомірно) 45 куб. метрів, у тому числі сухостійної 30 куб. метрів

Ознаки погіршення стану лісових насаджень виявив:

Майстер лісу

(посада)

(підпис)

Рудницький.Г.П.

(ініціали та прізвище)

01 03 2021 року

Помічник лісничого

(лісничий (помічник лісничого))

(підпис)

Мініч.Б.І

(ініціали та прізвище)

01 03 2021 року

Висновок інженера відділу (сектору) охорони і захисту лісу державного лісгосподарського (лісомисливського) підприємства або представника державного спеціалізованого лісозахисного підприємства щодо необхідності здійснення лісозахисних чи інших заходів з поліпшення санітарного стану лісів за результатами огляду санітарного стану лісової ділянки: Потребує С.Р.В.

Інженер ОЗЛ

(посада)

(підпис)

Я.М.Стужук.

(ініціали та прізвище)

ПОВІДОМЛЕННЯ  
про появу ознак погіршення санітарного стану лісових насаджень

Житомирська область  
(Автономна Республіка Крим, область)

ДП «Лугинський спецлісгосп»  
(найменування власника лісів, постійного лісокористувача)

Лісництво Степанівське

квартал № 23 виділ № 3 Ділянка № 2 площа 4,2 га

таксаційна характеристика насадження

Склад 7Сз2Бп1Влч, вік 66 років, бонітет 2 середній діаметр 22  
сантиметрів, середня висота 18 метрів, повнота 0,7, тип лісу  
ВЗДС, рельєф рівнинний, експозиція \_\_\_\_\_, ґрунт  
\_\_\_\_\_, підріст \_\_\_\_\_, підлісок \_\_\_\_\_

Лісопатологічна характеристика насадження

Вид пошкодження насадження (лісова пожежа, буревій, сніголам, обледеніння, відмирання та всихання дерев, захаращеність, об'їдання шкідниками хвої/листя, наявність гусені, масовий літ метеликів, опадання хвої/листя, відлущення кори на стовбурах та інші ознаки, не характерні для нормального стану дерев)

Відмирання та всихання дерев

Ступінь пошкодження, ураження: \_\_\_\_\_ середнє \_\_\_\_\_  
(поодинокі, слабке, середнє, сильне)

Вид розподілу пошкоджених дерев: \_\_\_\_\_ поодинокі - групові \_\_\_\_\_  
(поодинокі, групові, куртинні)

Обсяг ушкодженої деревини на 1 гектарі (окомірно) 20 куб. метрів, у тому числі сухостійної 15 куб. метрів

Ознаки погіршення стану лісових насаджень виявив:

Майстер лісу

(посада)

(підпис)

Ярошов.В.В..

(ініціали та прізвище)

01 03 2021 року

Помічник лісничого

(лісничий (помічник лісничого))

(підпис)

Мініч.Б.І

(ініціали та прізвище)

01 03 2021 року

Висновок інженера відділу (сектору) охорони і захисту лісу державного лісгосподарського (лісомисливського) підприємства або представника державного спеціалізованого лісозахисного підприємства щодо необхідності здійснення лісозахисних чи інших заходів з поліпшення санітарного стану лісів за результатами огляду санітарного стану лісової ділянки: Потребує С.Р.В.

Інженер ОЗЛ

(посада)

(підпис)

Я.М.Стужук.

(ініціали та прізвище)

**ПОВІДОМЛЕННЯ**  
**про появу ознак погіршення санітарного стану лісових насаджень**

Житомирська область  
(Автономна Республіка Крим, область)

ДП «Лугинський спецлісгосп»  
(найменування власника лісів, постійного лісокористувача)

Лісництво Степанівське

квартал № 24 виділ № 27 Ділянка № площа 7,2 га

таксаційна характеристика насаджень

Склад 10СзК, вік 65 років, бонітет 2 середній діаметр 22  
сантиметрів, середня висота 19 метрів, повнота 0,8, тип лісу  
A2C, рельєф рівнинний, експозиція \_\_\_\_\_, ґрунт  
\_\_\_\_\_, підріст \_\_\_\_\_, підлісок \_\_\_\_\_

Лісопатологічна характеристика насаджень

Вид пошкодження насаджень (лісова пожежа, буревій, сніголам, обледеніння, відмирання та всихання дерев, захаращеність, об'їдання шкідниками хвої/листя, наявність гусені, масовий літ метеликів, опадання хвої/листя, відлучення кори на стовбурах та інші ознаки, не характерні для нормального стану дерев)

Відмирання та всихання дерев

Ступінь пошкодження, ураження: \_\_\_\_\_ слабе \_\_\_\_\_  
(поодинокі, слабе, середнє, сильне)

Вид розподілу пошкоджених дерев: \_\_\_\_\_ куртинне - групове \_\_\_\_\_  
(поодинокі, групові, куртинні)

Обсяг ушкодженої деревини на 1 гектарі (окомірно) 30 куб. метрів, у тому числі сухостійної 20 куб. метрів

Ознаки погіршення стану лісових насаджень виявив:

Майстер лісу

(посада)

(підпис)

Рудницький.Г.П.

(ініціали та прізвище)

02 03 2021 року

Помічник лісничого

(лісничий (помічник лісничого))

(підпис)

Мініч.Б.І

(ініціали та прізвище)

02 03 2021 року

Висновок інженера відділу (сектору) охорони і захисту лісу державного лісгосподарського (лісомисливського) підприємства або представника державного спеціалізованого лісозахисного підприємства щодо необхідності здійснення лісозахисних чи інших заходів з поліпшення санітарного стану лісів за результатами огляду санітарного стану лісової ділянки: Потребує С.Р.В.

Інженер ОЗЛ

(посада)

(підпис)

Я.М.Стужук.

(ініціали та прізвище)



ПОВІДОМЛЕННЯ  
про появу ознак погіршення санітарного стану лісових насаджень

Житомирська область  
(Автономна Республіка Крим, область)

ДП «Лугинський спецлісгосп»  
(найменування власника лісів, постійного лісокористувача)

Лісництво Степанівське

квартал № 24 виділ № 35 Ділянка № площа 5,2 га

таксаційна характеристика насадження

Склад 10СзК, вік 65 років, бонітет 2 середній діаметр 22  
сантиметрів, середня висота 19 метрів, повнота 0,7, тип лісу  
A2C, рельєф рівнинний, експозиція, ґрунт  
, підріст, підлісок

Лісопатологічна характеристика насадження

Вид пошкодження насадження (лісова пожежа, буревій, сніголам, обледеніння, відмирання та всихання дерев, захаращеність, об'їдання шкідниками хвої/листя, наявність гусені, масовий літ метеликів, опадання хвої/листя, відлущення кори на стовбурах та інші ознаки, не характерні для нормального стану дерев)

Відмирання та всихання дерев

Ступінь пошкодження, ураження: слабке  
(поодинокі, слабке, середнє, сильне)

Вид розподілу пошкоджених дерев: куртинне - групове  
(поодинокі, груповий, куртинний)

Обсяг ушкодженої деревини на 1 гектарі (окомірно) 25 куб. метрів, у тому числі сухостійної 20 куб. метрів

Ознаки погіршення стану лісових насаджень виявив:

Майстер лісу

(посада)

(підпис)

Рудницький.Г.П.

(ініціали та прізвище)

02 03 2021 року

Помічник лісничого

(лісничий (помічник лісничого))

(підпис)

Мініч.Б.І

(ініціали та прізвище)

02 03 2021 року

Висновок інженера відділу (сектору) охорони і захисту лісу державного лісгосподарського (лісомисливського) підприємства або представника державного спеціалізованого лісозахисного підприємства щодо необхідності здійснення лісозахисних чи інших заходів з поліпшення санітарного стану лісів за результатами огляду санітарного стану лісової ділянки: Потребує С.Р.В.

Інженер ОЗЛ

(посада)

(підпис)

Я.М.Стужук.

(ініціали та прізвище)

ПОВІДОМЛЕННЯ  
про появу ознак погіршення санітарного стану лісових насаджень

Житомирська область  
(Автономна Республіка Крим, область)

ДП «Лугинський спецлісгосп»  
(найменування власника лісів, постійного лісокористувача)

Лісництво Степанівське

квартал № 27 виділ № 17 Ділянка № площа 6,3 га

таксаційна характеристика насадження

Склад 9Сз1Бп, вік 41 років, бонітет 1 середній діаметр 18  
сантиметрів, середня висота 16 метрів, повнота 0,7, тип лісу  
В2ДС, рельєф рівнинний, експозиція, ґрунт  
, підріст, підлісок

Лісопатологічна характеристика насадження

Вид пошкодження насадження (лісова пожежа, буревій, сніголам, обледеніння, відмирання та всихання дерев, захаращеність, об'їдання шкідниками хвої/листя, наявність гусені, масовий літ метеликів, опадання хвої/листя, відлущення кори на стовбурах та інші ознаки, не характерні для нормального стану дерев)

Відмирання та всихання дерев

Ступінь пошкодження, ураження: сильне  
(поодинокі, слабке, середнє, сильне)

Вид розподілу пошкоджених дерев: куртинне - групове  
(поодинокі, групові, куртинні)

Обсяг ушкодженої деревини на 1 гектарі (окомірно) 35 куб. метрів, у тому числі сухостійної 25 куб. метрів

Ознаки погіршення стану лісових насаджень виявив:

Майстер лісу

(посада)

(підпис)

Рудницький.Г.П.

(ініціали та прізвище)

02 03 2021 року

Помічник лісничого

(лісничий (помічник лісничого))

(підпис)

Мініч.Б.І

(ініціали та прізвище)

02 03 2021 року

Висновок інженера відділу (сектору) охорони і захисту лісу державного лісгосподарського (лісомисливського) підприємства або представника державного спеціалізованого лісозахисного підприємства щодо необхідності здійснення лісозахисних чи інших заходів з поліпшення санітарного стану лісів за результатами огляду санітарного стану лісової ділянки: Потребує С.Р.В.

Інженер ОЗЛ

(посада)

(підпис)

Я.М.Стужук.

(ініціали та прізвище)

**ПОВІДОМЛЕННЯ**  
про появу ознак погіршення санітарного стану лісових насаджень

Житомирська область  
(Автономна Республіка Крим, область)

ДП «Лугинський спецлісгосп»  
(найменування власника лісів, постійного лісокористувача)

Лісництво Степанівське  
квартал № 51 виділ № 1 Ділянка № площа 3,0 га

**таксаційна характеристика насадження**

Склад 10Сз+Бп, вік 61 років, бонітет 1 середній діаметр 28  
сантиметрів, середня висота 22 метрів, повнота 0,65, тип лісу  
В2ДС, рельєф рівнинний, експозиція \_\_\_\_\_, ґрунт  
\_\_\_\_\_, підріст \_\_\_\_\_, підлісок \_\_\_\_\_

**Лісопатологічна характеристика насадження**

Вид пошкодження насадження (лісова пожежа, буревій, сніголам, обледеніння, відмирання та всихання дерев, захаращеність, об'їдання шкідниками хвої/листя, наявність гусені, масовий літ метеликів, опадання хвої/листя, відлущення кори та стовбурах та інші ознаки, не характерні для нормального стану дерев)

**Відмирання та всихання дерев**

Ступінь пошкодження, ураження: \_\_\_\_\_ середнє \_\_\_\_\_  
(поодинокі, слабке, середнє, сильне)

Вид розподілу пошкоджених дерев: \_\_\_\_\_ поодинокі - групові \_\_\_\_\_  
(поодинокі, групові, курчаючі)

Обсяг ушкодженої деревини на 1 гектарі (окоірно) 30 куб. метрів, у тому числі сухостійної 20 куб. метрів

Ознаки погіршення стану лісових насаджень виявив:

Майстер лісу

(посада)

(підпис)

Ярошов.В.В.

(ініціали та прізвище)

02 03 2021 року

Помічник лісничого

(лісничий (помічник лісничого))

(підпис)

Мініч.Б.І

(ініціали та прізвище)

02 03 2021 року

Висновок інженера відділу (сектору) охорони і захисту лісу державного лісгосподарського (лісомисливського) підприємства або представника державного спеціалізованого лісзахисного підприємства щодо необхідності здійснення лісзахисних чи інших заходів з поліпшення санітарного стану лісів за результатами огляду санітарного стану лісової ділянки: Потребує С.Р.В.

Інженер ОЗЛ

(посада)

(підпис)

Я.М.Стужук.

(ініціали та прізвище)

ПОВІДОМЛЕННЯ  
про появу ознак погіршення санітарного стану лісових насаджень

Житомирська область  
(Автономна Республіка Крим, область)

ДП «Лугинський спецлісгосп»  
(найменування власника лісів, постійного лісокористувача)

Лісництво Степанівське

квартал № 51

виділ № 9

Ділянка №

площа 4,0 га

таксаційна характеристика насадження

Склад 10Сз+Бп, вік 51 років, бонітет 1 середній діаметр 22  
сантиметрів, середня висота 20 метрів, повнота 0,9, тип лісу  
В2ДС, рельєф рівнинний, експозиція \_\_\_\_\_, ґрунт  
\_\_\_\_\_, підріст \_\_\_\_\_, підлісок \_\_\_\_\_

Лісопатологічна характеристика насадження

Вид пошкодження насадження (лісова пожежа, буревій, сніголам, обледеніння, відмирання та всихання дерев, захаращеність, об'їдання шкідниками хвої/листя, наявність гусені, масовий літ метеликів, опадання хвої/листя, відлущення кори на стовбурах та інші ознаки, не характерні для нормального стану дерев)

Відмирання та всихання дерев

Ступінь пошкодження, ураження: \_\_\_\_\_ середнє \_\_\_\_\_  
(поодинокі, слабке, середнє, сильне)

Вид розподілу пошкоджених дерев: \_\_\_\_\_ поодинокі - групові \_\_\_\_\_  
(поодинокі, групові, куртинні)

Обсяг ушкодженої деревини на 1 гектарі (окомірно) 35 куб. метрів, у тому числі сухостійної 25 куб. метрів

Ознаки погіршення стану лісових насаджень виявив:

Майстер лісу

(посада)

(підпис)

Ярошов.В.В.

(ініціали та прізвище)

02 03 2021 року

Помічник лісничого

(лісничий (помічник лісничого))

(підпис)

Мініч.Б.І

(ініціали та прізвище)

02 03 2021 року

Висновок інженера відділу (сектору) охорони і захисту лісу державного лісгосподарського (лісомисливського) підприємства або представника державного спеціалізованого лісозахисного підприємства щодо необхідності здійснення лісозахисних чи інших заходів з поліпшення санітарного стану лісів за результатами огляду санітарного стану лісової ділянки: Потребує С.Р.В.

Інженер ОЗЛ

(посада)

(підпис)

Я.М.Стужук.

(ініціали та прізвище)

ПОВІДОМЛЕННЯ  
про появу ознак погіршення санітарного стану лісових насаджень

Житомирська область  
(Автономна Республіка Крим, область)

ДП «Лугинський спецлісгосп»  
(найменування власника лісів, постійного лісокористувача)

Лісництво Степанівське

квартал № 51 виділ № 14 Ділянка № площа 2,8 га

таксаційна характеристика насаджень

Склад 10Сз+Бп, вік 55 років, бонітет 1 середній діаметр 22  
сантиметрів, середня висота 19 метрів, повнота 0,7, тип лісу  
A2C, рельєф рівнинний, експозиція \_\_\_\_\_, ґрунт  
\_\_\_\_\_, підріст \_\_\_\_\_, підлісок \_\_\_\_\_

Лісопатологічна характеристика насаджень

Вид пошкодження насаджень (лісова пожежа, буревій, сніголам, обледеніння, відмирання та всихання дерев, захаращеність, об'їдання шкідниками хвої/листя, наявність гусені, масовий літ метеликів, опадання хвої/листя, відлущення кори на стовбурах та інші ознаки, не характерні для нормального стану дерев)

Відмирання та всихання дерев

Ступінь пошкодження, ураження: \_\_\_\_\_ середнє \_\_\_\_\_  
(поодинокі, слабке, середнє, сильне)

Вид розподілу пошкоджених дерев: \_\_\_\_\_ поодинокі - групові \_\_\_\_\_  
(поодинокі, групові, куртинні)

Обсяг ушкодженої деревини на 1 гектарі (окомірно) 25 куб. метрів, у тому числі сухостійної 20 куб. метрів

Ознаки погіршення стану лісових насаджень виявив:

Майстер лісу

(посада)

(підпис)

Ярошов.В.В. \_\_\_\_\_

(ініціали та прізвище)

02 03 2021 року

Помічник лісничого

(лісничий (помічник лісничого))

(підпис)

Мініч.Б.І

(ініціали та прізвище)

02 03 2021 року

Висновок інженера відділу (сектору) охорони і захисту лісу державного лісгосподарського (лісомисливського) підприємства або представника державного спеціалізованого лісозахисного підприємства щодо необхідності здійснення лісозахисних чи інших заходів з поліпшення санітарного стану лісів за результатами огляду санітарного стану лісової ділянки: Потребує С.Р.В.

Інженер ОЗЛ

(посада)

(підпис)

Я.М.Стужук.

(ініціали та прізвище)



ПОВІДОМЛЕННЯ  
про появу ознак погіршення санітарного стану лісових насаджень

Житомирська область  
(Автономна Республіка Крим, область)

ДП «Лугинський спецлісгосп»  
(найменування власника лісів, постійного лісокористувача)

Лісництво Степанівське

квартал № 52 виділ № 19 Ділянка № 2 площа 1,8 га

таксаційна характеристика насадження

Склад 10Сз, вік 65 років, бонітет 1 середній діаметр 22 сантиметрів,  
середня висота 20 метрів, повнота 0,85, тип лісу A2C,  
рельєф рівнинний, експозиція, ґрунт, підріст,  
підлісок

Лісопатологічна характеристика насадження

Вид пошкодження насадження (лісова пожежа, буревій, сніголам, обледеніння, відмирання та всихання дерев, захаращеність, об'їдання шкідниками хвої/листя, наявність гусені, масовий літ метеликів, опадання хвої/листя, відлущення кори на стовбурах та інші ознаки, не характерні для нормального стану дерев)

Відмирання та всихання дерев

Ступінь пошкодження, ураження: слабке  
(поодинокі, слабке, середнє, сильне)

Вид розподілу пошкоджених дерев: поодинокі - групові  
(поодинокі, групові, куртинні)

Обсяг ушкодженої деревини на 1 гектарі (окомірно) 20 куб. метрів, у тому числі сухостійної 15 куб. метрів

Ознаки погіршення стану лісових насаджень виявив:

Майстер лісу

(посада)

02 03 2021 року

Помічник лісничого

(лісничий (помічник лісничого))

02 03 2021 року

(підпис)

Ярошов.В.В.

(ініціали та прізвище)

Мініч.Б.І

(ініціали та прізвище)

Висновок інженера відділу (сектору) охорони і захисту лісу державного лісогосподарського (лісомисливського) підприємства або представника державного спеціалізованого лісозахисного підприємства щодо необхідності здійснення лісозахисних чи інших заходів з поліпшення санітарного стану лісів за результатами огляду санітарного стану лісової ділянки: Потребує С.Р.В.

Інженер ОЗЛ

(посада)

(підпис)

Я.М.Стужук.

(ініціали та прізвище)

ПОВІДОМЛЕННЯ  
про появу ознак погіршення санітарного стану лісових насаджень

Житомирська область  
(Автономна Республіка Крим, область)

ДП «Лугинський спецлісгосп»  
(найменування власника лісів, постійного лісокористувача)

Лісництво Степанівське  
квартал № 53 виділ № 4 Ділянка № площа 7,4 га

таксаційна характеристика насадження

Склад 10Сз, вік 65 років, бонітет 1 середній діаметр 28 сантиметрів,  
середня висота 21 метрів, повнота 0,55, тип лісу В2ДС,  
рельєф рівнинний, експозиція, ґрунт, підріст  
, підлісок

Лісопатологічна характеристика насадження

Вид пошкодження насадження (лісова пожежа, буревій, сніголам, обледеніння,  
відмирання та всихання дерев, захаращеність, об'їдання шкідниками хвої/листя,  
наявність гусені, масовий літ метеликів, опадання хвої/листя, відлущення кори на  
ствобурах та інші ознаки, не характерні для нормального стану дерев)

Відмирання та всихання дерев

Ступінь пошкодження, ураження: Середнє  
(поодинокі, слабке, середнє, сильне)

Вид розподілу пошкоджених дерев: поодинокі - групові  
(поодинокі, групові, куртинні)

Обсяг ушкодженої деревини на 1 гектарі (окомірно) 25 куб. метрів, у тому  
числі сухостійної 15 куб. метрів

Ознаки погіршення стану лісових насаджень виявив:

Майстер лісу

(посада)

(підпис)

Ярошов.В.В.

(ініціали та прізвище)

01 03 2021 року

Помічник лісничого

(лісничий (помічник лісничого))

(підпис)

Мініч.Б.І

(ініціали та прізвище)

01 03 2021 року

Висновок інженера відділу (сектору) охорони і захисту лісу державного  
лісгосподарського (лісомисливського) підприємства або представника державного  
спеціалізованого лісозахисного підприємства щодо необхідності здійснення  
лісозахисних чи інших заходів з поліпшення санітарного стану лісів за результатами  
огляду санітарного стану лісової ділянки: Потребує С.Р.В.

Інженер ОЗЛ

(посада)

(підпис)

Я.М.Стужук.

(ініціали та прізвище)

ПОВІДОМЛЕННЯ  
про появу ознак погіршення санітарного стану лісових насаджень

Житомирська область  
(Автономна Республіка Крим, область)

ДП «Лугинський спецлісгосп»  
(найменування власника лісів, постійного лісокористувача)

Лісництво Степанівське

квартал № 55 виділ № 11 Ділянка № площа 1,8 га

таксаційна характеристика насаджень

Склад 10Сз, вік 52 років, бонітет 1А середній діаметр 28  
сантиметрів, середня висота 23 метрів, повнота 0,7, тип лісу  
С2ГДС, рельєф рівнинний, експозиція \_\_\_\_\_, ґрунт  
\_\_\_\_\_, підріст \_\_\_\_\_, підлісок \_\_\_\_\_

Лісопатологічна характеристика насаджень

Вид пошкодження насаджень (лісова пожежа, буревій, сніголам, обледеніння, відмирання та всихання дерев, захаращеність, об'їдання шкідниками хвої/листя, наявність гусені, масовий літ метеликів, опадання хвої/листя, відлущення кори на стовбурах та інші ознаки, не характерні для нормального стану дерев)

Відмирання та всихання дерев

Ступінь пошкодження, ураження: \_\_\_\_\_ середнє \_\_\_\_\_  
(поодинокі, слабке, середнє, сильне)

Вид розподілу пошкоджених дерев: \_\_\_\_\_ поодинокі - групові \_\_\_\_\_  
(поодинокі, групові, куртинні)

Обсяг ушкодженої деревини на 1 гектарі (окомірно) 35 куб. метрів, у тому числі сухостійної 25 куб. метрів

Ознаки погіршення стану лісових насаджень виявив:

Майстер лісу

(посада)

(підпис)

Філімончук.В.П.

(ініціали та прізвище)

27 02 2021 року

Помічник лісничого

(лісничий (помічник лісничого))

(підпис)

Мініч.Б.І

(ініціали та прізвище)

27 02 2021 року

Висновок інженера відділу (сектору) охорони і захисту лісу державного лісгосподарського (лісомисливського) підприємства або представника державного спеціалізованого лісозахисного підприємства щодо необхідності здійснення лісозахисних чи інших заходів з поліпшення санітарного стану лісів за результатами огляду санітарного стану лісової ділянки:

Потребує С.Р.В.

Інженер ОЗЛ

(посада)

(підпис)

Я.М.Стужук.

(ініціали та прізвище)

ПОВІДОМЛЕННЯ  
про появу ознак погіршення санітарного стану лісових насаджень

Житомирська область  
(Автономна Республіка Крим, область)

ДП «Лугинський спеціалісгосп»  
(найменування власника лісів, постійного лісокористувача)

Лісництво Степанівське

квартал № 55 виділ № 51 Ділянка № площа 6,4 га

таксаційна характеристика насадження

Склад 10Сз, вік 76 років, бонітет 1А середній діаметр 36  
сантиметрів, середня висота 27 метрів, повнота 0,6, тип лісу  
С2ГДС, рельєф рівнинний, експозиція \_\_\_\_\_, ґрунт  
\_\_\_\_\_, підріст \_\_\_\_\_, підлісок \_\_\_\_\_

Лісопатологічна характеристика насадження

Вид пошкодження насадження (лісова пожежа, буревій, сніголам, обледеніння, відмирання та всихання дерев, захаращеність, об'їдання шкідниками хвої/листя, наявність гусені, масовий літ метеликів, опадання хвої/листя, відлущення кори на стовбурах та інші ознаки, не характерні для нормального стану дерев)

Відмирання та всихання дерев

Ступінь пошкодження, ураження: \_\_\_\_\_ середнє \_\_\_\_\_  
(поодинокі, слабке, середнє, сильне)

Вид розподілу пошкоджених дерев: \_\_\_\_\_ поодинокі - групові \_\_\_\_\_  
(поодинокі, групові, куртинні)

Обсяг ушкодженої деревини на 1 гектарі (окомірно) 35 куб. метрів, у тому числі сухостійної 25 куб. метрів

Ознаки погіршення стану лісових насаджень виявив:

Майстер лісу  
(посада)

(підпис)

Філімончук.В.П.  
(ініціали та прізвище)

27 02 2021 року

Помічник лісничого  
(лісничий (помічник лісничого))

(підпис)

Мініч.Б.І  
(ініціали та прізвище)

27 02 2021 року

Висновок інженера відділу (сектору) охорони і захисту лісу державного лісгосподарського (лісомисливського) підприємства або представника державного спеціалізованого лісозахисного підприємства щодо необхідності здійснення лісозахисних чи інших заходів з поліпшення санітарного стану лісів за результатами огляду санітарного стану лісової ділянки:

Потрєбує С.Р.В.

Інженер ОЗЛ  
(посада)

(підпис)

Я.М.Стужук.  
(ініціали та прізвище)





ПОВІДОМЛЕННЯ  
про появу ознак погіршення санітарного стану лісових насаджень

Житомирська область  
(Автономна Республіка Крим, область)

ДП «Лугинський спецлісгосп»  
(найменування власника лісів, постійного лісокористувача)

Лісництво Степанівське  
квартал № 63 виділ № 6 Ділянка № площа 2,0 га

таксаційна характеристика насадження

Склад 10Сз+Влч+Бп, вік 71 років, бонітет 1А середній діаметр 40  
сантиметрів, середня висота 27 метрів, повнота 0,6, тип лісу  
ВЗДС, рельєф рівнинний, експозиція \_\_\_\_\_, ґрунт  
\_\_\_\_\_, підріст \_\_\_\_\_, підлісок \_\_\_\_\_

Лісопатологічна характеристика насадження

Вид пошкодження насадження (лісова пожежа, буревій, сніголам, обледеніння, відмирання та всихання дерев, захаращеність, об'їдання шкідниками хвої/листя, наявність гусені, масовий літ метеликів, опадання хвої/листя, відлущення кори на стовбурах та інші ознаки, не характерні для нормального стану дерев)

Відмирання та всихання дерев

Ступінь пошкодження, ураження: \_\_\_\_\_ середнє \_\_\_\_\_  
(поодинокі, слабке, середнє, сильне)

Вид розподілу пошкоджених дерев: \_\_\_\_\_ поодинокі - групові \_\_\_\_\_  
(поодинокі, групові, куртинні)

Обсяг ушкодженої деревини на 1 гектарі (окомірно) 35 куб. метрів, у тому числі сухостійної 25 куб. метрів

Ознаки погіршення стану лісових насаджень виявив:

Майстер лісу  
(посада)

(підпис)

Стужук.Б.О.  
(ініціали та прізвище)

02 03 2021 року

Помічник лісничого  
(лісничий (помічник лісничого))

(підпис)

Мініч.Б.І  
(ініціали та прізвище)

02 03 2021 року

Висновок інженера відділу (сектору) охорони і захисту лісу державного лісгосподарського (лісомисливського) підприємства або представника державного спеціалізованого лісозахисного підприємства щодо необхідності здійснення лісозахисних чи інших заходів з поліпшення санітарного стану лісів за результатами огляду санітарного стану лісової ділянки: Потребує С.Р.В.

Інженер ОЗЛ  
(посада)

(підпис)

Я.М.Стужук.  
(ініціали та прізвище)

**ПОВІДОМЛЕННЯ**  
про появу ознак погіршення санітарного стану лісових насаджень

Житомирська область  
(Автономна Республіка Крим, область)

ДП «Лугинський спецлісгосп»  
(найменування власника лісів, постійного лісокористувача)

Лісництво Степанівське

квартал № 66 виділ № 15 Ділянка №2 площа 4,8 га

**таксаційна характеристика насадження**

Склад 8С32Бп+Дз, вік 66 років, бонітет 1А середній діаметр 36 сантиметрів, середня висота 27 метрів, повнота 0,65, тип лісу ВЗДС, рельєф рівнинний, експозиція \_\_\_\_\_, ґрунт \_\_\_\_\_, підріст \_\_\_\_\_, підлісок \_\_\_\_\_

**Лісопатологічна характеристика насадження**

Вид пошкодження насадження (лісова пожежа, буревій, сніголам, обледеніння, відмирання та всихання дерев, захаращеність, об'їдання шкідниками хвої/листя, наявність гусені, масовий літ метеликів, опадання хвої/листя, відлущення кори на стовбурах та інші ознаки, не характерні для нормального стану дерев)

**Відмирання та всихання дерев**

Ступінь пошкодження, ураження: \_\_\_\_\_ середнє \_\_\_\_\_  
(поодинокі, слабке, середнє, сильне)

Вид розподілу пошкоджених дерев: \_\_\_\_\_ поодинокі - групові \_\_\_\_\_  
(поодинокі, групові, куртинні)

Обсяг ушкодженої деревини на 1 гектарі (окомірно) 35 куб. метрів, у тому числі сухостійної 25 куб. метрів

Ознаки погіршення стану лісових насаджень виявив:

Майстер лісу

(посада)

(підпис)

Стужук.Б.О. \_\_\_\_\_

(ініціали та прізвище)

02 03 2021 року

Помічник лісничого

(лісничий (помічник лісничого))

(підпис)

Мініч.Б.І

(ініціали та прізвище)

02 03 2021 року

Висновок інженера відділу (сектору) охорони і захисту лісу державного лісгосподарського (лісомисливського) підприємства або представника державного спеціалізованого лісозахисного підприємства щодо необхідності здійснення лісозахисних чи інших заходів з поліпшення санітарного стану лісів за результатами огляду санітарного стану лісової ділянки: Потребує С.Р.В.

Інженер ОЗЛ

(посада)

(підпис)

Я.М.Стужук.

(ініціали та прізвище)

**ПОВІДОМЛЕННЯ**  
про появу ознак погіршення санітарного стану лісових насаджень

Житомирська область  
(Автономна Республіка Крим, область)

ДП «Лугинський спецлісгосп»  
(найменування власника лісів, постійного лісокористувача)

Лісництво Степанівське  
квартал № 67 виділ № 10 Ділянка № \_\_\_\_\_ площа 3,6 га

**таксаційна характеристика насадження**

Склад 10Сз, вік 46 років, бонітет 1А середній діаметр 22  
сантиметрів, середня висота 20 метрів, повнота 0,85, тип лісу  
В2ДС, рельєф рівнинний, експозиція \_\_\_\_\_, ґрунт  
\_\_\_\_\_, підріст \_\_\_\_\_, підлісок \_\_\_\_\_

**Лісопатологічна характеристика насадження**

Вид пошкодження насадження (лісова пожежа, буревій, сніголам, обледеніння, відмирання та всихання дерев, захаращеність, об'їдання шкідниками хвої/листя, наявність гусені, масовий літ метеликів, опадання хвої/листя, відлущення кори на стовбурах та інші ознаки, не характерні для нормального стану дерев)

Відмирання та всихання дерев

Ступінь пошкодження, ураження: \_\_\_\_\_ середнє \_\_\_\_\_  
(поодинокі, слабке, середнє, сильне)

Вид розподілу пошкоджених дерев: \_\_\_\_\_ поодинокі - групові \_\_\_\_\_  
(поодинокі, групові, куртинні)

Обсяг ушкодженої деревини на 1 гектарі (окомірно) 35 куб. метрів, у тому числі сухостійної 25 куб. метрів

Ознаки погіршення стану лісових насаджень виявив:

Майстер лісу

(посада)

(підпис)

Філімончук В.П.

(ініціали та прізвище)

02 03 2021 року

Помічник лісничого

(лісничий (помічник лісничого))

(підпис)

Мініч Б.І

(ініціали та прізвище)

02 03 2021 року

Висновок інженера відділу (сектору) охорони і захисту лісу державного лісгосподарського (лісомисливського) підприємства або представника державного спеціалізованого лісозахисного підприємства щодо необхідності здійснення лісозахисних чи інших заходів з поліпшення санітарного стану лісів за результатами огляду санітарного стану лісової ділянки: \_\_\_\_\_ Потребує С.Р.В.

Інженер ОЗЛ

(посада)

(підпис)

Я.М.Стужук.

(ініціали та прізвище)

ПОВІДОМЛЕННЯ  
про появу ознак погіршення санітарного стану лісових насаджень

Житомирська область  
(Автономна Республіка Крим, область)

ДП «Лугинський спецлісгосп»  
(найменування власника лісів, постійного лісокористувача)

Лісництво Степанівське

квартал № 67 виділ № 22 Ділянка № площа 10,0 га

таксаційна характеристика насадження

Склад 4Сз(51)ЗБп1Влч2Сз(70), вік 51 років, бонітет 1А середній  
діаметр 28 сантиметрів, середня висота 23 метрів, повнота 0,7, тип лісу  
В2ДС, рельєф рівнинний, експозиція \_\_\_\_\_, ґрунт  
\_\_\_\_\_, підріст \_\_\_\_\_, підлісок \_\_\_\_\_

Лісопатологічна характеристика насадження

Вид пошкодження насадження (лісова пожежа, буревій, сніголам, обледеніння, відмирання та всихання дерев, захаращеність, об'їдання шкідниками хвої/листя, наявність гусені, масовий літ метеликів, опадання хвої/л. истя, відлущення кори на стовбурах та інші ознаки, не характерні для нормального стану дерев)

Відмирання та всихання дерев

Ступінь пошкодження, ураження: \_\_\_\_\_ слабе \_\_\_\_\_  
(поодинокое, слабе, середис, сильне)

Вид розподілу пошкоджених дерев: \_\_\_\_\_ поодинокое - групове \_\_\_\_\_  
(поодинокий, груповий, куртинний)

Обсяг ушкодженої деревини на 1 гектарі (окомірно) 15 куб. метрів, у тому числі сухостійної 10 куб. метрів

Ознаки погіршення стану лісових насаджень виявив:

Майстер лісу

(посада)

02 03 2021 року

Помічник лісничого

(лісничий (помічник лісничого))

02 03 2021 року

(підпис)

(підпис)

Філімончук.В.П.. \_\_\_\_\_

(ініціали та прізвище)

Мініч.Б.І

(ініціали та прізвище)

Висновок інженера відділу (сектору) охорони і захисту лісу державного лісогосподарського (лісомисливського) підприємства або представника державного спеціалізованого лісозахисного підприємства щодо необхідності здійснення лісозахисних чи інших заходів з поліпшення санітарного стану лісів за результатами огляду санітарного стану лісової ділянки: Потребує С.Р.В.

Інженер ОЗЛ

(посада)

(підпис)

Я.М.Стужук.

(ініціали та прізвище)





ПОВІДОМЛЕННЯ  
про появу ознак погіршення санітарного стану лісових насаджень

Житомирська область  
(Автономна Республіка Крим, область)

ДП «Лугинський спецлісгосп»  
(найменування власника лісів, постійного лісокористувача)

Лісництво Степанівське  
квартал № 67 виділ № 29 Ділянка № площа 7,0 га

таксаційна характеристика насадження

Склад 5С35Бп, вік 66 років, бонітет 1А середній діаметр 32  
сантиметрів, середня висота 26 метрів, повнота 0,7, тип лісу  
ВЗДС, рельєф рівнинний, експозиція \_\_\_\_\_, ґрунт  
\_\_\_\_\_, підріст \_\_\_\_\_, підлісок \_\_\_\_\_

Лісопатологічна характеристика насадження

Вид пошкодження насадження (лісова пожежа, буревій, сніголам, обледеніння, відмирання та висихання дерев, захаращеність, об'їдання шкідниками хвої/листя, наявність гусені, масовий літ метеликів, опадання хвої/листя, відлущення кори на стовбурах та інші ознаки, не характерні для нормального стану дерев)

Відмирання та висихання дерев

Ступінь пошкодження, ураження: \_\_\_\_\_ середнє \_\_\_\_\_  
(поодинокі, слабке, середнє, сильне)

Вид розподілу пошкоджених дерев: \_\_\_\_\_ поодинокі - групові \_\_\_\_\_  
(поодинокі, групові, куртинні)

Обсяг ушкодженої деревини на 1 гектарі (окоірно) 30 куб. метрів, у тому числі сухостійної 20 куб. метрів

Ознаки погіршення стану лісових насаджень виявив:

Майстер лісу  
(посада)

(підпис)

Філімончук.В.П..  
(ініціали та прізвище)

02 03 2021 року

Помічник лісничого  
(лісничий (помічник лісничого))

(підпис)

Мініч.Б.І  
(ініціали та прізвище)

02 03 2021 року

Висновок інженера відділу (сектору) охорони і захисту лісу державного лісгосподарського (лісомисливського) підприємства або представника державного спеціалізованого лісозахисного підприємства щодо необхідності здійснення лісозахисних чи інших заходів з поліпшення санітарного стану лісів за результатами огляду санітарного стану лісової ділянки: Потребує С.Р.В.

Інженер ОЗЛ  
(посада)

(підпис)

Я.М.Стужук.  
(ініціали та прізвище)