

ПОГОДЖУЮ:

Директор державного спеціалізованого лісозахисного підприємства "Вінницялісозахист"

В. В. Чудак

«21» грудня 2020 року.

ПОГОДЖУЮ:

Начальник Житомирського обласного управління лісового та мисливського господарства

В. А. Сахнюк

«28» 12 2020 року.

## ПЕРЕЛІК

заходів з поліпшення санітарного стану лісів на 2021 рік  
по ДП «Лугинський спецлісгосп» Житомирського ОУЛМГ

Житомирська область

Лісництво (урочище)	Номер кварталу	Номер виділу	Площа виділу, гектарів	Номер підвиділу	Площа підвиділу, гектарів		Коротка таксаційна характеристика насаджень відповідно до матеріалів лісовпорядкування							Категорія захистності	Вид запланованих заходів	Причина призначення заходів	Орієнтовний запас деревини, що підлягає вирубуванню, куб. метрів на 1 гектар	Наявність рослин і тварин, занесених до Червоної книги України
					загальна	у тому числі площа, можлива для експлуатації	склад	вік, років	повнота	бонітет	середня висота, метрів	середній діаметр, сантиметрів	запас деревостану, куб. метрів на 1 гектар					
1	2	3	4	5	6	7	8	9	10	11	12	13	14	15	16	17	18	19
Бовсунівське	8	29	0,8 <sub>✓</sub>		0,8	0,8	8Сз1Бп1Влч	86	0,6	2	23	40	260	3	СРВ	верхівковий короїд	20	немає
Бовсунівське	10	1	2,6 <sub>✓</sub>		2,6	2,6	4Сз2Дз4Бп	81	0,6	2	22	28	180	4	СРВ	верхівковий короїд	30	немає
Бовсунівське	17	30	3,3 <sub>✓</sub>		3,3	3,3	10Сз+Бп	66	0,8	1	21	26	340	4	СРВ	верхівковий короїд	15	немає
Бовсунівське	17	33	0,6 <sub>✓</sub>		0,6	0,6	8Сз1Дз1Бп	86	0,6	1	25	32	280	4	СРВ	верхівковий короїд	20	немає
Бовсунівське	18	2	2,8 <sub>✓</sub>		2,8	2,8	8Сз2Бп	86	0,7	2	23	32	330	3	СРВ	верхівковий короїд	15	немає
Бовсунівське	18	7	2,1 <sub>✓</sub>		2,1	2,1	8Сз2Бп	86	0,7	2	24	32	320	3	СРВ	верхівковий короїд	15	немає
Бовсунівське	25	21	1,4 <sub>✓</sub>		1,4	1,4	8Сз2Бп	53	0,8	1	20	24	280	4	СРВ	верхівковий короїд	20	немає
Бовсунівське	25	23	1,1 <sub>✓</sub>		1,1	1,1	10Сз+Бс+Ос	60	0,8	1	21	26	340	4	СРВ	верхівковий короїд	15	немає
Бовсунівське	26	3	1,3 <sub>✓</sub>		1,3	1,3	9Сз1Бп	81	0,7	1	24	32	340	4	СРВ	верхівковий короїд	15	немає
Бовсунівське	26	4	2,1 <sub>✓</sub>		2,1	2,1	7Сз2Дз1Бп	66	0,8	1	22	28	300	4	СРВ	верхівковий короїд	15	немає
Бовсунівське	26	9	1,4 <sub>✓</sub>		1,4	1,4	8Сз2Бп	71	0,5	1	23	28	210	4	СРВ	верхівковий короїд	25	немає
Бовсунівське	27	6	6,9 <sub>✓</sub>	3	3,0	3,0	10Сз+Бп	76	0,7	1	23	32	360	4	СРВ	верхівковий короїд	15	немає
Бовсунівське	32	1	2,9 <sub>✓</sub>		2,9	2,9	4Сз1Дз5Бп+Ял	54	0,8	1	20	24	210	4	СРВ	верхівковий короїд	25	немає
Бовсунівське	32	13	1,8 <sub>✓</sub>		1,8	1,8	10СзК	55	0,7	1	21	24	300	4	СРВ	коренева губка	15	немає
Бовсунівське	32	16	1,3 <sub>✓</sub>		1,3	1,3	8Сз2Дз+Бп	86	0,7	2	24	32	320	4	СРВ	верхівковий короїд	15	немає
Бовсунівське	32	29	0,5 <sub>✓</sub>		0,5	0,5	10СзК	52	0,8	1А	21	24	340	3	СРВ	коренева губка	15	немає

Лісництво (урочище)	Номер кварталу	Номер виділу	Площа виділу, гектарів	Номер підвиділу	Площа підвиділу, гектарів		Коротка таксаційна характеристика насаджень відповідно до матеріалів лісовпорядкування	вік, років	повнота	бонітет	середня висота, метрів	середній діаметр, сантиметрів	запас деревостану, куб. метрів на 1 гектар	Категорія захистності	Вид запланованих заходів	Причина призначення заходів	Орієнтовний запас деревини, що підлягає вирубуванню, куб. метрів на 1 гектар	Наявність рослин і тварин, занесених до Червоної книги України
					загальна	у тому числі площа, можлива для експлуатації												
1	2	3	4	5	6	7	8	9	10	11	12	13	14	15	16	17	18	19
Бовсунівське	32	31	0,8 <sub>у</sub>		0,8	0,8	10С3+Бп	55	0,7	1	21	26	300	3	СРВ	верхівковий короїд	15	немає
Бовсунівське	32	50	2,9 <sub>у</sub>		2,9	2,9	5С34Д31Бп	86	0,7	2	24	32	270	3	СРВ	верхівковий короїд	20	немає
Бовсунівське	32	53	6,4 <sub>у</sub>		5,5	5,5	10С3+Бп	61	0,7	1	21	26	300	3	СРВ	верхівковий короїд	15	немає
Бовсунівське	34	31	30,3 <sub>у</sub>	2	10,0	10,0	5С35Бп	66	0,7	1	23	28	240	4	СРВ	верхівковий короїд	20	немає
Бовсунівське	34	31	30,3 <sub>у</sub>	3	10,0	10,0	5С35Бп	66	0,7	1	23	28	240	4	СРВ	верхівковий короїд	20	немає
Бовсунівське	34	31	30,3 <sub>у</sub>	4	9,8	9,8	5С35Бп	66	0,7	1	23	28	240	4	СРВ	верхівковий короїд	20	немає
Бовсунівське	35	1	1,7 <sub>у</sub>		1,7	1,7	7С33Бп	61	0,8	1	21	26	280	3	СРВ	верхівковий короїд	20	немає
Бовсунівське	35	6	4,3 <sub>у</sub>		4,3	4,3	5С35Бп	61	0,8	1	21	28	240	4	СРВ	верхівковий короїд	20	немає
Бовсунівське	39	10	0,6 <sub>у</sub>		0,6	0,6	7С31Ос1Бп1Впч	58	0,7	1	20	22	250	4	СРВ	верхівковий короїд	20	немає
Бовсунівське	39	12	0,6 <sub>у</sub>		0,6	0,6	6С34Бп	46	0,7	3	11	18	100	4	СРВ	верхівковий короїд	40	немає
Бовсунівське	39	15	0,6 <sub>у</sub>		0,6	0,6	6С34Бп	46	0,6	3	12	16	90	4	СРВ	верхівковий короїд	30	немає
Бовсунівське	39	16	1,2 <sub>у</sub>		1,2	1,2	7С31Бп1Впч1Ос	58	0,7	1	22	26	280	4	СРВ	верхівковий короїд	15	немає
Бовсунівське	39	18	2,6 <sub>у</sub>		2,6	2,6	10С3+Бп	56	0,7	2	17	24	220	4	СРВ	верхівковий короїд	20	немає
Бовсунівське	40	12	0,3 <sub>у</sub>		0,3	0,3	10С3	73	0,8	2	22	28	370	4	СРВ	верхівковий короїд	15	немає
Бовсунівське	40	16	1,2 <sub>у</sub>		1,2	1,2	10С3+Сб	73	0,8	2	22	28	370	4	СРВ	верхівковий короїд	15	немає
Бовсунівське	40	18	0,6 <sub>у</sub>		0,6	0,6	10С3	54	0,7	1А	22	24	320	4	СРВ	верхівковий короїд	15	немає
Разом СРВ					81,7	81,7												
Бовсунівське	9	5	3,4 <sub>у</sub>	2	0,6	0,6	10С3+Бп	51	0,8	1	19	22	300	3	СРС	верхівковий короїд	185	немає
Бовсунівське	14	45	3,9 <sub>у</sub>	1	0,6	0,6	10С3+Бп	58	0,7	1	20	22	280	4	СРС	верхівковий короїд	225	немає
Бовсунівське	15	32	1,7 <sub>у</sub>	1	0,6	0,6	7С33Бп	66	0,7	1	22	28	260	4	СРС	верхівковий короїд	180	немає
Бовсунівське	25	18	2,9 <sub>у</sub>	1	0,9	0,9	10С3	57	0,8	1	20	24	320	4	СРС	верхівковий короїд	145	немає
Бовсунівське	32	22	5,1 <sub>у</sub>	1	0,2	0,2	10С3+Бп	43	0,8	2	14	18	190	3	СРС	верхівковий короїд	405	немає
Разом СРС					2,9	2,9												
Красноставське	3	18	38,7 <sub>у</sub>	3	3,0	3,0	10С3к	56	0,7	2	18	22	240	4	СРВ	коренева губка	15	немає
Красноставське	3	18	38,7 <sub>у</sub>	4	3,0	3,0	10С3к	56	0,7	2	18	22	240	4	СРВ	коренева губка	15	немає



Лісництво (урочище)	Номер кварталу	Номер виділу	Площа виділу, гектарів	Номер підвиділу	Площа підвиділу, гектарів		Коротка таксаційна характеристика насаджень відповідно до матеріалів лісовпорядкування	вік, років	повнота	бонітет	середня висота, метрів	середній діаметр, сантиметрів	запас деревостану, куб. метрів на 1 гектар	Категорія захистності	Вид запланованих заходів	Причина призначення заходів	Орієнтовний запас деревини, що підлягає вирубуванню, куб. метрів на 1 гектар	Наявність рослин і тварин, занесених до Червоної книги України
					загальна	у тому числі площа, можлива для експлуатації												
1	2	3	4	5	6	7	8	9	10	11	12	13	14	15	16	17	18	19
Красноставське	3	18	38,7	5	3,0	3,0	10СЗк	56	0,7	2	18	22	240	4	СРВ	коренева губка	15	немає
Красноставське	10	10	15,4	1	5,0	5,0	10СЗ+Бп+Дз+Влч	51	0,7	1А	23	22	335	3	СРВ	верхівковий короїд	10	немає
Красноставське	12	41	1,3		1,3	1,3	10СЗ+Сб	49	0,7	1	18	20	240	4	СРВ	верхівковий короїд	15	немає
Красноставське	12	42	11,4	2	3,0	3,0	10СЗ+Сб+Бп	49	0,7	1	18	20	240	4	СРВ	верхівковий короїд	15	немає
Красноставське	12	45	1,6		1,6	1,6	10СЗ	66	0,7	1	21	24	300	4	СРВ	верхівковий короїд	15	немає
Красноставське	39	21	1,4		1,4	1,4	10СЗ+Бп	56	0,7	1А	23	28	340	4	СРВ	верхівковий короїд	10	немає
Красноставське	40	14	2,3		2,3	2,3	10СЗ	53	0,7	1	20	26	280	4	СРВ	верхівковий короїд	15	немає
Красноставське	41	17	1,3		1,3	1,3	7СЗ1Дз(71)2Дз(51)+Бп	71	0,7	1	24	36	280	4	СРВ	верхівковий короїд	15	немає
Красноставське	50	10	2,3		2,3	2,3	10СЗ+Бп+Бп+Дз	61	0,7	1	21	28	300	4	СРВ	верхівковий короїд	10	немає
Красноставське	55	4	3,6		3,6	3,6	8СЗ2Бп	66	0,7	1	21	28	260	4	СРВ	верхівковий короїд	15	немає
Красноставське	55	7	7,5	1	3,0	3,0	10СЗ+Бп+Дз	49	0,7	2	17	20	220	4	СРВ	верхівковий короїд	20	немає
Красноставське	59	2	1,6		1,6	1,6	7СЗ2Бп(61)1Влч+Бп(35)	71	0,7	1	22	32	280	4	СРВ	верхівковий короїд	15	немає
Красноставське	59	3	15,3	4	1,5	1,5	7СЗ2Бп1Влч+Дз+Сб	66	0,7	1	23	30	300	4	СРВ	верхівковий короїд	15	немає
Разом СРВ					36,9	36,9												
Красноставське	2	2	10,0	1	0,2	0,2	10СЗ	61	0,5	4	12	24	90	4	СРС	лісова пожежа	135	немає
Красноставське	2	2	10,0	2	0,7	0,7	10СЗ	61	0,5	4	12	24	90	4	СРС	лісова пожежа	145	немає
Красноставське	2	10	5,1	4	0,6	0,6	9СЗ1Бп	43	0,85	1	16	20	240	4	СРС	лісова пожежа	60	немає
Красноставське	2	10	5,1	3	0,2	0,2	9СЗ1Бп	43	0,85	1	16	20	240	4	СРС	лісова пожежа	115	немає
Красноставське	12	42	11,4	1	1,0	1,0	10СЗ+Сб+Бп	49	0,7	1	18	20	240	4	СРС	верхівковий короїд	250	немає
Красноставське	12	51	3,0	1	0,4	0,4	10СЗк	66	0,4	2	20	24	160	4	СРС	коренева губка	250	немає
Красноставське	17	18	15,6	1	0,3	0,3	8Бп2Сб+Влч	36	0,7	2	15	16	130	4	СРС	верхівковий короїд	95	немає
Красноставське	24	6	20,2	1	0,4	0,4	8Влч(40)2Бп+Влч(61)	40	0,7	2	16	16	140	3	СРС	верхівковий короїд	240	немає
Красноставське	24	14	0,6	1	0,2	0,2	9СЗ1Бп	40	0,85	1	16	20	230	3	СРС	верхівковий короїд	190	немає
Разом СРС					4,2	4,2												

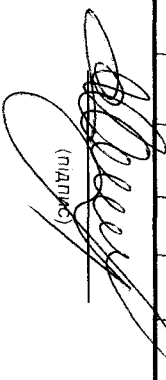
Лісництво (урочище)	Номер кварталу	Номер виділу	Площа виділу, гектарів	Номер підвиділу	Площа підвиділу, гектарів		склад	вік, років	повнота	бонітет	середня висота, метрів	середній діаметр, сантиметрів	запас деревостану, куб. метрів на 1 гектар	Категорія захистності	Вид запланованих заходів	Причина призначення заходів	Орієнтовний запас деревини, що підлягає вирубуванню, куб. метрів на 1 гектар	Наявність рослин і тварин, занесених до Червоної книги України
					загальна	у тому числі площа, можлива для експлуатації												
1	2	3	4	5	6	7	8	9	10	11	12	13	14	15	16	17	18	19
Липницььке	12	62	5,8		5,8	5,8	10С3+Бп	71	0,5	1	22	30	240	4	СРВ	верхівковий короїд	15	немає
Липницььке	17	17	7,0	4	4,8	4,8	9С31Бп	75	0,6	2	22	28	270	4	СРВ	верхівковий короїд	15	немає
Липницььке	17	23	3,0		3,0	3,0	6Бп3С3(1)3+Ос	66	0,7	3	17	20	150	4	СРВ	верхівковий короїд	10	немає
Липницььке	17	24	8,3		8,3	8,3	5С3(60)3Бп2С3(70)	60	0,7	1	20	22	240	4	СРВ	верхівковий короїд	10	немає
Липницььке	17	25	1,7		1,7	1,7	10С3	70	0,5	2	21	26	220	4	СРВ	верхівковий короїд	10	немає
Липницььке	17	35	0,9		0,9	0,9	8С32Бп+Ос	65	0,6	2	20	26	200	4	СРВ	верхівковий короїд	10	немає
Липницььке	19	5	25,5	1	5,0	5,0	9С31Бп	61	0,7	1	21	22	280	4	СРВ	верхівковий короїд	10	немає
Липницььке	19	41	2,1		2,1	2,1	10С3	64	0,7	1	21	24	310	4	СРВ	верхівковий короїд	10	немає
Липницььке	41	15	15,0	1	9,0	9,0	4С34Бп1Д31Вп+Ос	66	0,7	1	22	26	210	4	СРВ	верхівковий короїд	20	немає
Липницььке	41	15	15,0	2	6,0	6,0	4С34Бп1Д31Вп+Ос	66	0,7	1	22	26	210	4	СРВ	верхівковий короїд	20	немає
Разом СРВ					46,6	46,6												
Липницььке	10	3	26,5	3	0,7	0,7	9С3(56)1Бп+Ос(75)	56	0,6	1	20	22	240	4	СРС	верхівковий короїд	170	немає
Липницььке	13	22	6,0	1	0,4	0,4	10С3	61	0,6	2	19	22	230	4	СРС	верхівковий короїд	145	немає
Липницььке	25	1	15,0	9	0,3	0,3	9С31Бп	70	0,7	1	22	30	300	4	СРС	лісова пожежа	215	немає
Липницььке	25	1	15,0	10	0,5	0,5	9С31Бп	70	0,7	1	22	30	300	4	СРС	лісова пожежа	115	немає
Липницььке	25	4	17,8	8	1,0	1,0	10С3+Бп	60	0,5	1	20	24	210	4	СРС	лісова пожежа	110	немає
Липницььке	39	13	8,5	4	0,6	0,6	9С31Д3	70	0,7	1	24	26	360	4	СРС	лісова пожежа	85	немає
Разом СРС					3,5	3,5												
Степанівське	1	4	4,0	3	4,0	4,0	10С3+Бп	50	0,85	1A	22	26	390	4	СРВ	верхівковий короїд	10	немає
Степанівське	18	15	1,8		1,8	1,8	10С3	65	0,8	2	19	20	300	4	СРВ	верхівковий короїд	10	немає
Степанівське	18	16	0,4		0,4	0,4	10С3	65	0,8	2	19	20	300	4	СРВ	верхівковий короїд	10	немає
Степанівське	20	1	31,0	1	7,6	7,6	6С34Бп	56	0,7	1	20	24	230	4	СРВ	верхівковий короїд	15	немає
Степанівське	22	9	7,3	2	6,6	6,6	10С3	63	0,8	2	19	20	300	3	СРВ	верхівковий короїд	10	немає
Степанівське	22	13	4,2		4,2	4,2	8С32Бп	46	0,8	1A	20	22	290	3	СРВ	верхівковий короїд	10	немає
Степанівське	51	21	5,5		5,5	5,5	9С3 1Бп	49	0,7	2	17	18	210	4	СРВ	верхівковий короїд	15	немає

Лісництво (урочище)	Номер кварталу	Номер виділу	Площа виділу, гектарів	Номер підвиділу	Площа підвиділу, гектарів		Коротка таксаційна характеристика насадження відповідно до матеріалів лісовпорядкування	вік, років	повнота	бонітет	середня висота, метрів	середній діаметр, сантиметрів	запас деревостану, куб. метрів на 1 гектар	Категорія захистності	Вид запланованих заходів	Причина призначення заходів	Орієнтовний запас деревини, що підлягає вирубуванню, куб. метрів на 1 гектар	Наявність рослин і тварин, занесених до Червоної книги України
					загальна	у тому числі площа, можлива для експлуатації												
1	2	3	4	5	6	7	8	9	10	11	12	13	14	15	16	17	18	19
Степанівське	55	31	0,4	✓	0,4	0,4	6Сз(66)2Бл2Сз(35)	66	0,6	1А	25	32	220	3	СРВ	верхівковий короїд	15	немає
Степанівське	55	52	0,9	✓	0,9	0,9	9Сз 1Дз	96	0,65	1	27	36	380	3	СРВ	верхівковий короїд	10	немає
Степанівське	56	19	1,5	✓	1,5	1,5	4Сз4Бл1Дз1Ос	65	0,7	1А	26	36	300	4	СРВ	верхівковий короїд	10	немає
Степанівське	63	1	3,6	✓	3,6	3,6	8Сз2Бл	61	0,7	1А	25	32	320	4	СРВ	верхівковий короїд	10	немає
Степанівське	63	9	3,0	✓	3,0	3,0	10Сз	71	0,7	1А	26	32	400	4	СРВ	верхівковий короїд	10	немає
Степанівське	67	1	6,1	✓	6,1	6,1	8Сз2Бл	71	0,7	1А	27	36	360	4	СРВ	верхівковий короїд	10	немає
Степанівське	67	37	3,4	✓	3,4	3,4	10Сз	81	0,6	1	27	36	360	3	СРВ	верхівковий короїд	10	немає
Степанівське	67	38	4,0	✓	4,0	4,0	5Сз3Бл2Влч	66	0,7	1А	26	36	290	3	СРВ	верхівковий короїд	10	немає
<b>Разом СРВ</b>					<b>53,0</b>	<b>53,0</b>												
Степанівське	50	14	5,9	✓	1	0,6	10Сз	60	0,85	2	18	18	290	4	СРС	верхівковий короїд	230	немає
Степанівське	50	44	1,5	✓	2	0,2	10Сз	62	0,85	1	20	20	350	3	СРС	верхівковий короїд	340	немає
Степанівське	53	18	7,4	✓	7	0,8	10Сз	55	0,75	1	20	20	300	4	СРС	верхівковий короїд	305	немає
Степанівське	71	37	4,7	✓	1	1,0	8Сз2Бл	46	0,7	1Б	24	24	310	4	СРС	лісова пожежа	315	немає
<b>Разом СРС</b>					<b>2,6</b>	<b>2,6</b>												
<b>Всього СРВ</b>					<b>218,2</b>	<b>218,2</b>												
<b>Всього СРС</b>					<b>13,2</b>	<b>13,2</b>												

**Директор ДП "Лугинський спеціалістосп"**

(найменування посади керівника підприємства, установи, організації)

20 року

  
(підпис)

**Р. П. Бондарчук**

(ініціали та прізвище)

**Відомість поточного лісопатологічного обстеження**  
**ДП "Лугинський спецлісгосп" Житомирського ОУЛМГ**  
 (найменування власника лісів, постійного лісокористувача)

Лісництво (урочище)	Номер кварталу	Номер виділу	Площа виділу, гектарів	Номер підвиділу	Площа підвиділу, гектарів		Коротка таксаційна характеристика насадження відповідно до матеріалів лісовпорядкування								Категорія захисності	Вид запланованих заходів	Лісопатологічна характеристика насаджень	Орієнтовна інтенсивність проведення заходу %	Примітки
					загальна	у тому числі площа, можлива для експлуатації	склад	вік, років	повнота	бонітет	середня висота, м	середній діаметр, см	запас деревостану, куб. метрів на 1	ТУМ					
1	2	3	4	5	6	7	8	9	10	11	12	13	14	15	16	17	18	19	20
Бовсунівське	8	29	0,8		0,8	0,8	8Сз1Бп1Влч	86	0,6	2	23	40	260	В4ДС	3	СРВ	Насадження Сз вражено короїдом верхівковим, в середньому ступені пошкодження, Бп - стовбуровими гнилями. Характер всихання груповий.	10	
Бовсунівське	10	1	2,6		2,6	2,6	4Сз2Дз4Бп	81	0,6	2	22	28	180	В2ДС	4	СРВ	Насадження Сз вражено короїдом верхівковим, в сильному ступені пошкодження, Бп - стовбуровими гнилями. Характер всихання груповий.	15	
Бовсунівське	17	30	3,3		3,3	3,3	10Сз+Бп	66	0,8	1	21	26	340	В2ДС	4	СРВ	Насадження Сз вражено короїдом верхівковим, в слабкому ступені пошкодження, Бп - стовбуровими гнилями. Характер всихання поодинокий та груповий.	5	
Бовсунівське	17	33	0,6		0,6	0,6	8Сз1Дз1Бп	86	0,6	1	25	32	280	В2ДС	4	СРВ	Насадження Сз вражено короїдом верхівковим, в середньому ступені пошкодження, Бп - стовбуровими гнилями. Характер всихання груповий.	10	
Бовсунівське	18	2	2,8		2,8	2,8	8Сз2Бп	86	0,7	2	23	32	330	В3ДС	3	СРВ	Насадження Сз вражено короїдом верхівковим, в слабкому ступені пошкодження, Бп - стовбуровими гнилями. Характер всихання поодинокий та груповий.	5	
Бовсунівське	18	7	2,1		2,1	2,1	8Сз2Бп	86	0,7	2	24	32	320	В3ДС	3	СРВ	Насадження Сз вражено короїдом верхівковим, в слабкому ступені пошкодження, Бп - стовбуровими гнилями. Характер всихання поодинокий та груповий.	5	
Бовсунівське	25	21	1,4		1,4	1,4	8Сз2Бп	53	0,8	1	20	24	280	В2ДС	4	СРВ	Насадження Сз вражено короїдом верхівковим, в середньому ступені пошкодження, Бп - стовбуровими гнилями. Характер всихання груповий.	10	
Бовсунівське	25	23	1,1		1,1	1,1	10Сз+Бс+Ос	60	0,8	1	21	26	340	В2ДС	4	СРВ	Насадження Сз вражено короїдом верхівковим, в слабкому ступені пошкодження, Бп - стовбуровими гнилями. Характер всихання поодинокий та груповий.	5	
Бовсунівське	26	3	1,3		1,3	1,3	9Сз1Бп	81	0,7	1	24	32	340	В2ДС	4	СРВ	Насадження Сз вражено короїдом верхівковим, в слабкому ступені пошкодження, Бп - стовбуровими гнилями. Характер всихання поодинокий та груповий.	5	
Бовсунівське	26	4	2,1		2,1	2,1	7Сз2Дз1Бп	66	0,8	1	22	28	300	В3ДС	4	СРВ	Насадження Сз вражено короїдом верхівковим, в слабкому ступені пошкодження, Бп - стовбуровими гнилями. Характер всихання поодинокий та груповий.	5	
Бовсунівське	26	9	1,4		1,4	1,4	8Сз2Бп	71	0,5	1	23	28	210	В2ДС	4	СРВ	Насадження Сз вражено короїдом верхівковим, в середньому ступені пошкодження, Бп - стовбуровими гнилями. Характер всихання груповий.	10	
Бовсунівське	27	6	6,9	3	3,0	3,0	10Сз+Бп	76	0,7	1	23	32	360	В2ДС	4	СРВ	Насадження Сз вражено короїдом верхівковим, в слабкому ступені пошкодження, Бп - стовбуровими гнилями. Характер всихання поодинокий та груповий.	5	
Бовсунівське	32	1	2,9		2,9	2,9	4Сз1Дз5Бп+Ял	54	0,8	1	20	24	210	В3ДС	4	СРВ	Насадження Сз вражено короїдом верхівковим, в середньому ступені пошкодження, Бп - стовбуровими гнилями. Характер всихання груповий.	10	
Бовсунівське	32	13	1,8		1,8	1,8	10СзК	55	0,7	1	21	24	300	В3ДС	4	СРВ	Насадження Сз в осередку кореневої губки вражено хворобою в слабкому ступені пошкодження. Характер посихання груповий та куртинний.	5	
Бовсунівське	32	16	1,3		1,3	1,3	8Сз2Дз+Бп	86	0,7	2	24	32	320	В3ДС	4	СРВ	Насадження Сз вражено короїдом верхівковим, в слабкому ступені пошкодження, Бп - стовбуровими гнилями. Характер всихання поодинокий та груповий.	5	

[illegible]

Лісництво (урочище)	Номер кварталу	Номер виділу	Площа виділу, гектарів	Номер підвиділу	Площа підвиділу, гектарів		Коротка таксаційна характеристика насадження відповідно до матеріалів лісовпорядкування								Категорія захисності	Вид запланованих заходів	Лісопатологічна характеристика насаджень	Орієнтовна інтенсивність проведення заходів %	Примітки
					загальна	у тому числі площа, можлива для експлуатації	склад	вік, років	повнота	бонітет	середня висота, м	середній діаметр, см	запас деревостану, куб. метрів на 1	ТУМ					
Бовсунівське	9	5	3,4	2	0,6	0,6	10Сз+Бп	51	0,8	1	19	22	300	В2ДС	3	СРС	Насадження Сз вражено короїдом верхівковим, в сильному ступені пошкодження, Бп - стовбуровими гнилями. Характер всихання суцільний.	100	
Бовсунівське	14	45	3,9	1	0,6	0,6	10Сз+Бп	58	0,7	1	20	22	280	В2ДС	4	СРС	Насадження Сз вражено короїдом верхівковим, в сильному ступені пошкодження, Бп - стовбуровими гнилями. Характер всихання суцільний.	100	
Бовсунівське	15	32	1,7	1	0,6	0,6	7Сз3Бп	66	0,7	1	22	28	260	В2ДС	4	СРС	Насадження Сз вражено короїдом верхівковим, в сильному ступені пошкодження, Бп - стовбуровими гнилями. Характер всихання суцільний.	100	
Бовсунівське	25	18	2,9	1	0,9	0,9	10Сз	57	0,8	1	20	24	320	В2ДС	4	СРС	Насадження Сз вражено короїдом верхівковим, в сильному ступені пошкодження, Бп - стовбуровими гнилями. Характер всихання суцільний.	100	
Бовсунівське	32	22	5,1	1	0,2	0,2	10Сз+Бп	43	0,8	2	14	18	190	В2ДС	3	СРС	Насадження Сз вражено короїдом верхівковим, в сильному ступені пошкодження, Бп - стовбуровими гнилями. Характер всихання суцільний.	100	
<b>Разом СРС</b>					<b>2,9</b>	<b>2,9</b>													
Красноставське	3	18	38,7	3	3,0	3,0	10Сзк	56	0,7	2	18	22	240	В2ДС	4	СРВ	Насадження Сз в осередку кореневої губки вражено хворобою в слабкому ступені пошкодження. Характер посихання груповий та куртинний.	10	
Красноставське	3	18	38,7	4	3,0	3,0	10Сзк	56	0,7	2	18	22	240	В2ДС	4	СРВ	Насадження Сз в осередку кореневої губки вражено хворобою в слабкому ступені пошкодження. Характер посихання груповий та куртинний.	10	
Красноставське	3	18	38,7	5	3,0	3,0	10Сзк	56	0,7	2	18	22	240	В2ДС	4	СРВ	Насадження Сз в осередку кореневої губки вражено хворобою в слабкому ступені пошкодження. Характер посихання груповий та куртинний.	10	
Красноставське	10	10	15,4	1	5,0	5,0	10Сз+Бп+Дз+Влч	51	0,7	1А	23	22	335	В2ДС	3	СРВ	Насадження Сз вражено короїдом верхівковим, в слабкому ступені пошкодження, Бп - стовбуровими гнилями. Характер всихання поодинокий та груповий.	5	
Красноставське	12	41	1,3		1,3	1,3	10Сз+Сб	49	0,7	1	18	20	240	В2ДС	4	СРВ	Насадження Сз вражено короїдом верхівковим, в слабкому ступені пошкодження, Бп - стовбуровими гнилями. Характер всихання поодинокий та груповий.	5	
Красноставське	12	42	11,4	2	3,0	3,0	10Сз+Сб+Бп	49	0,7	1	18	20	240	В2ДС	4	СРВ	Насадження Сз вражено короїдом верхівковим, в слабкому ступені пошкодження, Бп - стовбуровими гнилями. Характер всихання поодинокий та груповий.	5	
Красноставське	12	45	1,6		1,6	1,6	10Сз	66	0,7	1	21	24	300	В2ДС	4	СРВ	Насадження Сз вражено короїдом верхівковим, в слабкому ступені пошкодження, Бп - стовбуровими гнилями. Характер всихання поодинокий та груповий.	5	
Красноставське	39	21	1,4		1,4	1,4	10Сз+Бп	56	0,7	1А	23	28	340	СЗГДС	4	СРВ	Насадження Сз вражено короїдом верхівковим, в слабкому ступені пошкодження, Бп - стовбуровими гнилями. Характер всихання поодинокий та груповий.	5	
Красноставське	40	14	2,3		2,3	2,3	10Сз	53	0,7	1	20	26	280	СЗГДС	4	СРВ	Насадження Сз вражено короїдом верхівковим, в слабкому ступені пошкодження, Бп - стовбуровими гнилями. Характер всихання поодинокий та груповий.	5	
Красноставське	41	17	1,3		1,3	1,3	7Сз1Дз(71)2Дз(51)+Бп	71	0,7	1	24	36	280	ВЗДС	4	СРВ	Насадження Сз вражено короїдом верхівковим, в слабкому ступені пошкодження, Бп - стовбуровими гнилями. Характер всихання поодинокий та груповий.	5	
Красноставське	50	10	2,3		2,3	2,3	10Сз+Бп+Влч+Дз	61	0,7	1	21	28	300	СЗГДС	4	СРВ	Насадження Сз вражено короїдом верхівковим, в слабкому ступені пошкодження, Бп - стовбуровими гнилями. Характер всихання поодинокий та груповий.	5	

[illegible]

Лісництво (урочище)	Номер кварталу	Номер виділу	Площа виділу, гектарів	Номер підвиділу	Площа підвиділу, гектарів		Коротка таксаційна характеристика насадження відповідно до матеріалів лісовпорядкування								Категорія захисності	Вид запланованих заходів	Лісопатологічна характеристика насаджень	Орієнтовна інтенсивність проєкції заходу %	Примітки
					загальна	у тому числі площа, можлива для експлуатації	склад	вік, років	повнота	бонітет	середня висота, м	середній діаметр, см	запас деревостану, куб. метрів на 1	ТУМ					
Липниківське	12	62	5,8		5,8	5,8	10Сз+Бп	71	0,5	1	22	30	240	В4ДС	4	СРВ	Насадження Сз вражено короїдом верхівковим, в слабкому ступені пошкодження, Бп - стовбуровими гнилями. Характер всихання поодинокий та груповий.	5	
Липниківське	17	17	7,0	4	4,8	4,8	9Сз1Бп	75	0,6	2	22	28	270	В3ДС	4	СРВ	Насадження Сз вражено короїдом верхівковим, в слабкому ступені пошкодження, Бп - стовбуровими гнилями. Характер всихання поодинокий та груповий.	5	
Липниківське	17	23	3,0		3,0	3,0	6Бп3Сз1Дз+Ос	66	0,7	3	17	20	190	В2ДС	4	СРВ	Насадження Сз вражено короїдом верхівковим, в слабкому ступені пошкодження, Бп - стовбуровими гнилями. Характер всихання поодинокий та груповий.	5	
Липниківське	17	24	8,3		8,3	8,3	5Сз(60)3Бп2Сз(70)	60	0,7	1	20	22	240	В2ДС	4	СРВ	Насадження Сз вражено короїдом верхівковим, в слабкому ступені пошкодження, Бп - стовбуровими гнилями. Характер всихання поодинокий та груповий.	5	
Липниківське	17	25	1,7		1,7	1,7	10Сз	70	0,5	2	21	26	220	В3ДС	4	СРВ	Насадження Сз вражено короїдом верхівковим, в слабкому ступені пошкодження, Бп - стовбуровими гнилями. Характер всихання поодинокий та груповий.	5	
Липниківське	17	35	0,9		0,9	0,9	8Сз2Бп+Ос	65	0,6	2	20	26	200	В2ДС	4	СРВ	Насадження Сз вражено короїдом верхівковим, в слабкому ступені пошкодження, Бп - стовбуровими гнилями. Характер всихання поодинокий та груповий.	5	
Липниківське	19	5	25,5	1	5,0	5,0	9Сз1Бп	61	0,7	1	21	22	280	А2С	4	СРВ	Насадження Сз вражено короїдом верхівковим, в слабкому ступені пошкодження, Бп - стовбуровими гнилями. Характер всихання поодинокий та груповий.	5	
Липниківське	19	41	2,1		2,1	2,1	10Сз	64	0,65	1	21	24	310	В4ДС	4	СРВ	Насадження Сз вражено короїдом верхівковим, в слабкому ступені пошкодження, Бп - стовбуровими гнилями. Характер всихання поодинокий та груповий.	5	
Липниківське	41	15	15,0	1	9,0	9,0	4Сз4Бп1Дз1Влч+Ос	66	0,7	1	22	26	210	СЗГДС	4	СРВ	Насадження Сз вражено короїдом верхівковим, в середньому ступені пошкодження, Бп - стовбуровими гнилями. Характер всихання груповий.	10	
Липниківське	41	15	15,0	2	6,0	6,0	4Сз4Бп1Дз1Влч+Ос	66	0,7	1	22	26	210	СЗГДС	4	СРВ	Насадження Сз вражено короїдом верхівковим, в середньому ступені пошкодження, Бп - стовбуровими гнилями. Характер всихання груповий.	10	
Разом СРВ					46,6	46,6													
Липниківське	10	6	28,5	3	0,7	0,7	9Сз(56)1Бп+Сз(75)	56	0,6	1	20	22	240	В2ДС	4	СРС	Насадження Сз вражено короїдом верхівковим, в сильному ступені пошкодження, Бп - стовбуровими гнилями. Характер всихання суцільний.	100	
Липниківське	13	22	6,0	1	0,4	0,4	10Сз	61	0,6	2	19	22	230	А2С	4	СРС	Насадження Сз вражено короїдом верхівковим, в сильному ступені пошкодження, Бп - стовбуровими гнилями. Характер всихання суцільний.	100	
Липниківське	25	1	15,0	9	0,3	0,3	9Сз1Бп	70	0,7	1	22	30	300	В3ДС	4	СРС	Насадження пошкоджено низовою лісовою пожежею середнього ступеню. Висота нагарів на стовбурах від 0,5 до 1,5 м, обпал кореневих лап до 100% периметра. Характер всихання суцільний.	100	
Липниківське	25	1	15,0	10	0,5	0,5	9Сз1Бп	70	0,7	1	22	30	300	В3ДС	4	СРС	Насадження пошкоджено низовою лісовою пожежею середнього ступеню. Висота нагарів на стовбурах від 0,5 до 1,5 м, обпал кореневих лап до 100% периметра. Характер всихання суцільний.	100	
Липниківське	25	4	17,8	8	1,0	1,0	10Сз+Бп	60	0,5	1	20	24	210	В2ДС	4	СРС	Насадження пошкоджено низовою лісовою пожежею середнього ступеню. Висота нагарів на стовбурах від 0,5 до 1,5 м, обпал кореневих лап до 100% периметра. Характер всихання суцільний.	100	



Лісництво (урочище)	Номер кварталу	Номер виділу	Площа виділу, гектарів	Номер підвиділу	Площа підвиділу, гектарів		Коротка таксаційна характеристика насаджень відповідно до матеріалів лісовпорядкування								Категорія захисності	Вид запланованих заходів	Лісопатологічна характеристика насаджень	Орієнтовна інтенсивність проведення заходів, %	Примітки
					загальна	у тому числі площа, можлива для експлуатації	склад	вік, років	повнота	бонітет	середня висота, м	середній діаметр, см	запас деревостану, куб. метрів на 1	ТУМ					
Липниківське	39	18	8,5	4	0,6	0,6	9Сз1Дз	70	0,7	1	24	26	360	ВЗДС	4	СРС	Насадження пошкоджено низовою лісовою пожежею середнього ступеню. Висота нагарів на стовбурах від 0,5 до 1,5 м, обпал кореневих лап до 100% периметра. Характер всихання суцільний.	100	
Разом СРС					3,5	3,5													
Степанівське	1	4	4,0	3	4,0	4,0	10Сз+Бп	50	0,85	1А	22	26	390	В2ДС	4	СРВ	Насадження Сз вражено короїдом верхівковим, в слабкому ступені пошкодження, Бп - стовбуровими гнилями. Характер всихання поодинокий та груповий.	5	
Степанівське	18	15	1,8		1,8	1,8	10Сз	65	0,8	2	19	20	300	В2ДС	4	СРВ	Насадження Сз вражено короїдом верхівковим, в слабкому ступені пошкодження, Бп - стовбуровими гнилями. Характер всихання поодинокий та груповий.	5	
Степанівське	18	19	0,4		0,4	0,4	10Сз	65	0,8	2	19	20	300	А2С	4	СРВ	Насадження Сз вражено короїдом верхівковим, в слабкому ступені пошкодження, Бп - стовбуровими гнилями. Характер всихання поодинокий та груповий.	5	
Степанівське	20	1	31,0	1	7,6	7,6	6Сз4Бп	56	0,7	1	20	24	230	ВЗДС	4	СРВ	Насадження Сз вражено короїдом верхівковим, в слабкому ступені пошкодження, Бп - стовбуровими гнилями. Характер всихання поодинокий та груповий.	5	
Степанівське	22	9	7,3	2	6,6	6,6	10Сз	63	0,8	2	19	20	300	А2С	3	СРВ	Насадження Сз вражено короїдом верхівковим, в слабкому ступені пошкодження, Бп - стовбуровими гнилями. Характер всихання поодинокий та груповий.	5	
Степанівське	22	13	4,2		4,2	4,2	8Сз2Бп	46	0,8	1А	20	22	290	А2С	3	СРВ	Насадження Сз вражено короїдом верхівковим, в слабкому ступені пошкодження, Бп - стовбуровими гнилями. Характер всихання поодинокий та груповий.	5	
Степанівське	51	21	5,5		5,5	5,5	9Сз 2Бп	49	0,7	2	17	18	210	А2С	4	СРВ	Насадження Сз вражено короїдом верхівковим, в середньому ступені пошкодження, Бп - стовбуровими гнилями. Характер всихання груповий.	10	
Степанівське	55	31	0,4		0,4	0,4	6Сз(66)2Бп2Сз(35)	66	0,6	1А	25	32	220	В2ДС	3	СРВ	Насадження Сз вражено короїдом верхівковим, в середньому ступені пошкодження, Бп - стовбуровими гнилями. Характер всихання груповий.	10	
Степанівське	55	52	0,9		0,9	0,9	9Сз 1Дз	96	0,65	1	27	36	380	СЗГДС	3	СРВ	Насадження Сз вражено короїдом верхівковим, в слабкому ступені пошкодження, Бп - стовбуровими гнилями. Характер всихання поодинокий та груповий.	5	
Степанівське	56	19	1,5		1,5	1,5	4Сз4Бп1Дз1Ос	65	0,7	1А	26	36	300	ВЗДС	4	СРВ	Насадження Сз вражено короїдом верхівковим, в слабкому ступені пошкодження, Бп - стовбуровими гнилями. Характер всихання поодинокий та груповий.	5	
Степанівське	63	1	3,6		3,6	3,6	8Сз2Бп	61	0,7	1А	25	32	320	ВЗДСА	4	СРВ	Насадження Сз вражено короїдом верхівковим, в слабкому ступені пошкодження, Бп - стовбуровими гнилями. Характер всихання поодинокий та груповий.	5	
Степанівське	63	9	3,0		3,0	3,0	10Сз	71	0,7	1А	26	32	400	В2ДС	4	СРВ	Насадження Сз вражено короїдом верхівковим, в слабкому ступені пошкодження, Бп - стовбуровими гнилями. Характер всихання поодинокий та груповий.	5	
Степанівське	67	1	6,1		6,1	6,1	8Сз2Бп	71	0,7	1А	27	36	360	ВЗДС	4	СРВ	Насадження Сз вражено короїдом верхівковим, в слабкому ступені пошкодження, Бп - стовбуровими гнилями. Характер всихання поодинокий та груповий.	5	
Степанівське	67	37	3,4		3,4	3,4	10Сз	81	0,6	1	27	36	360	В2ДС	3	СРВ	Насадження Сз вражено короїдом верхівковим, в слабкому ступені пошкодження, Бп - стовбуровими гнилями. Характер всихання поодинокий та груповий.	5	
Степанівське	67	38	4,0		4,0	4,0	5Сз3Бп2Влч	66	0,7	1А	26	36	290	ВЗДС	3	СРВ	Насадження Сз вражено короїдом верхівковим, в слабкому ступені пошкодження, Бп - стовбуровими гнилями. Характер всихання поодинокий та груповий.	5	
Разом СРВ					53,0	53,0													

Лісництво (урочище)	Номер кварталу	Номер виділу	Площа виділу, гектарів	Номер підвиділу	Площа підвиділу, гектарів		Коротка таксаційна характеристика насадження відповідно до матеріалів лісовпорядкування								Категорія захисності	Вид запланованих заходів	Лісопатологічна характеристика насаджень	Орієнтовна інтенсивність проведення заходу %	Примітки
					загальна	у тому числі площа, можлива для експлуатації	склад	вік, років	повнота	бонітет	середня висота, м	середній діаметр, см	запас деревостану, куб. метрів на 1	ТУМ					
Степанівське	50	14	5,9	1	0,6	0,6	10Сз	60	0,85	2	18	18	290	A2C	4	CPC	Насадження Сз вражено короїдом верхівковим, в сильному ступені пошкодження, Бп - стовбуровими гнилями. Характер всихання суцільний.	100	
Степанівське	50	44	1,5	2	0,2	0,2	10Сз	62	0,85	1	20	20	350	B2ДС	3	CPC	Насадження Сз вражено короїдом верхівковим, в сильному ступені пошкодження, Бп - стовбуровими гнилями. Характер всихання суцільний.	100	
Степанівське	53	18	7,4	7	0,8	0,8	10Сз	55	0,75	1	20	20	300	B2ДС	4	CPC	Насадження Сз вражено короїдом верхівковим, в сильному ступені пошкодження, Бп - стовбуровими гнилями. Характер всихання суцільний.	100	
Степанівське	71	37	4,7	1	1,0	1,0	8Сз2Бп	46	0,7	1Б	24	24	310	С2ГДС	4	CPC	Насадження пошкоджено низовою лісовою пожежею сильного ступеню. Висота нагарів на стовбурах більше 1,5 м, обпал кореневих лап до 100% периметра. Характер	100	
Разом CPC					2,6	2,6													
Всього CPB					218,2	218,2													
ВсьогоCPC					13,2	13,2													

Начальник відділу лісової фітопаталогії ДСЛП "Вінницялісозахист"



В.Д. Стегняк

**Акт**  
**поточного лісопатологічного обстеження**

«04» грудня 2020 року

сmt. Лугини

Мною, начальником відділу лісової фітопатології ДСЛП «Вінницялісозахист» Стегняком В. Д. (відповідно листа ДП «Лугинський спецлісгосп» № 618 від 27.11.2020 року), за участі начальника відділу лісового господарства ДП «Лугинський спецлісгосп» Мосейчука В.В., інженера ОЗЛ ДП «Лугинський спецлісгосп» Стужука Я.М., в присутності посадових осіб Бовсунівського, Красноставського, Липниківського, Степанівського лісництв, в період з 02.12.2020 р. по 04.12.2020 року проведено поточне лісопатологічне обстеження насаджень, які належать ДП «Лугинський спецлісгосп» і знаходяться на території вищеперерахованих лісництв.

**В результаті обстеження встановлено наступне:**

По маршрутному ходу було обстежено лісові насадження в наступних кварталах:

- Бовсунівське лісництво: кв. 8, 9, 10, 14, 15, 17, 25, 26, 32, 34, 35, 39, 40.  
Обстежена площа – 84,6 га.  
СРС – 2,9 га.  
СРВ – 81,7 га.
- Красноставське лісництво: кв. 2, 3, 10, 12, 17, 24, 39, 40, 41, 50, 55, 59.  
Обстежена площа – 41,1 га.  
СРС – 4,2 га.  
СРВ – 36,9 га.
- Липниківське лісництво: кв. 10, 12, 13, 17, 19, 25, 39, 41.  
Обстежена площа – 50,1 га.  
СРС – 3,5 га.  
СРВ – 46,6 га.
- Степанівське лісництво: кв. 1, 18, 20, 22, 50, 51, 53, 55, 56, 63, 67, 71.  
Обстежена площа – 55,6 га.  
СРС – 2,6 га.  
СРВ – 53,0 га.

Обстежені деревостани в основному представлені різновіковими чистими та мішаними насадженнями з головною породою Сз та Бп. Всього обстежена площа складає 231,4 га, в т.ч. по осередках шкідників та хвороб лісу:

- |                      |          |
|----------------------|----------|
| • короїд верхівковий | 214,6 га |
| • лісова пожежа      | 5,1 га   |
| • коренева губка     | 11,7 га  |

### Лісопатологічна характеристика обстежених насаджень:

Обстежені насадження характеризуються незадовільним санітарним станом – всихання різної інтенсивності. Причинами погіршення санітарного стану є діяльність осередків шкідників та хвороб лісу, а також несприятливих чинників зовнішнього природного середовища. Основними причинами розладнання обстежених деревостанів є діяльність комплексу стовбурових шкідників у видовому складі яких на Сз провідне місце посідає короїд вершинний (*Ips acuminatus*), в меншій мірі короїд шести зубий (*Ips sexdentatus*) лубоїди соснові (лубоїд сосновий малий – *Blastophagus minor*, лубоїд сосновий великий *Blastophagus piniperda*). З хвороб лісу на листяних породах – трутовики Бп та бактеріальна водянка, які викликають стовбурні гнилі Бп.

Насадження, що потребують проведення санітарних рубань вибіркових - характеризуються змішаним всиханням соснових деревостанів (наявні як куртини до 0,1 га так і групове та поодинокі всихання). Всихання даних насаджень коливається в широких межах – від 5% до 40%. Деревя IV категорії стану становлять в середньому 10% від загальної кількості дерев що потребують СРВ (характеризуються суховершинністю, ажурністю крон сильного ступеня – крона «стрижена» додатковим живленням стовбурових шкідників), безпосередньо в осередках всихання відсоток сухостійних дерев сягає до 80%. Переважаючими видами стовбурових шкідників в соснових насадженнях є короїд вершинний, лубоїд сосновий малий – враховуючи біологію даних шкідників відповідно тип всихання – вершинний. Разом з тим незначна частина сухостійних дерев породи сосна відпрацьована короїдом шести зубим, переважна кількість дерев, що відносятся до сухою минулих років - стовбуровими шкідниками родин златок, в незначному відсотку – предстваниками родин вусачів. Поодинокі дерева листяних порід що є в складі хвойних деревостанів характеризуються змішаним характером всихання – переважно поодинокі та групове (групи невеликі – до 2 – 3 дерев). Основними патологіями, що призводять до всихання листяних порід є стовбурові гнилі, березова губка, поодинокі трутовик дубовий несправжній. Сухостійні та всихаючі дерева характеризуються наявністю плодових тіл трутовиків, відшаруванням кори стовбурів, виходом гнилей назовні як в комлевих так і в середніх частинах стовбурів, також сухостійні дерева породи береза відпрацьовані стовбуровими шкідниками, а саме – заболонником березовим, що призводить в свою чергу до поширення бактеріальної водянки берези яка призводить до швидкої втрати технічної якості деревини.

В мішаних насадженнях за участі Бп спостерігається всихання дерев берези, яке носить груповий характер посихання (групи по 2 – 4 дерева) в результаті негативної дії бактеріальної водянки (викликається бактерією *Erwinia multivora*). Вражені бактеріальною водяною (бактеріозом) дерева берези характеризуються суховершинністю (всиханням 1/2 - 1/3 крони), наявністю характерних некрозів на стовбурах дерев. Поширення бактеріальної водянки приурочене до заселенням дерев берези стовбуровими шкідниками – переважно заболонником березовим (*Scolytus ratzeburgifans*).

Насадження що потребують проведення санітарного рубання суцільного - характеризуються всиханням соснового деревостану сильного ступеня, характер всихання

суцільний (куртини більше 0,1 га). Деревостани низькоповнотні, повнота нерівномірна (вікна великих розмірів). Переважаючими шкідниками є короїд вершинний, короїд шестизубий та лубоїд сосновий малий, а також хвороби лісу – коренева губка. Тип всихання дерев – вершинний. Переважна більшість дерев становлять дерева VI категорії стану.

Частина лінасаджень пошкоджена лісовими низовими пожежами 2020 року середнього та сильного ступенів пошкодження. Висота нагрів на стовбурах коливається від 0,5 до 1,5 м (середні) та більше 1,5 м (сильні). Обпал кореневих лап до 100% периметра. Значна частина дерев (30 – 50%) відпрацьована стовбуровими шкідниками з родин златок та вусачів, інша частина заселена ними. Тип всихання дерев – комлевий.

### **Загальний висновок:**

В цілому лісові насадження ДП «Лугинський спецлісгосп» враховуючи загальну негативну тенденцію в лісах природної зони Полісся характеризуються широким характером розповсюдження та розмноження осередків короїда вершинного. Враховуючи біологічні особливості розвитку даного облікового виду шкідників такі осередки проявлятимуть себе і в майбутньому. Тому лісовій охороні лісгоспу слід тримати лісові насадження під постійним посиленням наглядом з метою своєчасного реагування на зміну лісопатологічної ситуації та своєчасного планування відповідних санітарно – оздоровчих заходів. Особливу увагу при відводі насаджень під СРС, СРВ слід звертати на наявність так званого «гілкопаду» (результат заселення крон дерев сосни короїдом вершинним) та наявність «стрижених» пагонів (результат додаткового живлення великого та малого соснових лубоїдів) по периметру куртин всихання, також на зміну кольору забарвлення глиці вражених (заселених) дерев сосни – так за основну ознаку заселення окрім наявності стрижених гілок/пагонів слід брати зміну кольору глиці від темно – зеленого до світлих відтінків зеленого а також до бурих та рудих кольорів.

Для поліпшення санітарного стану лісів відповідно до «Санітарних правил в лісах України» рекомендовано провести **санітарне рубання вибіркове (СРВ) на площі 218,2 га та санітарне рубання суцільне (СРС) на площі 13,2 га.**

Таксаційні характеристики обстежених насаджень внесені у відомість поточного лісопатологічного обстеження використовувалися згідно матеріалів лісовпорядкування 2014 року.

Відомість поточного лісопатологічного обстеження додається.


Під час проведення даного обстеження лісовій охороні ДП «Лугинський спецлісгосп» надавалась консультативна допомога з питань лісозахисту.

### РЕКОМЕНДАЦІЇ:

1. Всі виявлені даним обстеженням осередки шкідників та хвороб лісу поставити на облік до Книги обліку шкідників та хвороб лісу.
2. ДП «Лугинський спецлісгосп» скласти перелік заходів з поліпшення санітарного стану лісів та погодити відповідно до п. 5 «Санітарних правил в лісах України».
3. З метою недопущення появи та розповсюдження стовбурових шкідників та збереження технічних якостей деревини рубки поліпшення санітарного стану лісів рекомендується провести в максимально стислі терміни.
4. Рубки провести згідно Санітарних правил в лісах України.
5. Порубкові залишки рекомендується спалювати (або подрібнювати з рівномірним розкиданням по площі) одночасно із заготівлею, для недопущення розвитку осередків стовбурних шкідників.
6. При спалюванні порубкових решток необхідно дотримуватися Правил пожежної безпеки.
7. В разі виявлення корисної ентомофауни (ентомофагів) під корою свіжо заселених дерев (III - IV категорія стану - таку кору рекомендується складати в штабеля та викладати в затінених ділянках лісу з метою збереження та подальшого розселення ентомофагів протягом вегетаційного періоду поточного року).
8. При виявленні та не визначенні осередків шкідників/хвороб лісових насаджень терміново й в повному обсязі інформувати Житомирське ОУЛМГ та ДСЛП «Вінницялісозахист».

**Примітка:** геодезична зйомка, суцільний перелік дерев, відбір модельних дерев на ділянках та складання матеріально-грошової оцінки лісосік проведено посадовими особами ДП «Лугинський спецлісгосп».

Начальник відділу лісової фітопатології  
ДСЛП «Вінницялісозахист»



В.Д. Стегняк

Начальник відділу лісового господарства  
ДП «Лугинський спецлісгосп»

В.В. Мосейчук

Інженер ОЗЛ  
ДП «Лугинський спецлісгосп»

Я.М. Стужук

**АКТ**  
**лісопатологічного обстеження насаджень, що потребують санітарного рубання**  
**суцільного (СРС)**  
**по ДП «Лугинське спеціалізоване лісове господарство»**

«04» грудня 2020 року

с.мт. Лугини

Нами, комісією створеною у відповідності до п.30 Санітарних правил у лісах України (в редакції постанови Кабінету Міністрів України від 26 жовтня 2016 року № 756) в складі провідного спеціаліста відділу лісового господарства охорони та захисту лісу Житомирського обласного управління лісового та мисливського господарства Олехнович З.В., голови Лугинської ОТГ Мельника П.І., начальника відділу лісової фітопатології ДСЛП «Вінницялісозахист» Стегняка В.Д., начальника відділу лісового господарства ДП «Лугинське спеціалізоване лісове господарство» Мосейчука В.В., інженера ОЗЛ Стужука Я.М., в.о. лісничого Бовсунівського лісництва Лісовського В.В., в.о. лісничого Красноставського лісництва Ярошовця С.В., лісничого Липниківського лісництва Галака І.І., в.о. лісничого Степанівського лісництва Мусійчука В.В., провели обстеження лісових насаджень, що належать ДП «Лугинське спеціалізоване лісове господарство» і знаходяться на території Лугинського району Житомирської області на предмет їх лісопатологічного стану та доцільності призначення їх в санітарне рубання суцільне.

Комісія у вищезгаданому складі провела огляд насаджень і встановила:

При обстеженні використовувались матеріали лісовпорядкування 2014 року.

**Бовсунівське лісництво:**

Номер кварталу	Номер виділу	Площа виділу, га	Площа рубки, га	Категорія лісу	Коротка таксаційна характеристика за матеріалами лісовпорядкування							
					склад насаджень	вік, років	повнота	ТЛУ	бонітет	сер. висота, м	сер. діаметр, см	Запас, м3/га
9	5(2)	3,4	0,6	3	10Сз+Бп	51	0,8	В2ДС	1	19	22	300
14	45(1)	3,9	0,6	4	10Сз+Бп	58	0,7	В2ДС	1	20	22	280
15	32(1)	1,7	0,6	4	7Сз3Бп	66	0,7	В2ДС	1	22	28	260
25	18(1)	2,9	0,9	4	10Сз	57	0,8	В2ДС	1	20	24	320
32	22(1)	5,1	0,2	3	10Сз+Бп	43	0,8	В2ДС	2	14	18	190
Разом			2,9									

На частинах таксаційних виділів відбувається інтенсивне всихання Сз внаслідок комплексу несприятливих еколого-кліматичних факторів останніх років (високі температури та низька кількість опадів на протязі вегетаційного періоду), що склало умови для розвитку шкідників та хвороб лісу і цілого комплексу патологічних процесів в лісових насадженнях. На ділянках спостерігається враження дерев короїдом верхівковим, малим та великим сосновими лубоїдами, що спричинило різке

### Красноставське лісництво:

В кв. 2 вид. 2(1) пл. 0,2 га; кв. 2 вид. 2(2) пл. 0,7 га; кв. 2 вид. 10(4) пл. 0,6 га; кв. 2 вид. 10(5) пл. 0,2 га насадження з головною породою Сз загинули внаслідок низової лісової пожежі сильного ступеню періоду весни 2020 року. Обпал кореневих лап та зони тонкої кори 100%. Висота нагарів на стовбурах дерев від 1,5 до 3,0 м. Дерев в даних деревостанах відпрацьовані стовбуровими шкідниками, зокрема з родин златок та вусачів (до 100%). Ділянки лісу є потенційними осередками розвитку та розповсюдження стовбурових шкідників, втратила свої захисні функції і потребує проведення СРС на загальній площі 1,7 га.

2



утворилися «вікна» та прогалини площею по 0,01 – 0,02 га, які заростають чагарниковою та трав'янистою рослинністю. Деревя ІУ – УІ категорії стану становлять 97%, а проведення санітарного рубання вибіркового (СРВ) призведе до зниження повноти життєздатного деревостану нижче 0,1. Дана ділянка лісу являється осередком розвитку та розповсюдження стовбурових шкідників, втратила свої захисні функції і потребує проведення СРС на загальній площі 0,4 га.

В кв. 12 вид. 42(1) пл. 1,0 га; кв. 17 вид. 18 (1) пл. 0,5 га; кв.24 вид.14(1) пл.0,2 га; кв. 24 вид 6(1) пл. 0,4 га, на частинах таксаційних виділів відбувається інтенсивне всихання Сз внаслідок комплексу несприятливих еколого-кліматичних факторів останніх років (високі температури та низька кількість опадів на протязі вегетаційного періоду), що склало умови для розвитку шкідників та хвороб лісу і цілого комплексу патологічних процесів в лісових насадженнях. На ділянках спостерігається враження дерев короїдом верхівковим, малим та великим сосновими лубоїдами, що спричинило різке всихання дерев Сз на всіх площах. Негативний вплив на насадження посилює симбіоз вищезгаданих шкідників та офіостомових грибів, які викликають хворобу типу мікоз, що характеризується закупоркою провідних тканин дерев Сз, і як наслідок – всихання крон дерев (відбувається поширення у провідних тканинах дерев пікнід та апотецій грибів родини Офіостомових). Деревя V – VI категорії стану відпрацьовані групою стовбурових шкідників, а дерева ІV та частково ІІІ категорій стану характеризуються наявністю їх вхідних льотних отворів. Деревя ІУ – УІ категорії стану становлять 94 - 98%, а проведення санітарного рубання вибіркового (СРВ) призведе до зниження повнот життєздатних деревостанів нижче 0,1. Дані ділянки лісу є осередком розвитку та розповсюдження стовбурових шкідників, втратили свої захисні функції і потребують проведення СРС на загальній площі 2,1 га.

#### Липниківське лісництво:

Номер кварталу	Номер виділу	Площа виділу, га	Площа рубки, га	Категорія лісу	Коротка таксаційна характеристика за матеріалами лісовпорядкування							
					склад насадження	вік, років	повнота	ТЛУ	бонітет	сер. висота, м	сер. діаметр, см	Запас, м3/га
10	6(3)	28,5	0,7	4	9Сз(56)1Бп +Сз(75)	56	0,6	В2ДС	1	20	22	240
13	22(1)	6,0	0,4	4	10Сз	61	0,6	А2С	2	19	22	230
25	1(9)	15,0	0,3	4	9Сз1Бп	70	0,7	ВЗДС	1	22	30	300
25	1(10)	15,0	0,5	4	9Сз1Бп	70	0,7	ВЗДС	1	22	30	300
25	4(8)	17,8	1,0	4	10Сз+Бп	60	0,5	В2ДС	1	20	24	210
39	18(4)	8,5	0,6	4	9Сз1Дз	70	0,7	ВЗДС	1	24	26	360
Разом			3,5									

В кв. 10 вид. 6(3) пл. 0,7 га; кв. 13 вид. 22 (1) пл. 0,4 га, на частинах таксаційних виділів відбувається інтенсивне всихання Сз внаслідок комплексу несприятливих еколого-кліматичних факторів останніх років (високі температури та низька кількість опадів на протязі вегетаційного періоду), що склало умови для розвитку шкідників та

хвороб лісу і цілого комплексу патологічних процесів в лісових насадженнях. На ділянках спостерігається враження дерев короїдом верхівковим, малим та великим сосновими лубоїдами, що спричинило різке всихання дерев Сз на всіх площах. Негативний вплив на насадження посилює симбіоз вищезгаданих шкідників та офіостомових грибів, які викликають хворобу типу мікоз, що характеризується закупоркою провідних тканин дерев Сз, і як наслідок – всихання крон дерев (відбувається поширення у провідних тканинах дерев пікнід та апотецій грибів родини Офіостомових). Деревя V – VI категорії стану відпрацьовані групою стовбурових шкідників, а дерева IV та частково III категорій стану характеризуються наявністю їх вхідних льотних отворів. Деревя IУ – УІ категорії стану становлять 95 - 96%, а проведення санітарного рубання вибіркового (СРВ) призведе до зниження повнот життєздатних деревостанів нижче 0,1. Дані ділянки лісу є осередком розвитку та розповсюдження стовбурових шкідників, втратили свої захисні функції і потребують проведення СРС на загальній площі 1,1 га.

В кв. 25 вид. 1(9) пл. 0,3 га; кв. 25 вид. 1(10) пл. 0,5 га; кв. 25 вид. 4(8) пл. 1,0 га; кв. 39 вид. 18(4) пл. 0,6 га насадження з головною породою Сз загинули внаслідок низової лісової пожежі середнього ступеню періоду весни 2020 року. Обпал кореневих лап та зони тонкої кори 100%. Висота нагарів на стовбурах дерев від 0,5 до 1,5 м. Деревя в даних деревостанах відпрацьовані стовбуровими шкідниками, зокрема з родин златок та вусачів (до 100%). Ділянки лісу є потенційними осередками розвитку та розповсюдження стовбурових шкідників, втратили свої захисні функції і потребує проведення СРС на загальній площі 2,4 га.

#### Степанівське лісництво:

Номер кварталу	Номер виділу	Площа виділу, га	Площа рубки, га	Категорія лісу	Коротка таксаційна характеристика за матеріалами лісовпорядкування							
					склад насадження	вік, років	повнота	ТЛУ	бонітет	сер. висота, м	сер. діаметр, см	Запас, м3/га
50	14(1)	5,9	0,6	4	10Сз	60	0,85	A2C	2	18	18	290
50	44(2)	1,5	0,2	3	10Сз	62	0,85	B2ДС	1	20	20	350
53	18(7)	7,4	0,8	4	10Сз	55	0,75	B2ДС	1	20	20	300
71	37(1)	4,7	1,0	4	8Сз2Бп	46	0,7	С2ГДС	1Б	24	24	310
Разом			2,6									

В кв. 50 вид. 14(1) пл. 0,6 га; кв. 50 вид. 44 (2) пл. 0,2 га; кв. 53 вид. 18(7) пл. 0,8 га, на частинах таксаційних виділів відбувається інтенсивне всихання Сз внаслідок комплексу несприятливих еколого-кліматичних факторів останніх років (високі температури та низька кількість опадів на протязі вегетаційного періоду), що склало умови для розвитку шкідників та хвороб лісу і цілого комплексу патологічних процесів в лісових насадженнях. На ділянках спостерігається враження дерев короїдом верхівковим, малим та великим сосновими лубоїдами, що спричинило різке всихання дерев Сз на всіх площах. Негативний вплив на насадження посилює симбіоз вищезгаданих шкідників та офіостомових грибів, які викликають хворобу типу мікоз,

що характеризується закупоркою провідних тканин дерев Сз, і як наслідок – всихання крон дерев (відбувається поширення у провідних тканинах дерев пікнід та апотецій грибів родини Офіостомових). Дерев В – VI категорії стану відпрацьовані групою стовбурових шкідників, а дерева IV та частково III категорій стану характеризуються наявністю їх вхідних льотних отворів. Дерев ІУ – УІ категорії стану становлять 97 - 99%, а проведення санітарного рубання вибіркового (СРВ) призведе до зниження повнот життєздатних деревостанів нижче 0,1. Дані ділянки лісу є осередком розвитку та розповсюдження стовбурових шкідників, втратили свої захисні функції і потребують проведення СРС на загальній площі 1,6 га.

В кв. 71 вид. 37(1) пл. 1,0 га насадження з головною породою Сз загинуло внаслідок низової лісової пожежі сильного ступеню періоду весни 2020 року. Обпал кореневих лап та зони тонкої кори 100%. Висота нагарів на стовбурах дерев від 1,5 до 2,5 м. Дерев в даних деревостанах відпрацьовані стовбуровими шкідниками, зокрема з родин златок та вусачів (до 100%). Ділянки лісу є потенційними осередками розвитку та розповсюдження стовбурових шкідників, втратила свої захисні функції і потребує проведення СРС на загальній площі 1,0 га.

Обстежені насадження відносяться до III класу біологічної стійкості, характеризуються незадовільним санітарним станом – всиханням різної інтенсивності. Причинами погіршення санітарного стану є діяльність осередків шкідників та хвороб лісу, а також лісових пожеж низового характеру періоду 2020 року. Також дерева сосни звичайної додатково заселені або відпрацьовані короїдом-стенографом (шестизубий короїд), синьою сосною златкою, сосновими лубоїдами. Переважаючим видом наявних стовбурових шкідників являється верхівковий короїд.

Також внутрішні тканини стовбурів в місцях поширення личинкових ходів вищезгаданих стовбурових шкідників характеризуються наявністю «синяви» яка характерна при поширенні її збудників - офіостомових грибів. В цілому всихання деревостану носить суцільний характер. Повнота дерев І – III категорій стану становить менше 0,1.

Враховуючи такий лісопатологічний та санітарний стан обстежених насаджень, комісія прийшла до висновку:

#### **Висновки та рекомендації:**

1. З метою поліпшення санітарного стану лісів, недопущення негативного впливу на навколишнє природне середовище, з метою недопущення розповсюдження стовбурових шкідників та збереження технічних якостей деревини, згідно пункту 27 Санітарних правил в лісах України (в редакції постанови Кабінету Міністрів України від 26 жовтня 2016 року №756) комісія вважає за доцільне провести в вище перерахованих виділах санітарне рубання суцільне (СРС) на загальній площі **13,2 га**.
2. Рубки необхідно провести в максимально стислі терміни.
3. Рубки провести згідно Санітарних правил в лісах України (в редакції постанови Кабінету Міністрів України від 26 жовтня 2016 року № 756).
4. Порубкові залишки і неліквідну деревину потрібно спалювати або переробляти одночасно із заготівлею для недопущення розвитку осередків стовбурових шкідників та запобіганню пошкодженню суміжних насаджень.
5. Лісовідновлення провести способом створення лісових культур з головною породою сосною звичайною. Забезпечити максимальне збереження природного поновлення до віку змикання періодичним видаленням конкурентної трав'янистої та деревно-чагарникової рослинності. Надалі

обов'язково формувати лише складні змішані насадження шляхом селективного догляду за другорядними породами. В якості другорядних порід використовувати ґрунтополіпшуючі породи дерев або чагарників та плодови для приваблення ентомофагів та відкритогніздуючих птахів. Строки лісовідновлення – весняно-осінній період 2021 року.

**Примітка:** геодезична зйомка, суцільний перелік дерев, відбір модельних дерев на ділянках та складання матеріально-грошової оцінки лісосік проведено посадовими особами ДП «Лугинський спецлісгосп».

Акт складено в трьох примірниках, копія акту надана представнику органу місцевого самоврядування згідно списку.

**АКТ підписали:**

*Провідний спеціаліст відділу лісового*

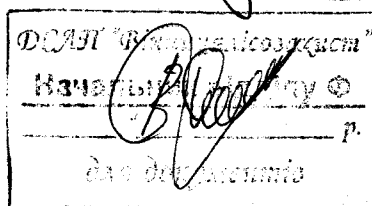
*исполарство ОЗЛ Житомирського ОЛМТ Ол.Зитиу З.В.Олександрович*

Селищний голова



Начальник відділу лісової фітопатології  
ДСЛП «Вінницялісозахист»

П.І. Мельник



В.Д. Стегняк

Начальник лісового відділу  
ДП «Лугинський спецлісгосп »

В.В. Мосейчук

Інженер ОЗЛ  
ДП «Лугинський спецлісгосп »

Я.М. Стужук

В.о. лісного Бовсунівського лісництва

В.В. Лісовський

В.о. лісного Красноставського лісництва

С.В. Ярошовець

Лісничий Липниківського лісництва

І.І. Галак

В.о. лісного Степанівського лісництва

В.В. Мусійчук

**ЗВЕДЕНА ВІДОМІСТЬ ПРОБНИХ ПЛОЩ,  
закладених у насаджених, що потребують суцільної санітарної рубки  
Житомирська область  
ДП "Лугинський спеціаліст"**

Лісництво	Номер пробної площі	Номер кварталу	Номер виділу	Кількість дерев на пробній площі	Причини ослаблення деревостану	Розподіл дерев за категоріями стану (відсотків до загального запасу деревини на пробній площі)						Підлягає вирубуванню, відсотків загального запасу	Переважаючі шкідники, хвороби,
						порода	I	II	III	IV	V	VI	
						7	8	9	10	11	12	13	
Бовсунівське	1	9	5(2)	409	шкідник	сосна		2	3	37	37	21	15
				5		Дуб				31			королів верхівковий
				11		Ліпа, в'яз			69				стовбурова гниль
				425				2	3	37	37	21	стовбурова гниль
				448		сосна		1	2	35	41	21	королів верхівковий
Бовсунівське	1	14	45(1)	16	шкідник	Дуб			18	54	28		стовбурова гниль
				7		береза				15	85		стовбурова гниль
				471				1	4	58	31	6	стовбурова гниль
				324		сосна		2	2	38	39	19	королів верхівковий
				63		береза				31	43	26	стовбурова гниль
Бовсунівське	1	15	32(1)	13	шкідник	Дуб			23	39	38		стовбурова гниль
				400				2	2	37	40	19	стовбурова гниль
				546		сосна		2	2	40	39	17	королів верхівковий
				45		береза				38	47	15	стовбурова гниль
				6		Дуб			44	36	20		стовбурова гниль
Бовсунівське	1	25	18(1)	597	шкідник			2		40	39	17	королів верхівковий
				214		сосна		2	2	33	41	22	стовбурова гниль
				2		береза				100			королів верхівковий
				216				2	2	34	40	22	стовбурова гниль
				95		сосна		2	5	32	43	18	лісова пожежа
Красноставське	1	2	2(1)	101	шкідник	береза				27	73	0	лісова пожежа
				284				2	4	32	44	18	лісова пожежа
				284		сосна		1	2	37	39	21	лісова пожежа
				135				4	2	37	39	21	лісова пожежа
				25		сосна		4	6	34	38	18	лісова пожежа
Красноставське	1	2	10(4)	160	шкідник	береза				35	43	22	лісова пожежа
				167				4	5	34	38	19	лісова пожежа
				20		сосна		3	5	39	36	21	лісова пожежа
				187		береза				35	44	17	лісова пожежа
				820				3	4	39	37	17	лісова пожежа
Красноставське	1	12	42(1)	39	шкідник	сосна		1	2	43	39	15	королів верхівковий
				859		береза				38	37	25	стовбурова гниль
				193				1	1	44	39	15	королів верхівковий
				19		сосна		2	2	43	39	15	королів верхівковий
				11		береза				43	39	15	королів верхівковий
Красноставське	1	12	5(1)	223	шкідник	Ос. Дз				8	13	79	королів верхівковий
				119				1	2	42	42	13	стовбурова гниль
				83		сосна		2	3	37	38	20	королів верхівковий
				5		береза				37	37	63	стовбурова гниль
				207		осика		2	3	37	38	20	стовбурова гниль
Красноставське	1	17	18(1)	274	шкідник			1	2	49	35		королів верхівковий
				4		сосна						13	королів верхівковий
				20		вільха						100	стовбурова гниль
				298		береза		1	2	47	38	12	королів верхівковий
				116				2	4	37	37	20	королів верхівковий
Красноставське	1	24	6(1)	3	шкідник	сосна				100			королів верхівковий
				119		береза						20	королів верхівковий
				116				1	2	47	38	12	королів верхівковий
				298				2	4	37	37	20	королів верхівковий
				119		береза				100			королів верхівковий
Красноставське	1	24	14(1)	3	шкідник			2	4	37	37	20	королів верхівковий
				119								20	королів верхівковий
				116				1	2	47	38	12	королів верхівковий
				298				2	4	37	37	20	королів верхівковий
				119		береза				100			королів верхівковий

Липинківське	1	10	6(3)	477	шкідник	сосна	2	3	36	35	24	95	королів верхівковий стовбурова гниль стовбурова гниль
	Разом			23		береза			42	58		100	
	1			525		вільха	2	3	36	64	23	100	
Липинківське	Разом	13	22(1)	378	шкідник	сосна	2	2	39	41	16	95	королів верхівковий
	1			378		сосна	2	2	39	41	16	96	
	Разом			101		береза	1	2	34	38	25	97	
Липинківське	1	25	1(9)	139	шкідник	Ос, Дз	1	5	45	61		100	лісова пожежа
	Разом			108		Ос, Дз	1	2	35	40	22	97	
	1	25	1(10)	131		сосна	1	2	33	42	22	97	
Липинківське	Разом			9	шкідник	Ос, Дз	1	4	57	43		100	лісова пожежа
	1			14		Ос, Дз	1	2	44	52		96	
	Разом			261		сосна	1	2	35	42	20	97	
Липинківське	1	25	4(8)	50	шкідник	береза	1	2	35	46	16	100	лісова пожежа
	Разом			3		сосна			38	62		100	
	1			104		Ос, Дз	1	2	35	46	16	97	
Липинківське	1	39	18(4)	16	шкідник	сосна	2	6	38	37	17	92	лісова пожежа
	Разом			18		Дуб	3	7	24	62	4	90	
	1			138		Бл, Ос	2	6	36	41	15	92	
Степанівське	1	50	14(1)	540	шкідник	сосна	1	2	36	35	26	97	королів верхівковий стовбурова гниль стовбурова гниль
	Разом			147		сосна	1	2	36	35	26	97	
	1	50	44(2)	5		береза	1	2	31	40	26	97	
Степанівське	Разом			152	шкідник	сосна	1	2	31	40	26	97	королів верхівковий стовбурова гниль стовбурова гниль
	1			447		береза	1	1	37	40	22	99	
	Разом	53	18(7)	451		сосна	1	1	37	40	22	99	
Степанівське	1	71	37(1)	693	шкідник	береза	1	1	36	34	28	98	лісова пожежа
	Разом			120		Бл, Ос, Гз, Дз	8	8	37	35	27	100	
	1			51			1	1	36	49		84	
Степанівське	Разом			864	шкідник		1	1	36	34	28	98	лісова пожежа
	1												
	Разом												

Директор ДП "Лутинський спеціаліст"

"04" грудня 2020 року

Начальник відділу лісової фітопатології ДСЛП "Вінницьлісозахист"

"04" грудня 2020 року

Р.П. Бондарчук

В.Д. Стегняк

Державне агентство лісових ресурсів України  
Житомирське обласне управління лісового та мисливського господарства

## **КНИГА ДИНАМІКИ ОСЕРЕДКУ ШКІДНИКІВ ТА ХВОРОБ ЛІСУ**

ДП «ЛДЛАП «Лугинський держлісгосп АПК»

*ДП «Лугинський спецлісгосп»*

2021

Назва лісництва	Квартали	Характеристика насаджень	Назва шкідників хвороб та інших причин пошкодження лісу. Час виявлення	Площа охоплення шкідником або хворобою	Інтенсивність зараження шкідливим вимір: дерев і Характ.
1	2	3	4	5	6
Довсерієвське	8/29	Велика	Коріг Верхівковий	0,8	середньо
- " - "	10/1	- " - "	Коріг Верхівковий	2,6	сильний
- " - "	17/30	- " - "	Коріг Верхівковий	3,3	середньо
- " - "	17/33	- " - "	Коріг Верхівковий	0,6	середньо
- " - "	18/2	- " - "	Коріг Верхівковий	2,8	середньо
- " - "	18/7	- " - "	Коріг Верхівковий	2,1	середньо
- " - "	25/21	- " - "	Коріг Верхівковий	1,4	середньо
- " - "	25/23	- " - "	Коріг Верхівковий	1,1	середньо
- " - "	26/3	- " - "	Коріг Верхівковий	1,3	середньо
- " - "	26/4	- " - "	Коріг Верхівковий	2,1	середньо
- " - "	26/9	- " - "	Коріг Верхівковий	1,4	середньо
- " - "	27/6/3	- " - "	Коріг Верхівковий	3,0	середньо
- " - "	32/1	- " - "	Коріг Верхівковий	2,9	середньо
- " - "	32/13	- " - "	Коріг Верхівковий	1,2	середньо
- " - "	32/16	- " - "	Коріг Верхівковий	1,3	середньо
- " - "	32/29	- " - "	Коріг Верхівковий	0,5	середньо
- " - "	32/31	- " - "	Коріг Верхівковий	0,8	середньо
- " - "	32/50	- " - "	Коріг Верхівковий	2,9	середньо
- " - "	32/53	- " - "	Коріг Верхівковий	5,5	середньо
- " - "	34/31/2	- " - "	Коріг Верхівковий	10,0	середньо
- " - "	34/31/3	- " - "	Коріг Верхівковий	10,0	середньо
- " - "	34/31/4	- " - "	Коріг Верхівковий	9,8	середньо
- " - "	35/1	- " - "	Коріг Верхівковий	1,7	середньо
- " - "	35/6	- " - "	Коріг Верхівковий	4,3	середньо
- " - "	39/10	- " - "	Коріг Верхівковий	0,6	середньо
- " - "	39/12	- " - "	Коріг Верхівковий	0,6	середньо
- " - "	39/15	- " - "	Коріг Верхівковий	0,6	середньо
- " - "	36/16	- " - "	Коріг Верхівковий	1,2	середньо
- " - "	39/18	- " - "	Коріг Верхівковий	2,6	середньо
- " - "	40/12	- " - "	Коріг Верхівковий	0,3	середньо
- " - "	40/16	- " - "	Коріг Верхівковий	1,2	середньо
- " - "	40/16	- " - "	Коріг Верхівковий	0,6	середньо
Розом СРВ				81,7	



Необхідні заходи проти з шкідника- або з хворобою	Характер і час прове- дених заходів та їх ефективність	Вартість прове- дених робіт (всього і на 1 га)	Характеристика стану осередку за даними останніх обстежень і час їх проведення	Час затухання осередку та його списання
7	8	9	10	11
CPB				
CPB	CPB 21 2,6			
CPB				
CPB				
CPB				
CPB				
CPB	CPB 21 1,4			
CPB	CPB 21 1,1			
CPB				
CPB				
CPB				
CPB	PPB 21 3,0			
CPB	CPB 21 2,9			
CPB	CPB 21 1,8			
CPB	PPB 21 1,9			
CPB	CPB 21 0,5			
CPB	CPB 21 0,8			
CPB	CPB 21 2,9			
CPB				
CPB	CPB 21 10,0			
CPB	CPB 21 10,0			
CPB	CPB 21 9,8			
CPB	CPB 21 1,7			
CPB	CPB 21 1,3			
CPB				
CPB				
CPB				
CPB				
CPB 1				
CPB				
CPB				
CPB				
CPB				

Назва лісництва	Квартали	Характеристика насаджень	Назва шкідників хвороб та інших причин пошкодження лісу. Час виявлення	Площа охоплення шкідником або хворобою	Інтенсивність зараження шкідниками. вимір: дерев і Характ.
1	2	3	4	5	6
Говсуні в'яке	9/512	Всхтання	Коріг Верхівковий	0,6	Силька
- " - " -	14/4511	- " - " -	Коріг Верхівковий	0,6	Силька
- " - " -	15/3211	- " - " -	Коріг Верхівковий	0,6	Силька
- " - " -	25/1211	- " - " -	Коріг Верхівковий	0,9	Силька
- " - " -	32/2211	- " - " -	Коріг Верхівковий	0,2	Силька
Розом СРС				2,9	
Красноставське	31/813	Всхтання	коренева гудка	3,0	Силька
- " - " -	31/814	- " - " -	коренева гудка	3,0	Силька
- " - " -	31/815	- " - " -	коренева гудка	3,0	Силька
- " - " -	10/1011	- " - " -	Коріг Верхівковий	5,0	Силька
- " - " -	12/411	- " - " -	Коріг Верхівковий	1,3	Силька
- " - " -	12/42/2	- " - " -	Коріг Верхівковий	3,0	Силька
- " - " -	12/45	- " - " -	Коріг Верхівковий	1,6	Силька
- " - " -	39/21	- " - " -	Коріг Верхівковий	1,4	Силька
- " - " -	40/14	- " - " -	Коріг Верхівковий	2,3	Силька
- " - " -	41/17	- " - " -	Коріг Верхівковий	1,3	Силька
- " - " -	50/10	- " - " -	Коріг Верхівковий	2,3	Силька
- " - " -	55/4	- " - " -	Коріг Верхівковий	3,6	Силька
- " - " -	55/7/1	- " - " -	Коріг Верхівковий	3,0	Силька
- " - " -	59/2	- " - " -	Коріг Верхівковий	1,6	Силька
- " - " -	59/3/4	- " - " -	Коріг Верхівковий	1,5	Силька
Розом СРС				36,9	
Красноставське	2/211	Всхтання	лісова пожежа	0,2	Силька
- " - " -	2/212	- " - " -	лісова пожежа	0,7	Силька
- " - " -	21/014	- " - " -	лісова пожежа	0,6	Силька
- " - " -	21/015	- " - " -	лісова пожежа	0,2	Силька
- " - " -	12/4211	- " - " -	Коріг Верхівковий	1,0	Силька
- " - " -	12/5111	- " - " -	коренева гудка	0,4	Силька
- " - " -	17/1311	- " - " -	Коріг Верхівковий	0,5	Силька
- " - " -	24/611	- " - " -	Коріг Верхівковий	0,4	Силька
- " - " -	24/1411	- " - " -	Коріг Верхівковий	0,2	Силька
Розом СРС				4,2	

[illegible]

Назва лісництва	Квартали	Характеристика насаджень	Назва шкідників хвороб та інших причин пошкодження лісу. Час виявлення	Площа охоплення шкідником або хворобою	Інтенсивність зараж. шкідн. на ос. вимір: кл. дерев і т. Характ. по
1	2	3	4	5	6
Липинківське	12/62	Вихання	Коріг Верхівковий	5,8	слабко
- " - "	14/12/4	- " - "	Коріг Верхівковий	4,8	слабко
- " - "	17/23	- " - "	Коріг Верхівковий	3,0	слабко
- " - "	17/24	- " - "	Коріг Верхівковий	2,3	слабко
- " - "	17/25	- " - "	Коріг Верхівковий	1,7	слабко
- " - "	17/35	- " - "	Коріг Верхівковий	0,9	слабко
- " - "	19/5/1	- " - "	Коріг Верхівковий	5,0	слабко
- " - "	19/4/1	- " - "	Коріг Верхівковий	8,1	слабко
- " - "	47/15/1	- " - "	Коріг Верхівковий	9,0	середньо
- " - "	47/15/2	- " - "	Коріг Верхівковий	6,0	середньо
Разом СРВ				46,6	
Липинківське	10/6/3	Вихання	Коріг Верхівковий	0,7	слабко
- " - "	13/22/1	- " - "	Коріг Верхівковий	0,4	слабко
- " - "	25/1/9	- " - "	лісова пожежа	0,3	середньо
- " - "	25/1/10	- " - "	лісова пожежа	0,5	середньо
- " - "	25/4/8	- " - "	лісова пожежа	1,0	середньо
- " - "	39/18/4	- " - "	лісова пожежа	0,6	середньо
Разом СРС				3,5	
Генеральське	11/4/3	Вихання	Коріг Верхівковий	4,0	слабко
- " - "	18/15	- " - "	Коріг Верхівковий	1,8	слабко
- " - "	18/19	- " - "	Коріг Верхівковий	0,4	слабко
- " - "	20/1/1	- " - "	Коріг Верхівковий	7,6	слабко
- " - "	22/9/2	- " - "	Коріг Верхівковий	6,6	слабко
- " - "	22/13	- " - "	Коріг Верхівковий	4,2	слабко
- " - "	51/2/1	- " - "	Коріг Верхівковий	5,5	середньо
- " - "	55/3/1	- " - "	Коріг Верхівковий	0,4	середньо
- " - "	55/5/2	- " - "	Коріг Верхівковий	0,9	слабко
- " - "	56/1/9	- " - "	Коріг Верхівковий	1,5	слабко
- " - "	63/1/1	- " - "	Коріг Верхівковий	3,6	слабко
- " - "	63/9	- " - "	Коріг Верхівковий	3,0	слабко
- " - "	67/1/1	- " - "	Коріг Верхівковий	6,1	слабко
- " - "	67/13/7	- " - "	Коріг Верхівковий	3,4	слабко
- " - "	67/13/8	- " - "	Коріг Верхівковий	4,0	слабко
Разом СРВ				53,0	
Генеральське	50/1/4	Вихання	Коріг Верхівковий	0,6	слабко
- " - "	50/1/5	- " - "	Коріг Верхівковий	0,3	слабко
- " - "	51/1/2	- " - "	Коріг Верхівковий	0,8	слабко
- " - "	51/3/1	- " - "	Коріг Верхівковий	1,0	слабко
Разом СРВ				2,7	
Р6020 СРС				2,7	

генсивність  
раж. (числ  
ідн. на оди  
мір: кв. м.  
рев і т. д.  
практ. пошк.

Необхідні заходи боротьби з шкідника- ми або з хворобою	Характер і час прове- дених заходів та їх ефективність	Вартість прове- дених робіт (всього і на 1 га)	Характеристика стану осередку за даними останніх обстежень і час їх проведення	Час затухання осередку та його списання
7	8	9	10	11
срв	срв 21 8,8			
срв	срв 21 4,8			
срв	срв 21 3,0			
срв	срв 21 8,3			
срв	срв 21 1,7			
срв	срв 21 0,9			
срв	срв 21 5,0			
срв	срв 21 2,1			
срв	срв 21 9,0			
срв	срв 21 6,0			
срв				
срв	срв 21 0,7			
срв	срв 21 0,9			
срв	срв 21 0,3			
срв	срв 21 0,5			
срв	срв 21 1,0			
срв	срв 21 0,6			
срв				
срв	срв 21 0,4			
срв	срв 21 1,8			
срв	срв 21 0,4			
срв	срв 21 7,6			
срв	срв 21 6,6			
срв	срв 21 4,2			
срв	срв 21 5,5			
срв	срв 21 0,4			
срв	срв 21 0,9			
срв	срв 21 1,5			
срв	срв 21 3,6			
срв	срв 21 3,0			
срв	срв 21 6,1			
срв	срв 21 3,4			
срв	срв 21 4,0			
срв	срв 21 9,6			
срв	срв 21 0,2			
срв	срв 21 8,8			

НУМЕРАЦІЙНА ВІДОМІСТЬ ДЕРЕВ  
призначених для вибіркової санітарної рубки

Житомирська область

ДП "Лугинський спеціалізований"

Лісництво Бовсунівське

Урочище

квартал № 8

виділ № 29

ділянка №

площа 0,8 гектарів

Порядковий номер дерева	Порода	Ступінь товщини стовбурів, сантиметрів			Категорія стану дерева, підстава вибору для рубки	Порядковий номер дерева	Порода	Ступінь товщини стовбурів, сантиметрів			Категорія стану дерева, підстава вибору для рубки
		ділової	напівділової	дров'яної				ділової	напівділової	дров'яної	
1	С	24			IV клас						
2	С		24		V клас						
3	С		32		V клас						
4	С	32			IV клас						
5	С	35			IV клас						
6	С	31			IV клас						
7	С		24		V клас						
8	С		20		V клас						
9	С	25			IV клас						
10	С	28			IV клас						
11	С		24		V клас						
12	С		36		V клас						
13	С		32		V клас						
14	С	28			IV клас						
15	С	32			IV клас						
16	С	32			IV клас						
17	С	30			IV клас						
18	С			24	V клас						
19	С		20		V клас						
20	С		32		V клас						
21	С	28			IV клас						
22	С	35			IV клас						
23	С		28		V клас						
24	С	32			IV клас						
25	С		35		V клас						
26	С	32			IV клас						
27	С		28		V клас						
28	С		32		V клас						
29	С	32			IV клас						
30	С		32		V клас						
31	С	28			IV клас						
32	С	32			IV клас						
33	С		28		V клас						
34	С		35		V клас						
35	С	28			IV клас						
36	С	32			IV клас						



НУМЕРАЦІЙНА ВІДОМІСТЬ ДЕРЕВ  
призначених для вибіркової санітарної рубки  
Житомирська область  
ДП "Лугинський спеціалізований"

Лісництво Бовсунівське

Урочище

квартал № 10

виділ № 1

ділянка № =

площа 2,6 гектарів

Порядковий номер дерева	Порода	Ступінь товщини стовбурів, сантиметрів			Категорія стану дерева, підстава відбору для рубки	Порядковий номер дерева	Порода	Ступінь товщини стовбурів, сантиметрів			Категорія стану дерева, підстава відбору для рубки
		ділової	напівділової	дров'яної				ділової	напівділової	дров'яної	
1	С	36			IV figa	40	С	24			IV figa
2	С		36		Vb.cyx	41	С	28			IV figa
3	С		28		Vb.cyx	42	С	32			IV figa
4	С		24		Vb.cyx	43	С		36		Vb.cyx
5	С		28		Vb.cyx	44	С		32		Vb.cyx
6	С		36		Vb.cyx	45	С		28		Vb.cyx
7	С	36			IV figa	46	С		24		Vb.cyx
8	С	28			IV figa	47	С		28		Vb.cyx
9	С		36		Vb.cyx	48	С	28			IV figa
10	С		36		Vb.cyx	49	С	36			IV figa
11	С	32			IV figa	50	С	32			IV figa
12	С		40		Vb.cyx	51	С	32			IV figa
13	С	28			IV figa	52	С	24			IV figa
14	С		32		Vb.cyx	53	С	36			IV figa
15	С		36		Vb.cyx	54	С		32		Vb.cyx
16	С	28			IV figa	55	С		28		Vb.cyx
17	С	24			IV figa	56	С		24		Vb.cyx
18	С	28			IV figa	57	С		28		Vb.cyx
19	С		36		Vb.cyx	58	С		28		Vb.cyx
20	С		28		Vb.cyx	59	С		24		Vb.cyx
21	С	36			IV figa	60	С		28		Vb.cyx
22	С	24			IV figa	61	С	24			IV figa
23	С	28			IV figa	62	С	28			IV figa
24	С	36			IV figa	63	С	32			IV figa
25	С		28		Vb.cyx	64	С	28			IV figa
26	С		40		Vb.cyx	65	С		32		Vb.cyx
27	С		32		Vb.cyx	66	С		32		Vb.cyx
28	С		24		Vb.cyx	67	С		32		Vb.cyx
29	С	24			IV figa	68	С		24		Vb.cyx
30	С	24			IV figa	69	С		36		Vb.cyx
31	С		28		Vb.cyx	70	С	36			IV figa
32	С	32			IV figa	71	С	28			IV figa
33	С	32			IV figa	72	С	32			IV figa
34	С		36		Vb.cyx	73	С		24		Vb.cyx
35	С		36		Vb.cyx	74	С	24			IV figa
36	С				IV figa	75	С		32		Vb.cyx
37	С		32		Vb.cyx	76	С		28		Vb.cyx
38	С	32			IV figa	77	С		28		Vb.cyx
39	С				Vb.cyx	78	С		36		Vb.cyx



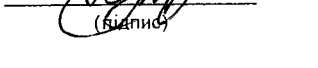



Порядковий номер дерева	Порода	Ступінь товщини стовбурів, сантиметрів			Категорія стану дерева, підстава відбору для рубки	Порядковий номер дерева	Порода	Ступінь товщини стовбурів, сантиметрів			Категорія стану дерева, підстава відбору для рубки
		ділової	напівділової	дров'яної				ділової	напівділової	дров'яної	
78	C	24			IV figure	108	C	32			IV figure
80	C	28			IV figure	109	C		28		Vb. cux
81	C	36			IV figure	110	C		24		Vb. cux
82	C		24		Vb. cux	111	C		24		Vb. cux
83	C		32		Vb. cux	112	C		28		Vb. cux
84	C	32			IV figure	113	C		24		Vb. cux
85	C		32		Vb. cux	114	C	28			IV figure
86	C	28			IV figure	115	C	28			IV figure
87	C		28		Vb. cux	116	C		32		Vb. cux
88	C		28		Vb. cux	117	C		28		Vb. cux
89	C		36		Vb. cux	118	C		36		Vb. cux
90	C		28		Vb. cux	119	C	32			IV figure
91	C	28			IV figure	120	C	28			Vb. cux
92	C	28			IV figure	121	C		32		Vb. cux
93	C		24		Vb. cux	122	C		24		Vb. cux
94	C		28		Vb. cux	123	C		24		Vb. cux
95	C	32			IV figure	124	C		28		Vb. cux
96	C		24		Vb. cux	125	C		32		Vb. cux
97	C		32		Vb. cux	126	C	28			IV figure
98	C		28		Vb. cux	127	C	36			IV figure
99	C		24		Vb. cux	128	C	24			IV figure
100	C		32		Vb. cux	129	C		24		Vb. cux
101	C		28		Vb. cux	130	C		24		Vb. cux
102	C	32			IV figure	131	C	24			IV figure
103	C	24			IV figure	132	C		32		Vb. cux
104	C		28		Vb. cux	133	C		28		Vb. cux
105	C		36		Vb. cux	134	C		28		Vb. cux
106	C	52			IV figure	135	C	28			IV figure
107	C	32			IV figure	136	C	40			IV figure

Всього пронумеровано дерев \_\_\_\_\_

Нумерацію і перелік провели:

В.О. Я-10  
 (посада)  
С.М. Лис  
 (посада)  
М.О. Я-10  
 (посада)  
 \_\_\_\_\_  
 (посада)

  
 (підпис)  
  
 (підпис)  
  
 (підпис)  
 \_\_\_\_\_  
 (підпис)

Григорукеев В.В.  
 (ініціали та прізвище)  
  
 (ініціали та прізвище)  
Григорукеев В.В.  
 (ініціали та прізвище)  
 \_\_\_\_\_  
 (ініціали та прізвище)

18. 02. 2021 року

**НУМЕРАЦІЙНА ВІДОМІСТЬ ДЕРЕВ**  
призначених для вибіркової санітарної рубки

Житомирська область  
ДП "Лугинський спецлісгосп"

Лісництво Бовсунівське

Урочище

квартал № 10

виділ № 1

ділянка № -

площа 2,6 гектарів

Порядковий номер дерева	Порода	Ступінь товщини стовбурів, сантиметрів			Категорія стану дерева, підстава відбору для рубки	Порядковий номер дерева	Порода	Ступінь товщини стовбурів, сантиметрів			Категорія стану дерева, підстава відбору для рубки
		ділової	напівділової	дров'яної				ділової	напівділової	дров'яної	
137	C	32			IV fige	176	C	32			IV fige
138	C		32		Vb. cyx	177	C		28		Vb. cyx
139	C		32		Vb. cyx	178	C	36			IV fige
140	C	28			IV fige	179	C		32		Vb. cyx
141	C	24			IV fige	180	C		32		Vb. cyx
142	C		28		Vb. cyx	181	C	24			IV fige
143	C		24		Vb. cyx	182	C		28		Vb. cyx
144	C		28		Vb. cyx	183	C		28		Vb. cyx
145	C		28		Vb. cyx	184	C	32			IV fige
146	C	32			IV fige	185	C		32		Vb. cyx
147	C	36			IV fige						
148	C		32		Vb. cyx						
149	C		32		Vb. cyx						
150	C	32			IV fige						
151	C	32			IV fige						
152	C	28			IV fige						
153	C		32		Vb. cyx						
154	C	28			IV fige						
155	C		28		Vb. cyx						
156	C		36		Vb. cyx						
157	C		24		Vb. cyx						
158	C		28		Vb. cyx						
159	C	32			IV fige						
160	C	28			IV fige						
161	C	32			IV fige						
162	C		32		Vb. cyx						
163	C		32		Vb. cyx						
164	C	32			IV fige						
165	C		37		Vb. cyx						
166	C		28		Vb. cyx						
167	C	28			IV fige						
168	C	32			IV fige						
169	C	28			IV fige						
170	C		24		Vb. cyx						
171	C		36		Vb. cyx						
172	C		32		Vb. cyx						
173	C	28			IV fige						
174	C	28			IV fige						
175	C		28		Vb. cyx						



НУМЕРАЦІЙНА ВІДОМІСТЬ ДЕРЕВ  
призначених для вибіркової санітарної рубки

Житомирська область

ДП "Лугинський спецлісгосп"

Лісництво Бовсунівське

Урочище

квартал № 17

виділ № 30

ділянка №

площа 3,3 гектарів

Порядковий номер дерева	Порода	Ступінь товщини ствобурів, сантиметрів			Категорія стану дерева, підстава вибору для рубки	Порядковий номер дерева	Порода	Ступінь товщини ствобурів, сантиметрів			Категорія стану дерева, підстава вибору для рубки
		ділової	напівділової	дров'яної				ділової	напівділової	дров'яної	
1	С	24			IV фігур	40	С	32			IV фігур
2	С	28			IV фігур	41	С		28		IV фігур
3	С		24		IV фігур	42	С		28		IV фігур
4	С		24		IV фігур	43	С	24			IV фігур
5	С	24			IV фігур	44	С		24		IV фігур
6	С		28		IV фігур	45	С			24	IV фігур
7	С	28			IV фігур	46	С		28		IV фігур
8	С	24			IV фігур	47	С	24			IV фігур
9	С	32			IV фігур	48	С	28			IV фігур
10	С	28			IV фігур	49	С				IV фігур
11	С		24		IV фігур	50	С		28		IV фігур
12	С				IV фігур	51	С			28	IV фігур
13	С		24		IV фігур	52	С	24			IV фігур
14	С	24			IV фігур	53	С	24			IV фігур
15	С	28			IV фігур	54	С		28		IV фігур
16	С		32		IV фігур	55	С		24		IV фігур
17	С	40			IV фігур	56	С	28			IV фігур
18	С		28		IV фігур	57	С	32			IV фігур
19	С	28			IV фігур	58	С		32		IV фігур
20	С		24		IV фігур	59	С	32			IV фігур
21	С		32		IV фігур	60	С	24			IV фігур
22	С	28			IV фігур	61	С	44			IV фігур
23	С	32			IV фігур	62	С	24			IV фігур
24	С			24	IV фігур	63	С		32		IV фігур
25	С		28		IV фігур	64	С	32			IV фігур
26	С	28			IV фігур	65	С		24		IV фігур
27	С	24			IV фігур	66	С		24		IV фігур
28	С	36			IV фігур	67	С		32		IV фігур
29	С	32			IV фігур	68	С	24			IV фігур
30	С		28		IV фігур	69	С		28		IV фігур
31	С	24			IV фігур	70	С	32			IV фігур
32	С		24		IV фігур	71	С	28			IV фігур
33	С		24		IV фігур	72	С	32			IV фігур
34	С	24			IV фігур	73	С		28		IV фігур
35	С			24	IV фігур	74	С	24			IV фігур
36	С	24			IV фігур	75	С		24		IV фігур
37	С	32			IV фігур	76	С	24			IV фігур
38	С		24		IV фігур	77	С				IV фігур
39	С	28			IV фігур	78	С		24		IV фігур

Порядковий номер дерева	Порода	Ступінь товщини стовбурів, сантиметрів			Категорія стану дерева, підстава відбору для рубки	Порядковий номер дерева	Порода	Ступінь товщини стовбурів, сантиметрів			Категорія стану дерева, підстава відбору для рубки
		ділової	напівділової	дров'яної				ділової	напівділової	дров'яної	
79	С	24			IV клас	79	С		28		V кл. сух
80	С	24			IV клас	80	С	28			IV клас
81	С		24		V кл. сух	81	С		28		V кл. сух
82	С		28		V кл. сух	82	С		24		V кл. сух
83	С	24			IV клас	83	С	28			IV клас
84	С	28			IV клас	84	С	28			IV клас
85	С	28			IV клас	85	С	24			IV клас
86	С			28	V кл. сух	86	С		24		V кл. сух
87	С	32			IV клас	87	С		24		V кл. сух
88	С	24			IV клас	88	С	24			IV клас
89	С		24		V кл. сух	89	С		28		V кл. сух
90	С		24		V кл. сух	90	С	24			IV клас
91	С	28			IV клас	91	С	28			IV клас
92	С	24			IV клас	92	С		24		V кл. сух
93	С		24		V кл. сух	93	С	24			IV клас
94	С	24			IV клас	94	С	28			IV клас
95	С	28			IV клас	95	С	32			IV клас
96	С	24			IV клас						
97	С	32			IV клас						
98	С			24	V кл. сух						
99	С		24		V кл. сух						
100	С		28		V кл. сух						
101	С	36			IV клас						
102	С	24			IV клас						
103	С	28			IV клас						
104	С		32		V кл. сух						
105	С	40			IV клас						
106	С	36			IV клас						
107	С	30			IV клас						

Всього пронумеровано дерев 124 (сто двадцять чотири дерева)

Нумерацію і перелік провели:

М. М. М'єс  
 (посада)  
В. О. М-10  
 (посада)  
М. М. М-10  
 (посада)  
 \_\_\_\_\_  
 (посада)

\_\_\_\_\_  
 (підпис)  
 \_\_\_\_\_  
 (підпис)  
 \_\_\_\_\_  
 (підпис)

О. М. Сир  
 (ініціали та прізвище)  
В. В. Лісовий  
 (ініціали та прізвище)  
В. В. Лісовий  
 (ініціали та прізвище)  
 \_\_\_\_\_  
 (ініціали та прізвище)

04 06 2021 року

НУМЕРАЦІЙНА ВІДОМІСТЬ ДЕРЕВ  
призначених для вибіркової санітарної рубки

Житомирська область

ДП "Лугинський спеціалізований"

Лісництво Бовсунівське

Урочище

квартал № 17

виділ № 33

ділянка № 0

площа 9,6 гектарів

Порядковий номер дерева	Порода	Ступінь товщини стовбурів, сантиметрів			Категорія стану дерева, підстава відбору для рубки	Порядковий номер дерева	Порода	Ступінь товщини стовбурів, сантиметрів			Категорія стану дерева, підстава відбору для рубки
		ділової	напівділової	дров'яної				ділової	напівділової	дров'яної	
1	C	32			IV fige						
2	C		32		Vb. cy						
3	C	32			IV fige						
4	C		24		Vb. cy						
5	C	28			IV fige						
6	C		36		Vb. cy						
7	C	24			IV fige						
8	C	28			IV fige						
9	C		28		Vb. cy						
10	C	32			IV fige						
11	C			24	IV. cy						
12	C		32		Vb. cy						
13	C	32			IV fige						
14	C	28			IV fige						
15	C		24		Vb. cy						
16	C		32		Vb. cy						
17	C	32			IV fige						
18	C		24		Vb. cy						
19	C	32			IV fige						
20	C	32			IV fige						
21	C		24		Vb. cy						
22	C			24	IV fige						



# НУМЕРАЦІЙНА ВІДОМІСТЬ ДЕРЕВ призначених для вибіркової санітарної рубки

Житомирська область

ДП "Лугинський спеціалісгосп"

Лісництво Бовсунівське

Урочище

квартал № 78

виділ № 2

ділянка №

площа 2,8 гектарів

Порядковий номер дерева	Порода	Ступінь товщини ствобурів, сантиметрів			Категорія стану дерева, підстава відбору для рубки	Порядковий номер дерева	Порода	Ступінь товщини ствобурів, сантиметрів			Категорія стану дерева, підстава відбору для рубки
		ділової	напівділової	дров'яної				ділової	напівділової	дров'яної	
1	С	24			IV фігур	40	С		24		Vb. цук
2	С	24			IV фігур	41	С		28		Vb. цук
3	С	28			IV фігур	42	С	28			IV фігур
4	С		24		Vb. цук	43	С	24			IV фігур
5	С	24			IV фігур	44	С	32			IV фігур
6	С	24			IV фігур	45	С		24		Vb. цук
7	С	32			IV фігур	46	С		28		Vb. цук
8	С	24			IV фігур	47	С		28		Vb. цук
9	С	36			IV фігур	48	С			24	Vb. цук
10	С		36		Vb. цук	49	С	24			IV фігур
11	С			24	Vb. цук	50	С		24		Vb. цук
12	С	28			IV фігур	51	С	36			IV фігур
13	С		32		Vb. цук	52	С		24		Vb. цук
14	С		28		Vb. цук	53	С	24			IV фігур
15	С			28	Vb. цук	54	С	28			IV фігур
16	С	28			IV фігур	55	С		22		Vb. цук
17	С	24			IV фігур	56	С		36		Vb. цук
18	С		24		Vb. цук	57	С	32			IV фігур
19	С		28		Vb. цук	58	С	28			IV фігур
20	С	24			IV фігур	59	С	28			Vb. цук
21	С	24			IV фігур	60	С	36			IV фігур
22	С		24		Vb. цук	61	С	44			IV фігур
23	С		32		Vb. цук	62	С		24		Vb. цук
24	С	24			IV фігур	63	С	28			IV фігур
25	С		24		Vb. цук	64	С	24			IV фігур
26	С	32			IV фігур	65	С		32		Vb. цук
27	С	40			IV фігур	66	С		32		Vb. цук
28	С		24		Vb. цук	67	С	28			IV фігур
29	С		24		Vb. цук	68	С	32			IV фігур
30	С		24		Vb. цук	69	С	36			IV фігур
31	С	24			IV фігур	70	С		32		Vb. цук
32	С	24			IV фігур	71	С		24		Vb. цук
33	С	28			IV фігур	72	С		28		Vb. цук
34	С		24		Vb. цук	73	С	28			IV фігур
35	С	24			IV фігур	74	С	24			IV фігур
36	С		24		Vb. цук	75	С	32			IV фігур
37	С		32		Vb. цук	76	С		32		Vb. цук
38	С	24			IV фігур	77	С		28		Vb. цук
39	С		28		Vb. цук	78	С	24			Vb. цук





(посада)

(посада)

(посада)

(посада)

STUDIOS

(0130)

11000

(Підпис)

(Ініціали та прізвище)

(Ініціали та прізвище)

ЛІНІЗОВИ ТА ПОЛІЗОВИ)

(ініціали та прізвище)

04 . 06 . 2021 року

# НУМЕРАЦІЙНА ВІДОМІСТЬ ДЕРЕВ призначених для вибіркової санітарної рубки

\_\_\_\_\_ Житомирська \_\_\_\_\_ область  
 ДП "Лугинський спеціалісгосп"

Лісництво Бовсунівське

Урочище \_\_\_\_\_

квартал № 18

виділ № 7

ділянка № \_\_\_\_\_

площа 2,1 гектарів

Порядковий номер дерева	Порода	Ступінь товщини стовбурів, сантиметрів			Категорія стану дерева, підстава відбору для рубки	Порядковий номер дерева	Порода	Ступінь товщини стовбурів, сантиметрів			Категорія стану дерева, підстава відбору для рубки
		ділової	напівділової	дров'яної				ділової	напівділової	дров'яної	
1	С	28			IV фігур	67	С	24			V фігур
2	С		24		Veb. цук	68	С	24			IV фігур
3	С		24		Veb. цук	69	С		24		Veb. цук
4	С	24			IV фігур	70	С	36			IV фігур
5	С	24			IV фігур	71	С	40			IV фігур
6	С		28		Veb. цук	72	С		32		Veb. цук
7	С	28			IV фігур	73	С		28		Veb. цук
8	С	36			IV фігур	74	С	24			IV фігур
9	С		24		Veb. цук	75	С	24			V фігур
10	С		32		Veb. цук	76	С		24		Veb. цук
11	С	24			IV фігур	77	С		24		Veb. цук
12	С		28		Veb. цук	78	С	24			IV фігур
13	С	36			IV фігур	79	С			32	IV фігур
14	С	28			IV фігур	80	С		28		Veb. цук
15	С	24			IV фігур	81	С		24		Veb. цук
16	С	32			IV фігур	82	С	24			IV фігур
17	С		28		Veb. цук	83	С		28		Veb. цук
18	С		28		Veb. цук	84	С	28			IV фігур
19	С		28		Veb. цук	85	С	32			IV фігур
20	С	32			IV фігур	86	С	24			IV фігур
21	С	24			IV фігур	87	С		24		Veb. цук
22	С		36		Veb. цук	88	С		28		Veb. цук
23	С		28		Veb. цук	89	С	32			IV фігур
24	С	24			IV фігур	90	С		24		Veb. цук
25	С			24	IV фігур	91	С	36			IV фігур
26	С		32		Veb. цук	92	С	28			IV фігур
27	С	28			IV фігур	93	С		28		Veb. цук
28	С	24			IV фігур	94	С		24		Veb. цук
29	С		24		Veb. цук	95	С	24			IV фігур
30	С			28	IV фігур	96	С		28		Veb. цук
31	С		24		Veb. цук	97	С	28			IV фігур
32	С		28		Veb. цук	98	С		24		Veb. цук
33	С	28			IV фігур	99	С	28			IV фігур
34	С	24			IV фігур	100	С		32		Veb. цук
35	С		28		Veb. цук	101	С	32			IV фігур
36	С			28	IV фігур	102	С	40			IV фігур
37	С	24			IV фігур	103	С	36			IV фігур
38	С		24		Veb. цук	104	С			24	IV фігур
39	С		24		Veb. цук	105	С	24			IV фігур



НУМЕРАЦІЙНА ВІДОМІСТЬ ДЕРЕВ  
призначених для вибіркової санітарної рубки

Житомирська область

ДП "Лугинський спеціалізований"

Лісництво Бовсунівське

Урочище

квартал № 25

виділ № 21

ділянка №

площа 9,4 гектарів

Порядковий номер дерева	Порода	Ступінь товщини ствобурів, сантиметрів			Категорія стану дерева, підстава вибору для рубки	Порядковий номер дерева	Порода	Ступінь товщини ствобурів, сантиметрів			Категорія стану дерева, підстава вибору для рубки
		ділової	напівділової	дров'яної				ділової	напівділової	дров'яної	
1	Р		24		IV figu	40	Р		32		V б. ур
2	С	28			IV figu	41	С	28			IV figu
3	С	24			IV figu	42	С	24			IV figu
4	С	24			IV figu	43	С	32			IV figu
5	С	24			IV figu	44	С	24			IV figu
6	Р		24		V б. ур	45	С		32		V б. ур
7	Р		24		V б. ур	46	С	24			IV figu
8	С	28			IV figu	47	С		28		V б. ур
9	С	24			IV figu	48	С	28			IV figu
10	С		28		V б. ур	49	С	24			IV figu
11	С	24			IV figu	50	С	28			IV figu
12	С		28		V б. ур	51	С		24		V б. ур
13	С	28			IV figu	52	С		24		V б. ур
14	С	28			IV figu	53	С	28			IV figu
15	С	24			IV figu	54	С	24			IV figu
16	С	24			IV figu	55	С	24			IV figu
17	С	24			IV figu	56	С	24			IV figu
18	С	24			IV figu	57	С	28			IV figu
19	С	28			IV figu	58	С		24		V б. ур
20	С		24		V б. ур	59	С	28			IV figu
21	С		24		V б. ур	60	С	24			IV figu
22	С		28		V б. ур	61	С		28		V б. ур
23	С	24			IV figu	62	С		24		V б. ур
24	С	28			IV figu	63	С	24			IV figu
25	С	24			IV figu	64	С	28			IV figu
26	С	32			IV figu	65	С	24			IV figu
27	С		32		V б. ур	66	С	24			IV figu
28	С	24			IV figu	67	С	24			IV figu
29	С	24			IV figu	68	С		28		V б. ур
30	С	28			IV figu	69	С		24		V б. ур
31	С	28			IV figu	70	С		24		V б. ур
32	С		24		V б. ур	71	С	28			IV figu
33	С		28		V б. ур	72	С	24			IV figu
34	С	24			IV figu	73	С	24			IV figu
35	С	24			IV figu	74	С		24		V б. ур
36	С	32			IV figu	75	С	24			IV figu
37	С	28			IV figu	76	С	24			IV figu
38	С		32		V б. ур	77	С	28			IV figu
39	С	32			IV figu	78	С	32			IV figu

ДП "Лугинський спецлісгосп"

## Урочище

виділ № 2р

ділянка №

площа 1,4 гектарів

[illegible]

**НУМЕРАЦІЙНА ВІДОМІСТЬ ДЕРЕВ**  
призначених для вибіркової санітарної рубки

Житомирська область

ДП "Лугинський спеціалісгосп"

Лісництво Бовсунівське

Урочище

квартал № 25

виділ № 23

ділянка № -

площа 1,1 гектарів

Порядковий номер дерева	Порода	Ступінь товщини стовбурів, сантиметрів			Категорія стану дерева, підстава відбору для рубки	Порядковий номер дерева	Порода	Ступінь товщини стовбурів, сантиметрів			Категорія стану дерева, підстава відбору для рубки
		ділової	напівділової	дров'яної				ділової	напівділової	дров'яної	
1	C	24			IV figu	40	C	24			IV figu
2	C		24		Vb cyx	41	C	24			IV figu
3	C	24			IV figu	42	C	24			IV figu
4	C	24			IV figu	43	C	28			IV figu
5	C	28			IV figu	44	C	24			IV figu
6	C	24			IV figu	45	C		24		Vb cyx
7	C	24			IV figu	46	C	24			IV figu
8	C	24			IV figu	47	C	24			IV figu
9	C		24		Vb cyx	48	C	28			IV figu
10	C		24		Vb cyx	49	C	24			IV figu
11	C	28			IV figu	50	C		24		Vb cyx
12	C	24			IV figu	51	C		24		Vb cyx
13	C	24			IV figu	52	C	24			IV figu
14	C	28			IV figu	53	C	28			IV figu
15	C	24			IV figu	54	C		24		Vb cyx
16	C		24		Vb cyx	55	C	28			IV figu
17	C	24			IV figu	56	C	36			IV figu
18	C	24			IV figu	57	C	24			IV figu
19	C		24		Vb cyx	58	C		28		Vb cyx
20	C	24			IV figu	59	C	32			IV figu
21	C	24			IV figu	60	C	24			IV figu
22	C	28			IV figu	61	C	32			IV figu
23	C	24			IV figu	62	C	36			IV figu
24	C	24			IV figu	63	C	32			IV figu
25	C	24			IV figu	64	C	28			IV figu
26	C	28			IV figu	65	C	24			IV figu
27	C	24			IV figu	66	C		32		Vb cyx
28	C		24		Vb cyx	67	C	36			IV figu
29	C	24			IV figu	68	C	32			IV figu
30	C		24		Vb cyx	69	C	44			IV figu
31	C	24			IV figu	70	C	32			IV figu
32	C	24			IV figu	71	C		40		Vb cyx
33	C	28			IV figu	72	C	32			IV figu
34	C	24			IV figu	73	C	32			IV figu
35	C	24			IV figu	74	C	40			IV figu
36	C	24			IV figu	75	C	40			IV figu
37	C		24		Vb cyx						
38	C		24		Vb cyx						
39	C	24			IV figu						

[illegible]

Всього пронумеровано дерев 75 (аимзелит и 25 дерев)

Нумерацію і перелік провели:

05 02 2021 року

# НУМЕРАЦІЙНА ВІДОМІСТЬ ДЕРЕВ призначених для вибіркової санітарної рубки

Житомирська область

ДП "Лугинський спецлісгосп"

Лісництво Бовсунівське

Урочище

квартал № 27

виділ № 6

ділянка № 3

площа 3,4 гектарів

Порядковий номер дерева	Порода	Ступінь товщини стовбурів, сантиметрів			Категорія стану дерева, підстава вибору для рубки	Порядковий номер дерева	Порода	Ступінь товщини стовбурів, сантиметрів			Категорія стану дерева, підстава вибору для рубки
		ділової	напівділової	дров'яної				ділової	напівділової	дров'яної	
1	С	40			IV fiqu	40	С	28			IV fiqu
2	С	32			IV fiqu	41	С	32			IV fiqu
3	С	32			IV fiqu	42	С	24			IV fiqu
4	С		24		V b. cux	43	С	32			IV fiqu
5	С		28		V b. cux	44	С	28			IV fiqu
6	С		28		V b. cux	45	С	24			IV fiqu
7	С		36		V b. cux	46	С	28			IV fiqu
8	С	36			IV fiqu	47	С	28			IV fiqu
9	С	40			IV fiqu	48	С	32			IV fiqu
10	С	28			IV fiqu	49	С	24			IV fiqu
11	С	24			IV fiqu	50	С	28			IV fiqu
12	С	24			IV fiqu	51	С	28			IV fiqu
13	С	28			IV fiqu	52	С	28			IV fiqu
14	С	24			IV fiqu	53	С		24		V b. cux
15	С	28			IV fiqu	54	С		24		V b. cux
16	С	24			IV fiqu	55	С	28			IV fiqu
17	С		28		V b. cux	56	С	24			IV fiqu
18	С	28			IV fiqu	57	С	24			IV fiqu
19	С	32			IV fiqu	58	С	36			IV fiqu
20	С		24		V b. cux	59	С	28			IV fiqu
21	С	28			IV fiqu	60	С	32			IV fiqu
22	С		32		V b. cux	61	С	28			IV fiqu
23	С	32			IV fiqu	62	С	36			IV fiqu
24	С	28			IV fiqu	63	С	28			IV fiqu
25	С	32			IV fiqu	64	С	32			IV fiqu
26	С	24			IV fiqu	65	С	36			IV fiqu
27	С	24			IV fiqu	66	С	24			IV fiqu
28	С	28			IV fiqu	67	С	32			IV fiqu
29	С	28			IV fiqu	68	С	28			IV fiqu
30	С	32			IV fiqu	69	С	28			IV fiqu
31	С	32			IV fiqu	70	С	28			IV fiqu
32	С	28			IV fiqu	71	С	24			IV fiqu
33	С	24			IV fiqu	72	С	24			IV fiqu
34	С	24			IV fiqu	73	С	32			IV fiqu
35	С	28			IV fiqu	74	С	24			IV fiqu
36	С		24		V b. cux	75	С	28			IV fiqu
37	С		24		V b. cux	76	С	28			IV fiqu
38	С	24			IV fiqu	77	С	24			IV fiqu
39	С	24			IV fiqu	78	С	28			IV fiqu




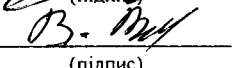
92,01

Порядковий номер дерева	Порода	Ступінь товщини стовбурів, сантиметрів			Категорія стану дерева, підстава відбору для рубки	Порядковий номер дерева	Порода	Ступінь товщини стовбурів, сантиметрів			Категорія стану дерева, підстава відбору для рубки
		ділової	напівділової	дров'яної				ділової	напівділової	дров'яної	
79	C	24			IV figure	108	C	36			IV figure
80	L		24		V.b. cyx	109	C	28			IV figure
81	C		24		V.b. cyx	110	C	32			IV figure
82	C		24		V.b. cyx	111	C	32			IV figure
83	C	40			IV figure	112	C		28		V.b. cyx
84	C	32			IV figure	113	C	28			IV figure
85	C	40			IV figure	114	C	28			IV figure
86	C	32			IV figure	115	C	40			IV figure
87	C	32			IV figure	116	C	48			IV figure
88	C	32			IV figure	117	C	28			IV figure
89	C	32			IV figure	118	C	28			IV figure
90	C	32			IV figure	119	C	28			IV figure
91	C	40			IV figure	120	C		28		V.b. cyx
92	C		28		V.b. cyx	121	C	28			IV figure
93	C	36			IV figure	122	C	22			IV figure
94	C		28		V.b. cyx	123	C		32		V.b. cyx
95	C	36			IV figure	124	C	32			IV figure
96	C		32		V.b. cyx	125	C	32			IV figure
97	C	36			IV figure	126	C	32			IV figure
98	C	32			IV figure	127	C		28		V.b. cyx
99	C	28			IV figure	128	C		32		V.b. cyx
100	C		32		V.b. cyx	129	C		32		V.b. cyx
101	C		32		V.b. cyx	130	C	28			IV figure
102	C	28			IV figure	131	C	28			IV figure
103	C	24			IV figure	132	C		32		V.b. cyx
104	C	32			IV figure	133	C	40			IV figure
105	C	36			IV figure	134	C	32			IV figure
106	C		36		V.b. cyx	135	C	40			IV figure
107	C	40			IV figure	136	C	28			IV figure

Всього пронумеровано дерев

Нумерацію і перелік провели:

С. М. К  
 (посада)  
В. О. Д-го  
 (посада)  
Є. М. Міс  
 (посада)  
 \_\_\_\_\_  
 (посада)

  
 (підпис)  
  
 (підпис)  
В. М.  
 (підпис)  
 \_\_\_\_\_  
 (підпис)

С. М. К  
 (ініціали та прізвище)  
В. В. Лісовський  
 (ініціали та прізвище)  
В. В. Гаврилюк  
 (ініціали та прізвище)  
 \_\_\_\_\_  
 (ініціали та прізвище)

09. 03 2021 року

НУМЕРАЦІЙНА ВІДОМІСТЬ ДЕРЕВ  
призначених для вибіркової санітарної рубки

Житомирська область

ДП "Лугинський спецлісгосп"

Лісництво Бовсунівське

Урочище

квартал № 24

виділ № 6

ділянка № 3

площа 30 гектарів

Порядковий номер дерева	Порода	Ступінь товщини стовбурів, сантиметрів			Категорія стану дерева, підстава відбору для рубки	Порядковий номер дерева	Порода	Ступінь товщини стовбурів, сантиметрів			Категорія стану дерева, підстава відбору для рубки
		ділової	напівділової	дров'яної				ділової	напівділової	дров'яної	
132	С	28			IV клас	136	С		28		IV клас
138	С	36			IV клас	137	С	32			IV клас
139	С	28			IV клас	138	С		32		IV клас
140	С		32		V клас						
141	С		36		V клас						
142	С		40		V клас						
143	С		28		V клас						
144	С		32		V клас						
145	С	28			IV клас						
146	С	32			IV клас						
147	С		44		V клас						
148	С		50		V клас						
149	С	36			IV клас						
150	С	28			IV клас						
151	С	28			IV клас						
152	С		28		V клас						
153	С		32		V клас						
154	С	32			IV клас						
155	С	32			IV клас						
156	С	28			IV клас						
157	С	40			V клас						
158	С	28			IV клас						
159	С	28			IV клас						
160	С		36		V клас						
161	С	28			IV клас						
162	С	32			V клас						
163	С	32			IV клас						
164	С		32		V клас						
165	С		28		V клас						
166	С	28			IV клас						
167	С	32			IV клас						
168	С	32			IV клас						
169	С		28		V клас						
170	С		32		V клас						
171	С	36			IV клас						
172	С	36			V клас						
173	С		24		V клас						
174	С	24			IV клас						
175	С	28			IV клас						



# НУМЕРАЦІЙНА ВІДОМІСТЬ ДЕРЕВ призначених для вибіркової санітарної рубки

Житомирська область

ДП "Лугинський спеціалізований"

Лісництво Бовсунівське

Урочище

квартал № 32

виділ № 1

ділянка №

площа 2,9 гектарів


Порядковий номер дерева	Порода	Ступінь товщини ствобурів, сантиметрів			Категорія стану дерева, підстава вибору для рубки	Порядковий номер дерева	Порода	Ступінь товщини ствобурів, сантиметрів			Категорія стану дерева, підстава вибору для рубки
		ділової	напівділової	дров'яної				ділової	напівділової	дров'яної	
1	С	28			IV Bign	40	С	32			IV Bign
2	С	24			IV Bign	41	С		24		V Bign
3	С	28			IV Bign	42	С		24		V Bign
4	С		24		V Bign	43	С		24		V Bign
5	С	32			IV Bign	44	С	24			IV Bign
6	С		28		V Bign	45	С	36			IV Bign
7	С		24		V Bign	46	С	24			IV Bign
8	С	32			IV Bign	47	С			24	V Bign
9	С	24			IV Bign	48	С		36		V Bign
10	С	28			IV Bign	49	С		24		V Bign
11	С	24			IV Bign	50	С	24			IV Bign
12	С	24			IV Bign	51	С	28			IV Bign
13	С	24			IV Bign	52	С	28			IV Bign
14	С	28			IV Bign	53	С	24			IV Bign
15	С	24			IV Bign	54	С	28			IV Bign
16	С		24		V Bign	55	С		24		V Bign
17	С		24		V Bign	56	С		32		V Bign
18	С	24			IV Bign	57	С	28			IV Bign
19	С	24			IV Bign	58	С	28			IV Bign
20	С	24			IV Bign	59	С	28			IV Bign
21	С	32			IV Bign	60	С		28		V Bign
22	С	32			IV Bign	61	С	36			IV Bign
23	С		24		V Bign	62	С	28			IV Bign
24	С		24		V Bign	63	С	28			IV Bign
25	С		28		V Bign	64	С	24			IV Bign
26	С	28			IV Bign	65	С	24			IV Bign
27	С	24			IV Bign	66	С	28			IV Bign
28	С	24			IV Bign	67	С	24			IV Bign
29	С	24			IV Bign	68	С	32			IV Bign
30	С	24			IV Bign	69	С		24		V Bign
31	С	24			IV Bign	70	С	36			IV Bign
32	С	24			IV Bign	71	С		36		V Bign
33	С	24			IV Bign	72	С		28		V Bign
34	С		28		V Bign	73	С		28		V Bign
35	С		28		V Bign	74	С		28		V Bign
36	С	32			IV Bign	75	С		36		V Bign
37	С	28			IV Bign	76	С	28			V Bign
38	С	24			IV Bign	77	С	24			V Bign
39	С	24			IV Bign	78	С	28			V Bign

Порядковий номер дерева	Порода	Ступінь товщини стовбурів, сантиметрів			Категорія стану дерева, підстава відбору для рубки	Порядковий номер дерева	Порода	Ступінь товщини стовбурів, сантиметрів			Категорія стану дерева, підстава відбору для рубки
		ділової	напівділової	дров'яної				ділової	напівділової	дров'яної	
80	C	24			IV б'я	108	C	36			IV б'я
81	C	22			IV б'я	109	C	28			IV б'я
82	C	28			IV б'я	110	C	24			IV б'я
83	C	24			IV б'я	111	C	24			IV б'я
84	C	24			IV б'я	112	C	22			IV б'я
85	C		28		V б. с	113	C	32			V б. с
86	C		28		V б. с	114	C		32		V б. с
87	C	32			IV б'я	115	C		24		V б. с
88	C	28			IV б'я	116	C		28		V б. с
89	C	40			IV б'я	117	C	36			IV б'я
90	C	36			IV б'я	118	C	28			IV б'я
91	C	32			IV б'я	119	C	28			IV б'я
92	C	28			IV б'я	120	C	24			IV б'я
93	C	36			IV б'я	121	C	32			IV б'я
94	C		28		V б. с	122	C	28			IV б'я
95	C		32		V б. с	123	C		24		V б. с
96	C		32		V б. с	124	C		28		V б. с
97	C	32			IV б'я	125	C		24		V б. с
98	C	28			IV б'я	126	C		24		V б. с
99	C	32			IV б'я	127	C		28		V б. с
100	C	28			IV б'я	128	C	28			IV б'я
101	C	32			IV б'я	129	C	32			IV б'я
102	C	40			IV б'я	130	C	28			IV б'я
103	C	32			IV б'я	131	C	28			IV б'я
104	C		24		V б. с	132	C	24			IV б'я
105	C		24		V б. с	133	C	32			IV б'я
106	C		36		V б. с	134	C				V б. с
107	C		40		V б. с	135	C	28			IV б'я
108	C	32			IV б'я	136	C	32			IV б'я

Всього пронумеровано дерев \_\_\_\_\_

Нумерацію і перелік провели:

С. М. Ліс  
 (посада)  
В. О. Л-10  
 (посада)  
С. М. Ліс  
 (посада)

  
 (підпис)  
В. В. Лисовський  
 (підпис)

О. М. Сиг  
 (ініціали та прізвище)  
В. В. Лисовський  
 (ініціали та прізвище)  
В. В. Гаврилюк  
 (ініціали та прізвище)

09 . 03 . 2021 року

НУМЕРАЦІЙНА ВІДОМІСТЬ ДЕРЕВ  
призначених для вибіркової санітарної рубки  
Житомирська область  
ДП "Лугинський спеціалізований"

Лісництво Бовсунівське

Урочище -

квартал № 32

виділ № 1

ділянка № -

площа 29 гектарів

Порядковий номер дерева	Порода	Ступінь товщини стовбурів, сантиметрів			Категорія стану дерева, підстава відбору для рубки	Порядковий номер дерева	Порода	Ступінь товщини стовбурів, сантиметрів			Категорія стану дерева, підстава відбору для рубки
		ділової	напівділової	дров'яної				ділової	напівділової	дров'яної	
137	С	28			IV figu	176	С	24			IV figu
138	С	36			IV figu	177	С	28			IV figu
139	С	24			IV figu	178	С	28			IV figu
140	С	28			IV figu	179	С	36			IV figu
141	С	24			IV figu	180	С	28			IV figu
142	С	28			IV figu	181	С		32		Vib. cy
143	С		28		Vib. cy	182	С		28		Vib. cy
144	С		24		Vib. cy	183	С		24		Vib. cy
145	С		28		Vib. cy	184	С	40			IV figu
146	С		24		Vib. cy	185	С	28			IV figu
147	С	32			IV figu	186	С	28			IV figu
148	С	32			IV figu	187	С	28			IV figu
149	С	36			IV figu	188	С	32			IV figu
150	С	32			IV figu	189	С	28			IV figu
151	С	28			IV figu	190	С	32			IV figu
152	С	24			IV figu	191	С	32			IV figu
153	С	36			IV figu	192	С	24			IV figu
154	С	24			IV figu	193	С		32		Vib. cy
155	С	28			IV figu	194	С		24		Vib. cy
156	С	24			IV figu	195	С		28		Vib. cy
157	С	32			IV figu	196	С		24		Vib. cy
158	С	32			IV figu	197	С	28			IV figu
159	С		32		Vib. cy	198	С	28			IV figu
160	С		32		Vib. cy	199	С	32			IV figu
161	С		28		Vib. cy	200	С	32			IV figu
162	С	28			IV figu	201	С	28			IV figu
163	С	28			IV figu	202	С		24		Vib. cy
164	С	24			IV figu	203	С		32		Vib. cy
165	С	24			IV figu	204	С	28			IV figu
166	С	32			IV figu	205	С	32			IV figu
167	С		32		Vib. cy	206	С	28			IV figu
168	С	32			IV figu	207	С	32			IV figu
169	С	24			IV figu	208	С	28			IV figu
170	С	28			IV figu	209	С	24			IV figu
171	С	24			IV figu	210	С	28			IV figu
172	С	24			IV figu	211	С	28			IV figu
173	С			32	Vib. cy	212	С		32		Vib. cy
174	С		36		Vib. cy	213	С		24		Vib. cy
175	С		28		Vib. cy	214	С		28		Vib. cy

Порядковий номер дерева	Порода	Ступінь товщини стовбурів, сантиметрів			Категорія стану дерева, підстава відбору для рубки	Порядковий номер дерева	Порода	Ступінь товщини стовбурів, сантиметрів			Категорія стану дерева, підстава відбору для рубки
		ділової	напівділової	дров'яної				ділової	напівділової	дров'яної	
215	С	24			IV б.г.м.	241	С	24			IV б.г.м.
216	С	32			IV б.г.м.	242	С	24			IV б.г.м.
217	С	32			IV б.г.м.	243	С	24			IV б.г.м.
218	С		24		V б.г.м.	244	С	24			IV б.г.м.
219	С		24		V б.г.м.	245	С	28			IV б.г.м.
220	С	22			IV б.г.м.	246	С	32			IV б.г.м.
221	С	28			IV б.г.м.	247	С	28			IV б.г.м.
222	С	28			IV б.г.м.	248	С	28			IV б.г.м.
223	С	24			IV б.г.м.	249	С	36			IV б.г.м.
224	С	32			IV б.г.м.	250	С		24		V б.г.м.
225	С	24			IV б.г.м.	251	С		24		V б.г.м.
226	С	24			IV б.г.м.	252	С		24		V б.г.м.
227	С	24			IV б.г.м.	253	С		24		V б.г.м.
228	С		28		V б.г.м.	254	С		32		V б.г.м.
229	С	32			IV б.г.м.	255	С		32		V б.г.м.
230	С	28			IV б.г.м.	256	С	32			IV б.г.м.
231	С	28			IV б.г.м.	257	С	34			IV б.г.м.
232	С	28			IV б.г.м.	258	С	34			IV б.г.м.
233	С	32			IV б.г.м.	259	С	34			IV б.г.м.
234	С	22			IV б.г.м.	260	С				IV б.г.м.
235	С		28		V б.г.м.	261	С				IV б.г.м.
236	С		24		V б.г.м.	262	С				IV б.г.м.
237	С		24		V б.г.м.						
238	С			28	V б.г.м.						
239	С			28	V б.г.м.						
240	С		24		V б.г.м.						
241	С		24		V б.г.м.						
242	С		24		V б.г.м.						
243	С		24		V б.г.м.						

Всього пронумеровано дерев 262 (Деякі використовуватимуть два дерева)

Нумерацію і перелік провели:

О. М. Мис  
(посада)  
В. О. Я. Г  
(посада)  
О. М. Мис  
(посада)  
(посада)

[Підпис]  
(підпис)  
[Підпис]  
(підпис)  
(підпис)

О. М. Мис  
(ініціали та прізвище)  
В. В. Лисовський  
(ініціали та прізвище)  
В. В. Гавришук  
(ініціали та прізвище)  
(ініціали та прізвище)

03. 03 2021 року

**НУМЕРАЦІЙНА ВІДОМІСТЬ ДЕРЕВ**  
призначених для вибіркової санітарної рубки

Житомирська область  
ДП "Лугинський спецлісгосп"

Лісництво Бовсунівське

Урочище \_\_\_\_\_

квартал № 32

виділ № 13

ділянка № \_\_\_\_\_

площа 1.8 гектарів

Порядковий номер дерева	Порода	Ступінь товщини стовбурів, сантиметрів			Категорія стану дерева, підстава відбору для рубки	Порядковий номер дерева	Порода	Ступінь товщини стовбурів, сантиметрів			Категорія стану дерева, підстава відбору для рубки
		ділової	напівділової	дров'яної				ділової	напівділової	дров'яної	
1	С		24		V об. сус	41	С	24			IV фігур
2	С		24		V об. сус	42	С	32			IV фігур
3	С	24			IV фігур	43	С		28		V фігур
4	С	24			IV фігур	44	С		28		V об. сус
5	С		28		V об. сус	45	С		28		V об. сус
6	С	24			IV фігур	46	С	24			IV фігур
7	С		28		V об. сус	47	С				IV фігур
8	С	28			IV фігур	48	С	28			IV фігур
9	С	36			IV фігур	49	С	32			IV фігур
10	С	24			IV фігур	50	С		28		V об. сус
11	С	24			IV фігур	51	С		28		V об. сус
12	С	24			IV фігур	52	С	32			IV фігур
13	С				V об. сус	53	С		24		V об. сус
14	С	28			IV фігур	54	С	36			IV фігур
15	С				V об. сус	55	С		24		V об. сус
16	С				V об. сус	56	С	28			IV фігур
17	С	28			IV фігур	57	С		24		V об. сус
18	С		28		V об. сус	58	С		28		V об. сус
19	С	28			IV фігур	59	С	28			IV фігур
20	С	36			IV фігур	60	С	32			IV фігур
21	С	36			IV фігур	61	С	24			IV фігур
22	С	24			IV фігур	62	С	28			IV фігур
23	С			36	V об. сус	63	С		28		V об. сус
24	С	28			IV фігур	64	С		24		V об. сус
25	С	28			IV фігур	65	С		24		V об. сус
26	С	24			IV фігур	66	С		28		V об. сус
27	С		24		V об. сус	67	С		28		V об. сус
28	С		32		V об. сус	68	С		24		V об. сус
29	С	24			IV фігур	69	С		28		V об. сус
30	С	28			IV фігур	70	С		28		V об. сус
31	С	24			IV фігур	71	С		28		V об. сус
32	С	28			IV фігур	72	С		24		V об. сус
33	С		24		V об. сус	73	С		32		V фігур
34	С	24			IV фігур	74	С		24		V об. сус
35	С	24			IV фігур	75	С		24		V об. сус
36	С	36			IV фігур	76	С		28		V об. сус
37	С		24		V об. сус	77	С		24		V об. сус
38	С		28		V об. сус	78	С	28			IV фігур





Порядковий номер дерева	Порода	Ступінь товщини стовбурів, сантиметрів			Категорія стану дерева, підстава відбору для рубки	Порядковий номер дерева	Порода	Ступінь товщини стовбурів, сантиметрів			Категорія стану дерева, підстава відбору для рубки
		ділової	напівділової	дров'яної				ділової	напівділової	дров'яної	
70	C	24			IV figure	128	C	24			IV figure
80	C		28		V об.сух	129	C		28		V об.сух
81	C		28		V об.сух	110	C		24		V об.сух
82	C	24			IV figure	111	C	28			IV figure
83	C		24		V об.сух	112	C	24			V об.сух
114	C	28			IV figure	113	C	24			IV figure
115	C		24		V об.сух	114	C	28			IV figure
116	C		32		V об.сух	115	C		24		V об.сух
117	C	28			IV figure	116	C		28		V об.сух
118	C		28		V об.сух	119	C	32			IV figure
119	C		28		V об.сух	120	C	36			IV figure
120	C		24		V об.сух	121	C	24			IV figure
121	C	24			IV figure	122	C		28		V об.сух
122	C		32		V об.сух	123	C		28		V об.сух
123	C	32			IV figure	124	C	24			IV figure
124	C		24		V об.сух	125	C		24		V об.сух
125	C			28	VI об.сух	126	C	32			IV figure
126	C	32			IV figure	127	C	28			IV figure
127	C		28		V об.сух	128	C		28		V об.сух
128	C			32	VI об.сух	129	C	28			IV figure
129	C			28	IV figure	130	C	28			IV figure
130	C			28	IV figure	131	C	28			IV figure
131	C			32	IV figure	132	C	32			IV figure
132	C			24	VI об.сух	133	C	28			IV figure
133	C			36	VI об.сух	134	C	28			IV figure
134	C		24		V об.сух	135	C		32		V об.сух
135	C		32		V об.сух	136	C		32		V об.сух
136	C	24			IV figure	137	C	28			IV figure
137	C				IV figure	138	C			28	VI об.сух

Всього пронумеровано дерев \_\_\_\_\_

Нумерацію і перелік провели:

С. М. Мисю  
 (посада)  
В. О. Л. 10  
 (посада)  
М. С. Л. 10  
 (посада)  
 \_\_\_\_\_  
 (посада)

  
 (підпис)  
  
 (підпис)  
 \_\_\_\_\_  
 (підпис)

О. М. Вел  
 (ініціали та прізвище)  
В. В. Лісовський  
 (ініціали та прізвище)  
В. І. Сивачевський  
 (ініціали та прізвище)  
 \_\_\_\_\_  
 (ініціали та прізвище)

05. 02. 2021 року

НУМЕРАЦІЙНА ВІДОМІСТЬ ДЕРЕВ  
призначених для вибіркової санітарної рубки

Житомирська область

ДП "Лугинський спецлісгосп"

Лісництво Бовсунівське

Урочище

квартал № 32

виділ № 73

ділянка №

площа 1,8 гектарів

		Ступінь товщини			Категорія стану дерева, підстава відбору для рубки			Ступінь товщини			Категорія стану дерева, підстава відбору для рубки
Порядковий номер дерева	Порода	стовбурів, сантиметрів				Порядковий номер дерева	Порода	стовбурів, сантиметрів			
		ділової	напівділової	дров'яної	ділової			напівділової	дров'яної		
139	C	24			IV figure	142	C	36			IV figure
140	C		24		Vcb. cux	143	C	24			IV figure
141	C	24			IV figure	144	C	24			IV figure
142	C			28	VI a. cux	145	C		24		Vcb. cux
143	C	24			IV figure	146	C	24			IV figure
144	C	32			IV figure	147	C	24			IV figure
145	C	24			IV figure	148	C		28		Vcb. cux
146	C		24		Vcb. cux	149	C	28			IV figure
147	C		28		Vcb. cux	150	C		24		Vcb. cux
148	C	24			IV figure	151	C		24		Vcb. cux
149	C	24			IV figure	152	C		32		Vcb. cux
150	C		28		Vcb. cux	153	C				Vcb. cux
151	C		32		Vcb. cux	154	C	28			IV figure
152	C	28			IV figure	155	C	28			IV figure
153	C	24			IV figure	156	C		24		Vcb. cux
154	C	24			IV figure	157	C		28		Vcb. cux
155	C		28		Vcb. cux	158	C		28		Vcb. cux
156	C		32		Vcb. cux	159	C	32			IV figure
157	C	32			IV figure	160	C	32			IV figure
158	C	32			IV figure	161	C		28		Vcb. cux
159	C		24		Vcb. cux	162	C		24		Vcb. cux
160	C	32			IV figure	163	C		24		Vcb. cux
161	C	32			IV figure	164	C	24			IV figure
162	C	28			IV figure	165	C	28			IV figure
163	C		28		Vcb. cux	166	C	28			IV figure
164	C		24		Vcb. cux	167	C		28		Vcb. cux
165	C		32		Vcb. cux	168	C		28		Vcb. cux
166	C	24			IV figure	169	C	28			IV figure
167	C	28			IV figure	170	C	28			IV figure
168	C		24		Vcb. cux	171	C		24		Vcb. cux
169	C		32		Vcb. cux	172	C		28		Vcb. cux
170	C	24			IV figure	173	C	28			IV figure
171	C	28			IV figure	174	C	28			IV figure
172	C		24		Vcb. cux	175	C	32			IV figure
173	C	24			IV figure	176	C		24		Vcb. cux
174	C		24		Vcb. cux	177	C		28		Vcb. cux
175	C		24		IV figure	178	C		24		Vcb. cux
176	C		24		IV figure	179	C		28		Vcb. cux
177	C	24			IV figure	180	C		28		Vcb. cux
178	C	24			IV figure	181	C		24		Vcb. cux
179	C		24		Vcb. cux	182	C		28		Vcb. cux
180	C		24		Vcb. cux	183	C	32			IV figure
181	C		24		IV figure	184	C	32			IV figure
182	C		24		IV figure	185	C		24		Vcb. cux
183	C		24		Vcb. cux	186	C		28		Vcb. cux
184	C		24		Vcb. cux	187	C		28		Vcb. cux
185	C		24		Vcb. cux	188	C		28		Vcb. cux
186	C		24		Vcb. cux	189	C		28		Vcb. cux
187	C		24		Vcb. cux	190	C		28		Vcb. cux
188	C		24		Vcb. cux	191	C		28		Vcb. cux
189	C		24		Vcb. cux	192	C		28		Vcb. cux
190	C		24		Vcb. cux	193	C		28		Vcb. cux
191	C		24		Vcb. cux	194	C		28		Vcb. cux
192	C		24		Vcb. cux	195	C		28		Vcb. cux
193	C		24		Vcb. cux	196	C		28		Vcb. cux
194	C		24		Vcb. cux	197	C		28		Vcb. cux
195	C		24		Vcb. cux	198	C		28		Vcb. cux
196	C		24		Vcb. cux	199	C		28		Vcb. cux
197	C		24		Vcb. cux	200	C		28		Vcb. cux
198	C		24		Vcb. cux	201	C		28		Vcb. cux
199	C		24		Vcb. cux	202	C		28		Vcb. cux
200	C		24		Vcb. cux	203	C		28		Vcb. cux
201	C		24		Vcb. cux	204	C		28		Vcb. cux
202	C		24		Vcb. cux	205	C		28		Vcb. cux
203	C		24		Vcb. cux	206	C		28		Vcb. cux
204	C		24		Vcb. cux	207	C		28		Vcb. cux
205	C		24		Vcb. cux	208	C		28		Vcb. cux
206	C		24		Vcb. cux	209	C		28		Vcb. cux
207	C		24		Vcb. cux	210	C		28		Vcb. cux
208	C		24		Vcb. cux	211	C		28		Vcb. cux
209	C		24		Vcb. cux	212	C		28		Vcb. cux
210	C		24		Vcb. cux	213	C		28		Vcb. cux
211	C		24		Vcb. cux	214	C		28		Vcb. cux
212	C		24		Vcb. cux	215	C		28		Vcb. cux
213	C		24		Vcb. cux	216	C		28		Vcb. cux
214	C		24		Vcb. cux	217	C		28		Vcb. cux
215	C		24		Vcb. cux	218	C		28		Vcb. cux
216	C		24		Vcb. cux	219	C		28		Vcb. cux
217	C		24		Vcb. cux	220	C		28		Vcb. cux
218	C		24		Vcb. cux	221	C		28		Vcb. cux
219	C		24		Vcb. cux	222	C		28		Vcb. cux
220	C		24		Vcb. cux	223	C		28		Vcb. cux
221	C		24		Vcb. cux	224	C		28		Vcb. cux
222	C		24		Vcb. cux	225	C		28		Vcb. cux
223	C		24		Vcb. cux	226	C		28		Vcb. cux
224	C		24		Vcb. cux	227	C		28		Vcb. cux
225	C		24		Vcb. cux	228	C		28		Vcb. cux
226	C		24		Vcb. cux	229	C		28		Vcb. cux
227	C		24		Vcb. cux	230	C		28		Vcb. cux
228	C		24		Vcb. cux	231	C		28		Vcb. cux
229	C		24		Vcb. cux	232	C		28		Vcb. cux
230	C		24		Vcb. cux	233	C		28		Vcb. cux
231	C		24		Vcb. cux	234	C		28		Vcb. cux
232	C		24		Vcb. cux	235	C		28		Vcb. cux
233	C		24		Vcb. cux	236	C		28		Vcb. cux
234	C		24		Vcb. cux	237	C		28		Vcb. cux
235	C		24		Vcb. cux	238	C		28		Vcb. cux
236	C		24		Vcb. cux	239	C		28		Vcb. cux
237	C		24		Vcb. cux	240	C		28		Vcb. cux
238	C		24		Vcb. cux	241	C		28		Vcb. cux
239	C		24		Vcb. cux	242	C		28		Vcb. cux
240	C		24		Vcb. cux	243	C		28		Vcb. cux
241	C		24		Vcb. cux	244	C		28		Vcb. cux
242	C		24		Vcb. cux	245	C		28		Vcb. cux
243	C		24		Vcb. cux	246	C		28		Vcb. cux
244	C		24		Vcb. cux	247	C		28		Vcb. cux
245	C		24		Vcb. cux	248	C		28		Vcb. cux
246	C		24		Vcb. cux	249	C		28		Vcb. cux
247	C		24		Vcb. cux	250	C		28		Vcb. cux
248	C		24		Vcb. cux	251	C		28		Vcb. cux
249	C		24		Vcb. cux	252	C		28		Vcb. cux
250	C		24		Vcb. cux	253	C		28		Vcb. cux
251	C		24		Vcb. cux	254	C		28		Vcb. cux
252	C		24		Vcb. cux	255	C		28		Vcb. cux
253	C		24		Vcb. cux	256	C		28		Vcb. cux
254	C		24		Vcb. cux	257	C		28		Vcb. cux
255	C		24		Vcb. cux	258	C		28		Vcb. cux
256	C		24		Vcb. cux	259	C		28		Vcb. cux
257	C		24		Vcb. cux	260	C		28		Vcb. cux
258	C		24		Vcb. cux	261	C		28		Vcb. cux
259	C		24		Vcb. cux	262	C		28		Vcb. cux
260	C		24		Vcb. cux	263	C		28		Vcb. cux
261	C		24		Vcb. cux	264	C		28		Vcb. cux
262	C		24		Vcb. cux	265	C		28		Vcb. cux
263	C		24		Vcb. cux	266	C		28		Vcb. cux
264	C		24		Vcb. cux	267	C		28		Vcb. cux
265	C		24		Vcb. cux	268	C		28		Vcb. cux
266	C		24		Vcb. cux	269	C		28		Vcb. cux
267	C		24		Vcb. cux	270	C		28		Vcb. cux
268	C		24		Vcb. cux	271	C		28		Vcb. cux
269	C		24		Vcb. cux	272	C		28		Vcb. cux
270	C		24		Vcb. cux	273	C		28		Vcb. cux
271	C		24		Vcb. cux	274	C		28		Vcb. cux
272	C		24		Vcb. cux	275	C		28		Vcb. cux
273	C		24		Vcb. cux	276	C				

Порядковий номер дерева	Порода	Ступінь товщини стовбурів, сантиметрів			Категорія стану дерева, підстава відбору для рубки	Порядковий номер дерева	Порода	Ступінь товщини стовбурів, сантиметрів			Категорія стану дерева, підстава відбору для рубки
		ділової	напівділової	дров'яної				ділової	напівділової	дров'яної	
217	C	32			IV figure	246	C	32			IV figure
218	C	36			IV figure	247	C	24			IV figure
219	C	36			IV figure	248	C	32			IV figure
220	C	36			IV figure	249	C	36			IV figure
221	C		28		V об. сук	250	C		32		V об. сук
222	C		28		V об. сук	251	C	32			IV figure
223	C	24			IV figure	252	C			28	VI ст. сук
224	C	24			IV figure	253	C	32			IV figure
225	C		22		V об. сук	254	C	32			IV figure
226	C	32			IV figure	255	C	32			IV figure
227	C		22		V об. сук	256	C	28			IV figure
228	C	36			IV figure	257	C	36			IV figure
229	C	24			IV figure	258	C			36	VI ст. сук
230	C	28			IV figure	259	C		32		V об. сук
231	C		28		V об. сук	260	C	32			IV figure
232	C	32			IV figure	261	C	32			IV figure
233	C	36			IV figure	262	C			32	VI ст. сук
234	C		28		V об. сук	263	C		32		V об. сук
235	C		32		V об. сук	264	C	24			IV figure
236	C	28			IV figure	265	C	24			IV figure
237	C	32			IV figure	266	C		24		V об. сук
238	C	36			IV figure	267	C	32			IV figure
239	C		28		V об. сук	268	C	32			IV figure
240	C	24			IV figure	269	C		32		V об. сук
241	C		28		V об. сук	270	C	28			IV figure
242	C	36			IV figure	271	C	32			IV figure
243	C		36		V об. сук	272	C		28		V об. сук
244	C	24			IV figure	273	C		28		V об. сук
245	C	28			IV figure	274	C	32			IV figure

Всього пронумеровано дерев \_\_\_\_\_

Нумерацію і перелік провели:

\_\_\_\_\_  
 (посада)  
 \_\_\_\_\_  
 (посада)  
 \_\_\_\_\_  
 (посада)  
 \_\_\_\_\_  
 (посада)

\_\_\_\_\_ (підпис)  
 \_\_\_\_\_ (підпис)  
 \_\_\_\_\_ (підпис)  
 \_\_\_\_\_ (підпис)

\_\_\_\_\_ (ініціали та прізвище)  
 \_\_\_\_\_ (ініціали та прізвище)  
 \_\_\_\_\_ (ініціали та прізвище)  
 \_\_\_\_\_ (ініціали та прізвище)

05. 02. 2021 року

ДП "Лугинський спецлісгосп"

площа 1,8 гектарів

[illegible]



**НУМЕРАЦІЙНА ВІДОМІСТЬ ДЕРЕВ**  
призначених для вибіркової санітарної рубки

\_\_\_ Житомирська \_\_\_ область

ДП "Лугинський спеціалізований"

Лісництво Бовсунівське

Урочище \_\_\_\_\_

квартал № 32

виділ № 16

ділянка № \_\_\_\_\_

площа 1,3 гектарів

Порядковий номер дерева	Порода	Ступінь товщини стовбурів, сантиметрів			Категорія стану дерева, підстава відбору для рубки	Порядковий номер дерева	Порода	Ступінь товщини стовбурів, сантиметрів			Категорія стану дерева, підстава відбору для рубки
		ділової	напівділової	дров'яної				ділової	напівділової	дров'яної	
1	C	24			IV B. gr	40	C	36			IV B. gr
2	C	32			IV B. gr	41	C	36			IV B. gr
3	C	28			IV B. gr	42	C		28		V B. gr
4	C	24			IV B. gr	43	C		24		V B. gr
5	C	28			IV B. gr	44	C			32	VI C. gr
6	C		28		V B. gr	45	C	24			IV B. gr
7	C		28		V B. gr	46	C	28			IV B. gr
8	C	28			IV B. gr	47	C	32			IV B. gr
9	C	24			IV B. gr	48	C	36			IV B. gr
10	C	32			IV B. gr	49	C		32		V B. gr
11	C		28		V B. gr	50	C		28		V B. gr
12	C		24		V B. gr	51	C	28			IV B. gr
13	C		28		V B. gr	52	C	36			IV B. gr
14	C		32		V B. gr	53	C			28	VI C. gr
15	C	32			IV B. gr	54	C	36			IV B. gr
16	C	28			IV B. gr	55	C			32	VI C. gr
17	C			32	VI C. gr	56	C	32			IV B. gr
18	C	28			IV B. gr	57	C	32			IV B. gr
19	C		28		V B. gr	58	C	32			IV B. gr
20	C	36			IV B. gr	59	C			28	VI C. gr
21	C	36			IV B. gr	60	C		24		V B. gr
22	C	32			IV B. gr	61	C	28			IV B. gr
23	C	28			IV B. gr	62	C	32			IV B. gr
24	C		28		V B. gr	63	C		24		V B. gr
25	C	28			IV B. gr	64	C	32			IV B. gr
26	C	32			IV B. gr	65	C		28		V B. gr
27	C	28			IV B. gr	66	C	24			IV B. gr
28	C	28			IV B. gr	67	C	36			IV B. gr
29	C	36			IV B. gr	68	C	36			IV B. gr
30	C	36			IV B. gr	69	C			28	VI C. gr
31	C	32			IV B. gr	70	C	36			IV B. gr
32	C		32		V B. gr	71	C	36			IV B. gr
33	C	28			IV B. gr	72	C	36			V B. gr
34	C		28		V B. gr	73	C	36			IV B. gr
35	C	24			IV B. gr	74	C			32	VI C. gr
36	C			28	V B. gr	75	C	36			IV B. gr
37	C	32			IV B. gr	76	C	36			IV B. gr
38	C	36			IV B. gr	77	C	36			IV B. gr
39	C	32			IV B. gr	78	C		32		V B. gr



**НУМЕРАЦІЙНА ВІДОМІСТЬ ДЕРЕВ**  
призначених для вибіркової санітарної рубки

Житомирська область  
ДП "Лугинський спеціалізований"

Лісництво Бовсунівське  
квартал № 32

виділ № 29

Урочище  
ділянка №

площа 0,5 гектарів

Порядковий номер дерева	Порода	Ступінь товщини стовбурів, сантиметрів			Категорія стану дерева, підстава відбору для рубки	Порядковий номер дерева	Порода	Ступінь товщини стовбурів, сантиметрів			Категорія стану дерева, підстава відбору для рубки
		ділової	напівділової	дров'яної				ділової	напівділової	дров'яної	
1	С	28			IV клас	40	С	24			IV клас
2	С	20			V клас	41	С	28			V клас
3	С	28			V клас	42	С	20			IV клас
4	С	24			V клас	43	С	24			IV клас
5	С	28			V клас	44	С	24			IV клас
6	С	28			IV клас	45	С	20			IV клас
7	С	24			IV клас	46	С	28			IV клас
8	С		24		V клас	47	С	24			IV клас
9	С	28			V клас	48	С	24			IV клас
10	С	24			IV клас						
11	С	32			V клас						
12	С	24			IV клас						
13	С	40			V клас						
14	С	44			IV клас						
15	С	24			V клас						
16	С	24			V клас						
17	С	28			IV клас						
18	С	28			IV клас						
19	С	24			IV клас						
20	С	32			IV клас						
21	С	32			IV клас						
22	С	24			IV клас						
23	С	32			IV клас						
24	С	24			V клас						
25	С	28			IV клас						
26	С	28			IV клас						
27	С	24			IV клас						
28	С	32			IV клас						
29	С	32			IV клас						
30	С	24			IV клас						
31	С	24			V клас						
32	С	32			IV клас						
33	С	24			IV клас						
34	С	36			V клас						
35	С	24			IV клас						
36	С	36			IV клас						
37	С	36			IV клас						
38	С	24			V клас						
39	С	24			IV клас						





НУМЕРАЦІЙНА ВІДОМІСТЬ ДЕРЕВ  
призначених для вибіркової санітарної рубки

Житомирська область

ДП "Лугинський спеціалісгосп"

Лісництво Бовсунівське

Урочище

квартал № 32

виділ № 31

ділянка №

площа 0,8 гектарів

Порядковий номер дерева	Порода	Ступінь товщини ствобурів, сантиметрів			Категорія стану дерева, підстава відбору для рубки	Порядковий номер дерева	Порода	Ступінь товщини ствобурів, сантиметрів			Категорія стану дерева, підстава відбору для рубки
		ділової	напівділової	дров'яної				ділової	напівділової	дров'яної	
1	Q	24			IV biqu	40	Q	32			IV biqu
2	Q	28			IV biqu	41	Q	24			IV biqu
3	Q	32			IV biqu	42	Q			28	VI ci. m. x
4	Q	28			IV biqu	43	Q			28	VI ci. m. i
5	Q	24			IV biqu	44	Q	28			IV biqu
6	Q		24		V ob. cyx	45	Q	28			IV biqu
7	Q	28			IV biqu	46	Q	28			IV biqu
8	Q	24			IV biqu	47	Q	32			IV biqu
9	Q	32			IV biqu	48	Q	36			IV biqu
10	Q	28			IV biqu	49	Q	32			IV biqu
11	Q	28			IV biqu	50	Q	32			IV biqu
12	Q	24			IV biqu	51	Q	24			IV biqu
13	Q		28		V ob. cyx	52	Q	36			IV biqu
14	Q		28		V ob. cyx	53	Q	28			IV biqu
15	Q	32			IV biqu	54	Q	28			IV biqu
16	Q	24			IV biqu	55	Q	32			IV biqu
17	Q	28			IV biqu	56	Q		24		V ob. cyx
18	Q	28			IV biqu	57	Q	32			IV biqu
19	Q	24			IV biqu	58	Q	24			IV biqu
20	Q	32			IV biqu	59	Q		36		V ob. cyx
21	Q	28			IV biqu	60	Q	28			IV biqu
22	Q	24			IV biqu	61	Q	24			IV biqu
23	Q	28			IV biqu	62	Q	28			IV biqu
24	Q	36			IV biqu	63	Q	28			IV biqu
25	Q	24			IV biqu	64	Q	24			IV biqu
26	Q	28			IV biqu	65	Q	32			IV biqu
27	Q	28			IV biqu	66	Q	40			IV biqu
28	Q	24			IV biqu	67	Q	28			IV biqu
29	Q	32			IV biqu	68	Q	28			IV biqu
30	Q	24			IV biqu	69	Q	24			IV biqu
31	Q	28			IV biqu	70	Q	40			IV biqu
32	Q	24			IV biqu	71	Q	32			IV biqu
33	Q	28			IV biqu	72	Q	32			IV biqu
34	Q	28			IV biqu	73	Q	32			IV biqu
35	Q	24			IV biqu	74	Q	24			IV biqu
36	Q	32			IV biqu	75	Q	28			IV biqu
37	Q	24			IV biqu	76	Q	28			IV biqu
38	Q	36			IV biqu	77	Q	28			IV biqu
39	Q	32			IV biqu	78	Q	44			IV biqu

Порядковий номер дерева	Порода	Ступінь товщини стовбурів, сантиметрів			Категорія стану дерева, підстава відбору для рубки	Порядковий номер дерева	Порода	Ступінь товщини стовбурів, сантиметрів			Категорія стану дерева, підстава відбору для рубки
		ділової	напівділової	дров'яної				ділової	напівділової	дров'яної	
79	C	32			IV б'я	108	C	28			IV б'я
80	C	24			IV б'я	109	C	24			IV б'я
81	C	32			IV б'я	110	C		28		V б. цп
82	C	24			IV б'я	111	C		28		V б. цп
83	C		32		IV б'я	112	C		32		V б. цп
84	C	24			IV б'я	113	C	24			IV б'я
85	C		28		V б. цп	114	C	28			IV б'я
86	C		28		V б. цп	115	C	28			IV б'я
87	C	24			IV б'я	116	C	24			IV б'я
88	C	32			IV б'я	117	C			24	V б. цп
89	C	24			IV б'я	118	C	24			IV б'я
90	C	28			IV б'я	119	C		32		IV б. цп
91	C	28			IV б'я	120	C	28			IV б'я
92	C		24		V б. цп	121	C	28			IV б'я
93	C	28			IV б'я	122	C	28			IV б'я
94	C	28			IV б'я	123	C	24			IV б'я
95	C	24			IV б'я	124	C	28			IV б'я
96	C	32			IV б'я						
97	C		32		V б. цп						
98	C	24			IV б'я						
99	C		32		V б. цп						
100	C	24			IV б'я						
101	C	28			IV б'я						
102	C	28			IV б'я						
103	C	28			IV б'я						
104	C		32		V б. цп						
105	C	24			V б. цп						
106	C		32		V б. цп						
107	C		32		V б. цп						

Нумерацію і перелік провели:

НУМЕРАЦІЙНА ВІДОМІСТЬ ДЕРЕВ  
призначених для вибіркової санітарної рубки  
Житомирська область  
ДП "Лугинський спеціалізований"

Лісництво Бовсунівське

Урочище

квартал № 32

виділ № 50

ділянка №

площа 2,9 гектарів

Порядковий номер дерева	Порода	Ступінь товщини стовбурів, сантиметрів			Категорія стану дерева, підстава відбору для рубки	Порядковий номер дерева	Порода	Ступінь товщини стовбурів, сантиметрів			Категорія стану дерева, підстава відбору для рубки
		ділової	напівділової	дров'яної				ділової	напівділової	дров'яної	
1	С	28			IV big	40	С	36			IV big
2	С	44			IV big	41	С	48			IV big
3	С	24			IV big	42	С	36			IV big
4	С	40			IV big	43	С	24			IV big
5	С		24		IV big	44	С	40			IV big
6	С	32			IV big	45	С	28			IV big
7	С	44			IV big	46	С		32		IV big
8	С	28			IV big	47	С	36			IV big
9	С		28		IV big	48	С	24			IV big
10	С	24			IV big	49	С	40			IV big
11	С	40			IV big	50	С	32			IV big
12	С	36			IV big	51	С	36			IV big
13	С	32			IV big	52	С	24			IV big
14	С	28			IV big	53	С	40			IV big
15	С	44			IV big	54	С			24	IV big
16	С	24			IV big	55	С	32			IV big
17	С	36			IV big	56	С	36			IV big
18	С	40			IV big	57	С	28			IV big
19	С	32			IV big	58	С	40			IV big
20	С			24	IV big	59	С	36			IV big
21	С	28			IV big	60	С	48			IV big
22	С	40			IV big	61	С	36			IV big
23	С	44			IV big	62	С	24			IV big
24	С	24			IV big	63	С	40			IV big
25	С	48			IV big	64	С	28			IV big
26	С	32			IV big	65	С	36			IV big
27	С	28			IV big	66	С	32			IV big
28	С	40			IV big	67	С	36			IV big
29	С	36			IV big	68	С	24			IV big
30	С	44			IV big	69	С	36			IV big
31	С	24			IV big	70	С	40			IV big
32	С	32			IV big	71	С	32			IV big
33	С	28			IV big	72	С	36			IV big
34	С	36			IV big	73	С	28			IV big
35	С	40			IV big	74	С	44			IV big
36	С	32			IV big	75	С	24			IV big
37	С	44			IV big	76	С	40			IV big
38	С	28			IV big	77	С	32			IV big
39	С	24			IV big	78	С	44			IV big

Порядковий номер дерева	Порода	Ступінь товщини стовбурів, сантиметрів			Категорія стану дерева, підстава відбору для рубки	Порядковий номер дерева	Порода	Ступінь товщини стовбурів, сантиметрів			Категорія стану дерева, підстава відбору для рубки
		ділової	напівділової	дров'яної				ділової	напівділової	дров'яної	
79	С3	40			IV бідн	108	С3	40			IV бідн
80	С3	36			IV бідн	109	С3	44			IV бідн
81	С3	32			IV бідн	110	С3			24	VI ст сух
82	С3	36			IV бідн	111	С3		36		V бідн
83	С3	44			IV бідн	112	С2	32			IV бідн
84	С3	40			IV бідн	113	С3	40			IV бідн
85	С3	36			IV бідн	114	С3	28			IV бідн
86	С3	32			IV бідн	115	С3		36		V бідн
87	С3	40			IV бідн	116	С3	40			IV бідн
88	С3		24		V бідн	117	С3	32			IV бідн
89	С3	36			IV бідн	118	С3		32		V бідн
90	С3	32			IV бідн	119	С3	44			IV бідн
91	С3	40			IV бідн	120	С3	32			IV бідн
92	С3	28			IV бідн	121	С3	36			IV бідн
93	С3	36			IV бідн	122	С3		36		V бідн
94	С3	40			IV бідн	123	С3		32		V бідн
95	С3	32			IV бідн	124	С3	36			IV бідн
96	С3	36			IV бідн	125	С3	32			IV бідн
97	С3	40			IV бідн	126	С3			32	V бідн
98	С3		40		V бідн	127	С3			36	VI ст сух
99	С3	48			IV бідн	128	С3			36	VI ст сух
100	С3	32			IV бідн	129	С3		32		V бідн
101	С3	40			IV бідн	130	С3			36	VI ст сух
102	С3		36		V бідн	131	С3		36		V бідн
103	С3	36			IV бідн	132	С3			32	VI ст сух
104	С3	40			IV бідн	133	С3	32			IV бідн
105	С3		40		V бідн	134	С3			36	VI ст сух
106	С3	32			IV бідн	135	С3	36			IV бідн
107	С3		32		V бідн	136	С3		32		V бідн

Всього пронумеровано дерев \_\_\_\_\_

Нумерацію і перелік провели:

\_\_\_\_\_  
(посада)  
\_\_\_\_\_  
(посада)  
\_\_\_\_\_  
(посада)  
\_\_\_\_\_  
(посада)

\_\_\_\_\_ (підпис)  
\_\_\_\_\_ (підпис)  
\_\_\_\_\_ (підпис)  
\_\_\_\_\_ (підпис)

\_\_\_\_\_ (ініціали та прізвище)  
\_\_\_\_\_ (ініціали та прізвище)  
\_\_\_\_\_ (ініціали та прізвище)  
\_\_\_\_\_ (ініціали та прізвище)

05 08 2021 року





**НУМЕРАЦІЙНА ВІДОМІСТЬ ДЕРЕВ**  
призначених для вибіркової санітарної рубки

Житомирська область  
ДП "Лугинський спецлісгосп"

Лісництво Бовсунівське

Урочище \_\_\_\_\_

квартал № 32

виділ № 53

ділянка № 8

площа 5,5 гектарів

Порядковий номер дерева	Порода	Ступінь товщини ствобурів, сантиметрів			Категорія стану дерева, підстава вибору для рубки	Порядковий номер дерева	Порода	Ступінь товщини ствобурів, сантиметрів			Категорія стану дерева, підстава вибору для рубки
		ділової	напівділової	дров'яної				ділової	напівділової	дров'яної	
1	С	28			IV фігур	40	С	24			IV фігур
2	С	28			IV фігур	41	С		28		V б. сур
3	С		24		V б. сур	42	С	36			IV фігур
4	С		24		V б. сур	43	С		32		V б. сур
5	С	32			IV фігур	44	С		32		V б. сур
6	С		28		V б. сур	45	С	28			IV фігур
7	С	24			IV фігур	46	С	24			IV фігур
8	С	28			IV фігур	47	С	28			IV фігур
9	С		28		V б. сур	48	С		24		V б. сур
10	С	24			IV фігур	49	С	32			IV фігур
11	С	24			IV фігур	50	С		28		V б. сур
12	С		28		V б. сур	51	С		24		V б. сур
13	С		24		V б. сур	52	С	24			IV фігур
14	С	24			IV фігур	53	С	28			IV фігур
15	С	24			IV фігур	54	С		24		V б. сур
16	С		24		V б. сур	55	С	24			IV фігур
17	С			24	V б. сур	56	С	32			IV фігур
18	С		24		V б. сур	57	С	28			IV фігур
19	С		24		V б. сур	58	С		24		V б. сур
20	С	24			IV фігур	59	С	28			IV фігур
21	С	28			IV фігур	60	С	24			IV фігур
22	С	24			IV фігур	61	С		24		V б. сур
23	С		28		V б. сур	62	С		24		V б. сур
24	С	24			IV фігур	63	С	24			IV фігур
25	С		24		V б. сур	64	С	24			IV фігур
26	С	24			IV фігур	65	С	32			IV фігур
27	С	24			IV фігур	66	С		28		V б. сур
28	С	32			IV фігур	67	С	24			IV фігур
29	С	24			IV фігур	68	С	36			IV фігур
30	С		24		V б. сур	69	С		24		V б. сур
31	С	24			IV фігур	70	С			24	V б. сур
32	С	24			IV фігур	71	С	24			IV фігур
33	С	28			IV фігур	72	С		36		V б. сур
34	С		24		V б. сур	73	С		32		V б. сур
35	С		24		V б. сур	74	С			24	V б. сур
36	С	32			IV фігур	75	С		24		V б. сур
37	С		24		V б. сур	76	С	24			IV фігур
38	С		28		V б. сур	77	С			24	V б. сур
39	С	24			IV фігур	78	С			24	V б. сур




Порядковий номер дерева	Порода	Ступінь товщини стовбурів, сантиметрів			Категорія стану дерева, підстава відбору для рубки	Порядковий номер дерева	Порода	Ступінь товщини стовбурів, сантиметрів			Категорія стану дерева, підстава відбору для рубки
		ділової	напівділової	дров'яної				ділової	напівділової	дров'яної	
79	C	28			IV б'як	108	C		24		V б. цх
80	C			40	VI с. цх	109	C	24			IV б'як
81	C			36	VI с. цх	110	C	24			IV б'як
82	C			32	VI с. цх	111	C		24		V б. цх
83	C			28	VI с. цх	112	C		24		V б. цх
84	C			24	VI с. цх	113	C			24	VI с. цх
85	C	28			IV б'як	114	C		28		V б. цх
86	C		36		V б. цх	115	C	24			IV б'як
87	C		32		V б. цх	116	C	24			IV б'як
88	C		28		V б. цх	117	C			24	VI с. цх
89	C		24		V б. цх	118	C		24		V б. цх
90	C		24		V б. цх	119	C	28			IV б'як
91	C			24	VI с. цх	120	C		24		V б. цх
92	C	24			IV б'як	121	C	28			IV б'як
93	C	24			IV б'як	122	C	28			IV б'як
94	C		24		V б. цх	123	C		28		V б. цх
95	C		24		V б. цх	124	C	24			IV б'як
96	C	24			IV б'як	125	C	28			IV б'як
97	C	28			IV б'як	126	C	32			IV б'як
98	C		24		V б. цх	127	C		28		V б. цх
99	C		28		V б. цх	128	C		28		V б. цх
100	C	24			IV б'як	129	C	24			IV б'як
101	C		24		V б. цх	130	C	24			IV б'як
102	C	28			IV б'як	131	C	28			IV б'як
103	C	28			IV б'як	132	C		24		V б. цх
104	C			24	VI с. цх	133	C	32			IV б'як
105	C			24	VI с. цх	134	C	32			IV б'як
106	C			24	VI с. цх	135	C	28			IV б'як
107	C			24	VI с. цх	136	C		28		V б. цх

Всього пронумеровано дерев \_\_\_\_\_

Нумерацію і перелік провели:

С. М. М'яку  
 (посада)  
В. О. М. - 10  
 (посада)  
М. О. М. - 10  
 (посада)  
 \_\_\_\_\_  
 (посада)

  
 (підпис)  
 \_\_\_\_\_  
 (підпис)

О. М. Свир  
 (ініціали та прізвище)  
В. В. Мисовський  
 (ініціали та прізвище)  
В. Т. Смицький  
 (ініціали та прізвище)  
 \_\_\_\_\_  
 (ініціали та прізвище)

04. 06 20 21 року

НУМЕРАЦІЙНА ВІДОМІСТЬ ДЕРЕВ  
призначених для вибіркової санітарної рубки  
Житомирська область  
ДП "Лугинський спеціалізований"

Лісництво Бовсунівське  
квартал № 32

виділ № 13

Урочище  
ділянка № 3 площа 65 гектарів

Порядковий номер дерева	Порода	Ступінь товщини стовбурів, сантиметрів			Категорія стану дерева, підстава відбору для рубки	Порядковий номер дерева	Порода	Ступінь товщини стовбурів, сантиметрів			Категорія стану дерева, підстава відбору для рубки
		ділової	напівділової	дров'яної				ділової	напівділової	дров'яної	
137	C	28			IV б.г.м.	137	C			24	VI ст. м.
138	C	36			IV б.г.м.	177	C			24	VI ст. м.
139	C		24		V б. м.	178	C		24		V б. м.
140	C	32			IV б.г.м.	179	C		24		V б. м.
141	C		36		V б. м.	180	C	28			IV б.г.м.
142	C	24			IV б.г.м.	181	C			28	VI ст. м.
143	C	24			IV б.г.м.	182	C			24	VI ст. м.
144	C	28			IV б.г.м.	183	C		24		V б. м.
145	C		28		V б. м.	184	C			24	VI ст. м.
146	C		24		V б. м.	185	C			28	VI ст. м.
147	C			24	VI ст. м.	186	C	36			IV б.г.м.
148	C	24			IV б.г.м.	187	C		24		V б. м.
149	C		24		V б. м.	188	C			24	VI ст. м.
150	C	24			IV б.г.м.	189	C			24	VI ст. м.
151	C	24			IV б.г.м.	190	C		24		V б. м.
152	C	28			IV б.г.м.	191	C			24	VI ст. м.
153	C	36			IV б.г.м.	192	C	28			IV б.г.м.
154	C		24		V б. м.	193	C			28	VI ст. м.
155	C		24		V б. м.	194	C		24		V б. м.
156	C			28	VI ст. м.	195	C	24			V б. м.
157	C			28	VI ст. м.	196	C	36			IV б.г.м.
158	C			24	VI ст. м.	197	C			28	VI ст. м.
159	C		24		V б. м.						
160	C		24		V б. м.						
161	C	24			IV б.г.м.						
162	C		24		V б. м.						
163	C			24	VI ст. м.						
164	C		24		V б. м.						
165	C		24		V б. м.						
166	C		24		V б. м.						
167	C		24		V б. м.						
168	C		24		V б. м.						
169	C			24	VI ст. м.						
170	C	24			IV б.г.м.						
171	C		24		V б. м.						
172	C	32			IV б.г.м.						
173	C	24			IV б.г.м.						
174	C		24		V б. м.						
175	C	28			IV б.г.м.						
176	C		24		VI ст. м.						



**НУМЕРАЦІЙНА ВІДОМІСТЬ ДЕРЕВ**  
призначених для вибіркової санітарної рубки

Житомирська область  
ДП "Лугинський спеціалізований"

Лісництво Бовсунівське

Урочище -

квартал № 34

виділ № 31

ділянка № 2

площа 10,0 гектарів

Порядковий номер дерева	Порода	Ступінь товщини стовбурів, сантиметрів			Категорія стану дерева, підстава відбору для рубки	Порядковий номер дерева	Порода	Ступінь товщини стовбурів, сантиметрів			Категорія стану дерева, підстава відбору для рубки
		ділової	напівділової	дров'яної				ділової	напівділової	дров'яної	
1	С	32			IV б.г.м.	40	С	40			IV б.г.м.
2	С			24	VI ст. ц.х.	41	С	36			IV б.г.м.
3	С	32			IV б.г.м.	42	С	32			IV б.г.м.
4	С	32			IV б.г.м.	43	С	40			IV б.г.м.
5	С	28			IV б.г.м.	44	С	36			IV б.г.м.
6	С	32			IV б.г.м.	45	С	48			IV б.г.м.
7	С	28			IV б.г.м.	46	С	32			IV б.г.м.
8	С	24			IV б.г.м.	47	С	44			IV б.г.м.
9	С	28			IV б.г.м.	48	С	48			IV б.г.м.
10	С	24			IV б.г.м.	49	С	44			IV б.г.м.
11	С	28			IV б.г.м.	50	С	36			IV б.г.м.
12	С	24			IV б.г.м.	51	С	28			IV б.г.м.
13	С	32			IV б.г.м.	52	С	24			IV б.г.м.
14	С	36			IV б.г.м.	53	С	36			IV б.г.м.
15	С	32			IV б.г.м.	54	С	36			IV б.г.м.
16	С	36			IV б.г.м.	55	С	40			IV б.г.м.
17	С	32			IV б.г.м.	56	С	44			IV б.г.м.
18	С	32			IV б.г.м.	57	С	32			IV б.г.м.
19	С	40			IV б.г.м.	58	С	36			IV б.г.м.
20	С	36			IV б.г.м.	59	С			32	VI ст. ц.х.
21	С	28			IV б.г.м.	60	С		36		V об. ц.х.
22	С	28			IV б.г.м.	61	С		24		V об. ц.х.
23	С	36			IV б.г.м.	62	С		24		V об. ц.х.
24	С	32			IV б.г.м.	63	С	36			IV б.г.м.
25	С	28			IV б.г.м.	64	С	32			IV б.г.м.
26	С	32			IV б.г.м.	65	С	40			IV б.г.м.
27	С	36			IV б.г.м.	66	С			24	VI ст. ц.х.
28	С	40			IV б.г.м.	67	С			24	VI ст. ц.х.
29	С	40			IV б.г.м.	68	С	32			IV б.г.м.
30	С	36			IV б.г.м.	69	С			24	VI ст. ц.х.
31	С	24			IV б.г.м.	70	С	24			IV б.г.м.
32	С	36			IV б.г.м.	71	С	32			IV б.г.м.
33	С	36			IV б.г.м.	72	С			28	VI ст. ц.х.
34	С	44			IV б.г.м.	73	С	28			IV б.г.м.
35	С	36			IV б.г.м.	74	С			36	VI ст. ц.х.
36	С	32			IV б.г.м.	75	С	44			IV б.г.м.
37	С	32			IV б.г.м.	76	С		24		V об. ц.х.
38	С	36			IV б.г.м.	77	С		24		V об. ц.х.
39	С	48			IV б.г.м.	78	С			28	VI ст. ц.х.

Порядковий номер дерева	Порода	Ступінь товщини стовбурів, сантиметрів			Категорія стану дерева, підстава відбору для рубки	Порядковий номер дерева	Порода	Ступінь товщини стовбурів, сантиметрів			Категорія стану дерева, підстава відбору для рубки
		ділової	напівділової	дров'яної				ділової	напівділової	дров'яної	
79	С	24			IV б'гм	108	С	24			IV б'гм
80	С	28			N б'гм	109	С	28			IV б'гм
81	С			24	VI ст. сух	110	С	28			IV б'гм
82	С	32			IV б'гм	111	С	24			IV б'гм
83	С	28			IV б'гм	112	С	28			IV б'гм
84	С	28			IV б'гм	113	С	32			IV б'гм
85	С			28	VI ст. сух	114	С	32			IV б'гм
86	С	28			IV б'гм	115	С			36	VI ст. сух
87	С			24	VI ст. сух	116	С		40		IV б'гм
88	С	24			IV б'гм	117	С	32			IV б'гм
89	С	32			IV б'гм	118	С			24	VI ст. сух
90	С	32			IV б'гм	119	С	24			IV б'гм
91	С			40	VI ст. сух	120	С		24		IV б'гм
92	С	24			IV б'гм	121	С			36	VI ст. сух
93	С	32			N б'гм	122	С			40	VI ст. сух
94	С	32			IV б'гм	123	С	24			IV б'гм
95	С	24			IV б'гм	124	С	24			IV б'гм
96	С			32	VI ст. сух	125	С			32	VI ст. сух
97	С	36			IV б'гм	126	С	32			IV б'гм
98	С	36			IV б'гм	127	С	28			IV б'гм
99	С			24	VI ст. сух	128	С			24	VI ст. сух
100	С		32		IV б'гм	129	С	24			IV б'гм
101	С	32			IV б'гм	130	С	24			IV б'гм
102	С			32	VI ст. сух	131	С	24			IV б'гм
103	С	28			IV б'гм	132	С	28			IV б'гм
104	С	32			IV б'гм	133	С	28			IV б'гм
105	С			24	VI ст. сух	134	С	24			IV б'гм
106	С			40	VI ст. сух	135	С			24	VI ст. сух
107	С			32	VI ст. сух	136	С			28	VI ст. сух

Всього пронумеровано дерев \_\_\_\_\_

Нумерацію і перелік провели:

О. М. Яну  
 (посада)  
В. О. Яну  
 (посада)  
М. О. Яну  
 (посада)  
 \_\_\_\_\_  
 (посада)

[Підпис]  
 (підпис)  
[Підпис]  
 (підпис)  
 \_\_\_\_\_  
 (підпис)

О. М. Сив  
 (ініціали та прізвище)  
В. В. Лісовський  
 (ініціали та прізвище)  
В. Ч. Сивуцький  
 (ініціали та прізвище)  
 \_\_\_\_\_  
 (ініціали та прізвище)

26. 07. 2021 року

**НУМЕРАЦІЙНА ВІДОМІСТЬ ДЕРЕВ**  
призначених для вибіркової санітарної рубки

Житомирська область

ДП "Лугинський спеціалізований"

Лісництво Бовсунівське

Урочище

квартал № 34

виділ № 31

ділянка № 2

площа 10,0 гектарів

Порядковий номер дерева	Порода	Ступінь товщини стовбурів, сантиметрів			Категорія стану дерева, підстава відбору для рубки	Порядковий номер дерева	Порода	Ступінь товщини стовбурів, сантиметрів			Категорія стану дерева, підстава відбору для рубки
		ділової	напівділової	дров'яної				ділової	напівділової	дров'яної	
137	С			24	VI ст. цук.	176	С	40			IV б. цук.
138	С	28			IV б. цук.	177	С	24			IV б. цук.
139	С	24			IV б. цук.	178	С	32			IV б. цук.
140	С	32			IV б. цук.	179	С	40			IV б. цук.
141	С			32	VI ст. цук.	180	С	32			IV б. цук.
142	С			36	VI ст. цук.	181	С			28	VI ст. цук.
143	С	32			IV б. цук.	182	С	24			IV б. цук.
144	С	28			IV б. цук.	183	С			36	VI ст. цук.
145	С	40			IV б. цук.	184	С	40			IV б. цук.
146	С	32			IV б. цук.	185	С	52			IV б. цук.
147	С	32			IV б. цук.	186	С			32	VI ст. цук.
148	С			32	VI ст. цук.	187	С	48			IV б. цук.
149	С	32			IV б. цук.	188	С	36			IV б. цук.
150	С	24			IV б. цук.	189	С			32	VI ст. цук.
151	С	24			IV б. цук.	190	С		32		VI б. цук.
152	С			28	VI ст. цук.	191	С		36		VI б. цук.
153	С	28			IV б. цук.	192	С	28			IV б. цук.
154	С	28			IV б. цук.	193	С	32			IV б. цук.
155	С	24			IV б. цук.	194	С	32			IV б. цук.
156	С			40	VI ст. цук.	195	С	32			IV б. цук.
157	С	40			IV б. цук.	196	С		32		VI б. цук.
158	С	28			IV б. цук.	197	С			32	VI ст. цук.
159	С	24			IV б. цук.	198	С	44			IV б. цук.
160	С	28			IV б. цук.	199	С	40			IV б. цук.
161	С	24			IV б. цук.	200	С			28	VI ст. цук.
162	С	24			IV б. цук.	201	С			36	VI ст. цук.
163	С	32			IV б. цук.	202	С	36			IV б. цук.
164	С	24			IV б. цук.	203	С			36	VI ст. цук.
165	С	24			IV б. цук.	204	С			28	VI ст. цук.
166	С			24	VI ст. цук.	205	С	44			IV б. цук.
167	С	28			IV б. цук.	206	С	40			IV б. цук.
168	С	24			IV б. цук.	207	С	28			IV б. цук.
169	С	48			IV б. цук.	208	С			28	VI ст. цук.
170	С	32			IV б. цук.	209	С			28	VI ст. цук.
171	С			28	VI ст. цук.	210	С			32	VI ст. цук.
172	С	32			IV б. цук.	211	С	24			IV б. цук.
173	С	44			IV б. цук.	212	С	36			IV б. цук.
174	С	32			IV б. цук.	213	С			36	VI ст. цук.
175	С			32	VI ст. цук.	214	С		36		VI б. цук.

Порядковий номер дерева	Порода	Ступінь товщини стовбурів, сантиметрів			Категорія стану дерева, підстава відбору для рубки	Порядковий номер дерева	Порода	Ступінь товщини стовбурів, сантиметрів			Категорія стану дерева, підстава відбору для рубки
		ділової	напівділової	дров'яної				ділової	напівділової	дров'яної	
215	С	32			IV фігур	244	С	32			IV фігур
216	С	24			IV фігур	245	С			32	VI ст. цук
217	С	24			IV фігур	246	С			28	VI ст. цук
218	С		32		V б. цук	247	С			28	VI ст. цук
219	С	24			IV фігур	248	С	40			IV фігур
220	С	28			IV фігур	249	С	40			IV фігур
221	С	28			IV фігур	250	С			40	VI ст. цук
222	С			32	VI ст. цук	251	С	36			IV фігур
223	С	24			IV фігур	252	С	36			IV фігур
224	С	28			IV фігур	253	С			36	VI ст. цук
225	С	24			IV фігур	254	С	40			IV фігур
226	С	32			IV фігур	256	С	40			IV фігур
227	С	24			IV фігур	257	С	32			IV фігур
228	С	36			IV фігур	258	С	36			IV фігур
229	С	32			IV фігур	259	С	36			IV фігур
230	С	24			IV фігур	260	С	28			IV фігур
231	С	24			IV фігур	261	С	28			IV фігур
232	С	32			IV фігур	262	С	24			IV фігур
233	С	32			IV фігур	263	С	36			IV фігур
234	С			40	VI ст. цук	264	С	32			IV фігур
235	С	32			IV фігур	265	С	32			IV фігур
236	С	40			IV фігур	266	С	28			IV фігур
237	С	36			IV фігур	267	С	32			IV фігур
238	С	32			IV фігур	268	С	32			IV фігур
239	С			36	VI ст. цук	269	С	36			IV фігур
240	С	32			IV фігур	270	С	36			IV фігур
241	С			32	VI ст. цук	271	С	32			IV фігур
242	С			32	VI ст. цук	272	С	28			IV фігур
243	С			32	VI ст. цук	273	С	32			IV фігур

Всього пронумеровано дерев \_\_\_\_\_

Нумерацію і перелік провели:

О. М. Ліс  
 (посада)  
В. О. Л. Л.  
 (посада)  
М. М. Л. Л.  
 (посада)  
 \_\_\_\_\_  
 (посада)

[Підпис]  
 (підпис)  
[Підпис]  
 (підпис)  
 \_\_\_\_\_  
 (підпис)

О. М. Ліс  
 (ініціали та прізвище)  
В. В. Лісовський  
 (ініціали та прізвище)  
В. В. Смицький  
 (ініціали та прізвище)  
 \_\_\_\_\_  
 (ініціали та прізвище)

26 02 2021 року

# НУМЕРАЦІЙНА ВІДОМІСТЬ ДЕРЕВ призначених для вибіркової санітарної рубки

Житомирська область

ДП "Лугинський спецлісгосп"

Лісництво Бовсунівське

Урочище

квартал № 34

виділ № 31

ділянка № 3

площа 10,6 гектарів

Порядковий номер дерева	Порода	Ступінь товщини стовбурів, сантиметрів			Категорія стану дерева, підстава відбору для рубки	Порядковий номер дерева	Порода	Ступінь товщини стовбурів, сантиметрів			Категорія стану дерева, підстава відбору для рубки
		ділової	напівділової	дров'яної				ділової	напівділової	дров'яної	
1	Q	28			IV Biqu	40	Q	56			IV Biqu
2	Q	28			IV Biqu	41	Q	24			IV Biqu
3	Q	32			IV Biqu	42	Q		28		Vob. cur
4	Q		32		Vob. cur	43	Q	36			V Biqu
5	Q	28			IV Biqu	44	Q	28			IV Biqu
6	Q	24			IV Biqu	45	Q	36			IV Biqu
7	Q	32			IV Biqu	46	Q	36			IV Biqu
8	Q		28		Vob. cur	47	Q	28			IV Biqu
9	Q		24		Vob. cur	48	Q	24			IV Biqu
10	Q	32			IV Biqu	49	Q	32			IV Biqu
11	Q	24			IV Biqu	50	Q	36			IV Biqu
12	Q	28			IV Biqu	51	Q	28			IV Biqu
13	Q	24			IV Biqu	52	Q				IV Biqu
14	Q	28			IV Biqu	53	Q	32			IV Biqu
15	Q	24			IV Biqu	54	Q	36			IV Biqu
16	Q		24		Vob. cur	55	Q	32			IV Biqu
17	Q		24		Vob. cur	56	Q	32			IV Biqu
18	Q			24	Vob. cur	57	Q	24			IV Biqu
19	Q		24		Vob. cur	58	Q	32			IV Biqu
20	Q	36			IV Biqu	59	Q	24			IV Biqu
21	Q	38			IV Biqu	60	Q			24	VI Biqu
22	Q	40			IV Biqu	61	Q		32		Vob. cur
23	Q	28			IV Biqu	62	Q		36		Vob. cur
24	Q	32			IV Biqu	63	Q		32		Vob. cur
25	Q	32			IV Biqu	64	Q	32			IV Biqu
26	Q	32			IV Biqu	65	Q	32			IV Biqu
27	Q	36			IV Biqu	66	Q	36			IV Biqu
28	Q		28		IV Biqu	67	Q	32			IV Biqu
29	Q		28		IV Biqu	68	Q		32		Vob. cur
30	Q	32			IV Biqu	69	Q	32			IV Biqu
31	Q			28	Vob. cur	70	Q	36			IV Biqu
32	Q			32	Vob. cur	71	Q	32			IV Biqu
33	Q			24	Vob. cur	72	Q	32			IV Biqu
34	Q	40			IV Biqu	73	Q		28		Vob. cur
35	Q	36			IV Biqu	74	Q		24		Vob. cur
36	Q	28			IV Biqu	75	Q	32			IV Biqu
37	Q	28			IV Biqu	76	Q	24			IV Biqu
38	Q	28			IV Biqu	77	Q	32			IV Biqu
39	Q	32			IV Biqu	78	Q	24			IV Biqu


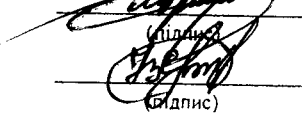
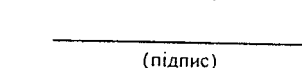


Порядковий номер дерева	Порода	Ступінь товщини стовбурів, сантиметрів			Категорія стану дерева, підстава відбору для рубки	Порядковий номер дерева	Порода	Ступінь товщини стовбурів, сантиметрів			Категорія стану дерева, підстава відбору для рубки
		ділової	напівділової	дров'яної				ділової	напівділової	дров'яної	
49	Q	24			IV figa	108	Q	32			IV figa
80	Q	32			IV figa	109	Q		36		V b. cyr
81	Q	36			IV figa	110	Q		32		V b. cyr
82	Q	28			IV figa	111	Q		28		V b. cyr
83	Q	28			IV figa	112	Q		28		V b. cyr
84	Q	24			IV figa	113	Q	36			IV figa
85	Q	32			IV figa	114	Q	32			IV figa
86	Q	24			IV figa	115	Q	32			IV figa
87	Q		28		V b. cyr	116	Q	28			IV figa
88	Q		28		V b. cyr	117	Q	36			IV figa
89	Q		32		V b. cyr	118	Q	28			IV figa
90	Q	32			IV figa	119	Q	28			IV figa
91	Q	28			IV figa	120	Q	32			IV figa
92	Q	24			IV figa	121	Q	28			IV figa
93	Q	24			IV figa	122	Q	32			IV figa
94	Q	28			IV figa	123	Q	32			IV figa
95	Q	24			IV figa	124	Q	24			IV figa
96	Q	32			IV figa	125	Q	28			IV figa
97	Q	36			IV figa	126	Q	36			IV figa
98	Q	36			IV figa	127	Q	22			IV figa
99	Q	32			IV figa	128	Q		40		V b. cyr
100	Q	28			IV figa	129	Q	32			V b. cyr
101	Q	24			IV figa	130	Q	36			V b. cyr
102	Q	28			IV figa	131	Q			36	V b. cyr
103	Q	36			IV figa	132	Q			32	V b. cyr
104	Q	32			IV figa	133	Q		36		V b. cyr
105	Q	28			IV figa	134	Q		24		V b. cyr
106	Q	32			IV figa	135	Q		28		V b. cyr
107	Q		36		V b. cyr	136	Q	32			IV figa

Всього пронумеровано дерев \_\_\_\_\_

Нумерацію і перелік провели:

О. М. Ліс  
 (посада)  
В. О. Л-10  
 (посада)  
М. М. Л-10  
 (посада)

  
 (підпис)  
  
 (підпис)  
  
 (підпис)

О. М. Ліс  
 (ініціали та прізвище)  
В. В. Лісовський  
 (ініціали та прізвище)  
В. В. Лісовський  
 (ініціали та прізвище)



26. 03 2021 року

Порядковий номер дерева	Порода	Ступінь товщини стовбурів, сантиметрів			Категорія стану дерева, підстава відбору для рубки	Порядковий номер дерева	Порода	Ступінь товщини стовбурів, сантиметрів			Категорія стану дерева, підстава відбору для рубки
		ділової	напівділової	дров'яної				ділової	напівділової	дров'яної	
49	С	24			IV figu	108	С	32			IV figu
80	С	32			IV figu	109	С		36		V db. cy
81	С	36			IV figu	110	С		32		V db. cy
82	С	28			IV figu	111	С		28		V db. cy
83	С	32			IV figu	112	С		28		V db. cy
84	С	24			IV figu	113	С	36			IV figu
85	С	32			IV figu	114	С	32			IV figu
86	С	24			IV figu	115	С	32			IV figu
87	С		28		V db. cy	116	С	28			IV figu
88	С		28		V db. cy	117	С	36			IV figu
89	С		32		V db. cy	118	С	28			IV figu
90	С	32			IV figu	119	С	28			IV figu
91	С	28			IV figu	120	С	32			IV figu
92	С	24			IV figu	121	С	28			IV figu
93	С	24			IV figu	122	С	32			IV figu
94	С	28			IV figu	123	С	32			IV figu
95	С	24			IV figu	124	С	24			IV figu
96	С	32			IV figu	125	С	28			IV figu
97	С	36			IV figu	126	С	36			IV figu
98	С	36			IV figu	127	С	32			IV figu
99	С	32			IV figu	128	С		40		V db. cy
100	С	28			IV figu	129	С	32			V db. cy
101	С	24			IV figu	130	С	36			V db. cy
102	С	28			IV figu	131	С		36		V db. cy
103	С	36			IV figu	132	С		32		V db. cy
104	С	32			IV figu	133	С		36		V db. cy
105	С	28			IV figu	134	С	24			V db. cy
106	С	32			IV figu	135	С	28			V db. cy
107	С		36		V db. cy	136	С	32			IV figu

Всього пронумеровано дерев

Нумерацію і перелік провели:

Г. М. Ліс  
 (посада)  
В. О. Л-10  
 (посада)  
М. М. Л-10  
 (посада)  
 \_\_\_\_\_  
 (посада)

  
 (підпис)  
  
 (підпис)  
 \_\_\_\_\_  
 (підпис)

О. М. Лис  
 (ініціали та прізвище)  
В. В. Лісовський  
 (ініціали та прізвище)  
В. В. Лісовський  
 (ініціали та прізвище)  
 \_\_\_\_\_  
 (ініціали та прізвище)

26. 03 2021 року

НУМЕРАЦІЙНА ВІДОМІСТЬ ДЕРЕВ  
призначених для вибіркової санітарної рубки  
Житомирська область  
ДП "Лугинський спеціалізований"

Лісництво Бовсунівське

Урочище

квартал № 34

виділ № 31

ділянка № 3

площа 140 гектарів



Порядковий номер дерева	Порода	Ступінь товщини стовбурів, сантиметрів			Категорія стану дерева, підстава відбору для рубки	Порядковий номер дерева	Порода	Ступінь товщини стовбурів, сантиметрів			Категорія стану дерева, підстава відбору для рубки
		ділової	напівділової	дров'яної				ділової	напівділової	дров'яної	
137	Q	22			IV B'gu	176	Q	32			IV B'gu
138	Q	36			IV B'gu	177	Q	28			IV B'gu
139	Q	24			IV B'gu	178	Q	28			IV B'gu
140	Q	24			IV B'gu	179	Q	28			IV B'gu
141	Q	24			IV B'gu	180	Q	32			IV B'gu
142	Q	36			IV B'gu	181	Q	32			IV B'gu
143	Q	32			IV B'gu	182	Q	24			IV B'gu
144	Q		32		Vib. cyr	183	Q	32			IV B'gu
145	Q		32		Vib. cyr	184	Q		32		Vib. cyr
146	Q	28			IV B'gu	185	Q		32		Vib. cyr
147	Q	24			IV B'gu	186	Q		32		Vib. cyr
148	Q	24			IV B'gu	187	Q	36			IV B'gu
149	Q	28			IV B'gu	188	Q	44			IV B'gu
150	Q	36			IV B'gu	189	Q	32			IV B'gu
151	Q	24			IV B'gu	190	Q	36			IV B'gu
152	Q	28			IV B'gu	191	Q		28		Vib. cyr
153	Q	24			IV B'gu	192	Q	28			IV B'gu
154	Q	24			IV B'gu	193	Q	24			IV B'gu
155	Q	24			IV B'gu	194	Q	32			IV B'gu
156	Q	24			IV B'gu	195	Q	32			IV B'gu
157	Q	24			IV B'gu	196	Q	32			IV B'gu
158	Q	24			IV B'gu	197	Q	28			IV B'gu
159	Q	32			IV B'gu	198	Q		32		Vib. cyr
160	Q	36			IV B'gu	199	Q		32		Vib. cyr
161	Q		36		Vib. cyr	200	Q			24	Vib. cyr
162	Q	32			IV B'gu	201	Q			28	Vib. cyr
163	Q	36			IV B'gu	202	Q			32	Vib. cyr
164	Q		28		Vib. cyr	203	Q			28	Vib. cyr
165	Q		28		Vib. cyr	204	Q		32		Vib. cyr
166	Q		24		Vib. cyr	205	Q		28		Vib. cyr
167	Q		24		Vib. cyr	206	Q		28		Vib. cyr
168	Q		36		Vib. cyr	207	Q	24			IV B'gu
169	Q	24			Vib. cyr	208	Q	24			IV B'gu
170	Q	28			IV B'gu	209	Q	32			IV B'gu
171	Q	36			IV B'gu	210	Q	24			IV B'gu
172	Q		28		Vib. cyr	211	Q	24			IV B'gu
173	Q		24		Vib. cyr	212	Q	28			IV B'gu
174	Q	28			IV B'gu	213	Q	32			IV B'gu
175	Q	32			IV B'gu	214	Q	24			IV B'gu

Порядковий номер дерева	Порода	Ступінь товщини стовбурів, сантиметрів			Категорія стану дерева, підстава відбору для рубки	Порядковий номер дерева	Порода	Ступінь товщини стовбурів, сантиметрів			Категорія стану дерева, підстава відбору для рубки
		ділової	напівділової	дров'яної				ділової	напівділової	дров'яної	
215	Q	24			IV B. g. m.	244	Q	24			IV B. g. m.
216	Q	28			IV B. g. m.	245	Q	24			IV B. g. m.
217	Q	24			IV B. g. m.	246	Q	28			IV B. g. m.
218	Q	28			IV B. g. m.	247	Q	32			IV B. g. m.
219	Q	28			IV B. g. m.	248	Q	28			IV B. g. m.
220	Q	24			IV B. g. m.	249	Q	28			IV B. g. m.
221	Q	14			IV B. g. m.	250	Q	28			IV B. g. m.
222	Q	28			IV B. g. m.	251	Q		24		IV B. g. m.
223	Q	32			IV B. g. m.	252	Q	28			IV B. g. m.
224	Q		32		V. b. m.	253	Q	28			IV B. g. m.
225	Q		28		V. b. m.	254	Q	32			IV B. g. m.
226	Q	40			IV B. g. m.	255	Q	24			IV B. g. m.
227	Q	36			IV B. g. m.	256	Q	28			IV B. g. m.
228	Q	36			IV B. g. m.	257	Q	14			IV B. g. m.
229	Q	36			IV B. g. m.	258	Q	28			IV B. g. m.
230	Q		28		V. b. m.	259	Q	14			IV B. g. m.
231	Q		32		V. b. m.	260	Q	28			IV B. g. m.
232	Q		32		V. b. m.	261	Q	28			IV B. g. m.
233	Q	24			IV B. g. m.	262	Q	10			IV B. g. m.
234	Q	28			IV B. g. m.	263	Q	24			IV B. g. m.
235	Q	32			IV B. g. m.	264	Q	32			IV B. g. m.
236	Q	28			IV B. g. m.	265	Q	24			IV B. g. m.
237	Q	28			IV B. g. m.	266	Q	32			IV B. g. m.
238	Q	32			IV B. g. m.	267	Q	32			IV B. g. m.
239	Q	28			IV B. g. m.	268	Q	24			IV B. g. m.
240	Q	28			IV B. g. m.	269	Q	28			IV B. g. m.
241	Q	32			IV B. g. m.	270	Q	32			IV B. g. m.
242	Q	36			IV B. g. m.	271	Q	24			IV B. g. m.
243	Q	32			IV B. g. m.	272	Q	24			IV B. g. m.

Всього пронумеровано дерев \_\_\_\_\_

Нумерацію і перелік провели:

О. М. Ліс  
 (посада)  
В. О. Л. - 10  
 (посада)  
М. М. Л. - 10  
 (посада)  
 \_\_\_\_\_  
 (посада)

  
 (підпис)  
  
 (підпис)  
 \_\_\_\_\_  
 (підпис)

О. М. Ліс  
 (ініціали та прізвище)  
В. О. Лісовський  
 (ініціали та прізвище)  
В. Ч. Лісовський  
 (ініціали та прізвище)  
 \_\_\_\_\_  
 (ініціали та прізвище)

26. 03. 2021 року

**НУМЕРАЦІЙНА ВІДОМІСТЬ ДЕРЕВ**  
призначених для вибіркової санітарної рубки

Житомирська область

ДП "Лугинський спецлісгосп"

Лісництво Бовсунівське

Урочище \_\_\_\_\_

квартал № 34

виділ № 31

ділянка № 3

площа 10,0 гектарів

Порядковий номер дерева	Порода	Ступінь товщини стовбурів, сантиметрів			Категорія стану дерева, підстава відбору для рубки	Порядковий номер дерева	Порода	Ступінь товщини стовбурів, сантиметрів			Категорія стану дерева, підстава відбору для рубки
		ділової	напівділової	дров'яної				ділової	напівділової	дров'яної	
272	Q	32			IV B. g. m.	312	Q	24			IV B. g. m.
273	Q	40			IV B. g. m.	313	Q	28			IV B. g. m.
274	Q	32			IV B. g. m.	314	Q	24			IV B. g. m.
275	Q	40			IV B. g. m.	315	Q	24			IV B. g. m.
276	Q	32			IV B. g. m.	316	Q	22			IV B. g. m.
277	Q	32			IV B. g. m.	317	Q	32			IV B. g. m.
278	Q	32			IV B. g. m.	318	Q	28			IV B. g. m.
279	Q	32			IV B. g. m.	319	Q		24		V B. g. m.
280	Q	36			IV B. g. m.	320	Q		32		V B. g. m.
281	Q	32			IV B. g. m.	321	Q	24			IV B. g. m.
282	Q	28			IV B. g. m.	322	Q	32			IV B. g. m.
283	Q	28			IV B. g. m.	323	Q	32			IV B. g. m.
284	Q	36			IV B. g. m.	324	Q	22			IV B. g. m.
285	Q	24			IV B. g. m.	325	Q	32			IV B. g. m.
286	Q	24			IV B. g. m.	326	Q	22			IV B. g. m.
287	Q		32		V B. g. m.	327	Q	22			IV B. g. m.
288	Q		32		V B. g. m.	328	Q	36			IV B. g. m.
289	Q	32			IV B. g. m.	329	Q	28			IV B. g. m.
290	Q	32			IV B. g. m.	330	Q		24		V B. g. m.
291	Q	32			IV B. g. m.	331	Q	32			IV B. g. m.
292	Q	32			IV B. g. m.	332	Q	32			IV B. g. m.
293	Q	28			IV B. g. m.	333	Q	32			IV B. g. m.
294	Q	28			IV B. g. m.	334	Q	32			IV B. g. m.
295	Q	28			IV B. g. m.	335	Q	32			IV B. g. m.
296	Q	32			IV B. g. m.	336	Q		28		IV B. g. m.
297	Q		32		V B. g. m.	337	Q	32			IV B. g. m.
298	Q		28		V B. g. m.	338	Q	22			IV B. g. m.
299	Q			28	V B. g. m.	339	Q	28			IV B. g. m.
300	Q				V B. g. m.	340	Q	32			IV B. g. m.
301	Q		32		V B. g. m.	341	Q	28			IV B. g. m.
302	Q		40		V B. g. m.	342	Q	28			IV B. g. m.
303	Q		36		V B. g. m.	343	Q	28			IV B. g. m.
304	Q			24	V B. g. m.	344	Q		24		V B. g. m.
305	Q		28		V B. g. m.	345	Q		24		V B. g. m.
306	Q	32			IV B. g. m.	346	Q		24		V B. g. m.
307	Q	24			IV B. g. m.	347	Q	28			IV B. g. m.
308	Q	32			IV B. g. m.	348	Q	24			IV B. g. m.
309	Q	32			IV B. g. m.	349	Q	28			IV B. g. m.
310	Q	28			IV B. g. m.	350	Q	28			IV B. g. m.
311	Q	28			IV B. g. m.			32			IV B. g. m.

Порядковий номер дерева	Порода	Ступінь товщини стовбурів, сантиметрів			Категорія стану дерева, підстава відбору для рубки	Порядковий номер дерева	Порода	Ступінь товщини стовбурів, сантиметрів			Категорія стану дерева, підстава відбору для рубки
		ділової	напівділової	дров'яної				ділової	напівділової	дров'яної	
351	Q	28			IV клас	380	Q	40			IV клас
352	Q	28			IV клас	381	Q	28			IV клас
353	Q	24			IV клас	382	Q	32			IV клас
354	Q	28			IV клас	383	Q	32			IV клас
355	Q	36			IV клас	384	Q	36			IV клас
356	Q	32			IV клас	385	Q	36			IV клас
357	Q	32			IV клас	386	Q	28			IV клас
358	Q	24			IV клас	387	Q	32			IV клас
359	Q	32			IV клас	388	Q	28			IV клас
360	Q	32			IV клас	389	Q	36			IV клас
361	Q	28			IV клас	390	Q		24		V клас
362	Q	36			IV клас	391	Q		24		V клас
363	Q	28			IV клас	392	Q	28			V клас
364	Q	32			IV клас	393	Q	24			V клас
365	Q	28			V клас	394	Q	24			V клас
366	Q		40		IV клас	395	Q	24			IV клас
367	Q		32		V клас	396	Q	28			V клас
368	Q		28		V клас	397	Q	32			V клас
369	Q	32			IV клас	398	Q	28			IV клас
370	Q		32		V клас	399	Q	24			IV клас
371	Q		28		V клас	400	Q	24			IV клас
372	Q		28		V клас	401	Q	24			IV клас
373	Q		32		V клас	402	Q		24		V клас
374	Q	32			IV клас	403	Q		28		V клас
375	Q	36			IV клас	404	Q		28		V клас
376	Q	32			IV клас	405	Q		28		V клас
377	Q	32			IV клас	406	Q	28			IV клас
378	Q	32			IV клас	407	Q	32			IV клас
379	Q		32		V клас	408	Q	32			IV клас

Всього пронумеровано дерев \_\_\_\_\_

Нумерацію і перелік провели:

А. М. Мещ  
 (посада)  
В. О. Мещ  
 (посада)  
М. М. Мещ  
 (посада)

(підпис)  
(підпис)  
(підпис)

О. М. Мещ  
 (ініціали та прізвище)  
В. В. Мисовський  
 (ініціали та прізвище)  
В. Ф. Мисовський  
 (ініціали та прізвище)

26. 03 . 2021 року

# НУМЕРАЦІЙНА ВІДОМІСТЬ ДЕРЕВ призначених для вибіркової санітарної рубки

Житомирська область  
ДП "Лугинський спеціалісгосп"

Лісництво Бовсунівське

Урочище -

квартал № 34

виділ № 31

ділянка № 3

площа 10.0 гектарів

Порядковий номер дерева	Порода	Ступінь товщини стовбурів, сантиметрів			Категорія стану дерева, підстава вибору для рубки	Порядковий номер дерева	Порода	Ступінь товщини стовбурів, сантиметрів			Категорія стану дерева, підстава вибору для рубки
		ділової	напівділової	дров'яної				ділової	напівділової	дров'яної	
409	Q	28			IV б.г.м.	410	Q	24			IV б.г.м.
410	Q	24			IV б.г.м.	411	Q	22			IV б.г.м.
411	Q	28			IV б.г.м.	412	Q	24			IV б.г.м.
412	Q	24			IV б.г.м.	413	Q	28			IV б.г.м.
413	Q	24			IV б.г.м.	414	Q	28			IV б.г.м.
414	Q	24			IV б.г.м.	415	Q	22			IV б.г.м.
415	Q	28			IV б.г.м.	416	Q	24			IV б.г.м.
416	Q	24			IV б.г.м.	417	Q	28			IV б.г.м.
417	Q	24			IV б.г.м.	418	Q	24			IV б.г.м.
418	Q	24			IV б.г.м.	419	Q	28			IV б.г.м.
419	Q	24			IV б.г.м.	420	Q	28			IV б.г.м.
420	Q	28			IV б.г.м.	421	Q	28			IV б.г.м.
421	Q	28			IV б.г.м.	422	Q	24			IV б.г.м.
422	Q	24			IV б.г.м.	423	Q	24			IV б.г.м.
423	Q	24			IV б.г.м.	424	Q	24			IV б.г.м.
424	Q	24			IV б.г.м.	425	Q	24			IV б.г.м.
425	Q	24			IV б.г.м.	426	Q	24			IV б.г.м.
426	Q	24			IV б.г.м.	427	Q	24			IV б.г.м.
427	Q	24			IV б.г.м.	428	Q	24			IV б.г.м.
428	Q	24			IV б.г.м.	429	Q	24			IV б.г.м.
429	Q	24			IV б.г.м.	430	Q	24			IV б.г.м.
430	Q	24			IV б.г.м.	431	Q	24			IV б.г.м.
431	Q	24			IV б.г.м.	432	Q	24			IV б.г.м.
432	Q	24			IV б.г.м.	433	Q	24			IV б.г.м.
433	Q	24			IV б.г.м.	434	Q	24			IV б.г.м.
434	Q	24			IV б.г.м.	435	Q	24			IV б.г.м.
435	Q	24			IV б.г.м.	436	Q	24			IV б.г.м.
436	Q	24			IV б.г.м.	437	Q	24			IV б.г.м.
437	Q	24			IV б.г.м.	438	Q	24			IV б.г.м.
438	Q	24			IV б.г.м.	439	Q	24			IV б.г.м.
439	Q	24			IV б.г.м.	440	Q	24			IV б.г.м.
440	Q	24			IV б.г.м.	441	Q	24			IV б.г.м.
441	Q	24			IV б.г.м.	442	Q	24			IV б.г.м.
442	Q	24			IV б.г.м.	443	Q	24			IV б.г.м.
443	Q	24			IV б.г.м.	444	Q	24			IV б.г.м.
444	Q	24			IV б.г.м.	445	Q	24			IV б.г.м.
445	Q	24			IV б.г.м.	446	Q	24			IV б.г.м.
446	Q	24			IV б.г.м.	447	Q	24			IV б.г.м.





# НУМЕРАЦІЙНА ВІДОМІСТЬ ДЕРЕВ

призначених для вибіркової санітарної рубки

Житомирська область

ДП "Лугинський спеціалізований"

Лісництво Бовсунівське

Урочище

квартал № 34

виділ № 31

ділянка № 4

площа 9.8 гектарів

Порядковий номер дерева	Порода	Ступінь товщини стовбурів, сантиметрів			Категорія стану дерева, підстава відбору для рубки	Порядковий номер дерева	Порода	Ступінь товщини стовбурів, сантиметрів			Категорія стану дерева, підстава відбору для рубки
		ділової	напівділової	дров'яної				ділової	напівділової	дров'яної	
1	С	28			IV фігур	40	С		24		V об. цук
2	С			28	V об. цук	41	С		24		V об. цук
3	С	24			IV фігур	42	С	24			IV фігур
4	С	32			IV фігур	43	С	24			IV фігур
5	С			32	V об. цук	44	С	28			IV фігур
6	С			28	V об. цук	45	С	32			IV фігур
7	С	24			IV фігур	46	С	32			IV фігур
8	С	32			IV фігур	47	С		24		V об. цук
9	С	28			IV фігур	48	С	36			IV фігур
10	С			32	V об. цук	49	С	36			IV фігур
11	С	32			IV фігур	50	С	32			IV фігур
12	С	32			IV фігур	51	С	36			IV фігур
13	С	36			IV фігур	52	С	32			IV фігур
14	С	32			IV фігур	53	С	28			IV фігур
15	С	28			IV фігур	54	С	32			IV фігур
16	С	32			IV фігур	55	С	24			IV фігур
17	С	28			IV фігур	56	С	28			IV фігур
18	С	32			IV фігур	57	С	24			IV фігур
19	С			32	V об. цук	58	С	32			IV фігур
20	С	24			IV фігур	59	С	32			IV фігур
21	С			24	V об. цук	60	С	24			IV фігур
22	С	28			IV фігур	61	С		32		V об. цук
23	С	32			IV фігур	62	С	24			IV фігур
24	С	32			IV фігур	63	С	32			IV фігур
25	С	44			IV фігур	64	С	24			IV фігур
26	С	36			IV фігур	65	С	36			IV фігур
27	С	36			IV фігур	66	С	24			IV фігур
28	С	32			IV фігур	67	С	24			IV фігур
29	С	32			IV фігур	68	С	32			IV фігур
30	С	32			IV фігур	69	С	28			IV фігур
31	С	28			IV фігур	70	С	24			IV фігур
32	С	32			IV фігур	71	С	24			IV фігур
33	С			28	V об. цук	72	С		24		V об. цук
34	С	28			IV фігур	73	С	32			IV фігур
35	С	24			IV фігур	74	С	24			IV фігур
36	С	24			IV фігур	75	С	28			IV фігур
37	С	36			IV фігур	76	С	32			IV фігур
38	С	28			IV фігур	77	С	32			IV фігур
39	С	32			IV фігур	78	С	24			IV фігур

Порядковий номер дерева	Порода	Ступінь товщини стовбурів, сантиметрів			Категорія стану дерева, підстава відбору для рубки	Порядковий номер дерева	Порода	Ступінь товщини стовбурів, сантиметрів			Категорія стану дерева, підстава відбору др
		ділової	напівділової	дров'яної				ділової	напівділової	дров'яної	
79	С	24			IV figure	108	С	28			IV figure
80	С	28			IV figure	109	С			28	IV figure
81	С	24			IV figure	110	С	36			IV figure
82	С	24			IV figure	111	С	28			IV figure
83	С	28			IV figure	112	С	28			IV figure
84	С	28			IV figure	113	С	28			IV figure
85	С	28			IV figure	114	С	32			IV figure
86	С	28			IV figure	115	С	28			IV figure
87	С	28			IV figure	116	С	36			IV figure
88	С	28			IV figure	117	С	36			IV figure
89	С	24			IV figure	118	С		28		Vib. сух
90	С	24			IV figure	119	С		28		Vib. сух
91	С	24			IV figure	120	С		28		Vib. сух
92	С	28			IV figure	121	С	28			IV figure
93	С	32			IV figure	122	С	32			IV figure
94	С	28			IV figure	123	С	28			IV figure
95	С	24			IV figure	124	С		32		Vib. сух
96	С		32		Vib. сух	125	С	36			IV figure
97	С		24		Vib. сух	126	С	36			IV figure
98	С	24			IV figure	127	С	24			IV figure
99	С	24			IV figure	128	С	32			IV figure
100	С	24			IV figure	129	С	28			IV figure
101	С	32			IV figure	130	С	32			IV figure
102	С		28		Vib. сух	131	С	32			IV figure
103	С	32			IV figure	132	С	24			IV figure
104	С	24			IV figure	133	С	32			IV figure
105	С	24			IV figure	134	С	32			IV figure
106	С	24			IV figure	135	С	24			IV figure
107	С	28			IV figure	136	С	32			IV figure

Всього пронумеровано дерев

Нумерацію і перелік провели:

С. М. Лис  
(посада)  
В. В. Лисовський  
(посада)  
В. В. Лисовський  
(посада)  
(посада)

(підпис)  
(підпис)  
(підпис)  
(підпис)  
(підпис)

В. В. Лисовський  
(ініціали та прізвище)  
В. В. Лисовський  
(ініціали та прізвище)  
В. В. Лисовський  
(ініціали та прізвище)  
(ініціали та прізвище)

26. 03. 2021 року

# НУМЕРАЦІЙНА ВІДОМІСТЬ ДЕРЕВ призначених для вибіркової санітарної рубки

Житомирська область

ДП "Лугинський спеціалізований"

Лісництво Бовсунівське

Урочище

квартал № 34

виділ № 31

ділянка № 4

площа 9.8 гектарів

Порядковий номер дерева	Порода	Ступінь товщини стовбурів, сантиметрів			Категорія стану дерева, підстава відбору для рубки	Порядковий номер дерева	Порода	Ступінь товщини стовбурів, сантиметрів			Категорія стану дерева, підстава відбору для рубки
		ділової	напівділової	дров'яної				ділової	напівділової	дров'яної	
137	С	24			IV фігур	176	С	36			IV фігур
138	С	32			IV фігур	177	С	32			IV фігур
139	С	24			IV фігур	178	С	24			IV фігур
140	С	28			IV фігур	179	С	32			IV фігур
141	С		32		V об. цук.	180	С	28			IV фігур
142	С		32		V об. цук.	181	С		28		V об. цук.
143	С	32			IV фігур	182	С		24		V об. цук.
144	С	36			IV фігур	183	С	24			IV фігур
145	С	32			IV фігур	184	С	24			IV фігур
146	С	32			IV фігур	185	С	24			IV фігур
147	С	32			IV фігур	186	С	24			IV фігур
148	С	40			IV фігур	187	С	24			IV фігур
149	С	28			IV фігур	188	С	24			IV фігур
150	С	36			IV фігур	189	С	24			IV фігур
151	С	32			IV фігур	190	С		24		V об. цук.
152	С	36			IV фігур	191	С	32			IV фігур
153	С	32			IV фігур	192	С	24			IV фігур
154	С	24			IV фігур	193	С		32		V об. цук.
155	С	24			IV фігур	194	С	32			IV фігур
156	С	36			IV фігур	195	С		32		V об. цук.
157	С	36			IV фігур	196	С	32			IV фігур
158	С	32			IV фігур	197	С	32			IV фігур
159	С	32			IV фігур	198	С	24			IV фігур
160	С	40			IV фігур	199	С	28			IV фігур
161	С	24			IV фігур	200	С	24			IV фігур
162	С	28			IV фігур	201	С	24			IV фігур
163	С	36			IV фігур	202	С	22			IV фігур
164	С	36			IV фігур	203	С		24		V об. цук.
165	С	36			IV фігур	204	С	24			IV фігур
166	С	44			IV фігур	205	С		24		V об. цук.
167	С	32			IV фігур	206	С		24		V об. цук.
168	С	36			IV фігур	207	С	24			IV фігур
169	С	28			IV фігур	208	С	24			IV фігур
170	С	24			IV фігур	209	С	24			IV фігур
171	С	28			IV фігур	210	С		24		V об. цук.
172	С	36			IV фігур	211	С	22			IV фігур
173	С	32			IV фігур	212	С		32		V об. цук.
174	С	32			IV фігур	213	С	22			IV фігур
175	С	32			IV фігур	214	С	32			IV фігур

Порядковий номер дерева	Порода	Ступінь товщини стовбурів, сантиметрів			Категорія стану дерева, підстава вибору для рубки	Порядковий номер дерева	Порода	Ступінь товщини стовбурів, сантиметрів			Категорія стану дерева, підстава вибору
		ділової	напівділової	дров'яної				ділової	напівділової	дров'яної	
215	С	24			IV фігур	244	С	28			IV фігур
216	С	24			IV фігур	245	С	32			IV фігур
217	С		32		V об. цук	246	С	32			IV фігур
218	С		32		V об. цук	247	С			32	IV об. цук
219	С	28			IV фігур	248	С	36			IV фігур
220	С	28			IV фігур	249	С		28		V об. цук
221	С	28			IV фігур	250	С	32			IV фігур
222	С	28			IV фігур	251	С		32		V об. цук
223	С		32		V об. цук	252	С	32			IV фігур
224	С	32			IV фігур	253	С	28			IV фігур
225	С	32			IV фігур	254	С	24			IV фігур
226	С			28	V об. цук	255	С	28			IV фігур
227	С	32			IV фігур	256	С	24			IV фігур
228	С	24			IV фігур	257	С	24			IV фігур
229	С	28			IV фігур	258	С	24			IV фігур
230	С		32		V об. цук	259	С	32			IV фігур
231	С	28			IV фігур	260	С		24		V об. цук
232	С	36			IV фігур	261	С		28		V об. цук
233	С	32			IV фігур	262	С		24		V об. цук
234	С	32			IV фігур	263	С	24			IV фігур
235	С	28			IV фігур	264	С		28		V об. цук
236	С	28			IV фігур	265	С	24			IV фігур
237	С	32			IV фігур	266	С	24			IV фігур
238	С	24			IV фігур	267	С	24			IV фігур
239	С	48			IV фігур	268	С	24			IV фігур
240	С	28			IV фігур	269	С		28		V об. цук
241	С		32		V об. цук	270	С			36	V об. цук
242	С	32			IV фігур	271	С	32			IV фігур
243	С	28			IV фігур	272	С	28			IV фігур

Всього пронумеровано дерев

Нумерацію і перелік провели:

С. М. Ліщ  
(посада)  
Р. О. Л. 10  
(посада)  
Л. М. Л. 10  
(посада)  
(посада)

(підпис)  
(підпис)  
(підпис)  
(підпис)

О. М. Сія  
(ініціали та прізвище)  
В. В. Лісовський  
(ініціали та прізвище)  
В. Т. Силичський  
(ініціали та прізвище)  
(ініціали та прізвище)

26 02 2021 року

НУМЕРАЦІЙНА ВІДОМІСТЬ ДЕРЕВ  
призначених для вибіркової санітарної рубки  
Житомирська область  
ДП "Лугинський спеціалізований"

Лісництво Бовсунівське

Урочище

квартал № 34

виділ № 31

ділянка № 4

площа 98 гектарів


Порядковий номер дерева	Порода	Ступінь товщини стовбурів, сантиметрів			Категорія стану дерева, підстава відбору для рубки	Порядковий номер дерева	Порода	Ступінь товщини стовбурів, сантиметрів			Категорія стану дерева, підстава відбору для рубки
		ділової	напівділової	дров'яної				ділової	напівділової	дров'яної	
273	С	28			IV фігур	312	С	24			IV фігур
274	С	32			IV фігур	313	С	28			IV фігур
275	С	32			IV фігур	314	С	32			IV фігур
276	С	32			IV фігур	315	С	28			IV фігур
277	С	40			IV фігур	316	С	24			IV фігур
278	С	28			IV фігур	317	С		24		Verb. цук
279	С		28		Verb. цук	318	С		28		Verb. цук
280	С		28		Verb. цук	319	С	24			IV фігур
281	С		24		Verb. цук	320	С	28			IV фігур
282	С		32		Verb. цук	321	С	28			IV фігур
283	С	28			IV фігур	322	С	32			IV фігур
284	С	24			IV фігур	323	С	24			IV фігур
285	С	24			IV фігур	324	С	28			IV фігур
286	С	24			IV фігур	325	С	28			IV фігур
287	С	28			IV фігур	326	С	28			IV фігур
288	С	24			IV фігур	327	С	24			IV фігур
289	С	32			IV фігур	328	С	32			IV фігур
290	С	32			IV фігур	329	С	32			IV фігур
291	С	28			IV фігур	330	С		32		Verb. цук
292	С	32			IV фігур	331	С	24			IV фігур
293	С		32		Verb. цук	332	С	32			IV фігур
294	С		36		Verb. цук	333	С	32			IV фігур
295	С	44			IV фігур	334	С	28			IV фігур
296	С	32			IV фігур	335	С		32		Verb. цук
297	С		32		Verb. цук	336	С	24			IV фігур
298	С	28			IV фігур	337	С		32		Verb. цук
299	С	28			IV фігур	338	С		40		Verb. цук
300	С	32			IV фігур	339	С		24		Verb. цук
301	С	28			IV фігур	340	С		28		Verb. цук
302	С	28			IV фігур	341	С		32		Verb. цук
303	С	24			IV фігур	342	С	24			IV фігур
304	С	24			IV фігур	343	С	24			IV фігур
305	С	24			IV фігур	344	С	36			IV фігур
306	С	24			IV фігур	345	С	32			IV фігур
307	С		24		Verb. цук	346	С			24	VI ст. цук
308	С	28			IV фігур	347	С			24	VI ст. цук
309	С	36			IV фігур	348	С			28	VI ст. цук
310	С	32			IV фігур	349	С	28			IV фігур
311	С	28			IV фігур	350	С	36			IV фігур

Порядковий номер дерева	Порода	Ступінь товщини стовбурів, сантиметрів			Категорія стану дерева, підстава відбору для рубки	Порядковий номер дерева	Порода	Ступінь товщини стовбурів, сантиметрів			Категорія стану дерева, підстава відбору
		ділової	напівділової	дров'яної				ділової	напівділової	дров'яної	
351	G	32			IV biqu	380	G	32			IV biqu
352	G	24			IV biqu	381	G	36			IV biqu
353	G	36			IV biqu	382	G	36			IV biqu
354	G	36			IV biqu	383	G	36			IV biqu
355	G	32			IV biqu	384	G		28		Veb. cyx
356	G	28			IV biqu	385	G		24		Veb. cyx
357	G	32			IV biqu	386	G		28		Veb. cyx
358	G	32			IV biqu	387	G	32			IV biqu
359	G		28		Veb. cyx	388	G	48			IV biqu
360	G		24		Veb. cyx	389	G			24	Vci. cyx
361	G		32		Veb. cyx	390	G			24	Vci. cyx
362	G		32		Veb. cyx	391	G	32			IV biqu
363	G	48			IV biqu	392	G	36			IV biqu
364	G	24			IV biqu	393	G	28			IV biqu
365	G	28			IV biqu	394	G	32			IV biqu
366	G	24			IV biqu	395	G	28			IV biqu
367	G	40			IV biqu	396	G	32			IV biqu
368	G	40			IV biqu	397	G	32			IV biqu
369	G	32			IV biqu	398	G		28		Veb. cyx
370	G		28		Vci. cyx	399	G		32		Veb. cyx
371	G		40		Vci. cyx	400	G		28		Veb. cyx
372	G	28			IV biqu	401	G	24			IV biqu
373	G	24			IV biqu	402	G	28			IV biqu
374	G	28			IV biqu	403	G	40			IV biqu
375	G	28			IV biqu	404	G	40			IV biqu
376	G	24			IV biqu	405	G	32			IV biqu
377	G	32			IV biqu	406	G		28		Veb. cyx
378	G	32			IV biqu	407	G		28		Veb. cyx
379	G	36			IV biqu	408	G	28			IV biqu

Всього пронумеровано дерев

Нумерацію і перелік провели:

О. М. Лис  
 (посада)  
В. О. Л. Л.  
 (посада)  
М. М. Л. Л.  
 (посада)  
 \_\_\_\_\_  
 (посада)

  
 (підпис)  
 \_\_\_\_\_  
 (підпис)

О. М. Лис  
 (ініціали та прізвище)  
В. В. Лисовський  
 (ініціали та прізвище)  
В. У. Рибачук  
 (ініціали та прізвище)  
 \_\_\_\_\_  
 (ініціали та прізвище)

26. 03 2021 року

НУМЕРАЦІЙНА ВІДОМІСТЬ ДЕРЕВ  
призначених для вибіркової санітарної рубки

Житомирська область

ДП "Лугинський спецлісгосп"

Лісництво Бовсунівське

Урочище

квартал № 34

виділ № 31

ділянка № 4

площа 9,8 гектарів

Порядковий номер дерева	Порода	Ступінь товщини стовбурів, сантиметрів			Категорія стану дерева, підстава відбору для рубки	Порядковий номер дерева	Порода	Ступінь товщини стовбурів, сантиметрів			Категорія стану дерева, підстава відбору для рубки
		ділової	напівділової	дров'яної				ділової	напівділової	дров'яної	
409	Q	32			IV figu	448	Q	24			IV figu
410	Q	28			IV figu	449	Q	28			IV figu
411	Q	32			IV figu	450	Q	24			IV figu
412	Q	28			IV figu	451	Q	32			IV figu
413	Q	28			IV figu	452	Q	32			IV figu
414	Q	28			IV figu	453	Q		32		Vib. cyx
415	Q		28		Vib. cyx	454	Q	24			IV figu
416	Q		32		Vib. cyx	455	Q	24			IV figu
417	Q	32			IV figu	456	Q	24			IV figu
418	Q	36			IV figu	457	Q	36			IV figu
419	Q			32	Vib. cyx	458	Q	24			IV figu
420	Q	28			IV figu	459	Q	28			IV figu
421	Q	28			IV figu	460	Q	36			IV figu
422	Q	28			IV figu	461	Q	24			IV figu
423	Q	36			IV figu	462	Q	36			IV figu
424	Q	24			IV figu	463	Q		36		Vib. cyx
425	Q		36		Vib. cyx	464	Q	36			IV figu
426	Q	28			IV figu	465	Q	24			IV figu
427	Q	24			IV figu	466	Q	32			IV figu
428	Q	28			IV figu	467	Q			32	Vib. cyx
429	Q	24			IV figu	468	Q	32			IV figu
430	Q	28			IV figu	469	Q	32			IV figu
431	Q		36		Vib. cyx	470	Q		36		Vib. cyx
432	Q		40		Vib. cyx	471	Q	32			IV figu
433	Q	28			IV figu	472	Q	28			IV figu
434	Q	32			IV figu	473	Q	32			IV figu
435	Q		32		Vib. cyx	474	Q	32			IV figu
436	Q	32			IV figu	475	Q	18			IV figu
437	Q		32		Vib. cyx	476	Q	24			IV figu
438	Q		32		Vib. cyx	477	Q	36			IV figu
439	Q		32		Vib. cyx	478	Q	32			IV figu
440	Q		32		Vib. cyx	479	Q	24			IV figu
441	Q	40			IV figu	480	Q		24		Vib. cyx
442	Q	32			IV figu	481	Q		28		Vib. cyx
443	Q	28			IV figu	482	Q	24			IV figu
444	Q	32			IV figu	483	Q	28			IV figu
445	Q	24			IV figu	484	Q	28			IV figu
446	Q	24			IV figu	485	Q	56			IV figu
447	Q	24			IV figu	486	Q	24			IV figu





**НУМЕРАЦІЙНА ВІДОМІСТЬ ДЕРЕВ**  
призначених для вибіркової санітарної рубки

Житомирська область

ДП "Лугинський спеціалізований"

Лісництво Бовсунівське

Урочище                     

квартал № 35

виділ № 1

ділянка №           

площа 1,7 гектарів



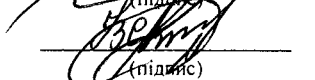
Порядковий номер дерева	Порода	Ступінь товщини стовбурів, сантиметрів			Категорія стану дерева, підстава відбору для рубки	Порядковий номер дерева	Порода	Ступінь товщини стовбурів, сантиметрів			Категорія стану дерева, підстава відбору для рубки
		ділової	напівділової	дров'яної				ділової	напівділової	дров'яної	
1	С		28		Vb. ех	40	С	28			IV б'я
2	С		24		Vb. ех	41	С		24		Vb. ех
3	С		24		Vb. ех	42	С	20			IV б'я
4	С		28		Vb. ех	43	С		28		Vb. ех
5	С		32		Vb. ех	44	С		24		Vb. ех
6	С		24		Vb. ех	45	С		24		Vb. ех
7	С		28		Vb. ех	46	С	28			IV б'я
8	С		24		Vb. ех	47	С	28			IV б'я
9	С		24		Vb. ех	48	С	24			IV б'я
10	С		24		Vb. ех	49	С		24		IV б'я
11	С		32		Vb. ех	50	С	28			IV б'я
12	С		28		Vb. ех	51	С	32			IV б'я
13	С	24			IV б'я	52	С	32			IV б'я
14	С	24			IV б'я	53	С	24			IV б'я
15	С	32			IV б'я	54	С	24			IV б'я
16	С	24			IV б'я	55	С	24			IV б'я
17	С	32			IV б'я	56	С		24		Vb. ех
18	С	28			IV б'я	57	С	32			IV б'я
19	С	24			IV б'я	58	С	26			IV б'я
20	С	36			IV б'я	59	С	32			IV б'я
21	С	24			IV б'я	60	С	24			IV б'я
22	С	20			IV б'я	61	С	24			IV б'я
23	С	28			IV б'я	62	С	28			IV б'я
24	С	28			IV б'я	63	С	28			IV б'я
25	С		24		IV б'я	64	С	32			IV б'я
26	С	32			IV б'я	65	С	28			IV б'я
27	С	24			IV б'я	66	С		28		Vb. ех
28	С	36			IV б'я	67	С	36			IV б'я
29	С	24			IV б'я	68	С	32			IV б'я
30	С		32		Vb. ех	69	С	28			IV б'я
31	С	28			IV б'я	70	С	24			IV б'я
32	С	28			IV б'я	71	С	24			IV б'я
33	С		24		Vb. ех	72	С	24			IV б'я
34	С	32			IV б'я	73	С	28			IV б'я
35	С	32			IV б'я	74	С		28		Vb. ех
36	С	24			IV б'я	75	С		24		Vb. ех
37	С	24			IV б'я	76	С		36		Vb. ех
38	С	24			IV б'я	77	С		28		Vb. ех
39	С	24			IV б'я	78	С		24		Vb. ех

Порядковий номер дерева	Порода	Ступінь товщини стовбурів, сантиметрів			Категорія стану дерева, підстава відбору для рубки	Порядковий номер дерева	Порода	Ступінь товщини стовбурів, сантиметрів			Категорія стану дерева, підстава відбору для рубки
		ділової	напівділової	дров'яної				ділової	напівділової	дров'яної	
79	C	24			IV figu	128	C	24			IV figu
80	C	36			IV figu	129	C	24			IV figu
81	C	28			IV figu	130	C	28			IV figu
82	C		24		V ob. cyx	131	C		24		V ob. cyx
83	C		28		V ob. cyx	132	C	32			IV figu
84	C		36		V ob. cyx	133	C		24		V ob. cyx
85	C		28		V ob. cyx	134	C	28			IV figu
86	C	36			V ob. cyx	135	C	24			IV figu
87	C		32		V ob. cyx	136	C		24		V ob. cyx
88	C	24			IV figu	137	C	24			IV figu
89	C		28		V ob. cyx	138	C	24			IV figu
90	C	40			IV figu	139	C		28		V ob. cyx
91	C	28			IV figu	140	C		32		V ob. cyx
92	C	28			IV figu	141	C	40			IV figu
93	C	32			IV figu	142	C	24			IV figu
94	C		32		V ob. cyx	143	C		36		V ob. cyx
95	C	36			IV figu	144	C		24		V ob. cyx
96	C	24			IV figu	145	C	40			IV figu
97	C	28			IV figu	146	C		24		V ob. cyx
98	C	44			IV figu	147	C		24		V ob. cyx
99	C	32			IV figu	148	C		24		V ob. cyx
100	C		36		V ob. cyx	149	C		24		V ob. cyx
101	C	24			IV figu	150	C		24		V ob. cyx
102	C		32		V ob. cyx	151	C		24		V ob. cyx
103	C		24		V ob. cyx	152	C	40			IV figu
104	C	36			IV figu	153	C		36		V ob. cyx
105	C	32			IV figu	154	C		36		V ob. cyx
106	C	32			IV figu	155	C		36		V ob. cyx
107	C	28			IV figu	156	C	32			IV figu

Всього пронумеровано дерев \_\_\_\_\_

Нумерацію і перелік провели:

С. М. Мейер  
 (посада)  
М. Гий  
 (посада)  
Мейер М. Гий  
 (посада)  
 \_\_\_\_\_  
 (посада)

  
 (підпис)  
  
 (підпис)  
  
 (підпис)  
 \_\_\_\_\_  
 (підпис)

О. М. Вит  
 (ініціали та прізвище)  
В. В. Мисовський  
 (ініціали та прізвище)  
В. В. Мисовський  
 (ініціали та прізвище)  
 \_\_\_\_\_  
 (ініціали та прізвище)

12 01 2021 року

**НУМЕРАЦІЙНА ВІДОМІСТЬ ДЕРЕВ**  
призначених для вибіркової санітарної рубки

Житомирська область

ДП "Лугинський спецлісгосп"

Лісництво Бовсунівське

Урочище

квартал № 35

виділ № 1

ділянка № -

площа 1,4 гектарів

Порядковий номер дерева	Порода	Ступінь товщини стовбурів, сантиметрів			Категорія стану дерева, підстава відбору для рубки	Порядковий номер дерева	Порода	Ступінь товщини стовбурів, сантиметрів			Категорія стану дерева, підстава відбору для рубки
		ділової	напівділової	дров'яної				ділової	напівділової	дров'яної	
137	C	32			IV figu						
138	C	24			IV figu						
139	C	20			IV figu						
140	C	24			IV figu						
141	C	28			IV figu						
142	C		24		V об. ух						
143	C		24		V об. ух						
144	C		32		V об. ух						
145	C	28			IV figu						
146	C	24			IV figu						
147	C	24			IV figu						
148	C		24		V об. ух						
149	C	40			IV figu						
150	C		24		V об. ух						
151	C		24		V об. ух						
152	C		24		V об. ух						
153	C		24		V об. ух						
154	C		24		V об. ух						
155	C	28			IV figu						
156	C	28			IV figu						
157	C	32			IV figu						
158	C	28			IV figu						
159	C	32			IV figu						
160	C		24		V об. ух						
161	C	24			IV figu						
162	C	40			IV figu						
163	C		28		V об. ух						
164	C		28		V об. ух						
165	C		28		V об. ух						
166	C		32		V об. ух						
167	C	24			IV figu						
168	C	24			IV figu						
169	C	32			IV figu						
170	C	28			IV figu						
171	C		24		V об. ух						
172	C		24		V об. ух						
173	C		28		V об. ух						
174	C		24		V об. ух						



**НУМЕРАЦІЙНА ВІДОМІСТЬ ДЕРЕВ**  
призначених для вибіркової санітарної рубки

Житомирська область

ДП "Лугинський спецлісгосп"

Лісництво Бовсунівське

Урочище —

квартал № 35

виділ № 6

ділянка № —

площа 4.5 гектарів



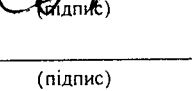
Порядковий номер дерева	Порода	Ступінь товщини стовбурів, сантиметрів			Категорія стану дерева, підстава відбору для рубки	Порядковий номер дерева	Порода	Ступінь товщини стовбурів, сантиметрів			Категорія стану дерева, підстава відбору для рубки
		ділової	напівділової	дров'яної				ділової	напівділової	дров'яної	
1	C	24			IV figure	40	C	24			IV figure
2	C	28			IV figure	41	C	24			IV figure
3	C	28			IV figure	42	C		24		Vcb. cyx
4	C		28		Vcb. cyx	43	C	28			IV figure
5	C		28		Vcb. cyx	44	C	32			IV figure
6	C		28		Vcb. cyx	45	C	32			IV figure
7	C	40			IV figure	46	C		32		Vcb. cyx
8	C	36			IV figure	47	C	32			IV figure
9	C	40			IV figure	48	C	32			IV figure
10	C		32		Vcb. cyx	49	C	36			IV figure
11	C	44			IV figure	50	C	40			IV figure
12	C		24		Vcb. cyx	51	C		28		Vcb. cyx
13	C	44			IV figure	52	C	40			IV figure
14	C		28		Vcb. cyx	53	C		40		Vcb. cyx
15	C		32		Vcb. cyx	54	C		24		Vcb. cyx
16	C	24			IV figure	55	C	24			IV figure
17	C	28			IV figure	56	C	28			IV figure
18	C	28			IV figure	57	C		28		Vcb. cyx
19	C	32			IV figure	58	C	24			IV figure
20	C		24		Vcb. cyx	59	C	28			IV figure
21	C		24		Vcb. cyx	60	C	32			IV figure
22	C	28			IV figure	61	C	32			IV figure
23	C	32			IV figure	62	C		32		Vcb. cyx
24	C		32		Vcb. cyx	63	C		28		Vcb. cyx
25	C		28		Vcb. cyx	64	C	28			IV figure
26	C		28		Vcb. cyx	65	C	32			IV figure
27	C	24			IV figure	66	C	28			IV figure
28	C	28			IV figure	67	C	28			IV figure
29	C	28			IV figure	68	C	40			IV figure
30	C		24		Vcb. cyx	69	C		28		Vcb. cyx
31	C	22			IV figure	70	C	32			IV figure
32	C	28			IV figure	71	C	40			IV figure
33	C	32			IV figure	72	C		24		Vcb. cyx
34	C	32			IV figure	73	C	24			IV figure
35	C	32			IV figure	74	C	28			IV figure
36	C	32			IV figure	75	C	32			IV figure
37	C		24		Vcb. cyx	76	C	40			IV figure
38	C	40			IV figure	77	C	36			IV figure
39	C	32			IV figure	78	C	32			IV figure

Порядковий номер дерева	Порода	Ступінь товщини стовбурів, сантиметрів			Категорія стану дерева, підстава відбору для рубки	Порядковий номер дерева	Порода	Ступінь товщини стовбурів, сантиметрів			Категорія стану дерева, підстава відбору для рубки
		ділової	напівділової	дров'яної				ділової	напівділової	дров'яної	
79	C	28			IV figure	108	C	28			IV figure
80	C	36			IV figure	109	C		24		Vcb. cux
81	C		24		Vcb. cux	110	C	32			IV figure
82	C	28			IV figure	111	C	28			IV figure
83	C		28		Vcb. cux	112	C	28			IV figure
84	C	24			IV figure	113	C		24		Vcb. cux
85	C		24		Vcb. cux	114	C		24		Vcb. cux
86	C		32		Vcb. cux	115	C		24		Vcb. cux
87	C	32			IV figure	116	C		24		Vcb. cux
88	C		40		Vcb. cux	117	C	24			IV figure
89	C	24			IV figure	118	C	28			IV figure
90	C		28		Vcb. cux	119	C				IV figure
91	C		28		Vcb. cux	120	C				IV figure
92	C		28		Vcb. cux	121	C				IV figure
93	C	32			IV figure	122	C		24		Vcb. cux
94	C	24			IV figure	123	C	32			IV figure
95	C	24			IV figure	124	C	28			IV figure
96	C		36		Vcb. cux	125	C	32			IV figure
97	C	36			IV figure	126	C	28			IV figure
98	C	24			IV figure	127	C	40			IV figure
99	C		28		Vcb. cux	128	C	36			IV figure
100	C		24		Vcb. cux	129	C		24		Vcb. cux
101	C	32			IV figure	130	C	32			IV figure
102	C	40			IV figure	131	C	24			IV figure
103	C		36		Vcb. cux	132	C	28			IV figure
104	C		28		Vcb. cux	133	C	36			IV figure
105	C		24		Vcb. cux	134	C	24			IV figure
106	C		24		Vcb. cux	135	C	24			IV figure
107	C	24			IV figure	136	C	28			IV figure

Всього пронумеровано дерев \_\_\_\_\_

Нумерацію і перелік провели:

С. М. Мей  
 (посада)  
В. О. Я-10  
 (посада)  
М. М. Я-10  
 (посада)  
 \_\_\_\_\_  
 (посада)

  
 (підпис)  
  
 (підпис)  
  
 (підпис)

О. М. Сот  
 (ініціали та прізвище)  
В. В. Лисовський  
 (ініціали та прізвище)  
В. Я. Симчицький  
 (ініціали та прізвище)  
 \_\_\_\_\_  
 (ініціали та прізвище)

05 . 02 . 2021 року

**НУМЕРАЦІЙНА ВІДОМІСТЬ ДЕРЕВ**  
 призначених для вибіркової санітарної рубки

Житомирська область  
 ДП "Лугинський спецлісгосп"

Лісництво Бовсунівське  
 квартал № 35

виділ № 6

Урочище \_\_\_\_\_  
 ділянка № \_\_\_\_\_ площа 4.3 гектарів

Порядковий номер дерева	Порода	Ступінь товщини стовбурів, сантиметрів			Категорія стану дерева, підстава відбору для рубки	Порядковий номер дерева	Порода	Ступінь товщини стовбурів, сантиметрів			Категорія стану дерева, підстава відбору для рубки
		ділової	напівділової	дров'яної				ділової	напівділової	дров'яної	
131	C	02			IV Biqu	176	C	60			IV Biqu
132	C	32			IV Biqu	177	C	28			IV Biqu
133	C	48			IV Biqu	178	C		32		V b. cyx
134	C	01			IV Biqu	179	C	32			IV Biqu
135	C		21		V b. cyx	180	C	22			IV Biqu
136	C	32			IV Biqu	181	C	36			IV Biqu
137	C	44			IV Biqu	182	C	20			IV Biqu
138	C		22		V b. cyx	183	C	20			IV Biqu
139	C	28			IV Biqu	184	C	36			IV Biqu
140	C	24			IV Biqu	185	C	20			IV Biqu
141	C	32			IV Biqu	186	C	28			IV Biqu
142	C	32			IV Biqu	187	C	40			IV Biqu
143	C	32			IV Biqu	188	C	20			IV Biqu
144	C		28		V b. cyx	189	C		32		V b. cyx
145	C	12			IV Biqu	190	C	24			IV Biqu
146	C	32			IV Biqu	191	C	28			IV Biqu
147	C	36			IV Biqu	192	C	32			IV Biqu
148	C	36			IV Biqu	193	C	32			IV Biqu
149	C	28			IV Biqu	194	C	32			IV Biqu
150	C	32			IV Biqu	195	C	24			IV Biqu
151	C	24			IV Biqu	196	C	24			IV Biqu
152	C	32			IV Biqu	197	C	24			IV Biqu
153	C	32			IV Biqu	198	C	28			IV Biqu
154	C		32		V b. cyx	199	C	40			IV Biqu
155	C	22			IV Biqu	200	C	32			IV Biqu
156	C		28		V b. cyx	201	C	32			IV Biqu
157	C		4		V b. cyx	202	C	20			IV Biqu
158	C	28			IV Biqu	203	C	40			IV Biqu
159	C	28			IV Biqu	204	C		36		V b. cyx
160	C	24			IV Biqu	205	C	36			IV Biqu
161	C	24			IV Biqu	206	C	24			IV Biqu
162	C		28		V b. cyx	207	C		20		V b. cyx
163	C	24			IV Biqu	208	C		24		V b. cyx
164	C	36			IV Biqu	209	C	24			IV Biqu
165	C	40			IV Biqu	210	C	24			IV Biqu
166	C	28			IV Biqu	211	C	28			IV Biqu
167	C		48		V b. cyx	212	C		32		V b. cyx
168	C	32			IV Biqu	213	C	32			IV Biqu
169	C	20			IV Biqu	214	C		28		V b. cyx

Порядковий номер дерева	Порода	Ступінь товщини стовбурів, сантиметрів			Категорія стану дерева, підстава відбору для рубки	Порядковий номер дерева	Порода	Ступінь товщини стовбурів, сантиметрів			Категорія стану дерева, підстава відбору для рубки
		ділової	напівділової	дров'яної				ділової	напівділової	дров'яної	
215	C	24			IV figure	244	C	24			IV figure
216	C	32			IV figure	245	C		36		Veb. cyx
217	C	40			IV figure	246	C	28			IV figure
218	C	40			IV figure	247	C	34			IV figure
219	C	32			IV figure	248	C	44			IV figure
220	C	42			IV figure	249	C	40			IV figure
221	C	24			IV figure	250	C	46			IV figure
222	C	28			IV figure	251	C	32			IV figure
223	C	32			IV figure	252	C	36			IV figure
224	C	40			IV figure	253	C	24			IV figure
225	C	40			IV figure	254	C	24			IV figure
226	C	28			IV figure	255	C	32			IV figure
227	C	28			IV figure	256	C	40			IV figure
228	C	36			IV figure	257	C	32			IV figure
229	C	24			IV figure	258	C		28		Veb. cyx
230	C	36			IV figure	259	C	38			IV figure
231	C	28			IV figure	260	C	28			IV figure
232	C	32			IV figure	261	C	32			IV figure
233	C	36			IV figure	262	C	24			IV figure
234	C	36			IV figure	263	C	40			IV figure
235	C	32			IV figure	264	C	36			IV figure
236	C		36		Veb. cyx	265	C	28			IV figure
237	C		28		Veb. cyx	266	C	32			IV figure
238	C	28			IV figure	267	C	24			IV figure
239	C	36			IV figure	268	C	24			IV figure
240	C	28			IV figure	269	C	28			IV figure
241	C	24			IV figure	270	C	40			IV figure
242	C	40			IV figure	271	C		24		Veb. cyx
243	C	32			IV figure	272	C	32			IV figure

Всього пронумеровано дерев \_\_\_\_\_

Нумерацію і перелік провели:

А. М. Ліс  
 (посада)  
 В. О. Л. - 10  
 (посада)  
 М. М. Л. - 10  
 (посада)  
 \_\_\_\_\_  
 (посада)

\_\_\_\_\_  
 (підпис)  
 \_\_\_\_\_  
 (підпис)  
 \_\_\_\_\_  
 (підпис)  
 \_\_\_\_\_  
 (підпис)

О. М. Ліс  
 (ініціали та прізвище)  
 В. В. Лісовський  
 (ініціали та прізвище)  
 В. І. Силицький  
 (ініціали та прізвище)  
 \_\_\_\_\_  
 (ініціали та прізвище)

05.02.2021 року



Житомирська область  
ДП "Лугинський спецлісгосп"

Урочище \_\_\_\_\_  
ділянка № \_\_\_\_\_ площа 4.3 гектарів

[illegible]



# НУМЕРАЦІЙНА ВІДОМІСТЬ ДЕРЕВ призначених для вибіркової санітарної рубки

Житомирська область  
ДП "Лугинський спеціалгосп"

Лісництво Бовсунівське

Урочище

квартал № 40

виділ № 12

ділянка № -

площа 0.3 гектарів

Порядковий номер дерева	Порода	Ступінь товщини стовбурів, сантиметрів			Категорія стану дерева, підстава вибору для рубки	Порядковий номер дерева	Порода	Ступінь товщини стовбурів, сантиметрів			Категорія стану дерева, підстава вибору для рубки
		ділової	напівділової	дров'яної				ділової	напівділової	дров'яної	
1	С		6		В.б.ш.						
2	С				В.б.ш.						
3	С		20		В.б.ш.						
4	С	21			В.б.ш.						
5	С	21			В.б.ш.						
6	С	28			В.б.ш.						
7	С				В.б.ш.						
8	С				В.б.ш.						
9	С				В.б.ш.						
10	С				В.б.ш.						
11	С				В.б.ш.						
12	С				В.б.ш.						
13	С				В.б.ш.						
14	С				В.б.ш.						
15	С				В.б.ш.						
16	С				В.б.ш.						
17	С				В.б.ш.						
18	С				В.б.ш.						
19	С				В.б.ш.						
20	С				В.б.ш.						
21	С				В.б.ш.						
22	С				В.б.ш.						
23	С				В.б.ш.						
24	С				В.б.ш.						
25	С				В.б.ш.						
26	С				В.б.ш.						
27	С				В.б.ш.						
28	С				В.б.ш.						
29	С				В.б.ш.						
30	С				В.б.ш.						
31	С				В.б.ш.						
32	С				В.б.ш.						
33	С				В.б.ш.						
34	С				В.б.ш.						
35	С				В.б.ш.						
36	С				В.б.ш.						
37	С				В.б.ш.						
38	С				В.б.ш.						
39	С				В.б.ш.						
40	С				В.б.ш.						
41	С				В.б.ш.						
42	С				В.б.ш.						
43	С				В.б.ш.						
44	С				В.б.ш.						
45	С				В.б.ш.						
46	С				В.б.ш.						
47	С				В.б.ш.						
48	С				В.б.ш.						
49	С				В.б.ш.						
50	С				В.б.ш.						
51	С				В.б.ш.						
52	С				В.б.ш.						
53	С				В.б.ш.						
54	С				В.б.ш.						
55	С				В.б.ш.						
56	С				В.б.ш.						
57	С				В.б.ш.						
58	С				В.б.ш.						
59	С				В.б.ш.						
60	С				В.б.ш.						
61	С				В.б.ш.						
62	С				В.б.ш.						
63	С				В.б.ш.						
64	С				В.б.ш.						
65	С				В.б.ш.						
66	С				В.б.ш.						
67	С				В.б.ш.						
68	С				В.б.ш.						
69	С				В.б.ш.						
70	С				В.б.ш.						
71	С				В.б.ш.						
72	С				В.б.ш.						
73	С				В.б.ш.						
74	С				В.б.ш.						
75	С				В.б.ш.						
76	С				В.б.ш.						
77	С				В.б.ш.						
78	С				В.б.ш.						
79	С				В.б.ш.						
80	С				В.б.ш.						
81	С				В.б.ш.						
82	С				В.б.ш.						
83	С				В.б.ш.						
84	С				В.б.ш.						
85	С				В.б.ш.						
86	С				В.б.ш.						
87	С				В.б.ш.						
88	С				В.б.ш.						
89	С				В.б.ш.						
90	С				В.б.ш.						
91	С				В.б.ш.						
92	С				В.б.ш.						
93	С				В.б.ш.						
94	С				В.б.ш.						
95	С				В.б.ш.						
96	С				В.б.ш.						
97	С				В.б.ш.						
98	С				В.б.ш.						
99	С				В.б.ш.						
100	С				В.б.ш.						



\_\_\_\_\_ Житомирська \_\_\_\_\_ область  
ДП "Лугинський спецігосп"

Урочище

площа 1.2 гектарів



ДП "Лугинський спецігосп"

Урочище

площа 0.6 гектарів

[illegible]





Проба № 1 плуца проби 0.6

0.6 мл.

Kart Tosha	Lower						Dye						Alum						Buck						I-III	IV-VI	Pason
	I	II	III	IV	V	VI	I	II	III	IV	V	VI	I	II	III	IV	V	VI	I	II	III	IV	V	VI			
8	$\frac{1}{2}$	$\frac{1}{3}$	$\frac{1}{8}$	$\frac{2}{9}$					$\frac{1}{1}$	$\frac{1}{1}$					$\frac{1}{3}$	$\frac{1}{1}$							$\frac{1}{1}$		6	23	29
12	$\frac{1}{3}$	$\frac{1}{4}$	$\frac{1}{24}$	$\frac{1}{33}$	$\frac{1}{14}$				$\frac{1}{1}$	$\frac{1}{1}$					$\frac{1}{2}$	$\frac{1}{3}$									8	83	91
16	$\frac{1}{4}$	$\frac{1}{5}$	$\frac{1}{41}$	$\frac{1}{11}$	$\frac{1}{46}$	$\frac{1}{28}$			$\frac{1}{1}$							$\frac{1}{1}$									10	116	126
20	$\frac{1}{2}$	$\frac{1}{2}$	$\frac{1}{28}$	$\frac{1}{32}$	$\frac{1}{25}$																				4	85	89
24	$\frac{1}{1}$	$\frac{1}{2}$	$\frac{1}{18}$	$\frac{1}{24}$	$\frac{1}{11}$																				3	53	56
28		$\frac{1}{1}$	$\frac{1}{6}$	$\frac{1}{4}$	$\frac{1}{3}$																				1	16	14
32			$\frac{1}{3}$	$\frac{1}{3}$	$\frac{1}{3}$																				9	9	9
36			$\frac{1}{1}$																						1	1	1
40			$\frac{1}{2}$	$\frac{1}{2}$	$\frac{1}{2}$																				4	4	4
44			$\frac{1}{2}$																						2	2	2
48																											
52			$\frac{1}{1}$																						1	1	1
56																											
60	12	17	137	156	84				3	2					5	5							1		32	393	425

~~Det~~ Cecil F. J.

Car C. Cl.

~~Handwritten signature~~ Liechtenstein 13.13.

Польова відомість переліку дерев за категоріями стану та товщиною

Бобруйське Л-во ДП „Лугинський спеціаліст” кв. 14 вид. 45/1 пл. 0,6  
 Проба № 1 площа проби 0,6

Кат. Товщ.	берез						Дуб						Белуга												І-III		IV-VI	Разом
	I	II	III	IV	V	VI	I	II	III	IV	V	VI	I	II	III	IV	V	VI	I	II	III	IV	V	VI				
8		1/3	1/4	24/30	30/30				1/1	1/3	1/2					1/2	1/2									8	64	45
12		1/4	1/5	35/42	42/42	1/5			1/1	1/1						1/1										10	94	104
16		1/3	1/4	1/8	25/25	1/5			1/2	1/1																9	59	68
20		1/2	1/3	24/24	31/31	1/10			1/2	1/1																5	68	43
24			1/1	1/18	22/22	1/4				1/1																1	58	59
28				1/12	21/21	1/10			1/1							1/1											50	50
32				1/8	8/8	1/6																					22	22
36				1/6	1/6	1/4																					16	16
40				1/2	1/2																						4	4
44																												
48																												
52																												
56																												
Разом	12	17	155	184	44				4	8	4					3	4									33	438	471

Перевірив виконавця:

м.о.ч. 20

Б.О.Ч. 20

О.М.Ч. 20

Б.О.Ч. 20  
 Б.О.Ч. 20  
 О.М.Ч. 20

О.М.Ч. 20

Полова відомість переліку дерев за категоріями, стану та товщини

Бобровище

л-во ДП „Лугинський спеціаліст”

кв.

15

вид.

32/1

пл.

0,6

Проба № 1 площа проби

0,6

Кат Товш	Cocua						Cekya						Dys												I - III	IV - VI	Paxon			
	I	II	III	IV	V	VI	I	II	III	IV	V	VI	I	II	III	IV	V	VI	I	II	III	IV	V	VI						
8		$\frac{1}{4}$	$\frac{1}{5}$	$\frac{1}{16}$	$\frac{1}{9}$						$\frac{1}{4}$	$\frac{1}{6}$				$\frac{1}{3}$	$\frac{1}{5}$	$\frac{1}{5}$										12	48	60
12		$\frac{1}{3}$	$\frac{1}{4}$	$\frac{1}{21}$	$\frac{1}{28}$	$\frac{1}{4}$					$\frac{1}{3}$	$\frac{1}{4}$																4	63	40
16		$\frac{1}{2}$	$\frac{1}{3}$	$\frac{1}{24}$	$\frac{1}{32}$	$\frac{1}{9}$					$\frac{1}{8}$	$\frac{1}{9}$																5	82	84
20		$\frac{1}{1}$	$\frac{1}{1}$	$\frac{1}{21}$	$\frac{1}{22}$	$\frac{1}{15}$					$\frac{1}{3}$	$\frac{1}{5}$	$\frac{1}{6}$															2	42	44
24		$\frac{1}{1}$	$\frac{1}{1}$	$\frac{1}{14}$	$\frac{1}{14}$	$\frac{1}{6}$					$\frac{1}{2}$	$\frac{1}{3}$	$\frac{1}{2}$															2	44	49
28				$\frac{1}{14}$	$\frac{1}{12}$	$\frac{1}{6}$					$\frac{1}{1}$	$\frac{1}{2}$	$\frac{1}{2}$																34	34
32				$\frac{1}{5}$	$\frac{1}{6}$	$\frac{1}{4}$																							15	15
36				$\frac{1}{3}$	$\frac{1}{3}$	$\frac{1}{2}$																							8	8
40																														
44																														
48																														
52																														
56																														
Paxon	14	14	12	129	49					24	23	10			3	5	5											28	342	400

Перевірив виконавця: М.В. Савченко

к.о. з. 20

М.В. Савченко

к.о. з. 20

М.В. Савченко

Польова відомість перепису дерев за категоріями, стану та товщиною

бобровище

л-во ДП „Лугинський спеціаліст“

Проба № 1 площа проби 0,9

кв. 25 вид. 18/1 пл. 0,9

Кат Товш	берез						береза						дуб												I-III		IV-VI	Разом
	I	II	III	IV	V	VI	I	II	III	IV	V	VI	I	II	III	IV	V	VI	I	II	III	IV	V	VI				
8		1/5	1/6	1/35	1/60					1/6	1/6			1/1	1/1											12	147	159
12		1/4	1/4	1/4	1/32					1/3	1/3															8	123	137
16		1/3	1/3	1/45	1/41	1/22				1/5	1/6	1/2		1/2			1/1									8	122	130
20		1/1	1/2	1/4	1/16	1/4				1/4	1/6	1/3		1/1												3	54	57
24		1/1	1/1	1/16	1/16	1/6				1/1	1/6															2	40	42
28				1/12	1/11	1/10																					33	33
32				1/10	1/11	1/6																					27	24
36				1/3	1/4	1/2																					9	9
40					1/1																						1	1
44				1/1	1/1																						2	2
48																												
52																												
56																												
Разом	14	16	250	213	53		18	22	5		3	2	1													33	564	597

Перевірник виконав:

м.п. у.в.о.

18.08.2013

б.с. у.в.о.

13.03.2013

б.с. у.в.о.

13.03.2013

б.с. у.в.о.

б.с. у.в.о.

13.03.2013

б.с. у.в.о.

13.03.2013

б.с. у.в.о.

13.03.2013

б.с. у.в.о.

Бобровище

л-во ДП

„Лугинський спеціаліст”

кв.

32

вид.

22/4 пл. 0.2

Проба № 1 площа проби 0.2

Кат товар	Берег						Берег												І-ІІІ		ІV-VI		Разом
	I	II	III	IV	V	VI	I	II	III	IV	V	VI	I	II	III	IV	V	VI					
8		1/2	1/3	1/2	1/3					1/1													
12		1/3	1/2	1/4	1/5																		
16		1/1	1/3	1/4	1/8	1/6				1/1													
20		1/2	1/2	1/4	1/2	1/3																	
24			1/1	1/18	1/22	1/16																	
28				1/16	1/19	1/5																	
32				1/4	1/5	1/4																	
36																							
40																							
44																							
48																							
52																							
56																							
Разом	8	11	68	83	44					2													

Ісписок виконавців: нові з 20 2024 року. Переглянути.

Інформація виконавця:

нові д. 20

Бобровище

Л.О. д. 20

Л.О. д. 20

Бобровище

Л.О. д. 20

Л.О. д. 20

Бобровище

Л.О. д. 20

# НУМЕРАЦІЙНА ВІДОМІСТЬ ДЕРЕВ призначених для вибіркової санітарної рубки

Хмельницька область  
ДП "Лугинський спеціалісгосп"

Лісництво Красношанське  
квартал № 3

виділ № 18

Урочище \_\_\_\_\_  
ділянка № 3 площа 3.0 гектарів

Порядковий номер дерева	Порода	Ступінь товщини стовбурів, сантиметрів			Категорія стану дерева, підстава відбору для рубки	Порядковий номер дерева	Порода	Ступінь товщини стовбурів, сантиметрів			Категорія стану дерева, підстава відбору для рубки
		ділової	напівділової	дров'яної				ділової	напівділової	дров'яної	
1	Сосна		24		V біл.	1	-II-		24		V біл.
2	-II-		24		V біл.	2	-II-		24		V біл.
3	-II-		24		V біл.	3	-II-		24		V біл.
4	-II-			24	V біл.	4	-II-		24		V біл.
5	-II-		24		V біл.	5	-II-		24		V біл.
6	-II-		24		V біл.	6	-II-		24		V біл.
7	-II-		24		V біл.	7	-II-		24		V біл.
8	-II-		24		V біл.	8	-II-		24		V біл.
9	-II-		24		V біл.	9	-II-		24		V біл.
10	-II-		24		V біл.	10	-II-		24		V біл.
11	-II-		24		V біл.	11	-II-		24		V біл.
12	-II-		24		V біл.	12	-II-		24		V біл.
13	-II-		24		V біл.	13	-II-		24		V біл.
14	-II-		24		V біл.	14	-II-		24		V біл.
15	-II-		24		V біл.	15	-II-		24		V біл.
16	-II-		24		V біл.	16	-II-		24		V біл.
17	-II-		24		V біл.	17	-II-		24		V біл.
18	-II-		24		V біл.	18	-II-		24		V біл.
19	-II-		24		V біл.	19	-II-		24		V біл.
20	-II-		24		V біл.	20	-II-		24		V біл.
21	-II-		24		V біл.	21	-II-		24		V біл.
22	-II-		24		V біл.	22	-II-		24		V біл.
23	-II-		24		V біл.	23	-II-		24		V біл.
24	-II-		24		V біл.	24	-II-		24		V біл.
25	-II-		24		V біл.	25	-II-		24		V біл.
26	-II-		24		V біл.	26	-II-		24		V біл.
27	-II-		24		V біл.	27	-II-		24		V біл.
28	-II-		24		V біл.	28	-II-		24		V біл.
29	-II-		24		V біл.	29	-II-		24		V біл.
30	-II-		24		V біл.	30	-II-		24		V біл.
31	-II-		24		V біл.	31	-II-		24		V біл.
32	-II-		24		V біл.	32	-II-		24		V біл.
33	-II-		24		V біл.	33	-II-		24		V біл.
34	-II-		24		V біл.	34	-II-		24		V біл.
35	-II-		24		V біл.	35	-II-		24		V біл.
36	-II-		24		V біл.	36	-II-		24		V біл.
37	-II-		24		V біл.	37	-II-		24		V біл.
38	-II-		24		V біл.	38	-II-		24		V біл.
39	-II-		24		V біл.	39	-II-		24		V біл.
40	-II-		24		V біл.	40	-II-		24		V біл.
41	-II-		24		V біл.	41	-II-		24		V біл.
42	-II-		24		V біл.	42	-II-		24		V біл.
43	-II-		24		V біл.	43	-II-		24		V біл.
44	-II-		24		V біл.	44	-II-		24		V біл.
45	-II-		24		V біл.	45	-II-		24		V біл.
46	-II-		24		V біл.	46	-II-		24		V біл.
47	-II-		24		V біл.	47	-II-		24		V біл.
48	-II-		24		V біл.	48	-II-		24		V біл.
49	-II-		24		V біл.	49	-II-		24		V біл.
50	-II-		24		V біл.	50	-II-		24		V біл.
51	-II-		24		V біл.	51	-II-		24		V біл.
52	-II-		24		V біл.	52	-II-		24		V біл.
53	-II-		24		V біл.	53	-II-		24		V біл.
54	-II-		24		V біл.	54	-II-		24		V біл.
55	-II-		24		V біл.	55	-II-		24		V біл.
56	-II-		24		V біл.	56	-II-		24		V біл.
57	-II-		24		V біл.	57	-II-		24		V біл.
58	-II-		24		V біл.	58	-II-		24		V біл.
59	-II-		24		V біл.	59	-II-		24		V біл.
60	-II-		24		V біл.	60	-II-		24		V біл.
61	-II-		24		V біл.	61	-II-		24		V біл.
62	-II-		24		V біл.	62	-II-		24		V біл.
63	-II-		24		V біл.	63	-II-		24		V біл.
64	-II-		24		V біл.	64	-II-		24		V біл.
65	-II-		24		V біл.	65	-II-		24		V біл.
66	-II-		24		V біл.	66	-II-		24		V біл.
67	-II-		24		V біл.	67	-II-		24		V біл.
68	-II-		24		V біл.	68	-II-		24		V біл.
69	-II-		24		V біл.	69	-II-		24		V біл.
70	-II-		24		V біл.	70	-II-		24		V біл.
71	-II-		24		V біл.	71	-II-		24		V біл.
72	-II-		24		V біл.	72	-II-		24		V біл.
73	-II-		24		V біл.	73	-II-		24		V біл.
74	-II-		24		V біл.	74	-II-		24		V біл.
75	-II-		24		V біл.	75	-II-		24		V біл.
76	-II-		24		V біл.	76	-II-		24		V біл.
77	-II-		24		V біл.	77	-II-		24		V біл.
78	-II-		24		V біл.	78	-II-		24		V біл.
79	-II-		24		V біл.	79	-II-		24		V біл.
80	-II-		24		V біл.	80	-II-		24		V біл.
81	-II-		24		V біл.	81	-II-		24		V біл.
82	-II-		24		V біл.	82	-II-		24		V біл.
83	-II-		24		V біл.	83	-II-		24		V біл.
84	-II-		24		V біл.	84	-II-		24		V біл.
85	-II-		24		V біл.	85	-II-		24		V біл.
86	-II-		24		V біл.	86	-II-		24		V біл.
87	-II-		24		V біл.	87	-II-		24		V біл.
88	-II-		24		V біл.	88	-II-		24		V біл.
89	-II-		24		V біл.	89	-II-		24		V біл.
90	-II-		24		V біл.	90	-II-		24		V біл.
91	-II-		24		V біл.	91	-II-		24		V біл.
92	-II-		24		V біл.	92	-II-		24		V біл.
93	-II-		24		V біл.	93	-II-		24		V біл.
94	-II-		24		V біл.	94	-II-		24		V біл.
95	-II-		24		V біл.	95	-II-		24		V біл.
96	-II-		24		V біл.	96	-II-		24		V біл.
97	-II-		24		V біл.	97	-II-		24		V біл.
98	-II-		24		V біл.	98	-II-		24		V біл.
99	-II-		24		V біл.	99	-II-		24		V біл.
100	-II-		24		V біл.	100	-II-		24		V біл.



# НУМЕРАЦІЙНА ВІДОМІСТЬ ДЕРЕВ

призначених для вибіркової санітарної рубки

Житомирська область

ДП "Лутинський спецлісгосп"

во Жасностабське

Урочище

гал № 3

виділ № 18

ділянка № 4

площа 30 гектарів

Порядк. номер дерева	Порода	Ступінь товщини стовбурів, сантиметрів			Категорія стану дерева, підстава вибору для рубки	Порядковий номер дерева	Порода	Ступінь товщини стовбурів, сантиметрів			Категорія стану дерева, підстава вибору для рубки
		ділової	напівділової	дров'яної				ділової	напівділової	дров'яної	
1	сосна			21	V ст. еух	40	-				VI ст. еух
2	-		22		V ст. еух	41	-				V ст. еух
3	-		29		V ст. еух	42	-				VI ст. еух
4	-	28			IV ст. еух	43	-				VI ст. еух
5	-			18	VI ст. еух	44	-				V ст. еух
6	-				V ст. еух	45	-				VI ст. еух
7	-		28		V ст. еух	46	-			32	V ст. еух
8	-			22	VI ст. еух	47	-				VI ст. еух
9	-	24			VI ст. еух	48	-				VI ст. еух
10	-			24	VI ст. еух	49	-				V ст. еух
11	-			24	VI ст. еух	50	-				VI ст. еух
12	-		24		V ст. еух	51	-				V ст. еух
13	-		24		V ст. еух	52	-				V ст. еух
14	-			24	VI ст. еух	53	-				V ст. еух
15	-		24		V ст. еух	54	-				V ст. еух
16	-			24	VI ст. еух	55	-				V ст. еух
17	-			24	VI ст. еух	56	-				V ст. еух
18	-			24	VI ст. еух	57	-				V ст. еух
19	-			24	VI ст. еух	58	-				V ст. еух
20	-				V ст. еух	59	-				V ст. еух
21	-			28	VI ст. еух	60	-				VI ст. еух
22	-			24	VI ст. еух	61	-				VI ст. еух
23	-			24	VI ст. еух	62	-				V ст. еух
24	-			24	VI ст. еух	63	-			24	VI ст. еух
25	-				V ст. еух	64	-				
26	-			24	VI ст. еух	65	-				
27	-		28		V ст. еух	66	-				
28	-			24	VI ст. еух	67	-				
29	-			22	V ст. еух	68	-				
30	-		28		V ст. еух	69	-				
31	-			24	VI ст. еух	70	-				
32	-				VI ст. еух	71	-				
33	-				VI ст. еух	72	-				
34	-			24	VI ст. еух	73	-				
35	-		28		V ст. еух	74	-				
36	-		24		V ст. еух	75	-				
37	-				VI ст. еух	76	-				
38	-				VI ст. еух	77	-				
39	-				IV ст. еух	78	-				





# НУМЕРАЦІЙНА ВІДОМІСТЬ ДЕРЕВ

призначених для вибіркової санітарної рубки

Житомирська область

ДП "Лугинський спецлісгосп"

лісництво Красношавське

Урочище \_\_\_\_\_

квартал № 3

виділ № 18

ділянка № 5

площа 3,0 гектарів

Порядковий номер дерева	Порода	Ступінь товщини стовбурів, сантиметрів			Категорія стану дерева, підстави відбору для рубки	Порядковий номер дерева	Порода	Ступінь товщини стовбурів, сантиметрів			Категорія стану дерева, підстави відбору для рубки
		ділової	напівділової	дров'яної				ділової	напівділової	дров'яної	
1	Босна			22	V ступ	40	-				V ступ
2	-		24		V ступ	41	-				V ступ
3	-			24	V ступ	42	-				V ступ
4	-			24	V ступ	43	-				V ступ
5	-		23		V ступ	44	-				V ступ
6	-			24	V ступ	45	-				V ступ
7	-	24			V ступ	46	-				V ступ
8	-		24		V ступ	47	-				V ступ
9	-		25		V ступ	48	-			28	V ступ
10	-	24			V ступ	49	-				V ступ
11	-			24	V ступ	50	-				V ступ
12	-			24	V ступ	51	-				V ступ
13	-			24	V ступ	52	-				V ступ
14	-			24	V ступ	53	-				V ступ
15	-			24	V ступ	54	-				V ступ
16	-		20		V ступ	55	-				V ступ
17	-		24		V ступ	56	-				V ступ
18	-			20	V ступ	57	-				V ступ
19	-			24	V ступ	58	-				V ступ
20	-			24	V ступ	59	-				V ступ
21	-			24	V ступ	60	-				V ступ
22	-			24	V ступ	61	-				V ступ
23	-			24	V ступ	62	-				V ступ
24	-			24	V ступ	63	-				V ступ
25	-			24	V ступ	64	-				V ступ
26	-			24	V ступ	65	-				V ступ
27	-			24	V ступ	66	-				V ступ
28	-			24	V ступ	67	-				V ступ
29	-			24	V ступ	68	-				V ступ
30	-			24	V ступ	69	-				V ступ
31	-			24	V ступ	70	-				V ступ
32	-			24	V ступ	71	-				V ступ
33	-			24	V ступ	72	-				V ступ
34	-			24	V ступ	73	-				V ступ
35	-			24	V ступ	74	-				V ступ
36	-			24	V ступ	75	-				V ступ
37	-			24	V ступ	76	-				V ступ
38	-			24	V ступ	77	-				V ступ
39	-			24	V ступ	78	-				V ступ
40	-			24	V ступ	79	-				V ступ
41	-			24	V ступ	80	-				V ступ
42	-			24	V ступ	81	-				V ступ
43	-			24	V ступ	82	-				V ступ
44	-			24	V ступ	83	-				V ступ
45	-			24	V ступ	84	-				V ступ
46	-			24	V ступ	85	-				V ступ
47	-			24	V ступ	86	-				V ступ
48	-			24	V ступ	87	-				V ступ
49	-			24	V ступ	88	-				V ступ
50	-			24	V ступ	89	-				V ступ
51	-			24	V ступ	90	-				V ступ
52	-			24	V ступ	91	-				V ступ
53	-			24	V ступ	92	-				V ступ
54	-			24	V ступ	93	-				V ступ
55	-			24	V ступ	94	-				V ступ
56	-			24	V ступ	95	-				V ступ
57	-			24	V ступ	96	-				V ступ
58	-			24	V ступ	97	-				V ступ
59	-			24	V ступ	98	-				V ступ
60	-			24	V ступ	99	-				V ступ
61	-			24	V ступ	100	-				V ступ



НУМЕРАЦІЙНА ВІДОМІСТЬ ДЕРЕВ  
призначених для вибіркової санітарної рубки  
Ивотоширеська область  
ДП "Лугинський спеціалістгосп"

Лісництво Храшоєтавське

Урочище -

квартал № 10

виділ № 10/1

ділянка № -

площа 5,0 гектарів

Порядковий номер дерева	Порода	Ступінь товщини стовбурів, сантиметрів			Категорія стану дерева, підстава відбору для рубки	Порядковий номер дерева	Порода	Ступінь товщини стовбурів, сантиметрів			Категорія стану дерева, підстава відбору для рубки
		ділової	напівділової	дров'яної				ділової	напівділової	дров'яної	
1	С3	24			IV Bign	40	С3	26			IV Bign
2	С3			24	V Bign	41	С3	24			IV Bign
3	С3			24	V Bign	42	С3	24			IV Bign
4	С3	24			IV Bign	43	С3	24			IV Bign
5	С3	24			IV Bign	44	С3	26			IV Bign
6	С3		24		V Bign	45	С3	24			IV Bign
7	С3			24	V Bign	46	С3	24			IV Bign
8	С3	24			IV Bign	47	С3			24	VI Bign
9	С3	24			V Bign	48	С3		24		V Bign
10	С3	24			IV Bign	49	С3		24		V Bign
11	С3	24			IV Bign	50	С3	24			IV Bign
12	С3		24		V Bign	51	С3	24			IV Bign
13	С3	24			IV Bign	52	С3		24		V Bign
14	С3	24			V Bign	53	С3			24	VI Bign
15	С3	40			IV Bign	54	С3	24			IV Bign
16	С3	40			IV Bign	55	С3	24			IV Bign
17	С3	24			IV Bign	56	С3		24		V Bign
18	С3	24			V Bign	57	С3		24		V Bign
19	С3		24		V Bign	58	С3	24			IV Bign
20	С3	24			IV Bign	59	С3		24		V Bign
21	С3	24			V Bign	60	С3	24			IV Bign
22	С3	24			V Bign	61	С3	24			IV Bign
23	С3	24			IV Bign	62	С3	24			IV Bign
24	С3	24			IV Bign	63	С3	24			IV Bign
25	С3		24		V Bign	64	С3	24			IV Bign
26	С3	36			IV Bign	65	С3			24	VI Bign
27	С3	24			IV Bign	66	С3	24			IV Bign
28	С3	24			IV Bign	67	С3	24			IV Bign
29	С3	24			IV Bign	68	С3	24			IV Bign
30	С3	24			IV Bign	69	С3	24			IV Bign
31	С3	24			IV Bign	70	С3	26			IV Bign
32	С3		24		V Bign	71	С3			28	VI Bign
33	С3	24			IV Bign	72	С3	24			IV Bign
34	С3	24			IV Bign	73	С3	24			IV Bign
35	С3		24		V Bign	74	С3			28	VI Bign
36	С3	24			IV Bign	75	С3	24			IV Bign
37	С3	24			IV Bign	76	С3	24			IV Bign
38	С3	26			IV Bign	77	С3	24			IV Bign
39	С3	26			IV Bign	78	С3	24			IV Bign

Порядковий номер дерева	Порода	Ступінь товщини стовбурів, сантиметрів			Категорія стану дерева, підстава відбору для рубки	Порядковий номер дерева	Порода	Ступінь товщини стовбурів, сантиметрів			Категорія стану дерева, підстава відбору для рубки
		ділової	напівділової	дров'яної				ділової	напівділової	дров'яної	
80	C3			24	IV B sign	106	C3	32			IV B sign
81	C3		26		V B sign	107	C3	32			IV B sign
82	C3	28			IV B sign	108	C3	28			IV B sign
83	C3	28			IV B sign	109	C3	32			IV B sign
84	C3			24	IV B sign	110	C3	28			IV B sign
85	C3			24	IV B sign	111	C3	28			IV B sign
86	C3			24	IV B sign	112	C3	28			IV B sign
87	C3	32			IV B sign	113	C3	28			IV B sign
88	C3			24	IV B sign	114	C3	32			IV B sign
89	C3			24	IV B sign	115	C3	28			IV B sign
90	C3	28			IV B sign	116	C3	28			IV B sign
91	C3	28			IV B sign	117	C3	32			IV B sign
92	C3	28			IV B sign	118	C3	28			IV B sign
93	C3			24	IV B sign	119	C3	28			IV B sign
94	C3	32			IV B sign	120	C3	24			IV B sign
95	C3	28			IV B sign	121	C3	24			IV B sign
96	C3	28			IV B sign	122	C3	24			IV B sign
97	C3	28			IV B sign	123	C3	24			IV B sign
98	C3	32			IV B sign	124	C3	24			IV B sign
99	C3	28			IV B sign	125	C3	24			IV B sign
100	C3	32			IV B sign	126	C3	24			IV B sign
101	C3	28			IV B sign	127	C3	24			IV B sign
102	C3	28			IV B sign	128	C3	24			IV B sign
103	C3	28			IV B sign	129	C3	24			IV B sign
104	C3	32			IV B sign	130	C3	28			IV B sign
105	C3	28			IV B sign	131	C3	28			IV B sign
106	C3	28			IV B sign	132	C3	28			IV B sign
107	C3	28			IV B sign	133	C3	24			IV B sign

Всього пронумеровано дерев \_\_\_\_\_

Нумерацію і перелік провели:

С.м/п  
(посада)

І.М. У. 2010  
(посада)

м/п  
(посада)

С.м/п  
(посада)

[Signature]  
(підпис)

[Signature]  
(підпис)

[Signature]  
(підпис)

[Signature]  
(підпис)

Кононов А.Р.  
(ініціали та прізвище)

Сєдрук Р.Г.  
(ініціали та прізвище)

Скучко Ю.А.  
(ініціали та прізвище)

Новицький О.П.  
(ініціали та прізвище)

25 01 2021 року

НУМЕРАЦІЙНА ВІДОМІСТЬ ДЕРЕВ  
призначених для вибіркової санітарної рубки  
Литовишеська область  
ДП "Лугинський спецлісгосп"

Лісництво Черкасовське

Урочище                     

квартал № 10

виділ № 10

ділянка № 1

площа 5,0 гектарів

Порядковий номер дерева	Порода	Ступінь товщини стовбурів, сантиметрів			Категорія стану дерева, підстава відбору для рубки	Порядковий номер дерева	Порода	Ступінь товщини стовбурів, сантиметрів			Категорія стану дерева, підстава відбору для рубки
		ділової	напівділової	дров'яної				ділової	напівділової	дров'яної	
122	С3	24			IV Sign	145	С3	24			IV Sign
123	С3	24			IV Sign						
138	С3	24			IV Sign						
139	С3	24			IV Sign						
140	С3	24			IV Sign						
141	С3	24			IV Sign						
142	С3	24			IV Sign						
143	С3	24			IV Sign						
144	С3	24			IV Sign						
145	С3	24			IV Sign						
146	С3	24			IV Sign						
147	С3	24			IV Sign						
148	С3	24			IV Sign						
149	С3	24			IV Sign						
150	С3	24			IV Sign						
151	С3	24			IV Sign						
152	С3	24			IV Sign						
153	С3	24			IV Sign						
154	С3	24			IV Sign						
155	С3	24			IV Sign						
156	С3	24			IV Sign						
157	С3	24			IV Sign						
158	С3	24			IV Sign						
159	С3	24			IV Sign						
160	С3	24			IV Sign						
161	С3	24			IV Sign						
162	С3	24			IV Sign						
163	С3	24			IV Sign						
164	С3	24			IV Sign						
165	С3	24			IV Sign						
166	С3	24			IV Sign						
167	С3	24			IV Sign						
168	С3	24			IV Sign						
169	С3	24			IV Sign						
170	С3	24			IV Sign						
171	С3	24			IV Sign						
172	С3	24			IV Sign						
173	С3	24			IV Sign						
174	С3	24			IV Sign						



НУМЕРАЦІЙНА ВІДОМІСТЬ ДЕРЕВ  
призначених для вибіркової санітарної рубки

Шиманська область

ДП "Лугинський спецлісгосп"

Лісництво Краснобавське

Урочище \_\_\_\_\_

квартал № 12

виділ № 41

ділянка № \_\_\_\_\_

площа 1,3 гектарів

Порядковий номер дерева	Порода	Ступінь товщини ствобурів, сантиметрів			Категорія стану дерева, підстава відбору для рубки	Порядковий номер дерева	Порода	Ступінь товщини ствобурів, сантиметрів			Категорія стану дерева, підстава відбору для рубки
		ділової	напівділової	дров'яної				ділової	напівділової	дров'яної	
1	Q			20	V об.ч.	60	Q	28			V об.ч.
2	Q	24			V об.ч.	61	Q	28			V об.ч.
3	Q			20	V об.ч.	62	Q	28			V об.ч.
4	Q			24	V об.ч.	63	Q			28	V об.ч.
5	Q	24			V об.ч.	64	Q			28	V об.ч.
6	Q		24		V об.ч.	65	Q			28	V об.ч.
7	Q		24		V об.ч.	66	Q			28	V об.ч.
8	Q	28			V об.ч.	67	Q			24	V об.ч.
9	Q	28			V об.ч.	68	Q	28			V об.ч.
10	Q	28			V об.ч.	69	Q	28			V об.ч.
11	Q		24		V об.ч.	70	Q			24	V об.ч.
12	Q			24	V об.ч.	71	Q			28	V об.ч.
13	Q	24			V об.ч.	72	Q	28			V об.ч.
14	Q	24			V об.ч.	73	Q			24	V об.ч.
15	Q			24	V об.ч.	74	Q			28	V об.ч.
16	Q		24		V об.ч.	75	Q	28			V об.ч.
17	Q		24		V об.ч.	76	Q			28	V об.ч.
18	Q			24	V об.ч.	77	Q		24		V об.ч.
19	Q			24	V об.ч.	78	Q		24		V об.ч.
20	Q			24	V об.ч.	79	Q		24		V об.ч.
21	Q	28			V об.ч.	80	Q	28			V об.ч.
22	Q	24			V об.ч.	81	Q	28			V об.ч.
23	Q	28			V об.ч.	82	Q			28	V об.ч.
24	Q		24		V об.ч.	83	Q	24			V об.ч.
25	Q		24		V об.ч.	84	Q			20	V об.ч.
26	Q	24			V об.ч.	85	Q	28			V об.ч.
27	Q	24			V об.ч.	86	Q			20	V об.ч.
28	Q			24	V об.ч.	87	Q			28	V об.ч.
29	Q			24	V об.ч.	88	Q	28			V об.ч.
30	Q	28			V об.ч.	89	Q			28	V об.ч.
31	Q	28			V об.ч.	90	Q			28	V об.ч.
32	Q			24	V об.ч.	91	Q			28	V об.ч.
33	Q			24	V об.ч.	92	Q			20	V об.ч.
34	Q	24			V об.ч.	93	Q			24	V об.ч.
35	Q	24			V об.ч.	94	Q			28	V об.ч.
36	Q			24	V об.ч.	95	Q			24	V об.ч.
37	Q			24	V об.ч.	96	Q	28			V об.ч.
38	Q	28			V об.ч.	97	Q	28			V об.ч.
39	Q	28			V об.ч.	98	Q			28	V об.ч.





НУМЕРАЦІЙНА ВІДОМІСТЬ ДЕРЕВ  
призначених для вибіркової санітарної рубки

Львівська область

ДП "Лугинський спеціалістгосп"

Лісництво Красношавське

Урочище

квартал № 12

виділ № 42

ділянка № 2

площа 3,0 гектарів

Порядковий номер дерева	Порода	Ступінь товщини стовбурів, сантиметрів			Категорія стану дерева, підстава вибору для рубки	Порядковий номер дерева	Порода	Ступінь товщини стовбурів, сантиметрів			Категорія стану дерева, підстава вибору для рубки
		ділової	напівділової	дров'яної				ділової	напівділової	дров'яної	
1	Б			28	VI ст. укр	40	Б			28	VI ст. укр
2	Б			32	VI ст. укр	41	Б			28	VI ст. укр
3	Б			32	VI ст. укр	42	Б			24	VI ст. укр
4	Б			28	VI ст. укр	43	Б			24	VI ст. укр
5	Б			28	VI ст. укр	44	Б			32	VI ст. укр
6	Б		32		V б. укр	45	Б			24	VI ст. укр
7	Б			24	VI ст. укр	46	Б			24	VI ст. укр
8	Б		24		V б. укр	47	Б			24	VI ст. укр
9	Б			28	VI ст. укр	48	Б			24	VI ст. укр
10	Б			24	VI ст. укр	49	Б			24	VI ст. укр
11	Б			32	VI ст. укр	50	Б			28	VI ст. укр
12	Б			24	VI ст. укр	51	Б			24	VI ст. укр
13	Б	28			IV ст. укр	52	Б	24			IV ст. укр
14	Б	24			IV ст. укр	53	Б			28	VI ст. укр
15	Б			36	VI ст. укр	54	Б			28	VI ст. укр
16	Б			32	VI ст. укр	55	Б			24	VI ст. укр
17	Б			24	VI ст. укр	56	Б	32			IV ст. укр
18	Б			28	VI ст. укр	57	Б			28	VI ст. укр
19	Б	32			IV ст. укр	58	Б			28	VI ст. укр
20	Б			28	VI ст. укр	59	Б			24	VI ст. укр
21	Б			24	VI ст. укр	60	Б		24		V б. укр
22	Б			24	VI ст. укр	61	Б		24		V б. укр
23	Б			24	VI ст. укр	62	Б			28	VI ст. укр
24	Б		32		V б. укр	63	Б			32	VI ст. укр
25	Б			36	VI ст. укр	64	Б			32	VI ст. укр
26	Б			28	VI ст. укр	65	Б			24	VI ст. укр
27	Б		24		V б. укр	66	Б	24			IV ст. укр
28	Б			24	VI ст. укр	67	Б			28	VI ст. укр
29	Б				IV ст. укр	68	Б			24	VI ст. укр
30	Б			32	VI ст. укр	69	Б			32	VI ст. укр
31	Б			32	VI ст. укр	70	Б			28	VI ст. укр
32	Б			28	VI ст. укр	71	Б			24	VI ст. укр
33	Б			28	VI ст. укр	72	Б			28	VI ст. укр
34	Б			24	VI ст. укр	73	Б			28	VI ст. укр
35	Б		32		V б. укр	74	Б			24	VI ст. укр
36	Б			28	VI ст. укр	75	Б			28	VI ст. укр
37	Б			24	VI ст. укр	76	Б			24	VI ст. укр
38	Б			28	VI ст. укр	77	Б			28	VI ст. укр
39	Б			24	VI ст. укр	78	Б			24	VI ст. укр

Порядковий номер дерева	Порода	Ступінь товщини стовбурів, сантиметрів			Категорія стану дерева, підстава відбору для рубки	Порядковий номер дерева	Порода	Ступінь товщини стовбурів, сантиметрів			Категорія стану дерева, підстава відбору для рубки
		ділової	напівділової	дров'яної				ділової	напівділової	дров'яної	
79	Б			28	VI ст. ур.	108	Б			28	VI ст. ур.
80	Б			24	VI ст. ур.	109	Б			28	VI ст. ур.
81	Б	28			IV ст. ур.	110	Б			24	VI ст. ур.
82	Б			32	VI ст. ур.	111	Б			28	VI ст. ур.
83	Б			28	VI ст. ур.	112	Б			32	VI ст. ур.
84	Б			32	VI ст. ур.	113	Б			32	VI ст. ур.
85	Б			24	VI ст. ур.	114	Б			24	VI ст. ур.
86	Б			24	VI ст. ур.	115	Б			24	VI ст. ур.
87	Б			28	VI ст. ур.	116	Б			28	VI ст. ур.
88	Б			28	VI ст. ур.	117	Б			24	VI ст. ур.
89	Б			24	VI ст. ур.	118	Б			28	VI ст. ур.
90	Б			24	VI ст. ур.	119	Б			24	VI ст. ур.
91	Б			32	VI ст. ур.	120	Б		28		V ст. ур.
92	Б	24			IV ст. ур.	121	Б			24	VI ст. ур.
93	Б	24			IV ст. ур.	122	Б			28	VI ст. ур.
94	Б			32	VI ст. ур.	123	Б			32	VI ст. ур.
95	Б			32	VI ст. ур.	124	Б			32	VI ст. ур.
96	Б			24	VI ст. ур.	125	Б			24	VI ст. ур.
97	Б			28	VI ст. ур.	126	Б			28	VI ст. ур.
98	Б			24	VI ст. ур.	127	Б	32			IV ст. ур.
99	Б		32		V ст. ур.	128	Б			24	VI ст. ур.
100	Б		32		V ст. ур.	129	Б			32	VI ст. ур.
101	Б			28	VI ст. ур.	130	Б			24	VI ст. ур.
102	Б			24	VI ст. ур.	131	Б			28	VI ст. ур.
103	Б			24	VI ст. ур.	132	Б			28	VI ст. ур.
104	Б		32		V ст. ур.	133	Б			24	VI ст. ур.
105	Б			28	VI ст. ур.	134	Б			28	VI ст. ур.
106	Б			24	VI ст. ур.	135	Б			24	VI ст. ур.
107	Б			32	VI ст. ур.	136	Б			24	VI ст. ур.

Всього пронумеровано дерев \_\_\_\_\_

Нумерацію і перелік провели:

В.О.и-гого  
(посала)  
М.М.и-гого  
(посала)  
С.М.и-гого  
(посала)  
\_\_\_\_\_  
(посала)

\_\_\_\_\_  
(підпис)  
\_\_\_\_\_  
(підпис)  
\_\_\_\_\_  
(підпис)

Ярашовець С.В.  
(ініціали та прізвище)  
Себрук Р.Г.  
(ініціали та прізвище)  
Кононович А.Р.  
(ініціали та прізвище)  
\_\_\_\_\_  
(ініціали та прізвище)

5 02 2021 року

# НУМЕРАЦІЙНА ВІДОМІСТЬ ДЕРЕВ призначених для вибіркової санітарної рубки

Львівська область  
ДП "Лугинський спеціалізований"

Лісництво Красношанське  
квартал № 12 виділ № 42

Урочище \_\_\_\_\_ ділянка № 2 площа 3,0 гектарів

Порядковий номер дерева	Порода	Ступінь товщини стовбурів, сантиметрів			Категорія стану дерева, підстава відбору для рубки	Порядковий номер дерева	Порода	Ступінь товщини стовбурів, сантиметрів			Категорія стану дерева, підстава відбору для рубки
		ділової	напівділової	дров'яної				ділової	напівділової	дров'яної	
122	С			24	VI кл. ступ.	126	С			24	VI кл. ступ.
128	С			28	VI кл. ступ.	130	С			28	VI кл. ступ.
129	С			28	VI кл. ступ.	132	С			28	VI кл. ступ.
132	С			28	VI кл. ступ.	134	С			24	VI кл. ступ.
133	С			24	VI кл. ступ.	136	С			28	VI кл. ступ.
137	С			24	VI кл. ступ.	138	С			24	VI кл. ступ.
142	С			24	VI кл. ступ.	140	С			24	VI кл. ступ.
143	С			24	VI кл. ступ.	142	С			24	VI кл. ступ.
144	С	24			VI кл. ступ.	144	С		28		VI кл. ступ.
145	С			24	VI кл. ступ.	146	С		32		VI кл. ступ.
146	С	28			VI кл. ступ.	147	С			28	VI кл. ступ.
147	С			32	VI кл. ступ.	148	С			24	VI кл. ступ.
148	С			24	VI кл. ступ.	149	С			24	VI кл. ступ.
149	С		28		VI кл. ступ.	150	С			32	VI кл. ступ.
150	С		28		VI кл. ступ.	151	С			24	VI кл. ступ.
151	С			28	VI кл. ступ.	152	С			28	VI кл. ступ.
152	С			28	VI кл. ступ.	153	С			28	VI кл. ступ.
153	С			24	VI кл. ступ.	154	С			28	VI кл. ступ.
154	С			24	VI кл. ступ.	155	С			28	VI кл. ступ.
155	С			32	VI кл. ступ.	156	С			24	VI кл. ступ.
156	С			32	VI кл. ступ.	157	С			24	VI кл. ступ.
157	С			24	VI кл. ступ.	158	С			24	VI кл. ступ.
158	С			28	VI кл. ступ.	159	С			28	VI кл. ступ.
159	С			28	VI кл. ступ.	160	С			28	VI кл. ступ.
160	С			28	VI кл. ступ.	161	С			28	VI кл. ступ.
161	С			24	VI кл. ступ.	162	С			24	VI кл. ступ.
162	С			24	VI кл. ступ.	163	С			24	VI кл. ступ.
163	С			24	VI кл. ступ.	164	С	32			VI кл. ступ.
164	С			28	VI кл. ступ.	165	С			28	VI кл. ступ.
165	С			32	VI кл. ступ.	166	С			32	VI кл. ступ.
166	С			32	VI кл. ступ.	167	С			32	VI кл. ступ.
167	С			24	VI кл. ступ.	168	С			24	VI кл. ступ.
168	С			32	VI кл. ступ.	169	С			24	VI кл. ступ.
169	С			28	VI кл. ступ.	170	С			28	VI кл. ступ.
170	С			28	VI кл. ступ.	171	С			28	VI кл. ступ.
171	С			24	VI кл. ступ.	172	С			24	VI кл. ступ.
172	С			24	VI кл. ступ.	173	С			24	VI кл. ступ.
173	С			24	VI кл. ступ.	174	С			24	VI кл. ступ.
174	С			24	VI кл. ступ.	175	С			24	VI кл. ступ.
175	С			24	VI кл. ступ.	176	С			24	VI кл. ступ.
176	С			24	VI кл. ступ.	177	С			24	VI кл. ступ.
177	С			24	VI кл. ступ.	178	С			24	VI кл. ступ.
178	С			24	VI кл. ступ.	179	С			24	VI кл. ступ.
179	С			24	VI кл. ступ.	180	С			24	VI кл. ступ.
180	С			24	VI кл. ступ.	181	С			24	VI кл. ступ.
181	С			24	VI кл. ступ.	182	С			24	VI кл. ступ.
182	С			24	VI кл. ступ.	183	С			24	VI кл. ступ.
183	С			24	VI кл. ступ.	184	С			24	VI кл. ступ.
184	С			24	VI кл. ступ.	185	С			24	VI кл. ступ.
185	С			24	VI кл. ступ.	186	С			24	VI кл. ступ.
186	С			24	VI кл. ступ.	187	С			24	VI кл. ступ.
187	С			24	VI кл. ступ.	188	С			24	VI кл. ступ.
188	С			24	VI кл. ступ.	189	С			24	VI кл. ступ.
189	С			24	VI кл. ступ.	190	С			24	VI кл. ступ.
190	С			24	VI кл. ступ.	191	С			24	VI кл. ступ.
191	С			24	VI кл. ступ.	192	С			24	VI кл. ступ.
192	С			24	VI кл. ступ.	193	С			24	VI кл. ступ.
193	С			24	VI кл. ступ.	194	С			24	VI кл. ступ.
194	С			24	VI кл. ступ.	195	С			24	VI кл. ступ.
195	С			24	VI кл. ступ.	196	С			24	VI кл. ступ.
196	С			24	VI кл. ступ.	197	С			24	VI кл. ступ.
197	С			24	VI кл. ступ.	198	С			24	VI кл. ступ.
198	С			24	VI кл. ступ.	199	С			24	VI кл. ступ.
199	С			24	VI кл. ступ.	200	С			24	VI кл. ступ.



НУМЕРАЦІЙНА ВІДОМІСТЬ ДЕРЕВ  
призначених для вибіркової санітарної рубки  
Лугинський область  
ДП "Лугинський спецлісгосп"

Лісництво Красноставське  
квартал № 12

виділ № 45

Урочище \_\_\_\_\_  
ділянка № \_\_\_\_\_

площа 1,6 гектарів

Порядковий номер дерева	Порода	Ступінь товщини стовбурів, сантиметрів			Категорія стану дерева, підстава відбору для рубки	Порядковий номер дерева	Порода	Ступінь товщини стовбурів, сантиметрів			Категорія стану дерева, підстава відбору для рубки
		ділової	напівділової	дров'яної				ділової	напівділової	дров'яної	
1	Ск	24			Вел.сух	110	Ск	24			Вел.сух
2	Ск	32			Вел.сух	71	Ск	24			Вел.сух
3	Ск		24		Вел.сух						
4	Ск	24			Вел.сух						
5	Ск	24			Вел.сух						
6	Ск	24			Вел.сух						
7	Ск	24			Вел.сух						
8	Ск	28			Вел.сух						
9	Ск	28			Вел.сух						
10	Ск	24			Вел.сух						
11	Ск	24			Вел.сух						
12	Ск	24			Вел.сух						
13	Ск	28			Вел.сух						
14	Ск	24			Вел.сух						
15	Ск	24			Вел.сух						
16	Ск	24			Вел.сух						
17	Ск	24			Вел.сух						
18	Ск	24			Вел.сух						
19	Ск	24			Вел.сух						
20	Ск	24			Вел.сух						
21	Ск	28			Вел.сух						
22	Ск	26			Вел.сух						
23	Ск	24			Вел.сух						
24	Ск		28		Вел.сух						
25	Ск	28			Вел.сух						
26	Ск	24			Вел.сух						
27	Ск	28			Вел.сух						
28	Ск	28			Вел.сух						
29	Ск	24			Вел.сух						
30	Ск	24			Вел.сух						
31	Ск	28			Вел.сух						
32	Ск	22			Вел.сух						
33	Ск	24			Вел.сух						
34	Ск	28			Вел.сух						
35	Ск	28			Вел.сух						
36	Ск	24			Вел.сух						
37	Ск	28			Вел.сух						
38	Ск	24			Вел.сух						



призначених для вибіркової санітарної рубки

Ишимовск область

ДП "Лутинський спецлісгосп"

Лісництво Красноставське

## Урочище

квартал № 39

виділ № 21

ділянка №

площа 14 гектарів

[illegible]





НУМЕРАЦІЙНА ВІДОМІСТЬ ДЕРЕВ  
призначених для вибіркової санітарної рубки  
Львівська область

ДП "Лугинський спеціалісгосп"

Лісництво Красноставське

Урочище \_\_\_\_\_

квартал № 40

виділ № 14

ділянка № \_\_\_\_\_

площа 2,3 гектарів

Порядковий номер дерева	Порода	Ступінь товщини ствобурів, сантиметрів			Категорія стану дерева, підстава вибору для рубки	Порядковий номер дерева	Порода	Ступінь товщини ствобурів, сантиметрів			Категорія стану дерева, підстава вибору для рубки
		ділової	напівділової	дров'яної				ділової	напівділової	дров'яної	
1	сосна	24			IV об. сгн	40	сосна	28			IV об. сгн
2	---		24		V об. сгн	41	---	28			IV об. сгн
3	---			24	VI об. сгн	42	---	28			IV об. сгн
4	---	32			IV об. сгн	43	---		24		V об. сгн
5	---	24			IV об. сгн	44	---			24	VI об. сгн
6	---	24			IV об. сгн	45	---	32			IV об. сгн
7	---	28			IV об. сгн	46	---	28			IV об. сгн
8	---		24		V об. сгн	47	---	28			IV об. сгн
9	---	24			IV об. сгн	48	---			32	VI об. сгн
10	---	24			IV об. сгн	49	---	36			IV об. сгн
11	---	28			IV об. сгн	50	---	24			IV об. сгн
12	---	24			IV об. сгн	51	---	24			IV об. сгн
13	---	28			IV об. сгн	52	---	32			IV об. сгн
14	---	28			IV об. сгн						
15	---	28			IV об. сгн						
16	---	28			IV об. сгн						
17	---	24			IV об. сгн						
18	---	32			IV об. сгн						
19	---	28			IV об. сгн						
20	---	24			IV об. сгн						
21	---	24			IV об. сгн						
22	---	24			IV об. сгн						
23	---			24	VI об. сгн						
24	---	28			IV об. сгн						
25	---			24	VI об. сгн						
26	---	28			IV об. сгн						
27	---		24		V об. сгн						
28	---	24			IV об. сгн						
29	---	24			IV об. сгн						
30	---		24		IV об. сгн						
31	---	28			IV об. сгн						
32	---	24			IV об. сгн						
33	---	32			IV об. сгн						
34	---	28			IV об. сгн						
35	---			32	V об. сгн						
36	---	28			IV об. сгн						
37	---	24			IV об. сгн						
38	---	32			IV об. сгн						
39	---	32			IV об. сгн						



**НУМЕРАЦІЙНА ВІДОМІСТЬ ДЕРЕВ**  
 призначених для вибіркової санітарної рубки  
Хмельницьке область  
 ДП "Лугинський спеціалісгосп"

Лісництво Красношівське

Урочище \_\_\_\_\_

квартал № 41

виділ № 17

ділянка № \_\_\_\_\_

площа 13 гектарів

Порядковий номер дерева	Порода	Ступінь товщини стовбурів, сантиметрів			Категорія стану дерева, підстава відбору для рубки	Порядковий номер дерева	Порода	Ступінь товщини стовбурів, сантиметрів			Категорія стану дерева, підстава відбору для рубки
		ділової	напівділової	дров'яної				ділової	напівділової	дров'яної	
1	дуб			40	VI об.чп	40	дуб	28			IV об.чп
2	дуб			24	VI об.чп	41	дуб	28			IV об.чп
3	дуб	32			IV об.чп	42	дуб	24			IV об.чп
4	дуб	28			IV об.чп						
5	дуб	32			IV об.чп						
6	дуб		24		V об.чп						
7	дуб			32	VI об.чп						
8	дуб	28			IV об.чп						
9	дуб	28			IV об.чп						
10	дуб	40			IV об.чп						
11	дуб	32			IV об.чп						
12	дуб			24	VI об.чп						
13	дуб	28			IV об.чп						
14	дуб	40			IV об.чп						
15	дуб	28			IV об.чп						
16	дуб	28			IV об.чп						
17	дуб	28			IV об.чп						
18	дуб	32			IV об.чп						
19	дуб		28		V об.чп						
20	дуб		28		V об.чп						
21	дуб			28	VI об.чп						
22	дуб	28			IV об.чп						
23	дуб		18		V об.чп						
24	дуб	32			IV об.чп						
25	дуб		28		V об.чп						
26	дуб	24			IV об.чп						
27	дуб	24			IV об.чп						
28	дуб	32			IV об.чп						
29	дуб	32			IV об.чп						
30	дуб	28			IV об.чп						
31	дуб		28		V об.чп						
32	дуб	28			IV об.чп						
33	дуб	24			IV об.чп						
34	дуб	24			IV об.чп						
35	дуб	32			IV об.чп						
36	дуб	36			IV об.чп						
37	дуб	28			IV об.чп						
38	дуб	28			IV об.чп						



# НУМЕРАЦІЙНА ВІДОМІСТЬ ДЕРЕВ

призначених для вибіркової санітарної рубки

Чернівецька область

ДП "Лугинський спеціалізований"

Лісництво Краснобавське

Урочище \_\_\_\_\_

квартал № \_\_\_\_\_

виділ № 50

ділянка № 10

площа 2,3 гектарів

Порядковий номер дерева	Порода	Ступінь товщини стовбурів, сантиметрів			Категорія стану дерева, підстава відбору для рубки	Порядковий номер дерева	Порода	Ступінь товщини стовбурів, сантиметрів			Категорія стану дерева, підстава відбору для рубки
		ділової	напівділової	дров'яної				ділової	напівділової	дров'яної	
1	Б		36		V об.уп	40	Б	22			V об.уп
2	Б		26		V об.уп	41	Б	22			V об.уп
3	Б	28			V об.уп	42	Б	22			V об.уп
4	Б	36			V об.уп	43	Б	40			V об.уп
5	Б			32	VI об.уп	44	Б	40			V об.уп
6	Б			28	VI об.уп	45	Б	40			V об.уп
7	Б			44	VI об.уп	46	Б	26			V об.уп
8	Б			26	VI об.уп	47	Б		26		VI об.уп
9	Б			36	VI об.уп	48	Б	28			V об.уп
10	Б	18			IV об.уп	49	Б	22			V об.уп
11	Б	32			IV об.уп	50	Б	22			V об.уп
12	Б	40			IV об.уп	51	Б	28			V об.уп
13	Б	22			V об.уп	52	Б	22			V об.уп
14	Б	44			IV об.уп	53	Б	22			V об.уп
15	Б	52			V об.уп	54	Б	22			V об.уп
16	Б	40			IV об.уп	55	Б	40			V об.уп
17	Б	40			V об.уп	56	Б	40			V об.уп
18	Б	32			V об.уп	57	Б	22			V об.уп
19	Б	36			V об.уп	58	Б	22			V об.уп
20	Б	36			V об.уп	59	Б	36			V об.уп
21	Б	56			V об.уп	60	Б	40			V об.уп
22	Б	40			V об.уп	61	Б	40			V об.уп
23	Б	40			V об.уп	62	Б	40			V об.уп
24	Б	26			V об.уп	63	Б	40			V об.уп
25	Б	44			V об.уп	64	Б	40			V об.уп
26	Б	52			VI об.уп	65	Б	40			V об.уп
27	Б	40			V об.уп	66	Б		40		V об.уп
28	Б	36			V об.уп	67	Б	40			V об.уп
29	Б	40			V об.уп	68	Б	40			V об.уп
30	Б	36			V об.уп	69	Б	22			V об.уп
31	Б	48			V об.уп	70	Б	22			V об.уп
32	Б	36			V об.уп	71	Б	22			V об.уп
33	Б	40			V об.уп	72	Б	22			V об.уп
34	Б	36			V об.уп	73	Б	40			V об.уп
35	Б	48			V об.уп	74	Б	40			V об.уп
36	Б	48			V об.уп	75	Б	40			V об.уп
37	Б	26			V об.уп	76	Б	40			V об.уп
38	Б	48			V об.уп	77	Б	40			V об.уп
39	Б	40			V об.уп	78	Б	40			V об.уп

Порядковий номер дерева	Порода	Ступінь товщини стовбурів, сантиметрів			Категорія стану дерева, підстава відбору для рубки	Порядковий номер дерева	Порода	Ступінь товщини стовбурів, сантиметрів			Категорія стану дерева, підстава відбору для рубки
		ділової	напівділової	дров'яної				ділової	напівділової	дров'яної	
1	Б	32			Всичка						
2	Б	32			Всичка						
3	Б	32			Всичка						
4	Б	32			Всичка						
5	Б	32			Всичка						
6	Б	32			Всичка						
7	Б	32			Всичка						
8	Б	32			Всичка						
9	Б	32			Всичка						
10	Б	32			Всичка						
11	Б	32			Всичка						
12	Б	32			Всичка						
13	Б	32			Всичка						
14	Б	32			Всичка						
15	Б	32			Всичка						
16	Б	32			Всичка						
17	Б	32			Всичка						
18	Б	32			Всичка						
19	Б	32			Всичка						
20	Б	32			Всичка						
21	Б	32			Всичка						
22	Б	32			Всичка						
23	Б	32			Всичка						
24	Б	32			Всичка						
25	Б	32			Всичка						
26	Б	32			Всичка						
27	Б	32			Всичка						
28	Б	32			Всичка						
29	Б	32			Всичка						
30	Б	32			Всичка						
31	Б	32			Всичка						
32	Б	32			Всичка						
33	Б	32			Всичка						
34	Б	32			Всичка						
35	Б	32			Всичка						
36	Б	32			Всичка						
37	Б	32			Всичка						
38	Б	32			Всичка						
39	Б	32			Всичка						
40	Б	32			Всичка						
41	Б	32			Всичка						
42	Б	32			Всичка						
43	Б	32			Всичка						
44	Б	32			Всичка						
45	Б	32			Всичка						
46	Б	32			Всичка						
47	Б	32			Всичка						
48	Б	32			Всичка						
49	Б	32			Всичка						
50	Б	32			Всичка						
51	Б	32			Всичка						
52	Б	32			Всичка						
53	Б	32			Всичка						
54	Б	32			Всичка						
55	Б	32			Всичка						
56	Б	32			Всичка						
57	Б	32			Всичка						
58	Б	32			Всичка						
59	Б	32			Всичка						
60	Б	32			Всичка						
61	Б	32			Всичка						
62	Б	32			Всичка						
63	Б	32			Всичка						
64	Б	32			Всичка						
65	Б	32			Всичка						
66	Б	32			Всичка						
67	Б	32			Всичка						
68	Б	32			Всичка						
69	Б	32			Всичка						
70	Б	32			Всичка						
71	Б	32			Всичка						
72	Б	32			Всичка						
73	Б	32			Всичка						
74	Б	32			Всичка						
75	Б	32			Всичка						
76	Б	32			Всичка						
77	Б	32			Всичка						
78	Б	32			Всичка						
79	Б	32			Всичка						
80	Б	32			Всичка						
81	Б	32			Всичка						
82	Б	32			Всичка						
83	Б	32			Всичка						
84	Б	32			Всичка						
85	Б	32			Всичка						
86	Б	32			Всичка						
87	Б	32			Всичка						
88	Б	32			Всичка						
89	Б	32			Всичка						
90	Б	32			Всичка						
91	Б	32			Всичка						
92	Б	32			Всичка						
93	Б	32			Всичка						
94	Б	32			Всичка						
95	Б	32			Всичка						
96	Б	32			Всичка						
97	Б	32			Всичка						
98	Б	32			Всичка						
99	Б	32			Всичка						
100	Б	32			Всичка						
101	Б	32			Всичка						
102	Б	32			Всичка						
103	Б	32			Всичка						
104	Б	32			Всичка						
105	Б	32			Всичка						
106	Б	32			Всичка						
107	Б	32			Всичка						

Всього пронумеровано дерев 107 (Смо см)

Нумерацію і перелік провели:

С.М.І.  
(посада)

М.М.І.  
(посада)

В.А.І.  
(посада)

\_\_\_\_\_  
(посада)

М.М.  
(підпис)

М.М.  
(підпис)

М.М.  
(підпис)

\_\_\_\_\_  
(підпис)

Кононович А.Р.  
(ініціали та прізвище)

Сібір Р.Г.  
(ініціали та прізвище)

Іванович С.В.  
(ініціали та прізвище)

\_\_\_\_\_  
(ініціали та прізвище)

24.12 2020 року

# НУМЕРАЦІЙНА ВІДОМІСТЬ ДЕРЕВ

призначених для вибіркової санітарної рубки

Шимонирська область

ДП "Лугинський спецлісгосп"

Лісництво Красношанське

Урочище \_\_\_\_\_

квартал № 55

виділ № 4

ділянка № \_\_\_\_\_

площа 3.6 гектарів

Порядковий номер дерева	Порода	Ступінь товщини стовбурів, сантиметрів			Категорія стану дерева, підстава відбору для рубки	Порядковий номер дерева	Порода	Ступінь товщини стовбурів, сантиметрів			Категорія стану дерева, підстава відбору для рубки
		ділової	напівділової	дров'яної				ділової	напівділової	дров'яної	
1	С	40.			IV кл. ст.	40	С	28.			IV кл. ст.
2	С	22.			IV кл. ст.	41	С	28.			IV кл. ст.
3	С	26.			IV кл. ст.	42	С	52.			IV кл. ст.
4	С	40.			IV кл. ст.	43	С	32.			IV кл. ст.
5	С	40.			IV кл. ст.	44	С	42.			IV кл. ст.
6	С	52.			IV кл. ст.	45	С	24.			IV кл. ст.
7	С	48.			IV кл. ст.	46	С	24.			IV кл. ст.
8	С	40.			IV кл. ст.	47	С	24.			IV кл. ст.
9	С	44.			IV кл. ст.	48	С	46.			IV кл. ст.
10	С	26.			IV кл. ст.	49	С	22.			IV кл. ст.
11	С	48.			IV кл. ст.	50	С	22.			IV кл. ст.
12	С	40.			IV кл. ст.	51	С	24.			IV кл. ст.
13	С	48.			IV кл. ст.	52	С	24.			IV кл. ст.
14	С	44.			IV кл. ст.	53	С	24.			IV кл. ст.
15	С	44.			IV кл. ст.	54	С	44.			IV кл. ст.
16	С	44.			IV кл. ст.	55	С	32.			IV кл. ст.
17	С	32.			IV кл. ст.	56	С	36.			IV кл. ст.
18	С	36.			IV кл. ст.	57	С	26.			IV кл. ст.
19	С	40.			IV кл. ст.	58	С	24.			IV кл. ст.
20	С	36.			IV кл. ст.	59	С	40.			IV кл. ст.
21	С	28.			IV кл. ст.	60	С	40.			IV кл. ст.
22	С	36.			IV кл. ст.	61	С	36.			IV кл. ст.
23	С	32.			IV кл. ст.	62	С	40.			IV кл. ст.
24	С	36.			IV кл. ст.	63	С	24.			IV кл. ст.
25	С	40.			IV кл. ст.	64	С	32.			IV кл. ст.
26	С	40.			IV кл. ст.	65	С	32.			IV кл. ст.
27	С	40.			IV кл. ст.	66	С	28.			IV кл. ст.
28	С	28.			IV кл. ст.	67	С	24.			IV кл. ст.
29	С	44.			IV кл. ст.	68	С	26.			IV кл. ст.
30	С	36.			IV кл. ст.	69	С	48.			IV кл. ст.
31	С	52.			IV кл. ст.	70	С	48.			IV кл. ст.
32	С	44.			IV кл. ст.	71	С	36.			IV кл. ст.
33	С	40.			IV кл. ст.	72	С	40.			IV кл. ст.
34	С	40.			IV кл. ст.	73	С	24.			IV кл. ст.
35	С	40.			IV кл. ст.	74	С	28.			IV кл. ст.
36	С	40.			IV кл. ст.	75	С	40.			IV кл. ст.
37	С	28.			IV кл. ст.	76	С	24.			IV кл. ст.
38	С	36.			IV кл. ст.	77	С	24.			IV кл. ст.
39	С	32.			IV кл. ст.	78	С	44.			IV кл. ст.



Порядковий номер дерева	Порода	Ступінь товщини стовбурів, сантиметрів			Категорія стану дерева, підстава відбору для рубки	Порядковий номер дерева	Порода	Ступінь товщини стовбурів, сантиметрів			Категорія стану дерева, підстава відбору для рубки
		ділової	напівділової	дров'яної				ділової	напівділової	дров'яної	
29	С	36.			IV об. сир	108	С	40.			IV об. сир
30	С	30.			IV об. сир	109	С	36.			IV об. сир
31	С	32.			IV об. сир	110	С	24.			IV об. сир
32	С	40.			IV об. сир	111	С	20.			IV об. сир
33	С	32.			IV об. сир	112	С	20.			IV об. сир
34	С	32.			IV об. сир	113	С	20.			IV об. сир
35	С	24.			IV об. сир	114	С	20.			IV об. сир
36	С	38.			IV об. сир	115	С		32.		IV об. сир
37	С	28.			IV об. сир	116	С	44.			IV об. сир
38	С	40.			IV об. сир	117	С	44.			IV об. сир
39	С	38.			IV об. сир	118	С	32.			IV об. сир
40	С	44.			IV об. сир	119	С	36.			IV об. сир
41	С	42.			IV об. сир	120	С	40.			IV об. сир
42	С	32.			IV об. сир	121	С				IV об. сир
43	С	44.			IV об. сир	122	С	40.			IV об. сир
44	С	40.			IV об. сир	123	С	44.			IV об. сир
45	С	40.			IV об. сир	124	С	40.			IV об. сир
46	С	35.			IV об. сир	125	С	40.			IV об. сир
47	С	35.			IV об. сир	126	С	36.			IV об. сир
48	С	48.			IV об. сир	127	С	32.			IV об. сир
49	С	36.			IV об. сир	128	С	36.			IV об. сир
50	С	52.			IV об. сир	129	С		32.		V білі
51	С	40.			IV об. сир	130	С	20.			IV об. сир
52	С	48.			IV об. сир	131	С	22.			IV об. сир
53	С	36.			IV об. сир	132	С	36.			IV об. сир
54	С	36.			IV об. сир	133	С	24.			IV об. сир
55	С	32.			IV об. сир	134	С	40.			IV об. сир
56	С	44.			IV об. сир	135	С	36.			IV об. сир
57	С	40.			IV об. сир	136	С	48.			IV об. сир

Всього пронумеровано дерев \_\_\_\_\_

Нумерацію і перелік провели:

С. М. М. (посала)

М. М. М. (посала)

В. В. М. (посала)

(посала)

С. М. М. (підпис)

С. М. М. (підпис)

С. М. М. (підпис)

(підпис)

А. Р. Кононович (ініціали та прізвище)

Р. Г. Селішнік (ініціали та прізвище)

С. В. Яремівський (ініціали та прізвище)

(ініціали та прізвище)

М. 12

20 20 року

# 2 НУМЕРАЦІЙНА ВІДОМІСТЬ ДЕРЕВ

призначених для вибіркової санітарної рубки

Шиншарська область

ДП "Лугинський спецлісгосп"

Лісництво Харношівське

Урочище \_\_\_\_\_

квартал № 55

виділ № 4

ділянка № \_\_\_\_\_

площа 3,6 гектарів

Порядковий номер дерева	Порода	Ступінь товщини стовбурів, сантиметрів			Категорія стану дерева, підстава відбору для рубки	Порядковий номер дерева	Порода	Ступінь товщини стовбурів, сантиметрів			Категорія стану дерева, підстава відбору для рубки
		ділової	напівділової	дров'яної				ділової	напівділової	дров'яної	
137	С	36			ІІІ	138	С	32			ІІІ
138	С	32			ІІІ	139	С	32			ІІІ
139	С	32			ІІІ	140	С	32			ІІІ
140	С	32			ІІІ	141	С	32			ІІІ
141	С	32			ІІІ	142	С	32			ІІІ
142	С	32			ІІІ	143	С	32			ІІІ
143	С	32			ІІІ	144	С	32			ІІІ
144	С	32			ІІІ	145	С	32			ІІІ
145	С	32			ІІІ	146	С	32			ІІІ
146	С	32			ІІІ	147	С	32			ІІІ
147	С	32			ІІІ	148	С	32			ІІІ
148	С	32			ІІІ	149	С	32			ІІІ
149	С	32			ІІІ	150	С	32			ІІІ
150	С	32			ІІІ	151	С	32			ІІІ
151	С	32			ІІІ	152	С	32			ІІІ
152	С	32			ІІІ	153	С	32			ІІІ
153	С	32			ІІІ	154	С	32			ІІІ
154	С	32			ІІІ	155	С	32			ІІІ
155	С	32			ІІІ	156	С	32			ІІІ
156	С	32			ІІІ	157	С	32			ІІІ
157	С	32			ІІІ	158	С	32			ІІІ
158	С	32			ІІІ	159	С	32			ІІІ
159	С	32			ІІІ	160	С	32			ІІІ
160	С	32			ІІІ	161	С	32			ІІІ
161	С	32			ІІІ	162	С	32			ІІІ
162	С	32			ІІІ	163	С	32			ІІІ
163	С	32			ІІІ	164	С	32			ІІІ
164	С	32			ІІІ	165	С	32			ІІІ
165	С	32			ІІІ	166	С	32			ІІІ
166	С	32			ІІІ	167	С	32			ІІІ
167	С	32			ІІІ	168	С	32			ІІІ
168	С	32			ІІІ	169	С	32			ІІІ
169	С	32			ІІІ	170	С	32			ІІІ
170	С	32			ІІІ	171	С	32			ІІІ
171	С	32			ІІІ	172	С	32			ІІІ
172	С	32			ІІІ	173	С	32			ІІІ
173	С	32			ІІІ	174	С	32			ІІІ
174	С	32			ІІІ	175	С	32			ІІІ
175	С	32			ІІІ	176	С	32			ІІІ
176	С	32			ІІІ	177	С	32			ІІІ
177	С	32			ІІІ	178	С	32			ІІІ
178	С	32			ІІІ	179	С	32			ІІІ
179	С	32			ІІІ	180	С	32			ІІІ
180	С	32			ІІІ	181	С	32			ІІІ
181	С	32			ІІІ	182	С	32			ІІІ
182	С	32			ІІІ	183	С	32			ІІІ
183	С	32			ІІІ	184	С	32			ІІІ
184	С	32			ІІІ	185	С	32			ІІІ
185	С	32			ІІІ	186	С	32			ІІІ
186	С	32			ІІІ	187	С	32			ІІІ
187	С	32			ІІІ	188	С	32			ІІІ
188	С	32			ІІІ	189	С	32			ІІІ
189	С	32			ІІІ	190	С	32			ІІІ
190	С	32			ІІІ	191	С	32			ІІІ
191	С	32			ІІІ	192	С	32			ІІІ
192	С	32			ІІІ	193	С	32			ІІІ
193	С	32			ІІІ	194	С	32			ІІІ
194	С	32			ІІІ	195	С	32			ІІІ
195	С	32			ІІІ	196	С	32			ІІІ
196	С	32			ІІІ	197	С	32			ІІІ
197	С	32			ІІІ	198	С	32			ІІІ
198	С	32			ІІІ	199	С	32			ІІІ
199	С	32			ІІІ	200	С	32			ІІІ



# НУМЕРАЦІЙНА ВІДОМІСТЬ ДЕРЕВ

призначених для вибіркової санітарної рубки

Шумомирська область

ДП "Лугинський спецлісгосп"

Лісництво Краснашавське

Урочище \_\_\_\_\_

квартал № 55

виділ № 7

ділянка № 1

площа 30 гектарів

Порядковий номер дерева	Порода	Ступінь товщини стовбурів, сантиметрів			Категорія стану дерева, підстава відбору для рубки	Порядковий номер дерева	Порода	Ступінь товщини стовбурів, сантиметрів			Категорія стану дерева, підстава відбору для рубки
		ділової	напівділової	дров'яної				ділової	напівділової	дров'яної	
1	сосна	24.			IV-об.чп	40	сосна	32.			V-об.чп
2	сосна	28.			IV-об.чп	41	сосна		24.		VI-об.чп
3	сосна	24.			IV-об.чп	42	сосна		24.		V-об.чп
4	сосна	28.			IV-об.чп	43	сосна	28.			IV-об.чп
5	сосна		28.		V-об.чп	44	сосна	40.			IV-об.чп
6	сосна	24.			IV-об.чп	45	сосна		24.		V-об.чп
7	сосна	24.			IV-об.чп	46	сосна	28.			IV-об.чп
8	сосна	28.			IV-об.чп	47	сосна	24.			IV-об.чп
9	сосна	28.			IV-об.чп	48	сосна	40.			IV-об.чп
10	сосна	24.			IV-об.чп	49	сосна		24.		V-об.чп
11	сосна	36.			IV-об.чп	50	сосна	12.			IV-об.чп
12	сосна		24.		VI-об.чп	51	сосна	28.			IV-об.чп
13	сосна	24.			IV-об.чп	52	сосна	24.			IV-об.чп
14	сосна	24.			V-об.чп	53	сосна	24.			IV-об.чп
15	сосна		28.		VI-об.чп	54	сосна	28.			IV-об.чп
16	сосна	28.			IV-об.чп	55	сосна	24.			IV-об.чп
17	сосна	40.			IV-об.чп	56	сосна		24.		VI-об.чп
18	сосна	32.			IV-об.чп	57	сосна		24.		VI-об.чп
19	сосна	32.			IV-об.чп	58	сосна		32.		V-об.чп
20	сосна	28.			IV-об.чп	59	сосна	28.			IV-об.чп
21	сосна	28.			IV-об.чп	60	сосна	28.			IV-об.чп
22	сосна	36.			IV-об.чп	61	сосна	28.			IV-об.чп
23	сосна		24.		VI-об.чп	62	сосна	28.			IV-об.чп
24	сосна	24.			IV-об.чп	63	сосна	28.			IV-об.чп
25	сосна	32.			V-об.чп	64	сосна	24.			IV-об.чп
26	сосна	28.			IV-об.чп	65	сосна	28.			IV-об.чп
27	сосна	32.			IV-об.чп	66	сосна		24.		V-об.чп
28	сосна		28.		VI-об.чп	67	сосна		24.		VI-об.чп
29	сосна	32.			IV-об.чп	68	сосна	36.			IV-об.чп
30	сосна	28.			IV-об.чп	69	сосна		28.		V-об.чп
31	сосна	28.			IV-об.чп	70	сосна		32.		V-об.чп
32	сосна	32.			IV-об.чп	71	сосна	28.			IV-об.чп
33	сосна	28.			IV-об.чп						
34	сосна	32.			IV-об.чп						
35	сосна	28.			IV-об.чп						
36	сосна	40.			IV-об.чп						
37	сосна	32.			IV-об.чп						
38	сосна		28.		VI-об.чп						
39	сосна		14.		V-об.чп						



призначених для вибіркової санітарної рубки

ДП "Лугинський спецлісгосп"

## Урочище

виділ № 2

ділянка №

площа 1,6 гектарів

[illegible]



призначених для вибіркової санітарної рубки

ДП "Лугинський спецлісгосп"

Урочище \_\_\_\_\_

площа 4,5 гектарів





Краснодарський

Л-ВО ДП

„Лугинський спеціаліст“

КВ.

2

Вид.

2/1

Пл.

0,2

Проба № 1 площа проби 0,2

Польова в мість переліку дерев за категоріями стан а товщини

Кар точка	Сосна						Береза												I - III	IV - VI	Рішок
	I	II	III	IV	V	VI	I	II	III	IV	V	VI	I	II	III	IV	V	VI			
8	1/3	1/3	1/4	1/11	2/9					1/1	1/1								7	22	29
12	1/1	1/1	1/3	1/3	1/4					1/1	1/1								2	8	10
16	1/1	1/1	1/6	1/6	1/5	1/1				1/1	1/1								2	14	16
20		1/1	1/3	1/3	1/3	1/1													1	8	9
24		1/1	1/6	1/6	1/4	1/3													1	16	17
28			1/4	1/4	1/5	1/4														13	13
32			1/1	1/1	1/1	1/1													3	3	3
36					1/1														1	1	1
40					1/1														1	1	1
44																					
48																					
52																					
56																					
Рішок	5	8	34	36	10					2	4										

Перелік виконали: проф. Інж. з/р Табачников Р.О. з/р

см. з/р Антонова О.І.

В.О. з/р Спеціаліст С.Б. з/р

Спеціаліст

Стан

Краснодарск

Л-во ДП „Лугинский спецлесп“  
Проба № 1 плота пробы

КВ. 2 Вид. 2/2 Пл. 0,4

Польова, кількість переліку дерев за категоріями ста та товщини

Кат торія	Всего																		I - III	IV - VI	Раном
	I	II	III	IV	V	VI	I	II	III	IV	V	VI	I	II	III	IV	V	VI			
8	1/4	1/5	1/5	1/2	1/18														9	40	49
12	1/2	1/2	1/2	1/4	1/11														4	25	29
16	1/2	1/3	1/3	1/16	1/13														5	29	34
20	1/1	1/2	1/2	1/24	1/21	1/15													3	60	63
24		1/1	1/1	1/18	1/14	1/7													1	42	43
28				1/14	1/12	1/6														32	32
32				1/7	1/8	1/7														22	22
36				1/3	1/2	1/2														7	7
40					1/1	1/1														2	2
44																					
48					1/1	1/1														2	2
52					1/1															1	1
56																					
Раном	9	13	118	105	39																

Перелік виконали: проф. Інж. з/н Таблиця К.В. Савченко

В.О. в 2010 спеціальність С.В. для см. з/н спеціальність О.І. (Станд)

Краснодарське Л-во ДП „Лугинський спеціаліст” кв. 2 вид. 10/4 пп. 0.6  
 Проба № 1 площа проби 0.6

Kat torum	Copia						Copia												I - III	IV - VI	Totum	
	I	II	III	IV	V	VI	I	II	III	IV	V	VI	I	II	III	IV	V	VI				
8	$\frac{1}{2}$	$\frac{1}{2}$	$\frac{1}{2}$	$\frac{1}{3}$	$\frac{1}{4}$					$\frac{1}{1}$									4	8	12	
12	$\frac{1}{2}$	$\frac{1}{3}$	$\frac{1}{3}$	$\frac{1}{8}$	$\frac{1}{4}$	$\frac{1}{1}$			$\frac{1}{2}$	$\frac{1}{3}$									5	21	26	
16	$\frac{1}{3}$	$\frac{1}{4}$	$\frac{1}{4}$	$\frac{1}{45}$	$\frac{1}{12}$	$\frac{1}{6}$			$\frac{1}{3}$	$\frac{1}{3}$									7	39	46	
20	$\frac{1}{2}$	$\frac{1}{2}$	$\frac{1}{2}$	$\frac{1}{12}$	$\frac{1}{11}$	$\frac{1}{10}$			$\frac{1}{3}$	$\frac{1}{3}$	$\frac{1}{3}$								4	42	46	
24		$\frac{1}{1}$	$\frac{1}{4}$	$\frac{1}{4}$	$\frac{1}{8}$	$\frac{1}{9}$			$\frac{1}{1}$	$\frac{1}{2}$	$\frac{1}{1}$								1	21	22	
28				$\frac{1}{2}$	$\frac{1}{2}$	$\frac{1}{2}$														6	6	6
32					$\frac{1}{1}$															1	1	1
36					$\frac{1}{1}$															1	1	1
40																						
44																						
48																						
52																						
56																						
Totum	9	12	47	47	46	21			10	11	4											

Перелік виконали: см. у/м. Микола О.І. Степан проб., інст., з/з Таблицею №. О.

К.О. у.м.м. Микола С.В. Девч

Польова від ість переліку дерев за категоріями стану? товщини

Трасювання № 1-во ДП „Лугинський спеціаліст” кв. 2 вид. 10/5 пл. 0,2

Проба № 1 площа проби 0,2

Кат тош	Серед						Серед												I - III	IV - VI	Разом
	I	II	III	IV	V	VI	I	II	III	IV	V	VI	I	II	III	IV	V	VI			
8	1/3	1/4	1/4	1/4	1/6														7	17	24
12	1/2	1/3	1/3	1/5	1/13	1/3													5	37	42
16	1/2	1/3	1/3	1/9	1/18	1/9													5	52	57
20	1/1	1/2	1/2	1/16	1/13	1/9													3	42	45
24				1/6	1/5	1/3														14	14
28				1/2	1/2															4	4
32					1/1															1	1
36																					
40																					
44																					
48																					
52																					
56																					
Разом	8	12	65	58	24		8	9	3												

Перелік виконавців: Б.О. та-ро-спеціаліст С.В. 2001 год. Інст. 1/2 Таблиця 7.0.1.

см. ш.п. спеціаліст О.І. Редько

Григорук

Українописець \_\_\_\_\_ Л-во III „Лугинський спеціаліст” КВ. 12 Вид. 42/1 Ш. 1,0  
 Проба № 1 площа проби 10

Кат номер	сума						середнє												I - III	IV - VI	Розом
	I	II	III	IV	V	VI	I	II	III	IV	V	VI	I	II	III	IV	V	VI			
8		$\frac{1}{4}$	$\frac{1}{5}$	$\frac{26}{100}$	$\frac{25}{100}$				$\frac{1}{6}$	$\frac{1}{6}$									9	63	72
12		$\frac{1}{5}$	$\frac{1}{8}$	$\frac{2}{44}$	$\frac{1}{38}$	$\frac{1}{2}$			$\frac{1}{5}$	$\frac{1}{4}$									13	93	106
16		$\frac{1}{4}$	$\frac{1}{5}$	$\frac{1}{47}$	$\frac{1}{65}$	$\frac{1}{9}$			$\frac{1}{3}$	$\frac{1}{3}$	$\frac{1}{3}$								9	160	169
20		$\frac{1}{2}$	$\frac{1}{3}$	$\frac{1}{12}$	$\frac{1}{100}$	$\frac{1}{12}$			$\frac{1}{3}$	$\frac{1}{3}$	$\frac{1}{3}$								5	243	248
24		$\frac{1}{1}$	$\frac{1}{2}$	$\frac{1}{64}$	$\frac{1}{59}$	$\frac{1}{12}$													3	145	148
28				$\frac{1}{32}$	$\frac{1}{31}$	$\frac{1}{25}$														88	88
32				$\frac{1}{8}$	$\frac{1}{8}$	$\frac{1}{10}$														26	26
36				$\frac{1}{1}$																1	1
40					$\frac{1}{1}$															1	1
44																					
48																					
52																					
56																					
Разом		16	23	374	324	80				14	16	6									

Перелік виконали: ел. ш/л Андреев О.І. Шинд В.О. ш-во Спецшкола С.Б. ел/л

меш. ш-во Сестры Р.І. Шинд

Польова в мість переліку дерев за категоріями стану і товщиною

Краснославецьке Л-во ДП „Лугинський спеціалістосп” Проба № 1 площа проби 0,4

КВ. 12 вид. 51/1 пл. 0,4

Kat Tosha	Oena						Sena						Qa						Oena						I - III	IV - VI	Patom	
	I	II	III	IV	V	VI	I	II	III	IV	V	VI	I	II	III	IV	V	VI	I	II	III	IV	V	VI				
8	1/2	1/2	1/2	1/6	1/5																				6	24	33	
12	1/1	1/1	1/1	1/5	1/4	1/1									1/1											3	13	16
16	1/2	1/3	1/3	1/4	1/6	1/2								1/1												5	24	29
20	1/1	1/2	1/2	1/8	1/4	1/4								1/1	1/1											3	38	41
24	1/1	1/1	1/1	1/12	1/11										1/1											2	24	26
28				1/8	1/4	1/4																					36	36
32				1/10	1/4	1/3																					21	21
36				1/3	1/3	1/3																					9	9
40				1/2	1/2	1/1																					6	6
44				1/1	1/1	1/1																					3	3
48																											1	1
52					1/1																						1	1
56																												
60					1/1																						1	1
Patom	7	9	89	69	19						9	10				3	4	2						2				

Перелік виконали: см. з/п. Бурдєв О.І. Степан - б.о. в.г.о. Бурдєв С.В. Бурдєв

наш. в.г.о.о Бурдєв Р.І. Бурдєв

Характеристика

Л-ВО ДП „Дугинський спеціаліст“  
Проба № 1 площа проби 0,5

КВ. 17 вид. 18/1 цп. 0,5

Польова ві. дість переліку дерев за категоріями стану товщини

Кар точка	осере						береза						елька						I - III	IV - VI	Разом
	I	II	III	IV	V	VI	I	II	III	IV	V	VI	I	II	III	IV	V	VI			
8	3/3	3/4	0/8	7/6			1/5	1/5	1/5	1/5	1/5	1/5							7	41	48
12	2/2	3/3	7/4	0/8			1/12	1/11	1/10										5	51	56
16	2/2	3/3	7/6	1/5			0/8	7/4	1/5										5	30	35
20		1/1	7/6	7/6			1/3		1/2										1	20	21
24			7/6	1/4																14	14
28			7/4	7/6																17	17
32			1/4	1/4																11	11
36			1/1	1/2																4	4
40				1/1																1	1
44																					
48																					
52																					
56																					
Разом	7	11	45	42	14		28	35	20	2	3										

Перелік виконали: см.ш.п. Лисенко О.І. (підпис)

В.О. у.г.г.о. Лисенко С.В. Лисенко, пров. Лисенко у.г.г. Лисенко



## ГЛОБАЛИЗМ

Проба № 1    площа проби

04

КВ. 24 ВД. 6/1 ПЛ. 0,4

24

Вид.

11

### III.

0.4

Kart Tours	Lucca						Buxera						Speria												I - III	IV - VI	Passon
	I	II	III	IV	V	VI	I	II	III	IV	V	VI	I	II	III	IV	V	VI	I	II	III	IV	V	VI			
8		$\frac{1}{3}$	$\frac{1}{4}$	$\frac{1}{8}$	$\frac{1}{7}$																				7	23	30
12		$\frac{1}{3}$	$\frac{1}{3}$	$\frac{1}{14}$	$\frac{1}{13}$																				6	33	39
16		$\frac{1}{2}$	$\frac{1}{3}$	$\frac{1}{21}$	$\frac{1}{17}$	$\frac{1}{11}$																			5	55	60
20		$\frac{1}{1}$	$\frac{1}{1}$	$\frac{1}{35}$	$\frac{1}{31}$	$\frac{1}{4}$																			2	74	76
24			$\frac{1}{1}$	$\frac{1}{18}$	$\frac{1}{14}$	$\frac{1}{4}$																			1	36	37
28				$\frac{1}{22}$	$\frac{1}{10}$	$\frac{1}{4}$																				37	37
32				$\frac{1}{4}$	$\frac{1}{3}$	$\frac{1}{3}$																				13	13
36				$\frac{1}{1}$	$\frac{1}{1}$	$\frac{1}{1}$																				3	3
40				$\frac{1}{1}$																						1	1
44					$\frac{1}{1}$																					2	2
48																											
52																											
56																											
Totals	9	41	127	97	30						3						8	12									

con. vel. / r

Shreders O.V.

Edward

8.0.2-200 Approved 11/5/2000

Walt. u. Zie

Esther P. T. Beach

Красноярське Л-во ДП „Лугинський спеціаліст“ кв. 24 вид. 14/1 пл. 022  
Проба № 1 площа проби 02

Кат. Товст.	Сосна						Береза												I-III	IV-VI	Разом
	I	II	III	IV	V	VI	I	II	III	IV	V	VI	I	II	III	IV	V	VI			
8																					
12		1/2	1/2	1/2																1	1
16		1/2	1/3	1/4	1/11	1/4				1/2										4	2
20	1/1	1/1	1/1	1/15	1/16	1/5														5	34
24		1/1	1/4	1/4	1/5	1/4														2	36
28			1/4	1/4	1/3	1/3														1	16
32			1/2	1/2	1/2	1/2														10	10
36					1/1															6	6
40					1/1															1	1
44																					
48																					
52																					
56																					
Разом	5	7	44	39	21					3											

Перелік виконавців: см. у м/м/у Анисимова О.М. (згідно) б.о.у.м.о. спеціаліста С.Б. (згідно)

м.к.р. 2020 Селічук Р.П. (згідно)

Додаток 4  
до Санітарних правил

**НУМЕРАЦІЙНА ВІДОМІСТЬ ДЕРЕВ,  
призначених для вибіркової санітарної рубки**

(Автономна Республіка Крим, область)

*ДЯ Пучковський Євген*  
(найменування власника лісів, постійного лісокористувача)

Лісництво *Лісництво*

урочище \_\_\_\_\_

квартал № *12*

виділ № *62*

ділянка № \_\_\_\_\_

площа *58* гектарів

	Порода	Ступінь товщини стовбурів, сантиметрів			Категорія стану дерева, підстава відбору для рубки	Порядковий номер дерева	Порода	Ступінь товщини стовбурів, сантиметрів			Категорія стану дерева, підстава відбору для рубки
		ділові	напівділові	дров'яні				ділові	напівділові	дров'яні	
1	С	28			IV Всього	35	С	28			IV Всього
2	С	24			IV Всього	36	С	28			IV Всього
3	С	24			IV Всього	37	С	28			IV Всього
4	С	28	24		IV Всього	38	С	28			IV Всього
5	С	24			IV Всього	39	С	24			IV Всього
6	С	24			IV Всього	40	С	24			IV Всього
7	С	24			IV Всього	41	С	28			IV Всього
8	С	24			IV Всього	42	С	28			IV Всього
9	С	28			IV Всього	43	С	24			IV Всього
10	С	24			IV Всього	44	С	24			IV Всього
11	С	24			IV Всього	45	С	24			IV Всього
12	С	24			IV Всього	46	С	24			IV Всього
13	С	24			IV Всього	47	С	24			IV Всього
14	С	24			IV Всього	48	С	32			IV Всього
15	С	24			IV Всього	49	С	28			IV Всього
16	С	24			IV Всього	50	С	28			IV Всього
17	С	24			IV Всього	51	С	28			IV Всього
18	С	24			IV Всього	52	С	28			IV Всього
19	С	24			IV Всього	53	С	28			IV Всього
20	С	24			IV Всього	54	С	32			IV Всього
21	С	24			IV Всього	55	С	28			IV Всього
22	С	24			IV Всього	56	С	28			IV Всього
23	С	24			IV Всього	57	С	28			IV Всього
24	С	24			IV Всього	58	С	28			IV Всього
25	С	24			IV Всього	59	С	24			IV Всього
26	С	24			IV Всього	60	С	24			IV Всього
27	С	24			IV Всього	61	С	24			IV Всього
28	С	24			IV Всього	62	С	24			IV Всього
29	С	24			IV Всього	63	С	32			IV Всього
30	С	24			IV Всього	64	С	28			IV Всього
31	С	24			IV Всього	65	С	24			IV Всього
32	С	24			IV Всього	66	С	24			IV Всього
33	С	28			IV Всього	67	С	24			IV Всього
34	С	28			IV Всього	68	С	24			IV Всього

	Порода	Ступінь товщини стовбурів, сантиметрів			Категорія стану дерева, підстава відбору для рубки	Порядковий номер дерева	Порода	Ступінь товщини стовбурів, сантиметрів			Категорія стану дерева, підстава відбору для рубки
		ділові	напівділові	дров'яні				ділові	напівділові	дров'яні	
69	С	28			IV вссх	99	С	28			IV вссх
70	С	28			IV вссх	100	С	28			IV вссх
71	С	28			IV вссх	101	С	28			IV вссх
72	С	32			IV вссх	102	С	28			IV вссх
73	С	28			IV вссх	103	С	28			IV вссх
74	С	28			IV вссх	104	С	32			IV вссх
75	С	24			IV вссх	105	С	28			IV вссх
76	С	24			IV вссх	106	С	24			IV вссх
77	С	24			IV вссх	107	С	24			IV вссх
78	С	24			IV вссх	108	С	24			IV вссх
79	С	28			IV вссх	109	С	28			IV вссх
80	С	28			IV вссх	110	С	28			IV вссх
81	С	24			IV вссх	111	С	28			IV вссх
82	С	28			IV вссх	112	С	24			IV вссх
83	С	28			IV вссх	113	С	24			IV вссх
84	С	24			IV вссх	114	С	24			IV вссх
85	С	32			IV вссх	115	С	24			IV вссх
86	С	28			IV вссх	116	С	24			IV вссх
87	С	28			IV вссх	117	С	24			IV вссх
88	С	24			IV вссх	118	С	32			IV вссх
89	С	28			IV вссх	119	С	28			IV вссх
90	С	24			IV вссх	120	С	28			IV вссх
91	С	24			IV вссх	121	С	24			IV вссх
92	С	28			IV вссх	122	С	28			IV вссх
93	С	24			IV вссх	123	С	28			IV вссх
94	С	28			IV вссх	124	С	28			IV вссх
95	С	28			IV вссх	125	С	28			IV вссх
96	С	24			IV вссх	126	С	24			IV вссх
97	С	28			IV вссх	127	С	24			IV вссх
98	С	24			IV вссх	128	С	24			IV вссх

Всього пронумеровано дерев:

(кількість словами)

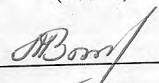
Нумерацію і перелік провели:

ст. м. пісх  
(посада)

  
(підпис)


Скряпін О. У.  
(ініціали та прізвище)

пом. Я. 20  
(посада)

  
(підпис)

Молчанов В. М.  
(ініціали та прізвище)

ст. м. пісх  
(посада)

  
(підпис)

Нобіцький О. Н.  
(ініціали та прізвище)

(посада)

(підпис)

(ініціали та прізвище)

03 03 2021 року



Додаток 4  
до Санітарних правил

НУМЕРАЦІЙНА ВІДОМІСТЬ ДЕРЕВ,  
призначених для вибіркової санітарної рубки

(Автономна Республіка Крим, область)

*ДЯ, Пучиневский, Спичинський*  
(найменування власника лісів, постійного лісокористувача)

Лісництво *Пучиневський*  
квартал № *12*

виділ № *62*

урочище

ділянка №

площа *5,8* гектарів

	Порода	Ступінь товщини стовбурів, сантиметрів			Категорія стану дерева, підстава вибору для рубки	Порядковий номер дерева	Порода	Ступінь товщини стовбурів, сантиметрів			Категорія стану дерева, підстава вибору для рубки
		ділові	напівділові	дров'яні				ділові	напівділові	дров'яні	
129	С	28			IV в ссх	163	С	28			IV в ссх
130	С	28			IV в ссх	164	С	28			IV в ссх
131	С	28			IV в ссх	165	С	28			IV в ссх
132	С	28			IV в ссх	166	С	28			IV в ссх
133	С	24			IV в ссх	167	С	28			IV в ссх
134	С	24			IV в ссх	168	С	28			IV в ссх
135	С	28			IV в ссх	169	С	28			IV в ссх
136	С	28			IV в ссх	170	С	28			IV в ссх
137	С	24			IV в ссх	171	С	24			IV в ссх
138	С	28			IV в ссх	172	С	28			IV в ссх
139	С	24			IV в ссх	173	С	24			IV в ссх
140	С	28			IV в ссх	174	С	28			IV в ссх
141	С	28			IV в ссх	175	С	24			IV в ссх
142	С	24			IV в ссх	176	С	28			IV в ссх
143	С	28			IV в ссх	177	С	24			IV в ссх
144	С	28			IV в ссх	178	С	24			IV в ссх
145	С	24			IV в ссх	179	С	24			IV в ссх
146	С	28			IV в ссх	180	С	24			IV в ссх
147	С	24			IV в ссх	181	С	24			IV в ссх
148	С	28			IV в ссх	182	С	28			IV в ссх
149	С	28			IV в ссх	183	С	28			IV в ссх
150	С	24			IV в ссх	184	С	28			IV в ссх
151	С	28			IV в ссх	185	С	28			IV в ссх
152	С	28			IV в ссх	186	С	28			IV в ссх
153	С	24			IV в ссх	187	С	24			IV в ссх
154	С	28			IV в ссх	188	С	24			IV в ссх
155	С	24			IV в ссх	189	С	24			IV в ссх
156	С	24			IV в ссх	190	С	24			IV в ссх
157	С	24			IV в ссх	191	С	28			IV в ссх
158	С	24			IV в ссх	192	С	24			IV в ссх
159	С	24			IV в ссх	193	С	28			IV в ссх
160	С	28			IV в ссх	194	С	24			IV в ссх
161	С	28			IV в ссх	195	С	28			IV в ссх
162	С	24			IV в ссх	196	С	24			IV в ссх

(Автономна Республіка Крим, область)  
 ДП "Луганський екологічний лісгосп"  
 (найменування власника лісів, постійного лісокористувача)

урочище \_\_\_\_\_  
ділянка № \_\_\_\_\_ площа 5,8 гектарів

A hand-drawn graph on a grid. The grid consists of 10 vertical columns and 10 horizontal rows. A sine wave is drawn, starting at the center (5, 5), peaking at (2, 7), crossing the center at (5, 5), reaching a trough at (8, 3), and returning to the center at (11, 5). A secant line is drawn, passing through the peaks and troughs of the sine wave, with a slope of 1. The line is tangent to the sine wave at its maximum and minimum points.





Додаток 4  
до Санітарних правил

НУМЕРАЦІЙНА ВІДОМІСТЬ ДЕРЕВ,  
призначених для вибіркової санітарної рубки

(Автономна Республіка Крим, область)

*ДП „Лісництво“* *Співпраця*  
(найменування власника лісів, постійного лісокористувача)

Лісництво *Лісництво*

квартал № *17*

виділ № *17/4*

урочище

ділянка №

площа *4,8* гектарів

	Порода	Ступінь товщини стовбурів, сантиметрів			Категорія стану дерева підстава вибору для рубки	Порядковий номер дерева	Порода	Ступінь товщини стовбурів, сантиметрів			Категорія стану дерева підстава вибору для рубки
		ділові	напівділові	дров'яні				ділові	напівділові	дров'яні	
69	СЗ	36			IV вст	102	СЗ	36			IV вст
70	СЗ	40			IV вст	103	С	24			IV вст
71	С	48			IV вст	104	С	32			IV вст
72	С	40			IV вст	105	С	36			IV вст
73	С	32			IV вст	106	С	28			IV вст
74	С	24			IV вст	107	С	28			IV вст
75	С	28			IV вст	108	С	24			IV вст
76	С	36			IV вст	109	С	28			IV вст
77	С	40			IV вст	110	С	28			IV вст
78	С	32			IV вст	111	С	44			IV вст
79	С	44			IV вст	112	С	32			IV вст
80	С	40			IV вст	113	С	32			IV вст
81	С	36			IV вст	114	С	28			IV вст
82	С	36			IV вст	115	С	32			IV вст
83	С	36			IV вст	116	С	36			IV вст
84	С	44			IV вст	117	С	40			IV вст
85	С	28			IV вст	118	С	36			IV вст
86	С	28			IV вст	119	С	36			IV вст
87	С	28			IV вст	120	С	24			IV вст
88	С	48			IV вст	121	С	32			IV вст
89	С	36			IV вст	122	С	32			IV вст
90	С	32			IV вст	123	С	36			IV вст
91	С	40			IV вст	124	С	44			IV вст
92	С	36			IV вст	125	С	28			IV вст
93	С	36			IV вст	126	С	44			IV вст
94	С	32			IV вст	127	С	24			IV вст
95	С	28			IV вст	128	С	24			IV вст
96	С	28			IV вст	129	С	24			IV вст
97	С	32			IV вст	130	С	36			IV вст
98	С	52			IV вст	131	С	36			IV вст
99	С	40			IV вст	132	С	48			IV вст
100	С	44			IV вст	133	С	36			IV вст
101	С	40			IV вст	134	С	40			IV вст
102	С	40			IV вст	135	С	44			IV вст



	Порода	Ступінь товщини стовбурів, сантиметрів			Категорія стану дерева, підстава відбору для рубки	Порядковий номер дерева	Порода	Ступінь товщини стовбурів, сантиметрів		
		ділові	напівділові	дров'яні				ділові	напівділові	дров'яні
136										
136	C3	32			IV Всього					
137	C3	32			IV Всього					
138	C3	32			IV Всього					
139	C3	32			IV Всього					
140	C3	24			IV Всього					
141	C3	24			IV Всього					
142	C3	24			IV Всього					
143	C3	24			IV Всього					
144	C3	24			IV Всього					
145	C3	24			IV Всього					
146	C3	32			IV Всього					
147	C3	32			IV Всього					

Всього пронумеровано дерев: 147 або сорок сім дерев.  
(кількість словами)

Нумерацію і перелік провели:

(посада)

с/м/п

(посада)

ст. м. м/у


(посада)

пос. п. го

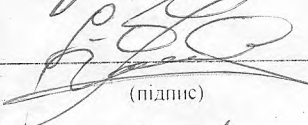
(посада)

22. 01.

(підпис)



(підпис)



(підпис)



(підпис)

(ініціали та прізвище)

Ндемухський О.П.

(ініціали та прізвище)

Ступий О.І.

(ініціали та прізвище)

Малешинський В.В.

(ініціали та прізвище)

20 21 року

Додаток 4  
до Санітарних правил

**НУМЕРАЦІЙНА ВІДОМІСТЬ ДЕРЕВ,  
призначених для вибіркової санітарної рубки**

*Миколаївська*  
(Автономна Республіка Крим, область)

*ДП "Миколаївський лісгосп"*  
(найменування власника лісів, постійного лісокористувача)

Лісництво *Миколаївська*

квартал № *17*

виділ № *23*

урочище

ділянка №

площа *30* гектарів

	Порода	Ступінь товщини стовбурів, сантиметрів			Категорія стану дерева підстава відбору для рубки	Порядковий номер дерева	Порода	Ступінь товщини стовбурів, сантиметрів			Категорія стану дерева підстава відбору для рубки
		ділові	напівділові	дров'яні				ділові	напівділові	дров'яні	
1	<i>Б</i>	<i>28</i>			<i>IV бмх</i>	<i>35</i>	<i>Б</i>	<i>36</i>			<i>IV бмх</i>
2	<i>Б</i>	<i>32</i>			<i>IV бмх</i>	<i>36</i>	<i>Б</i>	<i>36</i>			<i>IV бмх</i>
3	<i>Б</i>	<i>32</i>			<i>IV бмх</i>	<i>38</i>	<i>Б</i>	<i>24</i>			<i>IV бмх</i>
4	<i>Б</i>	<i>36</i>			<i>IV бмх</i>	<i>38</i>	<i>Б</i>	<i>40</i>			<i>IV бмх</i>
5	<i>Б</i>	<i>28</i>			<i>IV бмх</i>	<i>39</i>	<i>Б</i>	<i>40</i>			<i>IV бмх</i>
6	<i>Б</i>	<i>36</i>			<i>IV бмх</i>	<i>40</i>	<i>Б</i>	<i>40</i>			<i>IV бмх</i>
7	<i>Б</i>	<i>32</i>			<i>IV бмх</i>	<i>41</i>	<i>Б</i>	<i>40</i>			<i>IV бмх</i>
8	<i>Б</i>	<i>36</i>			<i>IV бмх</i>	<i>42</i>	<i>Б</i>	<i>40</i>			<i>IV бмх</i>
9	<i>Б</i>	<i>28</i>			<i>IV бмх</i>	<i>43</i>	<i>Б</i>	<i>36</i>			<i>IV бмх</i>
10	<i>Б</i>	<i>32</i>			<i>IV бмх</i>	<i>44</i>	<i>Б</i>	<i>32</i>			<i>IV бмх</i>
11	<i>Б</i>	<i>36</i>			<i>IV бмх</i>	<i>45</i>	<i>Б</i>	<i>36</i>			<i>IV бмх</i>
12	<i>Б</i>	<i>36</i>			<i>IV бмх</i>	<i>46</i>	<i>Б</i>	<i>40</i>			<i>IV бмх</i>
13	<i>Б</i>	<i>24</i>			<i>IV бмх</i>	<i>47</i>	<i>Б</i>	<i>32</i>			<i>IV бмх</i>
14	<i>Б</i>	<i>36</i>			<i>IV бмх</i>	<i>48</i>	<i>Б</i>	<i>28</i>			<i>IV бмх</i>
15	<i>Б</i>	<i>40</i>			<i>IV бмх</i>	<i>49</i>	<i>Б</i>	<i>24</i>			<i>IV бмх</i>
16	<i>Б</i>	<i>36</i>			<i>IV бмх</i>	<i>50</i>	<i>Б</i>	<i>28</i>			<i>IV бмх</i>
17	<i>Б</i>	<i>32</i>			<i>IV бмх</i>	<i>51</i>	<i>Б</i>	<i>36</i>			<i>IV бмх</i>
18	<i>Б</i>	<i>32</i>			<i>IV бмх</i>	<i>52</i>	<i>Б</i>	<i>32</i>			<i>IV бмх</i>
19	<i>Б</i>	<i>40</i>			<i>IV бмх</i>	<i>53</i>	<i>Б</i>	<i>28</i>			<i>IV бмх</i>
20	<i>Б</i>	<i>32</i>			<i>IV бмх</i>	<i>54</i>	<i>Б</i>	<i>32</i>			<i>IV бмх</i>
21	<i>Б</i>	<i>36</i>			<i>IV бмх</i>	<i>55</i>	<i>Б</i>	<i>32</i>			<i>IV бмх</i>
22	<i>Б</i>	<i>36</i>			<i>IV бмх</i>	<i>56</i>	<i>Б</i>			<i>32</i>	<i>VI ст. ух</i>
23	<i>Б</i>	<i>40</i>			<i>IV бмх</i>	<i>57</i>	<i>Б</i>			<i>36</i>	<i>VI ст. ух</i>
24	<i>Б</i>	<i>36</i>			<i>IV бмх</i>	<i>58</i>	<i>Б</i>	<i>32</i>			<i>IV бмх</i>
25	<i>Б</i>	<i>28</i>			<i>IV бмх</i>	<i>59</i>	<i>Б</i>	<i>40</i>			<i>IV бмх</i>
26	<i>Б</i>	<i>40</i>			<i>IV бмх</i>	<i>60</i>	<i>Б</i>	<i>28</i>			<i>IV бмх</i>
27	<i>Б</i>	<i>32</i>			<i>IV бмх</i>	<i>61</i>	<i>Б</i>	<i>28</i>			<i>IV бмх</i>
28	<i>Б</i>	<i>28</i>			<i>IV бмх</i>	<i>62</i>	<i>Б</i>	<i>28</i>			<i>IV бмх</i>
29	<i>Б</i>	<i>28</i>			<i>IV бмх</i>	<i>63</i>	<i>Б</i>	<i>28</i>			<i>IV бмх</i>
30	<i>Б</i>	<i>32</i>			<i>IV бмх</i>	<i>64</i>	<i>Б</i>	<i>28</i>			<i>IV бмх</i>
31	<i>Б</i>	<i>32</i>			<i>IV бмх</i>	<i>65</i>	<i>Б</i>	<i>32</i>			<i>IV бмх</i>
32	<i>Б</i>	<i>36</i>			<i>IV бмх</i>	<i>66</i>	<i>Б</i>	<i>32</i>			<i>IV бмх</i>
33	<i>Б</i>	<i>36</i>			<i>IV бмх</i>	<i>67</i>	<i>Б</i>	<i>28</i>			<i>IV бмх</i>
34	<i>Б</i>	<i>40</i>			<i>IV бмх</i>	<i>68</i>	<i>Б</i>	<i>28</i>			<i>IV бмх</i>

Порода	Ступінь товщини стовбурів, сантиметрів			Категорія стану дерева, підстава вибору для рубки	Порядковий номер дерева	Порода	Ступінь товщини стовбурів, сантиметрів			Код
	ділові	напівділові	дров'яні				ділові	напівділові	дров'яні	
69	28			IV бмх						
70	28			IV бмх						
71	28			IV бмх						
72	28			IV бмх						
73	32			IV бмх						
74	32			IV бмх						
75	32			IV бмх						
76	28			IV бмх						
77	28			IV бмх						
78	28			IV бмх						
79	28			IV бмх						
80	32			IV бмх						
81	28			IV бмх						
82	28			IV бмх						
83	28			IV бмх						
84	32			IV бмх						
85	28			IV бмх						
86	28			IV бмх						
87	32			IV бмх						
88	28			IV бмх						
89	28			IV бмх						
90	32			IV бмх						

Всього пронумеровано дерев:

90 дерев цього дерев.

(кількість слів)

Нумерацію і перелік провели:

С. М. М. С.

(посада)

М. М. М.

(посада)

(посада)

(посада)

(підпис)

(підпис)

(підпис)

(підпис)

Новацький О. П.

(ініціали та прізвище)

Богаченко В. М.

(ініціали та прізвище)

(ініціали та прізвище)

(ініціали та прізвище)

13. 01. 2021 року



Додаток 4  
до Санітарних правил

**НУМЕРАЦІЙНА ВІДОМІСТЬ ДЕРЕВ,  
призначених для вибіркової санітарної рубки**

(Автономна Республіка Крим, область)

*ДП "Лущиський емітисер"*  
(найменування власника лісів, постійного лісокористувача)

Лісництво Лущиське урочище \_\_\_\_\_  
квартал № 17 виділ № 24 ділянка № \_\_\_\_\_ площа 8.3 гектарів

	Порода	Ступінь товщини стовбурів, сантиметрів			Категорія стану дерева, підстава відбору для рубки	Порядковий номер дерева	Порода	Ступінь товщини стовбурів, сантиметрів			Категорія стану дерева, підстава відбору для рубки
		ділові	напівділові	дров'яні				ділові	напівділові	дров'яні	
1	C3	24			IV бекс	36	C3	24			IV бекс
2	C3	24			IV бекс	37	C3	24			IV бекс
3	C3	24			IV бекс	38	C3	24			IV бекс
4	C3	24			IV бекс	39	C3	24			IV бекс
5	C3	24			IV бекс	40	C3	24			IV бекс
6	C3	28			IV бекс	41	C3	28			IV бекс
7	C3	28			IV бекс	42	C3	24			IV бекс
8	C3	24			IV бекс	43	C3	32			IV бекс
9	C3	28			IV бекс	44	C3	28			IV бекс
10	C3	24			IV бекс	45	C3	32			IV бекс
11	C3	24			IV бекс	46	C3	24			IV бекс
12	C3	24			IV бекс	47	C3	24			IV бекс
13	C3	24			IV бекс	48	C3	32			IV бекс
14	C3	24			IV бекс	49	C3	32			IV бекс
15	C3	24			IV бекс	50	C3	24			IV бекс
16	C3	24			IV бекс	51	C3	24			IV бекс
17	C3	24			IV бекс	52	C3	24			IV бекс
18	C3	28			IV бекс	53	C3	24			IV бекс
19	C3	28			IV бекс	54	C3	24			IV бекс
20	C3	24			IV бекс	55	C3	24			IV бекс
21	C3	24			IV бекс	56	C3	24			IV бекс
22	C3	28			IV бекс	57	C3	24			IV бекс
23	C3	32			IV бекс	58	C3	24			IV бекс
24	C3	28			IV бекс	59	C3	24			IV бекс
25	C3	32			IV бекс	60	C3	24			IV бекс
26	C3	24			IV бекс	61	C3	24			IV бекс
28	C3	32			IV бекс	62	C3	24			IV бекс
28	C3	28			IV бекс	63	C3	24			IV бекс
30	C3	24			IV бекс	64	C3	24			IV бекс
31	C3	28			IV бекс	65	C3	24			IV бекс
32	C3	28			IV бекс	66	C3	28			IV бекс
33	C3	32			IV бекс	67	C3	28			IV бекс
34	C3	28			IV бекс	68	C3	28			IV бекс
35	C3	36			IV бекс	69	C3	28			IV бекс

	Порода	Ступінь товщини стовбурів, сантиметрів			Категорія стану дерева, підстава відбору для рубки	Порядковий номер дерева	Порода	Ступінь товщини стовбурів, сантиметрів			Категорія стану дерева, підстава відбору для рубки
		ділові	напівділові	дров'яні				ділові	напівділові	дров'яні	
70	C3	24			IV бмх	100	C2	24			IV бмх
71	C3	24			IV бмх	101	C2	24			IV бмх
72	C3	26			IV бмх	102	C2	28			IV бмх
73	C3	28			IV бмх	103	C2	32			IV бмх
74	C3	24			IV бмх	104	C2	24			IV бмх
75	C3	22			IV бмх	105	C2	28			IV бмх
76	C3	24			IV бмх	106	C2	28			IV бмх
77	C3	28			IV бмх	107	C2	28			IV бмх
78	C3	32			IV бмх	108	C2	28			IV бмх
79	C3	28			IV бмх	109	C2	28			IV бмх
80	C3	32			IV бмх	110	C2	24			IV бмх
81	C3	36			IV бмх	111	C2	28			IV бмх
82	C3	32			IV бмх	112	C2	28			IV бмх
83	C3	32			IV бмх	113	C2	28			IV бмх
84	C3	28			IV бмх	114	C2	36			IV бмх
85	C3	32			IV бмх	115	C2	28			IV бмх
86	C3	32			IV бмх	116	C2	28			IV бмх
87	C3	40			IV бмх	117	C2	28			IV бмх
88	C3	44			IV бмх	118	C2	24			IV бмх
89	C3	28			IV бмх	119	C2	24			IV бмх
90	C3	32			IV бмх	120	C2	18			IV бмх
91	C3	32			IV бмх	121	C2	24			IV бмх
92	C3	32			IV бмх	122	C2	24			IV бмх
93	C3	32			IV бмх	123	C2	36			IV бмх
94	C3	36			IV бмх	124	C2	28			IV бмх
95	C3	28			IV бмх	125	C2	28			IV бмх
96	C3	28			IV бмх	126	C2	24			IV бмх
97	C3	28			IV бмх	127	C2	24			IV бмх
98	C3	28			IV бмх	128	C2	24			IV бмх
99	C3	24			IV бмх	129	C2	28			IV бмх

Всього пронумеровано дерев: \_\_\_\_\_

(кількість словами)

Нумерацію і перелік провели: \_\_\_\_\_

ст. м. пісч  
(посада)

\_\_\_\_\_ (підпис)

Скученко О.І.  
(ініціали та прізвище)

ст. м. пісч  
(посада)

\_\_\_\_\_ (підпис)

Нобуєвський О.П.  
(ініціали та прізвище)

м. пісч  
(посада)

\_\_\_\_\_ (підпис)

Мельник С.В.  
(ініціали та прізвище)

\_\_\_\_\_ (посада)

\_\_\_\_\_ (підпис)

\_\_\_\_\_ (ініціали та прізвище)

29 01 2021 року

Додаток 4  
до Санітарних правил

НУМЕРАЦІЙНА ВІДОМІСТЬ ДЕРЕВ,  
призначених для вибіркової санітарної рубки

(Автономна Республіка Крим, область)  
ДЯ Лісничий експлуатації  
(найменування власника лісів, постійного лісокористувача)

Лісництво Лісничий експлуатації

квартал № 17

виділ № 24

урочище

ділянка №

площа 8,3 гектарів

	Порода	Ступінь товщини стовбурів, сантиметрів			Категорія стану дерева, підстава відбору для рубки	Порядковий номер дерева	Порода	Ступінь товщини стовбурів, сантиметрів			Категорія стану дерева, підстава відбору для рубки
		ділові	напівділові	дров'яні				ділові	напівділові	дров'яні	
130	С	28			IV бмх	164	С	28			IV бмх
131	С	28			IV бмх	165	С	28			IV бмх
132	С	28			IV бмх	166	С	32			IV бмх
133	С	24			IV бмх	167	С	28			IV бмх
134	С	28			IV бмх	168	С	28			IV бмх
135	С			24	VI д. с. г.	169	С	32			IV бмх
136	С			24	VI д. с. г.	170	С	36			IV бмх
137	С			24	VI д. с. г.	171	С	32			IV бмх
138	С	28			IV бмх	172	С	24			IV бмх
139	С	28			IV бмх	173	С	28			IV бмх
140	С	32			IV бмх	174	С	28			IV бмх
141	С	32			IV бмх	178	С	28			IV бмх
142	С	32			IV бмх	179	С	28			IV бмх
143	С	28			IV бмх	180	С	40			IV бмх
144	С	36			IV бмх	181	С	32			IV бмх
145	С	28			IV бмх	182	С	32			IV бмх
146	С	28			IV бмх	183	С	24			IV бмх
147	С	28			IV бмх	184	С	24			IV бмх
148	С	28			IV бмх	185	С	32			IV бмх
149	С	32			IV бмх	186	С	24			IV бмх
150	С	32			IV бмх	187	С	28			IV бмх
151	С	32			IV бмх	188	С	28			IV бмх
152	С	28			IV бмх	189	С	28			IV бмх
153	С	32			IV бмх	190	С	28			IV бмх
154	С	32			IV бмх	191	С	32			IV бмх
155	С	28			IV бмх	192	С	32			IV бмх
156	С	28			IV бмх	193	С	28			IV бмх
157	С	32			IV бмх	194	С	24			IV бмх
158	С	28			IV бмх	195	С	32			IV бмх
159	С	24			IV бмх	196	С	24			IV бмх
160	С	24			IV бмх	197	С	24			IV бмх
161	С	24			IV бмх	198	С	36			IV бмх
162	С	24			IV бмх	199	С	28			IV бмх
163	С	24			IV бмх	200	С	36			IV бмх



	Порода	Ступінь товщини стовбурів, сантиметрів			Категорія стану дерева, підстава відбору для рубки	Порядковий номер дерева	Порода	Ступінь товщини стовбурів, сантиметрів			Категорія стану дерева, підстава відбору для рубки
		ділові	напівділові	дров'яні				ділові	напівділові	дров'яні	
201	C3	32			IV брус	231	C3	36			IV брус
202	C3	32			IV брус	232	C3	36			IV брус
203	C3	36			IV брус	233	C3	40			IV брус
204	C3	32			IV брус	234	C3	40			IV брус
205	C3	44			IV брус	235	C3	32			IV брус
206	C3	44			IV брус	236	C3	28			IV брус
207	C3	36			IV брус	237	C3	36			IV брус
208	C3	44			IV брус	238	C3	32			IV брус
209	C3	32			IV брус	239	C3	37			IV брус
210	C3	32			IV брус	240	C3	28			IV брус
211	C3	32			IV брус	241	C3	28			IV брус
212	C3	36			IV брус	242	C3	32			IV брус
213	C3	26			IV брус	243	C3	32			IV брус
214	C3	32			IV брус	244	C3	32			IV брус
215	C3	28			IV брус	245	C3	32			IV брус
216	C3	28			IV брус	246	C3	28			IV брус
217	C3	48			IV брус	247	C3	28			IV брус
218	C3	40			IV брус	248	C3	32			IV брус
219	C3	28			IV брус	249	C3	28			IV брус
220	C3	36			IV брус	250	C3	28			IV брус
221	C3	40			IV брус	251	C3	28			IV брус
222	C3	40			IV брус	252	C3	32			IV брус
223	C3	44			IV брус	253	C3	24			IV брус
224	C3	28			IV брус	254	C3	24			IV брус
225	C3	28			IV брус	255	C3	28			IV брус
226	C3	32			IV брус	256	C3	24			IV брус
227	C3	32			IV брус	257	C3	24			IV брус
228	C3	24			IV брус	258	C3	32			IV брус
229	C3	40			IV брус	259	C3	24			IV брус
230	C3	36			IV брус	260	C3	24			IV брус

Всього пронумеровано дерев:

(кількість словами)

Нумерацію і перелік провели:

ст. м. пісу  
(посада)

ст. м. пісу  
(посада)

м. пісу  
(посада)

(посада)

(підпис)

(підпис)

(підпис)

(підпис)

Ноздиченко О. П.  
(ініціали та прізвище)

Скученко О. І.  
(ініціали та прізвище)

Мощенко С. В.  
(ініціали та прізвище)

(ініціали та прізвище)

29 01 2021 року

Додаток 4  
до Санітарних правил

**НУМЕРАЦІЙНА ВІДОМІСТЬ ДЕРЕВ,**  
призначених для вибіркової санітарної рубки

(Автономна Республіка Крим, область)  
ДП "Лугимський лісгосп"  
(найменування власника лісів, постійного лісокористувача)

Лісництво Лугимське  
квартал № 18

виділ № 24

урочище

ділянка №

площа 8,3 гектарів

	Порода	Ступінь товщини стовбурів, сантиметрів			Категорія стану дерева, підстава відбору для рубки	Порядковий номер дерева	Порода	Ступінь товщини стовбурів, сантиметрів			Категорія стану дерева, підстава відбору для рубки
		ділові	напівділові	дров'яні				ділові	напівділові	дров'яні	
261	С	24			IV бмх	285	С	24			IV бмх
262	Р	32			IV бмх	286	С	24			IV бмх
263	С	28			IV бмх	287	С	24			IV бмх
264	С	28			IV бмх	288	С	24			IV бмх
265	С	28			IV бмх	289	С		18		сб. д. у
266	С	32			IV бмх	300	С		18		сб. д. у
267	С	24			IV бмх	301	С		24		сб. д. у
268	С	28			IV бмх	302	С		18		сб. д. у
269	С	32			IV бмх	303	С			24	ст. д. у
270	С	28			IV бмх	304	С	26			IV бмх
271	С	28			IV бмх	305	С	32			IV бмх
272	С	28			IV бмх	306	С	32			IV бмх
273	С	24			IV бмх	307	С	36			IV бмх
274	С	28			IV бмх	308	С	28			IV бмх
275	С	28			IV бмх	309	С		24		сб. д. у
276	С	32			IV бмх	310	С		28		сб. д. у
277	С	32			IV бмх	311	С		36		сб. д. у
278	С	36			IV бмх	312	С			28	сб. д. у
279	С	32			IV бмх	313	С	28			сб. д. у
280	С	32			IV бмх	314	С	32			IV бмх
281	С	28			IV бмх	315	С	36			IV бмх
282	С	32			IV бмх	316	С	32			IV бмх
283	С	28			IV бмх	317	С		28		сб. д. у
284	С	40			IV бмх	318	С		28		сб. д. у
285	С	28			IV бмх	319	С	32			IV бмх
286	С	40			IV бмх	320	С	28			IV бмх
287	С	32			IV бмх	321	С	32			IV бмх
288	С	36			IV бмх	322	С	28			IV бмх
289	С	44			IV бмх	323	С	40			IV бмх
290	С	24			IV бмх	324	С	28			IV бмх
291	С	24			IV бмх	325	С	44			IV бмх
292	С	24			IV бмх	326	С	40			IV бмх
293	С	24			IV бмх	327	С	32			IV бмх
294	С	24			IV бмх	328	С	32			IV бмх



Додаток 4  
до Санітарних правил  
НУМЕРАЦІЙНА ВІДОМІСТЬ ДЕРЕВ.  
призначених для вибіркової санітарної рубки

*Фісницьке*  
(Автономна Республіка Крим, область)  
*Д.Р. Мухоморов*  
(найменування власника лісів, постійного дискористувача)

Лісництво *Фісницьке* урочище  
квартал № *17* виділ № *25* ділянка № \_\_\_\_\_ площа *1,7* гектарів

	Порода	Ступінь товщини стовбурів, сантиметрів			Категорія стану дерева підстава вибору для рубки	Порядковий номер дерева	Порода	Ступінь товщини стовбурів, сантиметрів			Категорія стану дерева підстава вибору для рубки
		пліові	напівпліові	дров'яні				пліові	напівпліові	дров'яні	
1	C3	32			IV бект	35	C3	28			IV бект
2	C3	36			IV бект	36	C3	28			IV бект
3	C3	28			IV бект	37	C3	28			IV бект
4	C3	40			IV бект	38	C3	28			IV бект
5	C3	24			IV бект	39	C3	24			IV бект
6	C3	28			IV бект	40	C3	28			IV бект
7	C3	36			IV бект	41	C3	28			IV бект
8	C3	28			IV бект	42	C3	28			IV бект
9	C3	28			IV бект	43	C3	32			IV бект
10	C3	28			IV бект	44	C3	36			IV бект
11	C3	24			IV бект	45	C3	36			IV бект
12	C3	28			IV бект	46	C3	28			IV бект
13	C3	28			IV бект	47	C3	32			IV бект
14	C3	28			IV бект	48	C3	24			IV бект
15	C3	24			IV бект	49	C3	40			IV бект
16	C3	24			IV бект	50	C3	24			IV бект
17	C3	24			IV бект	51	C3	32			IV бект
18	C3	32			IV бект	52	C3	24			IV бект
19	C3	24			IV бект	53	C3	28			IV бект
20	C3	24			IV бект	54	C3	28			IV бект
21	C3	32			IV бект	55	C3	28			IV бект
22	C3	24			IV бект	56	C3	28			IV бект
23	C3	28			IV бект	57	C3	24			IV бект
24	C3	28			IV бект	58	C3	24			IV бект
25	C3	24			IV бект	59	C3	36			IV бект
26	C3	24			IV бект	60	C3	32			IV бект
27	C3	32			IV бект	61	C3	32			IV бект
28	C3	24			IV бект	62	C3	24			IV бект
29	C3	24			IV бект	63	C3	32			IV бект
30	C3	24			IV бект	64	C3	24			IV бект
31	C3	32			IV бект	65	C3	24			IV бект
32	C3	24			IV бект	66	C3	24			IV бект
33	C3	28			IV бект	67	C3	32			IV бект
34	C3	28			IV бект	68	C3	28			IV бект

Порода	Ступінь товщини стовбурів, сантиметрів			Категорія стану дерева, підстава відбору для рубки	Порядковий номер дерева	Порода	Ступінь товщини стовбурів, сантиметрів			Категорія стану дерева, підстава відбору для рубки
	ділові	напівділові	дров'яні				ділові	напівділові	дров'яні	
69	C3	28		IV бекс	97	C3	28			IV бекс
70	C2	44		IV бекс	98	C2	28			IV бекс
71	C3	28		IV бекс	99	C2	28			IV бекс
72	C2	36		IV бекс	100	C2	28			IV бекс
73	C2	40		IV бекс	101	C2	28			IV бекс
73	C2	36		IV бекс	102	C2	28			IV бекс
74	C2	40		IV бекс	103	C2	28			IV бекс
75	C2	28		IV бекс	104	C2	28			IV бекс
76	C2	28		IV бекс	105	C2	24			IV бекс
77	C2	40		IV бекс	106	C2	24			IV бекс
78	C2	48		IV бекс						
79	C2	36		IV бекс						
80	C2	28		IV бекс						
81	C2	24		IV бекс						
82	C2	28		IV бекс						
83	C2	32		IV бекс						
84	C2	32		IV бекс						
85	C2	24		IV бекс						
86	C2	24		IV бекс						
87	C2	24		IV бекс						
88	C2	28		IV бекс						
89	C2	28		IV бекс						
90	C2	24		IV бекс						
91	C2	24		IV бекс						
92	C2	28		IV бекс						
93	C2	4		IV бекс						
94	C2	24		IV бекс						
95	C2	28		IV бекс						
96	C2	28		IV бекс						

Всього пронумеровано дерев: 106 сто мість дерев  
(кількість словами)

Нумерацію і перелік провели:

м. м. м. м.  
(посада)

м. м. м. м.  
(посада)

м. м. м. м.  
(посада)

(посада)

[підпис]  
(підпис)

[підпис]  
(підпис)

[підпис]  
(підпис)

(підпис)

Нордман О. П.  
(ініціали та прізвище)

Томашин В. М.  
(ініціали та прізвище)

Гуреев С. У.  
(ініціали та прізвище)

(ініціали та прізвище)

20 01 2021 року



ДЯ Дудинський степів 2008

урочище \_\_\_\_\_  
ділянка № \_\_\_\_\_ площа 0,9 гектарів

A full-page view of a blank sheet of white graph paper. The grid consists of thin, light gray horizontal and vertical lines forming small squares across the entire page. There are no margins, text, or other markings on the paper.



Додаток 4  
до Санітарних правил

НУМЕРАЦІЙНА ВІДОМІСТЬ ДЕРЕВ,  
призначених для вибіркової санітарної рубки

(Автономна Республіка Крим, область)

ДП "Лісництво" с/госп  
(найменування власника лісів, постійного лісокористувача)

Лісництво Лісництво

урочище \_\_\_\_\_

квартал № 19

виділ № 41

ділянка № \_\_\_\_\_

площа 2,1 гектарів

	Порода	Ступінь товщини стовбурів, сантиметрів			Категорія стану дерева, підстава відбору для рубки	Порядковий номер дерева	Порода	Ступінь товщини стовбурів, сантиметрів			Категорія стану дерева, підстава відбору для рубки
		ділові	напівділові	дров'яні				ділові	напівділові	дров'яні	
1	С	18			IV Всссх	35	С	24			IV Всссх
2	С	28			IV Всссх	36	С	24			IV Всссх
3	С	24			IV Всссх	37	С	24			IV Всссх
4	С	28			IV Всссх	38	С	24			IV Всссх
5	С	32			IV Всссх	39	С	24			IV Всссх
6	С	28			IV Всссх	40	С	24			IV Всссх
7	С	18			IV Всссх	41	С			28	IV Всссх
8	С	24			IV Всссх	42	С	24			IV Всссх
9	С	24			IV Всссх	43	С	32			IV Всссх
10	С	24			IV Всссх	44	С	28			IV Всссх
11	С	18			IV Всссх	45	С	24			IV Всссх
12	С	28			IV Всссх	46	С	28			IV Всссх
13	С	24			IV Всссх	47	С	28			IV Всссх
14	С	18			IV Всссх	48	С	24			IV Всссх
15	С	18			IV Всссх	49	С	24			IV Всссх
16	С	28			IV Всссх	50	С	28			IV Всссх
17	С	24			IV Всссх	51	С	24			IV Всссх
18	С	28			IV Всссх	52	С	24			IV Всссх
19	С	24			IV Всссх	53	С	28			IV Всссх
20	С	24			IV Всссх	54	С	24			IV Всссх
21	С	24			IV Всссх	55	С	24			IV Всссх
22	С	24			IV Всссх	56	С	28			IV Всссх
23	С	24			IV Всссх	57	С	28			IV Всссх
24	С	24			IV Всссх	58	С	32			IV Всссх
25	С	28			IV Всссх	59	С	28			IV Всссх
26	С	24			IV Всссх	60	С	24			IV Всссх
27	С	28			IV Всссх	61	С	24			IV Всссх
28	С	28			IV Всссх	62	С	24			IV Всссх
29	С	24			IV Всссх	63	С	24			IV Всссх
30	С	24			IV Всссх	64	С	24			IV Всссх
31	С	24			IV Всссх	65	С	24			IV Всссх
32	С	24			IV Всссх	66	С	24			IV Всссх
33	С	24			IV Всссх	67	С	24			IV Всссх
34	С	28			IV Всссх	68	С	24			IV Всссх



Порода	Ступінь товщини стовбурів, сантиметрів			Категорія стану дерева, підстава відбору для рубки	Порядковий номер дерева	Порода	Ступінь товщини стовбурів, сантиметрів			Категорія стану дерева, підстава відбору для рубки
	ділові	напівділові	дров'яні				ділові	напівділові	дров'яні	
69	24			IV всссс	99	С <sub>2</sub>	24			IV всссс
70	24			IV всссс	100	С <sub>2</sub>	24			IV всссс
71	24			IV всссс	101	С <sub>2</sub>	24			IV всссс
72	24			IV всссс	102	С <sub>2</sub>	24			IV всссс
73	24			IV всссс	103	С <sub>2</sub>	24			IV всссс
74	24			IV всссс	104	С <sub>2</sub>	36			IV всссс
75	24			IV всссс	105	С <sub>2</sub>	24			IV всссс
76	24			IV всссс	106	С <sub>2</sub>	24			IV всссс
77	24			IV всссс	107	С <sub>2</sub>	36			IV всссс
78	24			IV всссс	108	С <sub>2</sub>	28			IV всссс
79	28			IV всссс	108	С <sub>2</sub>	28			IV всссс
80	28			IV всссс	109	С <sub>2</sub>		24		IV всссс
81		28		IV всссс	110	С <sub>2</sub>		24		IV всссс
82	24			IV всссс	111	С <sub>2</sub>		24		IV всссс
83	24			IV всссс	112	С <sub>2</sub>	28			IV всссс
84	28			IV всссс	113	С <sub>2</sub>	28			IV всссс
85	24			IV всссс	114	С <sub>2</sub>	28			IV всссс
86	24			IV всссс	115	С <sub>2</sub>	28			IV всссс
87	24			IV всссс	116	С <sub>2</sub>	28			IV всссс
88	24			IV всссс	117	С <sub>2</sub>	28			IV всссс
89	28			IV всссс	118	С <sub>2</sub>	36			IV всссс
90	24			IV всссс	119	С <sub>2</sub>	36			IV всссс
91	24			IV всссс	120	С <sub>2</sub>	24			IV всссс
92	24			IV всссс	121	С <sub>2</sub>				IV всссс
93	24			IV всссс	122	С <sub>2</sub>				IV всссс
94	24			IV всссс	123	С <sub>2</sub>				IV всссс
95		24		IV всссс	124	С <sub>2</sub>				IV всссс
96	24			IV всссс	125	С <sub>2</sub>				IV всссс
97		32		IV всссс	126	С <sub>2</sub>				IV всссс
98	24			IV всссс	127	С <sub>2</sub>				IV всссс

Всього пронумеровано дерев:

(кількість словами)

Нумерацію і перелік провели:

ст. и. піс

(посада)

пом. п. во

(посада)

п. и

(посада)

(посада)

(підпис)

(підпис)

(підпис)

(підпис)

Модисевич О. П.

(ініціали та прізвище)

Модисевич В. М.

(ініціали та прізвище)

Толкач І. І.

(ініціали та прізвище)

(ініціали та прізвище)

1.5 01 2021 року

(Автономна Республіка Крим, область)  
**ДЯ Лучинський** *стич'єгоєп*  
 (найменування власника лісів, постійного лісотористувача)

урочище ділянка № \_\_\_\_\_ площа 2,1 гектарів

129	C	24			118 см
130	C	24			118 см
131	C	24			118 см
132	C	24			118 см
133	C	24			118 см
134	C	24			118 см
135	C	24			118 см
136	C	24			118 см
137	C	24			118 см
138	C	24			118 см
139	C	24			118 см
140	C	24			118 см





Додаток 4  
до Санітарних правил

**НУМЕРАЦІЙНА ВІДОМІСТЬ ДЕРЕВ,  
призначених для вибіркової санітарної рубки**

(Автономна Республіка Крим, область)

(найменування власника лісів, постійного лісокористувача)

Лісництво Дирекція  
квартал № 41 виділ № 15/1

урочище \_\_\_\_\_  
ділянка № \_\_\_\_\_ площа 9.0 гектарів

	Порода	Ступінь товщини стовбурів, сантиметрів			Категорія стану дерева, підстава відбору для рубки	Порядковий номер дерева	Порода	Ступінь товщини стовбурів, сантиметрів			Категорія стану дерева, підстава відбору для рубки
		ділові	напівділові	дров'яні				ділові	напівділові	дров'яні	
1	Б	52			IV бис	35	Б		36		V об. уст
2	Б	48			IV бис	36	Б	40			IV бис
3	Б		48		V об. уст	37	Б	40			IV бис
4	Б	44			IV бис	38	Б		40		V об. уст
5	Б	44			IV бис	39	Б		40		V об. уст
6	Б	48			IV бис	40	Б	32			IV бис
7	Б		48		V об. уст	41	Б	32			IV бис
8	Б		44		V об. уст	42	Б	32			IV бис
9	Б		44		V об. уст	43	Б		32		V об. уст
10	Б	40			IV бис	44	Б		32		V об. уст
11	Б	40			IV бис	45	Б		32		V об. уст
12	Б	40			IV бис	46	Б		28		V об. уст
13	Б	40			IV бис	47	Б		28		V об. уст
14	Б		44		V об. уст	48	Б	24			IV бис
15	Б		44		V об. уст	49	Б	24			IV бис
16	Б		44		V об. уст	50	Б	24			IV бис
17	Б		44		V об. уст	51	Б	24			IV бис
18	Б	40			IV бис	52	Б	24			IV бис
19	Б	40			IV бис	53	Б		40		V об. уст
20	Б	40			IV бис	54	Б		40		V об. уст
21	Б	40			IV бис	55	Б		40		V об. уст
22	Б	36			IV бис	56	Б		40		V об. уст
23	Б	36			IV бис	57	Б	36			IV бис
24	Б	36			IV бис	58	Б	36			IV бис
25	Б		40		V об. уст	59	Б	36			IV бис
26	Б		40		V об. уст	60	Б	32			IV бис
27	Б		40		V об. уст	61	Б	32			IV бис
28	Б		40		V об. уст	62	Б	32			IV бис
29	Б	36			IV бис	63	Б	40			IV бис
30	Б	36			IV бис	64	Б	40			IV бис
31	Б	36			IV бис	65	Б	40			IV бис
32	Б	36			IV бис	66	Б	40			IV бис
33	Б	36			IV бис	67	Б	28			IV бис
34	Б		36		V об. уст	68	Б	28			IV бис

	Порода	Ступінь товщини стовбурів, сантиметрів			Категорія стану дерева, підстава відбору для рубки	Порядковий номер дерева	Порода	Ступінь товщини стовбурів, сантиметрів			Категорія стану дерева, підстава відбору для рубки
		ділові	напівділові	дров'яні				ділові	напівділові	дров'яні	
69											
70	Бз	28			IV бмк	100	Бз	36			IV бмк
71	Бз	28			IV бмк	101	Бз	36			IV бмк
72	Бз	28			IV бмк	102	Бз	36			IV бмк
73	Бз	28			IV бмк	103	Бз		28		V об. укр
74	Бз	36			IV бмк	104	Бз		28		V об. укр
75	Бз	36			IV бмк	105	Бз		28		V об. укр
76	Бз	36			IV бмк	106	Бз		28		V об. укр
77	Бз	36			IV бмк	107	Бз	24			IV бмк
78	Бз	28			IV бмк	108	Бз	24			IV бмк
79	Бз	28			IV бмк	109	Бз	24			IV бмк
80	Бз	28			IV бмк	110	Бз	24			IV бмк
81	Бз	28			IV бмк	111	Бз	24			IV бмк
82	Бз	28			IV бмк	112	Бз	28			IV бмк
83	Бз	28			IV бмк	113	Бз	28			IV бмк
84	Бз	24			IV бмк	114	Бз	28			IV бмк
85	Бз	24			IV бмк	115	Бз	28			IV бмк
86	Бз	24			IV бмк	116	Бз	28			IV бмк
87	Бз	24			IV бмк	117	Бз	28			IV бмк
88	Бз	24			IV бмк	118	Бз	28			IV бмк
89	Бз	24			IV бмк	119	Бз	28			IV бмк
90	Бз	24			IV бмк	120	Бз		36		V об. укр
91	Бз		36		V об. укр	121	Бз		36		V об. укр
92	Бз		36		V об. укр	122	Бз		36		V об. укр
93	Бз		36		V об. укр	123	Бз		36		V об. укр
94	Бз		36		V об. укр	124	Бз		36		V об. укр
95	Бз		36		V об. укр	125	Бз		24		V об. укр
96	Бз		28		V об. укр	126	Бз		24		V об. укр
97	Бз		28		V об. укр	127	Бз		24		V об. укр
98	Бз		28		V об. укр	128	Бз		24		V об. укр
99	Бз		28		V об. укр	129	Бз		24		V об. укр

Всього пронумеровано дерев: \_\_\_\_\_

(кількість словами)

Нумерацію і перелік провели: \_\_\_\_\_

\_\_\_\_\_ (посада)

\_\_\_\_\_ (підпис)

Новачук О.І. (ініціали та прізвище)

\_\_\_\_\_ (посада)

\_\_\_\_\_ (підпис)

Томашук І.І. (ініціали та прізвище)

\_\_\_\_\_ (посада)

\_\_\_\_\_ (підпис)

Томашук В.І. (ініціали та прізвище)

\_\_\_\_\_ (посада)

\_\_\_\_\_ (підпис)

\_\_\_\_\_ (ініціали та прізвище)

23 02 2021 року

	Порода	Ступінь товщини стовбурів, сантиметрів			Категорія стану дерева, підстава відбору для рубки	Порядковий номер дерева	Порода	Ступінь товщини стовбурів, сантиметрів			Категорія стану дерева, підстава відбору для рубки
		ділові	напівділові	дров'яні				ділові	напівділові	дров'яні	
188	С3	36			IV бмх	228	С3	24			IV бмх
199	С3	28			IV бмх	229	С3		36		Vcb. мх
200	С3	28			IV бмх	230	С3		36		Vcb. мх
201	С3	28			IV бмх	231	С3		36		Vcb. мх
202	С3	28			IV бмх	232	С3		36		Vcb. мх
203	С3	28			IV бмх	233	С3		36		Vcb. мх
204	С3	28			IV бмх	234	С3		36		Vcb. мх
205	С3	28			IV бмх	235	С3		36		Vcb. мх
206	С3	28			IV бмх	236	С3		36		Vcb. мх
207	С3	28			IV бмх	237	С3		36		Vcb. мх
208	С3	28			IV бмх	238	С3		36		Vcb. мх
209	С3	32			IV бмх	239	С3	28			IV бмх
210	С3	32			IV бмх	240	С3	28			IV бмх
211	С3	32			IV бмх	241	С3	28			IV бмх
212	С3	32			IV бмх	242	С3	28			IV бмх
213	С3	32			IV бмх	243	С3	28			IV бмх
214	С3		28		Vcb. мх	244	С3	32			IV бмх
215	С3		28		Vcb. мх	245	С3	32			IV бмх
216	С3		28		Vcb. мх	246	С3	32			IV бмх
217	С3		28		Vcb. мх	247	С3	32			IV бмх
218	С3		28		Vcb. мх	248	С3	32			IV бмх
219	С3		28		Vcb. мх	249	С3		24		Vcb. мх
220	С3		28		Vcb. мх	250	С3		24		Vcb. мх
221	С3		28		Vcb. мх	251	С3		24		Vcb. мх
222	С3		28		Vcb. мх	252	С3		24		Vcb. мх
223	С3		28		Vcb. мх	253	С3		24		Vcb. мх
224	С3	24			V бмх	254	С3	28			IV бмх
225	С3	24			V бмх	255	С3	28			IV бмх
226	С3	24			V бмх	256	С3	28			IV бмх
227	С3	24			V бмх	257	С3	28			IV бмх

Всього пронумеровано дерев:

(кількість словами)

Нумерацію і перелік провели:

м. м. м. м.  
(посада)

[підпис]  
(підпис)

Морозов В. І.  
(ініціали та прізвище)

м. м.  
(посада)

[підпис]  
(підпис)

Томиченко М. М.  
(ініціали та прізвище)

пол. м. м.  
(посада)

[підпис]  
(підпис)

Томиченко В. М.  
(ініціали та прізвище)

[посада]  
(посада)

[підпис]  
(підпис)

[ініціали та прізвище]  
(ініціали та прізвище)

23 02 2021 року



Додаток 4  
до Санітарних правил

**НУМЕРАЦІЙНА ВІДОМІСТЬ ДЕРЕВ,  
призначених для вибіркової санітарної рубки**

(Автономна Республіка Крим, область)

(найменування Власника лісів, постійного лісокористувача)

Лісництво Дніпропетровське  
квартал № 41

виділ № 15

урочище \_\_\_\_\_  
ділянка № 1 площа 9.0 гектарів

	Порода	Ступінь товщини стовбурів, сантиметрів			Категорія стану дерева, підстава вибіркової рубки	Порядковий номер дерева	Порода	Ступінь товщини стовбурів, сантиметрів			Категорія стану дерева, підстава вибіркової рубки
		ділові	напівділові	дров'яні				ділові	напівділові	дров'яні	
258	Б	24			IV бмх	292	Б	32			IV бмх
259	Б	24			IV бмх	293	Б	32			IV бмх
260	Б	24			IV бмх	294	Б	28			IV бмх
261	Б	24			IV бмх	295	Б	28			IV бмх
262	Б	24			IV бмх	296	Б	28			IV бмх
263	Б	24			IV бмх	297	Б	28			IV бмх
264	Б		32		V б. ух	298	Б	28			IV бмх
265	Б		32		V б. ух	299	Б	28			IV бмх
266	Б		32		V б. ух	300	Б	28			IV бмх
267	Б		32		V б. ух	301	Б	32			IV бмх
268	Б		32		V б. ух	302	Б	28			IV бмх
269	Б	28			IV бмх	303	Б	28			IV бмх
270	Б	28			IV бмх	304	Б	28			IV бмх
271	Б	28			IV бмх	305	Б	32			IV бмх
272	Б	28			IV бмх	306	Б	28			IV бмх
273	Б	28			IV бмх	307	Б	28			IV бмх
274	Б	28			IV бмх	308	Б	28			IV бмх
275	Б	28			IV бмх	309	Б	28			IV бмх
276	Б	28			IV бмх	310	Б	28			IV бмх
277	Б	28			IV бмх	311	Б	24			IV бмх
278	Б	28			IV бмх	312	Б	28			IV бмх
279	Б	28			IV бмх	313	Б	28			IV бмх
280	Б	28			IV бмх	314	Б	28			IV бмх
281	Б	28			IV бмх	315	Б	28			IV бмх
282	Б	28			IV бмх	316	Б	28			IV бмх
283	Б	28			IV бмх	317	Б		24		V б. ух
284	Б		32		V б. ух	318	Б		24		V б. ух
285	Б		32		V б. ух	319	Б		24		V б. ух
286	Б		32		V б. ух	320	Б		32		V б. ух
287	Б		32		V б. ух	321	Б		24		V б. ух
288	Б		32		V б. ух	322	Б		24		V б. ух
289	Б	32			IV бмх	323	Б		24		V б. ух
290	Б	32			IV бмх	324	Б		24		V б. ух
291	Б	32			IV бмх	325	Б		24		V б. ух

	Порода	Ступінь товщини стовбурів, сантиметрів			Категорія стану дерева, підстава відбору для рубки	Порядковий номер дерева	Порода	Ступінь товщини стовбурів, сантиметрів			Категорія стану дерева, підстава відбору для рубки
		ділові	напівділові	дров'яні				ділові	напівділові	дров'яні	
326	Б		24		Verb. укр	355	Б		32		Verb. укр
327	Б		24		Verb. укр	356	Б		32		Verb. укр
328	Б		24		Verb. укр	357	Б		32		Verb. укр
329	Б		24		Verb. укр	358	Б		32		Verb. укр
330	Б		24		Verb. укр	359	Б	28			IV бмк
331	Б		24		Verb. укр	360	Б	28			IV бмк
332	Б		24		Verb. укр	361	Б	28			IV бмк
333	Б	32			IV бмк	362	Б	28			IV бмк
334	Б	32			IV бмк	363	Б	28			IV бмк
335	Б	22			IV бмк	364	Б	28			IV бмк
336	Б	32			IV бмк	365	Б	28			IV бмк
337	Б	32			IV бмк	366	Б	28			IV бмк
338	Б	24			IV бмк	367	Б	28			IV бмк
339	Б	24			IV бмк	368	Б		32		Verb. укр
340	Б	24			IV бмк	369	Б		32		Verb. укр
341	Б	24			IV бмк	370	Б		32		Verb. укр
342	Б	28			IV бмк	371	Б		32		Verb. укр
343	Б	28			IV бмк	372	Б		32		Verb. укр
343	Б	28			IV бмк	373	Б	28			IV бмк
344	Б	28			IV бмк	374	Б	28			IV бмк
345	Б	28			IV бмк	375	Б	28			IV бмк
346	Б	32			IV бмк	376	Б	28			IV бмк
347	Б	32			IV бмк	377	Б	28			IV бмк
348	Б	32			IV бмк	378	Б		32		Verb. укр
349	Б	28			IV бмк	379	Б		32		Verb. укр
350	Б	28			IV бмк	380	Б		32		Verb. укр
351	Б	28			IV бмк	381	Б		32		Verb. укр
352	Б	28			IV бмк	382	Б		32		Verb. укр
353	Б	28			IV бмк	383	Б	24			IV бмк
354	Б	28			IV бмк	384	Б	24			IV бмк

Всього пронумеровано дерев:

(кількість словами)

Нумерацію і перелік провели:

м.м. м.м.  
(посада)

[підпис]  
(підпис)

Нобушкін О.П.  
(ініціали та прізвище)

м.м.  
(посада)

[підпис]  
(підпис)

Томашук Ч.М.  
(ініціали та прізвище)

м.м. м.м.  
(посада)

[підпис]  
(підпис)

Томашук В.М.  
(ініціали та прізвище)

[посада]  
(посада)

[підпис]  
(підпис)

[ініціали та прізвище]  
(ініціали та прізвище)

23 02 2021 року

Додаток 4  
до Санітарних правил  
НУМЕРАЦІЙНА ВІДОМІСТЬ ДЕРЕВ,  
призначених для вибіркової санітарної рубки

(Автономна Республіка Крим, область)  
Лісництво "Місгачівське"  
(найменування власника лісів, постійного лісокористувача)

Лісництво Місгачівське урочище \_\_\_\_\_  
квартал № 41 виділ № 15 ділянка № 1 площа 9.0 гектарів

	Порода	Ступінь товщини стовбурів, сантиметрів			Категорія стану дерева, підстава відбору для рубки	Порядковий номер дерева	Порода	Ступінь товщини стовбурів, сантиметрів			Категорія стану дерева, підстава відбору для рубки
		ділові	напівділові	дров'яні				ділові	напівділові	дров'яні	
385	Б	24			IV бмх						
386	Б	24			IV бмх						
387	Б	24			IV бмх						
388	Б	24			IV бмх						
389	Б	24			IV бмх						
390	Б	25			IV бмх						
391	Б	28			IV бмх						
392	Б	28			IV бмх						
393	Б	25			IV бмх						
394	Б	25			IV бмх						
395	Б	24			IV бмх						
396	Б	24			IV бмх						
397	Б	24			IV бмх						
398	Б		24		V бмх						
399	Б		24		V бмх						
400	Б		24		V бмх						
401	Б		24		V бмх						
402	Б		24		V бмх						
403	Б		32		V бмх						
404	Б		32		V бмх						
405	Б		32		V бмх						
406	Б		32		V бмх						
407	Б		32		V бмх						
408	Б		24		V бмх						
409	Б		24		V бмх						
410	Б		24		V бмх						
411	Б		14		V бмх						
412	Б		24		V бмх						
413	Б		32		V бмх						
414	Б		32		V бмх						
415	Б		32		V бмх						
416	Б		32		V бмх						
417	Б		32		V бмх						





Додаток 4  
до Санітарних правил

**НУМЕРАЦІЙНА ВІДОМІСТЬ ДЕРЕВ,  
призначених для вибіркової санітарної рубки**

(Автономна Республіка Крим, область)

*ДП „Алчмисевский“ спецлісгосп*  
(наліскування власника лісів, постійного лісокористувача)

Лісництво Мелітінське  
квартал № 41

виділ № 15

урочище

ділянка № 2

площа 60 гектарів

	Порода	Ступінь товщини стовбурів, сантиметрів			Категорія стану дерева, підстава відбору для рубки	Порядковий номер дерева	Порода	Ступінь товщини стовбурів, сантиметрів			Категорія стану дерева, підстава відбору для рубки
		ділові	напівділові	дров'яні				ділові	напівділові	дров'яні	
1	С	24			н.в.с.с.с.	35	С	24			н.в.с.с.с.
2	С	24			н.в.с.с.с.	36	С	24			н.в.с.с.с.
3	С	24			н.в.с.с.с.	37	С	24			н.в.с.с.с.
4	С	24			н.в.с.с.с.	38	С	24			н.в.с.с.с.
5	С	24			н.в.с.с.с.	39	С	24			н.в.с.с.с.
6	С	24			н.в.с.с.с.	40	С	24			н.в.с.с.с.
7	С	24			н.в.с.с.с.	41	С	24			н.в.с.с.с.
8	С	40			н.в.с.с.с.	42	С	24			н.в.с.с.с.
9	С	32			н.в.с.с.с.	43	С	24			н.в.с.с.с.
10	С	32			н.в.с.с.с.	44	С	24			н.в.с.с.с.
11	С	32			н.в.с.с.с.	45	С	40			н.в.с.с.с.
12	С	40			н.в.с.с.с.	46	С	28			н.в.с.с.с.
13	С	28			н.в.с.с.с.	47	С	28			н.в.с.с.с.
14	С	28			н.в.с.с.с.	48	С	28			н.в.с.с.с.
15	С	28			н.в.с.с.с.	49	С	28			н.в.с.с.с.
16	С	28			н.в.с.с.с.	50	С	40			н.в.с.с.с.
17	С	28			н.в.с.с.с.	51	С	28			н.в.с.с.с.
18	С	28			н.в.с.с.с.	52	С	28			н.в.с.с.с.
19	С	48			н.в.с.с.с.	53	С	28			н.в.с.с.с.
20	С	28			н.в.с.с.с.	54	С	32			н.в.с.с.с.
21	С	28			н.в.с.с.с.	55	С	32			н.в.с.с.с.
22	С	28			н.в.с.с.с.	56	С	32			н.в.с.с.с.
23	С	32			н.в.с.с.с.	57	С	32			н.в.с.с.с.
24	С	32			н.в.с.с.с.	58	С	24			н.в.с.с.с.
25	С	32			н.в.с.с.с.	59	С	24			н.в.с.с.с.
26	С	32			н.в.с.с.с.	60	С	24			н.в.с.с.с.
27	С	48			н.в.с.с.с.	61	С	32			н.в.с.с.с.
28	С	28			н.в.с.с.с.	62	С	32			н.в.с.с.с.
29	С	28			н.в.с.с.с.	63	С	32			н.в.с.с.с.
30	С	28			н.в.с.с.с.	64	С	32			н.в.с.с.с.
31	С	28			н.в.с.с.с.	65	С	32			н.в.с.с.с.
32	С	28			н.в.с.с.с.	66	С	32			н.в.с.с.с.
33	С	28			н.в.с.с.с.	67	С	32			н.в.с.с.с.
34	С	28			н.в.с.с.с.	68	С	32			н.в.с.с.с.



	Порода	Ступінь товщини стовбурів, сантиметрів			Категорія стану дерева, підстава відбору для рубки	Порядковий номер дерева	Порода	Ступінь товщини стовбурів, сантиметрів			Категорія стану дерева, підстава відбору для рубки
		ділові	напівділові	дров'яні				ділові	напівділові	дров'яні	
68	С	18			нвссс	99	С	28			нвссс
70	С	28			нвссс	100	С	32			нвссс
71	С	28			нвссс	101	С	32			нвссс
72	С	28			нвссс	102	С	32			нвссс
73	С	28			нвссс	103	С	32			нвссс
74	С	28			нвссс	104	С	32			нвссс
75	С	28			нвссс	105	С	32			нвссс
76	С	40			нвссс	106	С	24			нвссс
77	С	28			нвссс	107	С	24			нвссс
78	С	28			нвссс	108	С	40			нвссс
79	С	24			нвссс	109	С	28			нвссс
80	С	24			нвссс	110	С	28			нвссс
81	С	24			нвссс	111	С	28			нвссс
82	С	40			нвссс	112	С	28			нвссс
83	С	28			нвссс	113	С	28			нвссс
84	С	28			нвссс	114	С	24			нвссс
85	С	40			нвссс	115	С	41			нвссс
86	С	28			нвссс	116	С	40			нвссс
87	С	28			нвссс	117	С	28			нвссс
88	С	24			нвссс	118	С	28			нвссс
89	С	24			нвссс	119	С	41			нвссс
90	С	41			нвссс	120	С	41			нвссс
91	С	28			нвссс	121	С	28			нвссс
92	С	24			нвссс	122	С	36			нвссс
93	С	41			нвссс	123	С	28			нвссс
94	С	36			нвссс	124	С	28			нвссс
95	С	28			нвссс	125	С	36			нвссс
96	С	41			нвссс	126	С	28			нвссс
97	С	36			нвссс	127	С	28			нвссс
98	С	41			нвссс	128	С	28			нвссс

Всього пронумеровано дерев:

(кількість словами)

Нумерацію і перелік провели:

вт. м. п. п.

(посада)

п. п.

(посада)

по м. п. п.

(посада)

(посада)

(підпис)

(підпис)

(підпис)

(підпис)

Нобильський О. П.

(ініціали та прізвище)

Топал І. І.

(ініціали та прізвище)

Томашівський І. А.

(ініціали та прізвище)

(ініціали та прізвище)

23 22 20 21 року

Додаток 4  
до Санітарних правил  
НУМЕРАЦІЙНА ВІДОМІСТЬ ДЕРЕВ,  
призначених для вибіркової санітарної рубки

(Автономна Республіка Крим, область)

(найменування власника лісів, постійного лісокористувача)

Лісництво Лісництво урочище Степ  
квартал № 41 виділ № 15 ділянка № 2 площа 6,2 гектарів

	Порода	Ступінь товщини стовбурів, сантиметрів			Категорія стану дерева, підстава відбору для рубки	Порядковий номер дерева	Порода	Ступінь товщини стовбурів, сантиметрів			Категорія стану дерева, підстава відбору для рубки
		ділові	напівділові	дров'яні				ділові	напівділові	дров'яні	
129	С	28			ввссс	163	С	28			ввссс
130	С	28			вв	164	С	32			ввссс
131	С	32			ввссс	165	С	32			ввссс
132	С	32			ввссс	166	С	32			ввссс
133	С	32			ввссс	167	С	32			ввссс
134	С	32			ввссс	168	С	28			ввссс
135	С	32			ввссс	169	С	28			ввссс
136	С	32			ввссс	170	С	28			ввссс
137	С	36			ввссс	171	С	28			ввссс
138	С	28			ввссс	172	С	28			ввссс
139	С	28			ввссс	173	С	28			ввссс
140	С	36			ввссс	174	С	32			ввссс
141	С	28			ввссс	175	С	32			ввссс
142	С	28			ввссс	176	С	32			ввссс
143	С	28			ввссс	177	С	36			ввссс
144	С	28			ввссс	178	С	32			ввссс
145	С	36			ввссс	179	С	32			ввссс
146	С	28			ввссс	180	С	26			ввссс
147	С	28			ввссс	181	С	28			ввссс
148	С	28			ввссс	182	С	24			ввссс
149	С	28			ввссс	183	С	24			ввссс
150	С	28			ввссс	184	С	36			ввссс
151	С	28			ввссс	185	С	24			ввссс
152	С	28			ввссс	186	С	32			ввссс
153	С	28			ввссс	187	С	32			ввссс
154	С	24			ввссс	188	С	36			ввссс
155	С	24			ввссс	189	С	24			ввссс
156	С	24			ввссс	190	С	24			ввссс
157	С	24			ввссс	191	С	36			ввссс
158	С	24			ввссс	192	С	24			ввссс
159	С	24			ввссс	193	С	24			ввссс
160	С	24			ввссс	194	С	36			ввссс
161	С	24			ввссс	195	С	36			ввссс
162	С	24			ввссс	196	С	24			ввссс

	Порода	Ступінь товщини стовбурів, сантиметрів			Категорія стану дерева, підстава відбору для рубки	Порядковий номер дерева	Порода	Ступінь товщини стовбурів, сантиметрів			Категорія стану дерева, підстава відбору для рубки
		ділові	напівділові	дров'яні				ділові	напівділові	дров'яні	
197	С	32			нвсс						
198	С	32			нвсс						
199	С	32			нвсс						
200	С	32			нвсс						
201	С	32			нвсс						
202	С	32			нвсс						
203	С	32			нвсс						
204	С		28		нв.ук						
205	С	32			нвсс						
206	С	18			нвсс						
207	С	28			нвсс						
208	С	28			нвсс						
209	С	24			нвсс						
210	С	32			нвсс						
211	С	32			нвсс						
212	С	28			нвсс						
213	С	14			нвсс						
214	С	32			нвсс						
215	С	24			нвсс						
216	С	32			нвсс						
217	С	24			нвсс						
218	С	32			нвсс						
219	С	32			нвсс						
220	С	32			нвсс						
221	С	32			нвсс						
222	С	32			нвсс						
223	С		28		нв.ук						

Всього пронумеровано дерев:

223 об'єкти зводяться три дерева  
(кількість словами)

Нумерацію і перелік провели:

ст. м. мис

(посада)

п-й

(посада)

п.м. п. 20

(посада)

(посада)

(підпис)

(підпис)

(підпис)

(підпис)

Новицький О. П.

(ініціали та прізвище)

Горен І. І.

(ініціали та прізвище)

Момчиленко П. К.

(ініціали та прізвище)

(ініціали та прізвище)

23 02 2024 року





Порядок відомість переліку дерев за категоріями і стану та товщини

Мимнівське Л-во ДП „Лугинський спеціаліст” кв. 13 вид. 224 пл. 0,4  
Проба № 1 площа проби 0,4

Кат. Товш.	Сосново																		I - III	IV - VI	Разом
	I	II	III	IV	V	VI	I	II	III	IV	V	VI	I	II	III	IV	V	VI			
8		1/4	1/5	1/5	1/5	1/5													8	113	122
12		1/3	1/4	1/35	1/34	1/34													7	68	76
16		1/2	1/3	1/36	1/34	1/34													5	70	75
20		1/1	1/1	1/24	1/24	1/23													1	73	74
24				1/7	1/3	1/6														22	22
28				1/2	1/3	1/2														7	7
32				1/1	1/1															2	2
36																					
40																					
44																					
48																					
52																					
56																					
Разом	8	13	163	162	31														22	356	378

Перелік виконали: ем. м. пич Новосільський О. М.  
д-р Гармон І. І.  
пом. д-ра Магичевський В. В.

## Пољова відомість переліку дерев за категоріями стану та товщини

Аммиаківсе л-во ДП „Лугинський спецгосп” кв. 25 вид. 1/3 пл. 0,3  
Проба № 1 площа проби 0,3

Кат тоном	Сечено						Белые						Сечено						Ды						I - III	IV - VI	Патом	
	I	II	III	IV	V	VI	I	II	III	IV	V	VI	I	II	III	IV	V	VI	I	II	III	IV	V	VI				
8	1/1	1/1	1/1	1/1	1/1				1/1	1/1	1/1										1/1	1/1	1/1			4	20	24
12			1/1	1/1					1/1												1/1	1/1	1/1			1	5	6
16	1/1	1/1	1/1	1/1	1/1	1/1				1/1	1/1	1/1									1/1	1/1	1/1			2	17	19
20		1/1	1/1	1/1	1/1	1/1				1/1	1/1	1/1														1	16	17
24		1/1	1/1	1/1	1/1	1/1				1/1	1/1	1/1														1	16	17
28				1/1	1/1	1/1				1/1	1/1	1/1															29	29
32				1/1	1/1	1/1				1/1	1/1	1/1															13	13
36				1/1	1/1	1/1				1/1	1/1	1/1															9	9
40				1/1	1/1	1/1				1/1	1/1	1/1															4	4
44				1/1	1/1	1/1				1/1	1/1	1/1															1	1
48																												
52																												
56																												
...	2	4	34	38	23																					9	130	139

Перелік виконали:

от. м. п. с. у	<i>[Signature]</i>	Модерський О. Я.
д-р	<i>[Signature]</i>	Горан І. І.
посл. н. го	<i>[Signature]</i>	Погоченко В. е. е.



Полова відомість переліку дерев за категоріями стану та товщини

Миньківське Л-во ДП „Лугинський спеціаліст” кв. 25 вид. 1/10 пл. 0,5  
Проба № 1 площа проби 0,5

Кат. товщ.	Сосна						Береза						Осина						Дуб						Разом
	I	II	III	IV	V	VI	I	II	III	IV	V	VI	I	II	III	IV	V	VI	I	II	III	IV	V	VI	
8			1/1	1/1	1/2				1/1	1/1	1/1						1/1							1	7
12				1/1	1/1				1/1	1/1	1/1					1/1									5
16			1/3	1/3	1/3	1/2			1/2	1/2	1/1					1/1				1/1	1/1			6	28
20		1/1	1/1	1/1	1/1	1/3			1/1	1/1	1/1					1/1					1/1			2	28
24				1/1	1/1	1/3					1/1					1/1									18
28				1/1	1/1	1/3					1/1														21
32				1/1	1/1	1/3					1/1					1/1									12
36				1/1	1/1	1/3					1/1														3
40				1/1	1/1	1/3					1/1														5
44				1/1	1/1	1/3					1/1														2
48																									
52																									
56																									
Разом	3	5		37	44	19					5/1					4	7			1	2			8	131

Перелік виконали Ст. м. м. В. М. Мельничук Д. П.  
Л. П. Гоним Л. П.  
м.м. Л. П. Мельничук В. П.

### Польова відомість переліку дерев за категоріями стану та товщини

Лугинський спеціаліст

Л - во ДП „Лугинський спеціаліст” кв. 25 вид. 4/8 пл. 1.0

Проба № 1 площа проби 1.0

Kar Toum	Cocue						Sereja						Dereja						Patou								
	I	II	III	IV	V	VI	I	II	III	IV	V	VI	I	II	III	IV	V	VI	I	II	III	IV	V	VI	I-III	IV-VI	
8		$\frac{1}{4}$	$\frac{1}{5}$	$\frac{1}{24}$	$\frac{1}{13}$					$\frac{1}{18}$	$\frac{1}{18}$						$\frac{1}{1}$							9	80	89	
12		$\frac{1}{1}$	$\frac{1}{1}$	$\frac{1}{2}$	$\frac{1}{3}$					$\frac{1}{2}$	$\frac{1}{1}$						$\frac{1}{1}$							2	9	11	
16		$\frac{1}{3}$	$\frac{1}{4}$	$\frac{1}{2}$	$\frac{1}{18}$	$\frac{1}{2}$				$\frac{1}{4}$	$\frac{1}{3}$						$\frac{1}{1}$							7	44	51	
20		$\frac{1}{1}$	$\frac{1}{2}$	$\frac{1}{6}$	$\frac{1}{13}$	$\frac{1}{2}$				$\frac{1}{1}$	$\frac{1}{1}$													3	40	43	
24			$\frac{1}{1}$	$\frac{1}{4}$	$\frac{1}{20}$	$\frac{1}{4}$																		1	38	39	
28				$\frac{1}{13}$	$\frac{1}{4}$	$\frac{1}{6}$											$\frac{1}{1}$								37	37	
32				$\frac{1}{6}$	$\frac{1}{6}$	$\frac{1}{1}$																			18	18	
36				$\frac{1}{5}$	$\frac{1}{2}$	$\frac{1}{2}$																			14	14	
40				$\frac{1}{2}$	$\frac{1}{2}$	$\frac{1}{2}$																			6	6	
44				$\frac{1}{1}$	$\frac{1}{2}$	$\frac{1}{1}$																			4	4	
48				$\frac{1}{1}$	$\frac{1}{1}$																				1	1	
52																											
56																											
Patou	9	13	100	114	25																				22	292	314

Перелік виконавців:

См. сл. nicey (MA) *alobocyan-ood* O. H.

~~1080K J. L.~~

Nov. 11. 20 MBm / Three weeks B. ad.



# Польова відомість переліку дерев за категоріями стану та товщини

Моршинівське Л-во ДП „Лугинський спеціаліст” кв. 39 вид. 18/4 пл. 06  
Проба № 1 площа проби 06

Кат Товар	Сосна						Дуб						Береза						Осина						I - III	IV - VI	Всего
	I	II	III	IV	V	VI	I	II	III	IV	V	VI	I	II	III	IV	V	VI									
8				1/1	1/2																			10	10		
12	1/1	1/1	1/1	1/3	1/3																			2	11	13	
16	1/2	1/3	0/9	0/9	0/9	1/3	1/1	1/1	1/1	1/1	1/2	1/2												7	27	34	
20	1/1	1/1	1/2	0/8	0/11	1/3	1/1	1/1	1/2	1/1	1/1	1/1												4	28	32	
24		1/1	1/1	1/5	1/6	1/2																		1	14	15	
28		1/1	1/1	1/4	1/4	1/3																		1	13	14	
32				1/3	1/4	1/3			1/1																11	11	
36				1/2	1/1	1/1					1/1	1/1													5	5	
40				1/1	1/1																				2	2	
44				1/1							1/1	1/1													2	2	
48																											
52																											
56																											
Итого	4	8	8	32	40	15	1	2	5	1	7	8												15	123	138	

Перелік виконали  
ст. м. місц. ~~Г. Я. Новіцький~~ О. Я.  
м. п. 1-10 ~~Г. Я. Новіцький~~ Я. Я.  
м. п. 1-10 ~~Г. Я. Новіцький~~ В. Я.

# НУМЕРАЦІЙНА ВІДОМІСТЬ ДЕРЕВ призначених для вибіркової санітарної рубки

Житомирська область

ДП "Лугинський спеціалісгп"

Лісництво Степанівська

квартал № 7

виділ № 4

Урочище

ділянка № 3

площа 40 гектарів

		Ступінь товщини стовбурів, сантиметрів			Категорія стану дерева, підстава відбору для рубки	Порядковий номер дерева	Порода	Ступінь товщини стовбурів, сантиметрів			Категорія стану дерева, підстава відбору для рубки
Порядковий номер дерева	Порода	ділової	напівділової	дров'яної				ділової	напівділової	дров'яної	
1	C <sub>2</sub>		24		ам II	40	C <sub>2</sub>	128			ам II
2	C <sub>2</sub>		24		ам II	41	C <sub>2</sub>	140			ам II
3	C <sub>2</sub>		24		ам II	42	C <sub>2</sub>	128			ам II
4	C <sub>2</sub>	124			ам II	43	C <sub>2</sub>		24		ам II
5	C <sub>2</sub>	124			ам II	44	C <sub>2</sub>		24		ам II
6	C <sub>2</sub>	128			ам II	45	C <sub>2</sub>	124			ам II
7	C <sub>2</sub>	128			ам II	46	C <sub>2</sub>	124			ам II
8	C <sub>2</sub>	132			ам II	47	C <sub>2</sub>	124			ам II
9	C <sub>2</sub>	136			ам II	48	C <sub>2</sub>	124			ам II
10	C <sub>2</sub>	128			ам II	49	C <sub>2</sub>	124			ам II
11	C <sub>2</sub>	124			ам II	50	C <sub>2</sub>	124			ам II
12	C <sub>2</sub>	124			ам II	51	C <sub>2</sub>	124			ам II
13	C <sub>2</sub>	124			ам II	52	C <sub>2</sub>	124			ам II
14	C <sub>2</sub>	124			ам II	53	C <sub>2</sub>	124			ам II
15	C <sub>2</sub>	124			ам II	54	C <sub>2</sub>	124			ам II
16	C <sub>2</sub>	124			ам II	55	C <sub>2</sub>	124			ам II
17	C <sub>2</sub>	124			ам II	56	C <sub>2</sub>	124			ам II
18	C <sub>2</sub>	124			ам II	57	C <sub>2</sub>	124			ам II
19	C <sub>2</sub>	124			ам II	58	C <sub>2</sub>	124			ам II
20	C <sub>2</sub>	124			ам II	59	C <sub>2</sub>	124			ам II
21	C <sub>2</sub>	124			ам II	60	C <sub>2</sub>	124			ам II
22	C <sub>2</sub>	124			ам II	61	C <sub>2</sub>	124			ам II
23	C <sub>2</sub>	124			ам II	62	C <sub>2</sub>	124			ам II
24	C <sub>2</sub>	124			ам II	63	C <sub>2</sub>	124			ам II
25	C <sub>2</sub>	124			ам II	64	C <sub>2</sub>	124			ам II
26	C <sub>2</sub>	124			ам II	65	C <sub>2</sub>	124			ам II
27	C <sub>2</sub>	124			ам II	66	C <sub>2</sub>	124			ам II
28	C <sub>2</sub>	124			ам II	67	C <sub>2</sub>	124			ам II
29	C <sub>2</sub>	124			ам II	68	C <sub>2</sub>	124			ам II
30	C <sub>2</sub>	124			ам II	69	C <sub>2</sub>	124			ам II
31	C <sub>2</sub>	124			ам II	70	C <sub>2</sub>	124			ам II
32	C <sub>2</sub>	124			ам II	71	C <sub>2</sub>	124			ам II
33	C <sub>2</sub>	124			ам II	72	C <sub>2</sub>	124			ам II
34	C <sub>2</sub>	124			ам II	73	C <sub>2</sub>	124			ам II
35	C <sub>2</sub>	124			ам II	74	C <sub>2</sub>	124			ам II
36	C <sub>2</sub>	124			ам II	75	C <sub>2</sub>	124			ам II
37	C <sub>2</sub>	124			ам II	76	C <sub>2</sub>	124			ам II
38	C <sub>2</sub>	124			ам II	77	C <sub>2</sub>	124			ам II
39	C <sub>2</sub>	124			ам II	78	C <sub>2</sub>	124			ам II
40	C <sub>2</sub>	124			ам II	79	C <sub>2</sub>	124			ам II
41	C <sub>2</sub>	124			ам II	80	C <sub>2</sub>	124			ам II
42	C <sub>2</sub>	124			ам II	81	C <sub>2</sub>	124			ам II
43	C <sub>2</sub>	124			ам II	82	C <sub>2</sub>	124			ам II
44	C <sub>2</sub>	124			ам II	83	C <sub>2</sub>	124			ам II
45	C <sub>2</sub>	124			ам II	84	C <sub>2</sub>	124			ам II
46	C <sub>2</sub>	124			ам II	85	C <sub>2</sub>	124			ам II
47	C <sub>2</sub>	124			ам II	86	C <sub>2</sub>	124			ам II
48	C <sub>2</sub>	124			ам II	87	C <sub>2</sub>	124			ам II
49	C <sub>2</sub>	124			ам II	88	C <sub>2</sub>	124			ам II
50	C <sub>2</sub>	124			ам II	89	C <sub>2</sub>	124			ам II
51	C <sub>2</sub>	124			ам II	90	C <sub>2</sub>	124			ам II
52	C <sub>2</sub>	124			ам II	91	C <sub>2</sub>	124			ам II
53	C <sub>2</sub>	124			ам II	92	C <sub>2</sub>	124			ам II
54	C <sub>2</sub>	124			ам II	93	C <sub>2</sub>	124			ам II
55	C <sub>2</sub>	124			ам II	94	C <sub>2</sub>	124			ам II
56	C <sub>2</sub>	124			ам II	95	C <sub>2</sub>	124			ам II
57	C <sub>2</sub>	124			ам II	96	C <sub>2</sub>	124			ам II
58	C <sub>2</sub>	124			ам II	97	C <sub>2</sub>	124			ам II
59	C <sub>2</sub>	124			ам II	98	C <sub>2</sub>	124			ам II
60	C <sub>2</sub>	124			ам II	99	C <sub>2</sub>	124			ам II
61	C <sub>2</sub>	124			ам II	100	C <sub>2</sub>	124			ам II
62	C <sub>2</sub>	124			ам II	101	C <sub>2</sub>	124			ам II
63	C <sub>2</sub>	124			ам II	102	C <sub>2</sub>	124			ам II
64	C <sub>2</sub>	124			ам II	103	C <sub>2</sub>	124			ам II
65	C <sub>2</sub>	124			ам II	104	C <sub>2</sub>	124			ам II
66	C <sub>2</sub>	124			ам II	105	C <sub>2</sub>	124			ам II
67	C <sub>2</sub>	124			ам II	106	C <sub>2</sub>	124			ам II
68	C <sub>2</sub>	124			ам II	107	C <sub>2</sub>	124			ам II
69	C <sub>2</sub>	124			ам II	108	C <sub>2</sub>	124			ам II
70	C <sub>2</sub>	124			ам II	109	C <sub>2</sub>	124			ам II
71	C <sub>2</sub>	124			ам II	110	C <sub>2</sub>	124			ам II
72	C <sub>2</sub>	124			ам II	111	C <sub>2</sub>	124			ам II
73	C <sub>2</sub>	124			ам II	112	C <sub>2</sub>	124			ам II
74	C <sub>2</sub>	124			ам II	113	C <sub>2</sub>	124			ам II
75	C <sub>2</sub>	124			ам II	114	C <sub>2</sub>	124			ам II
76	C <sub>2</sub>	124			ам II	115	C <sub>2</sub>	124			ам II
77	C <sub>2</sub>	124			ам II	116	C <sub>2</sub>	124			ам II
78	C <sub>2</sub>	124			ам II	117	C <sub>2</sub>	124			ам II
79	C <sub>2</sub>	124			ам II	118	C <sub>2</sub>	124			ам II
80	C <sub>2</sub>	124			ам II	119	C <sub>2</sub>	124			ам II
81	C <sub>2</sub>	124			ам II	120	C <sub>2</sub>	124			ам II
82	C <sub>2</sub>	124			ам II	121	C <sub>2</sub>	124			ам II
83	C <sub>2</sub>	124			ам II	122	C <sub>2</sub>	124			ам II
84	C <sub>2</sub>	124			ам II	123	C <sub>2</sub>	124			ам II
85	C <sub>2</sub>	124			ам II	124	C <sub>2</sub>	124			ам II
86	C <sub>2</sub>	124			ам II	125	C <sub>2</sub>	124			ам II
87	C <sub>2</sub>	124			ам II	126	C <sub>2</sub>	124			ам II
88	C <sub>2</sub>	124			ам II	127	C <sub>2</sub>	124			ам II
89	C <sub>2</sub>	124			ам II	128	C <sub>2</sub>	124			ам II
90	C <sub>2</sub>	124			ам II	129	C <sub>2</sub>	124			ам II
91	C <sub>2</sub>	124			ам II	130	C <sub>2</sub>	124			ам II
92	C <sub>2</sub>	124			ам II	131	C <sub>2</sub>	124			ам II
93	C <sub>2</sub>	124			ам II	132	C <sub>2</sub>	124			ам II
94	C <sub>2</sub>	124			ам II	133	C <sub>2</sub>	124			ам II
95	C <sub>2</sub>	124			ам II	134	C <sub>2</sub>	124			ам II
96	C <sub>2</sub>	124			ам II	135	C <sub>2</sub>	124			ам II
97	C <sub>2</sub>	124			ам II	136	C <sub>2</sub>	124			ам II
98	C <sub>2</sub>	124			ам II	137	C <sub>2</sub>	124			ам II
99	C <sub>2</sub>	124			ам II	138	C <sub>2</sub>	124			ам II
100	C <sub>2</sub>	124			ам II	139	C <sub>2</sub>	124			ам II
101	C <sub>2</sub>	124			ам II	140	C <sub>2</sub>	124			ам II
102	C <sub>2</sub>	124			ам II	141	C <sub>2</sub>	124			ам II
103	C <sub>2</sub>	124			ам II	142	C <sub>2</sub>	124			ам II
104	C <sub>2</sub>	124			ам II	143	C <sub>2</sub>	124			ам II
105	C <sub>2</sub>	124			ам II	144	C <sub>2</sub>	124			ам II
106	C <sub>2</sub>	124			ам II	145	C <sub>2</sub>	124			ам II
107	C <sub>2</sub>	124			ам II	146	C <sub>2</sub>	124			ам II
108	C <sub>2</sub>	124			ам II	147	C <sub>2</sub>	124			ам II
109	C <sub>2</sub>	124			ам II	148	C <sub>2</sub>	124			ам II
110	C <sub>2</sub>	124			ам II	149	C <sub>2</sub>	124			ам II
111	C <sub>2</sub>	124			ам II	150	C <sub>2</sub>	124			ам II
112	C <sub>2</sub>	124			ам II	151	C <sub>2</sub>	124			ам II
113	C <sub>2</sub>	124			ам II	152	C <sub>2</sub>	124			ам II
114	C <sub>2</sub>	124			ам II	153	C <sub>2</sub>	124			ам II
115	C <sub>2</sub>	124			ам II	154	C <sub>2</sub>	124			ам II
116	C <sub>2</sub>	124			ам II	155	C <sub>2</sub>	124			ам II
117	C <sub>2</sub>	124			ам II	156	C <sub>2</sub>	124			ам II
118	C <sub>2</sub>	124			ам II	157	C <sub>2</sub>	124			ам II
119	C <sub>2</sub>	124			ам II	158	C <sub>2</sub>	124			ам II
120	C <sub>2</sub>	124			ам II	159	C <sub>2</sub>	124			ам II
121	C <sub>2</sub>	124									





Додаток 4  
до Санітарних правил

НУМЕРАЦІЙНА ВІДОМІСТЬ ДЕРЕВ,  
призначених для вибіркової санітарної рубки

Нікопольська обл.  
(Автономна Республіка Крим, область)

Дні Сімеонівська сільська  
(найменування власника лісів, постійного лісокористувача)

Лісництво Сімеонівська  
квартал № 18 виділ № 15

урочище \_\_\_\_\_  
ділянка № \_\_\_\_\_ площа 1,8 гектарів

Порядковий номер дерева	Порода	Ступінь товщини стовбурів, сантиметрів			Категорія стану дерева, підстава вибору для рубки	Порядковий номер дерева	Порода	Ступінь товщини стовбурів, сантиметрів			Категорія стану дерева, підстава вибору для рубки
		ділові	напівділові	дров'яні				ділові	напівділові	дров'яні	
1	C3	24			сух 1	29	C3	24			сух 1
2	C3		24		сух 1	30	C3	32			сух 1
3	C3	24			сух 1	31	C3	24			сух 1
4	C3	24			сух 1	32	C3	28			сух 1
5	C3	24			сух 1	33	C3	24			сух 1
6	C3	24			сух 1	34	C3		24		сух 1
7	C3	24			сух 1	35	C3	24			сух 1
8	C3		24		сух 1	36	C3	24			сух 1
9	C3		24		сух 1	37	C3	28			сух 1
10	C3	28			сух 1	38	C3	28			сух 1
11	C3	28			сух 1	39	C3	28			сух 1
12	C3	24			сух 1	40	C3	24			сух 1
13	C3	28			сух 1	41	C3	24			сух 1
14	C3		28		сух 1	42	C3	24			сух 1
15	C3	24			сух 1	43	C3	24			сух 1
16	C3		24		сух 1	44	C3	24			сух 1
17	C3	24			сух 1	45	C3	24			сух 1
18	C3		28		сух 1	46	C3	32			сух 1
19	C3	24			сух 1	47	C3	24			сух 1
20	C3		24		сух 1	48	C3		24		сух 1
21	C3		24		сух 1	49	C3		24		сух 1
22	C3		24		сух 1	50	C3	24			сух 1
23	C3	24			сух 1	51	C3	24			сух 1
24	C3	24			сух 1	52	C3	28			сух 1
25	C3	24			сух 1	53	C3	32			сух 1
26	C3	24			сух 1	54	C3	24			сух 1
27	C3	24			сух 1	55	C3	24			сух 1
28	C3	24			сух 1	56	C3	36			сух 1



## НУМЕРАЦІЙНА ВІДОМІСТЬ ДЕРЕВ, призначених для вибіркової санітарної рубки

*Кривошеєв Олександр*  
(Автономна Республіка Крим, область)

ДП «Сидівець» с/госп

Лісництво Степанивецьке  
квартал № 18 виділ № 19

урочище \_\_\_\_\_  
ділянка № \_\_\_\_\_ площа 0,1 гектарів

[illegible]





**НУМЕРАЦІЙНА ВІДОМІСТЬ ДЕРЕВ**  
призначених для вибіркової санітарної рубки

Житомирська область  
ДП "Лугинський спеціалістгосп"

Лісництво Станіславське

Урочище

квартал № 20

виділ № 1

ділянка № 1

площа 7,6 гектарів

Порядковий номер дерева	Порода	Ступінь товщини стовбурів, сантиметрів			Категорія стану дерева, підстава відбору для рубки	Порядковий номер дерева	Порода	Ступінь товщини стовбурів, сантиметрів			Категорія стану дерева, підстава відбору для рубки
		ділової	напівділової	дров'яної				ділової	напівділової	дров'яної	
1	Рос	22			середн. II	40	Ср	22			середн. II
2	С		32		середн. II	41	С		24		ср
3	С	24			середн. II	42	С	22			середн. III
4	С	24			ср. сир. II	43	С	24			середн. сир.
5	С	24			середн. II	44	С		24		середн. III
6	С	24			середн. III	45	С	22			середн. III
7	С	32			середн. II	46	С	24			ср. сир.
8	С		28		ср. сир. II	47	С	24			ср. сир.
9	С			24	ср. II	48	С	40			ср. сир.
10	С			24	ср. II	49	С		30		ср. сир.
11	С		32		ср. II	50	С	24			ср. III
12	С		24		ср. III	51	С	24			ср. III
13	С	24			ср. сир.	52	С	22			ср. сир.
14	С		44		ср. сир.	53	С		24		ср. сир.
15	С	24			ср. сир.	54	С	24			ср. сир.
16	С	24			ср. сир. III	55	С	22			ср. сир.
17	С	24			ср. сир. III	56	С	24			ср. сир.
18	С	28			ср. сир. II	57	С	22			ср. сир.
19	С	32			ср. сир. II	58	С	22			ср. сир.
20	С	24			ср. сир. II	59	С	28			ср. сир.
21	С	44			ср. сир. II	60	С		28		ср. сир.
22	С	24			ср. сир. II	61	С	40			ср. сир.
23	С	24			ср. сир. II	62	С	22			ср. сир.
24	С	36			ср. сир. II	63	С	22			ср. сир.
25	С	44			ср. сир. II	64	С	24			ср. сир.
26	С	24			ср. сир. II	65	С	24			ср. сир.
27	С	28			ср. сир. II	66	С	24			ср. сир.
28	С	28			ср. сир. II	67	С	22			ср. сир.
29	С	28			ср. сир. II	68	С	22			ср. сир.
30	С		24		ср. сир. III	69	С	24			ср. сир.
31	С	24			ср. сир. III	70	С	24			ср. сир.
32	С	24			ср. сир. III	71	С	24			ср. сир.
33	С	24			ср. сир. III	72	С	22			ср. сир.
34	С	28			ср. сир. III	73	С	24			ср. сир.
35	С	24			ср. сир. III	74	С	24			ср. сир.
36	С		40		ср. сир. III	75	С	24			ср. сир.
37	С	40			ср. сир. III	76	С	28			ср. сир.
38	С	28			ср. сир. III	77	С	28			ср. сир.
39	С	32			ср. сир. III	78	С	24			ср. сир.



Порядковий номер дерева	Порода	Ступінь товщини стовбурів, сантиметрів			Категорія стану дерева, підстава відбору для рубки	Порядковий номер дерева	Порода	Ступінь товщини стовбурів, сантиметрів			Категорія стану дерева, підстава відбору для рубки
		ділової	напівділової	дров'яної				ділової	напівділової	дров'яної	
79	С	128			Сосна І	101	С	128			Сосна І
80	С	124			Сосна І	102	С	128			Сосна І
81	С	128			Сосна І	110	С	120			Сосна І
82	С	124			Сосна І	111	С	132			Сосна І
83	С	131			Сосна І	112	С	132			Сосна І
84	С	124			Сосна І	113	С	28			Сосна І
85	С	128			Сосна І	114	С	128			Сосна І
86	С	124			Сосна І	115	С	124			Сосна І
87	С	124			Сосна І	116	С	148			Сосна І
88	С	124			Сосна І	117	С	144			Сосна І
89	С	140			Сосна І	118	С	128			Сосна І
90	С		40		Сосна І	119	С	120			Сосна І
91	С	128			Сосна І	120	С	120			Сосна І
92	С	124			Сосна І	121	С	132			Сосна І
93	С	124			Сосна І	122	С	32			Сосна І
94	С	144			Сосна І	123	С	128			Сосна І
95	С	131			Сосна І	124	С	124			Сосна І
96	С	124			Сосна І	125	С	124			Сосна І
97	С	124			Сосна І	126	С	128			Сосна І
98	С	132			Сосна І	127	С	128			Сосна І
99	С	124			Сосна І	128	С	140			Сосна І
100	С	124			Сосна І	129	С	124			Сосна І
101	С	124			Сосна І	130	С	124			Сосна І
102	С	124			Сосна І	131	С	132			Сосна І
103	С	124			Сосна І	132	С	136			Сосна І
104	С	124			Сосна І	133	С	128			Сосна І
105	С	124			Сосна І	134	С	137			Сосна І
106	С	124			Сосна І	135	С	28			Сосна І
107	С	124			Сосна І		С				Сосна І

Всього пронумеровано дерев

135 Сосна тиньківська

Нумерацію і перелік провели:

\_\_\_\_\_ (посада)  
 \_\_\_\_\_ (посада)  
 \_\_\_\_\_ (посада)  
 \_\_\_\_\_ (посада)

\_\_\_\_\_ (підпис)  
 \_\_\_\_\_ (підпис)  
 \_\_\_\_\_ (підпис)  
 \_\_\_\_\_ (підпис)

Міхайло Б.О.  
 \_\_\_\_\_ (підпис)  
 Рішечко М.Б.  
 \_\_\_\_\_ (підпис)  
 Сторожук Б.О.  
 \_\_\_\_\_ (підпис)  
 Мисюк Б.О.  
 \_\_\_\_\_ (підпис)

24. 03. 2014 року

Додаток 4  
до Санітарних правил

НУМЕРАЦІЙНА ВІДОМІСТЬ ДЕРЕВ,  
призначених для вибіркової санітарної рубки

Миколаївська обл.  
(Автономна Республіка Крим, область)  
ДР. Кутинський селище  
(найменування власника лісів, постійного лісокористувача)

Лісництво Степівська урочище                       
квартал № 12 виділ № 8 ділянка № 2 площа 8,6 гектарів

Порядковий номер дерева	Порода	Ступінь товщини стовбурів, сантиметрів			Категорія стану дерева, підстава вибору для рубки	Порядковий номер дерева	Порода	Ступінь товщини стовбурів, сантиметрів			Категорія стану дерева, підстава вибору для рубки
		ділові	напівділові	дров'яні				ділові	напівділові	дров'яні	
1	Сосна	124			III	18	Сосна	124			III
2	Сосна	124			III	80	Сосна	124			III
3	Сосна	124			III	81	Сосна	124			III
4	Сосна	124			III	82	Сосна	124			III
5	Сосна	124			III	33	Сосна	124			III
6	Сосна	124			III	34	Сосна	124			III
7	Сосна	124			III	35	Сосна		24		III
8	Сосна	124			III	36	Сосна		24		III
9	Сосна	124			III	37	Сосна	124			III
10	Сосна	124			III	38	Сосна	124			III
11	Сосна	124			III	39	Сосна	124			III
12	Сосна	124			III	40	Сосна	124			III
13	Сосна			24	III	41	Сосна	124			III
14	Сосна	124			III	42	Сосна	124			III
15	Сосна	124			III	43	Сосна	124			III
16	Сосна		24		III	44	Сосна	124			III
17	Сосна			24	III	45	Сосна	124			III
18	Сосна	124			III	46	Сосна	124			III
19	Сосна	124		24	III	47	Сосна	124			III
20	Сосна	124			III	48	Сосна	124			III
21	Сосна	124			III	49	Сосна	124			III
22	Сосна	124			III	50	Сосна		24		III
23	Сосна	124			III	51	Сосна	124			III
24	Сосна	124			III	52	Сосна	124			III
25	Сосна	124			III	53	Сосна	124			III
26	Сосна	130			III	54	Сосна		24		III
27	Сосна	124			III	55	Сосна	124			III
28	Сосна	124			III	56	Сосна	124			III

Порядковий номер дерева	Порода	Ступінь товщини стовбурів, сантиметрів			Категорія стану дерева, підстава відбору для рубки	Порядковий номер дерева	Порода	Ступінь товщини стовбурів, сантиметрів			Категорія стану дерева, підстава відбору для рубки
		ділові	напівділові	дров'яні				ділові	напівділові	дров'яні	
57	C <sub>2</sub>	124			авг 11	81	C <sub>2</sub>	24			сб. сч 11
58	C <sub>2</sub>	128			сб. сч	82	C <sub>2</sub>	24			сб. сч 11
59	C <sub>2</sub>	124			сб. сч	83	C <sub>2</sub>	124			сб. сч 11
60	C <sub>2</sub>	124			сб. сч	84	C <sub>2</sub>	124			сб. сч 11
61	C <sub>2</sub>	124			сб. сч	85	C <sub>2</sub>	124			сб. сч 11
62	C <sub>2</sub>	124			сб. сч	86	C <sub>2</sub>	124			сб. сч 11
63	C <sub>2</sub>	124			сб. сч	87	C <sub>2</sub>	124			сб. сч 11
64	C <sub>2</sub>	124			сб. сч	88	C <sub>2</sub>	124			сб. сч 11
65	C <sub>2</sub>	124			сб. сч	89	C <sub>2</sub>	32			сб. сч 11
66	C <sub>2</sub>			24	сб. сч	90	C <sub>2</sub>	124			сб. сч 11
67	C <sub>2</sub>			24	сб. сч	91	C <sub>2</sub>	124			сб. сч 11
68	C <sub>2</sub>				сб. сч	92	C <sub>2</sub>	124			сб. сч 11
69	C <sub>2</sub>	124			сб. сч	93	C <sub>2</sub>	124			сб. сч 11
70	C <sub>2</sub>			24	сб. сч	94	C <sub>2</sub>	24			сб. сч 11
71	C <sub>2</sub>	124			сб. сч	95	C <sub>2</sub>	124			сб. сч 11
72	C <sub>2</sub>		24		сб. сч	96	C <sub>2</sub>	124			сб. сч 11
73	C <sub>2</sub>		24		сб. сч	97	C <sub>2</sub>	128			сб. сч 11
74	C <sub>2</sub>	124			сб. сч	98	C <sub>2</sub>	124			сб. сч 11
75	C <sub>2</sub>	124			сб. сч	99	C <sub>2</sub>	124			сб. сч 11
76	C <sub>2</sub>	124			сб. сч	100	C <sub>2</sub>	124			сб. сч 11
77	C <sub>2</sub>	124			сб. сч	101	C <sub>2</sub>	124			сб. сч 11
78	C <sub>2</sub>	128			сб. сч	102	C <sub>2</sub>	124			сб. сч 11
79	C <sub>2</sub>			24	сб. сч	103	C <sub>2</sub>	128			сб. сч 11
80	C <sub>2</sub>	137			сб. сч	104	C <sub>2</sub>	132			сб. сч 11

Всього пронумеровано дерев: 104 сто чотири дерева  
(кількість словами)

Нумерацію і перелік провели:

Михайло  
(посада)

[підпис]  
(підпис)

Михайло  
(ініціали та прізвище)

Олександр  
(посада)

[підпис]  
(підпис)

Олександр  
(ініціали та прізвище)

Олександр  
(посада)

[підпис]  
(підпис)

Олександр  
(ініціали та прізвище)

Олександр  
(посада)

[підпис]  
(підпис)

Олександр  
(ініціали та прізвище)

07 03 2027 року







# НУМЕРАЦІЙНА ВІДОМІСТЬ ДЕРЕВ призначених для вибіркової санітарної рубки

Житомирська область

ДП "Лугинський спеціалісгосп"

Лісництво Степанівське

Урочище \_\_\_\_\_

квартал № 22

виділ № 13

ділянка № 1

площа 4,2 гектарів

Порядковий номер дерева	Порода	Ступінь товщини ствобурів, сантиметрів			Категорія стану дерева, підстава вибору для рубки	Порядковий номер дерева	Порода	Ступінь товщини ствобурів, сантиметрів			Категорія стану дерева, підстава вибору для рубки
		ділової	напівділової	дров'яної				ділової	напівділової	дров'яної	
1	С	32			схх ІІ	40	С	24			схх ІІ
2	С			24	схх ІІ	41	С	24			схх ІІ
3	С	28			схх ІІ	42	С	24			схх ІІ
4	С	36			схх ІІ	43	С	28			схх ІІ
5	С	32			схх ІІ	44	С	28			схх ІІ
6	С	28			схх ІІ	45	С	24			схх ІІ
7	С	24			схх ІІ	46	С	24			схх ІІ
8	С		32		схх ІІ	47	С	24			схх ІІ
9	С		32		схх ІІ	48	С	24			схх ІІ
10	С		24		схх ІІ	49	С	24			схх ІІ
11	С	32			схх ІІ	50	С	28			схх ІІ
12	С	24			схх ІІ	51	С	32			схх ІІ
13	С	28			схх ІІ	52	С	32			схх ІІ
14	С	28			схх ІІ	53	С	24			схх ІІ
15	С	32			схх ІІ	54	С	24			схх ІІ
16	С	24			схх ІІ	55	С	24			схх ІІ
17	С	24			схх ІІ	56	С	24			схх ІІ
18	С	36			схх ІІ	57	С		24		схх ІІ
19	С	24			схх ІІ	58	С	32			схх ІІ
20	С	24			схх ІІ	59	С	24			схх ІІ
21	С	28			схх ІІ	60	С	32			схх ІІ
22	С	24			схх ІІ	61	С	24			схх ІІ
23	С	28			схх ІІ	62	С	24			схх ІІ
24	С	36			схх ІІ	63	С	24			схх ІІ
25	С		24		схх ІІ	64	С	28			схх ІІ
26	С	24			схх ІІ	65	С	24			схх ІІ
27	С	36			схх ІІ	66	С	24			схх ІІ
28	С	24			схх ІІ	67	С	24			схх ІІ
29	С	32			схх ІІ	68	С		24		схх ІІ
30	С	28			схх ІІ	69	С	24			схх ІІ
31	С	28			схх ІІ	70	С	24			схх ІІ
32	С	28			схх ІІ	71	С	36			схх ІІ
33	С	28			схх ІІ	72	С	24			схх ІІ
34	С	28			схх ІІ	73	С	28			схх ІІ
35	С	24			схх ІІ	74	С	28			схх ІІ
36	С	36			схх ІІ	75	С	24			схх ІІ
37	С	28			схх ІІ	76	С	24			схх ІІ
38	С	28			схх ІІ	77	С	24			схх ІІ
39	С	44			схх ІІ	78	С	24			схх ІІ





Додаток 4  
до Санітарних правил

НУМЕРАЦІЙНА ВІДОМІСТЬ ДЕРЕВ,  
призначених для вибіркової санітарної рубки

Місто Севастопольська Од.  
(Автономна Республіка Крим, область)

ДП "Севастопольське лісове господарство"  
(найменування власника лісів, постійного лісокористувача)

Лісництво Севастопольське  
квартал № 51 виділ № 21

урочище \_\_\_\_\_  
ділянка № \_\_\_\_\_ площа 5,5 гектарів

Порядковий номер дерева	Порода	Ступінь товщини стовбурів, сантиметрів			Категорія стану дерева, підстава відбору для рубки	Порядковий номер дерева	Порода	Ступінь товщини стовбурів, сантиметрів			Категорія стану дерева, підстава відбору для рубки
		ділові	напівділові	дров'яні				ділові	напівділові	дров'яні	
1	Б	124			середній	29	Б	124			середній
2	Б		241		середній	30	Б	124			середній
3	Б	124			середній	31	Б	124			середній
4	Б	124			середній	32	Б	124			середній
5	Б	128			середній	33	Б	124			середній
6	Б	124			середній	34	Б	124			середній
7	Б	124			середній	35	Б	124			середній
8	Б	124			середній	36	Б	124			середній
9	Б	128			середній	37	Б		361		середній
10	Б	128			середній	38	Б	124			середній
11	Б	124			середній	39	Б	124			середній
12	Б	124			середній	40	Б		321		середній
13	Б	124			середній	41	Б	124			середній
14	Б	124			середній	42	Б		321		середній
15	Б	124			середній	43	Б			321	середній
16	Б	128			середній	44	Б		321		середній
17	Б	128			середній	45	Б		241		середній
18	Б	124			середній	46	Б	124			середній
19	Б		241		середній	47	Б	124			середній
20	Б	124			середній	48	Б	124			середній
21	Б			241	середній	49	Б	128			середній
22	Б	124			середній	50	Б		241		середній
23	Б	124			середній	51	Б		281		середній
24	Б	124			середній	52	Б		361		середній
25	Б	128			середній	53	Б	136			середній
26	Б	124			середній	54	Б	124			середній
27	Б	124			середній	55	Б	124			середній
28	Б	124			середній	56	Б	128			середній



Порядковий номер дерева	Порода	Ступінь товщини стовбурів, сантиметрів			Категорія стану дерева, підстава вибору для рубки	Порядковий номер дерева	Порода	Ступінь товщини стовбурів, сантиметрів			Категорія стану дерева, підстава вибору для рубки
		ділові	напівділові	дров'яні				ділові	напівділові	дров'яні	
57	С3		24		Сучи	81	С3	24			Сучи
58	С3	128			Сучи	82	С3	24			Сучи
59	С3	24			Сучи	83	С3			24	Сучи
60	С3	24			Сучи	84	С3			24	Сучи
61	С3	24			Сучи	85	С3			24	Сучи
62	С3	24			Сучи	85	С3			24	Сучи
63	С3	24			Сучи						
64	С3			24	Сучи						
65	С3	24			Сучи						
66	С3	24			Сучи						
67	С3			24	Сучи						
68	С3	24			Сучи						
69	С3	24			Сучи						
70	С3		24		Сучи						
71	С3		28		Сучи						
72	С3	24			Сучи						
73	С3		24		Сучи						
74	С3	24			Сучи						
75	С3	24			Сучи						
76	С3		24		Сучи						
77	С3		28		Сучи						
78	С3	24			Сучи						
79	С3	24			Сучи						
80	С3	24			Сучи						

Всього пронумеровано дерев: 85 (вісімдесят п'ять дерев)  
(кількість словами)

Нумерацію і перелік провели:

С. М. М.  
(посада)

М. М. М.  
(підпис)

М. М. М. С. С.  
(ініціали та прізвище)

М. М. М.  
(посада)

М. М. М.  
(підпис)

Р. Р. Р.  
(ініціали та прізвище)

М. М. М.  
(посада)

М. М. М.  
(підпис)

Р. Р. Р.  
(ініціали та прізвище)

М. М. М.  
(посада)

М. М. М.  
(підпис)

Р. Р. Р.  
(ініціали та прізвище)

17 03 2027 року

Миколаївська область  
ДП "Лугинський спецігосп"

## Урочище

ДП "Лугинський спецлісгосп"

квартал №

No 55

виділ №

3-7

ділянка №

площа  $Q_{\text{спектрів}}$





Додаток 4  
до Санітарних правил

## НУМЕРАЦІЙНА ВІДОМІСТЬ ДЕРЕВ, призначених для вибіркової санітарної рубки

(Автономна Республіка Крим, область)

(найменування власника лісів, постійного лісокористувача)

Лісництво Середній Висок  
квартал № 55 виділ № 52

урочище \_\_\_\_\_  
ділянка № \_\_\_\_\_ площа 0,9 гектарів

[illegible]



Вибіркової санітарної рубрики  
Амніо мурсавя 0018

(Автономна Республіка Крим, область)  
ДК Шевченківський сільського  
(найменування власника лісів, постійного лісокористувача)

урочище \_\_\_\_\_  
ділянка № \_\_\_\_\_ площа 1,5 гектарів

Порядковий номер дерева	Порода	Ступінь товщини стовбурів, сантиметрів			Категорія стану дерева, підстава відбору для рубки	Порядковий номер дерева	Порода	Ступінь товщини стовбурів, сантиметрів			Категорія стану дерева, підстава відбору для рубки
		ділові	напівділові	дров'яні				ділові	напівділові	дров'яні	
1	С3		28								
2	С3	32									
3	С3			24							
4	С3			28							
5	С3			40							
6	С3			28							
7	С3		28								
8	С3			40							
9	С3		24								
10	С3			28							
11	С3			32							
12	С3			32							
13	С3			28							
14	С3			40							
15	С3			40							
16	С3			28							
17	С3			28							
18	С3			28							





Додаток 4  
до Санітарних правил

НУМЕРАЦІЙНА ВІДОМІСТЬ ДЕРЕВ,  
призначених для вибіркової санітарної рубки

Житомирська область  
(Автономна Республіка Крим, область)

ДН державного лісового господарства  
(найменування власника лісів, постійного лісокористувача)

Лісництво Степанівська  
квартал № 63 виділ № 1

урочище \_\_\_\_\_  
ділянка № \_\_\_\_\_ площа 3,8 гектарів

Порядковий номер дерева	Порода	Ступінь товщини стовбурів, сантиметрів			Категорія стану дерева, підстава відбору для рубки	Порядковий номер дерева	Порода	Ступінь товщини стовбурів, сантиметрів			Категорія стану дерева, підстава відбору для рубки
		ділові	напівділові	дров'яні				ділові	напівділові	дров'яні	
1	C3	128			сирі ІІ	28	C3	124			сирі ІІ
2	C3	121			сирі ІІ	30	C3	124			сирі ІІ
3	C3	124			сирі ІІ	31	C3	128			сирі ІІ
4	C3	128			сирі ІІ	32	C3	132			сирі ІІ
5	C3	128			сирі ІІ	33	C3	124			сирі ІІ
6	C3	128			сирі ІІ	34	C3	124			сирі ІІ
7	C3	128			сирі ІІ	35	C3	128			сирі ІІ
8	C3	128			сирі ІІ	36	C3	128			сирі ІІ
9	C3		361		сирі ІІ	37	C3	24			сирі ІІ
10	C3		321		сирі ІІ	38	C3		140		сирі ІІ
11	C3	132			сирі ІІ	39	C3	124			сирі ІІ
12	C3		241		сирі ІІ	40	C3	128			сирі ІІ
13	C3	136			сирі ІІ	41	C3	124			сирі ІІ
14	C3	124			сирі ІІ	42	C3	128			сирі ІІ
15	C3	124			сирі ІІ	43	C	124			сирі ІІ
16	C3	124			сирі ІІ	44	C3	136			сирі ІІ
17	C3	124			сирі ІІ	45	C3	128			сирі ІІ
18	C3	128			сирі ІІ	46	C3	128			сирі ІІ
19	C3	124			сирі ІІ	47	C3	120			сирі ІІ
20	C3	124			сирі ІІ	48	C3	128			сирі ІІ
21	C3	124			сирі ІІ	49	C3	124			сирі ІІ
22	C3	124			сирі ІІ	50	C3	120			сирі ІІ
23	C3		241		сирі ІІ	51	C3	124			сирі ІІ
24	C3	124			сирі ІІ	52	C3	128			сирі ІІ
25	C3	128			сирі ІІ	53	C3	140			сирі ІІ
26	C3	128			сирі ІІ	54	C3	128			сирі ІІ
27	C3	124			сирі ІІ	55	C3	124			сирі ІІ
28	C3	124			сирі ІІ	56	C3	140			сирі ІІ



Порядковий номер дерева	Порода	Ступінь товщини стовбурів, сантиметрів			Категорія стану дерева, підстава вибору для рубки	Порядковий номер дерева	Порода	Ступінь товщини стовбурів, сантиметрів			Категорія стану дерева, підстава вибору для
		ділові	напівділові	дров'яні				ділові	напівділові	дров'яні	
57	С3	124			Сиріж	81	С3	124			Сиріж 11
58	С3	128			Сиріж	82	С3	124			Сиріж 11
59	С3	132			Сиріж	83	С3	128			Сиріж 11
60	С3	124			Сиріж	84	С3	124			Сиріж 11
61	С3	124			Сиріж	85	С3	132			Сиріж 11
62	С3	124			Сиріж	86	С3	137			Сиріж 11
63	С3	124			Сиріж	87	С3	128			Сиріж 11
64	С3	124			Сиріж	88	С3	124			Сиріж 11
65	С3	124			Сиріж	89	С3	124			Сиріж 11
66	С3	124			Сиріж	90	С3				
67	С3	124			Сиріж						
68	С3	124			Сиріж						
69	С3	124			Сиріж						
70	С3	124			Сиріж						
71	С3	136			Сиріж						
72	С3	128			Сиріж						
73	С3	128			Сиріж						
74	С3	136			Сиріж						
75	С3	128			Сиріж						
76	С3	124			Сиріж						
77	С3	132			Сиріж						
78	С3	124			Сиріж						
79	С3	140			Сиріж						
80	С3	124			Сиріж						

Всього пронумеровано дерев: 89 Вісімдесять дев'ять  
(кількість словами)

Нумерацію і перелік провели:

Михайло М.  
(посада)

[Підпис]  
(підпис)

Михайло М.  
(ініціали та прізвище)

Михайло М.  
(посада)

[Підпис]  
(підпис)

Михайло М.  
(ініціали та прізвище)

Михайло М.  
(посада)

[Підпис]  
(підпис)

Михайло М.  
(ініціали та прізвище)

Михайло М.  
(посада)

[Підпис]  
(підпис)

Михайло М.  
(ініціали та прізвище)

12 03 2021 року

**НУМЕРАЦІЙНА ВІДОМІСТЬ ДЕРЕВ**  
призначених для вибіркової санітарної рубки

Житомирська область

ДП "Лугинський спеціалісгосп"

Лісництво Степанівська

Урочище \_\_\_\_\_

квартал № 68

виділ № 8

ділянка № \_\_\_\_\_

площа 3,0 гектарів

Порядковий номер дерева	Порода	Ступінь товщини ствобурів, сантиметрів			Категорія стану дерева, підстава вибору для рубки	Порядковий номер дерева	Порода	Ступінь товщини ствобурів, сантиметрів			Категорія стану дерева, підстава вибору для рубки
		ділової	напівділової	дров'яної				ділової	напівділової	дров'яної	
1	С <sub>2</sub>		38		СВ ІІ						
2	С <sub>2</sub>		32		СВ ІІ						
3	С <sub>2</sub>		28		СВ ІІ						
4	С <sub>2</sub>	22			СВ ІІ						
5	С <sub>2</sub>	37			СВ ІІ						
6	С <sub>2</sub>	37			СВ ІІ						
7	С <sub>2</sub>	32			СВ ІІ						
8	С <sub>2</sub>		29		СВ ІІ						
9	С <sub>2</sub>		29		СВ ІІ						
10	С <sub>2</sub>	28			СВ ІІ						
11	С <sub>2</sub>	37			СВ ІІ						
12	С <sub>2</sub>			24	СВ ІІ						
13	С <sub>2</sub>	24			СВ ІІ						
14	С <sub>2</sub>		32		СВ ІІ						
15	С <sub>2</sub>			28	СВ ІІ						
16	С <sub>2</sub>	24			СВ ІІ						
17	С <sub>2</sub>		28		СВ ІІ						
18	С <sub>2</sub>	38			СВ ІІ						
19	С <sub>2</sub>	24			СВ ІІ						
20	С <sub>2</sub>	28			СВ ІІ						
21	С <sub>2</sub>	24			СВ ІІ						
22	С <sub>2</sub>	24			СВ ІІ						
23	С <sub>2</sub>	28			СВ ІІ						
24	С <sub>2</sub>	24			СВ ІІ						
25	С <sub>2</sub>		22		СВ ІІ						
26	С <sub>2</sub>	28			СВ ІІ						
27	С <sub>2</sub>	24			СВ ІІ						
28	С <sub>2</sub>	24			СВ ІІ						
29	С <sub>2</sub>	24			СВ ІІ						
30	С <sub>2</sub>	24			СВ ІІ						
31	С <sub>2</sub>	24			СВ ІІ						
32	С <sub>2</sub>	28			СВ ІІ						
33	С <sub>2</sub>	24			СВ ІІ						
34	С <sub>2</sub>	24			СВ ІІ						
35	С <sub>2</sub>	24			СВ ІІ						
36	С <sub>2</sub>	28			СВ ІІ						
37	С <sub>2</sub>	24			СВ ІІ						
38	С <sub>2</sub>	28			СВ ІІ						





Додаток 4  
до Санітарних правил

НУМЕРАЦІЙНА ВІДОМІСТЬ ДЕРЕВ,  
призначених для вибіркової санітарної рубки

(Автономна Республіка Крим, область)

(найменування власника лісів, постійного лісокористувача)

Лісництво Степсодальське  
квартал № 67 виділ № 4

урочище \_\_\_\_\_  
ділянка № 1 площа 6,7 гектарів

Порядковий номер дерева	Порода	Ступінь товщини стовбурів, сантиметрів			Категорія стану дерева, підстава відбору для рубки	Порядковий номер дерева	Порода	Ступінь товщини стовбурів, сантиметрів			Категорія стану дерева, підстава відбору для рубки
		ділові	напівділові	дров'яні				ділові	напівділові	дров'яні	
105	с	24			середнє	133	с		32		середнє
106	с	32			середнє	134	с	24			середнє
107	с	28			середнє	135	с	24			середнє
108	с	28			середнє	136	с	40			середнє
109	с	36			середнє	137	с		28		середнє
110	с	28			середнє	138	с		28		середнє
111	с	36			середнє	139	с		24		середнє
112	с	24			середнє	140	с	32			середнє
113	с	24			середнє	141	с	24			середнє
114	с	24			середнє	142	с		36		середнє
115	с	32			середнє	143	с	36			середнє
116	с	36			середнє	144	с	32			середнє
117	с	24			середнє	145	с	36			середнє
118	с	24			середнє	146	с	28			середнє
119	с	32			середнє	147	с	40			середнє
120	с			24	середнє	148	с	36			середнє
121	с	36			середнє	149	с	36			середнє
122	с	28			середнє	150	с	28			середнє
123	с	32			середнє	151					
124	с	32			середнє						
125	с	24			середнє						
126	с	28			середнє						
127	с	28			середнє						
128	с	40			середнє						
129	с		28		середнє						
130	с	36			середнє						
131	с	40			середнє						
132	с	36			середнє						

(найменування власника лісів, постійного лісокористувача)

урочище \_\_\_\_\_  
ділянка № 1 площа 6,4 гектарів

Порядковий номер дерева	Порода	Ступінь товщини стовбурів, сантиметрів			Категорія стану дерева, підстава відбору для рубки	Порядковий номер дерева	Порода	Ступінь товщини стовбурів, сантиметрів			Категорія стану дерева, підстава відбору для рубки
		ділові	напівділові	дров'яні				ділові	напівділові	дров'яні	
1	См	24			Сосна	20	См			24	Сосна
2	С		40		Сосна	30	С		24		Сосна
3	С	24			Сосна	31	С	32			Сосна
4	С	24			Сосна	32	С	32			Сосна
5	С	28			Сосна	33	С	32			Сосна
6	С	28			Сосна	34	С	36			Сосна
7	С	24			Сосна	35	С	24			Сосна
8	С	32			Сосна	36	С	36			Сосна
9	С	32			Сосна	37	С		24		Сосна
10	С	24			Сосна	38	С	28			Сосна
11	С			32	Сосна	39	С	36			Сосна
12	С	32			Сосна	40	С	24			Сосна
13	С	32			Сосна	41	С	36			Сосна
14	С	24			Сосна	42	С	28			Сосна
15	С	28			Сосна	43	С	24			Сосна
16	С	36			Сосна	44	С	36			Сосна
17	С	24			Сосна	45	С	32			Сосна
18	С		24		Сосна	46	С	28			Сосна
19	С	40			Сосна	47	С	32			Сосна
20	С	24			Сосна	48	С	40			Сосна
21	С	24			Сосна	49	С			28	Сосна
22	С		24		Сосна	50	С	36			Сосна
23	С			24	Сосна	51	С	32			Сосна
24	С		24		Сосна	52	С	32			Сосна
25	С		24		Сосна	53	С			28	Сосна
26	С	32			Сосна	54	С		24		Сосна
27	С	24			Сосна	55	С		24		Сосна
28	С		32		Сосна	56	С			32	Сосна



Порядковий номер дерев	Порода	Ступінь товщини стовбурів, сантиметрів			Категорія стану дерев, підстава вибору для рубки	Порядковий номер дерев	Порода	Ступінь товщини стовбурів, сантиметрів			Категорія стану дерев, підстава вибору для рубки
		ділові	напівділові	дров'яні				ділові	напівділові	дров'яні	
57	С		24		Сухий	81	С	24			Сухий III
58	С		24		Сухий II	82	С	24			Сухий II
59	С		32		Сухий	83	С		24		Сухий I
60	С		24		Сухий	84	С	24			Сухий
61	С		32		Сухий	85	С	24			Сухий
62	С	24			Сухий	86	С	24			Сухий
63	С		24		Сухий	87	С	28			Сухий
64	С	24			Сухий	88	С		24		Сухий
65	С		24		Сухий	89	С	36			Сухий
66	С		24		Сухий	90	С	40			Сухий
67	С		24		Сухий	91	С	32			Сухий
68	С	28			Сухий	92	С	36			Сухий
69	С		24		Сухий	93	С	32			Сухий
70	С		28		Сухий	94	С	28			Сухий
71	С	28			Сухий	95	С	28			Сухий
72	С		28		Сухий	96	С		24		Сухий
73	С			24	Сухий	97	С	24			Сухий
74	С		28		Сухий	98	С		28		Сухий
75	С	24			Сухий	99	С	24			Сухий
76	С	28			Сухий	100	С	24			Сухий
77	С		32		Сухий	101	С	28			Сухий
78	С		24		Сухий	102	С	24			Сухий
79	С		24		Сухий	103	С		24		Сухий
80	С			24	Сухий	104	С	28			Сухий

Всього пронумеровано дерев:

(кількість словами)

104

ого 10-тис.

Нумерацію і перелік провели:

\_\_\_\_\_ (посада)

\_\_\_\_\_ (підпис)

Крук Р.А. (ініціали та прізвище)

\_\_\_\_\_ (посада)

\_\_\_\_\_ (підпис)

Михайло С.Н. (ініціали та прізвище)

\_\_\_\_\_ (посада)

\_\_\_\_\_ (підпис)

Сидоренко Д.О. (ініціали та прізвище)

\_\_\_\_\_ (посада)

\_\_\_\_\_ (підпис)

\_\_\_\_\_ (ініціали та прізвище)

8 02 2021 року



(найменування власника лісів, постійного лісокористувача)

урочище \_\_\_\_\_  
ділянка № \_\_\_\_\_ площа 3,48 гектарів.

Порядковий номер дерева	Порода	Ступінь товщини стовбурів, сантиметрів			Категорія стану дерева, підстава вибору для рубки	Порядковий номер дерева	Порода	Ступінь товщини стовбурів, сантиметрів			Категорія стану дерева, підстава вибору для рубки
		ділові	напівділові	дров'яні				ділові	напівділові	дров'яні	
1	C <sub>2</sub>	124			середн. кл.	28	C <sub>2</sub>	144			середн. кл.
2	C <sub>2</sub>	128			середн. кл.	30	C <sub>2</sub>	140			середн. кл.
3	C <sub>2</sub>	152			середн. кл.	31	C <sub>2</sub>	128			середн. кл.
4	C <sub>2</sub>	132			середн. кл.	32	C <sub>2</sub>	152			середн. кл.
5	C <sub>2</sub>	132			середн. кл.	33	C <sub>2</sub>	136			середн. кл.
6	C <sub>2</sub>	132			середн. кл.	34	C <sub>2</sub>	136			середн. кл.
7	C <sub>2</sub>	144			середн. кл.	35	C <sub>2</sub>	136			середн. кл.
8	C <sub>2</sub>	128			середн. кл.	36	C <sub>2</sub>	136			середн. кл.
9	C <sub>2</sub>	124			середн. кл.	37	C <sub>2</sub>	136			середн. кл.
10	C <sub>2</sub>	144			середн. кл.	38	C <sub>2</sub>	128			середн. кл.
11	C <sub>2</sub>		152		середн. кл.	39	C <sub>2</sub>	132			середн. кл.
12	C <sub>2</sub>	124			середн. кл.	40	C <sub>2</sub>	124			середн. кл.
13	C <sub>2</sub>	124			середн. кл.	41	C <sub>2</sub>	128			середн. кл.
14	C <sub>2</sub>		144		середн. кл.	42	C <sub>2</sub>	148			середн. кл.
15	C <sub>2</sub>		144		середн. кл.	43	C <sub>2</sub>	140			середн. кл.
16	C <sub>2</sub>	136			середн. кл.	44	C <sub>2</sub>	128			середн. кл.
17	C <sub>2</sub>	140			середн. кл.	45	C <sub>2</sub>	136			середн. кл.
18	C <sub>2</sub>	132			середн. кл.	46	C <sub>2</sub>	128			середн. кл.
19	C <sub>2</sub>	132			середн. кл.	47	C <sub>2</sub>	124			середн. кл.
20	C <sub>2</sub>	132			середн. кл.	48	C <sub>2</sub>	128			середн. кл.
21	C <sub>2</sub>	132			середн. кл.	49	C <sub>2</sub>	124			середн. кл.
22	C <sub>2</sub>	132			середн. кл.	50	C <sub>2</sub>	124			середн. кл.
23	C <sub>2</sub>	124			середн. кл.	51	C <sub>2</sub>	128			середн. кл.
24	C <sub>2</sub>		128		середн. кл.	52	C <sub>2</sub>	128			середн. кл.
25	C <sub>2</sub>	124			середн. кл.	53	C <sub>2</sub>	124			середн. кл.
26	C <sub>2</sub>	132			середн. кл.	54	C <sub>2</sub>	128			середн. кл.
27	C <sub>2</sub>	140			середн. кл.	55	C <sub>2</sub>	128			середн. кл.
28	C <sub>2</sub>	128			середн. кл.	56	C <sub>2</sub>	128			середн. кл.

Порядковий номер дерева	Порода	Ступінь товщини стовбурів, сантиметрів			Категорія стану дерева, підстава відбору для рубки	Порядковий номер дерева	Порода	Ступінь товщини стовбурів, сантиметрів			Категорія стану дерева, підстава відбору для рубки
		ділові	напівділові	дров'яні				ділові	напівділові	дров'яні	
58	C <sub>2</sub>	132			сучас. III						
59	C <sub>2</sub>	132			сучас. III						
58	C <sub>2</sub>	241			сучас. IV						
60	C <sub>2</sub>	241			сучас. IV						
61	C <sub>2</sub>	241			сучас. IV						
67	C <sub>2</sub>	241			сучас. IV						
63	C <sub>2</sub>	241			сучас. IV						
64	C <sub>2</sub>	128			сучас. IV						
65	C <sub>2</sub>	241			сучас. IV						
66	C <sub>2</sub>	241			сучас. IV						
67	C <sub>2</sub>	241			сучас. IV						
68	C <sub>2</sub>	241			сучас. IV						
69	C <sub>2</sub>	128			сучас. IV						
70	C <sub>2</sub>	137			сучас. IV						
71	C <sub>2</sub>	140			сучас. IV						
72	C <sub>2</sub>	128			сучас. IV						
73	C <sub>2</sub>	140			сучас. IV						
74	C <sub>2</sub>	128			сучас. IV						
75	C <sub>2</sub>	128			сучас. IV						
76	C <sub>2</sub>	124			сучас. IV						
77	C <sub>2</sub>	44			сучас. IV						
78	C <sub>2</sub>	40			сучас. IV						
79	C <sub>2</sub>	36			сучас. IV						
80	C <sub>2</sub>			52	сучас. IV						

Всього пронумеровано дерев: \_\_\_\_\_

(кількість словами)

80 вісімдесят (слова)

Нумерацію і перелік провели: \_\_\_\_\_

\_\_\_\_\_ (посада)

\_\_\_\_\_ (підпис)

Міхайло І.І. (ініціали та прізвище)

\_\_\_\_\_ (посада)

\_\_\_\_\_ (підпис)

Кучер Р.М. (ініціали та прізвище)

\_\_\_\_\_ (посада)

\_\_\_\_\_ (підпис)

Рішаків В.М. (ініціали та прізвище)

\_\_\_\_\_ (посада)

\_\_\_\_\_ (підпис)

Гуменюк Г.І. (ініціали та прізвище)

05 07 2024 року



Додаток 4  
до Санітарних правил

НУМЕРАЦІЙНА ВІДОМІСТЬ ДЕРЕВ,  
призначених для вибіркової санітарної рубки

Містська рада с. Садок обл.  
(Автономна Республіка Крим, область)

(найменування власника лісів, постійного лісокористувача)

Лісництво Степанівська  
квартал № 67 виділ № 38

урочище \_\_\_\_\_ ділянка № \_\_\_\_\_ площа 40 гектарів

Порядковий номер дерева	Порода	Ступінь товщини стовбурів, сантиметрів			Категорія стану дерева, підстава вибору для рубки	Порядковий номер дерева	Порода	Ступінь товщини стовбурів, сантиметрів			Категорія стану дерева, підстава вибору для рубки
		ділові	напівділові	дров'яні				ділові	напівділові	дров'яні	
1	C <sub>2</sub>	24			св. бер. К	28	C <sub>2</sub>	24			св. бер. К
2	C <sub>2</sub>	24			св. бер. К	30	C <sub>2</sub>		24		св. бер. К
3	C <sub>2</sub>	27			св. бер. К	31	C <sub>2</sub>	24			св. бер. К
4	C <sub>2</sub>	24			св. бер. К	32	C <sub>2</sub>	28			св. бер. К
5	C <sub>2</sub>	24			св. бер. К	33	C <sub>2</sub>	24			св. бер. К
6	C <sub>2</sub>	24			св. бер. К	34	C <sub>2</sub>	24			св. бер. К
7	C <sub>2</sub>	24			св. бер. К	35	C <sub>2</sub>	24			св. бер. К
8	C <sub>2</sub>	24			св. бер. К	36	C <sub>2</sub>	24			св. бер. К
9	C <sub>2</sub>	24			св. бер. К	37	C <sub>2</sub>			28	св. бер. К
10	C <sub>2</sub>	28			св. бер. К	38	C <sub>2</sub>			24	св. бер. К
11	C <sub>2</sub>	32			св. бер. К	39	C <sub>2</sub>		28		св. бер. К
12	C <sub>2</sub>	24			св. бер. К	40	C <sub>2</sub>	24			св. бер. К
13	C <sub>2</sub>	24			св. бер. К	41	C <sub>2</sub>	32			св. бер. К
14	C <sub>2</sub>	24			св. бер. К	42	C <sub>2</sub>	24			св. бер. К
15	C <sub>2</sub>	24			св. бер. К	43	C <sub>2</sub>	28			св. бер. К
16	C <sub>2</sub>	28			св. бер. К	44	C <sub>2</sub>			28	св. бер. К
17	C <sub>2</sub>		28		св. бер. К	45	C <sub>2</sub>		24		св. бер. К
18	C <sub>2</sub>		24		св. бер. К	46	C <sub>2</sub>		28		св. бер. К
19	C <sub>2</sub>	24			св. бер. К	47	C <sub>2</sub>	32			св. бер. К
20	C <sub>2</sub>	24			св. бер. К	48	C <sub>2</sub>		24		св. бер. К
21	C <sub>2</sub>	24			св. бер. К	49	C <sub>2</sub>	28			св. бер. К
22	C <sub>2</sub>	24			св. бер. К	50	C <sub>2</sub>	24			св. бер. К
23	C <sub>2</sub>	32			св. бер. К	51	C <sub>2</sub>		28		св. бер. К
24	C <sub>2</sub>	28			св. бер. К	52	C <sub>2</sub>		24		св. бер. К
25	C <sub>2</sub>	24			св. бер. К	53	C <sub>2</sub>		24		св. бер. К
26	C <sub>2</sub>	24			св. бер. К	54	C <sub>2</sub>	28			св. бер. К
27	C <sub>2</sub>	24			св. бер. К	55	C <sub>2</sub>		44		св. бер. К
28	C <sub>2</sub>			32	св. бер. К	56	C <sub>2</sub>	44			св. бер. К

Порядковий номер дерева	Порода	Ступінь товщини стовбурів, сантиметрів			Категорія стану дерева, підстава відбору для рубки	Порядковий номер дерева	Порода	Ступінь товщини стовбурів, сантиметрів			Категорія стану дерева, підстава відбору для рубки
		ділові	напівділові	дров'яні				ділові	напівділові	дров'яні	
54	C2			441	сирішк	81	C2	124			сирішк
54	C2			448	сирішк	82	C2	124			сирішк
58	C2			561	сирішк	83	C2	124			сирішк
60	C2		281		сирішк	84	C2	124			сирішк
61	C2		242		сирішк	85	C2	124			сирішк
62	C2	124			сирішк	86	C2	137			сирішк
63	C2	124			сирішк	87	C2	124			сирішк
64	C2	124			сирішк	88	C2	124			сирішк
65	C2	124			сирішк	89	C2	124			сирішк
66	C2	124			сирішк	90	C2	137			сирішк
67	C2	124			сирішк	91	C2	124			сирішк
68	C2	124			сирішк	92	C2	137			сирішк
69	C2	124			сирішк	93	C2	124			сирішк
70	C2	140			сирішк	94	C2	124			сирішк
71	C2	128			сирішк	95	C2	124			сирішк
72	C2	124			сирішк	96	C2	124			сирішк
73	C2	128			сирішк	97	C2	128			сирішк
74	C2	124			сирішк	98	C2	124			сирішк
75	C2	128			сирішк	99	C2	137			сирішк
76	C2	124			сирішк	100	C2	124			сирішк
77	C2	124			сирішк	101	C2	124			сирішк
78	C2	124			сирішк	102	C2	128			сирішк
79	C2	124			сирішк	103	C2	124			сирішк
80	C2	128			сирішк	104	C2	128			сирішк

Всього пронумеровано дерев:

(кількість словами)

Нумерацію і перелік провели:

\_\_\_\_\_ (посада)

\_\_\_\_\_ (підпис)

\_\_\_\_\_ (ініціали та прізвище)

\_\_\_\_\_ (посада)

\_\_\_\_\_ (підпис)

\_\_\_\_\_ (ініціали та прізвище)

\_\_\_\_\_ (посада)

\_\_\_\_\_ (підпис)

\_\_\_\_\_ (ініціали та прізвище)

\_\_\_\_\_ (посада)

\_\_\_\_\_ (підпис)

\_\_\_\_\_ (ініціали та прізвище)

05 02 2024 року



2 131

НУМЕРАЦІЙНА ВІДОМІСТЬ ДЕРЕВ,  
призначених для вибіркової санітарної рубки

Миколаївська обл.  
(Автономна Республіка Крим, область)

(найменування власника лісів, постійного лісокористувача)

Лісництво Степанівська  
квартал № 67 виділ № 38

урочище \_\_\_\_\_  
ділянка № \_\_\_\_\_ площа 4,0 гектарів

Порядковий номер дерева	Порода	Ступінь товщини стовбурів, сантиметрів			Категорія стану дерева, підстава вибору для рубки	Порядковий номер дерева	Порода	Ступінь товщини стовбурів, сантиметрів			Категорія стану дерева, підстава вибору для рубки
		ділові	напівділові	дров'яні				ділові	напівділові	дров'яні	
104	C <sub>2</sub>	128			береза III	137	C <sub>2</sub>	124			береза III
105	C <sub>2</sub>	121			береза III						
106	C <sub>2</sub>	121			береза III						
107	C <sub>2</sub>	121			береза III						
108	C <sub>2</sub>	124			береза III						
109	C <sub>2</sub>	81			береза III						
110	C <sub>2</sub>	124			береза III						
111	C <sub>2</sub>		27		б. береза III						
112	C <sub>2</sub>	144			б. береза III						
113	C <sub>2</sub>	124			б. береза III						
114	C <sub>2</sub>	128			б. береза III						
115	C <sub>2</sub>	124			б. береза III						
116	C <sub>2</sub>	124			б. береза III						
117	C <sub>2</sub>	128			б. береза III						
118	C <sub>2</sub>	124			б. береза III						
119	C <sub>2</sub>	128			б. береза III						
120	C <sub>2</sub>	124			б. береза III						
121	C <sub>2</sub>	136			б. береза III						
122	C <sub>2</sub>	148			б. береза III						
123	C <sub>2</sub>	156			б. береза III						
124	C <sub>2</sub>	140			б. береза III						
125	C <sub>2</sub>	124			б. береза III						
126	C <sub>2</sub>			27	б. береза III						
127	C <sub>2</sub>			28	б. береза III						
128	C <sub>2</sub>	121			б. береза III						
129	C <sub>2</sub>	121			б. береза III						
130	C <sub>2</sub>	137			б. береза III						
131	C <sub>2</sub>	121			б. береза III						





Поштова відомість переліку дерев за категорією стану та товщини

Степанівська Л-во ДП „Лугинський спеціаліст” кв. 50 вид. 14/1 пп. 0,6  
Проба № 1 площа проби

Кат товш	Серед												I - III	IV - VI	Разом
	I	II	III	IV	V	VI	I	II	III	IV	V	VI			
8													2	6	8
12													8	73	81
16													7	164	167
20													3	14	151
24													1	108	110
28														14	14
32														4	4
36														1	
40															
44															
48															
52															
56															
Разом	7	14	18	13	13	13							21	518	540

Перевіря виконали:

Григоренко Г.Б. БК  
Місцеві Р.Б. БК  
Місцеві Р.Б. БК

Поштова відомість переліку дерев за категорією стану та товщини

Стенографічний л-во ДП „Лугинський спеціаліст” кв. 50 вид. чер. 017  
 Проба № 1 площа проби 07

Кат. товщ	Сосна						Береза						І - III						Разом
	I	II	III	IV	V	VI	I	II	III	IV	V	VI	I	II	III	IV	V	VI	
8													1				4		5
12													2				8		11
16													4				13		17
20													3				25		28
24																	54		54
28																	10		10
32																	16		16
36																	7		7
40																	4		4
44																			
48																			
52																			
56																			
Разом	4	6	48	56	37					3	2		10				147		152

Перелік виконавши

Білоусова Т. П.  
 Шевченко Р. П.  
 Шинкаренко С. В.

Показує відомість переліку дерев за категорією стану та товщини

Степанівка л-во ДП „Лугинський спецлісгосп” кв. 53 вид. 18/7 пл. 0,8  
Проба № 1 площа проби 0,4

Кат- товщ	Сосна						Береза						І - III						Разом
	I	II	III	IV	V	VI	I	II	III	IV	V	VI	I	II	III	IV	V	VI	
8			1										1					1	2
12	1	1	1	1	1								5					5	14
16	1	1	1	1	1	1							5					47	47
20	1	1	1	1	1	1							3					35	38
24			1	1	1	1							1					105	110
28				1	1	1												71	71
32				1	1	1												46	46
36				1	1	1												38	38
40				1	1	1												27	27
44				1	1	1												3	3
48																			
52																			
56																			
Разом	5	10	153	171	107					1	3		15					438	457

Перелік виконали:

Григорук Р.Б.  
Мороз Б.Б.  
Мороз С.С.



Подана відомість переліку дерев за категорією стану та товщини

Степанівська л-во ДП „Лугинський спеціаліст” кв. 79 вид. 37/1 пл. 10  
Проба № 1 площа проби 10

Кат торам	I кв						II кв						III кв						IV кв						I - III	IV - VI	Разом																																																																																																																																																																																																																																																																																																																																																																																																																																																																																																																																																																																																																																																																																																																																																																																																																																																																																																																																																																																																																																																																																																																																																																																																																																																																																																																																																																																																																																						
	I	II	III	IV	V	VI	I	II	III	IV	V	VI	I	II	III	IV	V	VI	I	II	III	IV	V	VI																																																																																																																																																																																																																																																																																																																																																																																																																																																																																																																																																																																																																																																																																																																																																																																																																																																																																																																																																																																																																																																																																																																																																																																																																																																																																																																																																																																																																																									
8																																																																																																																																																																																																																																																																																																																																																																																																																																																																																																																																																																																																																																																																																																																																																																																																																																																																																																																																																																																																																																																																																																																																																																																																																																																																																																																																																																																																																																																																	

Перелік виконаних

Номери Р. 12  
директор Р. 12  
Р. 12

Додаток 2  
до Санітарних правил

ПОВІДОМЛЕННЯ  
про появу ознак погіршення санітарного стану лісових насаджень

Житомирська область  
(Автономія Республіка Крим, область)

ДП «Лугинський спецлісгосп»  
(найменування власника лісів, постійного лісокористувача)

Лісництво Бовсунівське урочище \_\_\_\_\_  
квартал № 8 виділ № 29 ділянка № \_\_\_\_\_ площа 0,8 гектарів

Таксаційна характеристика насадження

Склад 8С31Бп1Влч, вік 86 роки, бонітет 2, середній діаметр 40 сантиметри, середня висота 23 метрів, повнота 0.60, тип лісу В4ДС, рельєф рівнинний, експозиція \_\_, ґрунт \_\_, підріст \_\_, підлісок \_\_

Лісопатологічна характеристика насадження

Вид пошкодження насадження (лісова пожежа, буревій, сніголам, обледеніння, відмирання та всихання дерев, захаращеність, об'їдання шкідниками хвої/листя, наявність гусені, масовий літ метеликів, опадання хвої/листя, відлущення кори на стовбурах та інших ознаки, не характерні для нормального стану дерев)

відмирання та всихання дерев

Ступінь пошкодження, ураження: Середнє  
(слабке, середнє, сильне)

Вид розподілу пошкоджених дерев: Групове  
(одиноке, груповий, куртинний)

Обсяг ушкодженої деревини на 1 гектарі (окомірно) 20 куб. метрів, у тому числі сухостійної 15 куб. метрів

Ознаки погіршення стану лісових насаджень виявив:

Майстер лісу


(посада)

04.11.2020

Пом.лісничого

(лісничий (помічник лісничого))

04.11.2020



А.В.Багрий

(ініціали та прізвище)



В.І.Синицький


(ініціали та прізвище)

Висновок інженера відділу (сектору) охорони і захисту лісу державного лісогосподарського (лісомисливського) підприємства або представника державного спеціалізованого лісозахисного підприємства щодо необхідності здійснення лісозахисних чи інших заходів з поліпшення санітарного стану лісів за результатами огляду санітарного стану лісової ділянки:

Потребує санітарної рубки вибіркової

Інженер ОЗЛ

(посада)



Я.М. Стужук

(ініціали та прізвище)

Додаток 2  
до Санітарних правил

ПОВІДОМЛЕННЯ  
про появу ознак погіршення санітарного стану лісових насаджень

Житомирська область  
(Автономна Республіка Крим, область)

ДП «Лугинський спецлісгосп»  
(найменування власника лісів, постійного лісокористувача)

Лісництво Бовсунівське урочище \_\_\_\_\_  
квартал № 10 виділ № 1 ділянка № \_\_\_\_\_ площа 2,6 гектарів

Таксаційна характеристика насадження

Склад 4С32Д34Бп, вік 81 роки, бонітет 2, середній діаметр 28 сантиметри, середня висота 22 метрів, повнота 0,60, тип лісу В2ДС, рельєф рівнинний, експозиція -, ґрунт -, підріст -, підлісок -

Лісопатологічна характеристика насадження

Вид пошкодження насадження (лісова пожежа, буревій, сніголам, обледеніння, відмирання та всихання дерев, захаращеність, об'їдання шкідниками хвої/листя, наявність гусені, масовий літ метеликів, опадання хвої/листя, відлущення кори на стовбурах та інші ознаки, не характерні для нормального стану дерев)

відмирання та всихання дерев

Ступінь пошкодження, ураження: Сильна  
(поодинокі, слабке, середнє, сильне)

Вид розподілу пошкоджених дерев: Групове  
(поодинокий, груповий, куртинний)

Обсяг ушкодженої деревини на 1 гектарі (окомірно) 30 куб. метрів, у тому числі сухостійної 25 куб. метрів

Ознаки погіршення стану лісових насаджень виявив:

Майстер лісу

(посада)

03.11.2020

Пом.лісничого

(лісничий (помічник лісничого))

03.11.2020

(підпис)

А.Ф.Синицький

(ініціали та прізвище)

(підпис)

В.І.Синицький

(ініціали та прізвище)

Висновок інженера відділу (сектору) охорони і захисту лісу державного лісгосподарського (лісомисливського) підприємства або представника державного спеціалізованого лісозахисного підприємства щодо необхідності здійснення лісозахисних чи інших заходів з поліпшення санітарного стану лісів за результатами огляду санітарного стану лісової ділянки:

Потребує санітарної рубки вибіркової

Інженер ОЗЛ

(посада)

(підпис)

Я.М. Стужук

(ініціали та прізвище)



## ПОВІДОМЛЕННЯ

про появу ознак погіршення санітарного стану лісових насаджень

Лісництво Бовсунівське                      урочище \_\_\_\_\_ -  
квартал № 17    виділ № 30  
ділянка № \_\_\_\_\_ площа 3,3 гектарів

(ініціали та прізвище)

Додаток 2  
до Санітарних правил

ПОВІДОМЛЕННЯ  
про появу ознак погіршення санітарного стану лісових насаджень

Житомирська область  
(Автономна Республіка Крим, область)

ДП «Лугинський спецлісгосп»  
(найменування власника лісів, постійного лісокористувача)

Лісництво Бовсунівське Урочище \_\_\_\_\_  
квартал № 17 виділ № 33 ділянка № \_\_\_\_\_ площа 0,6 гектарів

Таксаційна характеристика насадження

Склад 8С31Д31Бп, вік 86 роки, бонітет 1, середній діаметр 32 сантиметри, середня висота 25 метрів, повнота 0,60, тип лісу В2ДС, рельєф рівнинний, експозиція -, ґрунт -, підріст -, підлісок -

Лісопатологічна характеристика насадження

Вид пошкодження насадження (лісова пожежа, буревій, сніголам, обледеніння, відмирання та всихання дерев, захаращеність, об'їдання шкідниками хвої/листя, наявність гусені, масовий літ метеликів, опадання хвої/листя, відлущення кори на стовбурах та інші ознаки, не характерні для нормального стану дерев)

відмирання та всихання дерев

Ступінь пошкодження, ураження: Середнє  
(поодинокі, слабке, середнє, сильне)

Вид розподілу пошкоджених дерев: Групове  
(поодинокий, груповий, куртинний)

Обсяг ушкодженої деревини на 1 гектарі (окомірно) 20 куб. метрів, у тому числі сухостійної 15 куб. метрів

Ознаки погіршення стану лісових насаджень виявив:

Майстер лісу

(посада)

04.11.2020

Пом.лісничого

(лісничий (помічник лісничого))

04.11.2020

(підпис)

(підпис)

А.В.Багрий

(ініціали та прізвище)

В.І.Синицький

(ініціали та прізвище)

Висновок інженера відділу (сектору) охорони і захисту лісу державного лісгосподарського (лісомисливського) підприємства або представника державного спеціалізованого лісозахисного підприємства щодо необхідності здійснення лісозахисних чи інших заходів з поліпшення санітарного стану лісів за результатами огляду санітарного стану лісової ділянки:

Потребує санітарної рубки вибіркової

Інженер ОЗЛ

(посада)

(підпис)

Я.М. Стужук

(ініціали та прізвище)

Додаток 2  
до Санітарних правил

ПОВІДОМЛЕННЯ  
про появу ознак погіршення санітарного стану лісових насаджень

Житомирська область  
(Автономна Республіка Крим, область)

ДП «Лугинський спецлісгосп»  
(найменування власника лісів, постійного лісокористувача)

Лісництво Бовсунівське урочище \_\_\_\_\_  
квартал № 18 виділ № 2 ділянка № \_\_\_\_\_ площа 2,8 гектарів

Таксаційна характеристика насадження

Склад 8С32Бп, вік 86 роки, бонітет 2, середній діаметр 32 сантиметри, середня висота 23 метрів, повнота 0.70, тип лісу ВЗДС, рельєф рівнинний, експозиція \_\_\_\_, ґрунт \_\_\_\_, підріст \_\_\_\_, підлісок \_\_\_\_,

Лісопатологічна характеристика насадження

Вид пошкодження насадження (лісова пожежа, буревій, сніголам, обледеніння, відмирання та всихання дерев, захаращеність, об'їдання шкідниками хвої/листя, наявність гусениць, масовий літ метеликів, опадання хвої/листя, відлущення кори на стовбурах та інші ознаки, не характерні для нормального стану дерев)

відмирання та всихання дерев

Ступінь пошкодження, ураження: Слабка  
(поодинокі, слабке, середнє, сильне)

Вид розповсюдження пошкоджених дерев: Поодинокі та групові  
(поодинокі, групові, куртинні)

Обсяг ушкодженої деревини на 1 гектарі (окомерно) 15 куб. метрів, у тому числі сухостійної 10 куб. метрів

Ознаки погіршення стану лісових насаджень виявив:

Майстер лісу

(посада)

04.11.2020

Пом.лісничого

(лісничий (помічник лісничого))

04.11.2020

(підпис)

(підпис)

А.В.Багрий

(ініціали та прізвище)

В.І.Синицький

(ініціали та прізвище)

Висновок інженера відділу (сектору) охорони і захисту лісу державного лісогосподарського (лісомисливського) підприємства або представника державного спеціалізованого лісозахисного підприємства щодо необхідності здійснення лісозахисних чи інших заходів з поліпшення санітарного стану лісів за результатами огляду санітарного стану лісової ділянки:

Потребує санітарної рубки вибіркової

Інженер ОЗЛ

(посада)

(підпис)

Я.М. Стужук

(ініціали та прізвище)

Додаток 2  
до Санітарних правил

ПОВІДОМЛЕННЯ  
про появу ознак погіршення санітарного стану лісових насаджень

Житомирська область  
(Автономна Республіка Крим, область)

ДП «Лугинський спецлісгосп»  
(найменування власника лісів, постійного лісокористувача)

Лісництво Бовсунівське урочище \_\_\_\_\_  
квартал № 18 виділ № 7 ділянка № \_\_\_\_\_ площа 2,1 гектарів

Таксаційна характеристика насадження

Склад 8Сз2Бп, вік 86 роки, бонітет 2, середній діаметр 32 сантиметри, середня висота 24 метрів, повнота 0,70, тип лісу ВЗДС, рельєф рівнинний, експозиція -, ґрунт -, підріст -, підлісок -

Лісопатологічна характеристика насадження

Вид пошкодження насадження (лісова пожежа, буревій, сніголам, обледеніння, відмирання та всихання дерев, захаращеність, об'їдання шкідниками хвої/листя, наявність гусені, масовий літ метеликів, опадання хвої/листя, відлущення кори на стовбурах та інші ознаки, не характерні для нормального стану дерев)

відмирання та всихання дерев

Ступінь пошкодження, ураження: \_\_\_\_\_ Слабке \_\_\_\_\_  
(поодинокі, слабе, середнє, сильне)

Вид розподілу пошкоджених дерев: \_\_\_\_\_ Поодинокі та групові \_\_\_\_\_  
(поодинокі, групові, куртинні)

Обсяг ушкодженої деревини на 1 гектарі (окомірно) 15 куб. метрів, у тому числі сухостійної 10 куб. метрів

Ознаки погіршення стану лісових насаджень виявив:

Майстер лісу

(посада)

04.11.2020

Пом.лісничого

(лісничий (помічник лісничого))

04.11.2020

(підпис)

А.В.Багрий

(ініціали та прізвище)

(підпис)

В.І.Синицький

(ініціали та прізвище)

Висновок інженера відділу (сектору) охорони і захисту лісу державного лісогосподарського (лісомисливського) підприємства або представника державного спеціалізованого лісозахисного підприємства щодо необхідності здійснення лісозахисних чи інших заходів з поліпшення санітарного стану лісів за результатами огляду санітарного стану лісової ділянки:

Потребує санітарної рубки вибіркової

Інженер ОЗЛ

(посада)

(підпис)

Я.М. Стужук

(ініціали та прізвище)

Додаток 2  
до Санітарних правил

## ПОВІДОМЛЕННЯ

про появу ознак погіршення санітарного стану лісових насаджень

Житомирська область  
(Автономна Республіка Крим, область)

ДП «Лугинський спецлісгосп»  
(найменування власника лісів, постійного лісокористувача)

Лісництво Бовеунівське                      урочище \_\_\_\_\_ -  
квартал № 25        виділ № 21       ділянка № \_\_\_\_\_ площа 1,4 гектарів

## Таксаційна характеристика насадження

Склад \_8С32Бп, вік 53 роки, бонітет 1, середній діаметр 24 сантиметри, середня висота 20 метрів, повнота 0,80, тип лісу В2ДС, рельєф \_рівнинний\_, експозиція \_-, ґрунт \_-, підріст \_-, підлісок \_-

## Лісопатологічна характеристика насадження

Вид пошкодження насадження (лісова пожежа, буревій, сніголам, обледеніння, відмирання та всихання дерев, захаращеність, об'їдання шкідниками хвої/листя, наявність гусені, масовий літ метеликів, опадання хвої/листя, відлущення кори на стовбурах та інші ознаки, не характерні для нормального стану дерев)

відмирання та всихання дерев

Ступінь пошкодження, ураження: Середнє  
(поодинокі, слабке, середнє, сильне)

Вид розподілу пошкоджених дерев: Групове  
(поодинокий, груповий, куртинний)

Обсяг ушкодженої деревини на 1 гектарі (околірно) 20 куб. метрів, у тому числі сухостійної 15 куб. метрів

Ознаки погіршення стану лісових насаджень виявив:

## Майстер лісу

(посадка)

04.11.2020

## І пом'янічного

(лісничий (помічник лісничого))

04.11.2020

Висновок інженера відділу (сектору) охорони і захисту лісу державного лісгосподарського (лісомисливського) підприємства або представника державного спеціалізованого лісозахисного підприємства щодо необхідності здійснення лісозахисних чи інших заходів з поліпшення санітарного стану лісів за результатами огляду санітарного стану лісової ділянки:

### Потребує санітарної рубки вибіркової

Инженер ОЗЛ

(110342a)

Я.М. Стужук

(ініціали та прізвище)

Додаток 2  
до Санітарних правил

ПОВІДОМЛЕННЯ  
про появу ознак погіршення санітарного стану лісових насаджень

Житомирська область  
(Автономна Республіка Крим, область)

ДП «Лугинський спецлісгосп»  
(найменування власника лісів, постійного лісокористувача)

Лісництво Бовсунівське урочище \_\_\_\_\_  
квартал № 25 виділ № 23 ділянка № \_\_\_\_\_ площа 1,1 гектарів

Таксаційна характеристика насадження

Склад 10Сз-Бп-Ос, вік 60 роки, бонітет 1, середній діаметр 26 сантиметри, середня висота 21 метрів, повнота 0,80, тип лісу В2ДС, рельєф рівнинний, експозиція -, ґрунт -, підріст -, підлісок -

Лісопатологічна характеристика насадження

Вид пошкодження насадження (лісова пожежа, буревій, сніголам, обледеніння, відмирання та всихання дерев, захаращеність, об'їдання шкідниками хвої/листя, наявність гусениць, масовий літ метеликів, опадання хвої/листя, відлущення кори на стовбурах та інші ознаки, не характерні для нормального стану дерев)

відмирання та всихання дерев

Ступінь пошкодження, ураження: Слабка  
(поодинокі, слабке, середнє, сильне)

Вид розподілу пошкоджених дерев: Поодинокі та групові  
(поодинокі, групові, куртинні)

Обсяг ушкодженої деревини на 1 гектарі (окомірно) 15 куб. метрів, у тому числі сухостійної 10 куб. метрів

Ознаки погіршення стану лісових насаджень виявив:

Майстер лісу

(посада)

05.11.2020

Пом.лісничого

(лісничий (помічник лісничого))

05.11.2020

  
(підпис)

В.І.Баранівський

(ініціали та прізвище)

  
(підпис)

В.І.Синицький


(ініціали та прізвище)

Висновок інженера відділу (сектору) охорони і захисту лісу державного лісогосподарського (лісомисливського) підприємства або представника державного спеціалізованого лісозахисного підприємства щодо необхідності здійснення лісозахисних чи інших заходів з поліпшення санітарного стану лісів за результатами огляду санітарного стану лісової ділянки:

Потребує санітарної рубки вибіркової

Інженер ОЗЛ

(посада)

  
(підпис)

Я.М. Стужук

(ініціали та прізвище)



Додаток 2  
до Санітарних правил

## ПОВІДОМЛЕННЯ

про появу ознак погіршення санітарного стану лісових насаджень

Житомирська область  
(Автономна Республіка Крим, область)

ДП «Лугинський спецлісгосп»  
(найменування власника лісів, постійного лісочисельника)

Лісництво Бовсунівське                      урочище \_\_\_\_\_  
квартал № 26    виділ № 3           ділянка № \_\_\_\_\_ площа 1,3 гектарів

## Таксаційна характеристика насадження

Склад 9С31Бп, вік 81 роки, бонітет 1, середній діаметр 32 сантиметри, середня висота 24 метрів, повнота 0,70, тип лісу В2ДС, рельєф рівнинний, експозиція \_\_, ґрунт \_\_, підріст \_\_, підлісок \_\_

## Лісопатологічна характеристика насадження

Вид пошкодження насадження (лісова пожежа, буревій, сніголам, обледеніння, відмирання та венхання дерев, захаращеність, об'їдання шкідниками хвої/листя, наявність гусені, масовий літ метеликів, опадання хвої/листя, відлущення кори на стовбурах та інші ознаки, не характерні для нормального стану дерев)

відмирання та всихання дерев

Ступінь пошкодження, ураження: Слабка  
(поодинокі, слабка, середня, сильна)

Вид розподілу пошкоджених дерев: \_\_\_\_\_ поодинокі та \_\_\_\_\_ групові \_\_\_\_\_  
(поодинокий, груповий, куртинний)

Обсяг ушкодженної деревини на 1 гектарі (окоірно) 15 куб. метрів, у тому числі сухостійної 10 куб. метрів

Ознаки погіршення стану лісових насаджень виявив:

## Майстер лісу

(носада)

06.11.2020

## Помісничого

(лісничий (помічник лісничого))

06.11.2020

(підпис)

(підпис)

*Be my*

(підпис)

В.І.Баранівський

(ініціали та прізвище)

В.І.Синицький

(ініціали та прізвище)

Висновок інженера відділу (сектору) охорони і захисту лісу державного лісогосподарського (лісомисливського) підприємства або представника державного спеціалізованого лісозахисного підприємства щодо необхідності здійснення лісозахисних чи інших заходів з поліпшення санітарного стану лісів за результатами огляду санітарного стану лісової ділянки:

Потребує санітарної рубки вибіркової

Инженер ОЗД

(nocat)

вибірковий

~~(U)~~

Я.М. Стужук

(ініціали та прізвище)

Додаток 2  
до Санітарних правил

ПОВІДОМЛЕННЯ  
про появу ознак погіршення санітарного стану лісових насаджень

Житомирська область  
(Автономна Республіка Крим, область)

ДП «Лугинський спецлісгосп»  
(найменування власника лісів, постійного лісокористувача)

Лісництво Бовсунівське урочище \_\_\_\_\_  
квартал № 26 виділ № 4 ділянка № \_\_\_\_\_ площа 2,1 гектарів

Таксаційна характеристика насадження

Склад 7Сз2Дз1Бп, вік 66 роки, бонітет 1, середній діаметр 28 сантиметри, середня висота 22 метрів, повнота 0,80, тип лісу ВЗДС, рельєф рівнинний, експозиція -, ґрунт -, підріст -, підлісок -

Лісопатологічна характеристика насадження

Вид пошкодження насадження (лісова пожежа, буревій, сніголам, обледеніння, відмирання та всихання дерев, захаращеність, об'їдання шкідниками хвої/листя, наявність гусені, масовий літ метеликів, опадання хвої/листя, відлущення кори на стовбурах та інші ознаки, не характерні для нормального стану дерев)

відмирання та всихання дерев

Ступінь пошкодження, ураження: Слабка  
(поодинокі, слабке, середнє, сильне)

Вид розподілу пошкоджених дерев: Поодинокі та групові  
(поодинокий, груповий, куртинний)

Обсяг ушкодженої деревини на 1 гектарі (окомірно) 15 куб. метрів, у тому числі сухостійної 10 куб. метрів

Ознаки погіршення стану лісових насаджень виявив:

Майстер лісу  
(посада)

04.11.2020

Пом.лісничого

(лісничий (помічник лісничого))

04.11.2020

(підпис)

В.І.Баранівський  
(ініціали та прізвище)

(підпис)

В.І.Синицький  
(ініціали та прізвище)

Висновок інженера відділу (сектору) охорони і захисту лісу державного лісгосподарського (лісомисливського) підприємства або представника державного спеціалізованого лісозахисного підприємства щодо необхідності здійснення лісозахисних чи інших заходів з поліпшення санітарного стану лісів за результатами огляду санітарного стану лісової ділянки:

Потребує санітарної рубки вибіркової

Інженер ОЗЛ  
(посада)

Я.М. Стужук  
(ініціали та прізвище)

Додаток 2  
до Санітарних правил

ПОВІДОМЛЕННЯ  
про появу ознак погіршення санітарного стану лісових насаджень

Житомирська область  
(Автономна Республіка Крим, область)

ДП «Лугинський спецлісгосп»  
(найменування власника лісів, постійного лісокористувача)

Лісництво Бовсунівське урочище \_\_\_\_\_  
квартал № 26 виділ № 9 ділянка № \_\_\_\_\_ площа 1.4 гектарів

Таксаційна характеристика насадження

Склад 8Сз2Бп, вік 71 роки, бонітет 1, середній діаметр 28 сантиметри, середня висота 23 метрів, повнота 0,50, тип лісу В2ДС, рельєф рівнинний, експозиція \_\_, ґрунт \_\_, підріст \_\_, підлісок \_\_

Лісонатологічна характеристика насадження

Вид пошкодження насадження (лісова пожежа, буревій, сніголам, обледеніння, відмирання та всихання дерев, захаращеність, об'їдання шкідниками хвої/листя, наявність гусені, масовий літ метеликів, опадання хвої/листя, відлущення кори на стовбурах та інші ознаки, не характерні для нормального стану дерев)

відмирання та всихання дерев

Ступінь пошкодження, ураження: \_\_\_\_\_ Середнє \_\_\_\_\_  
(поодинокі, слабке, середнє, сильне)

Вид розподілу пошкоджених дерев: \_\_\_\_\_ Групове \_\_\_\_\_  
(поодинокі, груповий, куртинний)

Обсяг ушкодженої деревини на 1 гектарі (окомірно) 25 куб. метрів, у тому числі сухостійної 20 куб. метрів

Ознаки погіршення стану лісових насаджень виявив:

Майстер лісу \_\_\_\_\_

(посада)

03.11.2020

Пом.лісничого \_\_\_\_\_

(пennичий (помічник пенничого))

03.11.2020

(підпис)

В.І.Баранівський

(ініціали та прізвище)

(підпис)

В.І.Синицький

(ініціали та прізвище)

Висновок інженера відділу (сектору) охорони і захисту лісу державного лісогосподарського (лісомисливського) підприємства або представника державного спеціалізованого лісозахисного підприємства щодо необхідності здійснення лісозахисних чи інших заходів з поліпшення санітарного стану лісів за результатами огляду санітарного стану лісової ділянки:

Потребує санітарної рубки вибіркової

Інженер ОЗЛ \_\_\_\_\_

(посада)

(підпис)

Я.М. Стужук

(ініціали та прізвище)

Додаток 2  
до Санітарних правил

ПОВІДОМЛЕННЯ  
про появу ознак погіршення санітарного стану лісових насаджень

Житомирська область  
(Автономна Республіка Крим, область)

ДП «Лугинський спецлісгосп»  
(найменування власника лісів, постійного лісокористувача)

Лісництво Бовсунівське урочище \_\_\_\_\_  
квартал № 27 виділ № 6 ділянка № 3 площа 3,0 гектарів

Таксаційна характеристика насадження

Склад 10С3-Бп, вік 76 роки, бонітет 1, середній діаметр 32 сантиметри, середня висота 23 метрів, повнота 0,70, тип лісу В2ДС, рельєф рівнинний, експозиція -, ґрунт -, підріст -, підлісок -

Лісопатологічна характеристика насадження

Вид пошкодження насадження (лісова пожежа, буревій, сніголам, обледеніння, відмирання та всихання дерев, захаращеність, об'їдання шкідниками хвої/листя, наявність гусениць, масовий літ метеликів, опадання хвої/листя, відлущення кори на стовбурах та інші ознаки, не характерні для нормального стану дерев)

відмирання та всихання дерев

Ступінь пошкодження, ураження: \_\_\_\_\_ Слабка \_\_\_\_\_  
(поодинокі, слабке, середнє, сильне)

Вид розподілу пошкоджених дерев: \_\_\_\_\_ Поодинокі та групові \_\_\_\_\_  
(поодинокі, груповий, куртинний)

Обсяг ушкодженої деревини на 1 гектарі (окомірно) 15 куб. метрів, у тому числі сухостійної 10 куб. метрів

Ознаки погіршення стану лісових насаджень виявив:

Майстер лісу

(посада)

04.11.2020

Пом.лісничого

(лісничий (помічник лісничого))

04.11.2020

(підпис)

В.І.Баранівський

(ініціали та прізвище)

В.І.Синицький

(ініціали та прізвище)

Висновок інженера відділу (сектору) охорони і захисту лісу державного лісогосподарського (лісомисливського) підприємства або представника державного спеціалізованого лісозахисного підприємства щодо необхідності здійснення лісозахисних чи інших заходів з поліпшення санітарного стану лісів за результатами огляду санітарного стану лісової ділянки:

Потребує санітарної рубки вибіркової

Інженер ОЗЛ

(посада)

Я.М. Стужук

(ініціали та прізвище)

Додаток 2  
до Санітарних правил

ПОВІДОМЛЕННЯ  
про появу ознак погіршення санітарного стану лісових насаджень

Житомирська область  
(Автономна Республіка Крим, область)

ДП «Лугинський спецлісгосп»  
(найменування власника лісів, постійного лісокористувача)

Лісництво Бовсунівське урочище \_\_\_\_\_  
квартал № 32 виділ № 1 ділянка № \_\_\_\_\_ площа 2,9 гектарів

Таксаційна характеристика насадження

Склад 4С31Д35Бп-Я ле. вік 54 років, бонітет 1, середній діаметр 24 сантиметри.  
середня висота 20 метрів, повнота 0,80, тип лісу ВЗДС, рельєф рівнинний,  
експозиція -, ґрунт -, підріст -, підлісок -

Лісопатологічна характеристика насадження

Вид пошкодження насадження (лісова пожежа, буревій, сніголам, обледеніння, відмирання та всихання дерев, захаращеність, об'їдання шкідниками хвої/листя, наявність гусені, масовий літ метеликів, опадання хвої/листя, відлущення кори на стовбурах та інші ознаки, не характерні для нормального стану дерев)

відмирання та всихання дерев

Ступінь пошкодження, ураження: \_\_\_\_\_ Середнє \_\_\_\_\_  
(поодинокі, слабке, середнє, сильне)

Вид розподілу пошкоджених дерев: \_\_\_\_\_ Групове \_\_\_\_\_  
(поодинокий, груповий, куртинний)

Обсяг ушкодженої деревини на 1 гектарі (окомірно) 25 куб. метрів, у тому числі сухостійної 20 куб. метрів

Ознаки погіршення стану лісових насаджень виявив:

Майстер лісу

(посада)

02.11.2020

Пом.лісничого

(лісничий (помічник лісничого))

02.11.2020

(підпис)

(підпис)

С.П.Герасимчук

(ініціали та прізвище)

В.І.Синицький

(ініціали та прізвище)

Висновок інженера відділу (сектору) охорони і захисту лісу державного лісгосподарського (лісомисливського) підприємства або представника державного спеціалізованого лісозахисного підприємства щодо необхідності здійснення лісозахисних чи інших заходів з поліпшення санітарного стану лісів за результатами огляду санітарного стану лісової ділянки:

Потребує санітарної рубки вибіркової

Інженер ОЗЛ

(посада)

(підпис)

Я.М. Стужук

(ініціали та прізвище)

Додаток 2  
до Санітарних правил

ПОВІДОМЛЕННЯ  
про появу ознак погіршення санітарного стану лісових насаджень

Житомирська область  
(Автономна Республіка Крим, область)

ДП «Лугинський спецлісгосп»  
(найменування власника лісів, постійного лісокористувача)

Лісництво Бовсунівське урочище \_\_\_\_\_  
квартал № 32 виділ № 13 ділянка № \_\_\_\_\_ площа 1.8 гектарів

Таксаційна характеристика насадження

Склад 10СзК, вік 55 років, бонітет 1, середній діаметр 24 сантиметри, середня висота 21 метрів, повнота 0.70, тип лісу ВЗДС, рельєф рівнинний, експозиція -, ґрунт -, підріст -, підлісок -

Лісопатологічна характеристика насадження

Вид пошкодження насадження (лісова пожежа, буревій, сніголам, обледеніння, відмирання та всихання дерев, захаращеність, об'їдання шкідниками хвої/листя, наявність гусені, масовий літ метеликів, опадання хвої/листя, відлущення кори на стовбурах та інші ознаки, не характерні для нормального стану дерев)

відмирання та всихання дерев

Ступінь пошкодження, ураження: Слабка  
(поодинокі, слабка, середня, сильна)

Вид розподілу пошкоджених дерев: Групове та куртинне  
(поодинокий, груповий, куртинний)

Обсяг ушкодженої деревини на 1 гектарі (окомірно) 15 куб. метрів, у тому числі сухостійної 10 куб. метрів

Ознаки погіршення стану лісових насаджень виявив:

Майстер лісу

(посада)

02.11.2020

Пом.лісничого

(лісничий (помічник лісничого))

02.11.2020

(підпис)

(підпис)

С.П.Герасимчук

(ініціали та прізвище)

В.І.Синицький

(ініціали та прізвище)

Висновок інженера відділу (сектору) охорони і захисту лісу державного лісгосподарського (лісомисливського) підприємства або представника державного спеціалізованого лісозахисного підприємства щодо необхідності здійснення лісозахисних чи інших заходів з поліпшення санітарного стану лісів за результатами огляду санітарного стану лісової ділянки:

Потребує санітарної рубки вибіркової

Інженер ОЗЛ

(посада)

(підпис)

Я.М. Стужук

(ініціали та прізвище)



Додаток 2  
до Санітарних правил

ПОВІДОМЛЕННЯ  
про появу ознак погіршення санітарного стану лісових насаджень

Житомирська область  
(Автономна Республіка Крим, область)

ДП «Лугинський спецлісгосп»  
(найменування власника лісів, постійного лісокористувача)

Лісництво Бовсунівське урочище \_\_\_\_\_  
квартал № 32 виділ № 16 ділянка № \_\_\_\_\_ площа 1,3 гектарів

Таксаційна характеристика насадження

Склад 8С32/Із, вік 86 років, бонітет 2, середній діаметр 32 сантиметри, середня висота 24 метрів, повнота 0,70, тип лісу ВЗДС, рельєф рівнинний, експозиція -, ґрунт -, підлісок -

Лісопатологічна характеристика насадження

Вид пошкодження насадження (лісова пожежа, буревій, сніголам, обледеніння, відмирання та всихання дерев, захаращеність, об'їдання шкідниками хвої/листя, наявність гусениць, масовий літ метеликів, опадання хвої/листя, відлущення кори на стовбурах та інші ознаки, не характерні для нормального стану дерев)

відмирання та всихання дерев

Ступінь пошкодження, ураження: Слабка  
(поодинокі, слабкі, середні, сильні)

Вид розподілу пошкоджених дерев: Поодинокий та груповий  
(поодинокий, груповий, куртинний)

Обсяг ушкодженої деревини на 1 гектарі (окомірно) 15 куб. метрів, у тому числі сухостійної 10 куб. метрів

Ознаки погіршення стану лісових насаджень виявив:

Майстер лісу  
(посада)

02.11.2020

Ном.лісничого  
(лісничий (помічник лісничого))

02.11.2020

(підпис)

С.П.Герасимчук  
(ініціали та прізвище)

(підпис)

В.І.Синицький  
(ініціали та прізвище)

Висновок інженера відділу (сектору) охорони і захисту лісу державного лісогосподарського (лісомисливського) підприємства або представника державного спеціалізованого лісозахисного підприємства щодо необхідності здійснення лісозахисних чи інших заходів з поліпшення санітарного стану лісів за результатами огляду санітарного стану лісової ділянки:

Потребує санітарної рубки вибіркової

Інженер ОЗЛ  
(посада)

(підпис)

Я.М. Стужук  
(ініціали та прізвище)

Додаток 2  
до Санітарних правил

ПОВІДОМЛЕННЯ  
про появу ознак погіршення санітарного стану лісових насаджень

Житомирська область  
(Автономна Республіка Крим, область)

ДП «Лугинський спецлісгосп»  
(найменування власника лісів, постійного лісокористувача)

Лісництво Бовсунівське урочище \_\_\_\_\_  
квартал № 32 виділ № 29 ділянка № \_\_\_\_\_ площа 0,5 гектарів

Таксаційна характеристика насадження

Склад 10СЗК, вік 52 років, бонітет 1А, середній діаметр 24 сантиметри, середня висота 21 метрів, повнота 0,80, тип лісу ВЗДС, рельєф рівнинний, експозиція -, ґрунт -, підріст -, підлісок -

Лісопатологічна характеристика насадження

Вид пошкодження насадження (лісова пожежа, буревій, сніголам, обледеніння, відмирання та всихання дерев, захаращеність, об'їдання шкідниками хвої/листя, наявність гусені, масовий літ метеликів, опадання хвої/листя, відлущення кори на стовбурах та інші ознаки, не характерні для нормального стану дерев)

відмирання та всихання дерев

Ступінь пошкодження, ураження: Слабка  
(поодинокі, слабка, середня, сильна)

Вид розподілу пошкоджених дерев: групове та куртинне  
(поодинокі, груповий, куртинний)

Обсяг ушкодженої деревини на 1 гектарі (окомірно) 15 куб. метрів, у тому числі сухостійної 10 куб. метрів

Ознаки погіршення стану лісових насаджень виявив:

Майстер лісу

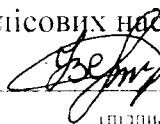
(посада)

02.11.2020

Пом.лісничого


(лісничий (помічник лісничого))

02.11.2020

  
(підпис)

С.П.Герасимчук

(ініціали та прізвище)

  
(підпис)

В.І.Синицький


(ініціали та прізвище)

Висновок інженера відділу (сектору) охорони і захисту лісу державного лісгосподарського (лісомисливського) підприємства або представника державного спеціалізованого лісозахисного підприємства щодо необхідності здійснення лісозахисних чи інших заходів з поліпшення санітарного стану лісів за результатами огляду санітарного стану лісової ділянки:

Потребує санітарної рубки вибіркової

Інженер ОЗЛ

(посада)

  
(підпис)

Я.М. Стужук

(ініціали та прізвище)

Додаток 2  
до Санітарних правил

ПОВІДОМЛЕННЯ  
про появу ознак погіршення санітарного стану лісових насаджень

Житомирська область  
(Автономна Республіка Крим, область)

ДП «Лугинський спецлісгосп»  
(найменування власника лісів, постійного лісокористувача)

Лісництво Бовсунівське урочище \_\_\_\_\_ -  
квартал № 32 виділ № 31 ділянка № \_\_\_\_\_ площа 0,8 гектарів

Таксаційна характеристика насадження

Склад 10Сз+Бп, вік 55 років, бонітет 1, середній діаметр 26 сантиметри, середня висота 21 метрів, повнота 0,70, тип лісу ВЗДС, рельєф рівнинний, експозиція -, ґрунт -, підріст -, підлісок -

Лісопатологічна характеристика насадження

Вид пошкодження насадження (лісова пожежа, буревій, сніголам, обледеніння, відмирання та всихання дерев, захаращеність, об'їдання шкідниками хвої/листя, наявність гусені, масовий літ метеликів, опадання хвої/листя, відлущення кори на стовбурах та інші ознаки, не характерні для нормального стану дерев)

відмирання та всихання дерев

Ступінь пошкодження, ураження: \_\_\_\_\_ Сильне \_\_\_\_\_  
(поодинокі, слабке, середнє, сильне)

Вид розподілу пошкоджених дерев: \_\_\_\_\_ Групове \_\_\_\_\_  
(поодинокі, груповий, куртинний)

Обсяг ушкодженої деревини на 1 гектарі (окомірно) 75 куб. метрів, у тому числі сухостійної 60 куб. метрів

Ознаки погіршення стану лісових насаджень виявив:

Майстер лісу

(посада)

03.11.2020

Пом.лісничого

(лісничий (помічник лісничого))

03.11.2020

(підпис)

(підпис)

С.П.Герасимчук

(ініціали та прізвище)

В.І.Синицький

(ініціали та прізвище)

Висновок інженера відділу (сектору) охорони і захисту лісу державного лісгосподарського (лісомисливського) підприємства або представника державного спеціалізованого лісозахисного підприємства щодо необхідності здійснення лісозахисних чи інших заходів з поліпшення санітарного стану лісів за результатами огляду санітарного стану лісової ділянки:

Потребує санітарної рубки вибіркової

Інженер ОЗЛ

(посада)

(підпис)

Я.М. Стужук

(ініціали та прізвище)

Додаток 2  
до Санітарних правил

## ПОВІДОМЛЕННЯ

про появу ознак погіршення санітарного стану лісових насаджень

Житомирська область  
(Автономна Республіка Крим, область)

ДП «Лугинський спецлісгосп»  
(найменування власника лісів, постійного лісокористувача)

Ліси́ство Бове́снівське урочище \_\_\_\_\_ - \_\_\_\_\_  
квартал № 32 Виділ № 50 ділянка № \_\_\_\_\_ площа 2,9 гектарів

## Таксаційна характеристика насадження

Скелі 5С34.Д31Бн, вік 86 років, бонітет 2, середній діаметр 32 сантиметри, середня висота 24 метрів, повнота 0,70, тип лісу ВЗДС, рельєф рівнинний, експозиція -, грунт -, підрісі -, підлісок -

## Лісопатологічна характеристика насадження

Вид пошкодження насадження (лісова пожежа, буревій, сніголам, обледеніння, відмирання та всихання дерев, захаращеність, об'їдання шкідниками хвої/листя, наявність гусені, масовий літ метеликів, опадання хвої/листя, відлущення кори на стовбурах та інші ознаки, не характерні для нормального стану дерев) -

відмирання та всихання дерев

Ступінь пошкодження, ураження: Середнє  
(поодинокі, слабке, середнє, сильне)

Вид розподілу пошкоджених дерев: \_\_\_\_\_ Групове \_\_\_\_\_  
(поодинокий, груповий, куртинний)

Обсяг ушкодженої деревини на 1 гектарі (окомірно) 20 куб. метрів, у тому числі сухостійної 15 куб. метрів

Ознаки погіршення стану лісових насаджень виявив:

## Майстер лісу

..(посага)

03.11.2020

## Помісничого

(лісничий (помічник лісничого))

03.11.2020

(pidm\)

(підпис)

С.П.Герасимчук

(ініціали та прізвище)

В.І.Синицький

(ініціали та прізвище)

Висновок інженера відділу (сектору) охорони і захисту лісу державного лісогосподарського (лісомисливського) підприємства або представника державного спеціалізованого лісозахисного підприємства щодо необхідності здійснення лісозахисних чи інших заходів з поліпшення санітарного стану лісів за результатами огляду санітарного стану лісової ділянки:

Потребує санітарної рубки вибіркової

Інженер ОЗЛ

(но́ча,та)

~~Private~~

Я.М. Стужук

(ініціати та прізвище)

## ПОВІДОМЛЕННЯ

про появу ознак погіршення санітарного стану лісових насаджень

Житомирська область  
(Автономна Республіка Крим, область)

ДП «Лугинський спецлісгосп»  
(найменування власника лісів, постійного лісокористувача)

Лісництво Бовсунівське урочище \_\_\_\_\_ -  
квартал № 32 виділ № 53 ділянка № 3 площа 5,5 гектарів

## Таксаційна характеристика насадження

Склад \_10Сз+Бп, вік 61 років, бонітет 1, середній діаметр 26 сантиметри, середня висота 21 метрів, повнота 0,70, тип лісу ВЗДС, рельєф \_рівнинний\_, експозиція \_\_. ґрунт \_\_. підріст \_\_. підлісок \_.

## Лісонатологічна характеристика насадження

Вид пошкодження насадження (лісова пожежа, буревій, сніголам, обледеніння, відмирання та всихання дерев, захаращеність, об'їдання шкідниками хвої/листя, наявність гусені, масовий літ метеликів, опадання хвої/листя, відлущення кори на стовбурах та інші ознаки, не характерні для нормального стану дерев)

відмирання та всихання дерев

Ступінь пошкодження, ураження: Слабка  
(поодинокі, слабка, середня, сильна)

Вид розподілу пошкоджених дерев: Поодинокі та групові \_\_\_\_\_  
(поодинокий, груповий, куртинний)

Обсяг ушкодженої деревини на 1 гектарі (околірно) 15 куб. метрів, у тому числі сухостійної 10 куб. метрів

Ознаки погіршення стану лісових насаджень виявив:

Майстер лісу  
(посада)

03.11.2020

# Пом.лісничого

(лісничий (помічник лісничого))

03.11.2020

(підпис)

(підпис)

С.П.Герасимчук

(ініціали та прізвище)

В.І.Синицький

(ініціали та прізвище)

Висновок інженера відділу (сектору) охорони і захисту лісу державного лісогосподарського (лісомисливського) підприємства або представника державного спеціалізованого лісозахисного підприємства щодо необхідності здійснення лісозахисних чи інших заходів з поліпшення санітарного стану лісів за результатами огляду санітарного стану лісової ділянки:

Потребує санітарної рубки вибіркової

Инженер ОЗЛ

(посада)

Я.М Сужук

(ініціали та прізвище)

Додаток 2  
до Санітарних правил

ПОВІДОМЛЕННЯ  
про появу ознак погіршення санітарного стану лісових насаджень

Житомирська область  
(Автономна Республіка Крим, область)

ДП «Лугинський спецлісгосп»  
(найменування власника лісів, постійного лісокористувача)

Лісництво Бовсунівське                      урочище \_\_\_\_\_  
квартал № 34      відділ № 31      ділянка № 2      площа 10.0 гектарів

Таксаційна характеристика насадження

Склад 5С35Бп, вік 66 роки, бонітет 1, середній діаметр 28 сантиметри, середня висота 23 метрів, повнота 0,70, тип лісу ВЗДС, рельєф рівнинний, експозиція -, ґрунт -, підріст -, підлісок -

Лісопатологічна характеристика насадження

Вид пошкодження насадження (лісова пожежа, буревій, сніголам, обледеніння, відмирання та всихання дерев, захаращеність, об'їдання шкідниками хвої/листя, наявність гусені, масовий літ метеликів, опадання хвої/листя, відлущення кори на стовбурах та інші ознаки, не характерні для нормального стану дерев)

відмирання та всихання дерев

Ступінь пошкодження, ураження: Середнє  
(поодинокі, слабке, середнє, сильне)

Вид розподілу пошкоджених дерев: Групове  
(поодинокий, груповий, куртинний)

Обсяг ушкодженої деревини на 1 гектарі (окомірно) 20 куб. метрів, у тому числі сухостійної 15 куб. метрів

Ознаки погіршення стану лісових насаджень виявив:

Майстер лісу

(посада)

03.11.2020

Пом.лісничого

(лісничий (помічник лісничого))

03.11.2020

(підпис)

(підпис)

С.П.Герасимчук

(ініціали та прізвище)

В.І.Синицький

(ініціали та прізвище)

Висновок інженера відділу (сектору) охорони і захисту лісу державного лісгосподарського (лісомисливського) підприємства або представника державного спеціалізованого лісозахисного підприємства щодо необхідності здійснення лісозахисних чи інших заходів з поліпшення санітарного стану лісів за результатами огляду санітарного стану лісової ділянки:

Потребує санітарної рубки вибіркової

Інженер ОЗЛ

(посада)

03.11.2020

Пом.лісничого

(лісничий (помічник лісничого))

03.11.2020

(підпис)

Я.М. Стужук

(ініціали та прізвище)



Додаток 2  
до Санітарних правил

ПОВІДОМЛЕННЯ  
про появу ознак погіршення санітарного стану лісових насаджень

Житомирська область  
(Автономна Республіка Крим, область)

ДП «Лугинський спецлісгосп»  
(найменування власника лісів, постійного лісокористувача)

Лісництво Бовсунівське урочище \_\_\_\_\_  
квартал № 34 виділ № 31 ділянка № 3 площа 10,0 гектарів

Таксаційна характеристика насадження

Склад 5Сз5Бп, вік 66 роки, бонітет 1, середній діаметр 28 сантиметри, середня висота 23 метрів, повнота 0,70, тип лісу ВЗДС, рельєф рівнинний, експозиція -, ґрунт -, підріст -, підлісок -

Лісопатологічна характеристика насадження

Вид пошкодження насадження (лісова пожежа, буревій, сніголам, обледеніння, відмирання та всихання дерев, захаращеність, об'їдання шкідниками хвої/листя, наявність гусениць, масовий літ метеликів, опадання хвої/листя, відлущення кори на стовбурах та інші ознаки, не характерні для нормального стану дерев)

відмирання та всихання дерев

Ступінь пошкодження, ураження: \_\_\_\_\_ Середнє \_\_\_\_\_  
(поодинокі, слабке, середнє, сильне)

Вид розподілу пошкоджених дерев: \_\_\_\_\_ Групове \_\_\_\_\_  
(поодинокі, груповий, куртинний)

Обсяг ушкодженої деревини на 1 гектарі (окомірно) 20 куб. метрів, у тому числі сухостійної 15 куб. метрів

Ознаки погіршення стану лісових насаджень виявив:

Майстер лісу

(посада)

03.11.2020

Пом.лісничого

(лісничий (помічник лісничого))

03.11.2020

(підпис)

С.П.Герасимчук

(ініціали та прізвище)

(підпис)

В.І.Синицький

(ініціали та прізвище)

Висновок інженера відділу (сектору) охорони і захисту лісу державного лісгосподарського (лісомисливського) підприємства або представника державного спеціалізованого лісозахисного підприємства щодо необхідності здійснення лісозахисних чи інших заходів з поліпшення санітарного стану лісів за результатами огляду санітарного стану лісової ділянки:

Потребує санітарної рубки вибіркової

Інженер ОЗЛ

(посада)

Я.М. Стужук

(ініціали та прізвище)

Додаток 2  
до Санітарних правил

ПОВІДОМЛЕННЯ  
про появу ознак погіршення санітарного стану лісових насаджень

Житомирська область  
(Автономна Республіка Крим, область)

ДП «Лугинський спецлісгосп»  
(найменування власника лісів, постійного лісокористувача)

Лісництво Бовсунівське урочище \_\_\_\_\_  
карта № 34 виділ № 31 ділянка № 4 площа 9,8 гектарів

Таксаційна характеристика насадження

Склад 5С35Бп, вік 66 роки, бонітет 1, середній діаметр 28 сантиметри, середня висота 23 метрів, повнота 0,70, тип лісу ВЗДС, рельєф рівнинний, експозиція \_\_, ґрунт \_\_, підріст \_\_, підлісок \_\_

Лісопатологічна характеристика насадження

Вид пошкодження насадження (лісова пожежа, буревій, сніголам, обледеніння, відмирання та всихання дерев, захаращеність, об'їдання шкідниками хвої/листя, наявність гусені, масовий літ метеликів, опадання хвої/листя, відлущення кори на стовбурах та інші ознаки, не характерні для нормального стану дерев)

відмирання та всихання дерев

Ступінь пошкодження, ураження: Середнє  
(поодинокі, слабке, середнє, сильне)

Вид розподілу пошкоджених дерев: Групове  
(поодинокий, груповий, куртинний)

Обсяг ушкодженої деревини на 1 гектарі (окомірно) 20 куб. метрів, у тому числі сухостійної 15 куб. метрів

Ознаки погіршення стану лісових насаджень виявив:

Майстер лісу

(посада)

03.11.2020

Пом.лісничого

(лісничий (помічник лісничого))

03.11.2020

(підпис)

С.П.Герасимчук

(ініціали та прізвище)

В.І.Синицький

(ініціали та прізвище)

Висновок інженера відділу (сектору) охорони і захисту лісу державного лісогосподарського (лісомисливського) підприємства або представника державного спеціалізованого лісозахисного підприємства щодо необхідності здійснення лісозахисних чи інших заходів з поліпшення санітарного стану лісів за результатами огляду санітарного стану лісової ділянки:

Потребує санітарної рубки вибіркової

Інженер ОЗЛ

(посада)

(підпис)

Я.М. Стужук

(ініціали та прізвище)

Додаток 2  
до Санітарних правил

ПОВІДОМЛЕННЯ  
про появу ознак погіршення санітарного стану лісових насаджень

Житомирська область  
(Автономна Республіка Крим, область)

ДП «Лугинський спецлісгосп»  
(найменування власника лісів, постійного лісокористувача)

Лісництво Бовеунівське урочище \_\_\_\_\_ -  
квартал № 35 виділ № 1 ділянка № \_\_\_\_\_ площа 1,7 гектарів

Таксаційна характеристика насадження

Склад 7Сз3Бп, вік 61 роки, бонітет 1, середній діаметр 26 сантиметри, середня висота 21 метрів, повнота 0.80, тип лісу ВЗДС, рельєф рівнинний, експозиція -, ґрунт -, підріст -, підлісок -

Лісонатологічна характеристика насадження

Вид пошкодження насадження (лісова пожежа, буревій, сніголам, обледеніння, відмирання та всихання дерев, захаращеність, об'їдання шкідниками хвої/листя, наявність гусені, масовий літ метеликів, опадання хвої/листя, відлущення кори на стовбурах та інші ознаки, не характерні для нормального стану дерев)

відмирання та всихання дерев

Ступінь пошкодження, ураження: \_\_\_\_\_ Середнє \_\_\_\_\_  
(поодинокі, слабе, середнє, сильне)

Вид розподілу пошкоджених дерев: \_\_\_\_\_ Групове \_\_\_\_\_  
(поодинокі, групові, куртинні)

Обсяг ушкодженої деревини на 1 гектарі (окомірно) 20 куб. метрів, у тому числі сухостійної 15 куб. метрів

Ознаки погіршення стану лісових насаджень виявив:

Майстер лісу

(посада)

03.11.2020

Пом.лісничого

(лісничий (помічник лісничого))

03.11.2020

(підпис)

(підпис)

В.С.Шпиц

(ініціали та прізвище)

В.І.Синицький

(ініціали та прізвище)

Висновок інженера відділу (сектору) охорони і захисту лісу державного лісгосподарського (лісомисливського) підприємства або представника державного спеціалізованого лісозахисного підприємства щодо необхідності здійснення лісозахисних чи інших заходів з поліпшення санітарного стану лісів за результатами огляду санітарного стану лісової ділянки:

Потребує санітарної рубки вибіркової

Інженер ОЗЛ

(посада)

Я.М. Стужук

(ініціали та прізвище)

Додаток 2  
до Санітарних правил

ПОВІДОМЛЕННЯ  
про появу ознак погіршення санітарного стану лісових насаджень

Житомирська область  
(Автономна Республіка Крим, область)

ДП «Лугинський спецлісгосп»  
(найменування власника лісів, постійного лісокористувача)

Лісництво Бовсунівське урочище \_\_\_\_\_  
квартал № 35 виділ № 6 ділянка № \_\_\_\_\_ площа 4,3 гектарів

Таксаційна характеристика насадження

Склад 5С35Бп, вік 61 роки, бонітет 1, середній діаметр 28 сантиметри, середня висота 21 метрів, повнота 0,80, тип лісу ВЗДС, рельєф рівнинний, експозиція \_\_\_\_, ґрунт \_\_\_\_, підріст \_\_\_\_, підлісок \_\_\_\_,

Лісонатологічна характеристика насадження

Вид пошкодження насадження (лісова пожежа, буревій, сніголам, обледеніння, відмирання та всихання дерев, захаращеність, об'їдання шкідниками хвої/листя, наявність гусені, масовий літ метеликів, опадання хвої/листя, відлущення кори на стовбурах та інші ознаки, не характерні для нормального стану дерев)

відмирання та всихання дерев

Ступінь пошкодження, ураження: \_\_\_\_\_ Середнє \_\_\_\_\_  
(поодинокі, слабке, середнє, сильне)

Вид розподілу пошкоджених дерев: \_\_\_\_\_ Групове \_\_\_\_\_  
(поодинокий, груповий, куртинний)

Обсяг ушкодженої деревини на 1 гектарі (окомірно) 20 куб. метрів, у тому числі сухостійної 15 куб. метрів

Ознаки погіршення стану лісових насаджень виявив:

Майстер лісу

(посада)

03.11.2020

Пом.лісничого

(лісничий (помічник лісничого))

03.11.2020

(підпис)

В.С.Шпиц

(ініціали та прізвище)

(підпис)

В.І.Синицький

(ініціали та прізвище)

Висновок інженера відділу (сектору) охорони і захисту лісу державного лісгосподарського (лісомисливського) підприємства або представника державного спеціалізованого лісозахисного підприємства щодо необхідності здійснення лісозахисних чи інших заходів з поліпшення санітарного стану лісів за результатами огляду санітарного стану лісової ділянки:

Потребує санітарної рубки вибіркової

Інженер ОЗЛ

(посада)

(підпис)

Я.М. Стужук

(ініціали та прізвище)

Додаток 2  
до Санітарних правил

ПОВІДОМЛЕННЯ  
про появу ознак погіршення санітарного стану лісових насаджень

Житомирська область  
(Автономна Республіка Крим, область)

ДП «Лугинський спецлісгосп»  
(найменування власника лісів, постійного лісокористувача)

Лісництво Бовсунівське \_\_\_\_\_ урочище \_\_\_\_\_  
квартал № 39 виділ № 10 ділянка № \_\_\_\_\_ площа 0,6 гектарів

Таксаційна характеристика насадження

Склад С3ІОс1Бп1Влч, вік 58 роки, бонітет 1, середній діаметр 22 сантиметри, середня висота 20 метрів, повнота 0,70, тип лісу ВЗДС, рельєф рівнинний, експозиція -, ґрунт -, підріст -, підлісок -

Лісопатологічна характеристика насадження

Вид пошкодження насадження (лісова пожежа, буревій, сніголам, обледеніння, відмирання та всихання дерев, захаращеність, об'їдання шкідниками хвої/листя, наявність гусениць, масовий літ метеликів, опадання хвої/листя, відлущення кори на стовбурах та інші ознаки, не характерні для нормального стану дерев)

відмирання та всихання дерев

Ступінь пошкодження, ураження: \_\_\_\_\_ Середнє \_\_\_\_\_  
(поодинокі, слабе, середнє, сильне)

Вид розподілу пошкоджених дерев: \_\_\_\_\_ Групове \_\_\_\_\_  
(поодинокий, груповий, куртинний)

Обсяг ушкодженої деревини на 1 гектарі (окомірно) 20 куб. метрів, у тому числі сухостійної 15 куб. метрів

Ознаки погіршення стану лісових насаджень виявив:

Майстер лісу \_\_\_\_\_

(посада)

07.11.2020

Пом.лісничого \_\_\_\_\_

(співначий (помічник лісничого)

07.11.2020

(підпис)

А.В.Багрий

(ініціали та прізвище)

(підпис)

В.І.Синицький

(ініціали та прізвище)

Висновок інженера відділу (сектору) охорони і захисту лісу державного лісгосподарського (лісомисливського) підприємства або представника державного спеціалізованого лісозахисного підприємства щодо необхідності здійснення лісозахисних чи інших заходів з поліпшення санітарного стану лісів за результатами огляду санітарного стану лісової ділянки:

Потребує санітарної рубки вибіркової

Інженер ОЗЛ \_\_\_\_\_

(посада)

Я.М. Стужук

(ініціали та прізвище)

Додаток 2  
до Санітарних правил

## ПОВІДОМЛЕННЯ

про появу ознак погіршення санітарного стану лісових насаджень

Житомирська область  
(Автономна Республіка Крим, область)

ДП «Лугинський спецлісгосп»  
(найменування власника лісів, постійного лісокористувача)

Лісництво Бовсунівське                      урочище \_\_\_\_\_  
квартал № 39    виділ № 12               ділянка № \_\_\_\_\_ площа 0,6 гектарів

## Таксаційна характеристика насадження

Склад \_6С34Бп, вік 46 роки, бонітет 3, середній діаметр 18 сантиметри, середня висота 11 метрів, повнота 0,70, тип лісу В4ДС, рельєф \_рівнинний\_, експозиція \_\_, ґрунт \_\_, підріст \_\_, підлісок \_\_

## Місопатологічна характеристика насадження

Вид пошкодження насадження (лісова пожежа, буревій, сніголам, обледеніння, відмирання та висихання дерев, захаращеність, об'їдання шкідниками хвої/листя, наявність гусені, масовий літ метеликів, опадання хвої/листя, відлущення кори на стовбурах та інші ознаки, не характерні для нормального стану дерев)

відмирання та всихання дерев

Ступінь пошкодження, ураження: Сильне  
(поодинокі, слабке, середнє, сильне)

(поодинокі, слабкі, середні, сильні)

Вид розподілу пошкоджених дерев: \_\_\_\_\_ Групове \_\_\_\_\_  
(поодинокий, груповий, куртинний)

(поодинокий, груповий, куртинний)

Обсяг ушкодженої деревини на 1 гектарі (окоірно) \_\_\_\_40\_\_\_\_ куб. метрів, у тому числі сухостійної 35 куб. метрів

Ознаки погіршення стану лісових насаджень виявив:

## Майстер лісу

(local)

(ИДПНС)

А.В.Багрий

(ініціали та прізвище)

07.11.2020

## Помісничого

(дiсничий (помiчник дiсничого)

(підпис)

В.І.Синицький

(ініціали та прізвище)

07.11.2020

Висновок інженера відділу (сектору) охорони і захисту лісу державного лісогосподарського (лісомисливського) підприємства або представника державного спеціалізованого лісозахисного підприємства щодо необхідності здійснення лісозахисних чи інших заходів з поліпшення санітарного стану лісів за результатами огляду санітарного стану лісової ділянки:

Потребує санітарної рубки вибіркової

Інженер О.З.І

(110344)

LETTERS

Я.М. Стужук

(ініціали та прізвище)



Додаток 2  
до Санітарних правил

ПОВІДОМЛЕННЯ  
про появу ознак погіршення санітарного стану лісових насаджень

Житомирська область  
(Автономна Республіка Крим, область)

ДП «Лугинський спецлісгосп»  
(найменування власника лісів, постійного лісокористувача)

Лісництво Бовсунівське : урочище \_\_\_\_\_  
квартал № 39 виділ № 15 ділянка № \_\_\_\_\_ площа 0,6 гектарів

Таксаційна характеристика насадження

Склад 6С34Бп, вік 46 роки, бонітет 3, середній діаметр 16 сантиметри, середня висота 12 метрів, повнота 0,60, тип лісу В4ДС, рельєф рівнинний, експозиція -, ґрунт -, підріст -, підлісок -

Лісопатологічна характеристика насадження

Вид пошкодження насадження (лісова пожежа, буревій, сніголам, обледеніння, відмирання та всихання дерев, захаращеність, об'їдання шкідниками хвої/листя, наявність гусені, масовий літ метеликів, опадання хвої/листя, відлущення кори на стовбурах та інші ознаки, не характерні для нормального стану дерев)

відмирання та всихання дерев

Ступінь пошкодження, ураження: Сильне  
(поодинокі, слабе, середні, сильні)

Вид розподілу пошкоджених дерев: Групове  
(поодинокий, груповий, куртинний)

Обсяг ушкодженої деревини на 1 гектарі (окоірно) 30 куб. метрів, у тому числі сухостійної 25 куб. метрів

Ознаки погіршення стану лісових насаджень виявив:

Майстер лісу

(посада)

07.11.2020

Ном.лісничого

(лісничий (помічник лісничого))

07.11.2020

(підпис)

(підпис)

А.В.Багрий

(ініціали та прізвище)

В.І.Синицький

(ініціали та прізвище)

Висновок інженера відділу (сектору) охорони і захисту лісу державного лісогосподарського (лісомисливського) підприємства або представника державного спеціалізованого лісозахисного підприємства щодо необхідності здійснення лісозахисних чи інших заходів з поліпшення санітарного стану лісів за результатами огляду санітарного стану лісової ділянки:

Потребує санітарної рубки вибіркової

Інженер ОЗЛ

(посада)

(підпис)

Я.М. Стужук

(ініціали та прізвище)

## ПОВІДОМЛЕННЯ

про появу ознак погіршення санітарного стану лісових насаджень.

ДП «Лугинський спецлісгосп»  
(найменування власника лісів, постійного лісокористувача)

## Таксаційна характеристика насадження

## Лісопатологічна характеристика насадження

відмирання та всихання дерев

Ознаки погіршення стану лісових насаджень виявив:

(ініціали та прізвище)

(ініціали та прізвище)

Додаток 2  
до Санітарних правил

## ПОВІДОМЛЕННЯ

про появу ознак погіршення санітарного стану лісових насаджень

Житомирська область  
(Автономна Республіка Крим, область)

ДП «Лугинський спецдигосп»  
(найменування власника лісів, постійного лісокористувача)

Лісництво Бовсунівське                      урочище \_\_\_\_\_  
квартал № 39        виділ № 18       ділянка № \_\_\_\_\_ площа 2,6 гектарів

## Таксаційна характеристика насадження

Склад \_10Сз+Бп, вік 56 роки, бонітет 2, середній діаметр 24 сантиметри, середня висота 17 метрів, повнота 0,70, тип лісу ВЗДС, рельєф \_рівнинний\_, експозиція \_-\_, ґрунт - , підріст - , підлісок -

## Лісопатологічна характеристика насадження

Вид пошкодження насадження (лісова пожежа, буревій, сніголам, обледеніння, відмирання та всихання дерев, захаращеність, об'їдання шкідниками хвої/листя, наявність гусені, масовий літ метеликів, опадання хвої/листя, відлущення кори на стовбурах та інші ознаки, не характерні для нормального стану дерев)

відмирання та всихання дерев

Ступінь пошкодження, ураження: Середнє  
(поодинокі, слабе, середнє, сильне)

Вид розподілу пошкоджених дерев: \_\_\_\_\_ Групове \_\_\_\_\_  
(поодинокий, груповий, куртинний)

Обсяг ушкодженої деревини на 1 гектарі (околірно) \_\_\_\_20\_\_\_\_ куб. метрів, у тому числі сухостійної 15 куб. метрів

Ознаки погіршення стану лісових насаджень виявив:

Майстер лісу  
(посада)

(підпис)

А.В.Багрий  
(ініціали та прізвище)

09.11.2020

## Помісничого

✓  
(11/21/1973)

В.І.Синицький  
(ініціали та прізвище)

09.11.2020

Висновок інженера відділу (сектору) охорони і захисту лісу державного лісгосподарського (лісгоспоземельного) підприємства або представника державного спеціалізованого лісозахисного підприємства щодо необхідності здійснення лісозахисних чи інших заходів з поліпшення санітарного стану лісів за результатами огляду санітарного стану лісової ділянки:

Потребує санітарної рубки вибіркової

Інженер ОЗЛ

Я.М. Стужук

Додаток 2  
до Санітарних правил

## ПОВІДОМЛЕННЯ

### про появу ознак погіршення санітарного стану лісових насаджень

Житомирська область  
(Автономна Республіка Крим, область)

ДП «Лугинський спецлісгосп»  
(найменування власника лісів, постійного лісокористувача)

Лісництво Бовсунівське                      урочище \_\_\_\_\_  
квартал № 40        виділ № 12       ділянка № \_\_\_\_\_ площа 0,3 гектарів

## Таксаційна характеристика насадження

Склад 10Сз, вік 73 роки, бонітет 2, середній діаметр 28 сантиметри, середня висота 22 метрів, повнота 0,80, тип лісу В2ДС, рельєф рівнинний, експозиція \_\_, ґрунт \_\_, підріст \_\_, підлісок \_\_

## Лісонатологічна характеристика насадження

Вид пошкодження насадження (лісова пожежа, буревій, сніголам, обледеніння, відмирання та висихання дерев, захаращеність, об'їдання шкідниками хвої/листя, наявність гусені, масовий літ метеликів, опадання хвої/листя, відлущення кори на стовбурах та інші ознаки, не характерні для нормального стану дерев)

відмирання та всихання дерев

Ступінь пошкодження, ураження: Слабке  
(поодинокі, слабке, середнє, сильне)

Вид розподілу пошкоджених дерев: \_\_\_\_\_ Поодинокі та групові \_\_\_\_\_  
(поодинокий, груповий, куртинний)

Обсяг ушкодженої деревини на 1 гектарі (околірно) 15 куб. метрів, у тому числі сухостійної 10 куб. метрів

Ознаки погіршення стану лісових насаджень виявив:

## Майстер лісу

(носа,ла)

09.11.2020

## Помісничого

(лісничий (помічник лісничого))

09.11.2020

(підпис)

(подпись)

А.В.Багрий

(ініціали та прізвище)

В.І.Синицький

(ініціали та прізвище)

Висновок інженера відділу (сектору) охорони і захисту лісу державного лісгосподарського (лісомисливського) підприємства або представника державного спеціалізованого лісозахисного підприємства щодо необхідності здійснення лісозахисних чи інших заходів з поліпшення санітарного стану лісів за результатами огляду санітарного стану лісової ділянки:

Потребує санітарної рубки вибіркової

Инженер ОЗ.1

(носада)

Я.М. Стужук

(ініціали та прізвище)

Додаток 2  
до Санітарних правил

ПОВІДОМЛЕННЯ  
про появу ознак погіршення санітарного стану лісових насаджень

Житомирська область  
(Автономна Республіка Крим, область)

ДП «Лугинський спецлісгосп»  
(найменування власника лісів, постійного лісокористувача)

Лісництво Бовсунівське урочище \_\_\_\_\_  
квартал № 40 виділ № 16 ділянка № \_\_\_\_\_ площа 1,2 гектарів

Таксаційна характеристика насадження

Склад 10Сз+Сб, вік 73 роки, бонітет 2, середній діаметр 28 сантиметри, середня висота 22 метрів, повнота 0,80, тип лісу В2ДС, рельєф рівнинний, експозиція -, грунт -, підріст -, підлісок -

Лісопатологічна характеристика насадження

Вид пошкодження насадження (лісова пожежа, буревій, сніголам, обледеніння, відмирання та всихання дерев, захаращеність, об'їдання шкідниками хвої/листя, наявність гусені, масовий літ метеликів, опадання хвої/листя, відлущення кори на стовбурах та інші ознаки, не характерні для нормального стану дерев)

відмирання та всихання дерев

Ступінь пошкодження, ураження: \_\_\_\_\_ Слабке \_\_\_\_\_  
(поодинокі, слабе, середнє, сильне)

Вид розподілу пошкоджених дерев: \_\_\_\_\_ Поодинокі та групові \_\_\_\_\_  
(поодинокі, групові, куртинні)

Обсяг ушкодженої деревини на 1 гектарі (окомірно) 15 куб. метрів, у тому числі сухостійної 10 куб. метрів

Ознаки погіршення стану лісових насаджень виявив:

Майстер лісу

(посада)

09.11.2020

Пом.лісничого

(лісничий (помічник лісничого))

09.11.2020

(підпис)

А.В.Багрий

(ініціали та прізвище)

(підпис)

В.І.Синицький

(ініціали та прізвище)

Висновок інженера відділу (сектору) охорони і захисту лісу державного лісгосподарського (лісомисливського) підприємства або представника державного спеціалізованого лісозахисного підприємства щодо необхідності здійснення лісозахисних чи інших заходів з поліпшення санітарного стану лісів за результатами огляду санітарного стану лісової ділянки:

Потрібує санітарної рубки вибіркової

Інженер ОЗЛ

(посада)

Я.М. Стужук

(ініціали та прізвище)

Додаток 2  
до Санітарних правил

ПОВІДОМЛЕННЯ  
про появу ознак погіршення санітарного стану лісових насаджень

Житомирська область  
(Автономна Республіка Крим, область)

ДП «Лугинський спецлісгосп»  
(найменування власника лісів, постійного лісокористувача)

Лісництво Бовсунівське урочище \_\_\_\_\_  
квартал № 40 виділ № 18 ділянка № \_\_\_\_\_ площа 0,6 гектарів

Таксаційна характеристика насадження

Склад 10Сз, вік 54 роки, бонітет 1А, середній діаметр 24 сантиметри, середня висота 22 метрів, повнота 0.70, тип лісу В2ДС, рельєф рівнинний, експозиція -, ґрунт -, підріст -, підбілок -

Лісопатологічна характеристика насадження

Вид пошкодження насадження (лісова пожежа, буревій, сніголам, обледеніння, відмирання та всихання дерев, захаращеність, об'їдання шкідниками хвої/листя, наявність гусени, масовий літ метеликів, опадання хвої/листя, відлущення кори на стовбурах та інші ознаки, не характерні для нормального стану дерев)

відмирання та всихання дерев

Ступінь пошкодження, ураження: Слабке  
(поодинокі, слабе, середнє, сильне)

Вид розподілу пошкоджених дерев: Поодинокі та групові  
(поодинокий, груповий, куртинний)

Обсяг ушкодженої деревини на 1 гектарі (окомірно) 15 куб. метрів, у тому числі сухостійної 10 куб. метрів

Ознаки погіршення стану лісових насаджень виявив:

Майстер лісу

(посада)

09.11.2020

Пом.лісничого

(лісничий (помічник лісничого))

09.11.2020

(підпис)

А.В.Багрий

(інішали та прізвище)

(підпис)

В.І.Синицький

(інішали та прізвище)

Висновок інженера відділу (сектору) охорони і захисту лісу державного лісгосподарського (лісомисливського) підприємства або представника державного спеціалізованого лісозахисного підприємства щодо необхідності здійснення лісозахисних чи інших заходів з поліпшення санітарного стану лісів за результатами огляду санітарного стану лісової ділянки:

Потребує санітарної рубки вибіркової

Інженер ОЗЛ

(посада)

Я.М. Стужук

(інішали та прізвище)



Додаток 2  
до Санітарних правил

ПОВІДОМЛЕННЯ  
про появу ознак погіршення санітарного стану лісових насаджень

Житомирська область  
(Автономна Республіка Крим, область)

ДП «Лугинський спецлісгосп»  
(найменування власника лісів, постійного лісокористувача)

Лісництво Бовсунівське урочище \_\_\_\_\_  
квартал № 9 виділ № 5 ділянка № 2 площа 0,6 гектарів

Таксаційна характеристика насадження

Склад 10Сз+Бп, вік 51 роки, бонітет 1, середній діаметр 22 сантиметри, середня висота 19 метрів, повнота 0,80, тип лісу В2ДС, рельєф рівнинний, експозиція -, ґрунт -, підріст -, підлісок -

Лісопатологічна характеристика насадження

Вид пошкодження насадження (лісова пожежа, буревій, сніголам, обледеніння, відмирання та всихання дерев, захаращеність, об'їдання шкідниками хвої/листя, наявність гусені, масовий літ метеликів, опадання хвої/листя, відлущення кори на стовбурах та інші ознаки, не характерні для нормального стану дерев)

відмирання та всихання дерев

Ступінь пошкодження, ураження: Сильне  
(поодинокі, слабке, середнє, сильне)

Вид розподілу пошкоджених дерев: Суцільне  
(поодинокі, груповий, куртинний)

Обсяг ушкодженої деревини на 1 гектарі (окомірно) 185 куб. метрів, у тому числі сухостійної 170 куб. метрів

Ознаки погіршення стану лісових насаджень виявив:

Майстер лісу

(посада)

10.11.2020

Пом.лісничого

(лісничий (помічник лісничого))

10.11.2020

(підпис)

(підпис)

А.В.Багрий

(ініціали та прізвище)

В.І.Синицький

(ініціали та прізвище)

Висновок інженера відділу (сектору) охорони і захисту лісу державного лісгосподарського (лісомисливського) підприємства або представника державного спеціалізованого лісозахисного підприємства щодо необхідності здійснення лісозахисних чи інших заходів з поліпшення санітарного стану лісів за результатами огляду санітарного стану лісової ділянки:

Потребує санітарної рубки суцільної

Інженер ОЗЛ

Я.М. Стужук

Додаток 2  
до Санітарних правил

ПОВІДОМЛЕННЯ  
про появу ознак погіршення санітарного стану лісових насаджень

Житомирська область  
(Автономна Республіка Крим, область)

ДП «Лугинський спецлісгосп»  
(найменування власника лісів, постійного лісокористувача)

Лісництво Бовсунівське урочище \_\_\_\_\_  
квартал № 14 виділ № 45 ділянка № 1 площа 0.6 гектарів

Таксаційна характеристика насадження

Склад 10Сз+Бп, вік 58 роки, бонітет 1, середній діаметр 22 сантиметри, середня висота 20 метрів, повнота 0,70, тип лісу В2ДС, рельєф рівнинний, експозиція -, ґрунт -, підріст -, підлісок -

Лісопатологічна характеристика насадження

Вид пошкодження насадження (лісова пожежа, буревій, сніголам, обледеніння, відмирання та всихання дерев, захаращеність, об'їдання шкідниками хвої/листя, наявність гусені, масовий літ метеликів, опадання хвої/листя, відлущення кори на стовбурах та інші ознаки, не характерні для нормального стану дерев)

відмирання та всихання дерев

Ступінь пошкодження, ураження: Сильне  
(поодинокі, слабке, середнє, сильне)

Вид розподілу пошкоджених дерев: Суцільний  
(поодинокі, груповий, куртинний)

Обсяг ушкодженої деревини на 1 гектарі (окомірно) 225 куб. метрів, у тому числі сухостійної 205 куб. метрів

Ознаки погіршення стану лісових насаджень виявив:

Майстер лісу


(посада)

10.11.2020

Пом.лісничого


(лісничий (помічник лісничого))

10.11.2020

  
(підпис)

А.Ф.Синицький

(ініціали та прізвище)

  
(підпис)

В.І.Синицький


(ініціали та прізвище)

Висновок інженера відділу (сектору) охорони і захисту лісу державного лісогосподарського (лісомисливського) підприємства або представника державного спеціалізованого лісозахисного підприємства щодо необхідності здійснення лісозахисних чи інших заходів з поліпшення санітарного стану лісів за результатами огляду санітарного стану лісової ділянки:

Потребує санітарної рубки суцільної

Інженер ОЗЛ

(посада)

  
(підпис)

Я.М. Стужук

(ініціали та прізвище)

Додаток 2  
до Санітарних правил

ПОВІДОМЛЕННЯ  
про появу ознак погіршення санітарного стану лісових насаджень

Житомирська область  
(Автономна Республіка Крим, область)

ДП «Лугинський спецлісгосп»  
(найменування власника лісів, постійного лісокористувача)

Лісництво Бовсунівське урочище \_\_\_\_\_  
квартал № 15 виділ № 32 ділянка № 1 площа 0,6 гектарів

Таксаційна характеристика насадження

Склад 7С3ЗБп, вік 66 роки, бонітет 1, середній діаметр 28 сантиметри, середня висота 22 метрів, повнота 0,70, тип лісу В2ДС, рельєф рівнинний, експозиція -, ґрунт -, підріст -, підлісок -

Лісопатологічна характеристика насадження

Вид пошкодження насадження (лісова пожежа, буревій, сніголам, обледеніння, відмирання та всихання дерев, захаращеність, об'їдання шкідниками хвої/листя, наявність гусені, масовий літ метеликів, опадання хвої/листя, відлущення кори на стовбурах та інші ознаки, не характерні для нормального стану дерев)

відмирання та всихання дерев

Ступінь пошкодження, ураження: Сильне  
(поодинокі, слабке, середнє, сильне)

Вид розподілу пошкоджених дерев: Суцільний  
(поодинокі, груповий, куртинний)

Обсяг ушкодженої деревини на 1 гектарі (окомірно) 180 куб. метрів, у тому числі сухостійної 165 куб. метрів

Ознаки погіршення стану лісових насаджень виявив:

Майстер лісу

(посада)

10.11.2020

Пом.лісничого


(лісничий (помічник лісничого))

10.11.2020

  
(підпис)

В.І.Баранівський

(ініціали та прізвище)

  
(підпис)

В.І.Синицький


(ініціали та прізвище)

Висновок інженера відділу (сектору) охорони і захисту лісу державного лісогосподарського (лісомисливського) підприємства або представника державного спеціалізованого лісозахисного підприємства щодо необхідності здійснення лісозахисних чи інших заходів з поліпшення санітарного стану лісів за результатами огляду санітарного стану лісової ділянки:

Потребує санітарної рубки суцільної

Інженер ОЗЛ

(посада)

  
(підпис)

Я.М. Стужук

(ініціали та прізвище)

Додаток 2  
до Санітарних правил

ПОВІДОМЛЕННЯ  
про появу ознак погіршення санітарного стану лісових насаджень

Житомирська область  
(Автономна Республіка Крим, область)

ДП «Лугинський спецлісгосп»  
(найменування власника лісів, постійного лісокористувача)

Лісництво Бовсунівське урочище \_\_\_\_\_  
квартал № 25 виділ № 18 ділянка № 1 площа 0,9 гектарів

Таксаційна характеристика насадження

Склад 10Сз, вік 57 роки, бонітет 1, середній діаметр 24 сантиметри, середня висота 20 метрів, повнота 0,80, тип лісу В2ДС, рельєф рівнинний, експозиція -, ґрунт -, підріст -, підлісок -

Лісопатологічна характеристика насадження

Вид пошкодження насадження (лісова пожежа, буревій, сніголам, обледеніння, відмирання та всихання дерев, захаращеність, об'їдання шкідниками хвої/листя, наявність гусені, масовий літ метеликів, опадання хвої/листя, відлущення кори на стовбурах та інші ознаки, не характерні для нормального стану дерев)

відмирання та всихання дерев

Ступінь пошкодження, ураження: Сильне  
(поодинокі, слабке, середнє, сильне)

Вид розподілу пошкоджених дерев: Суцільне  
(поодинокі, груповий, куртинний)

Обсяг ушкодженої деревини на 1 гектарі (окомірно) 145 куб. метрів, у тому числі сухостійної 130 куб. метрів

Ознаки погіршення стану лісових насаджень виявив:

Майстер лісу

(посада)

10.11.2020

Пом.лісничого

(лісничий (помічник лісничого))

10.11.2020

(підпис)

В.І.Баранівський

(ініціали та прізвище)

(підпис)

В.І.Синицький

(ініціали та прізвище)

Висновок інженера відділу (сектору) охорони і захисту лісу державного лісогосподарського (лісомисливського) підприємства або представника державного спеціалізованого лісозахисного підприємства щодо необхідності здійснення лісозахисних чи інших заходів з поліпшення санітарного стану лісів за результатами огляду санітарного стану лісової ділянки:

Потребує санітарної рубки суцільної

Інженер ОЗЛ

(посада)

(підпис)

Я.М. Стужук

(ініціали та прізвище)

Додаток 2  
до Санітарних правил

ПОВІДОМЛЕННЯ  
про появу ознак погіршення санітарного стану лісових насаджень

Житомирська область  
(Автономна Республіка Крим, область)

ДП «Лугинський спецлісгосп»  
(найменування власника лісів, постійного лісокористувача)

Лісництво Бовсунівське урочище \_\_\_\_\_  
квартал № 32 виділ № 22 ділянка № 1 площа 0,2 гектарів

Таксаційна характеристика насадження

Склад 10Сз+Бп, вік 43 роки, бонітет 2, середній діаметр 18 сантиметри, середня висота 14 метрів, повнота 0,80, тип лісу В2ДС, рельєф рівнинний, експозиція -, ґрунт -, підріст -, підлісок -

Лісопатологічна характеристика насадження

Вид пошкодження насадження (лісова пожежа, буревій, сніголам, обледеніння, відмирання та всихання дерев, захаращеність, об'їдання шкідниками хвої/листя, наявність гусені, масовий літ метеликів, опадання хвої/листя, відлущення кори на стовбурах та інші ознаки, не характерні для нормального стану дерев)

відмирання та всихання дерев

Ступінь пошкодження, ураження: Сильне  
(поодинокі, слабке, середнє, сильне)

Вид розподілу пошкоджених дерев: Суцільний  
(поодинокий, груповий, куртинний)

Обсяг ушкодженої деревини на 1 гектарі (окомірно) 405 куб. метрів, у тому числі сухостійної 385 куб. метрів

Ознаки погіршення стану лісових насаджень виявив:

Майстер лісу

(посада)

10.11.2020

Пом.лісничого

(лісничий (помічник лісничого))

10.11.2020

(підпис)

(підпис)

С.П.Герасимчук

(ініціали та прізвище)

В.І.Синицький

(ініціали та прізвище)

Висновок інженера відділу (сектору) охорони і захисту лісу державного лісогосподарського (лісомисливського) підприємства або представника державного спеціалізованого лісозахисного підприємства щодо необхідності здійснення лісозахисних чи інших заходів з поліпшення санітарного стану лісів за результатами огляду санітарного стану лісової ділянки:

Потребує санітарної рубки суцільної

Інженер ОЗЛ

(посада)

(підпис)

Я.М. Стужук

(ініціали та прізвище)

Додаток 2  
до Санітарних правил

ПОВІДОМЛЕННЯ  
про появу ознак погіршення санітарного стану лісових насаджень

Житомирська область  
(Автономна Республіка Гірим. область)

ДП «Лугинський спеціаліст»  
(найменування власника лісової ділянки/лісгосп/лісгоспозуначача)

Лісництво Краснопотаське урочище \_\_\_\_\_  
квартал № 3 виділ № 183 ділянка № \_\_\_\_\_ площа 3,0 гектарів

Таксаційна характеристика насадження

Склад ІОСЗК, вік 56 років, бонітет 2, середній діаметр 22 сантиметри, середня висота 18 метрів, повнота 0,70 тип лісу В2/ІІ, рельєф рівнинний, експозиція \_\_\_\_\_, ґрунт \_\_\_\_\_, підріст \_\_\_\_\_, підлісок \_\_\_\_\_

Лісопатологічна характеристика насадження

Вид пошкодження насадження (лісова пожежа, буревій, сніголам, обледеніння, відмирання та висихання дерев, захаращеність, об'їдання шкідниками хвої/листя, наявність гусені, масовий літ метеликів, опідання хвої/листя, відлущення кори на стовбурах та інші ознаки, не характерні для нормального стану дерев)

Коренева рубка

Ступінь пошкодження, ураження: Слабке

(слабке, середнє, сильне)

Вид розвитку пошкоджених дерев: Групові та куртинні

(одинокий, груповий, куртинний)

Обсяг ушкодженої деревини на 1 гектар (окомірно) 15 куб. метрів, у тому числі сухостійної 10 куб. метрів

Ознаки погіршення стану лісових насаджень виявив:

Майстер лісу

(посадка)

04.12.2020

В.О.І-чого лісничого

(лісничий/помічник лісничого)

04.12.2020

(підпис)

О.В.Полінук

(ініціали та прізвище)

(підпис)

С.В. Ярошовець

(ініціали та прізвище)

Висновок інженера відділу (сектору) охорони і захисту лісу державного лісгосп/лісгоспозуначача (лісгосп/лісгоспозуначача) підприємства або представника державного спеціалізованого лісозахисного підприємства, за щодо необхідності здійснення лісозахисних чи інших заходів з поліпшення санітарного стану лісів за результатами огляду санітарного стану лісової ділянки:

Потребує санітарної рубки вибірка

Інженер О.І.

(посадка)

Я.М. Стужук

(ініціали та прізвище)



Додаток 2  
до Санітарних правил

ПОВІДОМЛЕННЯ  
про появу ознак погіршення санітарного стану лісових насаджень

Житомирська область  
(Автономна Республіка Крим, область)

ДП «Лугинський спецлісгосп»  
(найменування власника лісу, постійного лісокористувача)

Лісництво Красноставське урочище \_\_\_\_\_  
квартал № 3 виділ № 18/4 ділянка № \_\_\_\_\_ площа 3,0 гектарів

Таксаційна характеристика насадження

Склад 10СЗК, вік 56 років, бонітет 2, середній діаметр 22 сантиметри, середня висота 18 метрів, довгота 0,70 тис. лісу ВЗДС, рельєф рівнинний, експозиція \_\_\_\_\_, ґрунт \_\_\_\_\_, підлісок \_\_\_\_\_, підлісок \_\_\_\_\_

Лісопатологічна характеристика насадження

Вид пошкодження насадження (лісова пожежа, буревій, сніголам, обледеніння, відмирання підстилки дерев, захаращеність, об'їдання шкідниками хвої лісу, захаращеність ґрунту, лісовий піл, метелики, опадання хвої лісу, відлучення кори, савибурих, інші ознаки, не характерні для нормального стану дерев)

Корона губка

Ступінь пошкодження, ураження: Слабке  
(поодинокі, слабе, середнє, сильне)

Вид розподілу пошкоджених дерев: Групове та куртинне  
(поодинокі, групові, куртинні)

Обсяг ушкодженої деревини на 1 гектарі (окомірно) 15 куб. метрів, у тому числі сухостійної 10 куб. метрів

Ознаки погіршення стану лісових насаджень виявив:

Майстер лісу \_\_\_\_\_ О.В.Поліщук  
(підпис) (підпис та прізвище)

04.12.2020

В.О. з-чого лісничого \_\_\_\_\_ С.В. Ярошовець  
(підпис) (підпис та прізвище)

04.12.2020

Висновок інженера відділу (сектору) охорони і захисту лісу державного лісгоспідарського (лісомисливського) підприємства або представника державного спеціалізованого лісозахисного підприємства щодо необхідності здійснення лісозахисних чи інших заходів з поліпшення санітарного стану лісів за результатами огляду санітарного стану лісової ділянки

Потребує санітарної рубки вибіркової  
Інженер О.М. \_\_\_\_\_ Я.М. Стужук  
(підпис) (підпис та прізвище)

Додаток 2  
до Санітарних правил

ПОВІДОМЛЕННЯ  
про появу ознак погіршення санітарного стану лісових насаджень

Житомирська область  
(Автономна Республіка Крим, область)

ДП «Лугинський спецлісгосп»  
(найменування власника лісу / постійного лісокористувача)

Лісництво Краснопотамське урочище \_\_\_\_\_  
квартал № 3 виділ № 1835 ділянка № \_\_\_\_\_ площа 3,0 гектарів

Таксаційна характеристика насадження

Склад 10СЗК, вік 56 років, бонітет 2, середній діаметр 22 сантиметри, середня висота 18 метрів, повнота 0,70 тип лісу В2ДС, рельєф рівнинний, експозиція \_\_\_\_\_, грунти \_\_\_\_\_, підлісок \_\_\_\_\_

Лісонатологічна характеристика насадження

Вид пошкодження насадження (пожежа, буревій, сніголам, обледеніння, відмарання та обривання дерев, захаращеність, об'їдання шкідниками хвої лісових порід, посуха, тимчасовий літ метеликів, опадання хвої листя, відлущення кори, стовбурах та інших ознаки, не характерні для нормального стану дерев)

Коренева губка

Ступінь пошкодження, ураження \_\_\_\_\_ Слабке  
(поодинокі, слабке, середнє, сильне)

Вид розподілу пошкоджених дерев: \_\_\_\_\_ Групове та куртинне  
(поодинокі, групові, куртинні)

Обсяг ушкодженої деревини на 1 гектарі (окомірно) 15 куб. метрів, у числі сухостійки 10 куб. метрів

Ознаки погіршення стану лісових насаджень виявив:

Майстер лісу \_\_\_\_\_ О.В. Поліщук  
(посада) (підпис) (ініціали та прізвище)

04.12.2020

В.б.л.-чого лісничого \_\_\_\_\_ С.В. Ярошовець  
(посада) (підпис) (ініціали та прізвище)

04.12.2020

Висновок інженера відділу (сектору) охорони і захисту лісу державного лісгосподарського (лісгоспелісгоспського) підприємства або представника державного спеціалізованого лісозахисного підприємства щодо необхідності здійснення лісозахисних чи інших заходів з поліпшення санітарного стану лісів за результатами огляду санітарного стану лісової ділянки:

Потребує санітарної рубки вибіркової  
Інженер О.П. \_\_\_\_\_ Я.М. Стужук  
(посада) (підпис) (ініціали та прізвище)

Додаток 2  
до Санітарних правил

ПОВІДОМЛЕННЯ  
про появу ознак погіршення санітарного стану лісових насаджень

Житомирська область  
(Автономна Республіка Крим, область)

ДП «Лугинський спецлісгосп»  
(найменування лісника, підприємця, постійного лісокористувача)

Лісництво Краснопотаське урочище \_\_\_\_\_  
квартал № 10 виділ № 10/1 ділянка № \_\_\_\_\_ площа 5,0 гектарів

Таксаційна характеристика насадження

Склад 10Сз+Бп, Дз+Влч, вік 51 років, бонітет 1А, середній діаметр 22 сантиметра, середня висота 23 метри, повнота 0,70, тип лісу В2ДС, рельєф рівнинний, експозиція - , грунт - , підріст - , підлісок -

Лісопатологічна характеристика насадження

Вид пошкодження насадження (лісова пожежа, буревій, сніголам, обледеніння, надмірний та недостатній захист дерев, захаращеність, об'їдання шкідниками хвої/листя, частковість гусениць, масовий діт метеликів, опадання хвої/листя, відлучення кори на стовбурах та інші ознаки, не характерні для нормального стану дерев)

Короїт верхівковий

Ступінь пошкодження, ураження Слабке  
(поодинокі, слабке, середнє, сильне)

Вид пошкоджених дерев: Поодинокі та групові  
(поодинокі, групові, куртинні)

Обсяг ушкодженої деревини на 1 гектарі (окомірно) 10 куб. метрів, у тому числі сухої/гірної 6 куб. метрів

Ознаки погіршення стану лісових насаджень виявив:

Майстер лісництва

(підпис)

Ю.А.Якухно

(ініціали та прізвище)

04.12.2020

в.о. лісничого

(підпис)

С.В. Ярошовець

(ініціали та прізвище)

04.12.2020

Висновок інженера відділу (сектору) охорони і захисту лісу державного лісогосподарського (лісопромислового) підприємства або представника державного спеціалізованого лісозахисного підприємства щодо необхідності здійснення лісозахисних чи інших заходів з поліпшення санітарного стану лісів за результатами огляду санітарного стану лісової ділянки:

Потребує санітарної рубки вибіркової

Інженер О.М.

(підпис)

(підпис)

Я.М. Стужук

(ініціали та прізвище)

ПОВІДОМЛЕННЯ  
про появу ознак погіршення санітарного стану лісових насаджень

Житомирська область  
(Автономна Республіка Чорноморська)

ДП «Ілутинський спеціаліст»  
(підприємство з лісоохорони, лісозахисного підприємства)

Лісництво Краснопотаське урочище  
квартал № 12 виділ № 41 ділянка № \_\_\_\_\_ площа 1,3 гектарів

Таксаційна характеристика насадження

Склад 10С3+С6, вік 49 років, бонітет 1, середній діаметр 20 сантиметра, середня висота 18 метри, повнота 0,70, тип лісу ВДДС, рельєф рівнинний, експозиція \_\_\_\_\_, ґрунт \_\_\_\_\_, підріст \_\_\_\_\_, підлісок \_\_\_\_\_

Лісонатологічна характеристика насадження

Вид пошкодження насадження (лісова пожежа, буревій, стихія, лам, обледеніння, відмирання та гниліща дерев, захаращеність, об'їдання шкідниками хвої лістя, наявність гусениць, масовий дії метеликів, опадання хвої лістя, відлучення кори на стовбурах та інші ознаки, не характерні для нормального стану дерев).

Короїд верхівковий

Ступінь пошкодження, ураження: Слабке  
(поодинокі, слабке, середнє, сильне)

Вид розподілу пошкоджених дерев: Поодинокі та групові  
(поодинокий, груповий, курчавий)

Обсяг ушкодженої деревини на 1 гектарі (окомірно) 15 куб. метрів, у тому числі сухої 10 куб. метрів

Ознаки погіршення стану лісових насаджень виявив:

Майстер лісу

(підпис)

04.12.2020

В.О.Лісничого

(підпис)

04.12.2020

(підпис)

М.І.І.Ороімчук

(підпис та прізвище)

С.В. Ярошовень

(підпис та прізвище)

Виеновок інженера відділу (сектору) охорони і захисту лісу державного лісогосподарського (лісопромислового) підприємства або представника державного спеціалізованого лісозахисного підприємства щодо необхідності здійснення лісозахисних чи інших заходів з поліпшення санітарного стану лісів за результатами огляду санітарного стану лісової ділянки:

Потребує санітарної рубки вибіркової

Інженер О.І.

(підпис)

Я.М. Стужук

(підпис та прізвище)

Додаток 2  
до Санітарних правил

ПОВІДОМЛЕННЯ  
про появу ознак погіршення санітарного стану лісових насаджень

Житомирська область  
(Автономна Республіка Крим, область)

ДП «Лутинський екопідприємство»  
(позначення власника лісу, постійного лісокористувача)

Лісництво Красноставське урочище  
квартал № 12 виділ № 42/2 ділянка № 1 площа 3,0 гектарів

Таксаційна характеристика насадження

Склад 10С3+С6, вік 49 років, бонітет 1, середній діаметр 20 сантиметрів, середня висота 18 метр, повнота 0,70, тип лісу В2/ДС, рельєф рівнинний, експозиція - , ґрунт - , підстилка - , підлісок -

Лісопатологічна характеристика насадження

Вид пошкодження насадження (лісова пожежа, буревій, сніголам, обледеніння, відмирання та вихання дерев, захаращеність, об'їдання шкідниками хвої/листя, наявність гусені, масовий літ метеликів, опадання хвої/листя, відшукання кори на стовбурах та інші ознаки, не характерні для нормального стану дерев)

Короїд верхівковий

Ступінь пошкодження, ураження: Слабке  
(поодинокі, слабке, середнє, сильне)

Вид розподілу пошкоджених дерев: Поодинокі та групові  
(поодинокі, групові, курчавий)

Обсяг ушкодженої деревини на 1 гектарі (окомірно) 15 куб. метрів, у тому числі сухостійної 10 куб. метрів

Ознаки погіршення стану лісових насаджень виявив:

Майстер лісу

(посада)

04.12.2020

в.о.лісничого

(посада)

04.12.2020

(підпис)

(підпис)

М.І. Проїмчук

(підпис та прізвище)

С.В. Ярошовець

(підпис та прізвище)

Висновок інженера відділу (сектору) охорони і захисту лісу державного лісогосподарського (лісопелітського) підприємства або представника державного спеціалізованого лісозахисного підприємства щодо необхідності здійснення лісозахисних чи інших заходів з поліпшення санітарного стану лісів за результатами огляду санітарного стану лісової ділянки:

Потребує санітарної рубки вибіркової

Інженер ОЗЛ

(посада)

(підпис)

Я.М. Стужук

(підпис та прізвище)

Додаток 2  
до Санітарних правил

ПОВІДОМЛЕННЯ  
про появу ознак погіршення санітарного стану лісових насаджень

Житомирська область  
(Автономна Республіка Крим, область)

ДП «Лугинський спеціаліст»  
(найменування власника лісу, постійного лісокористувача)

Лісництво Краснопотавське урочище \_\_\_\_\_  
квартал № 12 виціл № 45 ділянка № \_\_\_\_\_ площа 1,6 гектарів

Таксаційна характеристика насадження

Склад ІОСз, вік 66 років, бонітет І, середній діаметр 24 сантиметрів, середня висота 21 метрів, повнота 0,70, тип лісу В2ДС, рельєф рівнинний, екенозиція \_\_\_\_\_, ґрунт \_\_\_\_\_, підріст \_\_\_\_\_, підлісок \_\_\_\_\_

Лісопатологічна характеристика насадження

Вид пошкодження насадження (лісова пожежа, буревій, сніголам, обледеніння, відмирання та венхання дерев, захаращеність, об'їдання шкідниками хвої/листя, наявність гусениць, масовий літ метеликів, опадання хвої/листя, відлучення кори на стовбурах та інші ознаки, не характерні для нормального стану дерев)

Короїд верхівковий

Ступінь пошкодження, ураження: Слабке  
(поодинокі, слабе, середнє, сильне)

Вид розподілу пошкоджених дерев: Поодинокі та групові  
(поодинокі, групові, курчавий)

Обсяг ушкодженої деревини на 1 гектарі (окомірно) 15 куб. метрів, у тому числі сухостійної 9 куб. метрів

Ознаки погіршення стану лісових насаджень виявив:

Майстер лісу

(посад)

04.12.2020

В.о. лісничого

(посад)

04.12.2020

(підпис)

М.І. Гороїмчук

(підпис та прізвище)

(підпис)

С.В. Ярошовець

(підпис та прізвище)

Висновок (лісгоспінспектора, відділу сектору) охорони і захисту лісу державного лісгосподарського (лісогоспелісового) підприємства або представника державного спеціалізованого лісозахисного підприємства щодо необхідності здійснення лісозахисних чи інших заходів з покращення санітарного стану лісів за результатами огляду санітарного стану лісової ділянки:

Потребує лісогоспінспектор рубки і бірковий

Інженер лісу

(посад)

Я.М. Стужук

(підпис та прізвище)



Додаток 2  
до Санітарних правил

ПОВІДОМЛЕННЯ  
про появу ознак погіршення санітарного стану лісових насаджень

Житомирська область  
(Автономна Республіка Крим, область)

ДП «Лутинський спецлісгосп»  
(найменування власника, пів. постійного неокористувача)

Лісництво Крайово-ставське урочище \_\_\_\_\_  
квартал № 39 виділ № 21 ділянка № \_\_\_\_\_ площа 1,4 гектарів

Таксаційна характеристика насадження

Склад 10С3-Вн, вік 56 років, бонітет 1А, середній діаметр 28 сантиметрів, середня висота 23 метрів, повнота 0,70, тип лісу С31 ДС, рельєф рівнинний, експозиція \_\_\_\_\_, ґрунт \_\_\_\_\_, підлісок \_\_\_\_\_

Лісонатологічна характеристика насадження

Вид пошкодження насадження (лісова пожежа, буревій, епіфітам, обледеніння, відмирання та виїдання дерев, захаращеність, об'їдання шкідниками хвої/листя, наявність гусениць, масовий літ метеликів, опадання хвої/листя, відлущення кори на стовбурах та інші ознаки, не характерні для нормального стану дерев)

Короїд верхівковий

Ступінь пошкодження, ураження: \_\_\_\_\_ Слабке  
(поодинокі, слабке, середнє, сильне)

Вид розподілу пошкоджених дерев: \_\_\_\_\_ Поодинокі та групові  
(поодинокі, групові, куршинні)

Обсяг ушкодженої деревини на 1 гектарі (окомірно) 10 куб. метрів, у тому числі сухостійної 6 куб. метрів.

Ознаки погіршення стану лісових насаджень виявив:

Майстер лісу \_\_\_\_\_ Д.О. Ярошовець  
(посадка) (підпис) (ініціали та прізвище)

04.12.2020  
В.О. Лісничий \_\_\_\_\_ С.В. Ярошовець  
(підпис) (підпис) (ініціали та прізвище)

Висновок інженера відділу (сектору) охорони і захисту лісу державного лісогосподарського (лісопромисловського) підприємства або представника державного спеціалізованого лісозахисного підприємства щодо необхідності здійснення лісозахисних заходів з поліпшення санітарного стану лісів за результатами огляду санітарного стану лісової ділянки:

Потребує санітарної рубки в бірковій  
Інженер С.М. \_\_\_\_\_ Я.М. Стужук  
(посадка) (підпис) (ініціали та прізвище)

До ваток 2  
до Санітарних правил

**ПОВІДОМЛЕННЯ**  
про появу ознак погіршення санітарного стану лісових насаджень

Житомирська область  
(Автономна Республіка Крим, область)

ДП «Лугинський спеціалістосп»  
(найменування власника лісу, постійного лісокористувача)

Лісництво Красноптавецьке урочище \_\_\_\_\_  
квартал № 40 виділ № 14 ділянка № \_\_\_\_\_ площа 2,3 гектарів

**Таксаційна характеристика насадження**

Склад ІОСз, вік 53 років, бонітет 1, середній діаметр 26 сантиметрів, середня висота 20 метрів, повнота 0,70, тип лісу СЗГДС, рельєф рівнинний, ґрунтово-лісова підстилка лісова, підстилка лісова

**Лісопатологічна характеристика насадження**

Вид пошкодження насадження (лісові пожежі, буревії, сніголам, обледеніння, відмирання та висихання дерев, захаращеність, об'їдання шкідливиками хвої листя, наявність гусениць, масовий літ метеликів, зливання хвої листя, відлучення кори на стовбурах та інші ознаки, не характерні для нормального стану дерев)

**Коройд верхівковий**

Ступінь пошкодження, ураження: Слабке  
(поодинокі, слабе, середнє, сильне)

Вид розподілу пошкоджених дерев: Поодинокий та груповий  
(поодинокий, груповий, комбінований)

Обсяг ушкодженої деревини на 1 гектарі (окомірно) 15 куб. метрів, у тому числі сухостійної 10 куб. метрів

Ознаки погіршення стану лісових насаджень виявив:

Майстер лісу

(посада)

04.12.2020

В.О. Лісничого

(підпис)

04.12.2020

(підпис)

С.Д. Юзковець

(підпис та прізвище)

(підпис)

С.В. Яроновець

(підпис та прізвище)

Висновок інженера відділу (сектору) охорони і захисту лісу державного лісогосподарського (лісомишлельського) підприємства або представника державного спеціалізованого лісозахисного підприємства щодо необхідності здійснення лісозахисних чи інших заходів з поліпшення санітарного стану лісів за результатами огляду санітарного стану лісової ділянки:

Потребує санітарної рубки вибіркової

Інженер О.З.І

(посада)

(підпис)

Я.М. Стужук

(підпис та прізвище)

Додаток 2  
до Санітарних правил

ПОВІДОМЛЕННЯ  
про появу ознак погіршення санітарного стану лісових насаджень

Житомирська область  
(Автономна Республіка Крим, область)

ДП «Лугинський спеціаліст»  
(найменування власника лісів, постійного лісокористувача)

Лісництво Краснопотамське урочище \_\_\_\_\_  
квартал № 41 виділ № 17 ділянка № \_\_\_\_\_ площа 1,3 гектарів

Таксаційна характеристика насадження

Склад 7С31/Дз(71,2/Дз51) - Бп, вік 71 років, бонітет 1, середній діаметр 36 сантиметрів, середня висота 26 метр, повнота 0,70, тип лісу ВЗДС, рельєф рівнинний, експозиція -, ґрунт -, підріст -, підлісок -

Лісопатологічна характеристика насадження

Вид пошкодження насадження (лісова пожежа, буревій, сніголам, обледеніння, відмирання та вилізання дерев, захаращеність, об'їдання шкідниками хвої/листя, наявність гусениць, масовий літ метеликів, опадання хвої/листя, відлущення кори на стовбурах та інші ознаки, не характерні для нормального стану дерев)

Короїд верхівковий

Ступінь пошкодження, ураження: Слабке  
(поодинокі, слабка, середня, сильна)

Вид розміщення пошкоджених дерев: Поодинокий та груповий  
(поодинокий, груповий, куртинний)

Обсяг ушкодженої деревини на 1 гектарі (окомірно) 15 куб. метрів, у тому числі сухостійної 10 куб. метрів

Ознаки погіршення стану лісових насаджень виявив:

Майстер Д.О. Ярошовець  
(підпис) (ініціали та прізвище)

04.12.2020

Володільного С.В. Ярошовець  
(підпис) (ініціали та прізвище)

Лісничий (помічник лісничого)

04.12.2020

Висновок інженера відділу (сектору) охорони і захисту лісу державного лісогосподарського (лісомисливського) підприємства або представника державного спеціалізованого лісозахисного підприємства щодо необхідності здійснення лісозахисних чи інших заходів з поліпшення санітарного стану лісів за результатами огляду санітарного стану лісової ділянки:

Потребує санітарної рубки вибіркової  
Інженер Я.М. Стужук  
(підпис) (ініціали та прізвище)

Додаток 2  
до Санітарних правил

ПОВІДОМЛЕННЯ  
про появу ознак погіршення санітарного стану лісових насаджень

Житомирська область  
(Автономна Республіка Крим, область)

ДП «Лугинський спецлісгосп»  
(найменування власника лісів, постійного лісочористувача)

Лісництво Краснопотамське урочище \_\_\_\_\_  
квартал № 50 виділ № 10 ділянка № \_\_\_\_\_ площі 2,3 гектарів

Таксаційна характеристика насадження

Склад ІвСз+Бп+Вл+Дз, вік 61 років, бонітет І, середній діаметр 28 сантиметрів, середня висота 21 метри, повнота 0.70, тип лісу СЗГДС, рельєф рівнинний, експозиція - , ґрунт - , підріст - , підлісок -

Лісопатологічна характеристика насадження

Вид пошкодження насадження (лісова пожежа, буревій, сніголам, обледеніння, вітмирання та гниління дерев, захаращеність, об'їдання шкідниками хвої/листя, наявність гусені, масовий літ метеликів, опадання хвої/листя, відлущення кори на стовбурах та інші ознаки, не характерні для нормального стану дерев) .

Короїд верхівковий

Ступінь пошкодження, ураження: Слабке  
(поодинокі, слабе, середнє, сильне)

Вид розподілу пошкоджених дерев: Поодинокий та груповий  
(поодинокий, груповий, куртинний)

Обсяг ушкодженої деревини на 1 гектарі (окомірно) 10 куб. метрів, у тому числі сухостійної 6 куб. метрів

Ознаки погіршення стану лісових насаджень виявив:

Майстер лісу

(посада)

04.12.2020

В.О.Лісничого

(підпис)

04.12.2020

(підпис)

М.Я.Сенчило

(ініціали та прізвище)

(підпис)

С.В. Яроновець

(ініціали та прізвище)

Висновок інженера відділу (сектору) охорони і захисту лісу державного лісгосподарського (лісопромислового) підприємства або представника державного спеціалізованого лісозахисного підприємства щодо необхідності здійснення лісозахисних чи інших заходів з поліпшення санітарного стану лісів за результатами огляду санітарного стану лісової ділянки:

Потребує санітарної рубки вибіркової

Інженер О.М.

(посада)

04.12.2020

(підпис)

Я.М. Стужук

(ініціали та прізвище)

Додаток 2  
до Санітарних правил

ПОВІДОМЛЕННЯ  
про появу ознак погіршення санітарного стану лісових насаджень

Житомирська область  
(Автономна Республіка Крим - область)

ДП «Лугинський спецлісгосп»  
(найменування власника лісів, постійного лісокористувача)

Лісництво Красноптавське урочище \_\_\_\_\_  
квартал № 55 виділ № 4 ділянка № \_\_\_\_\_ площа 3,6 гектарів

Таксаційна характеристика насадження

Склад 8С32Бн, вік 66 рік, бонітет І, середній діаметр 28 сантиметрів, середня висота 21 метри, повнота 0,70, тип лісу ВЗДС, рельєф рівнинний, експозиція -, ґрунт -, підстиг -, підлісок -

Лісопатологічна характеристика насадження

Вид пошкодження насадження (лісова пожежа, буревій, сніголам, обледеніння, відмирання та всихання дерев, захаращеність, об'їдання шкідниками хвої/листя, наявність гусениць, масовий літ метеликів, опадання хвої/листя, відлущення кори на стовбурах та інші ознаки, не характерні для нормального стану дерев)

Короїд верхівковий

Ступінь пошкодження, ураження: Слабке  
(поодинокі, слабе, середнє, сильне)

Вид розподілу пошкоджених дерев: Поодинокий та груповий  
(поодинокий, груповий, куртинний)

Обсяг ушкодженої деревини на 1 гектарі (окомірно) 15 куб. метрів, у тому числі сухостійної 10 куб. метрів

Ознаки погіршення стану лісових насаджень виявив:

Майстер лісу

(посада)

04.12.2020

В.Білісничук

(підпис)

04.12.2020

(підпис)

М.Я.Сенчило

(підпис та прізвище)

С.В. Ярошовець

(підпис та прізвище)

Висновок інженера відділу (сектору) охорони і захисту лісу державного лісгосподарського (лісомисливського) підприємства або представника державного спеціалізованого лісозахисного підприємства щодо необхідності здійснення лісозахисних чи інших заходів з поліпшення санітарного стану лісів за результатами огляду санітарного стану лісової ділянки:

Потребує санітарної рубки вибіркової

Інженер ОЗЛ

(посада)

04.12.2020

С.В. Ярошовець

(підпис та прізвище)

Я.М. Стужук

(підпис та прізвище)

Додаток 2  
до Санітарних правил

ПОВІДОМЛЕННЯ  
про появу ознак погіршення санітарного стану лісових насаджень

Житомирська область  
(Автономна Республіка Крим, область)

ДП «Лугинський спецлісгосп»  
(найменування в табло лісів, постійного лісокористувача)

Лісництво Крайське/Лісництво \_\_\_\_\_, урочище \_\_\_\_\_  
квартал № 55, виділ № 71, ділянка № \_\_\_\_\_, площа 3,0 гектарів

Таксаційна характеристика насадження

Склад ІОСз-Вп-Дз, вік 49 рік, бонітет 2, середній діаметр 20 сантиметри, середня висота 17 метри, повнота 0,70, тип лісу ВЗДС, рельєф рівнинний, експозиція - , грунти - , підлісок - , підлісок -

Лісопатологічна характеристика насадження

Вид пошкодження насадження (лісова пожежа, буревій, сніголам, обледеніння, відмирання та висихання дерев, захворюєність, об'їдання шкідниками хвої/листя, наявність гусениць, масовий літ метеликів, опадання хвої/листя, відлущення кори на стовбурах та інші ознаки, не характерні для нормального стану дерев)

Короїд верхівковий

Ступінь пошкодження, ураження: \_\_\_\_\_ Середнє \_\_\_\_\_  
(поодинокі, слабке, середнє, сильне)

Вид розносу пошкоджених дерев: \_\_\_\_\_ Групове \_\_\_\_\_  
(поодинокий, груповий, куртинний)

Обсяг ушкодженої деревини на 1 гектарі (окомерно) 20 куб. метрів, у тому числі сухостійної 15 куб. метрів

Ознаки погіршення стану лісових насаджень виявив:

Майстер лісництва \_\_\_\_\_ М.Я.Сенчило.  
(підпис) (ініціали та прізвище)

04.12.2020  
В.о. лісничого \_\_\_\_\_ С.В. Ярошовець  
(підпис) (ініціали та прізвище)

Висновок інженера відділу (сектору) охорони і захисту лісу державного лісогосподарського (лісопромислового) підприємства або представника державного спеціалізованого лісозахисного підприємства щодо необхідності здійснення лісозахисних чи інших заходів з поліпшення санітарного стану лісів за результатами огляду санітарного стану лісової ділянки:

Потребує санітарної рубки вибіркової

Інженер ОЗЛ \_\_\_\_\_ Я.М. Стужук  
(підпис) (ініціали та прізвище)



Додаток 2  
до Санітарних правил

ПОВІДОМЛЕННЯ  
про появу ознак погіршення санітарного стану лісових насаджень

Житомирська область  
(Автономна Республіка Крим, область)

ДП «Лугинський спеціалізований»  
(найменування власника лісу, постійного лісокористувача)

Лісництво Крайово-ставівське урочище \_\_\_\_\_  
квартал № 59 виділ № 2 ділянка № \_\_\_\_\_ площа 1,6 гектарів

Таксаційна характеристика насадження

Склад 7С32Бн(61) В.14 Бн(35), вік 71 рік, бонітет 1, середній діаметр 32 сантиметри, середня висота 22 метри, повнота 0,70, тип лісу ВЗДС, рельєф рівнинний, експозиція - , грунти - , підстилка - , підлісок -

Патологічна характеристика насадження

Вид пошкодження насадження (лісова пожежа, буревій, сніголам, обледеніння, відмирання та венхання дерев, захарченість, об'їдання шкідниками хвої/листя, наявність гусениць, масовий літ метеликів, опадання хвої/листя, відлучення кори на стовбурах та інші ознаки, не характерні для нормального стану дерев)

Короїд верхівговий

Ступінь пошкодження, ураження: Слабке  
(поодинокі, слабе, середнє, сильне)

Вид розподілу пошкоджених дерев: Поодинокий та груповий  
(поодинокий, груповий, куртинний)

Обсяг ушкодженої деревини на 1 гектарі (окомірно) 15 куб. метрів, у тому числі сухостійної 15 куб. метрів

Ознаки погіршення стану лісових насаджень виявив:

Майстер лісу \_\_\_\_\_

(посада)

04.12.2020

В.о.лісничого \_\_\_\_\_

(лісничий (помічник лісничого))

04.12.2020

С.Д. Юзковець \_\_\_\_\_

(посада та прізвище)

С.В. Ярошовець \_\_\_\_\_

(посада та прізвище)

Висновок лісника/лісничого відділу (сектору) лісового господарства або представника державного спеціалізованого лісозахисного підприємства щодо необхідності здійснення лісозахисних чи інших заходів з поліпшення санітарного стану лісів за результатами огляду санітарного стану лісової ділянки:

Потребує санітарної рубки вибіркової

Інженер ОЗ.І \_\_\_\_\_

(посада)

Я.М. Стужук \_\_\_\_\_

(посада та прізвище)

Додаток 2  
до Санітарних правил

ПОВІДОМЛЕННЯ  
про появу ознак погіршення санітарного стану лісових насаджень

Житомирська область  
(Автономна Республіка Крим, область)

ДП «Лугинський спеціалізований»  
(найменування власника лісової ділянки/лісового господарства)

Лісництво Красноставенке      урочище \_\_\_\_\_  
квартал № 59      виділ № 3/4      ділянка № \_\_\_\_\_      площі 1,5 гектарів

Таксаційна характеристика насадження

Склад 7С32БпНВзлч Дз Оє, вік 66 років, сортет 1, середній діаметр 30 сантиметри, середня висота 23 метрів, повнота 0,70, тип лісу ВЗДС, рельєф рівнинний, експозиція -, ґрунт -, підстиг -, піщ -.

Патологічна характеристика насадження

Вид пошкодження насадження (лісової пожежа, буревій, сніголам, обледеніння, відмирання та всихання дерев, захарниці, в. об'їдання шкідниками хвої/листя, наявність гусениць, масовий літ метеликів, відливання хвої/листя, відлущення кори на стовбурах та інші ознаки, не характерні для нормального стану дерев)

Короїд вершівковий

Ступінь пошкодження, ураження: Слабке  
(поодинокі, слабе, середне, сильне)

Вид розподілу пошкоджених дерев: Поодинокий та груповий  
(поодинокий, груповий, куртинний)

Обсяг ушкодженої деревини на 1 гектарі (поокмірно) 15 куб. метрів, у тому числі сухостійної 2 куб. метрів

Ознаки погіршення стану лісових насаджень виявив:

Майстер лісу

(підпис)

04.12.2020

В.О. Лісничого

(підпис)

04.12.2020

С.Д. Юзковець

(підпис та прізвище)

С.В. Ярошовець

(підпис та прізвище)

Висновок інженера відділу (сектору) охорони і захисту лісу державного лісгосподарського/лісгоспелісницького підприємства або представника державного спеціалізованого лісозахисного підприємства щодо необхідності здійснення лісозахисних чи інших заходів з поліпшення санітарного стану лісів за результатами огляду санітарного стану лісової ділянки:

Потребує санітарної рубки вибіркової

Інженер О.З.І.

(підпис)

04.12.2020

Я.М. Стужук

(підпис та прізвище)

Додаток 2  
до Санітарних правил

ПОВІДОМЛЕННЯ  
про появу ознак погіршення санітарного стану лісових насаджень

Житомирська область  
(Автономна Республіка Крим, область)

ДП «Лугинський спецлісгосп»  
(найменування власника лісів, постійного лісокористувача)

Лісництво Красноставське урочище  
квартал № 2 виділ № 2.1 ділянка № \_\_\_\_\_ площа 0.2 гектарів

Таксаційна характеристика насадження

Склад - 10Сз, вік 61 роки, бонітет 4, середній діаметр 24 сантиметри, середня висота 12 метрів, повнота 0.50, тип лісу А1С, рельєф рівнинний, експозиція - , ґрунт - , підріст - , підлісок -

Патологічна характеристика насадження

Вид пошкодження насадження (лісова пожежа, буревій, сніголам, обледеніння, відмирання та всихання дерев, захворюєність, об'їдання шкідливцями хвої/листя, наявність гусениць, масовий літ метеликів, опадання хвої/листя, відлучення кори на стовбурах та інші ознаки, не характерні для нормального стану дерев)

пожежа

Ступінь пошкодження, ураження: Сильне  
(поодинокі, слабе, середнє, сильне)

Вид розподілу пошкоджених дерев: Супільний  
(поодинокі, груповий, куртинний)

Обсяг ушкодженої деревини на 1 гектарі (окомірно) 135 куб. метрів, у тому числі сухостійної 120 куб. метрів

Ознаки погіршення стану лісових насаджень виявив:

Майстер лісу \_\_\_\_\_ П.А. \_\_\_\_\_ О.В.Поліщук  
(посада) (підпис) (підпис та прізвище)

04.12.2020

В.о.лісничого \_\_\_\_\_ С.В.Ярошовець  
(підпис) (підпис та прізвище)

04.12.2020

Висновок інженера відділу (сектору) охорони і захисту лісу державного лісгосподарського (лісогоспелісницького) підприємства або представника державного спеціалізованого лісозахисного підприємства щодо необхідності здійснення лісозахисних чи інших заходів з поліпшення санітарного стану лісів за результатами огляду санітарного стану лісової ділянки:

Потребує санітарної рубки супільної  
Інженер ОЗЛ \_\_\_\_\_ Я.М.Стужук  
(посада) (підпис) (підпис та прізвище)

Додаток 2  
до Санітарних правил

ПОВІДОМЛЕННЯ  
про появу ознак погіршення санітарного стану лісових насаджень

Житомирська область  
(Автономна Республіка Крим, область)

ДП «Лугинський спеціаліст»  
співмешкування в лісники, лісові господарства, лісові господарства

Лісництво Краснопотамське урочище  
квартал № 2 виділ № 212 ділянка № 1 площа 0,7 гектарів

Таксаційна характеристика насадження

- Склад 10Сзк, вік 61 роки, бонітет 4 середній діаметр 24 сантиметри, середня висота 12 метрів, повнота 0,50, тип лісу ЛІС, рельєф рівнинний, експозиція - , грунти - , підлісок -

Лісопатологічна характеристика насадження

Вид пошкодження насадження (лісова пожежа, буревій, сніголам, обледеніння, відмирання та всихання дерев, захаращеність, об'їдання шкідниками хвої/листя, наявність гусені, масовий діт метеликів, опадання хвої/листя, відлущення кори, стовбурах та інші ознаки, не характерні для нормального стану дерев)

пожежа

Ступінь пошкодження, ураження: Сильне  
(поодинокі, слабке, середнє, сильне)

Вид розподілу пошкоджених дерев: Суцільний  
(поодинокі, груповий, куртинний)

Обсяг ушкодженої деревини на 1 гектарі (окоцірно) 145 куб. метрів, у тому числі сухостійної 130 куб. метрів

Ознаки погіршення стану лісових насаджень виявили:

Майстер лісу Т.Р. О.В.Нолішук  
(посади) (підпис та прізвище)

04.12.2020  
В.О.Лісничого С.В. Ярошовець  
(підпис) (підпис та прізвище)

04.12.2020

Висновок інженера відділу (сектору) охорони і захисту лісу державного лісогосподарського (лісогосподарського) підприємства або представника державного спеціалізованого лісозахисного підприємства щодо необхідності здійснення лісозахисних чи інших заходів з поліпшення санітарного стану лісів за результатами огляду санітарного стану лісової ділянки:

Потребує санітарної рубки суцільної

Інженер ОЗЛ

Я.М. Стужук

Додаток 2  
до Санітарних правил

ПОВІДОМЛЕННЯ  
про появу ознак погіршення санітарного стану лісових насаджень

Житомирська область  
(Автономна Республіка Крим, область)

ДП «Лугинський спеціаліст»  
(найменування в техніці лісів господарства)

Лісництво Краснопотаське урочище  
квартал № 2 виділ № 104 ділянка № площа 0,6 гектарів

Таксаційна характеристика насадження

Склад 9С31Бп, вік 43 років, бонітет 1, середній діаметр 20 сантиметри, середня висота 16 метрів, повнота 0.85 тис. лісу В2,ДС, рельєф рівнинний, експозиція - , грунт - , підстиг - , підлісок -

Лісопатологічна характеристика насадження

Вид пошкодження насадження (лісова пожежа, буревій, сніголам, обледеніння, відмирання та венхання дерев, захаращеність, об'їдання шкідливиками хвої/листя, наявність гусениць, масовий літ метеликів, опадання хвої/листя, відлучення кори на стовбурах та інші ознаки, не характерні для нормального стану дерев)

Пожежа

Ступінь пошкодження, ураження: Сильне  
(пошкоджені, середні, легкі)

Вид розподілу пошкоджених дерев: Суцільний  
(поодинокі, групові, курчаві)

Обсяг ушкодженої деревини на 1 гектарі (окопірно) 60 куб. метрів, у тому числі сухостійної 40 куб. метрів

Ознаки погіршення стану лісових насаджень виявив:

Майстер лісу (посада) (підпис) О.В.Поліщук (підпис) (посада) (підпис)

04.12.2020  
в.о. лічного лісничого (підпис) С.В. Ярошовець (підпис) (посада) (підпис)

Висновок інженера відділу (сектору) охорони і захисту лісу державного лісогосподарського (лісопромислового) підприємства або представника державного спеціалізованого лісозахисного підприємства щодо необхідності здійснення лісозахисних чи інших заходів з поліпшення санітарного стану лісів за результатами огляду санітарного стану лісової ділянки:

Потребує санітарної рубки суцільної  
Інженер ОЗЛ (посада) (підпис) Я.М. Стужук (підпис) (посада) (підпис)

ПОВІДОМЛЕННЯ  
про появу ознак погіршення санітарного стану лісових насаджень

Житомирська область  
(Автономна Республіка Крим, область)

ДП «Лугинський спеціаліст»  
(найменування власника лісів, постійного лісокористувача)

Лісництво Красноставське урочище  
квартал № 2 виділ № 10/5 ділянка № площа - 0,2 гектарів

Таксаційна характеристика насадження

Склад 9С31Бп, вік 43 років, бонітет 1, середній діаметр 20 сантиметри, середня висота 16 метрів, повнота 0.85 тип лісу В2ДС, рельєф рівнинний, експозиція -  
грунт - підріст - підлісок -

Лісопатологічна характеристика насадження

Вид пошкодження насадження (лісова пожежа, буревій, сніголам, обледеніння, відмирання та венхання дерев, захаращеність, об'їдання шкідниками хвої/листя, наявність гусениць, масовий літ метеликів, опадання хвої/листя, відлучення кори на стовбурах та інші ознаки, не характерні для нормального стану дерев)

Пожежа

Ступінь пошкодження, ураження: Сильне  
(поодинокі, слабке, середнє, сильне)

Вид розподілу пошкоджених дерев: Суцільний  
(поодинокий, груповий, куршинний)

Обсяг ушкодженої деревини на 1 гектарі (окомірно) 175 куб. метрів, у тому числі сухостійної 160 куб. метрів

Ознаки погіршення стану лісових насаджень виявив:

Майстер лісу

(посада)

04.12.2020

в.о. л-чого лісничого

(посада) (найменування посади лісничого)

04.12.2020

П.К.  
(підпис)

С.В.  
(підпис)

О.В. Поліщук

(ініціали та прізвище)

С.В. Ярошовець

(ініціали та прізвище)

Висновок інженера відділу (сектору) охорони і захисту лісу державного лісогосподарського (лісопромисловського) підприємства або представника державного спеціалізованого лісозахисного підприємства щодо необхідності здійснення лісозахисних чи інших заходів з поліпшення санітарного стану лісів за результатами огляду санітарного стану лісової ділянки:

Потребує санітарної рубки суцільної

Інженер ОЗ.І

(посада)

(підпис)

Я.М. Стужук

(ініціали та прізвище)



ПОВІДОМЛЕННЯ  
про появу ознак погіршення санітарного стану лісових насаджень

Житомирська область  
(Автономна Республіка Крим, обласна)

ДП «Лутинський спеціаліст»  
(найменування власника лісу, постійного лісокористувача)

Лісництво Красноставське урочище  
квартал № 12 виділ № 42 1 ділянка № площа 1.0 гектарів

Таксаційна характеристика насадження

Склад 10СЗ-Сб-Бн, вік 49 років, бонітет 1, середній діаметр 20 сантиметри, середня висота 18 метрів, повнота 0.70 тип лісу В2ДС, рельєф рівнинний, експозиція - , грунт - , підріст - , підлісок -

Лісонатологічна характеристика насадження

Вид пошкодження насадження (лісова пожежа, буревій, сніголам, обледеніння, відмирання та венхання дерев, захаращеність, об'їдання шкідливцями хвої листя, наявність гусені, масовий літ метеликів, опадання хвої листя, відлущення кори на стовбурах та інші ознаки, не характерні для нормального стану дерев)

Короїд верхівковий

Ступінь пошкодження, ураження: Сильне  
(поодинокі, слабе, середнє, сильне)

Вид розподілу пошкоджених дерев: Суцільний  
(поодинокі, групові, курчавий)

Обсяг ушкодженої деревини на 1 гектарі (окомірно) 250 куб. метрів, у тому числі сухостійної 230 куб. метрів

Ознаки погіршення стану лісових насаджень виявив:

Майстер лісу

(посада)

04.12.2020

В.О. Л-чого лісничого

(співвідповідальний лісничий)

04.12.2020

(підпис)

(підпис)

М.І. Гороїмчук

(підпис та прізвище)

С.В. Ярошовець

(підпис та прізвище)

Висновок інженера відділу (сектору) охорони і захисту лісу державного лісогосподарського (лісопромислового) підприємства або представника державного спеціалізованого лісозахисного підприємства щодо необхідності здійснення лісозахисних чи інших заходів з поліпшення санітарного стану лісів за результатами огляду санітарного стану лісової ділянки:

Потребує санітарної рубки суцільної

Інженер ОЗЛ

(посада)

Я.М. Стужук

(підпис та прізвище)

Додаток 2  
до Санітарних правил

ПОВІДОМЛЕННЯ  
про появу ознак погіршення санітарного стану лісових насаджень

Житомирська область  
(Автономна Республіка Крим, область)

ДП «Лугинський спеціалізований»  
(найменування власника лісів постійного лісокористувача)

Лісництво Красноставське урочище \_\_\_\_\_  
квартал № 12 виділ № 511 ділянка № \_\_\_\_\_ площа 0,4 гектарів

Таксаційна характеристика насадження

Склад 10Сзк, вік 66 років, бонітет 2, середній діаметр 24 сантиметра, середня висота 20 метри, повнота 0,40, тип лісу В2ДС, рельєф рівнинний, експозиція -, грунт -, підріст -, підлісок -

Лісопатологічна характеристика насадження

Вид пошкодження насадження (лісова пожежа, буревій, сніголам, обледеніння, відмирання та венхання дерев, захаращеність, об'їдання шкідливками хвої/листя, наявність гусені, масовий літ метеликів, опадання хвої/листя, відлущення кори на стовбурах та інші ознаки, не характерні для нормального стану дерев) -

Коренева губка

Ступінь пошкодження, ураження: \_\_\_\_\_ Сильне  
(поодинокі, слабке, середнє, сильне)

Вид розподілу пошкоджених дерев: \_\_\_\_\_ Суцільний  
(поодинокі, групові, курчаві)

Обсяг ушкодженої деревини на 1 гектарі (окомірно) 250 куб. метрів, у том числі сукупної 230 куб. метрів

Ознаки погіршення стану лісових насаджень виявив:

Майстер лісу \_\_\_\_\_

(підпис)

04.12.2020

в.о.лісничого \_\_\_\_\_

(підпис) (позначити лісничого)

04.12.2020

М.І.Гороїмчук \_\_\_\_\_

(підпис та прізвище)

С.В. Яроновець \_\_\_\_\_

(підпис та прізвище)

Висновок інженера відділу (сектору) охорони і захисту лісу державного лісогосподарського (лісогосподарського) підприємства або представника державного спеціалізованого лісозахисного підприємства щодо необхідності здійснення лісозахисних чи інших заходів з поліпшення санітарного стану лісів за результатами огляду санітарного стану лісової ділянки:

Потребує санітарної рубки суцільної \_\_\_\_\_

Інженер ОЗЛ \_\_\_\_\_

(підпис)

Я.М. Стужук \_\_\_\_\_

(підпис та прізвище)

Додаток 2  
до Санітарних правил

ПОВІДОМЛЕННЯ  
про появу ознак погіршення санітарного стану лісових насаджень

Житомирська область  
(Автономна Республіка Крим, область)

ДП «Лугинський спец.лісгосп»  
(наименование в паспорте лесов, лесного участка, лесного фонда)

Лісництво Красноставське урочище \_\_\_\_\_  
квартал № 17 ви діл № 18-1 ділянка № \_\_\_\_\_ площі 0,5 гектарів

Таксаційна характеристика насадження

Склад 8Бп2Сз+В.лч. вік 36 років, бонітет 2, середній діаметр 16 сантиметра, середня висота 15 метри, повнота 0,70, тип лісу ВЗДС, рельєф рівнинний, екенозиція \_\_\_\_\_, ґрунт \_\_\_\_\_, підріст \_\_\_\_\_, підлісок \_\_\_\_\_

Лісопатологічна характеристика насадження

Вид пошкодження насадження (лісова пожежа, буревій, сніголам, обледеніння, відмирання та всихання дерев, захараненість, об'їдання шкідниками хвої, листя, наявність гусениць, масовий літ метеликів, опадання хвої, листя, відлущення кори на стовбурах та інші ознаки, не характерні для нормального стану дерев)

Короїд верхівковий

Ступінь пошкодження, ураження: \_\_\_\_\_ Сильне  
(слабо, слабо, середньо, сильно)

Від розподілу пошкоджених дерев: \_\_\_\_\_ Суцільний  
(сплошное, частичне, кучерявое)

Обсяг ушкодженої деревини на 1 гектарі (окозірно) 95 куб. метрів, у тому числі сухостійної 80 куб. метрів

Ознаки погіршення стану лісових насаджень виявив:

Майстер лісу \_\_\_\_\_ Ю.А. Якушко  
(побачив) (підпис) (побачив та привласнив)

04.12.2020  
в.о. лісничого \_\_\_\_\_ С.В. Ярошовець  
(посвідчення лісничого) (підпис) (посвідчення та привласнив)  
04.12.2020

Висновок інженера відділу (сектору) охорони і захисту лісу державного лісогосподарського (лісогоспеліснєвського) підприємства або представника державного спеціалізованого лісозахисного підприємства щодо необхідності здійснення лісозахисних чи інших заходів з поліпшення санітарного стану лісів за результатами огляду санітарного стану лісової ділянки:

Потребує санітарної рубки суцільної \_\_\_\_\_  
Інженер ОЗЛ \_\_\_\_\_ Я.М. Стужук  
(підпис) (побачив та привласнив)

Додаток 2

## ПОВІДОМЛЕННЯ

## Житомирська область

## ДІ «Лугинський спецліст»

Лієнцтво Красноставське

УДОЧНИК

Bull. No. 61

діянка №

Н. Юша 0,4 гектарів

### Таксаційна характеристика насаджень

Склад 8В.ч(40)2Бн·В.ч(61), вік 40 років, бонітет 2, середній діаметр -

сантиметрів, середня висота 16 метр, повнота 0,70, тип лісу С4ВЛЧ, рельєф:

рівнинний , експозиція - , ґрунт - , підріст - , підлісок -

### Дісонатологічна характеристика наслідування

Вид пошкодження насадження (лісова пожежа, буревій, сніголам, обледеніння, ...)

відмирання та всихання дерев, захаращеність, об'їдання шкідниками хвої лісу.

наявність гусені, масовий літ метеликів, опадання хвої листя, відлущення кори

стовбурах та інші ознаки, не характерні для нормального стану дерев).

Короїд верхівковий

Ступінь пошкодження, ураження:

Судья

ПРОДЛЮЖИТЕЛЬНОСТЬ СРЕДНЕГО ВЕКА

Вид розноділу пошкоджених дерев:

Cyn. 11, 11111

(поєднує, з'єднує, кур'єрує)

Обсяг ушкодженої деревини на 1 гектарі (окомірно)	240	куб. метрів, з том:
---	-----	---------------------

числі сухостійної 220 куб. метрів

Ознаки погіршення стану лісових насаджень виявив:

## Майстер-лісу

(110544)

04.12.2020

В.О.ЛІСНИЧОГО

[REMOVED] COMPANY, INCORPORATED

04.12.2020

Виеновок інженера відділу (сектору) охорони і захисту лісу державного

лісогосподарського (лісгоспзаводського) підприємства або представника державного

спеціалізованого лісозахисного підприємства щодо необхідності здійснення

лісозахисних чи інших заходів з поліпшення санітарного стану лісів за результатами

огляду санітарного стану лісової ділянки:

Потребує санітарної рубки суцільної

Инженер 0304

1706 JULY 1981

Я. М. СТУЖУК

С. И. ПЕТРОВ

Додаток 2  
до Санітарних правил

ПОВІДОМЛЕННЯ  
про появу ознак погіршення санітарного стану лісових насаджень

Житомирська область  
(Автономна Республіка Крим, область)

ДП «Лутинський спеціаліст»  
(найменування власника лісів, постійного лісокористувача)

Лісництво Краснопоставське урочище \_\_\_\_\_  
квартал № 24 виділ № 14/1 ділянка № \_\_\_\_\_ площа 0,2 гектарів

Таксаційна характеристика насадження

Склад 9С3ІБн, вік 40 років, бонітет І, середній діаметр 20 сантиметрів, середня висота 16 метрів, повнота 0,85, тип лісу В2ДС, рельєф рівнинний, екенозіяція - група - , підріст - , підлісок -

Лісопатологічна характеристика насадження

Вид пошкодження насадження (лісова пожежа, буревій, епіфітам, обледеніння, відмирання та всихання дерев, захаращеність, об'їдання шкідливками хвої лісу, наявність гусениць, масовий літ метеликів, опадання хвої листя, відшукання кори на стовбурах та інші ознаки, не характерні для нормального стану дерев)

Короїд верхівковий

Ступінь пошкодження, ураження: Сильне  
(поодинокі, слабе, середні, сильне)

Вид розподілу пошкоджених дерев: Суцільний  
(поодинокі, групові, куртинні)

Обсяг ушкодженої деревини на 1 гектарі (окомірно) 190 куб. метрів, у тому числі сухостійної 175 куб. метрів

Ознаки погіршення стану лісових насаджень виявив:

Майстер лісу

(посада)

04.12.2020

В.о.лісничого

(підпис)

04.12.2020

(підпис)

М.Г.Гороїмчук

(підпис та прізвище)

(підпис)

С.В. Ярошовець

(підпис та прізвище)

Висновок інженера відділу (сектору) охорони і захисту лісу державного лісогосподарського (лісогосподарського) підприємства або представника державного спеціалізованого лісозахисного підприємства щодо необхідності здійснення лісозахисних чи інших заходів з поліпшення санітарного стану лісів за результатами огляду санітарного стану лісової ділянки:

Потребує санітарної рубки суцільної

Інженер ОЗЛ

(підпис)

(підпис)

Я.М. Стужук

(підпис та прізвище)

до Санітарних правил

# ПОВІДОМЛЕННЯ про появу ознак погіршення санітарного стану лісових насаджень

Житомирська область  
(Автономна Республіка Крим)

ДП «Лугинський сільгосп»  
(найменування власника лісів, лісгоспу або іншого лісокористувача)

Лісництво Липниківське урочище -  
квартал № 10 виділ № 6 ділянка 3 площа 0,7 гектара

Таксаційна характеристика насадження

Склад 9Сз(56)1Бп+Сз(75), вік 56 років, бонітет 1, середній діаметр 22 сантиметрів, середня висота 20 метрів, повнота 0,6, тип лісу 2ДС, рельєф рівнинний, експозиція - , ґрунт -, підріст -, підлісок -

Лісопатологічна характеристика насадження

Вид пошкодження насадження (лісова пожежа, буревій, сніголам, обледеніння, відмирання та всихання дерев, захаращення об'їдання шкідниками хвої/листя, наявність гусені, масовий літ метеликів, опадання хвої/листя, відлущення кори на стовбурах та інші ознаки, не характерні для нормального стану дерев) -

відмирання та всихання дерев

Ступінь пошкодження, ураження: сильна  
(пошкодження: пошкодження, пошкодження, пошкодження)

Вид розподілу пошкоджених дерев: сільний  
(пошкодження: пошкодження, пошкодження, пошкодження)

Обсяг ушкодженої деревини на 1 гектарі (середній обсяг) 170 куб. метрів, у тому числі сухостійної 155 куб. метрів

Ознаки погіршення стану лісових насаджень виявив:

Майстер лісу

(посада)

(підпис)

Дем'янчук В.М.

(ініціали та прізвище)

25.11.2020 року

Пом. лісничого

(лісничий (помічник лісничого))

(підпис)

В.М.Томчишин

(ініціали та прізвище)

25.11.2020 року

Висновок інженера відділу (сектору) лісогосподарського (лісомисливського) підприємства або представника державного спеціалізованого лісозахисного підприємства щодо необхідності здійснення лісозахисних чи інших заходів з поліпшення лісового стану лісів за результатами огляду санітарного стану лісової ділянки

Потребує проведення СРС

Інженер ОЗЛ

(посада)

(підпис)

Я.М. Стужук

(ініціали та прізвище)



Додаток 2

до Санітарних правил

ПОВІДОМЛЕННЯ  
про появу ознак погіршення санітарного стану лісових насаджень

Житомирська область  
(Автономна Республіка Кіровоградська)

ДП «Лугинський сільгосп»  
(найменування власника лісів, лісгоспу або іншого лісокористувача)

Лісництво Липниківське урочище \_\_\_\_\_  
квартал № 13 виділ № 22 ділянка № 1 площа 0,4 гектара

Таксаційна характеристика насадження

Склад 10Сз, вік 61 років, бонітет 2, середній діаметр 22 сантиметрів, середня висота 19 метрів, повнота 0.6, тип лісу А2С, рельєф рівнинний, експозиція -, ґрунт -, підлісок -

Лісонатологічна характеристика насадження

Вид пошкодження насадження (лісова пожежа, буревій, сніголам, обледеніння, відмирання та всихання дерев, захаращення об'їдання шкідниками хвої/листя, наявність гусені, масовий літ метеликів, опанування хвої/листя, відлущення кори на стовбурах та інші ознаки, не характерні для повного стану дерев) -

Ступінь пошкодження, ураження: сильна  
(повне, значне, середнє, слабке, незначне)

Вид розподілу пошкоджених дерев: сильний  
(поодинокі, груповий, куртинний)

Обсяг ушкодженої деревини на 1 гектарі (в кубічних метрах) 145 куб. метрів, у тому числі сухостійної 135 куб. метрів

Ознаки погіршення стану лісових насаджень виявив:

Майстер лісу  
(посада)

(підпис)

В.І.Гербовник  
(ініціали та прізвище)

25.11.2020 року

Пом. лісничого

(співробітник лісничого)

(підпис)

В.М.Томчишин  
(ініціали та прізвище)

25.11.2020 року

Висновок інженера відділу (сектору) лісгосподарського (лісомисливського) підприємства або представника державного підприємства щодо необхідності здійснення лісозахисних чи інших заходів з поліпшення санітарного стану лісової ділянки:

Потребує проведення СРС

Інженер ОЗЛ  
(посада)

(підпис)

Я.М. Стужук  
(ініціали та прізвище)

Додаток 2

до Санітарних правил

ПОВІДОМЛЕННЯ  
про появу ознак погіршення санітарного стану лісових насаджень

Житомирська область  
(Автономна Республіка Крим)

ДП «Лугинський лісгосп»  
(найменування власника лісової ділянки)

Лісництво Липниківське урочище \_\_\_\_\_  
квартал № 25 виділ № 1 ділянка № 9 площа 0,3 гектара

Таксаційна характеристика насадження

Склад 9С31Бп, вік 70 років, бонітет 1, середній діаметр 30 сантиметрів, середня висота 22 метрів, повнота 0.7, тип лісу ВЗДС, рельєф рівнинний, експозиція -, ґрунт -, підріст -, підлісок -

Лісонатологічна характеристика насадження

Вид пошкодження насадження (лісове пожарище, буревій, сніголам, обледеніння, відмирання та всихання дерев, захаращення, об'їдання шкідниками хвої/листя, наявність гусені, масовий літ метеликів, об'їдання хвої/листя, відлущення кори на стовбурах та інші ознаки, не характерні для відмирання та всихання дерев)

Ступінь пошкодження, ураження: пожежа  
(німає, слабе, середнє, сильне)

Вид розподілу пошкоджених дерев: діловий  
(солохий, груповий, куртинний)

Обсяг ушкодженої деревини на 1 гектарі (середньомірно) 215 куб. метрів, у тому числі сухостійної 200 куб. метрів

Ознаки погіршення стану лісових насаджень виявив:

Майстер лісу В.І.Гербовник  
(посада) (підпис) (ініціали та прізвище)

25.11.2020 року

Пом. лісничого В.М.Томчишин  
(лісничий (помічник лісничого)) (підпис) (ініціали та прізвище)

25.11.2020 року

Висновок інженера відділу (сектору) торони і захисту лісу державного лісогосподарського (лісомисливського) підприємства або представника державного спеціалізованого лісозахисного підприємства щодо необхідності здійснення лісозахисних чи інших заходів з поліпшення санітарного стану лісів за результатами огляду санітарного стану лісової ділянки

Потребує проведення СР

Інженер ОЗЛ Я.М. Стужук  
(посада) (ініціали та прізвище)

Додаток 2

до Санітарних правил

ПОВІДОМ.  
про появу ознак погіршення саніта

НЯ  
о стану лісових насаджень

Житомирська  
(Автономна Республіка)

ість  
область)

ДП «Лугинський»  
(найменування власника)

лісгосп»  
(найменування лісокористувача)

Лісництво Липниківське  
квартал № 25 виділ № 1

урочи  
ділянка

10 площа 0,5 гектара

Таксаційна характ

ніка насаджень

Склад 9С3ІБп, вік 70 років, бонітет 1, висота 22 метрів, повнота 0,7, тип лісу ВЗД, підріст -, підлісок -

ій діаметр 30 сантиметрів, середня висф рівнинний, експозиція -, ґрунт -

Лісонатологічна х

істика насаджень

Вид пошкодження насаджень (лісова відмирання та всихання дерев, захаращення, наявність гусені, масовий літ метеликів, стовбурах та інші ознаки, не характерні для відмирання та всихання)

ежа, буревій, сніголам, обледеніння, об'їдання шкідниками хвої/листя, наявність хвої/листя, відлущення кори на зовнішнього стану дерев) .

Ступінь пошкодження, ураження:

пожежа  
(німає, слабе, середнє, сильне)

Вид розподілу пошкоджених дерев:


льний  
(одинокий, груповий, куртинний)

Обсяг ушкодженої деревини на 1 гектарі числі сухостійної 105 куб. метрів

(загальною обсягом) 115 куб. метрів, у тому

Ознаки погіршення стану лісових насаджень виявив:

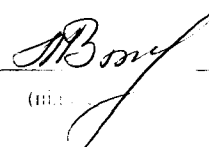
Майстер лісу  
(посада)



В.І.Гербовник  
(ініціали та прізвище)

25.11.2020 року

Пом. лісничого



В.М.Томчишин  
(ініціали та прізвище)


25.11.2020 року

Висновок інженера відділу (секції) лісгосподарського (лісомисливського) підприємства спеціалізованого лісозахисного підприємства щодо необхідності здійснення лісозахисних чи інших заходів з поліпшення санітарного стану лісової ділянки

ерони і захисту лісу державного лісового господарства або представника державного лісового господарства щодо необхідності здійснення санітарного стану лісів за результатами

Потребує проведення

Інженер ОЗЛ  
(посада)



Я.М. Стужук  
(ініціали та прізвище)

Додаток 2

до Санітарних правил

ПОВІДОМЛЕННЯ  
про появу ознак погіршення санітарного стану лісових насаджень

Житомирська область  
(Автономна Республіка)

Частина  
(область)

ДП «Лугинський лісгосп»  
(найменування власника)

Лісгосп  
(найменування лісокористувача)

Лісництво Липниківське

Урочище

квартал № 25

виділ № 4

лісництво

площа 1 гектара

Таксаційна характеристика насадження

Склад 10Сз+Бп, вік 60 років, бонітет ІІІ, середня висота 20 метрів, повнота 0.5, тип лісу ВІІІ, порода - підріст -, підлісок -

середній діаметр 24 сантиметрів, середня порода - рівнинний, експозиція -, ґрунт -

Лісопатологічна характеристика насадження

Вид пошкодження насадження (лісовий пожежа, буревій, сніголам, обледеніння, відмирання та всихання дерев, захворювання, об'їдання шкідниками хвої/листя, наявність гусені, масовий літ метеликів, пошкодження хвої/листя, відлущення кори на стовбурах та інші ознаки, не характерні для даного стану дерев)

відмирання та всихання дерев

Ступінь пошкодження, ураження:

пожежа

(слабке, середнє, сильне)

Вид розподілу пошкоджених дерев:

лінійний

(одиночі, груповий, куртинний)

Обсяг ушкодженої деревини на 1 га (в числі сухостійної) 100 куб. метрів

(загалом) 110 куб. метрів, у тому

Ознаки погіршення стану лісових насаджень виявив:

Майстер лісу

(посада)

(підпис)

В.І.Гербожник

(ініціали та прізвище)

25.11.2020 року

Пом. лісничого

(лісничий (помічник лісничого))

(підпис)

В.М.Томчишин

(ініціали та прізвище)

25.11.2020 року

Висновок інженера відділу (середнього лісогосподарського (лісомисливського) спеціалізованого лісозахисного підприємства) щодо необхідності здійснення лісозахисних чи інших заходів з поліпшення санітарного стану лісової ділянки

середнього лісогосподарського (лісомисливського) спеціалізованого лісозахисного підприємства щодо необхідності здійснення лісозахисних чи інших заходів з поліпшення санітарного стану лісової ділянки

Потребує проведення

Інженер ОЗЛ

(посада)

(підпис)

Я.М. Стужук

(ініціали та прізвище)

Додаток 2

до Санітарних правил

ПОВІДОМЛЕННЯ  
про появу ознак погіршення стану лісових насаджень

на ділянці лісових насаджень

Житомирська  
(Автономна Республіка)

Київська  
(область)

ДП «Лугинське лісництво»  
(найменування власника)

ДП «Лугинське лісництво»  
(найменування лісокористувача)

Лісництво Липниківське

квартал № 39 виділ № 18

площа 0,6 гектара

Таксаційна характеристика насаджень

Склад 9С31Дз, вік 70 років, бонітет 1, висота 24 метрів, повнота 0,7, тип лісу 1, підріст -, підлісок -

діаметр 26 сантиметрів, середня висота 24 метрів, експозиція -, грунт -

Лісонатологічна характеристика насаджень

Вид пошкодження насаджень (листя, відмирання та всихання дерев, захарчування гілок, наявність гусені, масовий літ метеликів, пошкодження стовбурів та інші ознаки, не характерні для даного виду відмирання та всихання)

Вид пошкодження насаджень (листя, відмирання та всихання дерев, захарчування гілок, наявність гусені, масовий літ метеликів, пошкодження стовбурів та інші ознаки, не характерні для даного виду відмирання та всихання)

Ступінь пошкодження, ураження:

Степежа (слабке, середнє, сильне)

Вид розподілу пошкоджених дерев:

Вид розподілу пошкоджених дерев (груповий, куртинний)


Обсяг ушкодженої деревини на 1 га (в тому числі сухостійної) 80 куб. метрів

Обсяг ушкодженої деревини на 1 га (в тому числі сухостійної) 85 куб. метрів, у тому числі сухостійної 85 куб. метрів

Ознаки погіршення стану лісових насаджень (листя, відмирання та всихання дерев, захарчування гілок, наявність гусені, масовий літ метеликів, пошкодження стовбурів та інші ознаки, не характерні для даного виду відмирання та всихання)

Майстер лісу

(посада)




В.І.Гербовник

(ініціали та прізвище)

25.11.2020 року

Пом. лісничого

(лісничий (помічник лісничого))



В.М.Томчишин

(ініціали та прізвище)

25.11.2020 року

Висновок інженера відділу (сектору) лісогосподарського (лісогосподарського) підприємства спеціалізованого лісозахисного підприємства лісозахисних чи інших заходів з поліпшення лісового стану лісів за результатами огляду санітарного стану лісової ділянки:

Висновок інженера відділу (сектору) лісогосподарського (лісогосподарського) підприємства спеціалізованого лісозахисного підприємства лісозахисних чи інших заходів з поліпшення лісового стану лісів за результатами огляду санітарного стану лісової ділянки:

Потребує проведення СІ

Інженер ОЗЛ

(посада)



Я.М. Стужук

(ініціали та прізвище)

Додаток 2  
до Санітарних правил

ПОВІДОМЛЕННЯ  
про появу ознак погіршення санітарного стану лісових насаджень

Житомирська область  
(Автономна Республіка Крим, область)

ДП «Лугинський спецлісгосп»  
(найменування власника лісів, постійного лісокористувача)

Лісництво Липишківське урочище \_\_\_\_\_ -  
квартал № 12 виділ № 62 ділянка № \_\_\_\_\_ площа 5,8 гектарів

Таксаційна характеристика насадження

Склад 10Сз+Бп вік 71 років, бонітет 1, середній діаметр 30 сантиметрів, середня висота 22 метри, повнота 0,5, тип лісу В4ДС, рельєф рівнинний, експозиція -, ґрунт -, підріст -, підлісок -

Лісопатологічна характеристика насадження

Вид пошкодження насадження (лісова пожежа, буревій, сніголам, обледеніння, відмирання та всихання дерев, захаращеність, об'їдання шкідниками хвої/листя, наявність гусені, масовий літ метеликів, опадання хвої/листя, відлущення кори на стовбурах та інші ознаки, не характерні для нормального стану дерев)

відмирання та всихання дерев

Ступінь пошкодження, ураження: слабке  
(поодинокі, слабке, середнє, сильне)

Вид розподілу пошкоджених дерев: поодинокі та групові  
(поодинокі, групові, куртинні)

Обсяг ушкодженої деревини на 1 гектарі (окомірно) 15 куб. метрів, у тому числі сухостійної 10 куб. метрів

Ознаки погіршення стану лісових насаджень виявив:

Майстер лісу \_\_\_\_\_ В.І.Гербовник  
(посада) (підпис) (ініціали та прізвище)

25.11. 2020 року  
Пом. лісничого \_\_\_\_\_ В.М.Томчишин  
(лісничий (помічник лісничого)) (підпис) (ініціали та прізвище)

25.11. 2020 року

Висновок інженера відділу (сектору) охорони і захисту лісу державного лісгосподарського (лісомисливського) підприємства або представника державного спеціалізованого лісозахисного підприємства щодо необхідності здійснення лісозахисних чи інших заходів з поліпшення санітарного стану лісів за результатами огляду санітарного стану лісової ділянки:

Потребує проведення СРВ

Інженер ОЗЛ \_\_\_\_\_ Я.М. Стужук  
(посада) (підпис) (ініціали та прізвище)

Додаток 2  
до Санітарних правил

ПОВІДОМЛЕННЯ  
про появу ознак погіршення санітарного стану лісових насаджень

Житомирська область  
(Автономна Республіка Крим, область)

ДП «Лугинський спецлісгосп»  
(найменування власника лісів, постійного лісокористувача)

Лісництво Липниківське урочище -  
квартал № 17 виділ № 17 ділянка № 4 площа 4,8 гектарів

Таксаційна характеристика насадження

Склад 9С31Бп, вік 75 рік, бонітет 2, середній діаметр 28 сантиметрів, середня висота 22 метрів, повнота 0.6, тип лісу В2ДС, рельєф рівнинний, експозиція -, ґрунт -, підріст -, підлісок -

Лісопатологічна характеристика насадження

Вид пошкодження насадження (лісова пожежа, буревій, сніголам, обледеніння, відмирання та всихання дерев, захаращеність, об'їдання шкідниками хвої/листя, наявність гусені, масовий літ метеликів, опадання хвої/листя, відлущення кори на стовбурах та інші ознаки, не характерні для нормального стану дерев)

відмирання та всихання дерев

Ступінь пошкодження, ураження: слабка  
(поодинокі, слабкі, середні, сильні)

Вид розподілу пошкоджених дерев: поодинокий та груповий  
(поодинокий, груповий, куртинний)

Обсяг ушкодженої деревини на 1 гектарі (окомірно) 15 куб. метрів, у тому числі сухостійної 10 куб. метрів

Ознаки погіршення стану лісових насаджень виявив:

Майстер лісу

(посада)

(підпис)

С.В.Манько

(ініціали та прізвище)

25.11.2020 року

Пом. лісничого

(лісничий (помічник лісничого))

(підпис)

В.М.Томчишин

(ініціали та прізвище)

25.11.2020 року

Висновок інженера відділу (сектору) охорони і захисту лісу державного лісогосподарського (лісомисливського) підприємства або представника державного спеціалізованого лісозахисного підприємства щодо необхідності здійснення лісозахисних чи інших заходів з поліпшення санітарного стану лісів за результатами огляду санітарного стану лісової ділянки:

Потребує проведення СРВ

Інженер ОЗЛ

(посада)

(підпис)

Я.М. Стужук

(ініціали та прізвище)



Додаток 2  
до Санітарних правил

ПОВІДОМЛЕННЯ  
про появу ознак погіршення санітарного стану лісових насаджень

Житомирська область  
(Автономна Республіка Крим, область)

ДП «Лугинський спецлісгосп»  
(найменування власника лісів, постійного лісокористувача)

Лісництво Липниківське урочище \_\_\_\_\_ -  
квартал № 17 виділ № 23 ділянка № \_\_\_\_\_ площа 3,0 гектарів

Таксаційна характеристика насадження

Склад 6БпЗСз1Дз Ос. вік 66 років, бонітет 3, середній діаметр 20 сантиметрів, середня висота 17 метри, повнота 0,7 тип лісу ВЗДС, рельєф рівнинний, експозиція \_\_\_\_\_, ґрунт \_\_\_\_\_, підріст \_\_\_\_\_, підлісок \_\_\_\_\_

Лісопатологічна характеристика насадження

Вид пошкодження насадження (лісова пожежа, буревій, сніголам, обледеніння, відмирання та всихання дерев, захаращеність, об'їдання шкідниками хвої/листя, наявність гусені, масовий літ метеликів, опадання хвої/листя, відлущення кори на стовбурах та інші ознаки, не характерні для нормального стану дерев)

відмирання та всихання дерев

Ступінь пошкодження, ураження: слабка  
(поодинокі, слабка, середня, сильна)

Вид розподілу пошкоджених дерев: поодинокі та куртинні  
(поодинокі, групові, куртинні)

Обсяг ушкодженої деревини на 1 гектарі (окомірно) 10 куб. метрів, у тому числі сухостійної 5 куб. метрів

Ознаки погіршення стану лісових насаджень виявив:

Майстер лісу

(посада)

(підпис)

С.В.Манько

(ініціали та прізвище)

25.11. 2020 року

Пом. лісничого

(лісничий (помічник лісничого))

(підпис)

В.М.Томчишин

(ініціали та прізвище)

25.11. 2020 року

Висновок інженера відділу (сектору) охорони і захисту лісу державного лісгосподарського (лісомисливського) підприємства або представника державного спеціалізованого лісозахисного підприємства щодо необхідності здійснення лісозахисних чи інших заходів з поліпшення санітарного стану лісів за результатами огляду санітарного стану лісової ділянки:

Потребує проведення СРВ

Інженер ОЗЛ

(посада)

(підпис)

Я.М. Стужук

(ініціали та прізвище)

Додаток 2  
до Санітарних правил

ПОВІДОМЛЕННЯ  
про появу ознак погіршення санітарного стану лісових насаджень

Житомирська область  
(Автономна Республіка Крим, область)

ДП «Лугинський спецлісгосп»  
(найменування власника лісів, постійного лісокористувача)

Лісництво Ліпшиківське урочище \_\_\_\_\_  
квартал № 17 виділ № 24 ділянка № \_\_\_\_\_ площа 8,3 гектари

Таксаційна характеристика насадження

Склад 5Сз(60)3Бп2Сз(70), вік 60 роки, бонітет 1, середній діаметр 22 сантиметрів, середня висота 20 метрів, повнота 0,7, тип лісу Б2ДС, рельєф рівнинний, експозиція \_\_\_\_\_, ґрунт \_\_\_\_\_, підріст \_\_\_\_\_, підлісок \_\_\_\_\_

Лісопатологічна характеристика насадження

Вид пошкодження насадження (лісова пожежа, буревій, сніголам, обледеніння, відмирання та всихання дерев, захаращеність, об'їдання шкідниками хвої/листя, наявність гусениць, масовий літ метеликів, опадання хвої/листя, відлущення кори на стовбурах та інші ознаки, не характерні для нормального стану дерев) \_\_\_\_\_

відмирання та всихання дерев

Ступінь пошкодження, ураження: \_\_\_\_\_  
(поодинокі, слабке, середнє, сильне)

Вид розподілу пошкоджених дерев: \_\_\_\_\_  
(поодинокий, груповий, куртинний)

Обсяг ушкодженої деревини на 1 гектарі (окомірно) \_\_\_\_\_ 10 \_\_\_\_\_ куб. метрів, у тому числі сухостійної \_\_\_\_\_ 5 \_\_\_\_\_ куб. метрів

Ознаки погіршення стану лісових насаджень виявив:

Майстер лісу  
(посада)

  
(підпис)

С.В.Манько  
(ініціали та прізвище)

25.11. 2020 року

Пом. лісничого  
(лісничий (помічник лісничого))

  
(підпис)


В.М.Томчишин  
(ініціали та прізвище)

25.11. 2020 року

Висновок інженера відділу (сектору) охорони і захисту лісу державного лісгосподарського (лісомисливського) підприємства або представника державного спеціалізованого лісозахисного підприємства щодо необхідності здійснення лісозахисних чи інших заходів з поліпшення санітарного стану лісів за результатами огляду санітарного стану лісової ділянки:

Потребує проведення СРВ

Інженер ОЗЛ  
(посада)

  
(підпис)

Я.М. Стужук  
(ініціали та прізвище)

Додаток 2  
до Санітарних правил

ПОВІДОМЛЕННЯ  
про появу ознак погіршення санітарного стану лісових насаджень

Житомирська область  
(Автономна Республіка Крим, область)

ДП «Лугинський спецлісгосп»  
(найменування власника лісів, постійного лісокористувача)

Лісництво Ліпниківське урочище \_\_\_\_\_ -  
квартал № 17 виділ № 25 ділянка № \_\_\_\_\_ площа 1,7 гектара

Таксаційна характеристика насадження

Склад ІОСз, вік 70 років, бонітет 2, середній діаметр 26 сантиметрів, середня висота 21 метрів, повнота 0.50, тип лісу А2С, рельєф рівнинний, експозиція \_\_\_\_, ґрунт \_\_\_\_, підріст \_\_\_\_, підлісок \_\_-

Лісопатологічна характеристика насадження

Вид пошкодження насадження (лісова пожежа, буревій, сніголам, обледеніння, відмирання та всихання дерев, захаращеність, об'їдання шкідниками хвої/листя, наявність гусениць, масовий літ метеликів, опадання хвої/листя, відлущення кори на стовбурах та інші ознаки, не характерні для нормального стану дерев)

відмирання та всихання дерев

Ступінь пошкодження, ураження: слабе  
(поодинокі, слабе, середнє, сильне)

Вид розподілу пошкоджених дерев: поодинокий та груповий  
(поодинокий, груповий, куртинний)

Обсяг ушкодженої деревини на 1 гектарі (окомірно) 10 куб. метрів, у тому числі сухостійної 5 куб. метрів

Ознаки погіршення стану лісових насаджень виявив:

Майстер лісу

(посада)

(підпис)

С.В.Манько

(ініціали та прізвище)

25.11.2020 року

Ном. лісничого

(лісничий (помічник лісничого))

(підпис)

В.М.Томчишин

(ініціали та прізвище)

25.11.2020 року

Висновок інженера відділу (сектору) охорони і захисту лісу державного лісгосподарського (лісомисливського) підприємства або представника державного спеціалізованого лісозахисного підприємства щодо необхідності здійснення лісозахисних чи інших заходів з поліпшення санітарного стану лісів за результатами огляду санітарного стану лісової ділянки:

Потребує проведення СРВ

Інженер ОЗЛ

(посада)

(підпис)

Я.М. Стужук

(ініціали та прізвище)

**ПОВІДОМЛЕННЯ**  
про появу ознак погіршення санітарного стану лісових насаджень

**Житомирська область**  
(Автономна Республіка Крим, область)

**ДП «Лугинський спеціаліст»**  
(найменування власника лісів, постійного лісокористувача)

Лісництво Ліщинівське урочище \_\_\_\_\_ -  
квартал № 17 виділ № 35 ділянка № \_\_\_\_\_ площа 0,9 гектара

**Таксаційна характеристика насадження**

Склад 8Сз2Бп+Ос, вік 65 років, бонітет 2, середній діаметр 26 сантиметрів, середня висота 20 метрів, повнота 0,6, тип лісу В4ДС, рельєф рівнинний, експозиція -, ґрунт - , підріст -, підлісок -

**Лісонатологічна характеристика насадження**

Вид пошкодження насадження (лісова пожежа, буревій, сніголам, обледеніння, відмирання та всихання дерев, захаращеність, об'їдання шкідниками хвої/листя, наявність гусені, масовий літ метеликів, опадання хвої/листя, відлущення кори на стовбурах та інші ознаки, не характерні для нормального стану дерев)

**відмирання та всихання дерев**

Ступінь пошкодження, ураження: слабке  
(поодинокі, слабке, середнє, сильне)

Вид розподілу пошкоджених дерев: поодинокі та групові  
(поодинокі, групові, куртинні)

Обсяг ушкодженої деревини на 1 гектарі (окомірно) 10 куб. метрів, у тому числі сухостійної 5 куб. метрів

Ознаки погіршення стану лісових насаджень виявив:

Майстер лісу

(посада)

(підпис)

С.В.Манько

(ініціали та прізвище)

25.11.2020 року

Пом. лісничого

(лісничий (помічник лісничого))

(підпис)

В.М.Томчишин

(ініціали та прізвище)

25.11.2020 року

Висновок інженера відділу (сектору) охорони і захисту лісу державного лісогосподарського (лісомисливського) підприємства або представника державного спеціалізованого лісозахисного підприємства щодо необхідності здійснення лісозахисних чи інших заходів з поліпшення санітарного стану лісів за результатами огляду санітарного стану лісової ділянки:

**Потребує проведення СРВ**

Інженер ОЗЛ

(посада)

(підпис)

Я.М. Стужук

(ініціали та прізвище)

**ПОВІДОМЛЕННЯ**  
про появу ознак погіршення санітарного стану лісових насаджень

Житомирська область  
(Автономна Республіка Крим, область)

ДП «Лугинський спецлісгосп»  
(найменування власника лісів, постійного лісокористувача)

Лісництво Липніківське урочище \_\_\_\_\_ -  
квартал № 19 виділ № 5 ділянка № 1 площа 5 гектара

**Таксаційна характеристика насадження**

Склад 9С3ІБп, вік 61 років, бонітет 1, середній діаметр 22 сантиметрів, середня висота 21 метрів, повнота 0,7, тип лісу ВЗДС, рельєф рівнинний, експозиція -, ґрунт -, підріст -, підлісок -

**Лісопатологічна характеристика насадження**

Вид пошкодження насадження (лісова пожежа, буревій, сніголам, обледеніння, відмирання та всихання дерев, захаращеність, об'їдання шкідниками хвої/листя, наявність гусені, масовий літ метеликів, опадання хвої/листя, відлущення кори на стовбурах та інші ознаки, не характерні для нормального стану дерев) \_\_\_\_\_

відмирання та всихання дерев

Ступінь пошкодження, ураження: слабке  
(поодинокі, слабке, середнє, сильне)

Вид розподілу пошкоджених дерев: поодинокі та групові  
(поодинокі, групові, куртинні)

Обсяг ушкодженої деревини на 1 гектарі (окомірно) 10 куб. метрів, у тому числі сухостійної 5 куб. метрів

Ознаки погіршення стану лісових насаджень виявив:

Майстер лісу \_\_\_\_\_ В.І.Гербовник  
(посада) (підпис) (ініціали та прізвище)

25.11.2020 року  
Пом. лісничого \_\_\_\_\_ В.М.Томчишин  
(лісничий (помічник лісничого)) (підпис) (ініціали та прізвище)

25.11.2020 року

Висновок інженера відділу (сектору) охорони і захисту лісу державного лісогосподарського (лісомисливського) підприємства або представника державного спеціалізованого лісозахисного підприємства щодо необхідності здійснення лісозахисних чи інших заходів з поліпшення санітарного стану лісів за результатами огляду санітарного стану лісової ділянки:

Потребує проведення СРВ  
Інженер ОЗЛ \_\_\_\_\_ Я.М. Стужук  
(посада) (ініціали та прізвище)

Додаток 2

до Санітарних правил

**ПОВІДОМЛЕННЯ**  
про появу ознак погіршення санітарного стану лісових насаджень

Житомирська область  
(Автономна Республіка Крим, область)

ДП «Лугинський спецігосп»  
(найменування власника лісів, постійного лісокористувача)

Лісництво Линішківське урочище \_\_\_\_\_ -  
квартал № 19 виділ № 41 ділянка № \_\_\_\_\_ площа 2,1 гектара

**Таксаційна характеристика насадження**

Склад 10Сз, вік 64 років, бонітет 1, середній діаметр 24 сантиметрів, середня висота 21 метрів, повнота 0.7, тип лісу В2ДС, рельєф рівнинний, експозиція -, ґрунт -, підріст -, підлісок -

**Лісопатологічна характеристика насадження**

Вид пошкодження насадження (лісова пожежа, буревій, сніголам, обледеніння, відмирання та всихання дерев, захаращеність, об'їдання шкідниками хвої/листя, наявність гусені, масовий літ метеликів, опадання хвої/листя, відлущення кори на стовбурах та інші ознаки, не характерні для нормального стану дерев) \_\_\_\_\_

**відмирання та всихання дерев**

Ступінь пошкодження, ураження: \_\_\_\_\_ слабке \_\_\_\_\_  
(поодинокі, слабе, середнє, сильне)

Вид розподілу пошкоджених дерев: \_\_\_\_\_ поодинокі та групові \_\_\_\_\_  
(поодинокий, груповий, куртинний)

Обсяг ушкодженої деревини на 1 гектарі (окомірно) \_\_\_\_\_ 10 \_\_\_\_\_ куб. метрів, у тому числі сухої \_\_\_\_\_ 5 \_\_\_\_\_ куб. метрів

Ознаки погіршення стану лісових насаджень виявив:

Майстер лісу

(посада)

(підпис)

В.І.Гербовник

(ініціали та прізвище)

25.11.2020 року

Пом. лісничого

(лісничий (помічник лісничого))

(підпис)

В.М.Томчишин

(ініціали та прізвище)

25.11.2020 року

Висновок інженера відділу (сектору) охорони і захисту лісу державного лісогосподарського (лісомисливського) підприємства або представника державного спеціалізованого лісозахисного підприємства щодо необхідності здійснення лісозахисних чи інших заходів з поліпшення санітарного стану лісів за результатами огляду санітарного стану лісової ділянки:

**Потребує проведення СРВ**

Інженер ОЗЛ

(посада)

(підпис)

Я.М. Стужук

(ініціали та прізвище)

Додаток 2

до Санітарних правил

ПОВІДОМЛЕННЯ  
про появу ознак погіршення санітарного стану лісових насаджень

Житомирська область  
(Автономна Республіка Крим, область)

ДП «Лугинський спецлісгосп»  
(найменування власника лісів, постійного лісокористувача)

Лісництво Липніківське урочище \_\_\_\_\_ -  
квартал № 41 виділ № 15 ділянка № 1 площа 9 гектара

Таксаційна характеристика насадження

Склад 4Сз4Бп1Дз1В.тч Ос. вік 66 років, бонітет 1, середній діаметр 26 сантиметрів, середня висота 22 метрів, повнота 0.7, тип лісу СЗГДС, рельєф рівнинний, експозиція -, ґрунт -, підріст -, підлісок -

Лісопатологічна характеристика насадження

Вид пошкодження насадження (лісова пожежа, буревій, сніголам, обледеніння, відмирання та всихання дерев, захаращеність, об'їдання шкідниками хвої/листя, наявність гусениць, масовий літ метеликів, опадання хвої/листя, відлущення кори на стовбурах та інші ознаки, не характерні для нормального стану дерев)

відмирання та всихання дерев

Ступінь пошкодження, ураження: середня  
(поодинокі, слабка, середня, сильна)

Вид розподілу пошкоджених дерев: групове  
(поодинокі, груповий, куртинний)

Обсяг ушкодженої деревини на 1 гектарі (окомірно) 20 куб. метрів, у тому числі сухостійної 15 куб. метрів

Ознаки погіршення стану лісових насаджень виявив:

Майстер лісу \_\_\_\_\_ С.В.Манько  
(посада) (підпис) (ініціали та прізвище)

25.11.2020 року  
Пом. лісничого \_\_\_\_\_ В.М.Томчишин  
(лісничий (помічник лісничого)) (підпис) (ініціали та прізвище)

25.11.2020 року

Висновок інженера відділу (сектору) охорони і захисту лісу державного лісгосподарського (лісомисливського) підприємства або представника державного спеціалізованого лісозахисного підприємства щодо необхідності здійснення лісозахисних чи інших заходів з поліпшення санітарного стану лісів за результатами огляду санітарного стану лісової ділянки:

Потребує проведення СРВ

Інженер ОЗЛ \_\_\_\_\_ Я.М. Стужук  
(посада) (підпис) (ініціали та прізвище)



## до Санітарних правил

# ПОВІДОМЛЕННЯ

про появу ознак погіршення санітарного стану лісових насаджень

Житомирська область  
(Автономна Республіка Крим, область)

ДП «Лугинський спецлісгосп»  
(найменування власника лісів, постійного лісочористувача)

Лісництво Липниківське урочище -  
квартал № 41 виділ № 15 ділянка № 2 площа 6 гектара

## Таксаційна характеристика насадження

Склад 4С34Бп1Дз1Влч+Ос, вік 66 років, бонітет 1, середній діаметр 26 сантиметрів, середня висота 22 метрів, повнота 0,7, тип лісу СЗГДС, рельєф рівнинний, експозиція -, ґрунт -, підріст -, підлісок -

## Лісонатологічна характеристика насадження

Вид пошкодження насадження (лісова пожежа, буревій, сніголам, обледеніння, відмирання та всихання дерев, захаращеність, об'їдання шкідниками хвої/листя, наявність гусені, масовий літ метеликів, опадання хвої/листя, відлущення кори на стовбурах та інші ознаки, не характерні для нормального стану дерев)

## відмирання та всихання дерев

Ступінь пошкодження, ураження: середня  
(поодинокі, слабкі, середні, сильні)

Вид розподілу пошкоджених дерев: групове  
(поодинокі, групові, куртинні)

Обсяг ушкодженої деревини на 1 гектарі (окомірно) 20 куб. метрів, у тому числі сухостійної 15 куб. метрів

Ознаки погіршення стану лісових насаджень виявив:

Майстер лісу  
(посада)

(підпис)

С.В.Манько  
(ініціали та прізвище)

25.11.2020 року

Пом. лісничого

(лісничий (помічник лісничого))

(підпис)

В.М.Томчишин  
(ініціали та прізвище)

25.11.2020 року

Висновок інженера відділу (сектору) охорони і захисту лісу державного лісгосподарського (лісомисливського) підприємства або представника державного спеціалізованого лісозахисного підприємства щодо необхідності здійснення лісозахисних чи інших заходів з поліпшення санітарного стану лісів за результатами огляду санітарного стану лісової ділянки:

Потребує проведення СРВ

Інженер ОЗЛ  
(посада)

(підпис)

Я.М.Стужук  
(ініціали та прізвище)

ПОВІДОМЛЕННЯ  
про появу ознак погіршення санітарного стану лісових насаджень

Житомирська область  
(Автономна Республіка Крим, область)

ДП «Лугинський спецлісгосп»  
(найменування власника лісів, постійного лісокористувача)

Лісництво Степанівське

квартал № 1 виділ № 4 Ділянка № 3 площа 4,0 га

таксаційна характеристика насадження

Склад 10Сз+Бп, вік 50 років, бонітет 1А, середній діаметр 26 сантиметрів, середня висота 22 метрів, повнота 0,85, тип лісу В2ДС, рельєф рівнинний, експозиція \_\_\_\_\_, ґрунт \_\_\_\_\_, підріст \_\_\_\_\_, підлісок \_\_\_\_\_

Лісопатологічна характеристика насадження

Вид пошкодження насадження (лісова пожежа, буревій, сніголам, обледеніння, відмирання та всихання дерев, захаращеність, об'їдання шкідниками хвої/листя, наявність гусені, масовий літ метеликів, опадання хвої/листя, відлущення кори на стовбурах та інші ознаки, не характерні для нормального стану дерев)

Відмирання та всихання дерев

Ступінь пошкодження, ураження: \_\_\_\_\_ слабе  
(поодинокі, слабе, середнє, сильне)

Вид розподілу пошкоджених дерев: \_\_\_\_\_ поодинокий- груповий  
(поодинокий, груповий, куртинний)

Обсяг ушкодженої деревини на 1 гектарі (окомірно) 10 куб. метрів, у тому числі сухостійної 5 куб. метрів

Ознаки погіршення стану лісових насаджень виявив:

Майстер лісу

(посада)

(підпис)

Крук.Р.П.

(ініціали та прізвище)

10 11 2020 року

Помічник лісничого

(лісничий (помічник лісничого))

(підпис)

Мініч.Б.І.

(ініціали та прізвище)

10 11 2020 року

Висновок інженера відділу (сектору) охорони і захисту лісу державного лісгосподарського (лісомисливського) підприємства або представника державного спеціалізованого лісозахисного підприємства щодо необхідності здійснення лісозахисних чи інших заходів з поліпшення санітарного стану лісів за результатами огляду санітарного стану лісової ділянки: Потребує С.Р.В.

Інженер ОЗЛ

(посада)

(підпис)

Я.М.Стужук.

(ініціали та прізвище)

ПОВІДОМЛЕННЯ  
про появу ознак погіршення санітарного стану лісових насаджень

Житомирська область  
(Автономна Республіка Крим. область)

ДП «Лугинський спеціалістгосп»  
(найменування власника лісів, постійного лісокористувача)

Лісництво Степанівське

квартал № 18 виділ №15 Ділянка № площа 1,8 га

таксаційна характеристика насадження

Склад 10Сз, вік 65 років, бонітет 2 середній діаметр 20  
сантиметрів, середня висота 19 метрів, повнот 0,8, тип лісу  
В2ДС, рельєф рівнинний, експозиція \_\_\_\_\_, ґрунт  
\_\_\_\_\_, підріст \_\_\_\_\_, підлісок \_\_\_\_\_

Лісопатологічна характеристика насадження

Вид пошкодження насадження (лісова пожежа, буревій, сніголам, обледеніння, відмирання та всихання дерев, захаращеність, об'їдання шкідниками хвої/листя, наявність гусені, масовий літ метеликів, опадання хвої/л істя, відлущення кори на стовбурах та інші ознаки, не характерні для нормального стану дерев)

Відмирання та всихання дерев

Ступінь пошкодження, ураження: \_\_\_\_\_ слабе  
(поодинокі, слабе, середні, сильні)

Вид розподілу пошкоджених дерев: \_\_\_\_\_ поодинокий- груповий  
(поодинокий, груповий, куртинний)

Обсяг ушкодженої деревини на 1 гектарі (окомірно) 10 куб. метрів, у тому числі сухостійної 5 куб. метрів

Ознаки погіршення стану лісових насаджень виявив:

Майстер лісу

(посада)

(підпис)

Рудницький.Г.П.

(ініціали та прізвище)

10 11 2020 року

Помічник лісничого

(лісничий (помічник лісничого))

(підпис)

Мініч.Б.І

(ініціали та прізвище)

10 11 2020 року

Висновок інженера відділу (сектору) охорони і захисту лісу державного лісогосподарського (лісомисливського) підприємства або представника державного спеціалізованого лісозахисного підприємства щодо необхідності здійснення лісозахисних чи інших заходів з поліпшення санітарного стану лісів за результатами огляду санітарного стану лісової ділянки: Потребує С.Р.В.

Інженер ОЗЛ

(посада)

(підпис)

Я.М.Стужук.

(ініціали та прізвище)

ПОВІДОМЛЕННЯ  
про появу ознак погіршення санітарного стану лісових насаджень

Житомирська область  
(Автономна Республіка Крим, область)

ДП «Лугинський спецлісгосп»  
(найменування власника лісів, постійного лісокористувача)

Лісництво Степанівське

квартал № 18 виділ №19 Ділянка № площа 0,4 га

таксаційна характеристика насадження

Склад 10Сз, вік 65 років, бонітет 2 середній діаметр 20  
сантиметрів, середня висота 19 метрів, повнот 0,8, тип лісу  
A2C, рельєф рівнинний, експозиція \_\_\_\_\_, ґрунт  
\_\_\_\_\_, підріст \_\_\_\_\_, підлісок \_\_\_\_\_

Лісопатологічна характеристика насадження

Вид пошкодження насадження (лісова пожежа, буревій, сніголам, обледеніння, відмирання та всихання дерев, захаращеність, об'їдання шкідниками хвої/листя, наявність гусені, масовий літ метеликів, опадання хвої/листя, відлущення кори на стовбурах та інші ознаки, не характерні для нормального стану дерев)

Відмирання та всихання дерев

Ступінь пошкодження, ураження: \_\_\_\_\_ слабе \_\_\_\_\_  
(поодинокі, слабе, середнє, сильне)

Вид розподілу пошкоджених дерев: \_\_\_\_\_ поодинокий- груповий \_\_\_\_\_  
(поодинокі, груповий, куртинний)

Обсяг ушкодженої деревини на 1 гектарі (окомірно) 10 куб. метрів, у тому числі сухостійної 5 куб. метрів

Ознаки погіршення стану лісових насаджень виявив:

Майстер лісу

(посада)

(підпис)

Рудницький.Г.П.

(ініціали та прізвище)

10 11 2020 року

Помічник лісничого

(лісничий (помічник лісничого))

(підпис)

Мініч.Б.І

(ініціали та прізвище)

10 11 2020 року

Висновок інженера відділу (сектору) охорони і захисту лісу державного лісогосподарського (лісомисливського) підприємства або представника державного спеціалізованого лісозахисного підприємства щодо необхідності здійснення лісозахисних чи інших заходів з поліпшення санітарного стану лісів за результатами огляду санітарного стану лісової ділянки:

Потребує С.Р.В.

Інженер ОЗЛ

(посада)

(підпис)

Я.М.Стужук.

(ініціали та прізвище)

ПОВІДОМЛЕННЯ  
про появу ознак погіршення санітарного стану лісових насаджень

Житомирська область  
(Автономна Республіка Крим, область)

ДП «Лугинський спецлісгосп»  
(найменування власника лісів, постійного лісокористувача)

Лісництво Степанівське

квартал № 20 виділ №1 Ділянка № 1 площа 7,6 га

таксаційна характеристика насадження

Склад 6Сз4Бп, вік 56 років, бонітет 1 середній діаметр 24  
сантиметрів, середня висота 20 метрів, повнот 0,7, тип лісу  
БЗДС, рельєф рівнинний, експозиція \_\_\_\_\_, ґрунт  
\_\_\_\_\_, підріст \_\_\_\_\_, підлісок \_\_\_\_\_

Лісопатологічна характеристика насадження

Вид пошкодження насадження (лісова пожежа, буревій, сніголам, обледеніння, відмирання та всихання дерев, захаращеність, об'їдання шкідниками хвої/листя, наявність гусені, масовий літ метеликів, опадання хвої/листя, відлущення кори на стовбурах та інші ознаки, не характерні для нормального стану дерев)

Відмирання та всихання дерев

Ступінь пошкодження, ураження: \_\_\_\_\_ слабке \_\_\_\_\_  
(поодинокі, слабке, середнє, сильне)

Вид розподілу пошкоджених дерев: \_\_\_\_\_ поодинокий- груповий \_\_\_\_\_  
(поодинокий, груповий, куртинний)

Обсяг ушкодженої деревини на 1 гектарі (окомірно) 15 куб. метрів, у тому числі сухостійної 10 куб. метрів

Ознаки погіршення стану лісових насаджень виявив:

Майстер лісу

(посада)

(підпис)

Крук Р.П.

(ініціали та прізвище)

10 11 2020 року

Помічник лісничого

(лісничий (помічник лісничого))

(підпис)

Мініч.Б.І

(ініціали та прізвище)

10 11 2020 року

Висновок інженера відділу (сектору) охорони і захисту лісу державного лісгосподарського (лісомисливського) підприємства або представника державного спеціалізованого лісозахисного підприємства щодо необхідності здійснення лісозахисних чи інших заходів з поліпшення санітарного стану лісів за результатами огляду санітарного стану лісової ділянки: Потребує С.Р.В.

Інженер ОЗЛ

(посада)

(підпис)

Я.М.Стужук.

(ініціали та прізвище)

ПОВІДОМЛЕННЯ  
про появу ознак погіршення санітарного стану лісових насаджень

Житомирська область  
(Автономна Республіка Крим, область)

ДП «Лугинський спецлісгосп»  
(найменування власника лісів, постійного лісокористувача)

Лісництво Степанівське

квартал № 22

виділ № 9

Ділянка № 2

площа 6,6 га

таксаційна характеристика насадження

Склад 10Сз, вік 63 років, бонітет 2 середній діаметр 20  
сантиметрів, середня висота 19 метрів, повнот 0,8, тип лісу  
A2C, рельєф рівнинний, експозиція \_\_\_\_\_, ґрунт  
\_\_\_\_\_, підріст \_\_\_\_\_, підлісок \_\_\_\_\_

Лісопатологічна характеристика насадження

Вид пошкодження насадження (лісова пожежа, буревій, сніголам, обледеніння, відмирання та всихання дерев, захаращеність, об'їдання шкідниками хвої/листя, наявність гусені, масовий літ метеликів, опадання хвої/листя, відлущення кори на стовбурах та інші ознаки, не характерні для нормального стану дерев)

Відмирання та всихання дерев

Ступінь пошкодження, ураження: \_\_\_\_\_ слабке \_\_\_\_\_  
(поодинокі, слабке, середнє, сильне)

Вид розподілу пошкоджених дерев: \_\_\_\_\_ поодинокий- груповий \_\_\_\_\_  
(поодинокий, груповий, куртинний)

Обсяг ушкодженої деревини на 1 гектарі (окоірно) 10 куб. метрів, у тому числі сухостійної 5 куб. метрів

Ознаки погіршення стану лісових насаджень виявив:

Майстер лісу

(посада)

(підпис)

Рудницький.Г.П.

(ініціали та прізвище)

11 11 2020 року

Помічник лісничого

(лісничий (помічник лісничого))

(підпис)

Мініч.Б.І

(ініціали та прізвище)

11 11 2020 року

Висновок інженера відділу (сектору) охорони і захисту лісу державного лісогосподарського (лісомисливського) підприємства або представника державного спеціалізованого лісозахисного підприємства щодо необхідності здійснення лісозахисних чи інших заходів з поліпшення санітарного стану лісів за результатами огляду санітарного стану лісової ділянки: Потребує С.Р.В.

Інженер ОЗЛ

(посада)

(підпис)

Я.М.Стужук.

(ініціали та прізвище)

ПОВІДОМЛЕННЯ  
про появу ознак погіршення санітарного стану лісових насаджень

Житомирська область  
(Автономна Республіка Крим, область)

ДП «Лугинський спецлісгосп»  
(найменування власника лісів, постійного лісокористувача)

Лісництво Степанівське

квартал № 22 виділ № 13 Ділянка № площа 4,2 га

таксаційна характеристика насадження

Склад 8Сз2Бп, вік 46 років, бонітет 1А середній діаметр 22  
сантиметрів, середня висота 20 метрів, повнота 0,8, тип лісу  
A2C, рельєф рівнинний, експозиція \_\_\_\_\_, ґрунт  
\_\_\_\_\_, підріст \_\_\_\_\_, підлісок \_\_\_\_\_

Лісопатологічна характеристика насадження

Вид пошкодження насадження (лісова пожежа, буревій, сніголам, обледеніння, відмирання та всихання дерев, захаращеність, об'їдання шкідниками хвої/листя, наявність гусені, масовий літ метеликів, опадання хвої/листя, відлущення кори на стовбурах та інші ознаки, не характерні для нормального стану дерев)

Відмирання та всихання дерев

Ступінь пошкодження, ураження: \_\_\_\_\_ слабе  
(поодинокі, слабе, середнє, сильне)

Вид розподілу пошкоджених дерев: \_\_\_\_\_ поодинокий- груповий  
(поодинокий, груповий, куртинний)

Обсяг ушкодженої деревини на 1 гектарі (окомірно) 10 куб. метрів, у тому числі сухостійної 5 куб. метрів

Ознаки погіршення стану лісових насаджень виявив:

Майстер лісу

(посада)

(підпис)

Рудницький.Г.П.

(ініціали та прізвище)

11 11 2020 року

Помічник лісничого

(лісничий (помічник лісничого))

(підпис)

Мініч.Б.І

(ініціали та прізвище)

11 11 2020 року

Висновок інженера відділу (сектору) охорони і захисту лісу державного лісгосподарського (лісомисливського) підприємства або представника державного спеціалізованого лісозахисного підприємства щодо необхідності здійснення лісозахисних чи інших заходів з поліпшення санітарного стану лісів за результатами огляду санітарного стану лісової ділянки: Потребує С.Р.В.

Інженер ОЗЛ

(посада)

(підпис)

Я.М.Стужук.

(ініціали та прізвище)



ПОВІДОМЛЕННЯ  
про появу ознак погіршення санітарного стану лісових насаджень

Житомирська область  
(Автономна Республіка Крим, область)

ДП «Лугинський спецлісгосп»  
(найменування власника лісів, постійного лісбористувача)

Лісництво Степанівське

квартал № 51 виділ № 21 Ділянка № площа 5,5 га

таксаційна характеристика насадження

Склад 9С31Бп, вік 49 років, бонітет 2 середній діаметр 18  
сантиметрів, середня висота 17 метрів, повнот 0,7, тип лісу  
A2C, рельєф рівнинний, експозиція \_\_\_\_\_, ґрунт  
\_\_\_\_\_, підріст \_\_\_\_\_, підлісок \_\_\_\_\_

Лісопатологічна характеристика насадження

Вид пошкодження насадження (лісова пожежа, буревій, сніголам, обледеніння, відмирання та всихання дерев, захаращеність, об'їдання шкідниками хвої/листя, наявність гусені, масовий літ метеликів, опадання хвої/л. истя, відлущення кори на стовбурах та інші ознаки, не характерні для нормального стану дерев)

Відмирання та всихання дерев

Ступінь пошкодження, ураження: \_\_\_\_\_ середнє \_\_\_\_\_  
(поодинокі, слабке, середнє, сильне)

Вид розподілу пошкоджених дерев: \_\_\_\_\_ поодинокий- груповий \_\_\_\_\_  
(поодинокі, групові, куртинні)

Обсяг ушкодженої деревини на 1 гектарі (окомірно) 15 куб. метрів, у тому числі сухостійної 5 куб. метрів

Ознаки погіршення стану лісових насаджень виявив:

Майстер лісу

(посада)

(підпис)

Ярошов.В.В. \_\_\_\_\_

(ініціали та прізвище)

11 11 2020 року

Помічник лісничого

(лісничий (помічник лісничого))

(підпис)

Мініч.Б.І

(ініціали та прізвище)

11 11 2020 року

Висновок інженера відділу (сектору) охорони і захисту лісу державного лісгосподарського (лісомисливського) підприємства або представника державного спеціалізованого лісозахисного підприємства щодо необхідності здійснення лісозахисних чи інших заходів з поліпшення санітарного стану лісів за результатами огляду санітарного стану лісової ділянки: Потребує С.Р.В.

Інженер ОЗЛ

(посада)

(підпис)

Я.М.Стужук

(ініціали та прізвище)

ПОВІДОМЛЕННЯ  
про появу ознак погіршення санітарного стану лісових насаджень

Житомирська область  
(Автономна Республіка Крим, область)

ДП «Лугинський спецлісгосп»  
(найменування власника лісів, постійного лісокористувача)

Лісництво Степанівське

квартал № 55 виділ № 31 Ділянка № площа 0,4 га

таксаційна характеристика насадження

Склад 6Сз(66)2Бп2Сз(35), вік 66 років, бонітет 1А середній діаметр 32 сантиметрів, середня висота 25 метрів, повнот 0,6, тип лісу В2ДС, рельєф рівнинний, експозиція \_\_\_\_\_, ґрунт \_\_\_\_\_, підріст \_\_\_\_\_, підлісок \_\_\_\_\_

Лісопатологічна характеристика насадження

Вид пошкодження насадження (лісова пожежа, буревій, сніголам, обледеніння, відмирання та всихання дерев, захаращеність, об'їдання шкідниками хвої/листя, наявність гусені, масовий літ метеликів, опадання хвої/л. истя, відлущення кори на стовбурах та інші ознаки, не характерні для нормального стану дерев)

Відмирання та всихання дерев

Ступінь пошкодження, ураження: \_\_\_\_\_ середнє \_\_\_\_\_  
(поодинокі, слабке, середнє, сильне)

Вид розподілу пошкоджених дерев: \_\_\_\_\_ груповий \_\_\_\_\_  
(поодинокі, груповий, куртинний)

Обсяг ушкодженої деревини на 1 гектарі (окомірно) 15 куб. метрів, у тому числі сухостійної 10 куб. метрів

Ознаки погіршення стану лісових насаджень виявив:

Майстер лісу

(посада)

(підпис)

Філімончук.В.П.

(ініціали та прізвище)

10 11 2020 року

Помічник лісничого

В(лісничий (помічник лісничого))

(підпис)

Мініч.Б.І

(ініціали та прізвище)

10 11 2020 року

Висновок інженера відділу (сектору) охорони і захисту лісу державного лісгосподарського (лісомисливського) підприємства або представника державного спеціалізованого лісозахисного підприємства щодо необхідності здійснення лісозахисних чи інших заходів з поліпшення санітарного стану лісів за результатами огляду санітарного стану лісової ділянки: Потребує С.Р.В.

Інженер ОЗЛ

(посада)

(підпис)

Я.М.Стужук.

(ініціали та прізвище)

ПОВІДОМЛЕННЯ  
про появу ознак погіршення санітарного стану лісових насаджень

Житомирська область  
(Автономна Республіка Крим, область)

ДП «Лугинський спецлісгосп»  
(найменування власника лісів, постійного лісокористувача)

Лісництво Степанівське

квартал № 55

виділ № 52

Ділянка №

площа 0,9 га

таксаційна характеристика насадження

Склад 9С31Дз, вік 96 років, бонітет 1 середній діаметр 36  
сантиметрів, середня висота 27 метрів, повнота 0,65, тип лісу  
СЗГДС, рельєф рівнинний, експозиція \_\_\_\_\_, ґрунт  
\_\_\_\_\_, підріст \_\_\_\_\_, підлісок \_\_\_\_\_

Лісопатологічна характеристика насадження

Вид пошкодження насадження (лісова пожежа, буревій, сніголам, обледеніння, відмирання та всихання дерев, захаращеність, об'їдання шкідниками хвої/листя, наявність гусені, масовий літ метеликів, опадання хвої/листя, відлущення кори на стовбурах та інші ознаки, не характерні для нормального стану дерев)

Відмирання та всихання дерев

Ступінь пошкодження, ураження: \_\_\_\_\_ слабка \_\_\_\_\_  
(поодинокі, слабкі, середні, сильні)

Вид розподілу пошкоджених дерев: \_\_\_\_\_ поодинокий-груповий \_\_\_\_\_  
(поодинокі, групові, куртинні)

Обсяг ушкодженої деревини на 1 гектарі (окомерно) 10 куб. метрів, у тому числі сухостійної 5 куб. метрів

Ознаки погіршення стану лісових насаджень виявив:

Майстер лісу

(посада)

(підпис)

Філімончук В.П.

(ініціали та прізвище)

10 11 2020 року

Помічник лісничого

(лісничий (помічник лісничого))

(підпис)

Мініч Б.І.

(ініціали та прізвище)

10 11 2020 року

Висновок інженера відділу (сектору) охорони і захисту лісу державного лісгосподарського (лісомисливського) підприємства або представника державного спеціалізованого лісозахисного підприємства щодо необхідності здійснення лісозахисних чи інших заходів з поліпшення санітарного стану лісів за результатами огляду санітарного стану лісової ділянки: Потребує С.Р.В.

Інженер ОЗЛ

(посада)

(підпис)

Я.М.Стужук.

(ініціали та прізвище)

Додаток 2  
до Санітарних правил

ПОВІДОМЛЕННЯ  
про появу ознак погіршення санітарного стану лісових насаджень

Житомирська область  
(Автономна Республіка Крим, область)

ДП «Лугинський спецлісгосп»  
(найменування власника лісів, постійного лісокористувача)

Лісництво Степанівське

квартал № 56 виділ № 19 Ділянка № площа 1,5 га

таксаційна характеристика насадження

Склад 4Сз4Бп1Дз1Ос, вік 65 років, бонітет 1А середній діаметр 36 сантиметрів, середня висота 26 метрів, повнот 0,7, тип лісу ВЗДС, рельєф рівнинний, експозиція \_\_\_\_\_, ґрунт \_\_\_\_\_, підріст \_\_\_\_\_, підлісок \_\_\_\_\_

Лісопатологічна характеристика насадження

Вид пошкодження насадження (лісова пожежа, буревій, сніголам, обледеніння, відмирання та всихання дерев, захаращеність, об'їдання шкідниками хвої/листя, наявність гусені, масовий літ метеликів, опадання хвої/листя, відлущення кори на стовбурах та інші ознаки, не характерні для нормального стану дерев)

Відмирання та всихання дерев

Ступінь пошкодження, ураження: \_\_\_\_\_ слабка \_\_\_\_\_  
(поодинокі, слабке, середнє, сильне)

Вид розподілу пошкоджених дерев: \_\_\_\_\_ поодинокий-груповий \_\_\_\_\_  
(поодинокий, груповий, куртинний)

Обсяг ушкодженої деревини на 1 гектарі (окомірно) 10 куб. метрів, у тому числі сухостійної 5 куб. метрів

Ознаки погіршення стану лісових насаджень виявив:

Майстер лісу

(посада)

(підпис)

Філімончук.В.П.

(ініціали та прізвище)

10 11 2020 року

Помічник лісничого

(лісничий (помічник лісничого))

(підпис)

Мініч.Б.І

(ініціали та прізвище)

10 11 2020 року

Висновок інженера відділу (сектору) охорони і захисту лісу державного лісгосподарського (лісомисливського) підприємства або представника державного спеціалізованого лісозахисного підприємства щодо необхідності здійснення лісозахисних чи інших заходів з поліпшення санітарного стану лісів за результатами огляду санітарного стану лісової ділянки: Потребує С.Р.В.

Інженер ОЗЛ

(посада)

(підпис)

Я.М.Стужук.

(ініціали та прізвище)

ПОВІДОМЛЕННЯ  
про появу ознак погіршення санітарного стану лісових насаджень

Житомирська область  
(Автономія Республіка Крим, область)

ДП «Лугинський спецлісгосп»  
(найменування власника лісів, постійного лісокористувача)

Лісництво Степанівське

квартал № 63 виділ № 1 Ділянка № площа 3,6 га

таксаційна характеристика насадження

Склад 8Сз2Бп, вік 61 років, бонітет 1А середній діаметр 32 сантиметрів, середня висота 25 метрів, повнот 0,7, тип лісу ВЗДСА  
рельєф рівнинний, експозиція \_\_\_\_\_, ґрунт \_\_\_\_\_, підріст \_\_\_\_\_, підлісок \_\_\_\_\_

Лісопатологічна характеристика насадження

Вид пошкодження насадження (лісова пожежа, буревій, сніголам, обледеніння, відмирання та всихання дерев, захаращеність, об'їдання шкідниками хвої/листя, наявність гусені, масовий літ метеликів, опадання хвої/листя, відлущення кори на стовбурах та інші ознаки, не характерні для нормального стану дерев)

Відмирання та всихання дерев

Ступінь пошкодження, ураження: \_\_\_\_\_ слабка  
(поодинокі, слабкі, середні, сильні)

Вид розподілу пошкоджених дерев: \_\_\_\_\_ поодинокий-груповий  
(поодинокі, групові, куртинні)

Обсяг ушкодженої деревини на 1 гектарі (окомірно) 10 куб. метрів, у тому числі сухостійної 5 куб. метрів

Ознаки погіршення стану лісових насаджень виявив:

Майстер лісу

(посада)

(підпис)

Стужук.Б.О.

(ініціали та прізвище)

08 11 2020 року

Помічник лісничого

(лісничий (помічник лісничого))

(підпис)

Мініч.Б.І

(ініціали та прізвище)

08 11 2020 року

Висновок інженера відділу (сектору) охорони і захисту лісу державного лісгосподарського (лісомисливського) підприємства або представника державного спеціалізованого лісозахисного підприємства щодо необхідності здійснення лісозахисних чи інших заходів з поліпшення санітарного стану лісів за результатами огляду санітарного стану лісової ділянки: Потребує С.Р.В.

Інженер ОЗЛ

(посада)

(підпис)

Я.М.Стужук.

(ініціали та прізвище)

ПОВІДОМЛЕННЯ  
про появу ознак погіршення санітарного стану лісових насаджень

Житомирська область  
(Автономна Республіка Крим, область)

ДП «Лугинський спецлісгосп»  
(найменування власника лісів, постійного лісокористувача)

Лісництво Степанівське

квартал № 63 виділ № 9 Ділянка № площа 3,0 га

таксаційна характеристика насадження

Склад 10Сз, вік 71 років, бонітет 1А середній діаметр 32 сантиметрів,  
середня висота 26 метрів, повнот 0,7, тип лісу В2ДС рельєф  
рівнинний, експозиція, ґрунт, підріст

Лісопатологічна характеристика насадження

Вид пошкодження насадження (лісова пожежа, буревій, сніголам, обледеніння, відмирання та всихання дерев, захаращеність, об'їдання шкідниками хвої/листя, наявність гусені, масовий літ метеликів, опадання хвої/листя, відлущення кори на стовбурах та інші ознаки, не характерні для нормального стану дерев)

Відмирання та всихання дерев

Ступінь пошкодження, ураження: слабка  
(поодинокі, слабкі, середні, сильні)

Вид розподілу пошкоджених дерев: поодинокий-груповий  
(поодинокі, групові, куртинні)

Обсяг ушкодженої деревини на 1 гектарі (окомерно) 10 куб. метрів, у тому числі сухостійної 5 куб. метрів

Ознаки погіршення стану лісових насаджень виявив:

Майстер лісу

(посада)

(підпис)

Стужук.Б.О.

(ініціали та прізвище)

08 11 2020 року

Помічник лісничого

(лісничий (помічник лісничого))

(підпис)

Мініч.Б.І

(ініціали та прізвище)

08 11 2020 року

Висновок інженера відділу (сектору) охорони і захисту лісу державного лісгосподарського (лісомисливського) підприємства або представника державного спеціалізованого лісозахисного підприємства щодо необхідності здійснення лісозахисних чи інших заходів з поліпшення санітарного стану лісів за результатами огляду санітарного стану лісової ділянки: Потребує С.Р.В.

Інженер ОЗЛ

(посада)

(підпис)

Я.М.Стужук.

(ініціали та прізвище)

ПОВІДОМЛЕННЯ  
про появу ознак погіршення санітарного стану лісових насаджень

Житомирська область  
(Автономна Республіка Крим, область)

ДП «Лугинський спецлісгосп»  
(найменування власника лісів, постійного лісокористувача)

Лісництво Степанівське

квартал № 67 виділ № 1 Ділянка № площа 6,1 га

таксаційна характеристика насадження

Склад 8Сз2Бп, вік 71 років, бонітет 1А середній діаметр 36  
сантиметрів, середня висота 27 метрів, повнот 0,7, тип лісу  
ВЗДС, рельєф рівнинний, експозиція \_\_\_\_\_, ґрунт  
\_\_\_\_\_, підріст \_\_\_\_\_, підлісок \_\_\_\_\_

Лісопатологічна характеристика насадження

Вид пошкодження насадження (лісова пожежа, буревій, сніголам, обледеніння, відмирання та всихання дерев, захаращеність, об'їдання шкідниками хвої/листя, наявність гусені, масовий літ метеликів, опадання хвої/листя, відлущення кори на стовбурах та інші ознаки, не характерні для нормального стану дерев)

Відмирання та всихання дерев

Ступінь пошкодження, ураження: \_\_\_\_\_ слабка \_\_\_\_\_  
(поодинокі, слабке, середнє, сильне)

Вид розподілу пошкоджених дерев: \_\_\_\_\_ поодинокий-груповий \_\_\_\_\_  
(поодинокий, груповий, куртинний)

Обсяг ушкодженої деревини на 1 гектарі (окомірно) 10 куб. метрів, у тому числі сухостійної 5 куб. метрів

Ознаки погіршення стану лісових насаджень виявив:

Майстер лісу

(посада)

(підпис)

Філімончук В.П.

(ініціали та прізвище)

08 11 2020 року

Помічник лісничого

(лісничий (помічник лісничого))

(підпис)

Мініч Б.І.

(ініціали та прізвище)

08 11 2020 року

Висновок інженера відділу (сектору) охорони і захисту лісу державного лісгосподарського (лісомисливського) підприємства або представника державного спеціалізованого лісозахисного підприємства щодо необхідності здійснення лісозахисних чи інших заходів з поліпшення санітарного стану лісів за результатами огляду санітарного стану лісової ділянки: Потребує С.Р.В.

Інженер ОЗЛ

(посада)

(підпис)

Я.М.Стужук.

(ініціали та прізвище)



ПОВІДОМЛЕННЯ  
про появу ознак погіршення санітарного стану лісових насаджень

Житомирська область  
(Автономна Республіка Крим, область)

ДП «Лугинський спецлісгосп»  
(найменування власника лісів, постійного лісокористувача)

Лісництво Степанівське

квартал № 67 виділ № 37 Ділянка № площа 3,4 га

таксаційна характеристика насадження

Склад 10Сз, вік 81 років, бонітет 1 середній діаметр 36 сантиметрів,  
середня висота 27 метрів, повнот 0,6, тип лісу В2ДС,  
рельєф рівнинний, експозиція \_\_\_\_\_, ґрунт \_\_\_\_\_, підріст  
\_\_\_\_\_, підлісок \_\_\_\_\_

Лісопатологічна характеристика насадження

Вид пошкодження насадження (лісова пожежа, буревій, сніголам, обледеніння, відмирання та всихання дерев, захаращеність, об'їдання шкідниками хвої/листя, наявність гусені, масовий літ метеликів, опадання хвої/листя, відлущення кори на стовбурах та інші ознаки, не характерні для нормального стану дерев)

Відмирання та всихання дерев

Ступінь пошкодження, ураження: \_\_\_\_\_ слабка \_\_\_\_\_  
(поодинокі, слабке, середнє, сильне)

Вид розподілу пошкоджених дерев: \_\_\_\_\_ поодинокий-груповий \_\_\_\_\_  
(поодинокий, груповий, куртинний)

Обсяг ушкодженої деревини на 1 гектарі (окомірно) 10 куб. метрів, у тому числі сухостійної 5 куб. метрів

Ознаки погіршення стану лісових насаджень виявив:

Майстер лісу

(посада)

(підпис)

Філімончук.В.П.

(ініціали та прізвище)

08 11 2020 року

Помічник лісничого

(лісничий (помічник лісничого))

(підпис)

Мініч.Б.І

(ініціали та прізвище)

08 11 2020 року

Висновок інженера відділу (сектору) охорони і захисту лісу державного лісгосподарського (лісомисливського) підприємства або представника державного спеціалізованого лісозахисного підприємства щодо необхідності здійснення лісозахисних чи інших заходів з поліпшення санітарного стану лісів за результатами огляду санітарного стану лісової ділянки: Потребує С.Р.В.

Інженер ОЗЛ

(посада)

(підпис)

Я.М.Стужук.

(ініціали та прізвище)

ПОВІДОМЛЕННЯ  
про появу ознак погіршення санітарного стану лісових насаджень

Житомирська область  
(Автономна Республіка Крим, область)

ДП «Лугинський спецлісгосп»  
(найменування власника лісів, постійного лісокористувача)

Лісництво Степанівське

квартал № 67 виділ № 38 Ділянка № \_\_\_\_\_ площа 4,0 га

таксаційна характеристика насадження

Склад 5С33БП2ВЛЧ вік 66 років, бонітет 1А середній діаметр 36  
сантиметрів, середня висота 26 метрів, повнот 0,7, тип лісу  
ВЗДС, рельєф рівнинний, експозиція \_\_\_\_\_, ґрунт  
\_\_\_\_\_, підріст \_\_\_\_\_, підлісок \_\_\_\_\_

Лісопатологічна характеристика насадження

Вид пошкодження насадження (лісова пожежа, буревій, сніголам, обледеніння, відмирання та всихання дерев, захаращеність, об'їдання шкідниками хвої/листя, наявність гусені, масовий літ метеликів, опадання хвої/листя, відлущення кори на стовбурах та інші ознаки, не характерні для нормального стану дерев)



Відмирання та всихання дерев

Ступінь пошкодження, ураження: \_\_\_\_\_ слабка  
(поодинокі, слабке, середнє, сильне)

Вид розподілу пошкоджених дерев: \_\_\_\_\_ поодинокий-груповий  
(поодинокий, груповий, куртинний)

Обсяг ушкодженої деревини на 1 гектарі (окомірно) 10 куб. метрів, у тому числі сухостійної 5 куб. метрів

Ознаки погіршення стану лісових насаджень виявив:

Майстер лісу		Філімончук.В.П.
(посада)	(підпис)	(ініціали та прізвище)
<u>08</u> <u>11</u> 2020 року		
Помічник лісничого		Мініч.Б.І.
(лісничий (помічник лісничого))	(підпис)	(ініціали та прізвище)
<u>08</u> <u>11</u> 2020 року		

Висновок інженера відділу (сектору) охорони і захисту лісу державного лісогосподарського (лісомисливського) підприємства або представника державного спеціалізованого лісозахисного підприємства щодо необхідності здійснення лісозахисних чи інших заходів з поліпшення санітарного стану лісів за результатами огляду санітарного стану лісової ділянки: Потребує С.Р.В.

Інженер ОЗЛ		Я.М.Стужук.
(посада)	(підпис)	(ініціали та прізвище)

**ПОВІДОМЛЕННЯ**  
про появу ознак погіршення санітарного стану лісових насаджень

**Житомирська область**  
(Автономна Республіка Крим, область)

**ДП «Лугинський спецлісгосп»**  
(найменування власника лісів, постійного лісокористувача)

Лісництво Степанівське

квартал № 50 виділ № 14 Ділянка № 1 площа 0,6 га

**таксаційна характеристика насаджень**

Склад 10Сз, вік 60 років, бонітет 2 середній діаметр 18  
сантиметрів, середня висота 18 метрів, повнот 0,85, тип лісу  
A2C, рельєф рівнинний, експозиція \_\_\_\_\_, ґрунт  
\_\_\_\_\_, підріст \_\_\_\_\_, підлісок \_\_\_\_\_

**Лісопатологічна характеристика насаджень**

Вид пошкодження насаджень (лісова пожежа, буревій, сніголам, обледеніння, відмирання та всихання дерев, захаращеність, об'їдання шкідниками хвої/листя, наявність гусені, масовий літ метеликів, опадання хвої/листя, відлущення кори на стовбурах та інші ознаки, не характерні для нормального стану дерев)

**Відмирання та всихання дерев**

Ступінь пошкодження, ураження: \_\_\_\_\_ сильне \_\_\_\_\_  
(поодинокі, слабке, середнє, сильне)

Вид розподілу пошкоджених дерев: \_\_\_\_\_ куртинний \_\_\_\_\_  
(поодинокі, груповий, куртинний)

Обсяг ушкодженої деревини на 1 гектарі (окомірно) 243 куб. метрів, у тому числі сухостійної 210 куб. метрів

Ознаки погіршення стану лісових насаджень виявив:

Майстер лісу

(посада)

08 11 2020 року

Помічник лісничого

(лісничий (помічник лісничого))

08 11 2020 року

(підпис)

Ярошов.В.В.

(ініціали та прізвище)

Мініч.Б.І

(ініціали та прізвище)

Висновок інженера відділу (сектору) охорони і захисту лісу державного лісгосподарського (лісомисливського) підприємства або представника державного спеціалізованого лісозахисного підприємства щодо необхідності здійснення лісозахисних чи інших заходів з поліпшення санітарного стану лісів за результатами огляду санітарного стану лісової ділянки: Потребує С.Р.С.

Інженер ОЗЛ

(посада)

(підпис)

Я.М.Стужук.

(ініціали та прізвище)

ПОВІДОМЛЕННЯ  
про появу ознак погіршення санітарного стану лісових насаджень

Житомирська область  
(Автономна Республіка Крим, область)

ДП «Лугинський спецлісгосп»  
(найменування власника лісів, постійного лісбористувача)

Лісництво Степанівське

квартал № 50 виділ № 44 Ділянка № 2 площа 0,2 га

таксаційна характеристика насадження

Склад 10Сз, вік 62 років, бонітет 1 середній діаметр 20  
сантиметрів, середня висота 20 метрів, повнот 0,85, тип лісу  
В2ДС, рельєф рівнинний, експозиція \_\_\_\_\_, ґрунт  
\_\_\_\_\_, підріст \_\_\_\_\_, підлісок \_\_\_\_\_

Лісопатологічна характеристика насадження

Вид пошкодження насадження (лісова пожежа, буревій, сніголам, обледеніння, відмирання та всихання дерев, захаращеність, об'їдання шкідниками хвої/листя, наявність гусені, масовий літ метеликів, опадання хвої/листя, відлущення кори на стовбурах та інші ознаки, не характерні для нормального стану дерев)

Відмирання та всихання дерев

Ступінь пошкодження, ураження: \_\_\_\_\_ сильне  
(поодинокі, слабке, середнє, сильне)

Вид розподілу пошкоджених дерев: \_\_\_\_\_ куртинний  
(поодинокі, груповий, куртинний)

Обсяг ушкодженої деревини на 1 гектарі (окомірно) 355 куб. метрів, у тому числі сухостійної 310 куб. метрів

Ознаки погіршення стану лісових насаджень виявив:

Майстер лісу  
(посада)

(підпис)

Ярошов.В.В.  
(ініціали та прізвище)

08 11 2020 року

Помічник лісничого  
(лісничий (помічник лісничого))

(підпис)

Мініч.Б.І  
(ініціали та прізвище)

08 11 2020 року

Висновок інженера відділу (сектору) охорони і захисту лісу державного лісгосподарського (лісомисливського) підприємства або представника державного спеціалізованого лісозахисного підприємства щодо необхідності здійснення лісозахисних чи інших заходів з поліпшення санітарного стану лісів за результатами огляду санітарного стану лісової ділянки: Потребує С.Р.С.

Інженер ОЗЛ  
(посада)

(підпис)

Я.М.Стужук.  
(ініціали та прізвище)

ПОВІДОМЛЕННЯ  
про появу ознак погіршення санітарного стану лісових насаджень

Житомирська область  
(Автономна Республіка Крим, область)

ДП «Лугинський спеціалізований»  
(найменування власника лісів, постійного лісокористувача)

Лісництво Степанівське

квартал № 53 виділ № 18 Ділянка № 7 площа 0,8 га

таксаційна характеристика насадження

Склад 10Сз, вік 55 років, бонітет 1 середній діаметр 20  
сантиметрів, середня висота 20 метрів, повнота 0,75, тип лісу  
В2ДС, рельєф рівнинний, експозиція \_\_\_\_\_, ґрунт  
\_\_\_\_\_, підріст \_\_\_\_\_, підлісок \_\_\_\_\_

Лісопатологічна характеристика насадження

Вид пошкодження насадження (лісова пожежа, буревій, сніголам, обледеніння, відмирання та всихання дерев, захаращеність, об'їдання шкідниками хвої/листя, наявність гусені, масовий літ метеликів, опадання хвої/листя, відлущення кори на стовбурах та інші ознаки, не характерні для нормального стану дерев)

Відмирання та всихання дерев

Ступінь пошкодження, ураження: \_\_\_\_\_ сильне  
(поодинокі, слабке, середнє, сильне)

Вид розподілу пошкоджених дерев: \_\_\_\_\_ куртинний  
(поодинокі, груповий, куртинний)

Обсяг ушкодженої деревини на 1 гектарі (окомірно) 315 куб. метрів, у тому числі сухостійної 277 куб. метрів

Ознаки погіршення стану лісових насаджень виявив:

Майстер лісу  
(посада)

(підпис)

Ярошов.В.В.  
(ініціали та прізвище)

08 11 2020 року

Помічник лісничого  
(лісничий (помічник лісничого))

(підпис)

Мініч.Б.І  
(ініціали та прізвище)

08 11 2020 року

Висновок інженера відділу (сектору) охорони і захисту лісу державного лісогосподарського (лісомисливського) підприємства або представника державного спеціалізованого лісозахисного підприємства щодо необхідності здійснення лісозахисних чи інших заходів з поліпшення санітарного стану лісів за результатами огляду санітарного стану лісової ділянки: Потребує С.Р.С.

Інженер ОЗЛ  
(посада)

(підпис)

Я.М.Стужук.  
(ініціали та прізвище)

ПОВІДОМЛЕННЯ  
про появу ознак погіршення санітарного стану лісових насаджень

Житомирська область  
(Автономна Республіка Крим, область)

ДП «Лугинський спецлісгосп»  
(найменування власника лісів, постійного лісокористувача)

Лісництво Степанівське

квартал № 71 виділ № 37 Ділянка № 1 площа 1,0 га

таксаційна характеристика насаджень

Склад 8Сз2Бп, вік 46 років, бонітет ІБ середній діаметр 24  
сантиметрів, середня висота 24 метрів, повнот 0,77, тип лісу  
С2ГДС, рельєф рівнинний, експозиція \_\_\_\_\_, ґрунт  
\_\_\_\_\_, підріст \_\_\_\_\_, підлісок \_\_\_\_\_

Лісопатологічна характеристика насаджень

Вид пошкодження насаджень (лісова пожежа, буревій, сніголам, обледеніння,  
відмирання та всихання дерев, захаращеність, об'їдання шкідниками хвої/листя,  
наявність гусені, масовий літ метеликів, опадання хвої/листя, відлущення кори на  
стовбурах та інші ознаки, не характерні для нормального стану дерев)

Відмирання та всихання дерев

Ступінь пошкодження, ураження: \_\_\_\_\_ сильне  
(поодинокі, слабке, середнє, сильне)

Вид розподілу пошкоджених дерев: \_\_\_\_\_ куртинний  
(поодинокий, груповий, куртинний)

Обсяг ушкодженої деревини на 1 гектарі (окомірно) 326 куб. метрів, у тому  
числі сухостійної 284 куб. метрів

Ознаки погіршення стану лісових насаджень виявив:

Майстер лісу

(посада)

(підпис)

Філімончук.В.П.

(ініціали та прізвище)

08 11 2020 року

Помічник лісничого

(лісничий (помічник лісничого))

(підпис)

Мініч.Б.І

(ініціали та прізвище)

08 11 2020 року

Висновок інженера відділу (сектору) охорони і захисту лісу державного  
лісгосподарського (лісомисливського) підприємства або представника державного  
спеціалізованого лісзахисного підприємства щодо необхідності здійснення  
лісзахисних чи інших заходів з поліпшення санітарного стану лісів за результатами  
огляду санітарного стану лісової ділянки: Потребує С.Р.С.

Інженер ОЗЛ

(посада)

(підпис)

Я.М.Стужук.

(ініціали та прізвище)