

КНИГА
динаміки осередку шкідників
і хвороб лісу

ФОР. ДУБЕНСЬКИЙ ЛІСГОСП

Розпочата "01" 01 2021 р.

Закінчена "___" ___ 202__ р.

Назва лісництва	Квартали	Характеристика насаджень	Назва шкідників хвороб та інших причин пошкодження лісу. Час виявлення	Площа охоплення шкідником або хворобою	Інтенсивність зараж. (число шкідл. на одиниці вимір: кв.м. дерев і т.д. Характ. пошк.
1	2	3	4	5	6
Рибаківське	10-17	60, 30n, 10c	корш. коріт	1.0	ссу.
	10-18	90, 15n+0c	-	1.2	ссу.
	19-2	80, 15n	-	3.5	ссу.
	19-3	100	-	0.5	ссу.
	19-6	90, 15n	-	2.1	ссу.
	20-14	80, 20n	-	2.5	ссу.
	20-18	80, 20n	-	3.3	ссу.
	20-19	80, 20n	-	1.5	ссу.
	21-33	100, 20n	-	2.0	ссу.
	22-35	80, 15n, 10c	-	3.8	ссу.
	22-51	90, 15n	-	2.1	ссу.
	28-28	80, 20n+10c	-	2.0	ссу.
	33-9	80, 20n+10c	-	2.3	ссу.
	37-24	90, 15n+10c	-	2.8	ссу.
	44-8	90, 15n+10c	-	0.9	ссу.
	36-14	90, 15n	-	2.0	ссу.
	37-24	90, 15n+10c	-	2.0	ссу.
	41-8	90, 15n	-	0.9	ссу.
	44-13	90, 15n	-	0.6	ссу.
	45-27	60, 30n, 10c	-	2.2	ссу.
	47-3	60, 30n, 10c+10c	-	4.5	ссу.
	47-1	40, 40n, 20c+10c	-	3.4	ссу.
	47-19	60, 40n	-	1.1	ссу.
	48-42	90, 15n	-	0.7	ссу.
	49-2	50, 40n, 20c+10c	-	0.3	ссу.
	54-36	60, 20n, 20c+10c	-	1.9	ссу.
Дубове	19-2	100, 5n	-	1.3	ссу.
	19-6	70, 30n	-	0.3	ссу.
	19-10	100	-	3.0	ссу.
	20-5	80, 15n, 10c	-	0.3	ссу.
	20-8	60, 30n, 10c+10c	-	2.0	ссу.
	20-9	100, 5n+10c	-	1.4	ссу.
	20-10	100, 5n	-	0.3	ссу.
			-		

Необхідні заходи боротьби з шкідниками або з хворобою	Характер і час проведених заходів та їх ефективність	Вартість проведених робіт (всього і на 1 га)	Характеристика стану осередку за даними останніх обстежень і час їх проведення	Час затухання осередку та його списання
7	8	9	10	11
ссу-1.0				
ссу-1.2				
ссу-3.5				
ссу-0.5				
ссу-2.1				
ссу-2.5				
ссу-3.3				
ссу-1.5				
ссу-2.0				
ссу-3.8				
ссу-2.1				
ссу-2.0				
ссу-2.3				
ссу-2.8				
ссу-0.9				
ссу-2.0				
ссу-2.0				
ссу-0.9				
ссу-0.6				
ссу-2.2				
ссу-4.5				
ссу-3.4				
ссу-1.1				
ссу-0.7				
ссу-0.3				
ссу-1.9				
ссу-1.3				
ссу-0.3				
ссу-3.0				
ссу-0.3				
ссу-2.0				
ссу-1.4				
ссу-0.3				

Назва лісництва	Квартали	Характеристика насаджень	Назва шкідників хвороб та інших причин пошкодження лісу. Час виявлення	Площа охоплення шкідником або хворобою	Інтенсивність зараж. (число шкідл. на одиниці площі: кв. м. дерева і т.д. Характ. пошкод.)	Необхідні заходи боротьби з шкідниками або хворобою	Характер і час проведення заходів та їх ефективність	Вартість проведення робіт (всього і на 1 га)	Характеристика стану осередку за даними останніх обстежень і час їх проведення	Час затухання осередку та його списання
1	2	3	4	5	6	7	8	9	10	11
Дубовий ліс	1-1	80 дбн + 20 кр	Бух. 1. дуб	2.0	сильн.	СРБ - 2.0				
	2-9	70 дбн	"	2.8	серед.	СРБ - 2.8				
	3-10	100 дбн + 50 кр	"	0.8	сильн.	СРБ - 0.8				
	4-11	100 дбн + 50 кр	"	0.2	сильн.	СРБ - 0.2				
	23-7	80 дбн + 20 кр	"	1.2	сильн.	СРБ - 1.2				
	23-10	90 дбн + 10 кр	"	0.9	сильн.	СРБ - 0.9				
	24-2	70 дбн + 30 кр	"	3.0	сильн.	СРБ - 3.0				
	24-2	70 дбн + 30 кр	"	3.0	сильн.	СРБ - 3.0				
	26-3	70 дбн + 30 кр	"	1.5	сильн.	СРБ - 1.5				
	32-9	80 дбн + 20 кр	"	1.0	сильн.	СРБ - 1.0				
	40-12	90 дбн	"	1.3	сильн.	СРБ - 1.3				
	41-13	100 дбн	"	3.1	серед.	СРБ - 3.1				
	41-15	100 дбн	"	2.7	сильн.	СРБ - 2.7				
	41-3	100 дбн	"	1.0	сильн.	СРБ - 1.0				
	41-6	100 дбн + 50 кр	"	1.8	сильн.	СРБ - 1.8				
	41-9	100 дбн	"	0.8	сильн.	СРБ - 0.8				
	41-11	100 дбн	"	1.0	серед.	СРБ - 1.0				
	43-2	70 дбн	"	0.8	сильн.	СРБ - 0.8				
	44-1	70 дбн	"	3.5	сильн.	СРБ - 3.5				
	44-4	100 дбн	"	0.9	сильн.	СРБ - 0.9				
	44-8	100 дбн + 50 кр	"	0.6	сильн.	СРБ - 0.6				
	45-2	100 дбн	"	0.6	серед.	СРБ - 0.6				
	45-6	100 дбн	"	1.5	серед.	СРБ - 1.5				
	45-12	100 дбн + 50 кр	"	1.0	серед.	СРБ - 1.0				
	46-1	100 дбн	"	1.0	серед.	СРБ - 1.0				
	47-3	90 дбн	"	2.4	сильн.	СРБ - 2.4				
	48-2	90 дбн + 10 кр	"	1.4	сильн.	СРБ - 1.4				
	48-3	90 дбн	"	1.2	сильн.	СРБ - 1.2				
	48-5	100 дбн + 10 кр	"	1.0	серед.	СРБ - 1.0				
	48-15	100 дбн	"	0.7	сильн.	СРБ - 0.7				
	50-10	100 дбн	"	2.5	сильн.	СРБ - 2.5				
	51-16	100 дбн	"	2.5	сильн.	СРБ - 2.5				
	51-17	100 дбн	"	2.0	сильн.	СРБ - 2.0				
	52-18	100 дбн + 10 кр	"	1.0	серед.	СРБ - 1.0				

Назва лісництва	Квартали	Характеристика насаджень	Назва шкідників хвороб та інших причин пошкодження лісу. Час виявлення	Площа охоплення шкідником або хворобою	Інтенсивність зараж. (число шкідл. на одиницю вимір. кв. м дерев і т.д. Характ. пошк.)
1	2	3	4	5	6
Дубовий ліс	75-20	80% 20% 10% 10%	Ворох. корид	6.0	сильн.
	76-24	40% 40% 20% 10%	-	2.0	серед.
	77-24	100%	-	1.5	сильн.
	77-22	80% 20%	-	2.7	сильн.
	78-15	80% 20% + 0%	-	1.5	сильн.
	78-22	70% 10% + 10%	-	1.6	сильн.
	79-3	80% 20%	-	5.0	серед.
	79-16	60% 20% 10% 10%	-	2.5	серед.
	79-16	60% 20% 10% 10%	-	2.5	серед.
	79-22	80% 20% + 10%	-	2.0	сильн.
	100-11	80% 40%	-	3.3	серед.
	100-26	80% 20% + 10%	-	2.0	серед.
	101-21	90% 10%	-	1.0	-
	104-11	20% 20%	-	2.0	слаб.
	105-23	90% 10% + 10%	-	1.2	слаб.
	107-6	90% 10% + 10%	-	2.0	слаб.
	108-12	80% 10% 10% + 10%	-	1.2	серед.
	109-1	80% 20%	-	3.0	слаб.
	109-9	100% + 10% + 10%	-	0.6	серед.
	109-14	90% 10%	-	1.0	серед.
	109-15	90%	-	0.7	серед.
	109-14	60% 40% + 10%	-	0.8	серед.
	110-5	90% 10%	-	1.5	серед.
	111-11	100% + 10%	-	2.0	серед.
	111-15	90% 10%	-	1.2	серед.
	111-16	100% + 10%	-	0.5	серед.
Дубовий ліс	4-28	40% 50% 10% + 10%	-	2.8	сильн.
	7-34	100%	-	3.9	сильн.
	8-6	60% 20% 20%	-	0.8	серед.
	12-16	40% 60%	-	4.0	серед.
	12-19	60% 20% 20% + 10%	-	0.8	серед.
	12-52	80% 20% + 10%	-	0.5	серед.
	21-25	40% 10% 10% 10% + 10%	-	3.6	сильн.

Необхідні заходи боротьби з шкідниками або з хворобою	Характер і час проведених заходів та їх ефективність	Вартість проведених робіт (всього і на 1 га)	Характеристика стану осередку за даними останніх обстежень і час їх проведення	Час загукання осередку та його списання
7	8	9	10	11
СРБ-1.0				
СРБ-3.0				
СРБ-1.5				
СРБ-2.7				
СРБ-1.5				
СРБ-1.6				
СРБ-5.0				
СРБ-2.5				
СРБ-2.5				
СРБ-2.0				
СРБ-3.3				
СРБ-2.0				
СРБ-1.0				
СРБ-2.0				
СРБ-1.2				
СРБ-2.0				
СРБ-1.2				
СРБ-3.0				
СРБ-0.6				
СРБ-1.0				
СРБ-0.7				
СРБ-0.8				
СРБ-1.5				
СРБ-2.0				
СРБ-1.2				
СРБ-0.5				
СРБ-2.8				
СРБ-3.9				
СРБ-0.8				
СРБ-4.0				
СРБ-0.8				
СРБ-0.5				
СРБ-3.6				

Продовження - 100 у

Назва лісництва	Квартали	Характеристика насаджень	Назва шкідників хвороб та інших причин пошкодження лісу. Час виявлення	Площа охоплення шкідником або хворобою	Інтенсивність зараж (число шкідн. на один вимір, кв м дерев і т.д. Характ. пошк	Необхідні заходи боротьби з шкідниками або з хворобою	Характер і час проведених заходів та їх ефективність	Вартість проведених робіт (всього і на 1 га)	Характеристика стану осередку за даними останніх обстежень і час їх проведення	Час затухання осередку та його списання
1	2	3	4	5	6	7	8	9	10	11
Жуничівське	22-9	90% 100% + 100% 100%	жук-короїд	1.2	серед.	СРВ - 1.2				
	22-10	30% 30% 100% 100%	жук-короїд	1.1	серед.	СРВ - 1.1				
	22-26	80% 100% 100%	жук-короїд	0.9	серед.	СРВ - 0.9				
	22-37	70% 100% 100% 100%	жук-короїд	1.3	серед.	СРВ - 1.3				
	23-3	80% 100% 100%	жук-короїд	8.8	серед.	СРВ - 8.8				
	23-12	100% 100% 100%	жук-короїд	1.1	серед.	СРВ - 1.1				
	34-1	70% 80% 100%	жук-короїд	9.3	серед.	СРВ - 9.3				
	51-18	80% 100% 100% 100%	жук-короїд	2.2	серед.	СРВ - 2.2				
	58-1	40% 30% 100% 100%	жук-короїд	6.5	серед.	СРВ - 6.5				
	58-4	40% 80% 100% 100%	жук-короїд	1.5	серед.	СРВ - 1.5				
	64-2	100%	жук-короїд	0.5	серед.	СРВ - 0.5				
				45.3						
Жуничівське	13-27	90% 100% 100%	жук-короїд	5.6	серед.	СРВ - 5.6				
	15-32	100% 100% 100%	жук-короїд	2.4	серед.	СРВ - 2.4				
	17-9	80% 100% 100%	жук-короїд	5.9	серед.	СРВ - 5.9				
	21-7	90% 100% 100%	жук-короїд	8.0	серед.	СРВ - 8.0				
	21-15	100% 100% 100%	жук-короїд	10.5	серед.	СРВ - 10.5				
	22-4	90% 100% 100%	жук-короїд	2.4	серед.	СРВ - 2.4				
	22-7	90% 100% 100%	жук-короїд	4.7	серед.	СРВ - 4.7				
				47.5						
Роздільське	6-6	100% 100% 100%	жук-короїд	2.1	серед.	СРВ - 2.1				
	7-26	60% 100% 100%	жук-короїд	1.7	серед.	СРВ - 1.7				
	7-33	80% 100% 100%	жук-короїд	3.2	серед.	СРВ - 3.2				
	7-49	30% 100% 100%	жук-короїд	0.9	серед.	СРВ - 0.9				
	16-86	80% 100% 100%	жук-короїд	1.3	серед.	СРВ - 1.3				
	18-14	30% 100% 100%	жук-короїд	1.7	серед.	СРВ - 1.7				
	17-12	100% 100% 100%	жук-короїд	2.0	серед.	СРВ - 2.0				
	14-8	80% 100% 100%	жук-короїд	0.9	серед.	СРВ - 0.9				
	14-12	100% 100% 100%	жук-короїд	1.4	серед.	СРВ - 1.4				
	14-17	100% 100% 100%	жук-короїд	0.8	серед.	СРВ - 0.8				
	14-25	100% 100% 100%	жук-короїд	1.5	серед.	СРВ - 1.5				
	15-10	100% 100% 100%	жук-короїд	3.2	серед.	СРВ - 3.2				
	15-47	50% 100% 100%	жук-короїд	2.5	серед.	СРВ - 2.5				
	16-12	40% 100% 100%	жук-короїд	4.7	серед.	СРВ - 4.7				
	16-23	90% 100% 100%	жук-короїд	1.6	серед.	СРВ - 1.6				

Назва лісової ділянки	Квартал	Характеристика насаджень	Продовження		Висота стовбу дерева (число шкідливих комах на 1 га)	Необхідні заходи боротьби з шкідливими комахами або хворобами	Характер і час проведення заходів та їх ефективність	Вартість проведення робіт (всього і на 1 га)	Характеристика стану насаджень за даними останніх обстежень і час їх проведення	Час затухання осередку та його списання
			Назва шкідливих комах та інших причин пошкодження лісу	Час виявлення						
1	2	3	4	5	6	7	8	9	10	11
Дубовий ліс	12-24	100% + 5%	Вирід. комах	2.5	серед.	СРВ-8.5				
	17-25	100% + 5%	-	3.2	серед.	СРВ-3.7				
	32-19	100% + 5%	-	5.5	серед.	СРВ-1.2				
	32-31	100% + 5%	-	1.1	серед.	СРВ-5.5				
	56-38	100%	-	3.3	серед.	СРВ-1.1				
	56-32	66% + 2%	-	11.6	серед.	СРВ-3.3				
	59-41	100% + 5% + 1%	-	2.1	серед.	СРВ-11.6				
	60-42	100% + 5%	-	10.1	серед.	СРВ-2.1				
	61-1	66% + 3%	-	3.2	серед.	СРВ-10.1				
	62-11	40% + 3% + 1%	-	4.0	серед.	СРВ-3.2				
	65-3	40% + 3% + 1%	-	3.1	серед.	СРВ-4.0				
	62-1	20% + 1%	-	1.9	серед.	СРВ-3.6				
	64-13	40% + 2% + 1%	-	1.0	серед.	СРВ-1.9				
	65-6	100% + 5%	-	1.5	серед.	СРВ-1.0				
	65-9	100% + 5%	-	0.9	серед.	СРВ-1.5				
	65-11	100%	-	1.4	серед.	СРВ-0.9				
	65-14	100%	-	0.9	серед.	СРВ-1.4				
	65-26	100% + 5%	-	1.2	серед.	СРВ-0.9				
	65-27	70% + 10%	-	1.2	серед.	СРВ-1.2				
	65-29	90% + 10%	-	2.3	серед.	СРВ-1.2				
	65-39	100% + 5%	-	2.3	серед.	СРВ-2.3				
	66-1	100% + 5%	-	1.9	серед.	СРВ-2.3				
	66-8	40%	-	2.9	серед.	СРВ-1.9				
	66-24	100% + 5%	-	5.2	серед.	СРВ-2.9				
	66-25	100% + 5%	-	5.6	серед.	СРВ-5.2				
	66-37	100% + 5%	-	11.6	серед.	СРВ-5.6				
Підлісок	3-22	100%	-	9.1	серед.	СРВ-9.1				
	3-34	100%	-	8.0	серед.	СРВ-8.0				
	4-3	100% + 5%	-	2.0	серед.	СРВ-7.0				
	18-2	100% + 5%	-	3.0	серед.	СРВ-3.0				
	21-4	100% + 5%	-	5.5	серед.	СРВ-5.5				
	24-5	100% + 5%	-	2.0	серед.	СРВ-2.0				
	24-17	100% + 5%	-	3.0	серед.	СРВ-3.0				

ПОГОДЖУЮ:
Директор ДСЛБ "Вінницьлісозахист"

В.В. Чулак
(підпис, ініціали та прізвище)
2021 року

ПОГОДЖУЮ:
Начальник Житомирського обласного управління лісового та мисливського господарства

В.А. Свхлюк
(підпис, ініціали та прізвище)
2021 року

ПЕРЕЛІК
заходів з поліпшення санітарного стану лісів на 2022 рік
ДП "Лугинський лісгосп" Житомирська область


Лісництво (урочище)	Номер кварталу	Номер виділу	Площа виділу, гектарів	Номер підвиділу	Площа підвиділу, гектарів		Коротка таксаційна характеристика насаджень відповідно до матеріалів лісовпорядкування							Категорія захисності	Вид запланованих заходів	Причини призначення заходів	Орієнтовний запас деревини, що підлягає вирубуванню, куб. м на 1 гектар	Неявність рослин і тварин, занесених до Червоної книги України
					загальна	у тому числі площа, можлива для експлуатації	склад	вік, років	повнота	бонітет	середня висота, м	середній діаметр, см	запас деревостану, куб. метрів на 1 гектар					
1	2	3	4	5	6	7	8	9	10	11	12	13	14	15	16	17	18	19
Дивилінське	10	17	1,0 ✓		1,0	1,0 ✓	6Сз3Бп1Ос	70	0,60	1	25	28	260	4	СРВ	Верхівковий короїл	30	Немає
Дивилінське	10	18	1,2 ✓		1,2	1,2 ✓	9Сз1Бп+Ос	65	0,70	1А	25	28	350	4	СРВ	Верхівковий короїл	35	Немає
Дивилінське	19	2	7,4 ✓	2	3,5	3,5 ✓	9Сз1Бп	75	0,70	1А	27	36	380	4	СРВ	Верхівковий короїл	40	Немає
Дивилінське	19	3	0,5 ✓		0,5	0,5 ✓	10Сз	69	0,70	1А	27	36	420	4	СРВ	Верхівковий короїл	40	Немає
Дивилінське	19	6	31,0 ✓	5	2,1	2,1 ✓	9Сз1Бп	72	0,70	1А	26	28	390	4	СРВ	Верхівковий короїл	55	Немає
Дивилінське	20	14	11,8 ✓	1	2,5	2,5 ✓	10Сз+Бп	63	0,60	1	23	28	290	4	СРВ	Верхівковий короїл	40	Немає
Дивилінське	20	18	3,3 ✓		3,3	3,3 ✓	8Сз2Бп	76	0,60	1	23	32	240	4	СРВ	Верхівковий короїл	40	Немає
Дивилінське	20	19	1,5 ✓		1,5	1,5 ✓	8Сз2Бп	65	0,70	1	23	24	290	4	СРВ	Верхівковий короїл	50	Немає
Дивилінське	21	33	18,5 ✓	2	2,0	2,0 ✓	10Сз+Яле+Бп	69	0,80	1	25	28	430	4	СРВ	Верхівковий короїл	40	Немає
Дивилінське	22	35	3,8 ✓		3,8	3,8 ✓	8Сз1Бп1Дз+Ос	71	0,70	1	25	32	330	4	СРВ	Верхівковий короїл	50	Немає
Дивилінське	22	51	2,1 ✓		2,1	2,1 ✓	9Сз1Бп	81	0,80	2	22	24	330	4	СРВ	Верхівковий короїл	50	Немає
Дивилінське	31	29	5,8 ✓	1	2,0	2,0 ✓	8Сз2Бп+Дз	60	0,70	1А	23	26	290	4	СРВ	Верхівковий короїл	40	Немає
Дивилінське	33	9	2,3 ✓		2,3	2,3 ✓	8Сз2Бп+Яле	53	0,70	1А	22	26	260	4	СРВ	Верхівковий короїл	40	Немає
Дивилінське	36	44	20,2 ✓	2	2,0	2,0 ✓	9Сз1Бп	58	0,80	1А	23	26	360	4	СРВ	Верхівковий короїл	50	Немає
Дивилінське	37	24	18,1 ✓	1	2,8	2,8 ✓	9Сз1Бп+Яле	52	0,70	1	19	24	240	4	СРВ	Верхівковий короїл	40	Немає
Дивилінське	44	8	0,9 ✓		0,9	0,9 ✓	9Сз1Бп	81	0,60	1	27	28	320	4	СРВ	Верхівковий короїл	45	Немає
Дивилінське	44	13	0,6 ✓		0,6	0,6 ✓	9Сз1Бп	71	0,60	1	24	28	280	4	СРВ	Верхівковий короїл	40	Немає
Дивилінське	45	27	2,2 ✓		2,2	2,2 ✓	6Сз3Бп1Дз	62	0,70	1А	25	28	290	4	СРВ	Верхівковий короїл	45	Немає
Дивилінське	47	3	11,9 ✓	1	1,5	1,5 ✓	6Сз3Бп1Ос+Дз	76	0,60	1	25	28	260	4	СРВ	Верхівковий короїл	40	Немає
Дивилінське	47	3	11,9 ✓	2	2,0	2,0 ✓	6Сз3Бп1Ос+Дз	76	0,60	1	25	28	260	4	СРВ	Верхівковий короїл	40	Немає
Дивилінське	47	3	11,9 ✓	3	1,0	1,0 ✓	6Сз3Бп1Ос+Дз	76	0,60	1	25	28	260	4	СРВ	Верхівковий короїл	40	Немає
Дивилінське	47	7	3,4 ✓		3,4	3,4 ✓	4Сз4Бп2Ос+Дз	70	0,60	1А	26	32	240	4	СРВ	Верхівковий короїл	45	Немає
Дивилінське	47	19	1,1 ✓		1,1	1,1 ✓	6Сз4Бп	70	0,60	1	25	32	250	4	СРВ	Верхівковий короїл	40	Немає
Дивилінське	48	47	0,7 ✓		0,7	0,7 ✓	9Сз1Бп	70	0,70	1А	26	26	370	4	СРВ	Верхівковий короїл	50	Немає
Дивилінське	49	2	0,3 ✓		0,3	0,3 ✓	5Сз4Бп1Ос+Дз	70	0,70	1А	28	32	430	4	СРВ	Верхівковий короїл	50	Немає
Дивилінське	54	36	1,9 ✓		1,9	1,9 ✓	6Сз2Яле2Дз+Бп	56	0,60	1Б	25	32	290	4	СРВ	Верхівковий короїл	40	Немає
Разом СРВ					48,2	48,2												
Лугинське	19	2	1,3 ✓		1,3	1,3 ✓	10Сз+Бп	95	0,50	2	26	32	290	3	СРВ	Верхівковий короїл	15	Немає
Лугинське	19	6	0,3 ✓		0,3	0,3 ✓	7Сз3Бп	95	0,50	2	25	28	230	3	СРВ	Верхівковий короїл	10	Немає
Лугинське	19	10	6,0 ✓	1	3,0	3,0 ✓	10Сз	58	0,70	1	21	22	300	4	СРВ	Верхівковий короїл	50	Немає
Лугинське	20	5	0,3 ✓		0,3	0,3 ✓	8Сз1Бп1Ос	70	0,70	1	23	28	340	4	СРВ	Верхівковий короїл	50	Немає
Лугинське	20	8	2,0 ✓		2,0	2,0 ✓	8Сз3Бп1Ос+Дз	80	0,60	1	26	28	300	4	СРВ	Верхівковий короїл	40	Немає
Лугинське	20	9	1,4 ✓		1,4	1,4 ✓	10Сз+Бп+Ос	65	0,70	1	23	26	340	4	СРВ	Верхівковий короїл	50	Немає
Лугинське	20	10	0,3 ✓		0,3	0,3 ✓	10Сз+Бп	100	0,50	2	26	40	290	4	СРВ	Верхівковий короїл	20	Немає
Лугинське	21	1	2,0 ✓		2,0	2,0 ✓	8Сз2Бп+Ос+Влч	70	0,70	1	25	26	330	4	СРВ	Верхівковий короїл	50	Немає
Лугинське	21	9	2,8 ✓		2,8	2,8 ✓	9Сз1Бп	95	0,60	2	26	32	340	4	СРВ	Верхівковий короїл	30	Немає
Лугинське	21	10	1,6 ✓	1	0,8	0,8 ✓	10Сз+Бп+Дз	91	0,60	1	26	32	330	4	СРВ	Верхівковий короїл	50	Немає
Лугинське	21	11	2,2 ✓		2,2	2,2 ✓	7Сз3Бп+Ос	65	0,70	1	23	28	280	4	СРВ	Верхівковий короїл	40	Немає
Лугинське	23	7	1,2 ✓		1,2	1,2 ✓	8Сз2Дз+Ос+Бп+Влч	110	0,50	2	26	44	250	4	СРВ	Верхівковий короїл	15	Немає
Лугинське	23	10	0,9 ✓		0,9	0,9 ✓	9Сз1Бп+Дз	85	0,70	1	26	28	400	4	СРВ	Верхівковий короїл	55	Немає

Лугинське	29	2	11.2 ✓	1	3.0	3.0 ✓	7Сз2Бп1Влч+Ос+Лз	100	0.60	2	26	40	290	4	CPB	Верхівковий короїд	40	Немає
Лугинське	29	2	11.2 ✓	2	1.5	1.5 ✓	7Сз2Бп1Влч+Ос+Лз	100	0.60	2	26	40	290	4	CPB	Верхівковий короїд	40	Немає
Лугинське	36	3	12.5 ✓	1	1.0	1.0 ✓	9Сз1Бп+Влч+Лз	90	0.60	2	24	32	310	4	CPB	Верхівковий короїд	50	Немає
Лугинське	37	9	1.3 ✓		1.3	1.3 ✓	8Сз1Бп1Лз	100	0.50	2	26	40	270	3	CPB	Верхівковий короїд	40	Немає
Лугинське	40	12	3.1 ✓		3.1	3.1 ✓	9Сз1Бп	100	0.60	2	25	28	320	3	CPB	Верхівковий короїд	40	Немає
Лугинське	40	13	2.7 ✓		2.7	2.7 ✓	10Сз+Бп	65	0.70	1	23	24	340	3	CPB	Верхівковий короїд	40	Немає
Лугинське	40	15	1.0 ✓		1.0	1.0 ✓	10Сз	95	0.50	2	24	32	260	3	CPB	Верхівковий короїд	15	Немає
Лугинське	41	3	1.8 ✓		1.8	1.8 ✓	10Сз+Бп	85	0.60	2	23	26	290	3	CPB	Верхівковий короїд	45	Немає
Лугинське	41	6	0.8 ✓		0.8	0.8 ✓	10Сз+Бп	85	0.60	2	22	26	270	3	CPB	Верхівковий короїд	40	Немає
Лугинське	41	9	1.0 ✓		1.0	1.0 ✓	10Сз	90	0.60	2	24	28	310	3	CPB	Верхівковий короїд	50	Немає
Лугинське	41	11	0.8 ✓		0.8	0.8 ✓	10Сз	90	0.60	2	23	28	290	3	CPB	Верхівковий короїд	30	Немає
Лугинське	43	2	20.2 ✓	1	3.5	3.5 ✓	9Сз1Бп	75	0.70	1	26	28	390	4	CPB	Верхівковий короїд	60	Немає
Лугинське	44	1	0.9 ✓		0.9	0.9 ✓	7Сз3Бп	70	0.70	1	24	28	300	3	CPB	Верхівковий короїд	40	Немає
Лугинське	44	4	0.6 ✓		0.6	0.6 ✓	10Сз	80	0.70	1	26	28	400	3	CPB	Верхівковий короїд	50	Немає
Лугинське	44	8	0.6 ✓		0.6	0.6 ✓	10Сз+Бп	80	0.70	1	26	28	400	3	CPB	Верхівковий короїд	50	Немає
Лугинське	45	2	6.5 ✓	1	1.5	1.5 ✓	10Сз	68	0.70	3	17	18	220	3	CPB	Верхівковий короїд	20	Немає
Лугинське	45	6	5.0 ✓	1	1.0	1.0 ✓	10Сз	68	0.70	2	19	24	260	3	CPB	Верхівковий короїд	25	Немає
Лугинське	45	12	1.8 ✓	1	1.0	1.0 ✓	10Сз+Бп	45	0.70	2	14	18	180	4	CPB	Верхівковий короїд	20	Немає
Лугинське	46	1	14.9 ✓	1	2.4	2.4 ✓	10Сз	65	0.60	3	16	22	170	4	CPB	Верхівковий короїд	20	Немає
Лугинське	47	3	1.4 ✓		1.4	1.4 ✓	9Сз1Бп	75	0.70	1	24	28	360	4	CPB	Верхівковий короїд	55	Немає
Лугинське	48	2	1.2 ✓		1.2	1.2 ✓	9Сз1Бп+Лз	60	0.60	1A	24	26	310	3	CPB	Верхівковий короїд	40	Немає
Лугинське	48	3	2.2 ✓	1	1.0	1.0 ✓	9Сз1Бп	75	0.70	1	25	28	380	3	CPB	Верхівковий короїд	50	Немає
Лугинське	48	5	0.7 ✓		0.7	0.7 ✓	10Сз+Лз+Ос	85	0.60	1	26	28	340	3	CPB	Верхівковий короїд	40	Немає
Лугинське	48	15	0.7 ✓		0.7	0.7 ✓	10Сз	80	0.50	1	24	32	270	4	CPB	Верхівковий короїд	15	Немає
Лугинське	50	10	2.5 ✓		2.5	2.5 ✓	10Сз	65	0.70	2	20	24	280	4	CPB	Верхівковий короїд	40	Немає
Лугинське	51	16	11.4 ✓	1	1.5	1.5 ✓	10Сз	80	0.70	2	23	28	340	4	CPB	Верхівковий короїд	50	Немає
Лугинське	51	16	11.4 ✓	2	1.0	1.0 ✓	10Сз	80	0.70	2	23	28	340	4	CPB	Верхівковий короїд	50	Немає
Лугинське	51	17	2.0 ✓		2.0	2.0 ✓	10Сз	65	0.60	1	21	26	260	4	CPB	Верхівковий короїд	25	Немає
Лугинське	75	18	2.8 ✓	1	1.0	1.0 ✓	10Сз+Лз+Бп	59	0.70	1	22	26	320	4	CPB	Верхівковий короїд	50	Немає
Лугинське	75	20	2.5 ✓	1	1.0	1.0 ✓	7Сз2Бп1Лз+Ос	90	0.60	1	28	36	300	4	CPB	Верхівковий короїд	30	Немає
Лугинське	76	24	11.0 ✓	1	3.0	3.0 ✓	4Сз4Бп2Ос+Лз	80	0.60	1	26	36	280	4	CPB	Верхівковий короїд	40	Немає
Лугинське	79	21	14.1 ✓	1	1.5	1.5 ✓	10Сз	80	0.60	1	26	32	350	4	CPB	Верхівковий короїд	50	Немає
Лугинське	79	22	15.3 ✓	1	2.7	2.7 ✓	8Сз2Бп	75	0.70	1	26	32	340	4	CPB	Верхівковий короїд	55	Немає
Лугинське	90	15	1.5 ✓		1.5	1.5 ✓	8Сз2Бп+Ос	66	0.60	1	23	26	270	2	CPB	Верхівковий короїд	40	Немає
Лугинське	90	22	1.6 ✓		1.6	1.6 ✓	9Сз1Бп+Лз	86	0.70	2	23	28	300	2	CPB	Верхівковий короїд	40	Немає
Лугинське	93	3	20.1 ✓	1	2.5	2.5 ✓	8Сз2Бп	85	0.60	1	26	36	320	2	CPB	Верхівковий короїд	30	Немає
Лугинське	93	3	20.1 ✓	2	2.5	2.5 ✓	8Сз2Бп	85	0.60	1	26	36	320	2	CPB	Верхівковий короїд	30	Немає
Лугинське	99	16	14.2 ✓	1	2.5	2.5 ✓	6Сз2Бп1Ос1Влч	81	0.60	1	26	28	300	2	CPB	Верхівковий короїд	30	Немає
Лугинське	99	16	14.2 ✓	2	2.5	2.5 ✓	6Сз2Бп1Ос1Влч	81	0.60	1	26	28	300	2	CPB	Верхівковий короїд	30	Немає
Лугинське	99	32	32.5 ✓	1	1.0	1.0 ✓	8Сз2Бп+Яле	66	0.70	1	23	26	320	2	CPB	Верхівковий короїд	50	Немає
Лугинське	99	32	32.5 ✓	2	1.0	1.0 ✓	8Сз2Бп+Яле	66	0.70	1	23	26	320	2	CPB	Верхівковий короїд	50	Немає
Лугинське	100	11	3.3 ✓		3.3	3.3 ✓	6Сз4Бп	86	0.60	1	26	28	260	2	CPB	Верхівковий короїд	30	Немає
Лугинське	100	26	20.9 ✓	1	2.0	2.0 ✓	8Сз2Бп+Лз	90	0.60	1	26	32	300	2	CPB	Верхівковий короїд	30	Немає
Лугинське	101	21	26.5 ✓	1	1.0	1.0 ✓	9Сз1Бп	99	0.60	2	24	32	300	2	CPB	Верхівковий короїд	30	Немає
Лугинське	104	11	4.6 ✓	1	2.0	2.0 ✓	8Сз2Лз	110	0.50	2	27	40	280	2	CPB	Верхівковий короїд	15	Немає
Лугинське	105	28	10.4 ✓	1	1.2	1.2 ✓	9Сз1Лз+Бп	85	0.50	1	26	32	270	2	CPB	Верхівковий короїд	15	Немає
Лугинське	107	6	20.2 ✓	1	2.0	2.0 ✓	9Сз1Бп+Яле	66	0.60	1	24	26	280	2	CPB	Верхівковий короїд	30	Немає
Лугинське	108	22	1.2 ✓		1.2	1.2 ✓	8Сз1Лз1Бп+Яле	105	0.50	2	26	40	260	2	CPB	Верхівковий короїд	15	Немає
Лугинське	109	1	8.8 ✓	1	3.0	3.0 ✓	8Сз2Бп	85	0.60	1	26	28	300	2	CPB	Верхівковий короїд	30	Немає
Лугинське	109	9	0.6 ✓		0.6	0.6 ✓	10Сз+Бп+Лз	66	0.60	1	23	26	290	2	CPB	Верхівковий короїд	30	Немає
Лугинське	109	10	0.9 ✓		0.9	0.9 ✓	10Сз+Бп	86	0.60	1	26	28	340	2	CPB	Верхівковий короїд	40	Немає
Лугинське	109	11	2.6 ✓	1	1.0	1.0 ✓	9Сз1Бп	85	0.60	1	26	32	320	2	CPB	Верхівковий короїд	30	Немає
Лугинське	109	13	0.7 ✓		0.7	0.7 ✓	10Сз	68	0.70	1	24	24	380	2	CPB	Верхівковий короїд	50	Немає
Лугинське	109	14	0.8 ✓		0.8	0.8 ✓	6Сз4Бп+Лз	85	0.60	1	26	28	260	2	CPB	Верхівковий короїд	40	Немає
Лугинське	110	5	3.5 ✓	1	1.5	1.5 ✓	9Сз1Бп	90	0.60	1	27	36	350	2	CPB	Верхівковий короїд	35	Немає
Лугинське	111	11	8.3 ✓	1	1.0	1.0 ✓	10Сз+Бп	94	0.60	1	27	28	360	2	CPB	Верхівковий короїд	30	Немає
Лугинське	111	11	8.3 ✓	2	1.0	1.0 ✓	10Сз+Бп	94	0.60	1	27	28	360	2	CPB	Верхівковий короїд	30	Немає
Лугинське	111	15	1.2 ✓		1.2	1.2 ✓	9Сз1Влч	85	0.60	1	27	36	330	2	CPB	Верхівковий короїд	30	Немає
Лугинське	111	16	4.3 ✓	1	0.5	0.5 ✓	10Сз+Бп	94	0.60	2	26	32	340	2	CPB	Верхівковий короїд	30	Немає
Разом CPB					109,2	109,2												
Ітківське	4	28	2.8 ✓		2.8	2.8 ✓	4СзБп+Ос+Лз	49	0.70	2	17	22	170	4	CPB	Верхівковий короїд	30	Немає
Ітківське	7	34	3.9 ✓		3.9	3.9 ✓	10Сз	76	0.90	3	16	18	240	4	CPB	Верхівковий короїд	40	Немає
Ітківське	8	6	0.8 ✓		0.8	0.8 ✓	6Сз2Лз2Бп	91	0.60	2	25	30	200	4	CPB	Верхівковий короїд	25	Немає
Ітківське	12	16	1 ✓		4.0	4.0 ✓	4Сз6Бп	65	0.70	2	18	24	180	4	CPB	Верхівковий короїд	15	Немає

Літківське	12	19	0.8 ✓		0.8	0.8 ✓	6С22Ос2Бп+Дз	61	0.60	1А	24	28	280	4	СРВ	Верхівковий короїд	30	Немає
Літківське	12	52	0.5 ✓		0.5	0.5 ✓	8Яле2Дз+Ос	51	0.60	1А	21	24	260	4	СРВ	Короїд типограф	25	Немає
Літківське	21	23	3.6 ✓		3.6	3.6 ✓	7С22Яле1Дз+Ос+Вп+Дз	59	0.70	1А	26	28	370	4	СРВ	Верхівковий короїд	50	Немає
Літківське	22	9	1.2 ✓		1.2	1.2 ✓	9С11Яле1Дз+Ос	60	0.70	1Б	27	30	400	4	СРВ	Верхівковий короїд	60	Немає
Літківське	22	10	1.1 ✓		1.1	1.1 ✓	3С23Бп2Ос1Бпч1Дз	61	0.60	1А	25	32	190	4	СРВ	Верхівковий короїд	20	Немає
Літківське	22	26	0.9 ✓		0.9	0.9 ✓	8Яле1Дз1Ос	60	0.60	1А	24	26	350	4	СРВ	Короїд типограф	35	Немає
Літківське	22	37	1.3 ✓		1.3	1.3 ✓	7С22Бп1Яле+Дз+Ос	76	0.60	1	25	28	290	4	СРВ	Верхівковий короїд	30	Немає
Літківське	23	3	2.8 ✓		2.8	2.8 ✓	8С21Дз1Бп	69	0.60	1А	28	32	330	4	СРВ	Верхівковий короїд	30	Немає
Літківське	23	17	1.1 ✓		1.1	1.1 ✓	10С2+Дз1Бп	69	0.60	1А	27	32	360	4	СРВ	Верхівковий короїд	35	Немає
Літківське	34	1	9.3 ✓		9.3	9.3 ✓	7С22Дз1Яле	66	0.70	1А	27	36	400	4	СРВ	Верхівковий короїд	40	Немає
Літківське	51	18	2.7 ✓		2.7	2.7 ✓	8С21Дз1Дз+Ос+Бп	54	0.70	1Б	26	30	380	4	СРВ	Верхівковий короїд	40	Немає
Літківське	58	1	6.5 ✓		6.5	6.5 ✓	4С21Яле3Дз+Бп	54	0.80	1Б	26	30	420	4	СРВ	Верхівковий короїд	40	Немає
Літківське	58	4	1.5 ✓		1.5	1.5 ✓	4Яле3С22Дз1Ос	54	0.70	1А	22	26	310	4	СРВ	Верхівковий короїд	30	Немає
Літківське	61	2	0.5 ✓		0.5	0.5 ✓	10С2	86	0.60	1А	29	44	400	4	СРВ	Верхівковий короїд	40	Немає
Разом СРВ					45,3	45,3												
Липиницьке	11	27	5.6 ✓		5.6	5.6 ✓	9С21Бп+Ос	71	0.60	1	22	30	270	4	СРВ	Верхівковий короїд	30	Немає
Липиницьке	15	32	2.4 ✓		2.4	2.4 ✓	10С2+Бп	66	0.60	1	21	32	260	4	СРВ	Верхівковий короїд	40	Немає
Липиницьке	17	9	5.9 ✓		5.9	5.9 ✓	8С22Бп	71	0.70	2	21	28	250	4	СРВ	Верхівковий короїд	40	Немає
Липиницьке	21	7	30.4 ✓	1	8.0	8.0 ✓	9С11Бп	66	0.80	1	22	28	360	4	СРВ	Верхівковий короїд	50	Немає
Липиницьке	21	15	10.5 ✓		10.5	10.5 ✓	10С2+Бп	60	0.80	1	20	24	320	4	СРВ	Верхівковий короїд	40	Немає
Липиницьке	22	4	2.4 ✓		2.4	2.4 ✓	9С21Бп	66	0.60	1	21	28	240	4	СРВ	Верхівковий короїд	20	Немає
Липиницьке	22	7	4.7 ✓		4.7	4.7 ✓	9С21Бп	71	0.80	2	11	28	220	4	СРВ	Верхівковий короїд	30	Немає
Разом СРВ					39,5	39,5												
Радогошанське	5	17	0.4 ✓		0.4	0.4 ✓	7С23Дз	56	0.60	1Б	25	32	270	4	СРВ	Рухлива низова пожежа	15	Немає
Радогошанське	6	6	2.1 ✓		2.1	2.1 ✓	10С2+Дз	66	0.60	1А	25	28	330	4	СРВ	Верхівковий короїд	20	Немає
Радогошанське	7	26	1.7 ✓		1.7	1.7 ✓	6С22Бп2Дз	81	0.60	1	26	28	250	4	СРВ	Верхівковий короїд	15	Немає
Радогошанське	7	33	1.2 ✓		3.2	3.2 ✓	8С21Дз1Бп	66	0.60	1А	27	32	290	4	СРВ	Верхівковий короїд	15	Немає
Радогошанське	7	49	0.9 ✓		0.9	0.9 ✓	3С22Яле3Дз2Бп	70	0.60	1А	27	36	250	4	СРВ	Верхівковий короїд	25	Немає
Радогошанське	12	7	1.3 ✓		1.2	1.3 ✓	8С22Бп	60	0.70	1А	24	26	300	4	СРВ	Рухлива низова пожежа	15	Немає
Радогошанське	12	14	1.7 ✓		1.7	1.7 ✓	8С22Бп+Дз	66	0.60	1	24	26	260	4	СРВ	Верхівковий короїд	25	Немає
Радогошанське	12	16	1.1 ✓	1	0.8	0.8 ✓	8С22Бп+Дз	59	0.60	1А	24	26	270	4	СРВ	Рухлива низова пожежа	15	Немає
Радогошанське	14	8	0.9 ✓		0.9	0.9 ✓	8С22Дз+Бп	96	0.60	1	28	36	340	4	СРВ	Верхівковий короїд	30	Немає
Радогошанське	14	12	1.4 ✓		1.4	1.4 ✓	10С2+Бп	76	0.50	1А	27	36	300	4	СРВ	Верхівковий короїд	30	Немає
Радогошанське	14	17	0.8 ✓		0.8	0.8 ✓	10С2+Бп+Дз	66	0.60	1Б	28	32	380	4	СРВ	Верхівковий короїд	30	Немає
Радогошанське	14	25	1.5 ✓		1.5	1.5 ✓	10С2+Бп+Яле	63	0.60	1А	27	32	360	4	СРВ	Верхівковий короїд	30	Немає
Радогошанське	15	10	3.2 ✓		3.2	3.2 ✓	10С2+Бп	66	0.70	1А	26	28	400	4	СРВ	Верхівковий короїд	20	Немає
Радогошанське	15	47	2.5 ✓		2.5	2.5 ✓	5С24Бп1Дз+Ос	71	0.70	1А	27	32	310	4	СРВ	Верхівковий короїд	15	Немає
Радогошанське	16	12	4.7 ✓		4.7	4.7 ✓	4С24Бп1Дз1Ос	71	0.60	1	25	28	240	4	СРВ	Верхівковий короїд	25	Немає
Радогошанське	16	23	1.6 ✓		1.6	1.6 ✓	9С11Бп	71	0.60	1А	27	32	330	4	СРВ	Верхівковий короїд	15	Немає
Радогошанське	16	26	1.5 ✓		1.5	1.5 ✓	8С22Бп	66	0.70	1А	26	38	350	4	СРВ	Верхівковий короїд	15	Немає
Радогошанське	17	12	2.0 ✓		2.0	2.0 ✓	10С2+Бп+Дз	66	0.50	1А	25	28	270	4	СРВ	Верхівковий короїд	15	Немає
Радогошанське	17	24	3.2 ✓	1	0.7	0.7 ✓	10С2+Бп	72	0.80	1	25	32	440	4	СРВ	Рухлива низова пожежа	20	Немає
Радогошанське	17	24	3.2 ✓	1	1.5	1.5 ✓	10С2+Бп	72	0.80	1	25	32	440	4	СРВ	Верхівковий короїд	20	Немає
Радогошанське	17	25	4.7 ✓	1	1.0	1.0 ✓	10С2+Бп	61	0.80	1А	26	26	460	4	СРВ	Рухлива низова пожежа	20	Немає
Радогошанське	17	25	4.7 ✓	2	3.7	3.7 ✓	10С2+Бп	61	0.80	1А	26	26	460	4	СРВ	Верхівковий короїд	20	Немає
Радогошанське	23	19	4.3 ✓		4.3	4.3 ✓	6С21Влч1Дз2Бп	81	0.70	1А	28	36	320	4	СРВ	Рухлива низова пожежа	15	Немає
Радогошанське	23	34	0.6 ✓		0.6	0.6 ✓	8С22Бп	71	0.50	1А	26	32	250	4	СРВ	Рухлива низова пожежа	15	Немає
Радогошанське	26	8	1.6 ✓		1.6	1.6 ✓	6С22Бп2Ос	66	0.60	1Б	29	36	330	4	СРВ	Рухлива низова пожежа	15	Немає
Радогошанське	30	8	2.8 ✓		2.8	2.8 ✓	9С21Бп+Ос+Дз	32	0.70	1А	16	20	190	4	СРВ	Рухлива низова пожежа	10	Немає
Радогошанське	30	19	0.5 ✓		0.5	0.5 ✓	10С2+Дз1Бз	78	0.50	1А	28	36	320	4	СРВ	Рухлива низова пожежа	15	Немає
Радогошанське	30	29	0.4 ✓		0.4	0.4 ✓	10С2	81	0.60	1	26	36	340	4	СРВ	Рухлива низова пожежа	15	Немає
Радогошанське	32	19	1.2 ✓		1.2	1.2 ✓	8С22Бп	65	0.70	1	24	26	300	4	СРВ	Верхівковий короїд	15	Немає
Радогошанське	32	31	5.5 ✓		5.5	5.5 ✓	10С2+Бп	66	0.70	1А	25	28	380	4	СРВ	Верхівковий короїд	20	Немає
Радогошанське	41	21	2 ✓		2.0	2.0 ✓	7С22Ос1Бп	66	0.60	1А	27	36	320	4	СРВ	Рухлива низова пожежа	15	Немає
Радогошанське	42	1	4.8 ✓		4.8	4.8 ✓	9С21Бп	52	0.70	1А	23	26	300	4	СРВ	Рухлива низова пожежа	15	Немає
Радогошанське	48	14	0.9 ✓		0.9	0.9 ✓	8С22Бп	86	0.60	1	27	36	310	4	СРВ	Рухлива низова пожежа	15	Немає
Радогошанське	48	17	2.7 ✓		2.7	2.7 ✓	5С22Бп2Дз+Ос	75	0.60	1	26	36	240	4	СРВ	Рухлива низова пожежа	15	Немає
Радогошанське	48	28	1.0 ✓		1.0	1.0 ✓	8С22Бп+Дз+Ос	60	0.60	1А	26	26	300	4	СРВ	Рухлива низова пожежа	15	Немає
Радогошанське	50	14	0.6 ✓		0.6	0.6 ✓	4С24Дз2Бп	66	0.70	1А	26	32	270	4	СРВ	Рухлива низова пожежа	15	Немає
Радогошанське	52	23	1.1 ✓		0.4	0.4 ✓	7С23Бп	91	0.60	1	27	36	290	4	СРВ	Рухлива низова пожежа	15	Немає
Радогошанське	54	17	1.0 ✓		1.0	1.0 ✓	10С2+Бп	66	0.70	1А	26	32	400	4	СРВ	Рухлива низова пожежа	20	Немає
Радогошанське	51	15	3.0 ✓		3.0	3.0 ✓	8С22Бп	86	0.60	1	26	32	300	4	СРВ	Рухлива низова пожежа	15	Немає
Радогошанське	56	28	1.1 ✓		1.1	1.1 ✓	10С2	71	0.60	1А	26	26	340	4	СРВ	Верхівковий короїд	15	Немає

Радогоманське	56	32	3.3 ✓		3.3	3.3 ✓	6Сз2Бп2Лз	71	0.60	1А	26	32	270	4	СРВ	Верхівковий короїд	15	Немає
Радогоманське	59	41	11.6 ✓		11.6	11.6 ✓	10Сз+Бп+Лз+Ос	66	0.80	1	23	26	390	4	СРВ	Верхівковий короїд	20	Немає
Радогоманське	60	47	2.1 ✓		2.1	2.1 ✓	10Сз+Бп	81	0.60	1	27	36	360	4	СРВ	Верхівковий короїд	20	Немає
Радогоманське	61	1	10.1 ✓		10.1	10.1 ✓	6Сз1Лз3Яде	54	0.70	1А	24	28	350	4	СРВ	Верхівковий короїд	20	Немає
Радогоманське	62	11	3.2 ✓		3.2	3.2 ✓	4Сз3Бп2Лз1Ос	76	0.60	1А	27	32	230	4	СРВ	Верхівковий короїд	10	Немає
Радогоманське	63	3	4.0 ✓		4.0	4.0 ✓	4Сз3Лз2Яде1Бп+Ос+Влч	55	0.70	1А	24	28	310	4	СРВ	Верхівковий короїд	15	Немає
Радогоманське	64	1	3.6 ✓		3.6	3.6 ✓	9Сз1Яде+Лз	55	0.70	1А	24	26	350	4	СРВ	Верхівковий короїд	20	Немає
Радогоманське	64	13	1.9 ✓		1.9	1.9 ✓	4Сз2Лз2Бп2Ос+Влч	70	0.60	1А	26	36	230	4	СРВ	Верхівковий короїд	10	Немає
Радогоманське	65	6	1.0 ✓		1.0	1.0 ✓	10Сз+Бп	86	0.60	1	26	32	340	4	СРВ	Верхівковий короїд	15	Немає
Радогоманське	65	9	1.5 ✓		1.5	1.5 ✓	10Сз+Бп	66	0.70	1А	26	28	400	4	СРВ	Верхівковий короїд	20	Немає
Радогоманське	65	11	0.9 ✓		0.9	0.9 ✓	10Сз	91	0.60	1	26	36	340	4	СРВ	Верхівковий короїд	15	Немає
Радогоманське	65	14	1.4 ✓		1.4	1.4 ✓	10Сз	71	0.60	1А	26	32	340	4	СРВ	Верхівковий короїд	15	Немає
Радогоманське	65	26	0.9 ✓		0.9	0.9 ✓	10Сз+Бп	71	0.70	1А	26	32	400	3	СРВ	Верхівковий короїд	20	Немає
Радогоманське	65	27	1.2 ✓		1.2	1.2 ✓	7Сз2Бп1Влч	71	0.70	1А	26	32	330	3	СРВ	Верхівковий короїд	15	Немає
Радогоманське	65	29	1.2 ✓		1.2	1.2 ✓	9Сз1Бп	91	0.60	1	28	36	350	3	СРВ	Верхівковий короїд	15	Немає
Радогоманське	65	39	2.3 ✓		2.3	2.3 ✓	10Сз+Лз+Бп	53	0.70	1А	24	26	360	3	СРВ	Верхівковий короїд	20	Немає
Радогоманське	66	1	2.3 ✓		2.3	2.3 ✓	10Сз+Лз+Бп	71	0.70	1А	27	28	420	3	СРВ	Верхівковий короїд	20	Немає
Радогоманське	66	8	1.9 ✓		1.9	1.9 ✓	10Сз	55	0.80	1А	24	26	410	3	СРВ	Верхівковий короїд	20	Немає
Радогоманське	66	24	2.9 ✓		2.9	2.9 ✓	8Сз2Бп+Лз	40	0.70	1А	18	22	210	3	СРВ	Верхівковий короїд	10	Немає
Радогоманське	66	25	5.2 ✓		5.2	5.2 ✓	10Сз+Бп+Влч	46	0.80	1А	21	22	350	3	СРВ	Верхівковий короїд	10	Немає
Радогоманське	66	37	5.6 ✓		5.6	5.6 ✓	10Сз+Бп+Яде	60	0.70	1А	24	26	360	3	СРВ	Верхівковий короїд	20	Немає
Разом СРВ					142,6	142,6												
Повчанське	3	22	9.1 ✓		9.1	9.1 ✓	10Сз	70	0.70	1	23	26	340	4	СРВ	Верхівковий короїд	50	Немає
Повчанське	3	34	15.5 ✓	2	8.0	8.0 ✓	10Сз	63	0.70	2	20	24	280	4	СРВ	Верхівковий короїд	30	Немає
Повчанське	4	3	46.3 ✓	1	7.0	7.0 ✓	10Сз+Бп	68	0.70	3	18	20	240	4	СРВ	Верхівковий короїд	30	Немає
Повчанське	18	2	12.1 ✓	1	3.0	3.0 ✓	10Сз+Сб	70	0.70	2	19	24	260	4	СРВ	Верхівковий короїд	40	Немає
Повчанське	21	4	5.5 ✓		5.5	5.5 ✓	10Сз+Бп	76	0.70	1	23	26	340	4	СРВ	Верхівковий короїд	50	Немає
Повчанське	24	5	14.5 ✓	1	2.0	2.0 ✓	10Сз+Бп	70	0.70	3	18	18	240	4	СРВ	Верхівковий короїд	45	Немає
Повчанське	24	17	14.5 ✓	1	3.0	3.0 ✓	10Сз+Бп	70	0.70	3	18	20	240	4	СРВ	Верхівковий короїд	40	Немає
Повчанське	31	2	25.8 ✓	1	5.0	5.0 ✓	10Сз+Бп	70	0.70	2	20	26	280	4	СРВ	Верхівковий короїд	45	Немає
Повчанське	32	29	2.1 ✓		2.1	2.1 ✓	6Сз2Бп2Влч+Лз	57	0.70	1	19	20	190	4	СРВ	Верхівковий короїд	25	Немає
Повчанське	49	8	5.9 ✓	1	2.5	2.5 ✓	10Сз+Бп	86	0.60	1	26	32	340	4	СРВ	Верхівковий короїд	60	Немає
Повчанське	50	6	1.6 ✓		1.6	1.6 ✓	9Сз1Бп	55	0.80	3	14	16	190	4	СРВ	Верхівковий короїд	25	Немає
Разом СРВ					48,8	48,8												
Разом по лісосу СРВ					433,6	433,6												

17 грудня 2021 р. Директор ДП "Лугинський лісгосп"



Ю.О. Васюхник
Ю.О. Васюхник

Акт
поточного лісопатологічного обстеження

17 грудня 2021 року

сmt. Лугини

Мною, провідним інженером-лісопатологом ДСЛП "Вінницялісозахист" Орлом В.В., згідно листа від ДП «Лугинський лісгосп» № 2996 від 14.12.2021р. за участю: начальника відділу лісового господарства ДП «Лугинський лісгосп» Жубинського С.Л., провідного інженера ОЗЛ ДП «Лугинський лісгосп» Бовсунівського В.В., в присутності посадових осіб Дивлинського, Лугинського, Літківського, Липницького, Радогощанського та Повчанського лісництв в період з 15.12.2021р по 17.12.2021р. проведено поточне лісопатологічне обстеження насаджень, які перебувають у постійному користуванні ДП «Лугинський лісгосп».

В результаті обстеження встановлено наступне:

Дивлинське лісництво – обстежено лісові насадження в наступних кварталах:
10,19,20,21,22,31,33,36,37,44,45,47,48,49,54.

Обстежена площа – 48,2 га

Заходи, що проектується даним лісопатологічним обстеженням наступні:

- Проведення санітарних рубань вибіркових – 48,2 га.

По причинах розладнання:

- Верхівковий короїд середнього ступеня – 8,5 га.
- Верхівковий короїд сильного ступеня – 39,7 га.

Лугинське лісництво – обстежено лісові насадження в наступних кварталах:

19,20,21,23,29,36,37,40,41,43,44,45,46,47,48,50,51,75,76,79,90,93,99,100,101,104,105,107,108,109,110, 111.

Обстежена площа – 109,2 га

Заходи, що проектується даним лісопатологічним обстеженням наступні:

- Проведення санітарних рубань вибіркових – 109,2 га.

По причинах розладнання:

- Верхівковий короїд слабкого ступеня – 9,2 га.
- Верхівковий короїд середнього ступеня – 44,9 га.
- Верхівковий короїд сильного ступеня 55,1 га.

Літківське лісництво – обстежено лісові насадження в наступних кварталах:
4,7,8,12,21,22,23,34,51,58,64.

Обстежена площа – 45,3 га

Заходи, що проектується даним лісопатологічним обстеженням наступні:

- Проведення санітарних рубань вибіркових – 45,3 га.

По причинах розладнання:

- Верхівковий короїд середнього ступеня – 32,4 га.
- Верхівковий короїд сильного ступеня – 11,5 га.
- Короїд типограф середнього ступеня – 1,4 га.

Липницьке лісництво – обстежено лісові насадження в наступних кварталах: 13,15,17,21,21,22.

Обстежена площа – 39,5 га

Заходи, що проектується даним лісопатологічним обстеженням наступні:

- Проведення санітарних рубань вибіркових – 39,5 га.

По причинах розладнання:

- Верхівковий короїд середнього ступеня – 12,7 га.
- Верхівковий короїд сильного ступеня – 26,8 га.

Радогощанське лісництво – обстежено лісові насадження в наступних кварталах: 5,6,7,12,14,15,16,17,23,26,30,32,41,42,48,50,52,54,56,59,60,61,62,63,64,65,66.

Обстежена площа – 142,6 га

Заходи, що проектується даним лісопатологічним обстеженням наступні:

- Проведення санітарних рубань вибіркових – 142,6 га.

По причинах розладнання:

- Верхівковий короїд слабого ступеня – 99,9 га.
- Верхівковий короїд середнього ступеня – 11,9 га.
- Низова пожежа слабого ступеня – 30,8 га.

Повчанське лісництво – обстежено лісові насадження в наступних кварталах: 3,4,18,21,24,31,32,49,50.

Обстежена площа – 48,8 га

Заходи, що проектується даним лісопатологічним обстеженням наступні:

- Проведення санітарних рубань вибіркових – 48,8 га.

По причинах розладнання:

- Верхівковий короїд сильного ступеня – 48,8 га.

Всього обстежена площа по ДП «Лугинський лісгосп» складає 433,6 га.

Даним обстеженням рекомендовано провести:

СРВ – 433,6 га

По причинах розладнання в загальному:

- Верхівковий короїд слабого ступеня – 109,1 га.
- Верхівковий короїд середнього ступеня – 110,4 га.
- Верхівковий короїд сильного ступеня – 181,9 га.
- Короїд типограф середнього ступеня – 1,4 га.
- Низова пожежа слабого ступеня – 30,8 га.

Лісопатологічна характеристика обстежених насаджень:

Насадження, що потребують проведення санітарного рубання вибіркового:

- характеризуються частковим всиханням деревостану сильного, середнього та слабого характеру. Насадження на обстеженій площі пошкоджені пожежами 2020 року. Висота нагару коливається в межах 0,5 - 2,0 м, відбувся підпал кореневої шийки стовбурів дерев, підпал кореневих лап, вигорання лісової підстилки. Всихання поодинокі, групові та подекуди куртинні. Це в основному змішані насадження, в яких листяні породи пошкоджені частково.

Переважаючими видами стовбурових шкідників в соснових насадженнях є короїд вершинний, а в ялинових насадженнях короїд типограф, та комплексні шкідники. лубоїда соснового та малого і

великого. Враховуючи біологію даних шкідників відповідно тип всихання – вершинний. Разом з тим незначна частина сухостійних дерев породи сосна відпрацьована короїдом шести зубим, переважна кількість дерев, що відноситься до сухостою минулих років - стовбуровими шкідниками родин златок, в незначному відсотку – представниками родин вусачів. Деревя листяних порід характеризується змішаним характером всихання – переважно поодинокі та групові (групи невеликі 5-6 дерев). Основними патологіями, що призводять до всихання листяних порід є кореневі та стовбурні гнилі, бактеріальна водянка, трутовики - березова губка, трутовик несправжній дубовий, несправжній осиковий, тощо. Сухостійні та всихаючі дерева характеризується наявністю плодівих тіл трутовиків, відшаруванням кори стовбурів, виходом гнилей назовні як в комлевих так і в середніх частинах стовбурів.

Відомість поточного лісопатологічного обстеження додається.

Таксаційні характеристики обстежених насаджень та запаси деревини внесені у журнал поточного лісопатологічного обстеження використовувалися згідно матеріалів лісовпорядкування 2018 року.

Під час проведення даного обстеження лісовій охороні ДП «Лугинський лісгосп» надавалась консультативна допомога з питань лісозахисту.

Рекомендації:

1. З метою недопущення появи та розповсюдження стовбурових шкідників та збереження технічних якостей деревини рубки поліпшення санітарного стану лісів рекомендується провести в максимально стислі терміни.
2. Рубки провести згідно Санітарних правил в лісах України (в редакції постанови Кабінету Міністрів України від 26 жовтня 2016 р №756, зі змінами постанови Кабінету Міністрів України від згідно 09 грудня 2020 р. № 1224).
3. Порубкові залишки рекомендується спалювати (або подрібнювати з рівномірним розкиданням по площі) одночасно із заготівлею, для недопущення розвитку осередків стовбурних шкідників.
4. Виявлені даним обстеженням осередки шкідників і хвороб поставити на облік.
5. При виявленні та не визначенні осередків шкідників/хвороб лісових насаджень терміново і в повному обсязі інформувати Житомирське ОУЛМГ та ДСЛП «Вінницялісозахист».

Обстеження провів:

Провідний інженер - лісопатолог
ДСЛП "Вінницялісозахист"



В.В. Орел

За участі:

Начальник відділу лісового господарства
ДП «Лугинський лісгосп»

С.Л. Жубинський

Провідний інженер ОЗЛ
ДП «Лугинський лісгосп»

В.В. Бовсунівський

ПОВІДОМЛЕННЯ
про появу ознак погіршення санітарного стану лісових насаджень

Житомирська область

ДП «Лугинський лісгосп»

Лісництво Дивелінське урочище -
квартал № 10 виділ № 17 ділянка № площа 1,0 га

Таксаційна характеристика насадження

Склад 663Бп10 вік 70 років, бонітет 1, середній діаметр 28 см, середня висота 25 м, повнота 0,6, тип лісу В3/С, рельєф рівнинний, експозиція -, ґрунт гравій, глинисто-підпаша, підріст -, підлісок -

Лісопатологічна характеристика насадження

Вид пошкодження насадження (лісова пожежа, буревій, сніголам, обледеніння, відмирання та всихання дерев, захаращеність, об'їдання шкідниками хвої/листя, наявність гусені, масовий літ метеликів, опадання хвої/листя, відлущення кори на стовбурах та інші ознаки, не характерні для нормального стану дерев)

Пошкодження з Верхівкою, Коротким, Аглицями та Висхідною гір

Ступінь пошкодження, ураження:

середнє

(поодинокі, слабке, середнє, сильне)

Вид розподілу пошкоджених дерев: поодинокі та групові

(поодинокий, груповий, куртинний)

Обсяг ушкодженої деревини на 1 гектарі (окомірно) 30 куб. метрів, у тому числі сухостійної 30 куб. метрів

Ознаки погіршення стану лісових насаджень виявив:

м/п/м

(посада)

[підпис]

(підпис)

Логан В.А.

(ініціали та прізвище)

10 12 2021 року

_____ помічник лісничого

(лісничий (помічник лісничого))

[підпис]

(підпис)

Колесник В.М.

(ініціали та прізвище)

13 12 2021 року

Висновок інженера відділу (сектору) охорони і захисту лісу державного лісгосподарського (лісомисливського) підприємства або представника державного спеціалізованого лісозахисного підприємства щодо необхідності здійснення лісозахисних чи інших заходів з поліпшення санітарного стану лісів за результатами огляду санітарного стану лісової ділянки:

Потрібно проведення вибіркового сан. огляду

Пров. інженер ОЗЛ

(посада)

[підпис]

(підпис)

Бовсунівський В. В.

(ініціали та прізвище)

13 12 2021 року

ПОВІДОМЛЕННЯ
про появу ознак погіршення санітарного стану лісових насаджень

Житомирська область

ДП «Лугинський лісгосп»

Лісництво Дивелінське урочище -
квартал № 10 виділ № 18 ділянка № - площа 1,2 га

Таксаційна характеристика насадження

Склад 96/Бел вік 65 років, бонітет ІА, середній діаметр 28 см, середня висота 25 м, повнота 0,7, тип лісу В2ЛС, рельєф рівнинний, експозиція -, ґрунт гачкисто-піщані, підріст -, підлісок -

Лісопатологічна характеристика насадження

Вид пошкодження насадження (лісова пожежа, буревій, сніголам, обледеніння, відмирання та всихання дерев, захаращеність, об'їдання шкідниками хвої/листя, наявність гусені, масовий літ метеликів, опадання хвої/листя, відлущення кори на стовбурах та інші ознаки, не характерні для нормального стану дерев)

Пошкодження з буреломом порідкою відмирання
та всихання берса

Ступінь пошкодження, ураження:

середнє
(поодинокі, слабке, середнє, сильне)

Вид розподілу пошкоджених дерев: поодинокі та групові
(поодинокі, груповий, куртинний)

Обсяг ушкодженої деревини на 1 гектарі (окомірно) 35 куб. метрів, у тому числі сухостійної 30 куб. метрів

Ознаки погіршення стану лісових насаджень виявив:

м/л/у (посада) СВ (підпис) Лорен В.А. (ініціали та прізвище)

10 12 20 21 року

_____ помічник лісничого _____ Колесник В.М.
(лісничий (помічник лісничого) (підпис) (ініціали та прізвище)

13 12 20 21 року

Висновок інженера відділу (сектору) охорони і захисту лісу державного лісгосподарського (лісомисливського) підприємства або представника державного спеціалізованого лісозахисного підприємства щодо необхідності здійснення лісозахисних чи інших заходів з поліпшення санітарного стану лісів за результатами огляду санітарного стану лісової ділянки:

Потрібно провести вибірково сан. рубки

Пров. інженер ОЗЛ _____ Бовсунівський В. В.
(посада) (підпис) (ініціали та прізвище)

13 12 20 21 року

ПОВІДОМЛЕННЯ
про появу ознак погіршення санітарного стану лісових насаджень

Житомирська область

ДП «Лугинський лісгосп»

Лісництво Дивелінське урочище -
квартал № 19 виділ № 2 ділянка № 2 площа 3,5 га

Таксаційна характеристика насадження

Склад 96/6п, вік 75 років, бонітет ІА, середній діаметр 36 см, середня висота 22 м, повнота 0,7, тип лісу В3БС, рельєф рівнинний, експозиція -, ґрунт ісена, глинисто-підлісний, підріст -, підлісок -

Лісопатологічна характеристика насадження

Вид пошкодження насадження (лісова пожежа, буревій, сніголам, обледеніння, відмирання та всихання дерев, захаращеність, об'їдання шкідниками хвої/листя, наявність гусені, масовий літ метеликів, опадання хвої/листя, відлущення кори на стовбурах та інші ознаки, не характерні для нормального стану дерев)

Пошкодження з вершнотримом коротким абразивним та висхідним

Ступінь пошкодження, ураження:

середнє

(поодинокі, слабкі, середні, сильні)

Вид розподілу пошкоджених дерев: поодинокі та групові

(поодинокий, груповий, куртинний)

Обсяг ушкодженої деревини на 1 гектарі (окомірно) 40 куб. метрів, у тому числі сухостійної 40 куб. метрів

Ознаки погіршення стану лісових насаджень виявив:

м/лісу

(посада)

[підпис]

(підпис)

Садуківський С.М.

(ініціали та прізвище)

10 12 2021 року

_____ помічник лісничого

(лісничий (помічник лісничого))

[підпис]

(підпис)

Колесник В.М.

(ініціали та прізвище)

13 12 2021 року

Висновок інженера відділу (сектору) охорони і захисту лісу державного лісгосподарського (лісомисливського) підприємства або представника державного спеціалізованого лісозахисного підприємства щодо необхідності здійснення лісозахисних чи інших заходів з поліпшення санітарного стану лісів за результатами огляду санітарного стану лісової ділянки

Потрібне проведення вибіркової сан. огляду

Пров. інженер ОЗЛ

(посада)

[підпис]

(підпис)

Бовсунівський В. В.

(ініціали та прізвище)

13 12 2021 року

ПОВІДОМЛЕННЯ
про появу ознак погіршення санітарного стану лісових насаджень

Житомирська область

ДП «Лугинський лісгосп»

Лісництво Дивлинське урочище -
квартал № 19 виділ № 3 ділянка № - площа 0,5 га

Таксаційна характеристика насадження

Склад 1063 вік 69 років, бонітет ІА середній діаметр 36 см, середня висота 27 м, повнота 0,7, тип лісу В2ДС, рельєф рівнинний, експозиція -, ґрунт глинисто-піщаний, підріст -, підлісок -

Лісопатологічна характеристика насадження

Вид пошкодження насадження (лісова пожежа, буревій, сніголам, обледеніння, відмирання та всихання дерев, захаращеність, об'їдання шкідниками хвої/листя, наявність гусені, масовий літ метеликів, опадання хвої/листя, відлущення кори на стовбурах та інші ознаки, не характерні для нормального стану дерев)

Пошкодження з брахіруковим коротком, відмирання та всихання дерев

Ступінь пошкодження, ураження:

середнє

(поодинокі, слабкі, середні, сильні)

Вид розподілу пошкоджених дерев: поодинокі та групові

(поодинокі, групові, куртинні)

Обсяг ушкодженої деревини на 1 гектарі (окомерно) 40 куб. метрів, у тому числі сухостійної 40 куб. метрів

Ознаки погіршення стану лісових насаджень виявив:

М/Л/С/У

(посада)

Савченко

(підпис)

Савченко С.М.

(ініціали та прізвище)

10 12 2021 року

М/Л/С/У

(лісничий (помічник лісничого))

Колесник

(підпис)

Колесник В.М.

(ініціали та прізвище)

13 12 2021 року

Висновок інженера відділу (сектору) охорони і захисту лісу державного лісгосподарського (лісомисливського) підприємства або представника державного спеціалізованого лісозахисного підприємства щодо необхідності здійснення лісозахисних чи інших заходів з поліпшення санітарного стану лісів за результатами огляду санітарного стану лісової ділянки:

Потребує проведення висхідної сан. вусіви

Пров. інженер ОЗЛ

(посада)

13 12 2021 року

Бовсунівський

(підпис)

Бовсунівський В. В.

(ініціали та прізвище)

ПОВІДОМЛЕННЯ
про появу ознак погіршення санітарного стану лісових насаджень

Житомирська область

ДП «Лугинський лісгосп»

Лісництво Дивлинське урочище -
квартал № 19 виділ № 6 ділянка № 5 площа 3,1 га

Таксаційна характеристика насадження

Склад 95/50, вік 72 років, бонітет ІІ, середній діаметр 28 см, середня висота 26 м, повнота 0,7, тип лісу В3-БС, рельєф рівнинний, експозиція -, ґрунт підстиглість, підріст -, підлісок -

Лісопатологічна характеристика насадження

Вид пошкодження насадження (лісова пожежа, буревій, сніголам, обледеніння, відмирання та всихання дерев, захаращеність, об'їдання шкідниками хвої/листя, наявність гусені, масовий літ метеликів, опадання хвої/листя, відлущення кори на стовбурах та інші ознаки, не характерні для нормального стану дерев)

Пошкодження з вершинними коротком, відмирання та всихання дерев

Ступінь пошкодження, ураження:

слабке

(поодинокі, слабке, середнє, сильне)

Вид розподілу пошкоджених дерев: поодинокі та групові

(поодинокий, груповий, куртинний)

Обсяг ушкодженої деревини на 1 гектарі (окомірно) 55 куб. метрів, у тому числі сухостійної 50 куб. метрів

Ознаки погіршення стану лісових насаджень виявив:

М/Н/У

(посада)

Савченко

(підпис)

Савченко С.М.

(ініціали та прізвище)

10 12 2021 року

____ помічник лісничого

(лісничий (помічник лісничого))

В.М.

(підпис)

Колесник В.М.

(ініціали та прізвище)

13 12 2021 року

Висновок інженера відділу (сектору) охорони і захисту лісу державного лісгосподарського (лісомисливського) підприємства або представника державного спеціалізованого лісозахисного підприємства щодо необхідності здійснення лісозахисних чи інших заходів з поліпшення санітарного стану лісів за результатами огляду санітарного стану лісової ділянки:

Потрібне проведення вибіркового сан. огляду

Пров. інженер ОЗЛ

(посада)

13 12 2021 року

В.В.

(підпис)

Бовсунівський В.В.

(ініціали та прізвище)

ПОВІДОМЛЕННЯ
про появу ознак погіршення санітарного стану лісових насаджень

Житомирська область

ДП «Лугинський лісгосп»

Лісництво Дивелінське урочище -
квартал № 20 виділ № 14 ділянка № 1 площа 2,5 га

Таксаційна характеристика насадження

Склад 100% Бп, вік 63 років, бонітет I, середній діаметр 28 см, середня висота 23 м, повнота 0,6, тип лісу В3 ЛС, рельєф рівнинний, експозиція -, ґрунт глей. глинисто-піщаний, підріст -, підлісок -

Лісопатологічна характеристика насадження

Вид пошкодження насадження (лісова пожежа, буревій, сніголам, обледеніння, відмирання та всихання дерев, захаращеність, об'їдання шкідниками хвої/листя, наявність гусені, масовий літ метеликів, опадання хвої/листя, відлущення кори на стовбурах та інші ознаки, не характерні для нормального стану дерев)

Пошкодження С. Веретеновим коротким, відмирання та відгнивання верш

Ступінь пошкодження, ураження:

сильне

(поодинокі, слабе, середнє, сильне)

Вид розподілу пошкоджених дерев: поодинокі та групові

(поодинокий, груповий, куртинний)

Обсяг ушкодженої деревини на 1 гектарі (окоірно) 40 куб. метрів, у тому числі сухостійної 35 куб. метрів

Ознаки погіршення стану лісових насаджень виявив:

п/л/с

(посада)

[підпис]

(підпис)

Дорош В.А.

(ініціали та прізвище)

10 12 2021 року

_____ помічник лісничого

(лісничий (помічник лісничого))

[підпис]

(підпис)

Колесник В.М.

(ініціали та прізвище)

13 12 2021 року

Висновок інженера відділу (сектору) охорони і захисту лісу державного лісгосподарського (лісомисливського) підприємства або представника державного спеціалізованого лісозахисного підприємства щодо необхідності здійснення лісозахисних чи інших заходів з поліпшення санітарного стану лісів за результатами огляду санітарного стану лісової ділянки:

Потрібне проведення досліджень сан. стану

Пров. інженер ОЗЛ

(посада)

[підпис]

(підпис)

Бовсунівський В. В.

(ініціали та прізвище)

13 12 2021 року

ПОВІДОМЛЕННЯ
про появу ознак погіршення санітарного стану лісових насаджень

Житомирська область

ДП «Лугинський лісгосп»

Лісництво Дивлинське урочище -
квартал № 20 виділ № 18 ділянка № - площа 3,3 га

Таксаційна характеристика насадження

Склад 862 бл, вік 76 років, бонітет 1, середній діаметр 32 см, середня висота 23 м, повнота 0,6, тип лісу В3 ЛС, рельєф рівнинний, експозиція -, ґрунт підстиглі глинисто-підстиглі, підріст -, підлісок -

Лісопатологічна характеристика насадження

Вид пошкодження насадження (лісова пожежа, буревій, сніголам, обледеніння, відмирання та всихання дерев, захаращеність, об'їдання шкідниками хвої/листя, наявність гусені, масовий літ метеликів, опадання хвої/листя, відлущення кори на стовбурах та інші ознаки, не характерні для нормального стану дерев)

Пошкодження із буреломом короткого, відмирання та всихання дерев

Ступінь пошкодження, ураження:

сильне

(поодинокі, слабкі, середні, сильні)

Вид розподілу пошкоджених дерев: поодинокі та групові

(поодинокий, груповий, куртинний)

Обсяг ушкодженої деревини на 1 гектарі (окомірно) 40 куб. метрів, у тому числі сухостійної 40 куб. метрів

Ознаки погіршення стану лісових насаджень виявив:

м/л/с/у
(посада)

[підпис]
(підпис)

Алеш В.В.
(ініціали та прізвище)

10 12 2021 року

_____ помічник лісничого
(лісничий (помічник лісничого))

[підпис]
(підпис)

Колесник В.М.
(ініціали та прізвище)

13 12 2021 року

Висновок інженера відділу (сектору) охорони і захисту лісу державного лісгосподарського (лісомисливського) підприємства або представника державного спеціалізованого лісозахисного підприємства щодо необхідності здійснення лісозахисних чи інших заходів з поліпшення санітарного стану лісів за результатами огляду санітарного стану лісової ділянки:

Потрібно проведення вибіркової сан. рубки

Пров. інженер ОЗЛ

(посада)

13 12 2021 року

[підпис]
(підпис)

Бовсунівський В. В.

(ініціали та прізвище)

ПОВІДОМЛЕННЯ
про появу ознак погіршення санітарного стану лісових насаджень

Житомирська область

ДП «Лугинський лісгосп»

Лісництво Дивелинське урочище -
квартал № 20 виділ № 19 ділянка № - площа 1,5 га

Таксаційна характеристика насадження

Склад 86 260, вік 65 років, бонітет 1, середній діаметр 24 см, середня висота 23 м, повнота 0,7, тип лісу В3 ЛС, рельєф рівнинний, експозиція -, ґрунт підсоп. захисно-, підріст -, підлісок -

Лісопатологічна характеристика насадження

Вид пошкодження насадження (лісова пожежа, буревій, сніголам, обледеніння, відмирання та всихання дерев, захаращеність, об'їдання шкідниками хвої/листя, наявність гусені, масовий літ метеликів, опадання хвої/листя, відлущення кори на стовбурах та інші ознаки, не характерні для нормального стану дерев)

Пошкодження з буревійним поривом, відмирання та всихання дерев

Ступінь пошкодження, ураження:

сильне

(поодинокі, слабе, середнє, сильне)

Вид розподілу пошкоджених дерев: поодинокі та групові

(поодинокий, груповий, куртинний)

Обсяг ушкодженої деревини на 1 гектарі (окомірно) 50 куб. метрів, у тому числі сухостійної 45 куб. метрів

Ознаки погіршення стану лісових насаджень виявив:

м/поса ЛС Логач В.А.
(посада) (підпис) (ініціали та прізвище)

10 12 2021 року

____ помічник лісничого

(лісничий (помічник лісничого))

(підпис)

Колесник В.М.

(ініціали та прізвище)

13 12 2021 року

Висновок інженера відділу (сектору) охорони і захисту лісу державного лісгосподарського (лісомисливського) підприємства або представника державного спеціалізованого лісозахисного підприємства щодо необхідності здійснення лісозахисних чи інших заходів з поліпшення санітарного стану лісів за результатами огляду санітарного стану лісової ділянки:

Потребує проведення вибіркової сан. рубки

Пров. інженер ОЗЛ

(посада)

(підпис)

Бовсунівський В. В.

(ініціали та прізвище)

13 12 2021 року

ПОВІДОМЛЕННЯ
про появу ознак погіршення санітарного стану лісових насаджень

Житомирська область

ДП «Лугинський лісгосп»

Лісництво Дивелінське урочище -
квартал № 21 виділ № 33 ділянка № 2 площа 2,0 га

Таксаційна характеристика насадження

Склад 100% Я. + Б. вік 69 років, бонітет 1, середній діаметр 28 см, середня висота 25 м, повнота 0,8, тип лісу Вз. 46, рельєф рівнинний, експозиція -, ґрунт песч., залишко - -, підріст -, підлісок -

Лісопатологічна характеристика насадження

Вид пошкодження насадження (лісова пожежа, буревій, сніголам, обледеніння, відмирання та всихання дерев, захаращеність, об'їдання шкідниками хвої/листя, наявність гусені, масовий літ метеликів, опадання хвої/листя, відлущення кори на стовбурах та інші ознаки, не характерні для нормального стану дерев)

Пошкодження з деревинковим кортом, відмирання та висихання

Ступінь пошкодження, ураження:

середнє
(поодинокі, слабке середнє, сильне)

Вид розподілу пошкоджених дерев: поодинокі та групові

(поодинокий, груповий, куртинний)

Обсяг ушкодженої деревини на 1 гектарі (окомірно) 40 куб. метрів, у тому числі сухостійної 40 куб. метрів

Ознаки погіршення стану лісових насаджень виявив:

м/п/м Л. Л. Лорен В. А.
(посада) (підпис) (ініціали та прізвище)

10 12 2021 року

____ помічник лісничого

(лісничий (помічник лісничого))

13 12 2021 року

Висновок інженера відділу (сектору) охорони і захисту лісу державного лісгосподарського (лісомисливського) підприємства або представника державного спеціалізованого лісозахисного підприємства щодо необхідності здійснення лісозахисних чи інших заходів з поліпшення санітарного стану лісів за результатами огляду санітарного стану лісової ділянки:

Потребує проведення висновку сан. рубки

Пров. інженер ОЗЛ

(посада)

13 12 2021 року

В.
(підпис)

Бовсунівський В. В.

(ініціали та прізвище)

ПОВІДОМЛЕННЯ
про появу ознак погіршення санітарного стану лісових насаджень

Житомирська область

ДП «Лугинський лісгосп»

Лісництво Дивелінське урочище -
квартал № 22 виділ № 35 ділянка № - площа 3,8 га

Таксаційна характеристика насадження

86/67/100
Склад -, вік 71 років, бонітет 1, середній діаметр 32 см, середня висота 25 м, повнота 0,7, тип лісу В2-ІС, рельєф рівнинний, експозиція -, ґрунт листяно-підстиг, підріст -, підлісок -

Лісопатологічна характеристика насадження

Вид пошкодження насадження (лісова пожежа, буревій, сніголам, обледеніння, відмирання та всихання дерев, захаращеність, об'їдання шкідниками хвої/листя, наявність гусені, масовий літ метеликів, опадання хвої/листя, відлущення кори на стовбурах та інші ознаки, не характерні для нормального стану дерев)

Пошкодження з буреломом, коріями, відмиранням та всиханням дерев

Ступінь пошкодження, ураження:

сильне

(поодинокі, слабке, середнє, сильне)

Вид розподілу пошкоджених дерев: поодинокі та групові

(поодинокий, груповий, куртинний)

Обсяг ушкодженої деревини на 1 гектарі (окомірно) 50 куб. метрів, у тому числі сухостійної 50 куб. метрів

Ознаки погіршення стану лісових насаджень виявив:

м/п/п/п

[підпис]

Химич С.А.

(посада)

(підпис)

(ініціали та прізвище)

10 12 20 21 року

помічник лісничого

[підпис]

Колесник В.М.

(лісничий (помічник лісничого))

(підпис)

(ініціали та прізвище)

13 12 20 21 року

Висновок інженера відділу (сектору) охорони і захисту лісу державного лісгосподарського (лісомисливського) підприємства або представника державного спеціалізованого лісозахисного підприємства щодо необхідності здійснення лісозахисних чи інших заходів з поліпшення санітарного стану лісів за результатами огляду санітарного стану лісової ділянки:

Потрібно проведення вибіркового сан. огляду

Пров. інженер ОЗЛ

[підпис]

Бовсунівський В. В.

(посада)

(підпис)

(ініціали та прізвище)

13 12 20 21 року

ПОВІДОМЛЕННЯ
про появу ознак погіршення санітарного стану лісових насаджень

Житомирська область

ДП «Лугинський лісгосп»

Лісництво Дивлинське урочище -
квартал № 22 виділ № 51 ділянка № - площа 2,1 га

Таксаційна характеристика насадження

Склад 96/5n, вік 81 років, бонітет II, середній діаметр 24 см, середня висота 22 м, повнота 0,8, тип лісу бульс, рельєф рівнинний, експозиція -, ґрунт торф'яко-підзолистий, підріст -, підлісок -

Лісопатологічна характеристика насадження

Вид пошкодження насадження (лісова пожежа, буревій, сніголам, обледеніння, відмирання та всихання дерев, захаращеність, об'їдання шкідниками хвої/листя, наявність гусені, масовий літ метеликів, опадання хвої/листя, відлущення кори на стовбурах та інші ознаки, не характерні для нормального стану дерев)

Пошкодження з ураженнями коротким, відмирання та шкідники дерев

Ступінь пошкодження, ураження:

сильне

(поодинокі слабке, середнє, сильне)

Вид розподілу пошкоджених дерев: поодинокі та групові

(поодинокий, груповий, куртинний)

Обсяг ушкодженої деревини на 1 гектарі (окомірно) 50 куб. метрів, у тому числі сухостійної 45 куб. метрів

Ознаки погіршення стану лісових насаджень виявив:

оспіт



Хилюк С.В.

(посада)


(підпис)

(ініціали та прізвище)

10 12 20 21 року

____ помічник лісничого

(лісничий (помічник лісничого))



(підпис)

Колесник В.М.

(ініціали та прізвище)

13 12 20 21 року


Висновок інженера відділу (сектору) охорони і захисту лісу державного лісгосподарського (лісомисливського) підприємства або представника державного спеціалізованого лісозахисного підприємства щодо необхідності здійснення лісозахисних чи інших заходів з поліпшення санітарного стану лісів за результатами огляду санітарного стану лісової ділянки:

Потребує проведення оглядовост сан. рубки

Пров. інженер ОЗЛ

(посада)

13 12 20 21 року



(підпис)

Бовсунівський В. В.

(ініціали та прізвище)

ПОВІДОМЛЕННЯ
про появу ознак погіршення санітарного стану лісових насаджень

Житомирська область

ДП «Лугинський лісгосп»

Лісництво Дивелинське урочище -
квартал № 31 виділ № 29 ділянка № 1 площа 2,0 га

Таксаційна характеристика насадження

Склад Р62Бп7Бз вік 60 років, бонітет ІА, середній діаметр 26 см, середня висота 23 м, повнота 0,7, тип лісу Бз.ДС, рельєф рівнинний, експозиція -, ґрунт Горішній ґрунт, підріст -, підлісок -

Лісопатологічна характеристика насадження

Вид пошкодження насадження (лісова пожежа, буревій, сніголам, обледеніння, відмирання та всихання дерев, захаращеність, обтідання шкідниками хвої/листя, наявність гусені, масовий літ метеликів, опадання хвої/листя, відлущення кори на стовбурах та інші ознаки, не характерні для нормального стану дерев)

Пошкодження в вигляді короткого, відлущення та всихання дерев

Ступінь пошкодження, ураження:

сильне
(поодинокі, слабке, середнє, сильне)

Вид розподілу пошкоджених дерев: поодинокі та групові
(поодинокі, групові, куртинні)

Обсяг ушкодженої деревини на 1 гектарі (окомірно) 40 куб. метрів, у тому числі сухостійної 40 куб. метрів

Ознаки погіршення стану лісових насаджень виявив:

м/мч (посада) ф.ф. (підпис) Лорон В.А. (ініціали та прізвище)

10 12 2021 року

_____ помічник лісничого _____ Колесник В.М.
(лісничий (помічник лісничого) (підпис) (ініціали та прізвище)

13 12 2021 року

Висновок інженера відділу (сектору) охорони і захисту лісу державного лісгосподарського (лісомисливського) підприємства або представника державного спеціалізованого лісозахисного підприємства щодо необхідності здійснення лісозахисних чи інших заходів з поліпшення санітарного стану лісів за результатами огляду санітарного стану лісової ділянки:

Потребує проведення вибіркової сан. рубки

Пров. інженер ОЗЛ _____ Бовсунівський В.В.
(посада) (підпис) (ініціали та прізвище)

13 12 2021 року

ПОВІДОМЛЕННЯ
про появу ознак погіршення санітарного стану лісових насаджень

Житомирська область

ДП «Лугинський лісгосп»

Лісництво Дивелінське урочище _____
квартал № 33 виділ № 9 ділянка № _____ площа 2,3 га

Таксаційна характеристика насадження

Склад 86260+20 вік 53 років, бонітет ІА, середній діаметр 26 см, середня висота 22 м, повнота 0,7, тип лісу Б3 2С, рельєф рівнинний, експозиція _____, ґрунт глеєві, глинисті, підріст _____, підлісок _____

Лісопатологічна характеристика насадження

Вид пошкодження насадження (лісова пожежа, буревій, сніголам, обледеніння, відмирання та всихання дерев, захаращеність, об'їдання шкідниками хвої/листя, наявність гусені, масовий літ метеликів, опадання хвої/листя, відлущення кори на стовбурах та інші ознаки, не характерні для нормального стану дерев)

Пошкодження С. Водяного листочком, відмирання та всихання дерев

Ступінь пошкодження, ураження:

сильне

(поодинокі, слабке, середнє, сильне)

Вид розподілу пошкоджених дерев: поодинокі та групові

(поодинокий, груповий, куртинний)

Обсяг ушкодженої деревини на 1 гектарі (окомірно) 40 куб. метрів, у тому числі сухостійної 40 куб. метрів

Ознаки погіршення стану лісових насаджень виявив:

м/п/сх
(посада)

[підпис]
(підпис)

Химич С.А.
(ініціали та прізвище)

10 12 2021 року

(лісничий (помічник лісничого))

[підпис]
(підпис)

Колесник В.М.
(ініціали та прізвище)

13 12 2021 року

Висновок інженера відділу (сектору) охорони і захисту лісу державного лісгосподарського (лісомисливського) підприємства або представника державного спеціалізованого лісозахисного підприємства щодо необхідності здійснення лісозахисних чи інших заходів з поліпшення санітарного стану лісів за результатами огляду санітарного стану лісової ділянки:

Потрібне проведення вибіркової сан. рубки

Пров. інженер ОЗЛ
(посада)

[підпис]
(підпис)

Бовсунівський В. В
(ініціали та прізвище)

13 12 2021 року

ПОВІДОМЛЕННЯ
про появу ознак погіршення санітарного стану лісових насаджень

Житомирська область

ДП «Лугинський лісгосп»

Лісництво Дивлинське урочище -
квартал № 36 виділ № 44 ділянка № 2 площа 2,0 га

Таксаційна характеристика насадження

Склад 96/5г, вік 58 років, бонітет ІА, середній діаметр 26 см, середня висота 23 м, повнота 0,8, тип лісу В₂БС, рельєф рівнинний, експозиція -, ґрунт Глинисто-підзоли, підріст -, підлісок -

Лісопатологічна характеристика насадження

Вид пошкодження насадження (лісова пожежа, буревій, сніголам, обледеніння, відмирання та всихання дерев, захаращеність, об'їдання шкідниками хвої/листя, наявність гусені, масовий літ метеликів, опадання хвої/листя, відлучення кори на стовбурах та інші ознаки, не характерні для нормального стану дерев)

Пошкодження з буреломом, сніголамом, відмиранням та всиханням дерев

Ступінь пошкодження, ураження:

сильне
(поодинокі, слабе, середнє, сильне)

Вид розподілу пошкоджених дерев: поодинокі та групові

(поодинокий, груповий, куртинний)

Обсяг ушкодженої деревини на 1 гектарі (окомірно) 50 куб. метрів, у тому числі сухостійної 50 куб. метрів

Ознаки погіршення стану лісових насаджень виявив:

м/а/м/у (посада) Альберт (підпис) Савченко С.М. (ініціали та прізвище)

10 12 2021 року

 помічник лісничого

(лісничий (помічник лісничого))

 (підпис)

 Колесник В.М.

(ініціали та прізвище)

13 12 2021 року

Висновок інженера відділу (сектору) охорони і захисту лісу державного лісгосподарського (лісомисливського) підприємства або представника державного спеціалізованого лісозахисного підприємства щодо необхідності здійснення лісозахисних чи інших заходів з поліпшення санітарного стану лісів за результатами огляду санітарного стану лісової ділянки:

Потрібно проведення дослідності сан. рубки

Пров. інженер ОЗЛ

(посада)

 (підпис)

Бовсунієвський В. В.

(ініціали та прізвище)

13 12 2021 року

ПОВІДОМЛЕННЯ
про появу ознак погіршення санітарного стану лісових насаджень

Житомирська область

ДП «Лугинський лісгосп»

Лісництво Дивелінське урочище -
квартал № 44 виділ № 8 ділянка № - площа 0,9 га

Таксаційна характеристика насадження

Склад 9615п, вік 81 років, бонітет 1, середній діаметр 28 см, середня висота 27 м, повнота 0,6, тип лісу В2 ЛС, рельєф рівнинний, експозиція -, ґрунт глинисто-піщаний, підріст -, підлісок -

Лісопатологічна характеристика насадження

Вид пошкодження насадження (лісова пожежа, буревій, сніголам, обледеніння, відмирання та всихання дерев, захаращеність, об'їдання шкідниками хвої/листя, наявність гусені, масовий літ метеликів, опадання хвої/листя, відлущення кори на стовбурах та інші ознаки, не характерні для нормального стану дерев)

Пошкодження з Вентіколом коротким, відмирання та всихання дерев

Ступінь пошкодження, ураження:

сильне

(поодинокі, слабке, середнє, сильне)

Вид розподілу пошкоджених дерев: поодинокі та групові

(поодинокий, груповий, куртинний)

Обсяг ушкодженої деревини на 1 гектарі (окомірно) 45 куб. метрів, у тому числі сухостійної 40 куб. метрів

Ознаки погіршення стану лісових насаджень виявив:

п/п/сч

(посада)

[підпис]

(підпис)

Тітов П.Г.

(ініціали та прізвище)

10 12 2021 року

п/п/сч

(лісничий (помічник лісничого))

[підпис]

(підпис)

Колесник В.М.

(ініціали та прізвище)

13 12 2021 року

Висновок інженера відділу (сектору) охорони і захисту лісу державного лісгосподарського (лісомисливського) підприємства або представника державного спеціалізованого лісозахисного підприємства щодо необхідності здійснення лісозахисних чи інших заходів з поліпшення санітарного стану лісів за результатами огляду санітарного стану лісової ділянки:

Потребує проведення вистинковості сан. рубки

Пров. інженер ОЗЛ

(посада)

[підпис]

(підпис)

Бовсунівський В. В.

(ініціали та прізвище)

13 12 2021 року

ПОВІДОМЛЕННЯ
про появу ознак погіршення санітарного стану лісових насаджень

Житомирська область

ДП «Лугинський лісгосп»

Лісництво Дивлинське урочище
квартал № 44 виділ № 13 ділянка № площа 0.6 га

Таксаційна характеристика насадження

Склад 9646n, вік 71 років, бонітет I, середній діаметр 28 см, середня висота 24 м, повнота 0.6, тип лісу B2BC, рельєф рівнинний, експозиція , ґрунт пихаво-підпаша, підріст , підлісок

Лісопатологічна характеристика насадження

Вид пошкодження насадження (лісова пожежа, буревій, сніголам, обледеніння, відмирання та всихання дерев, захаращеність, об'їдання шкідниками хвої/листя, наявність гусені, масовий літ метеликів, опадання хвої/листя, відлущення кори на стовбурах та інші ознаки, не характерні для нормального стану дерев)

Пошкодження із буревійним характером, відмирання та всихання дерев

Ступінь пошкодження, ураження:

сильне

(поодинокі, слабке, середнє, сильне)

Вид розподілу пошкоджених дерев: поодинокі та групові

(поодинокий, груповий, куртинний)

Обсяг ушкодженої деревини на 1 гектарі (окомірно) 40 куб. метрів, у тому числі сухостійної 40 куб. метрів

Ознаки погіршення стану лісових насаджень виявив:

м/п/сч

(посада)

(підпис)

Тітов П.Р.

(ініціали та прізвище)

10 12 2021 року

 помічник лісничого

(лісничий (помічник лісничого))

(підпис)

Колесник В.М.

(ініціали та прізвище)

13 12 2021 року

Висновок інженера відділу (сектору) охорони і захисту лісу державного лісгосподарського (лісомисливського) підприємства або представника державного спеціалізованого лісозахисного підприємства щодо необхідності здійснення лісозахисних чи інших заходів з поліпшення санітарного стану лісів за результатами огляду санітарного стану лісової ділянки:

Потрібно проведення лісової санітарної рубки

Пров. інженер ОЗЛ

(посада)

(підпис)

Бовсунівський В. В.

(ініціали та прізвище)

13 12 2021 року

ПОВІДОМЛЕННЯ
про появу ознак погіршення санітарного стану лісових насаджень

Житомирська область

ДП «Лугинський лісгосп»

Лісництво Дивлинське урочище -
квартал № 45 виділ № 27 ділянка № - площа 2,2 га

Таксаційна характеристика насадження

Склад БГЗБ вік 62 років, бонітет ІА, середній діаметр 28 см, середня висота 25 м, повнота 0,7, тип лісу ВЗ АС, рельєф рівнинний, експозиція -, ґрунт підстиг. глинисто-підстиг., підріст -, підлісок -

Лісопатологічна характеристика насадження

Вид пошкодження насадження (лісова пожежа, буревій, сніголам, обледеніння, відмирання та всихання дерев, захаращеність, об'їдання шкідниками хвої/листя, наявність гусені, масовий літ метеликів, опадання хвої/листя, відлущення кори на стовбурах та інші ознаки, не характерні для нормального стану дерев)

Пошкодження С3 Веретовою короткою, в'янучістю та вичавленістю

Ступінь пошкодження, ураження:

сильне

(поодинокі, слабкі, середні, сильні)

Вид розподілу пошкоджених дерев: поодинокі та групові

(поодинокий, груповий, куртинний)

Обсяг ушкодженої деревини на 1 гектарі (окомірно) 45 куб. метрів, у тому числі сухостійної 40 куб. метрів

Ознаки погіршення стану лісових насаджень виявив:

М.І.І.І.

(посада)

(підпис)

Тітов П.Р.

(ініціали та прізвище)

10 12 20 21 року

помічник лісничого

(лісничий (помічник лісничого)

(підпис)

Колесник В.М.

(ініціали та прізвище)

13 12 20 21 року

Висновок інженера відділу (сектору) охорони і захисту лісу державного лісгосподарського (лісомисливського) підприємства або представника державного спеціалізованого лісозахисного підприємства щодо необхідності здійснення лісозахисних чи інших заходів з поліпшення санітарного стану лісів за результатами огляду санітарного стану лісової ділянки:

Потребує проведення вибіркової сан. рубки

Пров. інженер ОЗЛ

(посада)

(підпис)

Бовсунівський В. В.

(ініціали та прізвище)

13 12 20 21 року

ПОВІДОМЛЕННЯ
про появу ознак погіршення санітарного стану лісових насаджень

Житомирська область

ДП «Лугинський лісгосп»

Лісництво Дивелінське урочище -
квартал № 47 виділ № 3 ділянка № 1 площа 1,5 га

БГЗБ 10-103
Таксаційна характеристика насадження
Склад -, вік 76 років, бонітет 1, середній діаметр 28 см, середня висота 25 м, повнота 0,6, тип лісу В2 В С, рельєф рівнинний, експозиція -, ґрунт глісто, глинисто-, підріст -, підлісок -

Лісопатологічна характеристика насадження

Вид пошкодження насадження (лісова пожежа, буревій, сніголам, обледеніння, відмирання та всихання дерев, захаращеність, об'їдання шкідниками хвої/листя, наявність гусені, масовий літ метеликів, опадання хвої/листя, відлущення кори на стовбурах та інші ознаки, не характерні для нормального стану дерев)

Пошкодження з Вертикальним короїдом, Відмирання та всихання дерев

Ступінь пошкодження, ураження:

сильне
(поодинокі, слабке, середнє, сильне)

Вид розподілу пошкоджених дерев: поодинокі та групові
(поодинокий, груповий, куртинний)

Обсяг ушкодженої деревини на 1 гектарі (окомірно) 40 куб. метрів, у тому числі сухостійної 40 куб. метрів

Ознаки погіршення стану лісових насаджень виявив:

м/л/с [підпис] Тітов П.Р.
(посада) (підпис) (ініціали та прізвище)
13 12 2021 року

п помічник лісничого [підпис] Колесник В.М.
(лісничий (помічник лісничого) (підпис) (ініціали та прізвище)
13 12 2021 року

Висновок інженера відділу (сектору) охорони і захисту лісу державного лісгосподарського (лісомисливського) підприємства або представника державного спеціалізованого лісозахисного підприємства щодо необхідності здійснення лісозахисних чи інших заходів з поліпшення санітарного стану лісів за результатами огляду санітарного стану лісової ділянки:

Потрібно проведення вибіркової сан. роботи

Пров. інженер ОЗЛ 9- Бовсунівський В. В.
(посада) (підпис) (ініціали та прізвище)
13 12 2021 року

ПОВІДОМЛЕННЯ
про появу ознак погіршення санітарного стану лісових насаджень

Житомирська область

ДП «Лугинський лісгосп»

Лісництво Дивелінське урочище -
квартал № 47 виділ № 3 ділянка № 2 площа 2,0 га

Таксаційна характеристика насадження

Склад БГ 35п 10с 1лз, вік 76 років, бонітет I, середній діаметр 28 см, середня висота 25 м, повнота 0,6, тип лісу ВзДС, рельєф рівнинний, експозиція -, ґрунт граві, глинисто-піщаний, підріст -, підлісок -

Лісопатологічна характеристика насадження

Вид пошкодження насадження (лісова пожежа, буревій, сніголам, обледеніння, відмирання та всихання дерев, захаращеність, об'їдання шкідниками хвої/листя, наявність гусені, масовий літ метеликів, опадання хвої/листя, відлущення кори на стовбурах та інші ознаки, не характерні для нормального стану дерев)

Пошкодження С. Берізковим шортофом, відмирання та всихання дерев

Ступінь пошкодження, ураження:

слабке
(поодинокі, слабке, середнє, сильне)

Вид розподілу пошкоджених дерев: поодинокі та групові
(поодинокий, груповий, куртинний)

Обсяг ушкодженої деревини на 1 гектарі (окомірно) 40 куб. метрів, у тому числі сухостійної 40 куб. метрів

Ознаки погіршення стану лісових насаджень виявив

ос/лсч (посада) [підпис] (підпис) Тітов П.І. (ініціали та прізвище)

10 12 2021 року

_____ помічник лісничого [підпис] Колесник В.М.
(лісничий (помічник лісничого) (підпис) (ініціали та прізвище)

13 12 2021 року

Висновок інженера відділу (сектору) охорони і захисту лісу державного лісгосподарського (лісомисливського) підприємства або представника державного спеціалізованого лісозахисного підприємства щодо необхідності здійснення лісозахисних чи інших заходів з поліпшення санітарного стану лісів за результатами огляду санітарного стану лісової ділянки:

Потребує проведення вибіркової сан. рубки

Пров. інженер ОЗЛ [підпис] Бовсунівський В. В.
(посада) (підпис) (ініціали та прізвище)

13 12 2021 року

ПОВІДОМЛЕННЯ
про появу ознак погіршення санітарного стану лісових насаджень

Житомирська область

ДП «Лугинський лісгосп»

Лісництво Дивелінське урочище -
квартал № 47 виділ № 3 ділянка № 3 площа 1,0 га

Таксаційна характеристика насадження

Склад БС3Бм10с1б3, вік 76 років, бонітет 1, середній діаметр 28 см, середня висота 25 м, повнота 0,6, тип лісу БС3С, рельєф рівнинний, експозиція -, ґрунт Гресві, глинисто, підріст -, підлісок -

Лісопатологічна характеристика насадження

Вид пошкодження насадження (лісова пожежа, буревій, сніголам, обледеніння, відмирання та всихання дерев, захаращеність, об'їдання шкідниками хвої/листя, наявність гусені, масовий літ метеликів, опадання хвої/листя, відлущення кори на стовбурах та інші ознаки, не характерні для нормального стану дерев)

Пошкодження з деревинковим косяком, відмирання та всихання дерев

Ступінь пошкодження, ураження:

сильне

(поодинокі, слабке, середнє, сильне)

Вид розподілу пошкоджених дерев: поодинокі та групові

(поодинокий, груповий, куртинний)

Обсяг ушкодженої деревини на 1 гектарі (окомірно) 40 куб. метрів, у тому числі сухостійної 40 куб. метрів

Ознаки погіршення стану лісових насаджень виявив:

ч/лісн (посада) [підпис] (підпис) Тітов П.Г. (ініціали та прізвище)

10 12 2021 року

[підпис] помічник лісничого [підпис] Колесник В.М.
(лісничий (помічник лісничого) (підпис) (ініціали та прізвище)

13 12 2021 року

Висновок інженера відділу (сектору) охорони і захисту лісу державного лісгосподарського (лісомисливського) підприємства або представника державного спеціалізованого лісозахисного підприємства щодо необхідності здійснення лісозахисних чи інших заходів з поліпшення санітарного стану лісів за результатами огляду санітарного стану лісової ділянки:

Потрібно проведення висновків сан. огляду

Пров. інженер ОЗЛ [підпис] Бовсунівський В. В.
(посада) (підпис) (ініціали та прізвище)
13 12 2021 року

ПОВІДОМЛЕННЯ
про появу ознак погіршення санітарного стану лісових насаджень

Житомирська область

ДП «Лугинський лісгосп»

Лісництво Дивлинське урочище -
квартал № 47 виділ № 7 ділянка № - площа 3,4 га

Таксаційна характеристика насадження

Склад 4346120043, вік 70 років, бонітет ІА, середній діаметр 32 см, середня висота 26 м, повнота 0,6, тип лісу С3ГДС, рельєф рівнинний, експозиція -, ґрунт лісові, дерикосупіщані, підріст -, підлісок -

Лісопатологічна характеристика насадження

Вид пошкодження насадження (лісова пожежа, буревій, сніголам, обледеніння, відмирання та всихання дерев, захаращеність, об'їдання шкідниками хвої/листя, наявність гусені, масовий літ метеликів, опадання хвої/листя, відлущення кори на стовбурах та інші ознаки, не характерні для нормального стану дерев)

Пошкодження з веретільковим коротком, відмирання та всихання берез

Ступінь пошкодження, ураження:

слабке

(поодинокі, слабке, середнє, сильне)

Вид розподілу пошкоджених дерев: поодинокі та групові

(поодинокий, груповий, куртинний)

Обсяг ушкодженої деревини на 1 гектарі (окомірно) 45 куб. метрів, у тому числі сухостійної 40 куб. метрів

Ознаки погіршення стану лісових насаджень виявив:

М/лісу

(посада)

(підпис)

Тітов П.Р.

(ініціали та прізвище)

10 12 2021 року

помічник лісничого

(лісничий (помічник лісничого))

(підпис)

Колесник В.М.

(ініціали та прізвище)

13 12 2021 року

Висновок інженера відділу (сектору) охорони і захисту лісу державного лісгосподарського (лісомисливського) підприємства або представника державного спеціалізованого лісозахисного підприємства щодо необхідності здійснення лісозахисних чи інших заходів з поліпшення санітарного стану лісів за результатами огляду санітарного стану лісової ділянки:

Потрібно проведення вибіркової сан. рубки

Пров. інженер ОЗЛ

(посада)

(підпис)

Бовсунівський В. В.

(ініціали та прізвище)

13 12 2021 року

ПОВІДОМЛЕННЯ
про появу ознак погіршення санітарного стану лісових насаджень

Житомирська область

ДП «Лугинський лісгосп»

Лісництво Дивелинське урочище -
квартал № 47 виділ № 19 ділянка № - площа 61 га

Таксаційна характеристика насадження

Склад БС4Бп, вік 70 років, бонітет І, середній діаметр 32 см, середня висота 25 м, повнота 0,6, тип лісу БС4Бп, рельєф рівнинний, експозиція -, ґрунт гілеві глинисті, підріст -, підлісок -

Лісопатологічна характеристика насадження

Вид пошкодження насадження (лісова пожежа, буревій, сніголам, обледеніння, відмирання та всихання дерев, захаращеність, об'їдання шкідниками хвої/листя, наявність гусені, масовий літ метеликів, опадання хвої/листя, відлущення кори на стовбурах та інші ознаки, не характерні для нормального стану дерев)

Пошкодження із буреломним характером, відмирання та всихання дерев

Ступінь пошкодження, ураження:

сильне

(поодинокі, слабке, середнє, сильне)

Вид розподілу пошкоджених дерев: поодинокі та групові

(поодинокий, груповий, куртинний)

Обсяг ушкодженої деревини на 1 гектарі (окомірно) 40 куб. метрів, у тому числі сухостійної 40 куб. метрів

Ознаки погіршення стану лісових насаджень виявив:

м/лісч

(посада)

(підпис)

(ініціали та прізвище)

10 12 2021 року

_____ помічник лісничого

(лісничий (помічник лісничого)

(підпис)

Колесник В.М.

(ініціали та прізвище)

13 12 2021 року

Висновок інженера відділу (сектору) охорони і захисту лісу державного лісгосподарського (лісомисливського) підприємства або представника державного спеціалізованого лісозахисного підприємства щодо необхідності здійснення лісозахисних чи інших заходів з поліпшення санітарного стану лісів за результатами огляду санітарного стану лісової ділянки:

Потрібно проведення вибіркової сан. рубки

Пров. інженер ОЗЛ

(посада)

(підпис)

Бовсунівський В. В.

(ініціали та прізвище)

13 12 2021 року

ПОВІДОМЛЕННЯ
про появу ознак погіршення санітарного стану лісових насаджень

Житомирська область

ДП «Лугинський лісгосп»

Лісництво Дивелінське урочище -
квартал № 48 виділ № 47 ділянка № - площа 0.7 га

Таксаційна характеристика насадження

Склад 96 ІБ, вік 70 років, бонітет ІА, середній діаметр 26 см, середня висота 26 м, повнота 0.7, тип лісу В3 ІБ, рельєф рівнинний, експозиція -, ґрунт лисові залишки, підріст -, підлісок -

Лісопатологічна характеристика насадження

Вид пошкодження насадження (лісова пожежа, буревій, сніголам, обледеніння, відмирання та всихання дерев, захаращеність, об'їдання шкідниками хвої/листя, наявність гусені, масовий літ метеликів, опадання хвої/листя, відлущення кори на стовбурах та інші ознаки, не характерні для нормального стану дерев)

Пошкодження з буреломом, обледенінням та всиханням дерев

Ступінь пошкодження, ураження:

сильне

(поодинокі, слабке, середнє, сильне)

Вид розподілу пошкоджених дерев: поодинокі та групові

(поодинокий, груповий, куртинний)

Обсяг ушкодженої деревини на 1 гектарі (окомірно) 50 куб. метрів, у тому числі сухостійної 50 куб. метрів

Ознаки погіршення стану лісових насаджень виявив:

м/л/ч

(посада)

(підпис)

Тітов П.І.

(ініціали та прізвище)

10 12 20 21 року

_____ помічник лісничого

(лісничий (помічник лісничого))

(підпис)

Колесник В.М.

(ініціали та прізвище)

13 12 20 21 року

Висновок інженера відділу (сектору) охорони і захисту лісу державного лісгосподарського (лісомисливського) підприємства або представника державного спеціалізованого лісозахисного підприємства щодо необхідності здійснення лісозахисних чи інших заходів з поліпшення санітарного стану лісів за результатами огляду санітарного стану лісової ділянки:

Потрібно проведення вибіркової сан. рубки

Пров. інженер ОЗЛ

(посада)

(підпис)

Бовсунівський В. В.

(ініціали та прізвище)

13 12 20 21 року

ПОВІДОМЛЕННЯ
про появу ознак погіршення санітарного стану лісових насаджень

Житомирська область

ДП «Лугинський лісгосп»

Лісництво Дивелінське урочище -
квартал № 49 виділ № 2 ділянка № - площа 0,3 га

Таксаційна характеристика насадження

SG 48/16-14
Склад -, вік 70 років, бонітет ІА, середній діаметр 32 см, середня висота 28 м, повнота 0,7, тип лісу СІАС, рельєф рівнинний, експозиція -, ґрунт граві, нежорсткісний, підріст -, підлісок -

Лісопатологічна характеристика насадження

Вид пошкодження насадження (лісова пожежа, буревій, сніголам, обледеніння, відмирання та всихання дерев, захаращеність, об'їдання шкідниками хвої/листя, наявність гусені, масовий літ метеликів, опадання хвої/листя, відлущення кори на стовбурах та інші ознаки, не характерні для нормального стану дерев)

Пошкодження з вогнищами коротким, відмирання та висихання дерев

Ступінь пошкодження, ураження:

середнє

(поодинокі, слабке, середнє, сильне)

Вид розподілу пошкоджених дерев: поодинокі та групові


(поодинокий, груповий, куртинний)

Обсяг ушкодженої деревини на 1 гектарі (окомірно) 50 куб. метрів, у тому числі сухостійної 50 куб. метрів

Ознаки погіршення стану лісових насаджень виявив:

Місця

(посада)



(підпис)


Титов П.С.

(ініціали та прізвище)

10 12 20 21 року

- помічник лісничого

(лісничий (помічник лісничого)



(підпис)

Колесник В.М.

(ініціали та прізвище)


13 12 20 21 року

Висновок інженера відділу (сектору) охорони і захисту лісу державного лісгосподарського (лісомисливського) підприємства або представника державного спеціалізованого лісозахисного підприємства щодо необхідності здійснення лісозахисних чи інших заходів з поліпшення санітарного стану лісів за результатами огляду санітарного стану лісової ділянки:

Потребує проведення вибіркової сан. рубки

Пров. інженер ОЗЛ

(посада)



(підпис)

Бовсунівський В. В.

(ініціали та прізвище)

13 12 20 21 року

ПОВІДОМЛЕННЯ
про появу ознак погіршення санітарного стану лісових насаджень

Житомирська область

ДП «Лугинський лісгосп»

Лісництво Дивлинське урочище -
квартал № 37 виділ № 24 ділянка № 1 площа 2,8 га

Таксаційна характеристика насадження

Склад 96/61/2 вік 52 років, бонітет І, середній діаметр 24 см, середня висота 19 м, повнота 0,7, тип лісу B₂ ІС, рельєф рівнинний, експозиція -, ґрунт листяно-листяний, підріст -, підлісок -

Лісопатологічна характеристика насадження

Вид пошкодження насадження (лісова пожежа, буревій, сніголам, обледеніння, відмирання та всихання дерев, захаращеність, об'їдання шкідниками хвої/листя, наявність гусені, масовий літ метеликів, опадання хвої/листя, відлущення кори на стовбурах та інші ознаки, не характерні для нормального стану дерев)

Пошкодження з буреломом, об'їдання хвої/листя та відмирання дерев

Ступінь пошкодження, ураження:

сильне

(поодинокі, слабке, середнє, сильне)

Вид розподілу пошкоджених дерев: поодинокі та групові

(поодинокий, груповий, куртинний)

Обсяг ушкодженої деревини на 1 гектарі (окомірно) 40 куб. метрів, у тому числі сухостійної 40 куб. метрів

Ознаки погіршення стану лісових насаджень виявив:

М/О/С

(посада)

[підпис]

(підпис)

Позико О.І.

(ініціали та прізвище)

10 12 2021 року

М/О/С помічник лісничого

(лісничий (помічник лісничого))

[підпис]

(підпис)

Колесник В.М.

(ініціали та прізвище)

13 12 2021 року

Висновок інженера відділу (сектору) охорони і захисту лісу державного лісгосподарського (лісомисливського) підприємства або представника державного спеціалізованого лісозахисного підприємства щодо необхідності здійснення лісозахисних чи інших заходів з поліпшення санітарного стану лісів за результатами огляду санітарного стану лісової ділянки:

Потребує проведення вибіркової сан. рубки.

Пров. інженер ОЗЛ

(посада)

[підпис]

(підпис)

Бовсунівський В. В.

(ініціали та прізвище)

13 12 2021 року

ПОВІДОМЛЕННЯ
про появу ознак погіршення санітарного стану лісових насаджень

Житомирська область

ДП «Лугинський лісгосп»

Лісництво Дивлинське урочище -
квартал № 54 виділ № 36 ділянка № - площа 1,9 га

Таксаційна характеристика насадження

Склад Біліза, вік 56 років, бонітет 55, середній діаметр 32 см, середня висота 25 м, повнота 0,6, тип лісу В2 ВС, рельєф рівнинний, експозиція -, ґрунт гілеисто-піщаний, підріст -, підлісок -

Лісопатологічна характеристика насадження

Вид пошкодження насадження (лісова пожежа, буревій, сніголам, обледеніння, відмирання та всихання дерев, захаращеність, об'їдання шкідниками хвої/листя, наявність гусені, масовий літ метеликів, опадання хвої/листя, відлущення кори на стовбурах та інші ознаки, не характерні для нормального стану дерев)

Пошкодження з вертикальним кортвом, відмирання та всихання дерев

Ступінь пошкодження, ураження:

сильне

(поодинокі, слабке, середнє, сильне)

Вид розподілу пошкоджених дерев: поодинокі та групові

(поодинокий, груповий, куртинний)

Обсяг ушкодженої деревини на 1 гектарі (окомірно) 40 куб. метрів, у тому числі сухостійної 40 куб. метрів

Ознаки погіршення стану лісових насаджень виявив:

М.І.С.С.

(посада)

(підпис)

(ініціали та прізвище)

10 12 20 21 року

_____ помічник лісничого

(лісничий (помічник лісничого)

(підпис)

Колесник В.М.

(ініціали та прізвище)

13 12 20 21 року

Висновок інженера відділу (сектору) охорони і захисту лісу державного лісгосподарського (лісомисливського) підприємства або представника державного спеціалізованого лісозахисного підприємства щодо необхідності здійснення лісозахисних чи інших заходів з поліпшення санітарного стану лісової ділянки:

Потребує проведення вибіркової сан. рубки

Пров. інженер ОЗЛ

(посада)

(підпис)

Бовсунівський В. В.

(ініціали та прізвище)

13 12 20 21 року

ПОВІДОМЛЕННЯ
про появу ознак погіршення санітарного стану лісових насаджень

Житомирська область

ДП «Лугинський лісгосп»

Лісництво Лугинське урочище _____
квартал № 19 виділ № 2 ділянка № _____ площа 1.3 га

Таксаційна характеристика насадження

Склад 100% бп, вік 55 років, бонітет 2, середній діаметр 32 см, середня висота 26 м, повнота 0.5, тип лісу бп, рельєф рівнинний, експозиція _____, ґрунт Дерново-підзолистий, підріст _____, підлісок _____

Лісопатологічна характеристика насадження

Вид пошкодження насадження (лісова пожежа, буревій, сніголам, обледеніння, відмирання та всихання дерев, захаращеність, об'їдання шкідниками хвої/листя, наявність гусені, масовий літ метеликів, опадання хвої/листя, відлущення кори на стовбурах та інші ознаки, не характерні для нормального стану дерев) _____

Ступінь пошкодження, ураження: _____

слабке
(поодинокі, слабке, середнє, сильне)

Вид розподілу пошкоджених дерев: поодинокі та групові
(поодинокий, груповий, куртинний)

Обсяг ушкодженої деревини на 1 гектарі (окомірно) 15 куб. метрів, у тому числі сухостійної 10 куб. метрів

Ознаки погіршення стану лісових насаджень виявив:

М. М. М. В. В. В. Ю. І. Шинкарь
(посада) (підпис) (ініціали та прізвище)

08 12 2021 року

М. М. М. В. В. В. В. В. В.
(лісничий (помічник лісничого) (підпис) (ініціали та прізвище)

10 12 2021 року

Висновок інженера відділу (сектору) охорони і захисту лісу державно лісгосподарського (лісомисливського) підприємства або представника державно спеціалізованого лісозахисного підприємства щодо необхідності здійснення лісозахисних чи інших заходів з поліпшення санітарного стану лісів за результатами огляду санітарно стану лісової ділянки _____

Пров. інженер ОЗЛ
(посада)

В. В. В.
(підпис)

Бовсунівський В
(ініціали та прізвище)

10 12 2021 року

ПОВІДОМЛЕННЯ
про появу ознак погіршення санітарного стану лісових насаджень

Житомирська область

ДП «Лугинський лісгосп»

Лісництво Лугинське урочище _____
квартал № 19 виділ № 6 ділянка № _____ площа 0,3 га

Таксаційна характеристика насадження

Склад 74,36%, вік 95 років, бонітет 2, середній діаметр 28 см, середня висота 25 м, повнота 05, тип лісу БЗБС, рельєф рівнинний, експозиція _____, ґрунт Дерново-підзолистий, підріст _____, підлісок _____

Лісопатологічна характеристика насадження

Вид пошкодження насадження (лісова пожежа, буревій, сніголам, обледеніння, відмирання та всихання дерев, захаращеність, об'їдання шкідниками хвої/листя, наявність гусені, масовий літ метеликів, опадання хвої/листя, відлущення кори на стовбурах та інші ознаки, не характерні для нормального стану дерев) Опадання хвої, відлущення кори, веретеновий короїд

Ступінь пошкодження, ураження: _____

(поодинокі, слабке, середнє, сильне)

Вид розподілу пошкоджених дерев: поодинокі та групові
(поодинокі, груповий, куртинний)

Обсяг ушкодженої деревини на 1 гектарі (окомірно) 10 куб. метрів, у тому числі сухостійної 5 куб. метрів

Ознаки погіршення стану лісових насаджень виявив:

М. М. М. Ш. Ш. Ш. Ш. Ш. Ш. Ш.
(посада) (підпис) (ініціали та прізвище)

02 12 2021 року

М. М. М. Б. Б. Березовський К. Ч.
(лісничий (помічник лісничого) (підпис) (ініціали та прізвище)

10 12 2021 року

Висновок інженера відділу (сектору) охорони і захисту лісу державного лісгосподарського (лісомисливського) підприємства або представника державного спеціалізованого лісозахисного підприємства щодо необхідності здійснення лісозахисних чи інших заходів з поліпшення санітарного стану лісів за результатами огляду санітарного стану лісової ділянки:

потребує проведення СРВ

Пров. інженер ОЗЛ
(посада)

Б. Б.
(підпис)

Бовсунівський В. В.
(ініціали та прізвище)

10 12 2021 року

ПОВІДОМЛЕННЯ
про появу ознак погіршення санітарного стану лісових насаджень

Житомирська область

ДП «Лугинський лісгосп»

Лісництво Лугинське урочище _____
квартал № 13 виділ № 10 ділянка № 1 площа 3,0 га

Таксаційна характеристика насадження

Склад 100, вік 58 років, бонітет 1, середній діаметр 22 см, середня висота 21 м, повнота 0,7, тип лісу Б3В, рельєф рівнинний, експозиція _____, ґрунт Дерново-підзолистий, підріст _____, підлісок _____

Лісопатологічна характеристика насадження

Вид пошкодження насадження (лісова пожежа, буревій, сніголам, обледеніння, відмирання та всихання дерев, захаращеність, об'їдання шкідниками хвої/листя, наявність гусені, масовий літ метеликів, опадання хвої/листя, відлущення кори на стовбурах та інші ознаки, не характерні для нормального стану дерев) _____

вершковий короїд, бугорчаста кора

Ступінь пошкодження, ураження: _____

сильне

(поодинокі, слабке, середнє, сильне)

Вид розподілу пошкоджених дерев: поодинокий та груповий

(поодинокий, груповий, куртинний)

Обсяг ушкодженої деревини на 1 гектарі (окомірно) 50 куб. метрів, у тому числі сухостійної 40 куб. метрів

Ознаки погіршення стану лісових насаджень виявив:

М. М. М.
(посада)

Шкоф
(підпис)

Шинкаренко Ю.І.
(ініціали та прізвище)

07 12 2021 року

Лісничий
(лісничий (помічник лісничого))

[підпис]
(підпис)

Березовський К.В.
(ініціали та прізвище)

10 12 2021 року

Висновок інженера відділу (сектору) охорони і захисту лісу державного лісгосподарського (лісомисливського) підприємства або представника державного спеціалізованого лісозахисного підприємства щодо необхідності здійснення лісозахисних чи інших заходів з поліпшення санітарного стану лісів за результатами огляду санітарного стану лісової ділянки:

необхідна проведення СРВ

Пров. інженер ОЗЛ
(посада)

[підпис]
(підпис)

Бовсунівський В.В.
(ініціали та прізвище)

10 12 2021 року

ПОВІДОМЛЕННЯ
про появу ознак погіршення санітарного стану лісових насаджень

Житомирська область

ДП «Лугинський лісгосп»

Лісництво Лугинське урочище _____
квартал № 20 виділ № 5 ділянка № _____ площа 0,3 га

Таксаційна характеристика насадження

Склад К. біл./О. вік 40 років, бонітет 1, середній діаметр 12 см, середня висота 22 м, повнота 0,7, тип лісу БЗДС, рельєф рівнинний, експозиція _____, ґрунт Дерново-підзолистий, підріст _____, підлісок _____

Лісопатологічна характеристика насадження

Вид пошкодження насадження (лісова пожежа, буревій, сніголам, обледеніння, відмирання та всихання дерев, захаращеність, об'їдання шкідниками хвої/листя, наявність гусені, масовий літ метеликів, опадання хвої/листя, відлущення кори на стовбурах та інші ознаки, не характерні для нормального стану дерев) _____

Ступінь пошкодження, ураження: _____

(поодинокі, слабке, середнє, сильне)

Вид розподілу пошкоджених дерев: поодинокі та групові

(поодинокий, груповий, куртинний)

Обсяг ушкодженої деревини на 1 гектарі (окомірно) 50 куб. метрів, у тому числі сухостійної 40 куб. метрів

Ознаки погіршення стану лісових насаджень виявив:

М. М. М. В. В. В. Майстер В. В.
(посада) (підпис) (ініціали та прізвище)

07 12 2021 року

М. М. М. В. В. В. В. В. В.
(лісничий (помічник лісничого) (підпис) (ініціали та прізвище)

10 12 2021 року

Висновок інженера відділу (сектору) охорони і захисту лісу державного лісогосподарського (лісомисливського) підприємства або представника державного спеціалізованого лісозахисного підприємства щодо необхідності здійснення лісозахисних чи інших заходів з поліпшення санітарного стану лісів за результатами огляду санітарного стану лісової ділянки: _____

Пров. інженер ОЗЛ

(посада)

(підпис)

Бовсунівський В. В.

(ініціали та прізвище)

10 12 2021 року

ПОВІДОМЛЕННЯ
про появу ознак погіршення санітарного стану лісових насаджень

Житомирська область

ДП «Лугинський лісгосп»

Лісництво Лугинське урочище _____
квартал № 20 виділ № 8 ділянка № _____ площа 20 га

Таксаційна характеристика насадження

Склад 45Б-10-19, вік 80 років, бонітет 1, середній діаметр 28 см, середня висота 28 м, повнота 0,6, тип лісу БЗДС, рельєф рівнинний, експозиція _____, ґрунт Дерново-підзолистий, підріст _____, підлісок _____

Лісопатологічна характеристика насадження

Вид пошкодження насадження (лісова пожежа, буревій, сніголам, обледеніння, відмирання та всихання дерев, захаращеність, об'їдання шкідниками хвої/листя, наявність гусені, масовий літ метеликів, опадання хвої/листя, відлущення кори на стовбурах та інші ознаки, не характерні для нормального стану дерев) _____

Ступінь пошкодження, ураження: _____

(поодинокі, слабке, середнє, сильне)

Вид розподілу пошкоджених дерев: _____

(поодинокий, груповий, куртинний)

Обсяг ушкодженої деревини на 1 гектарі (окомірно) 10 куб. метрів, у тому числі сухостійної 30 куб. метрів

Ознаки погіршення стану лісових насаджень виявив:

_____ (посада) _____ (підпис) _____ (ініціали та прізвище)

02 12 2021 року

_____ (лісничий (помічник лісничого)) _____ (підпис) _____ (ініціали та прізвище)

10 12 2021 року

Висновок інженера відділу (сектору) охорони і захисту лісу державного лісгосподарського (лісомисливського) підприємства або представника державного спеціалізованого лісозахисного підприємства щодо необхідності здійснення лісозахисних чи інших заходів з поліпшення санітарного стану лісів за результатами огляду санітарного стану _____ лісової _____ ділянки

Пров. інженер ОЗЛ _____

(посада)

(підпис)

Бовсунівський В. В. _____

(ініціали та прізвище)

10 12 2021 року

ПОВІДОМЛЕННЯ
про появу ознак погіршення санітарного стану лісових насаджень

Житомирська область

ДП «Лугинський лісгосп»

Лісництво Лугинське урочище _____
квартал № 10 виділ № 9 ділянка № _____ площа 14 га

Таксаційна характеристика насадження

Склад Біла - А, вік 65 років, бонітет 1, середній діаметр 26 см, середня висота 23 м, повнота 0.7, тип лісу БЗДС, рельєф рівнинний, експозиція _____, ґрунт Дерново-підзолистий, підріст _____, підлісок _____

Лісопатологічна характеристика насадження

Вид пошкодження насадження (лісова пожежа, буревій, сніголам, обледеніння, відмирання та всихання дерев, захаращеність, об'їдання шкідниками хвої/листя, наявність гусені, масовий літ метеликів, опадання хвої/листя, відлущення кори на стовбурах та інші ознаки, не характерні для нормального стану дерев) _____
сильне, масове, виведення кори

Ступінь пошкодження, ураження: _____

(поодинокі, слабке, середнє, сильне)

Вид розподілу пошкоджених дерев: поодинокі на групові
(поодинокий, груповий, куртинний)

Обсяг ушкодженої деревини на 1 гектарі (окомірно) 50 куб. метрів, у тому числі сухостійної 40 куб. метрів

Ознаки погіршення стану лісових насаджень виявив _____

(посада)

(підпис)

(ініціали та прізвище)

10 12 2021 року

(лісничий (помічник лісничого))

(підпис)

(ініціали та прізвище)

10 12 2021 року

Висновок інженера відділу (сектору) охорони і захисту лісу державного лісгосподарського (лісомисливського) підприємства або представника державного спеціалізованого лісозахисного підприємства щодо необхідності здійснення лісозахисних чи інших заходів з поліпшення санітарного стану лісів за результатами огляду санітарного стану лісової ділянки: _____
поодинокі, виведення кори

Пров. інженер ОЗЛ

(посада)

(підпис)

Бовсунівський В. В.

(ініціали та прізвище)

10 12 2021 року

ПОВІДОМЛЕННЯ
про появу ознак погіршення санітарного стану лісових насаджень

Житомирська область

ДП «Лугинський лісгосп»

Лісництво Лугинське урочище _____
квартал № 10 виділ № 10 ділянка № _____ площа 91 га

Таксаційна характеристика насадження

Склад 100% Б вік 100 років, бонітет 2, середній діаметр 40 см, середня висота 26 м, повнота 0,5, тип лісу Б.220, рельєф рівнинний, експозиція _____, ґрунт Дерново-підзолистий, підріст _____, підлісок _____

Лісопатологічна характеристика насадження

Вид пошкодження насадження (лісова пожежа, буревій, сніголам, обледеніння, відмирання та всихання дерев, захаращеність, об'їдання шкідниками хвої/листя, наявність гусені, масовий літ метеликів, опадання хвої/листя, відлущення кори на стовбурах та інші ознаки, не характерні для нормального стану дерев)

вигинання кори, розтріскування хвої, деревини, молю

Ступінь пошкодження, ураження:

слабке
(поодинокі, слабке, середнє, сильне)

Вид розподілу пошкоджених дерев:

груповий на поодинокий
(поодинокий, груповий, куртинний)

Обсяг ушкодженої деревини на 1 гектарі (окомірно) 20 куб. метрів, у тому числі сухостійної 10 куб. метрів

Ознаки погіршення стану лісових насаджень виявив:

М. М. С.
(посада)

С. П.
(підпис)

Майор В. В.
(ініціали та прізвище)

06 11 2021 року

Лісничий
(лісничий (помічник лісничого)

В. П.
(підпис)

Березівський К. В.
(ініціали та прізвище)

10 12 2021 року

Висновок інженера відділу (сектору) охорони і захисту лісу державного лісгосподарського (лісомисливського) підприємства або представника державного спеціалізованого лісозахисного підприємства щодо необхідності здійснення лісозахисних чи інших заходів з поліпшення санітарного стану лісів за результатами огляду санітарного стану лісової ділянки:

потребує проведення СРБ

Пров. інженер ОЗЛ

(посада)

В.
(підпис)

Бовсунівський В. В.

(ініціали та прізвище)

10 12 2021 року

ПОВІДОМЛЕННЯ
про появу ознак погіршення санітарного стану лісових насаджень

Житомирська область

ДП «Лугинський лісгосп»

Лісництво Лугинське урочище _____
квартал № 21 виділ № 1 ділянка № _____ площа 2.0 га

Таксаційна характеристика насадження

Склад 84% + 0% + 0%, вік 40 років, бонітет 1, середній діаметр 26 см, середня висота 25 м, повнота 0.7, тип лісу БСБС, рельєф рівнинний, експозиція _____, ґрунт Дерново-підзолистий, підріст _____, підлісок _____

Лісопатологічна характеристика насадження

Вид пошкодження насадження (лісова пожежа, буревій, сніголам, обледеніння, відмирання та всихання дерев, захарашеність, об'їдання шкідниками хвої/листя, наявність гусені, масовий літ метеликів, опадання хвої/листя, відлущення кори на стовбурах та інші ознаки, не характерні для нормального стану дерев)

опадання хвої, відлущення кори, верхівковий

Ступінь пошкодження, ураження:

сильне

(поодинокі, слабке, середнє, сильне)

Вид розподілу пошкоджених дерев: груповий та поодинокий

(поодинокий, груповий, куртинний)

Обсяг ушкодженої деревини на 1 гектарі (окомірно) 10 куб. метрів, у тому числі сухостійної 40 куб. метрів

Ознаки погіршення стану лісових насаджень виявив:

М. Мей

(посада)

Д.Т.

(підпис)

Дем'яненко Б.В.

(ініціали та прізвище)

06 12 2021 року

М. Мей

(лісничий (помічник лісничого))

Б.Т.

(підпис)

Березівський К.П.

(ініціали та прізвище)

10 12 2021 року

Висновок інженера відділу (сектору) охорони і захисту лісу державного лісгосподарського (лісомисливського) підприємства або представника державного спеціалізованого лісозахисного підприємства щодо необхідності здійснення лісозахисних чи інших заходів з поліпшення санітарного стану лісів за результатами огляду санітарного стану лісової ділянки:

потребує подальшого СРВ

Пров. інженер ОЗЛ

(посада)

В.

(підпис)

Бовсунівський В. В.

(ініціали та прізвище)

10 12 2021 року

ПОВІДОМЛЕННЯ
про появу ознак погіршення санітарного стану лісових насаджень

Житомирська область

ДП «Лугинський лісгосп»

Лісництво Лугинське урочище _____
квартал № 21 виділ № 7 ділянка № _____ площа 18 га

Таксаційна характеристика насадження

Склад Хітб, вік 95 років, бонітет 2, середній діаметр 32 см, середня висота 26 м, повнота 06, тип лісу В32х, рельєф рівнинний, експозиція _____, ґрунт Дерново-підзолистий, підріст _____, підлісок _____

Лісопатологічна характеристика насадження

Вид пошкодження насадження (лісова пожежа, буревій, сніголам, обледеніння, відмирання та всихання дерев, захаращеність, об'їдання шкідниками хвої/листя, наявність гусені, масовий літ метеликів, опадання хвої/листя, відлущення кори на стовбурах та інші ознаки, не характерні для нормального стану дерев)

Відлущення кори на стовбурах, врахований коріння

Ступінь пошкодження, ураження:

середнє

(поодинокі, слабке, середнє, сильне)

Вид розподілу пошкоджених дерев: поодинокі на групові

(поодинокі, групові, куртинні)

Обсяг ушкодженої деревини на 1 гектарі (окомірно) _____ куб. метрів, у тому числі сухостійної _____ куб. метрів

Ознаки погіршення стану лісових насаджень виявив:

В. Лис
(посада)

[підпис]
(підпис)

Жулінчук В.В.
(ініціали та прізвище)

06 12 2021 року

[підпис]
(лісничий (помічник лісничого))

[підпис]
(підпис)

Бовсунівський К.В.
(ініціали та прізвище)

10 12 2021 року

Висновок інженера відділу (сектору) охорони і захисту лісу державного лісгосподарського (лісомисливського) підприємства або представника державного спеціалізованого лісозахисного підприємства щодо необхідності здійснення лісозахисних чи інших заходів з поліпшення санітарного стану лісів за результатами огляду санітарного стану лісової ділянки:

потребує проведення СРВ

Пров. інженер ОЗЛ
(посада)

[підпис]
(підпис)

Бовсунівський В. В.
(ініціали та прізвище)

10 12 2021 року

ПОВІДОМЛЕННЯ
про появу ознак погіршення санітарного стану лісових насаджень

Житомирська область

ДП «Лугинський лісгосп»

Лісництво Лугинське урочище _____
квартал № 21 виділ № 10 ділянка № 1 площа 48 га

Таксаційна характеристика насадження

Склад БС-Б-Б, вік 91 років, бонітет 1, середній діаметр 32 см, середня висота 24 м, повнота 96, тип лісу БСБС, рельєф рівнинний, експозиція _____, ґрунт Дерново-підзолистий, підріст _____, підлісок _____

Лісопатологічна характеристика насадження

Вид пошкодження насадження (лісова пожежа, буревій, сніголам, обледеніння, відмирання та всихання дерев, захаращеність, об'їдання шкідниками хвої/листя, наявність гусені, масовий літ метеликів, опадання хвої/листя, відлущення кори на стовбурах та інші ознаки, не характерні для нормального стану дерев) _____

Ступінь пошкодження, ураження: _____

(поодинокі, слабке, середнє, сильне)

Вид розподілу пошкоджених дерев: поодинокі та групові

(поодинокий, груповий, куртинний)

Обсяг ушкодженої деревини на 1 гектарі (окомірно) 50 куб. метрів, у тому числі сухостійної 40 куб. метрів

Ознаки погіршення стану лісових насаджень виявив:

М. М. М. О. П. Демченко В. В.
(посада) (підпис) (ініціали та прізвище)

06 12 2021 року

М. М. М. О. П. Демченко В. В.
(лісничий (помічник лісничого) (підпис) (ініціали та прізвище)

10 12 2021 року

Висновок інженера відділу (сектору) охорони і захисту лісу державного лісгосподарського (лісомисливського) підприємства або представника державного спеціалізованого лісозахисного підприємства щодо необхідності здійснення лісозахисних чи інших заходів з поліпшення санітарного стану лісів за результатами огляду санітарного стану лісової ділянки: _____

потребує проведення СРВ.

Пров. інженер ОЗЛ О. П. Бовсунівський В. В.
(посада) (підпис) (ініціали та прізвище)

10 12 2021 року

ПОВІДОМЛЕННЯ
про появу ознак погіршення санітарного стану лісових насаджень

Житомирська область

ДП «Лугинський лісгосп»

Лісництво Лугинське урочище _____
квартал № 21 виділ № 11 ділянка № _____ площа 22 га

Таксаційна характеристика насадження

Склад 70,56% А, вік 65 років, бонітет 1, середній діаметр 41 см, середня висота 23 м, повнота 0,3, тип лісу 640С, рельєф рівнинний, експозиція _____, ґрунт Дерново-підзолистий, підріст _____, підлісок _____

Лісопатологічна характеристика насадження

Вид пошкодження насадження (лісова пожежа, буревій, сніголам, обледеніння, відмирання та всихання дерев, захаращеність, об'їдання шкідниками хвої/листя, наявність гусені, масовий літ метеликів, опадання хвої/листя, відлущення кори на стовбурах та інші ознаки, не характерні для нормального стану дерев)

опадання хвої, буревій, захаращеність

Ступінь пошкодження, ураження:

сильне

(поодинокі, слабкі, середні, сильні)

Вид розподілу пошкоджених дерев: груповий та поодинокий

(поодинокий, груповий, куртинний)

Обсяг ушкодженої деревини на 1 гектарі (окомірно) 40 куб. метрів, у тому числі сухостійної 30 куб. метрів

Ознаки погіршення стану лісових насаджень виявив:

М. М. М.
(посада)

В. В. В.
(підпис)

Темениця В. І.
(ініціали та прізвище)

06 12 2021 року

М. М. М.
(лісничий (помічник лісничого))

В. В. В.
(підпис)

Березовський К. Б.
(ініціали та прізвище)

10 12 2021 року

Висновок інженера відділу (сектору) охорони і захисту лісу державного лісгосподарського (лісомисливського) підприємства або представника державного спеціалізованого лісозахисного підприємства щодо необхідності здійснення лісозахисних чи інших заходів з поліпшення санітарного стану лісів за результатами огляду санітарного стану лісової ділянки:

немає потреби проводити СРВ

Пров. інженер ОЗЛ
(посада)

В. В. В.
(підпис)

Бовсунівський В. В.
(ініціали та прізвище)

10 12 2021 року

ПОВІДОМЛЕННЯ
про появу ознак погіршення санітарного стану лісових насаджень

Житомирська область

ДП «Лугинський лісгосп»

Лісництво Лугинське урочище _____
квартал № 23 виділ № 2 ділянка № _____ площа 12 га

Таксаційна характеристика насадження

Склад Б. п. 9. б. л. л. вік 110 років, бонітет 1, середній діаметр 44 см, середня висота 26 м, повнота 0.5, тип лісу _____, рельєф рівнинний, експозиція _____, ґрунт Дерново-підзолистий, підріст _____, підлісок _____

Лісопатологічна характеристика насадження

Вид пошкодження насадження (лісова пожежа, буревій, сніголам, обледеніння, відмирання та всихання дерев, захаращеність, об'їдання шкідниками хвої/листя, наявність гусені, масовий літ метеликів, опадання хвої/листя, відлущення кори на стовбурах та інші ознаки, не характерні для нормального стану дерев)

Відлущення кори на стовбурах верхівових порід

Ступінь пошкодження, ураження:

слабке
(поодинокі, слабке, середнє, сильне)

Вид розподілу пошкоджених дерев: груповий та поодинокий

(поодинокий, груповий, куртинний)

Обсяг ушкодженої деревини на 1 гектарі (окомірно) 15 куб. метрів, у тому числі сухостійної 10 куб. метрів

Ознаки погіршення стану лісових насаджень виявив:

М. М. Луц В. В. Бовсунівський В. В.
(посада) (підпис) (ініціали та прізвище)

05 12 2021 року

М. М. Луц В. В. Бовсунівський В. В.
(лісничий (помічник лісничого) (підпис) (ініціали та прізвище)

10 12 2021 року

Висновок інженера відділу (сектору) охорони і захисту лісу державного лісгосподарського (лісомисливського) підприємства або представника державного спеціалізованого лісозахисного підприємства щодо необхідності здійснення лісозахисних чи інших заходів з поліпшення санітарного стану лісів за результатами огляду санітарного стану лісової ділянки:

необхідно проведення СРВ

Пров. інженер ОЗЛ В. В. Бовсунівський В. В.
(посада) (підпис) (ініціали та прізвище)

10 12 2021 року

ПОВІДОМЛЕННЯ
про появу ознак погіршення санітарного стану лісових насаджень

Житомирська область

ДП «Лугинський лісгосп»

Лісництво Лугинське урочище _____
квартал № 23 виділ № 10 ділянка № _____ площа 0,9 га

Таксаційна характеристика насадження

Склад К. (64+3), вік 85 років, бонітет 1, середній діаметр 28 см, середня висота 26 м, повнота 0,1, тип лісу Б. С, рельєф рівнинний, експозиція _____, ґрунт Дерново-підзолистий, підріст _____, підлісок _____

Лісопатологічна характеристика насадження

Вид пошкодження насадження (лісова пожежа, буревій, сніголам, обледеніння, відмирання та всихання дерев, захаращеність, об'їдання шкідниками хвої/листя, наявність гусені, масовий літ метеликів, опадання хвої/листя, відлущення кори на стовбурах та інші ознаки, не характерні для нормального стану дерев) _____

Ступінь пошкодження, ураження: _____

(поодинокі, слабке, середнє, сильне)

Вид розподілу пошкоджених дерев: _____

(поодинокий, груповий, куртинний)

Обсяг ушкодженої деревини на 1 гектарі (окомірно) 55 куб. метрів, у тому числі сухостійної 45 куб. метрів

Ознаки погіршення стану лісових насаджень виявив:

_____ (посада) _____ (підпис) _____ (ініціали та прізвище)

06 12 2024 року

_____ (лісничий (помічник лісничого)) _____ (підпис) _____ (ініціали та прізвище)

10 12 2024 року

Висновок інженера відділу (сектору) охорони і захисту лісу державного лісгосподарського (лісомисливського) підприємства або представника державного спеціалізованого лісозахисного підприємства щодо необхідності здійснення лісозахисних чи інших заходів з поліпшення санітарного стану лісів за результатами огляду санітарного стану лісової ділянки: _____

_____ (посада) _____ (підпис) _____ (ініціали та прізвище)

10 12 2024 року

ПОВІДОМЛЕННЯ
про появу ознак погіршення санітарного стану лісових насаджень

Житомирська область

ДП «Лугинський лісгосп»

Лісництво Лугинське урочище _____
квартал № 29 виділ № 2 ділянка № 1 площа 30 га

Таксаційна характеристика насадження

Склад 70% бука, 30% дуба вік 100 років, бонітет 2, середній діаметр 40 см, середня висота 26 м, повнота 0,6, тип лісу бук, рельєф рівнинний, експозиція _____, ґрунт Дерново-підзолистий, підріст _____, підлісок _____

Лісопатологічна характеристика насадження

Вид пошкодження насадження (лісова пожежа, буревій, сніголам, обледеніння, відмирання та всихання дерев, захаращеність, об'їдання шкідниками хвої/листя, наявність гусені, масовий літ метеликів, опадання хвої/листя, відлущення кори на стовбурах та інші ознаки, не характерні для нормального стану дерев)

Відлущення кори на стовбурах буревій, сніголам

Ступінь пошкодження, ураження:

сильне

(поодинокі, слабкі, середні, сильні)

Вид розподілу пошкоджених дерев:

груповий та поодинокі

(поодинокі, групові, куртинні)

Обсяг ушкодженої деревини на 1 гектарі (окомірно) 40 куб. метрів, у тому числі сухостійної 30 куб. метрів

Ознаки погіршення стану лісових насаджень виявив:

м.гу

(посада)

г.гу

(підпис)

Беленчук Б.В.

(ініціали та прізвище)

03 12 2021 року

м.гу

(лісничий (помічник лісничого))

г.гу

(підпис)

Березовський К.В.

(ініціали та прізвище)

10 12 2021 року

Висновок інженера відділу (сектору) охорони і захисту лісу державного лісгосподарського (лісомисливського) підприємства або представника державного спеціалізованого лісозахисного підприємства щодо необхідності здійснення лісозахисних чи інших заходів з поліпшення санітарного стану лісів за результатами огляду санітарного стану лісової ділянки:

потребує проведення СРВ

Пров. інженер ОЗЛ

(посада)

Б.В.

(підпис)

Бовсунівський В. В.

(ініціали та прізвище)

10 12 2021 року

ПОВІДОМЛЕННЯ
про появу ознак погіршення санітарного стану лісових насаджень

Житомирська область

ДП «Лугинський лісгосп»

Лісництво Лугинське урочище _____
квартал № 29 виділ № 2 ділянка № 2 площа 15 га

Таксаційна характеристика насадження

Склад Ск. 16% Д. 10%, вік 100 років, бонітет 2, середній діаметр 40 см, середня висота 26 м, повнота 0,6, тип лісу БЗС, рельєф рівнинний, експозиція _____, ґрунт Дерново-підзолистий, підріст _____, підлісок _____

Лісопатологічна характеристика насадження

Вид пошкодження насадження (лісова пожежа, буревій, сніголам, обледеніння, відмирання та всихання дерев, захаращеність, об'їдання шкідниками хвої/листя, наявність гусені, масовий літ метеликів, опадання хвої/листя, відлущення кори на стовбурах та інші ознаки, не характерні для нормального стану дерев)

вигорання кори на стовбурах, буревій, сніголам

Ступінь пошкодження, ураження:

сильне

(поодинокі, слабке, середнє, сильне)

Вид розподілу пошкоджених дерев: груповий та поодинокий

(поодинокий, груповий, куртинний)

Обсяг ушкодженої деревини на 1 гектарі (окомірно) 40 куб. метрів, у тому числі сухостійної 30 куб. метрів

Ознаки погіршення стану лісових насаджень виявив:

М. М. М.

(посада)

Б. В. Б.

(підпис)

Бовсунівський В. В.

(ініціали та прізвище)

02 12 2021 року

М. М. М.

(лісничий (помічник лісничого))

Б. В. Б.

(підпис)

Бовсунівський В. В.

(ініціали та прізвище)

10 12 2021 року

Висновок інженера відділу (сектору) охорони і захисту лісу державного лісгосподарського (лісомисливського) підприємства або представника державного спеціалізованого лісозахисного підприємства щодо необхідності здійснення лісозахисних чи інших заходів з поліпшення санітарного стану лісів за результатами огляду санітарного стану лісової ділянки:

погіршення санітарного стану лісової ділянки

Пров. інженер ОЗЛ

(посада)

Б. В. Б.

(підпис)

Бовсунівський В. В.

(ініціали та прізвище)

10 12 2021 року

ПОВІДОМЛЕННЯ
про появу ознак погіршення санітарного стану лісових насаджень

Житомирська область

ДП «Лугинський лісгосп»

Лісництво Лугинське урочище _____
квартал № 36 виділ № 3 ділянка № 1 площа 1.0 га

Таксаційна характеристика насадження

Склад 90% бер. + 10% д., вік 90 років, бонітет 2, середній діаметр 32 см, середня висота 24 м, повнота 0.8, тип лісу БЗБС, рельєф рівнинний, експозиція _____, ґрунт Дерново-підзолистий, підріст _____, підлісок _____

Лісопатологічна характеристика насадження

Вид пошкодження насадження (лісова пожежа, буревій, сніголам, обледеніння, відмирання та всихання дерев, захаращеність, об'їдання шкідниками хвої/листя, наявність гусені, масовий літ метеликів, опадання хвої/листя, відлущення кори на стовбурах та інші ознаки, _____ не характерні для нормального стану дерев)

Ступінь пошкодження, ураження: _____

(поодинокі, слабке, середнє, сильне)

Вид розподілу пошкоджених дерев: _____

(поодинокий, груповий, куртинний)

Обсяг ушкодженої деревини на 1 гектарі (окомірно) 50 куб. метрів, у тому числі сухостійної 40 куб. метрів

Ознаки погіршення стану лісових насаджень виявив:

<u>М. М. М.</u>	<u>В. П.</u>	<u>Володимир В. П.</u>
(посада)	(підпис)	(ініціали та прізвище)
<u>10</u> <u>12</u> <u>2021</u> року		

<u>М. М. М.</u>	<u>В. П.</u>	<u>Володимир В. П.</u>
(лісничий (помічник лісничого))	(підпис)	(ініціали та прізвище)
<u>10</u> <u>12</u> <u>2021</u> року		

Висновок інженера відділу (сектору) охорони і захисту лісу державного лісгосподарського (лісомисливського) підприємства або представника державного спеціалізованого лісозахисного підприємства щодо необхідності здійснення лісозахисних чи інших заходів з поліпшення санітарного стану лісів за результатами огляду санітарного стану лісової ділянки: _____

Пров. інженер ОЗЛ

(посада)

(підпис)

Бовсунівський В. В.

(ініціали та прізвище)

10 12 2021 року

ПОВІДОМЛЕННЯ
про появу ознак погіршення санітарного стану лісових насаджень

Житомирська область

ДП «Лугинський лісгосп»

Лісництво Лугинське урочище _____
квартал № 37 виділ № 9 ділянка № _____ площа 13 га

Таксаційна характеристика насадження

Склад Б. п. б. с. б. вік 100 років, бонітет 2, середній діаметр 40 см, середня висота 36 м, повнота 0.5, тип лісу БЗБС, рельєф рівнинний, експозиція _____, ґрунт Дерново-підзолистий, підріст _____, підлісок _____

Лісопатологічна характеристика насадження

Вид пошкодження насадження (лісова пожежа, буревій, сніголам, обледеніння, відмирання та всихання дерев, захаращеність, об'їдання шкідниками хвої/листя, наявність гусені, масовий літ метеликів, опадання хвої/листя, відлущення кори на стовбурах та інші ознаки, не характерні для нормального стану дерев)

опадання хвої, буревій, сніголам

Ступінь пошкодження, ураження:

сильне

(поодинокі, слабке, середнє, сильне)

Вид розподілу пошкоджених дерев:

груповий

(поодинокий, груповий, куртинний)

Обсяг ушкодженої деревини на 1 гектарі (окомірно) 10 куб. метрів, у тому числі сухостійної 30 куб. метрів

Ознаки погіршення стану лісових насаджень виявив:

посада

(посада)

підпис

(підпис)

Повсунівський В. В.

(ініціали та прізвище)

03 12 2024 року

лісничий

(лісничий (помічник лісничого))

підпис

(підпис)

Березовський К. В.

(ініціали та прізвище)

10 12 2024 року

Висновок інженера відділу (сектору) охорони і захисту лісу державного лісогосподарського (лісомисливського) підприємства або представника державного спеціалізованого лісозахисного підприємства щодо необхідності здійснення лісозахисних чи інших заходів з поліпшення санітарного стану лісів за результатами огляду санітарного стану лісової ділянки:

немає потреби проводити СРБ

Пров. інженер ОЗЛ

(посада)

підпис

(підпис)

Повсунівський В. В.

(ініціали та прізвище)

10 12 2024 року

ПОВІДОМЛЕННЯ
про появу ознак погіршення санітарного стану лісових насаджень

Житомирська область

ДП «Лугинський лісгосп»

Лісництво Лугинське урочище _____
квартал № 10 виділ № 12 ділянка № _____ площа 3,1 га

Таксаційна характеристика насадження

Склад Білка, вік 100 років, бонітет 2, середній діаметр 2,8 см, середня висота 26 м, повнота 0,6, тип лісу БЗЖС, рельєф рівнинний, експозиція _____, ґрунт Дерново-підзолистий, підріст _____, підлісок _____

Лісопатологічна характеристика насадження

Вид пошкодження насадження (лісова пожежа, буревій, сніголам, обледеніння, відмирання та всихання дерев, захаращеність, об'їдання шкідниками хвої/листя, наявність гусені, масовий літ метеликів, опадання хвої/листя, відлущення кори на стовбурах та інші ознаки, не характерні для нормального стану дерев) _____

опадання хвої, відлущення кори, буревій, кораїд

Ступінь пошкодження, ураження: _____

сильне

(поодинокі, слабке, середнє, сильне)

Вид розподілу пошкоджених дерев: груповий та поодинокий

(поодинокий, груповий, куртинний)

Обсяг ушкодженої деревини на 1 гектарі (окомірно) 40 куб. метрів, у тому числі сухостійної 40 куб. метрів

Ознаки погіршення стану лісових насаджень виявив:

М. М. М.

(посада)

В. В. В.

(підпис)

Бовсунівський В. В.

(ініціали та прізвище)

02.12.2021 року

М. М. М.

(лісничий (помічник лісничого))

В. В. В.

(підпис)

Бовсунівський В. В.

(ініціали та прізвище)

10.12.2021 року

Висновок інженера відділу (сектору) охорони і захисту лісу державного лісгосподарського (лісомисливського) підприємства або представника державного спеціалізованого лісозахисного підприємства щодо необхідності здійснення лісозахисних чи інших заходів з поліпшення санітарного стану лісів за результатами огляду санітарного стану лісової ділянки:

потребує проведення СРВ

Пров. інженер ОЗЛ

(посада)

В. В. В.

(підпис)

Бовсунівський В. В.

(ініціали та прізвище)

10.12.2021 року

ПОВІДОМЛЕННЯ
про появу ознак погіршення санітарного стану лісових насаджень

Житомирська область

ДП «Лугинський лісгосп»

Лісництво Лугинське урочище _____
квартал № 40 виділ № 13 ділянка № 4 площа 2,7 га

Таксаційна характеристика насадження

Склад 100% Бк, вік 65 років, бонітет 1, середній діаметр 24 см, середня висота 23 м, повнота 97, тип лісу Б20С, рельєф рівнинний, експозиція _____, ґрунт Дерново-підзолистий, підріст _____, підлісок _____

Лісопатологічна характеристика насадження

Вид пошкодження насадження (лісова пожежа, буревій, сніголам, обледеніння, відмирання та всихання дерев, захаращеність, об'їдання шкідниками хвої/листя, наявність гусені, масовий літ метеликів, опадання хвої/листя, відлущення кори на стовбурах та інші ознаки, не характерні для нормального стану дерев)

Відмирання та висихання дерев, веретеновий короїд

Ступінь пошкодження, ураження:

середнє

(поодинокі, слабкі, середні, сильні)

Вид розподілу пошкоджених дерев:

груповий та поодинокий

(поодинокий, груповий, куртинний)

Обсяг ушкодженої деревини на 1 гектарі (окомірно) 40 куб. метрів, у тому числі сухостійної 30 куб. метрів

Ознаки погіршення стану лісових насаджень виявив:

М. М. М.

(посада)

В. П.

(підпис)

Жемелюк В. В.

(ініціали та прізвище)

03 12 2021 року

М. М. М.

(лісничий (помічник лісничого))

В. П.

(підпис)

Березівський К. В.

(ініціали та прізвище)

10 12 2021 року

Висновок інженера відділу (сектору) охорони і захисту лісу державного лісгосподарського (лісомисливського) підприємства або представника державного спеціалізованого лісозахисного підприємства щодо необхідності здійснення лісозахисних чи інших заходів з поліпшення санітарного стану лісів за результатами огляду санітарного стану лісової ділянки:

потребує проведення СРВ

Пров. інженер ОЗЛ

(посада)

В. П.

(підпис)

Бовсунівський В. В.

(ініціали та прізвище)

10 12 2021 року

ПОВІДОМЛЕННЯ
про появу ознак погіршення санітарного стану лісових насаджень

Житомирська область

ДП «Лугинський лісгосп»

Лісництво Лугинське урочище _____
квартал № 40 виділ № 15 ділянка № _____ площа 1,0 га

Таксаційна характеристика насадження

Склад 100%, вік 95 років, бонітет 2, середній діаметр 32 см, середня висота 24 м, повнота 0,5, тип лісу Б2ВС, рельєф рівнинний, експозиція _____, ґрунт Дерново-підзолистий, підріст _____, підлісок _____

Лісопатологічна характеристика насадження

Вид пошкодження насадження (лісова пожежа, буревій, сніголам, обледеніння, відмирання та всихання дерев, захаращеність, об'їдання шкідниками хвої/листя, наявність гусені, масовий літ метеликів, опадання хвої/листя, відлущення кори на стовбурах та інші ознаки, не характерні для нормального стану дерев)

опадання хвої, корієвувий короїд

Ступінь пошкодження, ураження:

слабке

(поодинокі, слабке, середнє, сильне)

Вид розподілу пошкоджених дерев:

груповий та поодинокий

(поодинокий, груповий, куртинний)

Обсяг ушкодженої деревини на 1 гектарі (окомірно) 15 куб. метрів, у тому числі сухостійної 15 куб. метрів

Ознаки погіршення стану лісових насаджень виявив:

М. Мей

(посада)

Def

(підпис)

Хемінчук В.М.

(ініціали та прізвище)

02 12 2021 року

Мейсний

(лісничий (помічник лісничого))

Бірюк

(підпис)

Березівський К.П.

(ініціали та прізвище)

10 12 2021 року

Висновок інженера відділу (сектору) охорони і захисту лісу державного лісгосподарського (лісомисливського) підприємства або представника державного спеціалізованого лісозахисного підприємства щодо необхідності здійснення лісозахисних чи інших заходів з поліпшення санітарного стану лісів за результатами огляду санітарного стану лісової ділянки:

потребує проведення СРВ

Пров. інженер ОЗЛ

(посада)

Б

(підпис)

Бовсунівський В. В.

(ініціали та прізвище)

10 12 2021 року

ПОВІДОМЛЕННЯ
про появу ознак погіршення санітарного стану лісових насаджень

Житомирська область

ДП «Лугинський лісгосп»

Лісництво Лугинське урочище _____
квартал № 41 виділ № 3 ділянка № _____ площа 1,8 га

Таксаційна характеристика насадження

Склад 10С₁+6С₂ вік 85 років, бонітет 2, середній діаметр 26 см, середня висота 23 м, повнота 0,6, тип лісу А2С, рельєф рівнинний, експозиція _____, ґрунт Дерново-підзолистий, підріст _____, підлісок _____

Лісопатологічна характеристика насадження

Вид пошкодження насадження (лісова пожежа, буревій, сніголам, обледеніння, відмирання та всихання дерев, захаращеність, об'їдання шкідниками хвої/листя, наявність гусені, масовий літ метеликів, опадання хвої/листя, відлущення кори на стовбурах та інші ознаки, не характерні для нормального стану дерев)

Висихання та відмирання дерев, захаращеність, об'їдання хвої/листя

Ступінь пошкодження, ураження:

середнє
(поодинокі, слабке, середнє, сильне)

Вид розподілу пошкоджених дерев: поодинокі та групові
(поодинокий, груповий, куртинний)

Обсяг ушкодженої деревини на 1 гектарі (окомірно) 45 куб. метрів, у тому числі сухостійної 35 куб. метрів

Ознаки погіршення стану лісових насаджень виявив:

М. М. С. Ф. П. Бовсунівський В. В.
(посада) (підпис) (ініціали та прізвище)

03 12 2021 року

Лісничий Ф. П. Бовсунівський К. П.
(лісничий (помічник лісничого) (підпис) (ініціали та прізвище)

10 12 2021 року

Висновок інженера відділу (сектору) охорони і захисту лісу державного лісгосподарського (лісомисливського) підприємства або представника державного спеціалізованого лісозахисного підприємства щодо необхідності здійснення лісозахисних чи інших заходів з поліпшення санітарного стану лісів за результатами огляду санітарного стану лісової ділянки:

потребує проведення СРВ

Пров. інженер ОЗЛ В. П. Бовсунівський В. В.
(посада) (підпис) (ініціали та прізвище)

10 12 2021 року

ПОВІДОМЛЕННЯ
про появу ознак погіршення санітарного стану лісових насаджень

Житомирська область

ДП «Лугинський лісгосп»

Лісництво Лугинське урочище _____
квартал № 41 виділ № 6 ділянка № _____ площа 0,8 га

Таксаційна характеристика насадження

Склад 100-бн, вік 85 років, бонітет 2, середній діаметр 26 см, середня висота 22 м, повнота 96, тип лісу А2С, рельєф рівнинний, експозиція _____, ґрунт Дерново-підзолистий, підріст _____, підлісок _____

Лісопатологічна характеристика насадження

Вид пошкодження насадження (лісова пожежа, буревій, сніголам, обледеніння, відмирання та всихання дерев, захаращеність, об'їдання шкідниками хвої/листя, наявність гусені, масовий літ метеликів, опадання хвої/листя, відлущення кори на стовбурах та інші ознаки, не характерні для нормального стану дерев)

відлущення кори на стовбурах буревій кори

Ступінь пошкодження, ураження:

сильне

(поодинокі, слабке, середнє, сильне)

Вид розподілу пошкоджених дерев: груповий та поодинокий

(поодинокий, груповий, куртинний)

Обсяг ушкодженої деревини на 1 гектарі (окомірно) 40 куб. метрів, у тому числі сухостійної 20 куб. метрів

Ознаки погіршення стану лісових насаджень виявив:

М. В. В.

(посада)

В. В.

(підпис)

Бовсунівський В. В.

(ініціали та прізвище)

02 12 2021 року

Лісничий

(лісничий (помічник лісничого))

В. В.

(підпис)

Бовсунівський В. В.

(ініціали та прізвище)

10 12 2021 року

Висновок інженера відділу (сектору) охорони і захисту лісу державного лісогосподарського (лісомисливського) підприємства або представника державного спеціалізованого лісозахисного підприємства щодо необхідності здійснення лісозахисних чи інших заходів з поліпшення санітарного стану лісів за результатами огляду санітарного стану лісової ділянки:

потреба проведення СРВ

Пров. інженер ОЗЛ

(посада)

В. В.

(підпис)

Бовсунівський В. В.

(ініціали та прізвище)

10 12 2021 року

ПОВІДОМЛЕННЯ
про появу ознак погіршення санітарного стану лісових насаджень

Житомирська область

ДП «Лугинський лісгосп»

Лісництво Лугинське урочище _____
квартал № 41 виділ № 9 ділянка № _____ площа 1,0 га

Таксаційна характеристика насадження

Склад 10С, вік 90 років, бонітет 2, середній діаметр 22 см, середня висота 24 м, повнота 0,6, тип лісу А2С, рельєф рівнинний, експозиція _____, ґрунт Дерново-підзолистий, підріст _____, підлісок _____

Лісопатологічна характеристика насадження

Вид пошкодження насадження (лісова пожежа, буревій, сніголам, обледеніння, відмирання та всихання дерев, захаращеність, об'їдання шкідниками хвої/листя, наявність гусені, масовий літ метеликів, опадання хвої/листя, відлущення кори на стовбурах та інші ознаки, не характерні для нормального стану дерев)

опадання хвої у верхівовій короні

Ступінь пошкодження, ураження:

сильне

(поодинокі, слабке, середнє, сильне)

Вид розподілу пошкоджених дерев: груповий та поодинокий

(поодинокий, груповий, куртинний)

Обсяг ушкодженої деревини на 1 гектарі (окомірно) 30 куб. метрів, у тому числі сухостійної 40 куб. метрів

Ознаки погіршення стану лісових насаджень виявив:

М. Ісц Д.Т. Хеманчук В.І.
(посада) (підпис) (ініціали та прізвище)

02 12 2024 року

Мешиний [підпис] Березівський К.Т.
(лісничий (помічник лісничого) (підпис) (ініціали та прізвище)

10 12 2021 року

Висновок інженера відділу (сектору) охорони і захисту лісу державного лісгосподарського (лісомисливського) підприємства або представника державного спеціалізованого лісозахисного підприємства щодо необхідності здійснення лісозахисних чи інших заходів з поліпшення санітарного стану лісів за результатами огляду санітарного стану лісової ділянки:

потребує проведення СРВ

Пров. інженер ОЗЛ [підпис] Бовсунівський В. В.
(посада) (підпис) (ініціали та прізвище)

10 12 2021 року

ПОВІДОМЛЕННЯ
про появу ознак погіршення санітарного стану лісових насаджень

Житомирська область

ДП «Лугинський лісгосп»

Лісництво Лугинське урочище _____
квартал № 41 виділ № 11 ділянка № _____ площа 0,8 га

Таксаційна характеристика насадження

Склад 104, вік 90 років, бонітет 2, середній діаметр 28 см, середня висота 23 м, повнота 0,6, тип лісу A2C, рельєф рівнинний, експозиція _____, ґрунт Дерново-підзолистий, підріст _____, підлісок _____

Лісопатологічна характеристика насадження

Вид пошкодження насадження (лісова пожежа, буревій, сніголам, обледеніння, відмирання та всихання дерев, захаращеність, об'їдання шкідниками хвої/листя, наявність гусені, масовий літ метеликів, опадання хвої/листя, відлущення кори на стовбурах та інші ознаки, не характерні для нормального стану дерев)

визначення на вищаних деревах, врахований корот

Ступінь пошкодження, ураження:

середнє

(поодинокі, слабке, середнє, сильне)

Вид розподілу пошкоджених дерев: груповий та поодинокий

(поодинокий, груповий, куртинний)

Обсяг ушкодженої деревини на 1 гектарі (окомірно) 30 куб. метрів, у тому числі сухостійної 20 куб. метрів

Ознаки погіршення стану лісових насаджень виявив:

м.м.ч.
(посада)

В.П.
(підпис)

Богданов Б.В.
(ініціали та прізвище)

02 IV 2021 року

Лісничий
(лісничий (помічник лісничого))

В.П.
(підпис)

Богданов К.В.
(ініціали та прізвище)

10 IV 2021 року

Висновок інженера відділу (сектору) охорони і захисту лісу державного лісгосподарського (лісомисливського) підприємства або представника державного спеціалізованого лісозахисного підприємства щодо необхідності здійснення лісозахисних чи інших заходів з поліпшення санітарного стану лісів за результатами огляду санітарного стану лісової ділянки:

необхідно проведення СРВ

Пров. інженер ОЗЛ

(посада)

В.П.

(підпис)

Богданівський В. В.

(ініціали та прізвище)

10 IV 2021 року

ПОВІДОМЛЕННЯ
про появу ознак погіршення санітарного стану лісових насаджень

Житомирська область

ДП «Лугинський лісгосп»

Лісництво Лугинське урочище _____
квартал № 43 виділ № 2 ділянка № 1 площа 3,5 га

Таксаційна характеристика насадження

Склад 30%, вік 75 років, бонітет 1, середній діаметр 28 см, середня висота 26 м, повнота 0,7, тип лісу 62BC, рельєф рівнинний, експозиція _____, ґрунт Дерново-підзолистий, підріст _____, підлісок _____

Лісопатологічна характеристика насадження

Вид пошкодження насадження (лісова пожежа, буревій, сніголам, обледеніння, відмирання та всихання дерев, захаращеність, об'їдання шкідниками хвої/листя, наявність гусені, масовий літ метеликів, опадання хвої/листя, відлучення кори на стовбурах та інші ознаки, не характерні для нормального стану дерев)

опадання хвої, відлучення кори

Ступінь пошкодження, ураження:

слабке
(поодинокі, слабке, середнє, сильне)

Вид розподілу пошкоджених дерев: груповий та поодинокий

(поодинокий, груповий, куртинний)

Обсяг ушкодженої деревини на 1 гектарі (окомірно) 60 куб. метрів, у тому числі сухостійної 50 куб. метрів

Ознаки погіршення стану лісових насаджень виявив:

М. М. М.
(посада)

М. М. М.
(підпис)

М. М. М. Ю. І.
(ініціали та прізвище)

02 12 20 21 року

М. М. М.
(лісничий (помічник лісничого))

М. М. М.
(підпис)

М. М. М. Ю. І.
(ініціали та прізвище)

10 12 20 21 року

Висновок інженера відділу (сектору) охорони і захисту лісу державного лісгосподарського (лісомисливського) підприємства або представника державного спеціалізованого лісозахисного підприємства щодо необхідності здійснення лісозахисних чи інших заходів з поліпшення санітарного стану лісів за результатами огляду санітарного стану лісової ділянки:

потреба проведення СРВ

Пров. інженер ОЗЛ

(посада)

В. В.

(підпис)

Бовсунівський В. В.

(ініціали та прізвище)

10 12 20 21 року

ПОВІДОМЛЕННЯ
про появу ознак погіршення санітарного стану лісових насаджень

Житомирська область

ДП «Лугинський лісгосп»

Лісництво Лугинське урочище _____
квартал № 44 виділ № 1 ділянка № _____ площа 0,9 га

Таксаційна характеристика насадження

Склад ХС, СБ, вік 70 років, бонітет 1, середній діаметр 28 см, середня висота 24 м, повнота 0,7, тип лісу БЗДС, рельєф рівнинний, експозиція _____, ґрунт Дерново-підзолистий, підріст _____, підлісок _____

Лісопатологічна характеристика насадження

Вид пошкодження насадження (лісова пожежа, буревій, сніголам, обледеніння, відмирання та всихання дерев, захаращеність, об'їдання шкідниками хвої/листя, наявність гусені, масовий літ метеликів, опадання хвої/листя, відлущення кори на стовбурах та інші ознаки, не характерні для нормального стану дерев)

відлущення кори на стовбурах, борохтаний корі

Ступінь пошкодження, ураження:

сильне

(поодинокі, слабке, середнє, сильне)

Вид розподілу пошкоджених дерев: груповий та поодинокий

(поодинокий, груповий, куртинний)

Обсяг ушкодженої деревини на 1 гектарі (окомірно) 40 куб. метрів, у тому числі сухостійної 30 куб. метрів

Ознаки погіршення стану лісових насаджень виявив:

М. Січу

(посада)

Січу

(підпис)

Гаманчук В. В.

(ініціали та прізвище)

02 12 2021 року

Місничий

(лісничий (помічник лісничого))

Січу

(підпис)

Борисовський К. Т.

(ініціали та прізвище)

10 12 2021 року

Висновок інженера відділу (сектору) охорони і захисту лісу державного лісогосподарського (лісомисливського) підприємства або представника державного спеціалізованого лісозахисного підприємства щодо необхідності здійснення лісозахисних чи інших заходів з поліпшення санітарного стану лісів за результатами огляду санітарного стану лісової ділянки:

потребує проведення СРБ

Пров. інженер ОЗЛ

(посада)

Січу

(підпис)

Бовсунівський В. В.

(ініціали та прізвище)

10 12 2021 року

ПОВІДОМЛЕННЯ
про появу ознак погіршення санітарного стану лісових насаджень

Житомирська область

ДП «Лугинський лісгосп»

Лісництво Лугинське урочище _____
квартал № 44 виділ № 4 ділянка № _____ площа 96 га

Таксаційна характеристика насадження

Склад 10С1, вік 80 років, бонітет 1, середній діаметр 28 см, середня висота 26 м, повнота 0,7, тип лісу _____, рельєф рівнинний, експозиція _____, ґрунт Дерново-підзолистий, підріст _____, підлісок _____

Лісопатологічна характеристика насадження

Вид пошкодження насадження (лісова пожежа, буревій, сніголам, обледеніння, відмирання та всихання дерев, захаращеність, об'їдання шкідниками хвої/листя, наявність гусені, масовий літ метеликів, опадання хвої/листя, відлущення кори на стовбурах та інші ознаки, не характерні для нормального стану дерев)

опадання хвої, буревій, кораїд

Ступінь пошкодження, ураження:

слабке
(поодинокі, слабке, середнє, сильне)

Вид розподілу пошкоджених дерев: груповий та поодинокий

(поодинокий, груповий, куртинний)

Обсяг ушкодженої деревини на 1 гектарі (окомірно) 50 куб. метрів, у тому числі сухостійної 40 куб. метрів

Ознаки погіршення стану лісових насаджень виявив:

М. Мусу В.В. Теманчук В.В.
(посада) (підпис) (ініціали та прізвище)

02 12 2021 року

Лісничий В.В. Борисовський К.В.
(лісничий (помічник лісничого) (підпис) (ініціали та прізвище)

10 12 2021 року

Висновок інженера відділу (сектору) охорони і захисту лісу державного лісгосподарського (лісомисливського) підприємства або представника державного спеціалізованого лісозахисного підприємства щодо необхідності здійснення лісозахисних чи інших заходів з поліпшення санітарного стану лісів за результатами огляду санітарного стану лісової ділянки:

немає потреби проводити СРБ

Пров. інженер ОЗЛ В.В. Бовсунівський В. В.
(посада) (підпис) (ініціали та прізвище)

10 12 2021 року

ПОВІДОМЛЕННЯ
про появу ознак погіршення санітарного стану лісових насаджень

Житомирська область

ДП «Лугинський лісгосп»

Лісництво Лугинське урочище _____
квартал № 44 виділ № 8 ділянка № _____ площа 0,6 га

Таксаційна характеристика насадження

Склад 100% + б.п., вік 80 років, бонітет 1, середній діаметр 28 см, середня висота 26 м, повнота 0,7, тип лісу БЗРС, рельєф рівнинний, експозиція _____, ґрунт Дерново-підзолистий, підріст _____, підлісок _____

Лісопатологічна характеристика насадження

Вид пошкодження насадження (лісова пожежа, буревій, сніголам, обледеніння, відмирання та всихання дерев, захаращеність, об'їдання шкідниками хвої/листя, наявність гусені, масовий літ метеликів, опадання хвої/листя, відлущення кори на стовбурах та інші ознаки, не характерні для нормального стану дерев) _____

Ступінь пошкодження, ураження: _____

(поодинокі, слабке, середнє, сильне)

Вид розподілу пошкоджених дерев: поодинокі та групові

(поодинокий, груповий, куртинний)

Обсяг ушкодженої деревини на 1 гектарі (окомірно) 50 куб. метрів, у тому числі сухостійної 40 куб. метрів

Ознаки погіршення стану лісових насаджень виявив:

м.в.с. (посада) ШФ (підпис) Шинкарь Ю.І. (ініціали та прізвище)

02 12 2021 року

л.с.м.с. (лісничий (помічник лісничого)) [підпис] (підпис) Верезовський А.П. (ініціали та прізвище)

10 12 2021 року

Висновок інженера відділу (сектору) охорони і захисту лісу державного лісгосподарського (лісомисливського) підприємства або представника державного спеціалізованого лісозахисного підприємства щодо необхідності здійснення лісозахисних чи інших заходів з поліпшення санітарного стану лісів за результатами огляду санітарного стану лісової ділянки:

потребує проведення СРВ

Пров. інженер ОЗЛ
(посада)

[підпис]
(підпис)

Бовсунівський В. В.
(ініціали та прізвище)

10 12 2021 року

ПОВІДОМЛЕННЯ
про появу ознак погіршення санітарного стану лісових насаджень

Житомирська область

ДП «Лугинський лісгосп»

Лісництво Лугинське урочище _____
квартал № 45 виділ № 2 ділянка № 1 площа 1,5 га

Таксаційна характеристика насадження

Склад 10С, вік 68 років, бонітет 3, середній діаметр 18 см, середня висота 17 м, повнота 0,7, тип лісу А2С, рельєф рівнинний, експозиція _____, ґрунт Дерново-підзолистий, підріст _____, підлісок _____

Лісопатологічна характеристика насадження

Вид пошкодження насадження (лісова пожежа, буревій, сніголам, обледеніння, відмирання та всихання дерев, захаращеність, об'їдання шкідниками хвої/листя, наявність гусені, масовий літ метеликів, опадання хвої/листя, відлущення кори на стовбурах та інші ознаки, не характерні для нормального стану дерев)

отарахнені хвої. Вривовий короїд

Ступінь пошкодження, ураження:

середнє
(поодинокі, слабке, середнє, сильне)

Вид розподілу пошкоджених дерев: поодинокий на груповий
(поодинокий, груповий, куртинний)

Обсяг ушкодженої деревини на 1 гектарі (окомірно) 20 куб. метрів, у тому числі сухостійної 10 куб. метрів

Ознаки погіршення стану лісових насаджень виявив:

М. М. С. В. С. Бовсунівський В. В.
(посада) (підпис) (ініціали та прізвище)
02 12 2021 року

Лісничий В. С. Бовсунівський В. В.
(лісничий (помічник лісничого) (підпис) (ініціали та прізвище)
10 12 2021 року

Висновок інженера відділу (сектору) охорони і захисту лісу державного лісгосподарського (лісомисливського) підприємства або представника державного спеціалізованого лісозахисного підприємства щодо необхідності здійснення лісозахисних чи інших заходів з поліпшення санітарного стану лісів за результатами огляду санітарного стану лісової ділянки:

потребує проведення СРВ.

Пров. інженер ОЗЛ В. С. Бовсунівський В. В.
(посада) (підпис) (ініціали та прізвище)

10 12 2021 року

**ПОВІДОМЛЕННЯ
про появу ознак погіршення санітарного стану лісових насаджень**

Житомирська область

ДП «Лугинський лісгосп»

Лісництво Лугинське урочище _____
квартал № 45 виділ № 6 ділянка № 1 площа 1,0 га

Таксаційна характеристика насадження

Склад 100, вік 68 років, бонітет 2, середній діаметр 24 см, середня висота 19 м, повнота 0,3, тип лісу _____, рельєф рівнинний, експозиція _____, ґрунт Дерново-підзолистий, підріст _____, підлісок _____

Лісопатологічна характеристика насадження

Вид пошкодження насадження (лісова пожежа, буревій, сніголам, обледеніння, відмирання та всихання дерев, захаращеність, об'їдання шкідниками хвої/листя, наявність гусені, масовий літ метеликів, опадання хвої/листя, відлущення кори на стовбурах та інші ознаки, не характерні для нормального стану дерев)

визначення на визначення дерев безвісний коряк

Ступінь пошкодження, ураження:

середнє

(поодинокі, слабке, середнє, сильне)

Вид розподілу пошкоджених дерев: груповий та поодинокий

(поодинокий, груповий, куртинний)

Обсяг ушкодженої деревини на 1 гектарі (окомірно) 25 куб. метрів, у тому числі сухостійної 15 куб. метрів

Ознаки погіршення стану лісових насаджень виявив:

м.м.м.
(посада)

В.В.
(підпис)

Вовсунівський В.В.
(ініціали та прізвище)

02 12 2021 року

Вовсунівський
(лісничий (помічник лісничого))

В.В.
(підпис)

Вовсунівський В.В.
(ініціали та прізвище)

10 02 2021 року

Висновок інженера відділу (сектору) охорони і захисту лісу державного лісгосподарського (лісомисливського) підприємства або представника державного спеціалізованого лісозахисного підприємства щодо необхідності здійснення лісозахисних чи інших заходів з поліпшення санітарного стану лісів за результатами огляду санітарного стану лісової ділянки:

погіршення стану лісу

Пров. інженер ОЗЛ

(посада)

В.В.

(підпис)

Вовсунівський В. В.

(ініціали та прізвище)

10 12 2021 року

ПОВІДОМЛЕННЯ
про появу ознак погіршення санітарного стану лісових насаджень

Житомирська область

ДП «Лугинський лісгосп»

Лісництво Лугинське урочище _____
квартал № 45 виділ № 12 ділянка № 1 площа 1,0 га

Таксаційна характеристика насадження

Склад 100% бк, вік 45 років, бонітет _____, середній діаметр 18 см, середня висота 14 м, повнота 0,7, тип лісу А2С, рельєф рівнинний, експозиція _____, ґрунт Дерново-підзолистий, підріст _____, підлісок _____

Лісопатологічна характеристика насадження

Вид пошкодження насадження (лісова пожежа, буревій, сніголам, обледеніння, відмирання та всихання дерев, захаращеність, об'їдання шкідниками хвої/листя, наявність гусені, масовий літ метеликів, опадання хвої/листя, відлущення кори на стовбурах та інші ознаки, не характерні для нормального стану дерев)

пошкодження хвої, буревій, сніголам

Ступінь пошкодження, ураження:

середнє

(поодинокі, слабке, середнє, сильне)

Вид розподілу пошкоджених дерев:

груповий та поодинокий

(поодинокий, груповий, куртинний)

Обсяг ушкодженої деревини на 1 гектарі (окомірно) 20 куб. метрів, у тому числі сухостійної 10 куб. метрів

Ознаки погіршення стану лісових насаджень виявив:

М. Куч

(посада)

Р. К.

(підпис)

Бовсунівський В. В.

(ініціали та прізвище)

02 12 2021 року

Лісничий

(лісничий (помічник лісничого))

Р. К.

(підпис)

Бовсунівський В. В.

(ініціали та прізвище)

10 12 2021 року

Висновок інженера відділу (сектору) охорони і захисту лісу державного лісгосподарського (лісомисливського) підприємства або представника державного спеціалізованого лісозахисного підприємства щодо необхідності здійснення лісозахисних чи інших заходів з поліпшення санітарного стану лісів за результатами огляду санітарного стану лісової ділянки:

потребує проведення СРВ

Пров. інженер ОЗЛ

(посада)

В. В.

(підпис)

Бовсунівський В. В.

(ініціали та прізвище)

10 12 2021 року

ПОВІДОМЛЕННЯ
про появу ознак погіршення санітарного стану лісових насаджень

Житомирська область

ДП «Лугинський лісгосп»

Лісництво Лугинське урочище _____
квартал № 46 виділ № 1 ділянка № 1 площа 24 га

Таксаційна характеристика насадження

Склад 100 вік 51 років, бонітет 3, середній діаметр 24 см, середня висота 16 м, повнота 0,6, тип лісу 4Б, рельєф рівнинний, експозиція _____, ґрунт Дерново-підзолистий, підріст _____, підлісок _____

Лісопатологічна характеристика насадження

Вид пошкодження насадження (лісова пожежа, буревій, сніголам, обледеніння, відмирання та всихання дерев, захаращеність, об'їдання шкідниками хвої/листя, наявність гусені, масовий літ метеликів, опадання хвої/листя, відлущення кори на стовбурах та інші ознаки, не характерні для нормального стану дерев) _____

визначення кори бурового корогу

Ступінь пошкодження, ураження: _____

середнє

(поодинокі, слабке, середнє, сильне)

Вид розподілу пошкоджених дерев: груповий та куртинний

(поодинокий, груповий, куртинний)

Обсяг ушкодженої деревини на 1 гектарі (окомірно) 20 куб. метрів, у тому числі сухостійної 10 куб. метрів

Ознаки погіршення стану лісових насаджень виявив:

М. М. М.
(посада)

М. М. М.
(підпис)

Михайло Ю. І.
(ініціали та прізвище)

02 12 2021 року

Лісничий
(лісничий (помічник лісничого))

Б. Б. Б.
(підпис)

Березовський К. Б.
(ініціали та прізвище)

10 12 2021 року

Висновок інженера відділу (сектору) охорони і захисту лісу державного лісгосподарського (лісомисливського) підприємства або представника державного спеціалізованого лісозахисного підприємства щодо необхідності здійснення лісозахисних чи інших заходів з поліпшення санітарного стану лісів за результатами огляду санітарного стану лісової ділянки:

потребує проведення СРВ

Пров. інженер ОЗЛ
(посада)

В. В. В.
(підпис)

Бовсунівський В. В.
(ініціали та прізвище)

10 12 2021 року

ПОВІДОМЛЕННЯ
про появу ознак погіршення санітарного стану лісових насаджень

Житомирська область

ДП «Лугинський лісгосп»

Лісництво Лугинське урочище _____
квартал № 47 виділ № 3 ділянка № _____ площа 14 га

Таксаційна характеристика насадження

Склад 90% бер., вік 45 років, бонітет 1, середній діаметр 28 см. середня висота 24 м, повнота 0.7, тип лісу Б.300, рельєф рівнинний, експозиція _____, ґрунт Дерново-підзолистий, підріст _____, підлісок _____

Лісопатологічна характеристика насадження

Вид пошкодження насадження (лісова пожежа, буревій, сніголам, обледеніння, відмирання та всихання дерев, захаращеність, об'їдання шкідниками хвої/листя, наявність гусені, масовий літ метеликів, опадання хвої/листя, відлущення кори на стовбурах та інші ознаки, не характерні для нормального стану дерев)

Відмирання та всихання дерев, верхівковий скруту

Ступінь пошкодження, ураження:

сильне
(поодинокі, слабке, середнє, сильне)

Вид розподілу пошкоджених дерев: поодинокі та групові

(поодинокий, груповий, куртинний)

Обсяг ушкодженої деревини на 1 гектарі (окомірно) 55 куб. метрів, у тому числі сухостійної 45 куб. метрів

Ознаки погіршення стану лісових насаджень виявив:

п. а. а. а. М. М. М. М. М. М. Ю. Ю.
(посада) (підпис) (ініціали та прізвище)

10 12 2024 року

Л. С. Л. Б. Б. Б. Березовський К. Б.
(лісничий (помічник лісничого) (підпис) (ініціали та прізвище)

10 12 2024 року

Висновок інженера відділу (сектору) охорони і захисту лісу державного лісгосподарського (лісомисливського) підприємства або представника державного спеціалізованого лісозахисного підприємства щодо необхідності здійснення лісозахисних чи інших заходів з поліпшення санітарного стану лісів за результатами огляду санітарного стану лісової ділянки:

потребує проведення СРВ

Пров. інженер ОЗЛ 9 Бовсунівський В. В.
(посада) (підпис) (ініціали та прізвище)

10 12 2024 року

ПОВІДОМЛЕННЯ
про появу ознак погіршення санітарного стану лісових насаджень

Житомирська область

ДП «Лугинський лісгосп»

Лісництво Лугинське урочище _____
квартал № 48 виділ № 2 ділянка № _____ площа 1,2 га

Таксаційна характеристика насадження

Склад Я. (Б. + Б.), вік 60 років, бонітет 1А, середній діаметр 26 см, середня висота 24 м, повнота 0,6, тип лісу Б.Б.Б., рельєф рівнинний, експозиція _____, ґрунт Дерново-підзолистий, підріст _____, підлісок _____

Лісопатологічна характеристика насадження

Вид пошкодження насадження (лісова пожежа, буревій, сніголам, обледеніння, відмирання та всихання дерев, захаращеність, об'їдання шкідниками хвої/листя, наявність гусені, масовий літ метеликів, опадання хвої/листя, відлущення кори на стовбурах та інші ознаки, не характерні для нормального стану дерев)

опадання хвої, відлущення кори

Ступінь пошкодження, ураження:

сильне

(поодинокі, слабке, середнє, сильне)

Вид розподілу пошкоджених дерев: поодинокий та груповий

(поодинокий, груповий, куртинний)

Обсяг ушкодженої деревини на 1 гектарі (окомірно) 40 куб. метрів, у тому числі сухостійної 30 куб. метрів

Ознаки погіршення стану лісових насаджень виявив:

М. Кош
(посада)

В. В.
(підпис)

Вовсунівський В. В.
(ініціали та прізвище)

02 II 2021 року

М. Кош
(лісничий (помічник лісничого))

В. В.
(підпис)

Вовсунівський В. В.
(ініціали та прізвище)

10 II 2021 року

Висновок інженера відділу (сектору) охорони і захисту лісу державного лісгосподарського (лісомисливського) підприємства або представника державного спеціалізованого лісозахисного підприємства щодо необхідності здійснення лісозахисних чи інших заходів з поліпшення санітарного стану лісів за результатами огляду санітарного стану лісової ділянки:

потребує проведення СРВ

Пров. інженер ОЗЛ

(посада)

В. В.
(підпис)

Вовсунівський В. В.

(ініціали та прізвище)

10 II 2021 року

ПОВІДОМЛЕННЯ
про появу ознак погіршення санітарного стану лісових насаджень

Житомирська область

ДП «Лугинський лісгосп»

Лісництво Лугинське урочище _____
квартал № 48 виділ № 3 ділянка № 1 площа 1,0 га

Таксаційна характеристика насадження

Склад 90% бер., вік 25 років, бонітет 1, середній діаметр 28 см, середня висота 25 м, повнота 0,3, тип лісу БЗРС, рельєф рівнинний, експозиція _____, ґрунт Дерново-підзолистий, підріст _____, підлісок _____

Лісопатологічна характеристика насадження

Вид пошкодження насадження (лісова пожежа, буревій, сніголам, обледеніння, відмирання та всихання дерев, захаращеність, об'їдання шкідниками хвої/листя, наявність гусені, масовий літ метеликів, опадання хвої/листя, відлущення кори на стовбурах та інші ознаки, не характерні для нормального стану дерев)

Відсутні ознаки пошкодження

Ступінь пошкодження, ураження:

слабке

(поодинокі, слабке, середнє, сильне)

Вид розподілу пошкоджених дерев: груповий та поодинокий

(поодинокий, груповий, куртинний)

Обсяг ушкодженої деревини на 1 гектарі (окомірно) 50 куб. метрів, у тому числі сухостійної 40 куб. метрів

Ознаки погіршення стану лісових насаджень виявив:

В. В. В.

(посада)

В. В. В.

(підпис)

Бовсунівський В. В.

(ініціали та прізвище)

02.12.2021 року

В. В. В.

(лісничий (помічник лісничого))

В. В. В.

(підпис)

Бовсунівський В. В.

(ініціали та прізвище)

10.12.2021 року

Висновок інженера відділу (сектору) охорони і захисту лісу державного лісгосподарського (лісомисливського) підприємства або представника державного спеціалізованого лісозахисного підприємства щодо необхідності здійснення лісозахисних чи інших заходів з поліпшення санітарного стану лісів за результатами огляду санітарного стану лісової ділянки:

потреба проведення СРВ

Пров. інженер ОЗЛ

(посада)

В. В. В.

(підпис)

Бовсунівський В. В.

(ініціали та прізвище)

10.12.2021 року

ПОВІДОМЛЕННЯ
про появу ознак погіршення санітарного стану лісових насаджень

Житомирська область

ДП «Лугинський лісгосп»

Лісництво Лугинське урочище _____
квартал № 48 виділ № 5 ділянка № _____ площа 92 га

Таксаційна характеристика насадження

Склад 100% хв. - 0% вік 85 років, бонітет 1, середній діаметр 23 см, середня висота 26 м, повнота 0,6, тип лісу А3ВС, рельєф рівнинний, експозиція _____, ґрунт Дерново-підзолистий, підріст _____, підлісок _____

Лісопатологічна характеристика насадження

Вид пошкодження насадження (лісова пожежа, буревій, сніголам, обледеніння, відмирання та всихання дерев, захаращеність, об'їдання шкідниками хвої/листя, наявність гусені, масовий літ метеликів, опадання хвої/листя, відлущення кори на стовбурах та інші ознаки, не характерні для нормального стану дерев)

відмирання та всихання дерев, вертикальні коржі

Ступінь пошкодження, ураження:

середнє
(поодинокі, слабке, середнє, сильне)

Вид розподілу пошкоджених дерев: груповий та поодинокий

(поодинокий, груповий, куртинний)

Обсяг ушкодженої деревини на 1 гектарі (окомірно) 40 куб. метрів, у тому числі сухостійної 20 куб. метрів

Ознаки погіршення стану лісових насаджень виявив:

М. М. С. Д. М. С. Демченко В. І.
(посада) (підпис) (ініціали та прізвище)

02 12 2021 року

М. М. С. Д. М. С. Демченко В. І.
(лісничий (помічник лісничого) (підпис) (ініціали та прізвище)

10 12 2021 року

Висновок інженера відділу (сектору) охорони і захисту лісу державного лісгосподарського (лісомисливського) підприємства або представника державного спеціалізованого лісозахисного підприємства щодо необхідності здійснення лісозахисних чи інших заходів з поліпшення санітарного стану лісів за результатами огляду санітарного стану лісової ділянки:

потребує проведення СРБ

Пров. інженер ОЗЛ

(посада)

Д. М. С.

(підпис)

Бовсунівський В. В.

(ініціали та прізвище)

10 12 2021 року

ПОВІДОМЛЕННЯ
про появу ознак погіршення санітарного стану лісових насаджень

Житомирська область

ДП «Лугинський лісгосп»

Лісництво Лугинське урочище _____
квартал № 48 виділ № 11 ділянка № _____ площа 0,7 га

Таксаційна характеристика насадження

Склад 100%, вік 80 років, бонітет 1, середній діаметр 32 см, середня висота 24 м, повнота 50, тип лісу баз., рельєф рівнинний, експозиція _____, ґрунт Дерново-підзолистий, підріст _____, підлісок _____

Лісопатологічна характеристика насадження

Вид пошкодження насадження (лісова пожежа, буревій, сніголам, обледеніння, відмирання та всихання дерев, захаращеність, об'їдання шкідниками хвої/листя, наявність гусені, масовий літ метеликів, опадання хвої/листя, відлущення кори на стовбурах та інші ознаки, не характерні для нормального стану дерев)

опадання хвої (всихання) короїд

Ступінь пошкодження, ураження:

сильне
(поодинокі, слабкі, середні, сильні)

Вид розподілу пошкоджених дерев: груповий та поодинокий

(поодинокий, груповий, куртинний)

Обсяг ушкодженої деревини на 1 гектарі (окомірно) 15 куб. метрів, у тому числі сухостійної 10 куб. метрів

Ознаки погіршення стану лісових насаджень виявив:

М. Яку
(посада)

В.І.
(підпис)

Геміанська В.І.
(ініціали та прізвище)

01 12 2021 року

М. Яку
(лісничий (помічник лісничого))

В.І.
(підпис)

Березовський К.В.
(ініціали та прізвище)

10 12 2021 року

Висновок інженера відділу (сектору) охорони і захисту лісу державного лісгосподарського (лісомисливського) підприємства або представника державного спеціалізованого лісозахисного підприємства щодо необхідності здійснення лісозахисних чи інших заходів з поліпшення санітарного стану лісів за результатами огляду санітарного стану лісової ділянки:

потребує проведення СРВ

Пров. інженер ОЗЛ

(посада)

В.І.

(підпис)

Бовсунівський В. В.

(ініціали та прізвище)

10 12 2021 року

ПОВІДОМЛЕННЯ
про появу ознак погіршення санітарного стану лісових насаджень

Житомирська область

ДП «Лугинський лісгосп»

Лісництво Лугинське урочище _____
квартал № 50 виділ № 10 ділянка № _____ площа 2,5 га

Таксаційна характеристика насадження

Склад 100%, вік 65 років, бонітет 2, середній діаметр 24 см, середня висота 30 м, повнота 0,7, тип лісу В&ВС, рельєф рівнинний, експозиція _____, ґрунт Дерново-підзолистий, підріст _____, підлісок _____

Лісопатологічна характеристика насадження

Вид пошкодження насадження (лісова пожежа, буревій, сніголам, обледеніння, відмирання та всихання дерев, захаращеність, об'їдання шкідниками хвої/листя, наявність гусені, масовий літ метеликів, опадання хвої/листя, відлущення кори на стовбурах та інші ознаки, не характерні для нормального стану дерев)

визначення кори на стовбурах берізовий короїд

Ступінь пошкодження, ураження:

сильне

(поодинокі, слабке, середнє, сильне)

Вид розподілу пошкоджених дерев: груповий та поодинокий

(поодинокий, груповий, куртинний)

Обсяг ушкодженої деревини на 1 гектарі (окомірно) 40 куб. метрів, у тому числі сухостійної 30 куб. метрів

Ознаки погіршення стану лісових насаджень виявив:

м.м.с.

(посада)

М.М.С.

(підпис)

М.М.С. Ю.І.

(ініціали та прізвище)

1 12 2021 року

М.М.С.

(лісничий (помічник лісничого))

М.М.С.

(підпис)

Березовський К.П.

(ініціали та прізвище)

10 12 2021 року

Висновок інженера відділу (сектору) охорони і захисту лісу державного лісгосподарського (лісомисливського) підприємства або представника державного спеціалізованого лісозахисного підприємства щодо необхідності здійснення лісозахисних чи інших заходів з поліпшення санітарного стану лісів за результатами огляду санітарного стану лісової ділянки:

потребує проведення СРВ

Пров. інженер ОЗЛ

(посада)

В.В.

(підпис)

Бовсунівський В. В.

(ініціали та прізвище)

10 12 2021 року

ПОВІДОМЛЕННЯ
про появу ознак погіршення санітарного стану лісових насаджень

Житомирська область

ДП «Лугинський лісгосп»

Лісництво Лугинське урочище _____
квартал № 51 виділ № 16 ділянка № 1 площа 15 га

Таксаційна характеристика насадження

Склад 10С, вік 80 років, бонітет 1, середній діаметр 28 см, середня висота 13 м, повнота 0,7, тип лісу БСВ, рельєф рівнинний, експозиція _____, ґрунт Дерново-підзолистий, підріст _____, підлісок _____

Лісопатологічна характеристика насадження

Вид пошкодження насадження (лісова пожежа, буревій, сніголам, обледеніння, відмирання та всихання дерев, захаращеність, об'їдання шкідниками хвої/листя, наявність гусені, масовий літ метеликів, опадання хвої/листя, відлущення кори на стовбурах та інші ознаки, не характерні для нормального стану дерев)

визначити на висоті 1,3 м, пошкодження кори

Ступінь пошкодження, ураження:

слабке

(поодинокі, слабке, середнє, сильне)

Вид розподілу пошкоджених дерев:

груповий по пошкодженню

(поодинокий, груповий, куртинний)

Обсяг ушкодженої деревини на 1 гектарі (окомірно) 50 куб. метрів, у тому числі сухостійної 40 куб. метрів

Ознаки погіршення стану лісових насаджень виявив:

М. М. М.
(посада)

М. М. М.
(підпис)

Михайло Ю. І.
(ініціали та прізвище)

1 12 2021 року

М. М. М.
(лісничий (помічник лісничого))

М. М. М.
(підпис)

Михайло Ю. І.
(ініціали та прізвище)

10 12 2021 року

Висновок інженера відділу (сектору) охорони і захисту лісу державного лісгосподарського (лісомисливського) підприємства або представника державного спеціалізованого лісозахисного підприємства щодо необхідності здійснення лісозахисних чи інших заходів з поліпшення санітарного стану лісів за результатами огляду санітарного стану лісової ділянки:

необхідно провести СРВ

Пров. інженер ОЗЛ

(посада)

В.

(підпис)

Бовсунівський В. В.

(ініціали та прізвище)

10 12 2021 року

ПОВІДОМЛЕННЯ
про появу ознак погіршення санітарного стану лісових насаджень

Житомирська область

ДП «Лугинський лісгосп»

Лісництво Лугинське урочище _____
квартал № 51 виділ № 16 ділянка № 2 площа 1,0 га

Таксаційна характеристика насадження

Склад 100%, вік 80 років, бонітет 2, середній діаметр 28 см, середня висота 23 м, повнота 0,3, тип лісу Б2ХС, рельєф рівнинний, експозиція _____, ґрунт Дерново-підзолистий, підріст _____, підлісок _____

Лісопатологічна характеристика насадження

Вид пошкодження насадження (лісова пожежа, буревій, сніголам, обледеніння, відмирання та всихання дерев, захаращеність, об'їдання шкідниками хвої/листя, наявність гусені, масовий літ метеликів, опадання хвої/листя, відлущення кори на стовбурах та інші ознаки, не характерні для нормального стану дерев)

опадання хвої, буревій, кораї

Ступінь пошкодження, ураження:

середнє
(поодинокі, слабке, середнє, сильне)

Вид розподілу пошкоджених дерев: груповий та поодинокий

(поодинокий, груповий, куртинний)

Обсяг ушкодженої деревини на 1 гектарі (окомірно) 10 куб. метрів, у тому числі сухостійної 40 куб. метрів

Ознаки погіршення стану лісових насаджень виявив:

М. Кіс

(посада)

М. Кіс

(підпис)

Михайло Ю.І

(ініціали та прізвище)

08 12 2021 року

Михайло

(лісничий (помічник лісничого))

М. Кіс

(підпис)

Бовсунівський К.В.

(ініціали та прізвище)

13 12 2021 року

Висновок інженера відділу (сектору) охорони і захисту лісу державного лісгосподарського (лісомисливського) підприємства або представника державного спеціалізованого лісозахисного підприємства щодо необхідності здійснення лісозахисних чи інших заходів з поліпшення санітарного стану лісів за результатами огляду санітарного стану лісової ділянки:

потребує проведення СРВ

Пров. інженер ОЗЛ

(посада)

М. Кіс

(підпис)

Бовсунівський В. В.

(ініціали та прізвище)

13 12 2021 року

ПОВІДОМЛЕННЯ
про появу ознак погіршення санітарного стану лісових насаджень

Житомирська область

ДП «Лугинський лісгосп»

Лісництво Лугинське урочище _____
квартал № 81 виділ № 12 ділянка № _____ площа 2,0 га

Таксаційна характеристика насадження

Склад 100%, вік 65 років, бонітет 1, середній діаметр 26 см, середня висота 21 м, повнота 0,6, тип лісу БСХ, рельєф рівнинний, експозиція _____, ґрунт Дерново-підзолистий, підріст _____, підлісок _____

Лісопатологічна характеристика насадження

Вид пошкодження насадження (лісова пожежа, буревій, сніголам, обледеніння, відмирання та всихання дерев, захаращеність, об'їдання шкідниками хвої/листя, наявність гусені, масовий літ метеликів, опадання хвої/листя, відлущення кори на стовбурах та інші ознаки, не характерні для нормального стану дерев)

Відлущення кори на стовбурах, верхівковий корий

Ступінь пошкодження, ураження:

середнє

(поодинокі, слабке, середнє, сильне)

Вид розподілу пошкоджених дерев: поодинокий та груповий

(поодинокий, груповий, куртинний)

Обсяг ушкодженої деревини на 1 гектарі (окомірно) 55 куб. метрів, у тому числі сухостійної 20 куб. метрів

Ознаки погіршення стану лісових насаджень виявив:

М. Яку

(посада)

Місєфф

(підпис)

Шинкарь Ю.І.

(ініціали та прізвище)

08 12 2021 року

Менішій

(лісничий (помічник лісничого))

В.П.

(підпис)

Березовський К.Б.

(ініціали та прізвище)

13 12 2021 року

Висновок інженера відділу (сектору) охорони і захисту лісу державного лісгосподарського (лісомисливського) підприємства або представника державного спеціалізованого лісозахисного підприємства щодо необхідності здійснення лісозахисних чи інших заходів з поліпшення санітарного стану лісів за результатами огляду санітарного стану лісової ділянки:

потреба проведення СРВ

Пров. інженер ОЗЛ

(посада)

В.

(підпис)

Бовсунівський В. В.

(ініціали та прізвище)

13 12 2021 року

ПОВІДОМЛЕННЯ
про появу ознак погіршення санітарного стану лісових насаджень

Житомирська область

ДП «Лугинський лісгосп»

Лісництво Лугинське урочище _____
квартал № 75 виділ № 18 ділянка № 1 площа 1,0 га

Таксаційна характеристика насадження

Склад 100% Б. вік 53 років, бонітет 1, середній діаметр 26 см, середня висота 22 м, повнота 0,7, тип лісу С2Г4С, рельєф рівнинний, експозиція _____, ґрунт Дерново-підзолистий, підріст _____, підлісок _____

Лісопатологічна характеристика насадження

Вид пошкодження насадження (лісова пожежа, буревій, сніголам, обледеніння, відмирання та всихання дерев, захаращеність, об'їдання шкідниками хвої/листя, наявність гусені, масовий літ метеликів, опадання хвої/листя, відлущення кори на стовбурах та інші ознаки, не характерні для нормального стану дерев)

визначення на вибитих дерев, буревій, корі

Ступінь пошкодження, ураження:

слабке
(поодинокі, слабке, середнє, сильне)

Вид розподілу пошкоджених дерев: груповий на пошкоджений
(поодинокий, груповий, куртинний)

Обсяг ушкодженої деревини на 1 гектарі (окомірно) 50 куб. метрів, у тому числі сухостійної 40 куб. метрів

Ознаки погіршення стану лісових насаджень виявив:

М. М. (посада) М. М. (підпис) Малюко А.В. (ініціали та прізвище)
05 08 2021 року

М. М. (лісничий (помічник лісничого)) М. М. (підпис) Борисовський В.В. (ініціали та прізвище)
13 08 2021 року

Висновок інженера відділу (сектору) охорони і захисту лісу державного лісгосподарського (лісомисливського) підприємства або представника державного спеціалізованого лісозахисного підприємства щодо необхідності здійснення лісозахисних чи інших заходів з поліпшення санітарного стану лісів за результатами огляду санітарного стану лісової ділянки:

потребує проведення СРВ

Пров. інженер ОЗЛ (посада) М. М. (підпис) Бовсунівський В. В. (ініціали та прізвище)

13 08 2021 року

ПОВІДОМЛЕННЯ
про появу ознак погіршення санітарного стану лісових насаджень

Житомирська область

ДП «Лугинський лісгосп»

Лісництво Лугинське урочище _____
квартал № 75 виділ № 20 ділянка № 1 площа 1.0 га

Таксаційна характеристика насадження

Склад 70% бер. + 30% дуб., вік 30 років, бонітет 1, середній діаметр 36 см, середня висота 28 м, повнота 0.4, тип лісу СЗРАС, рельєф рівнинний, експозиція _____, ґрунт Дерново-підзолистий, підріст _____, підлісок _____

Лісопатологічна характеристика насадження

Вид пошкодження насадження (лісова пожежа, буревій, сніголам, обледеніння, відмирання та всихання дерев, захаращеність, об'їдання шкідниками хвої/листя, наявність гусені, масовий літ метеликів, опадання хвої/листя, відлущення кори на стовбурах та інші ознаки, не характерні для нормального стану дерев)

опадання хвої, верхівовий ефект

Ступінь пошкодження, ураження:

слабке

(поодинокі, слабке, середнє, сильне)

Вид розподілу пошкоджених дерев:

груповий на поодинокий

(поодинокий, груповий, куртинний)

Обсяг ушкодженої деревини на 1 гектарі (окомірно) 30 куб. метрів, у тому числі сухостійної 10 куб. метрів

Ознаки погіршення стану лісових насаджень виявив:

М. Мещ

(посада)

М. Мещ

(підпис)

Мещко А.В.

(ініціали та прізвище)

08 12 20 21 року

М. Мещ

(лісничий (помічник лісничого))

М. Мещ

(підпис)

Березовський В.В.

(ініціали та прізвище)

13 12 20 21 року

Висновок інженера відділу (сектору) охорони і захисту лісу державного лісгосподарського (лісомисливського) підприємства або представника державного спеціалізованого лісозахисного підприємства щодо необхідності здійснення лісозахисних чи інших заходів з поліпшення санітарного стану лісів за результатами огляду санітарного стану лісової ділянки:

пошкіджені дерева: СРВ

Пров. інженер ОЗЛ

(посада)

Б

(підпис)

Бовсунівський В. В.

(ініціали та прізвище)

13 12 20 21 року

ПОВІДОМЛЕННЯ
про появу ознак погіршення санітарного стану лісових насаджень

Житомирська область

ДП «Лугинський лісгосп»

Лісництво Лугинське урочище _____
квартал № 76 виділ № 24 ділянка № 1 площа 3,0 га

Таксаційна характеристика насадження

Склад 40% Б, 20% Д, 40% С, вік 10 років, бонітет 1, середній діаметр 36 см, середня висота 25 м, повнота 126, тип лісу БЗРС, рельєф рівнинний, експозиція _____, ґрунт Дерново-підзолистий, підріст _____, підлісок _____

Лісопатологічна характеристика насадження

Вид пошкодження насадження (лісова пожежа, буревій, сніголам, обледеніння, відмирання та всихання дерев, захаращеність, об'їдання шкідниками хвої/листя, наявність гусені, масовий літ метеликів, опадання хвої/листя, відлущення кори на стовбурах та інші ознаки, не характерні для нормального стану дерев)

визначення кори на стовбурах, буревій кори

Ступінь пошкодження, ураження:

сильне
(поодинокі, слабке, середнє, сильне)

Вид розподілу пошкоджених дерев: груповий не координований
(поодинокий, груповий, куртинний)

Обсяг ушкодженої деревини на 1 гектарі (окомірно) 40 куб. метрів, у тому числі сухостійної 30 куб. метрів

Ознаки погіршення стану лісових насаджень виявив:

М. М. Лу М. М. Лу М. М. Лу
(посада) (підпис) (ініціали та прізвище)
13 12 2021 року

М. М. Лу М. М. Лу М. М. Лу
(лісничий (помічник лісничого) (підпис) (ініціали та прізвище)
13 12 2021 року

Висновок інженера відділу (сектору) охорони і захисту лісу державного лісгосподарського (лісомисливського) підприємства або представника державного спеціалізованого лісозахисного підприємства щодо необхідності здійснення лісозахисних чи інших заходів з поліпшення санітарного стану лісів за результатами огляду санітарного стану лісової ділянки:

потребує проведення СРВ

Пров. інженер ОЗЛ Бовсунівський В. В.
(посада) (підпис) (ініціали та прізвище)

13 12 2021 року

ПОВІДОМЛЕННЯ
про появу ознак погіршення санітарного стану лісових насаджень

Житомирська область

ДП «Лугинський лісгосп»

Лісництво Лугинське урочище _____
квартал № 79 виділ № 21 ділянка № 1 площа 1,5 га

Таксаційна характеристика насадження

Склад 100, вік 80 років, бонітет 1, середній діаметр 32 см, середня висота 26 м, повнота 0,6, тип лісу ВЗРС, рельєф рівнинний, експозиція _____, ґрунт Дерново-підзолистий, підріст _____, підлісок _____

Лісопатологічна характеристика насадження

Вид пошкодження насадження (лісова пожежа, буревій, сніголам, обледеніння, відмирання та всихання дерев, захаращеність, об'їдання шкідниками хвої/листя, наявність гусені, масовий літ метеликів, опадання хвої/листя, відлущення кори на стовбурах та інші ознаки, не характерні для нормального стану дерев)

Відсутність ознак на стовбурах деревовий об'їд

Ступінь пошкодження, ураження:

слабке
(поодинокі, слабке, середнє, сильне)

Вид розподілу пошкоджених дерев: груповий на поодинокий
(поодинокий, груповий, куртинний)

Обсяг ушкодженої деревини на 1 гектарі (окомірно) 50 куб. метрів, у тому числі сухостійної 40 куб. метрів

Ознаки погіршення стану лісових насаджень виявив:

М. М. М. М. М. М. М. М. М. А. В.
1 (посада) (підпис) (ініціали та прізвище)
08 12 2021 року

М. М. М. М. М. М. Борисенко К. В.
(лісничий (помічник лісничого) (підпис) (ініціали та прізвище)
13 12 2021 року

Висновок інженера відділу (сектору) охорони і захисту лісу державного лісгосподарського (лісомисливського) підприємства або представника державного спеціалізованого лісозахисного підприємства щодо необхідності здійснення лісозахисних чи інших заходів з поліпшення санітарного стану лісів за результатами огляду санітарного стану лісової ділянки:

потреба проведення СРВ

Пров. інженер ОЗЛ Бовсунівський В. В.
(посада) (підпис) (ініціали та прізвище)

13 12 2021 року

ПОВІДОМЛЕННЯ
про появу ознак погіршення санітарного стану лісових насаджень

Житомирська область

ДП «Лугинський лісгосп»

Лісництво Лугинське урочище _____
квартал № 49 виділ № 22 ділянка № 1 площа 2,2 га

Таксаційна характеристика насадження

Склад БГ2Бн, вік 75 років, бонітет 1, середній діаметр 32 см, середня висота 26 м, повнота 98, тип лісу Б3БС, рельєф рівнинний, експозиція _____, ґрунт Дерново-підзолистий, підріст _____, підлісок _____

Лісопатологічна характеристика насадження

Вид пошкодження насадження (лісова пожежа, буревій, сніголам, обледеніння, відмирання та всихання дерев, захаращеність, об'їдання шкідниками хвої/листя, наявність гусені, масовий літ метеликів, опадання хвої/листя, відлущення кори на стовбурах та інші ознаки, не характерні для нормального стану дерев)

пошкодження хвої буревієм кори

Ступінь пошкодження, ураження:

середнє
(поодинокі, слабке, середнє, сильне)

Вид розподілу пошкоджених дерев: груповий на поодинокій
(поодинокий, груповий, куртинний)

Обсяг ушкодженої деревини на 1 гектарі (окомірно) 57 куб. метрів, у тому числі сухостійної 40 куб. метрів

Ознаки погіршення стану лісових насаджень виявив:

М. М. М. (посада) В. В. В. (підпис) Машинко Р. В. (ініціали та прізвище)

08 12 2024 року

Лісничий (лісничий (помічник лісничого)) В. В. В. (підпис) Ворожнічий Р. В. (ініціали та прізвище)

13 12 2024 року

Висновок інженера відділу (сектору) охорони і захисту лісу державного лісгосподарського (лісомисливського) підприємства або представника державного спеціалізованого лісозахисного підприємства щодо необхідності здійснення лісозахисних чи інших заходів з поліпшення санітарного стану лісів за результатами огляду санітарного стану лісової ділянки:

наслідки ураження хвої

Пров. інженер ОЗЛ

(посада)

(підпис)

Бовсунівський В. В.

(ініціали та прізвище)

13 12 2024 року

ПОВІДОМЛЕННЯ
про появу ознак погіршення санітарного стану лісових насаджень

Житомирська область

ДП «Лугинський лісгосп»

Лісництво Лугинське урочище _____
квартал № 90 виділ № 15 ділянка № _____ площа 15 га

Таксаційна характеристика насадження

Склад Біліза + Ос, вік 66 років, бонітет 1, середній діаметр 26 см, середня висота 23 м, повнота 0,6, тип лісу Біліза, рельєф рівнинний, експозиція _____, ґрунт Дерново-підзолистий, підріст _____, підлісок _____

Лісопатологічна характеристика насадження

Вид пошкодження насадження (лісова пожежа, буревій, сніголам, обледеніння, відмирання та всихання дерев, захаращеність, об'їдання шкідниками хвої/листя, наявність гусені, масовий літ метеликів, опадання хвої/листя, відлущення кори на стовбурах та інші ознаки, не характерні для нормального стану дерев)

пошкодження хвої, буревій, сніголам

Ступінь пошкодження, ураження:

сильне
(поодинокі, слабке, середнє, сильне)

Вид розподілу пошкоджених дерев: груповий та поодинокий

(поодинокий, груповий, куртинний)

Обсяг ушкодженої деревини на 1 гектарі (окомірно) 40 куб. метрів, у тому числі сухостійної 30 куб. метрів

Ознаки погіршення стану лісових насаджень виявив:

М. М. М. В. В. В. В. В. В. В. В. В.
(посада) (підпис) (ініціали та прізвище)

03 12 2021 року

Л. Л. Л. В. В. В. В. В. В. В. В. В.
(лісничий (помічник лісничого) (підпис) (ініціали та прізвище)

13 12 2021 року

Висновок інженера відділу (сектору) охорони і захисту лісу державного лісгосподарського (лісомисливського) підприємства або представника державного спеціалізованого лісозахисного підприємства щодо необхідності здійснення лісозахисних чи інших заходів з поліпшення санітарного стану лісів за результатами огляду санітарного стану лісової ділянки:

немає потреби проводити СРВ

Пров. інженер ОЗЛ

(посада)

9
(підпис)

Бовсунівський В. В.

(ініціали та прізвище)

13 12 2021 року

ПОВІДОМЛЕННЯ
про появу ознак погіршення санітарного стану лісових насаджень

Житомирська область

ДП «Лугинський лісгосп»

Лісництво Лугинське урочище _____
квартал № 90 виділ № 22 ділянка № _____ площа 16 га

Таксаційна характеристика насадження

Склад Я.Б.-1 вік 36 років, бонітет 2, середній діаметр 28 см, середня висота 23 м, повнота 0,7, тип лісу А2В2, рельєф рівнинний, експозиція _____, ґрунт Дерново-підзолистий, підріст _____, підлісок _____

Лісопатологічна характеристика насадження

Вид пошкодження насадження (лісова пожежа, буревій, сніголам, обледеніння, відмирання та всихання дерев, захаращеність, об'їдання шкідниками хвої/листя, наявність гусені, масовий літ метеликів, опадання хвої/листя, відлущення кори на стовбурах та інші ознаки, не характерні для нормального стану дерев)

визначення та висновок щодо буревію, сніголаму, обледеніння

Ступінь пошкодження, ураження:

сильне

(поодинокі, слабке, середнє, сильне)

Вид розподілу пошкоджених дерев: поодинокий та груповий

(поодинокий, груповий, куртинний)

Обсяг ушкодженої деревини на 1 гектарі (окомірно) 40 куб. метрів, у тому числі сухостійної 30 куб. метрів

Ознаки погіршення стану лісових насаджень виявив:

М. М. М.

(посада)

В. В. В.

(підпис)

Бовсунівський В. В.

(ініціали та прізвище)

08 12 2021 року

М. М. М.

(лісничий (помічник лісничого))

В. В. В.

(підпис)

Бовсунівський В. В.

(ініціали та прізвище)

13 12 2021 року

Висновок інженера відділу (сектору) охорони і захисту лісу державного лісгосподарського (лісомисливського) підприємства або представника державного спеціалізованого лісозахисного підприємства щодо необхідності здійснення лісозахисних чи інших заходів з поліпшення санітарного стану лісів за результатами огляду санітарного стану лісової ділянки:

потребує проведення СРВ

Пров. інженер ОЗЛ

(посада)

В. В. В.

(підпис)

Бовсунівський В. В.

(ініціали та прізвище)

13 12 2021 року

ПОВІДОМЛЕННЯ
про появу ознак погіршення санітарного стану лісових насаджень

Житомирська область

ДП «Лугинський лісгосп»

Лісництво Лугинське урочище _____
квартал № 93 виділ № 3 ділянка № 1 площа 2.5 га

Таксаційна характеристика насадження

Склад Бук, вік 85 років, бонітет 1, середній діаметр 36 см, середня висота 26 м, повнота 0.6, тип лісу БЗЯ:А, рельєф рівнинний, експозиція _____, ґрунт Дерново-підзолистий, підріст _____, підлісок _____

Лісопатологічна характеристика насадження

Вид пошкодження насадження (лісова пожежа, буревій, сніголам, обледеніння, відмирання та всихання дерев, захарашеність, об'їдання шкідниками хвої/листя, наявність гусені, масовий літ метеликів, опадання хвої/листя, відлущення кори на стовбурах та інші ознаки, не характерні для нормального стану дерев)

відлущення кори на стовбурах верхівкових дерев

Ступінь пошкодження, ураження:

середнє

(поодинокі, слабке, середнє, сильне)

Вид розподілу пошкоджених дерев: поодинокі на груповий

(поодинокий, груповий, куртинний)

Обсяг ушкодженої деревини на 1 гектарі (окомірно) 10 куб. метрів, у тому числі сухостійної 20 куб. метрів

Ознаки погіршення стану лісових насаджень виявив:

М. М. М.
(посада)

[підпис]
(підпис)

Верига М.І.
(ініціали та прізвище)

08 В 2021 року

М. М. М.
(лісничий (помічник лісничого))

[підпис]
(підпис)

Верига М.І.
(ініціали та прізвище)

13 В 2021 року

Висновок інженера відділу (сектору) охорони і захисту лісу державного лісгосподарського (лісомисливського) підприємства або представника державного спеціалізованого лісозахисного підприємства щодо необхідності здійснення лісозахисних чи інших заходів з поліпшення санітарного стану лісів за результатами огляду санітарного стану лісової ділянки:

потребує проведення СРВ

Пров. інженер ОЗЛ

(посада)

[підпис]
(підпис)

Бовсунівський В. В.
(ініціали та прізвище)

13 В 2021 року

ПОВІДОМЛЕННЯ
про появу ознак погіршення санітарного стану лісових насаджень

Житомирська область

ДП «Лугинський лісгосп»

Лісництво Лугинське урочище _____
квартал № 93 виділ № 3 ділянка № 2 площа 2,5 га

Таксаційна характеристика насадження

Склад БС2Бн, вік 85 років, бонітет 1, середній діаметр 36 см, середня висота 26 м, повнота 0,6, тип лісу Б3БС1, рельєф рівнинний, експозиція _____, ґрунт Дерново-підзолистий, підріст _____, підлісок _____

Лісопатологічна характеристика насадження

Вид пошкодження насадження (лісова пожежа, буревій, сніголам, обледеніння, відмирання та всихання дерев, захаращеність, об'їдання шкідниками хвої/листя, наявність гусені, масовий літ метеликів, опадання хвої/листя, відлущення кори на стовбурах та інші ознаки, не характерні для нормального стану дерев)

Висихання та відмирання дерев, буревій, коріт

Ступінь пошкодження, ураження:

середнє
(поодинокі, слабке, середнє, сильне)

Вид розподілу пошкоджених дерев: поодинокий на груповий
(поодинокий, груповий, куртинний)

Обсяг ушкодженої деревини на 1 гектарі (окомірно) 30 куб. метрів, у тому числі сухостійної 20 куб. метрів

Ознаки погіршення стану лісових насаджень виявив:

М. Мелу Мелу Варшавський В.І.
(посада) (підпис) (ініціали та прізвище)
08 12 2021 року

Мелу Мелу Варшавський В.І.
(лісничий (помічник лісничого) (підпис) (ініціали та прізвище)
13 12 2021 року

Висновок інженера відділу (сектору) охорони і захисту лісу державного лісгосподарського (лісомисливського) підприємства або представника державного спеціалізованого лісозахисного підприємства щодо необхідності здійснення лісозахисних чи інших заходів з поліпшення санітарного стану лісів за результатами огляду санітарного стану лісової ділянки:

контроль проведення СРВ

Пров. інженер ОЗЛ В Бовсунівський В. В.
(посада) (підпис) (ініціали та прізвище)

13 12 2021 року

ПОВІДОМЛЕННЯ
про появу ознак погіршення санітарного стану лісових насаджень

Житомирська область

ДП «Лугинський лісгосп»

Лісництво Лугинське урочище _____
квартал № 99 виділ № 16 ділянка № 1 площа 2,5 га

Таксаційна характеристика насадження

Склад БС/Бк/ІА/ІВ/ІС, вік 81 років, бонітет 1, середній діаметр 28 см, середня висота 26 м, повнота 0,6, тип лісу ІС/ІВ, рельєф рівнинний, експозиція _____, ґрунт Дерново-підзолистий, підріст _____, підлісок _____

Лісопатологічна характеристика насадження

Вид пошкодження насадження (лісова пожежа, буревій, сніголам, обледеніння, відмирання та всихання дерев, захаращеність, об'їдання шкідниками хвої/листя, наявність гусені, масовий літ метеликів, опадання хвої/листя, відлущення кори на стовбурах та інші ознаки, не характерні для нормального стану дерев)

буревійна кора великий поріст

Ступінь пошкодження, ураження:

середнє
(поодинокі, слабке, середнє, сильне)

Вид розподілу пошкоджених дерев: групові та поодинокі
(поодинокі, групові, куртинні)

Обсяг ушкодженої деревини на 1 гектарі (окомірно) 30 куб. метрів, у тому числі сухостійної 20 куб. метрів

Ознаки погіршення стану лісових насаджень виявив:

М. М. М. В. М. М. В. М. М.
(посада) (підпис) (ініціали та прізвище)
08 12 2021 року

М. М. М. В. М. М. В. М. М.
(лісничий (помічник лісничого) (підпис) (ініціали та прізвище)
13 12 2021 року

Висновок інженера відділу (сектору) охорони і захисту лісу державного лісгосподарського (лісомисливського) підприємства або представника державного спеціалізованого лісозахисного підприємства щодо необхідності здійснення лісозахисних чи інших заходів з поліпшення санітарного стану лісів за результатами огляду санітарного стану лісової ділянки:

потребує проведення СРВ

Пров. інженер ОЗЛ

(посада)

(підпис)

Бовсунівський В. В.

(ініціали та прізвище)

13 12 2021 року

ПОВІДОМЛЕННЯ
про появу ознак погіршення санітарного стану лісових насаджень

Житомирська область

ДП «Лугинський лісгосп»

Лісництво Лугинське урочище _____
квартал № 99 виділ № 16 ділянка № 2 площа 2,5 га

Таксаційна характеристика насадження

Склад БСДБ-ІІ-ІІІ, вік 81 років, бонітет 1, середній діаметр 28 см, середня висота 26 м, повнота 0,2, тип лісу БСДБ, рельєф рівнинний, експозиція _____, ґрунт Дерново-підзолистий, підріст _____, підлісок _____

Лісопатологічна характеристика насадження

Вид пошкодження насадження (лісова пожежа, буревій, сніголам, обледеніння, відмирання та всихання дерев, захаращеність, об'їдання шкідниками хвої/листя, наявність гусені, масовий літ метеликів, опадання хвої/листя, відлущення кори на стовбурах та інші ознаки, не характерні для нормального стану дерев)

Відмирання кори, буревій, сніголам

Ступінь пошкодження, ураження:

середнє

(поодинокі, слабке, середнє, сильне)

Вид розподілу пошкоджених дерев: груповий та поодинокий

(поодинокий, груповий, куртинний)

Обсяг ушкодженої деревини на 1 гектарі (окомірно) 30 куб. метрів, у тому числі сухостійної 20 куб. метрів

Ознаки погіршення стану лісових насаджень виявив:

М. Мей

(посада)

В. Мей

(підпис)

В. Мей

(ініціали та прізвище)

03 12 2021 року

М. Мей

(лісничий (помічник лісничого))

В. Мей

(підпис)

В. Мей

(ініціали та прізвище)

13 12 2021 року

Висновок інженера відділу (сектору) охорони і захисту лісу державного лісгосподарського (лісомисливського) підприємства або представника державного спеціалізованого лісозахисного підприємства щодо необхідності здійснення лісозахисних чи інших заходів з поліпшення санітарного стану лісів за результатами огляду санітарного стану лісової ділянки:

потребує проведення СРВ

Пров. інженер ОЗЛ

(посада)

В. Мей

(підпис)

Бовсунівський В. В.

(ініціали та прізвище)

13 12 2021 року

ПОВІДОМЛЕННЯ
про появу ознак погіршення санітарного стану лісових насаджень

Житомирська область

ДП «Лугинський лісгосп»

Лісництво Лугинське урочище _____
квартал № 99 виділ № 12 ділянка № 1 площа 10 га

Таксаційна характеристика насадження

Склад 8С26п+Лдг, вік 66 років, бонітет 1, середній діаметр 26 см, середня висота 23 м, повнота 0,7, тип лісу Вдг, рельєф рівнинний, експозиція _____, ґрунт Дерново-підзолистий, підріст _____, підлісок _____

Лісопатологічна характеристика насадження

Вид пошкодження насадження (лісова пожежа, буревій, сніголам, обледеніння, відмирання та всихання дерев, захаращеність, об'їдання шкідниками хвої/листя, наявність гусені, масовий літ метеликів, опадання хвої/листя, відлущення кори на стовбурах та інші ознаки, не характерні для нормального стану дерев) _____

Ступінь пошкодження, ураження: _____

(поодинокі, слабкі, середні, сильні)

Вид розподілу пошкоджених дерев: _____

(поодинокий, груповий, куртинний)

Обсяг ушкодженої деревини на 1 гектарі (окомірно) 10 куб. метрів, у тому числі сухостійної 10 куб. метрів

Ознаки погіршення стану лісових насаджень виявив:

М. К. Ку (посада) В. В. Бовснівський (підпис) В. В. Бовснівський (ініціали та прізвище)
08 12 2021 року

Лісничий (лісничий (помічник лісничого)) В. В. Бовснівський (підпис) В. В. Бовснівський К. Б. (ініціали та прізвище)
13 12 2021 року

Висновок інженера відділу (сектору) охорони і захисту лісу державного лісгосподарського (лісомисливського) підприємства або представника державного спеціалізованого лісозахисного підприємства щодо необхідності здійснення лісозахисних чи інших заходів з поліпшення санітарного стану лісів за результатами огляду санітарного стану лісової ділянки. _____

Пров. інженер ОЗЛ
(посада)

В. В. Бовснівський
(підпис)

Бовснівський В. В.
(ініціали та прізвище)

13 12 2021 року

ПОВІДОМЛЕННЯ
про появу ознак погіршення санітарного стану лісових насаджень

Житомирська область

ДП «Лугинський лісгосп»

Лісництво Лугинське урочище _____
квартал № 99 виділ № 11 ділянка № 2 площа 1,0 га

Таксаційна характеристика насадження

Склад Біліза, вік 66 років, бонітет 1, середній діаметр 26 см, середня висота 23 м, повнота 0,7, тип лісу ліс, рельєф рівнинний, експозиція _____, ґрунт Дерново-підзолистий, підріст _____, підлісок _____

Лісопатологічна характеристика насадження

Вид пошкодження насадження (лісова пожежа, буревій, сніголам, обледеніння, відмирання та всихання дерев, захаращеність, об'їдання шкідниками хвої/листя, наявність гусені, масовий літ метеликів, опадання хвої/листя, відлущення кори на стовбурах та інші ознаки, не характерні для нормального стану дерев)

пошкодження дерев, буревій, сніголам

Ступінь пошкодження, ураження:

сильне

(поодинокі, слабкі, середні, сильні)

Вид розподілу пошкоджених дерев: груповий, поодинокі

(поодинокий, груповий, куртинний)

Обсяг ушкодженої деревини на 1 гектарі (окомірно) 10 куб. метрів, у тому числі сухостійної 40 куб. метрів

Ознаки погіршення стану лісових насаджень виявив:

М. М. М. В. М. М. В. М. М.
(посада) (підпис) (ініціали та прізвище)

09 11 20 21 року

М. М. М. В. М. М. В. М. М.
(лісничий (помічник лісничого) (підпис) (ініціали та прізвище)

13 12 20 21 року

Висновок інженера відділу (сектору) охорони і захисту лісу державного лісгосподарського (лісомисливського) підприємства або представника державного спеціалізованого лісозахисного підприємства щодо необхідності здійснення лісозахисних чи інших заходів з поліпшення санітарного стану лісів за результатами огляду санітарного стану лісової ділянки:

потребує проведення СРВ

Пров. інженер ОЗЛ В. М. М. Бовсунівський В. В.
(посада) (підпис) (ініціали та прізвище)

13 12 20 21 року

ПОВІДОМЛЕННЯ
про появу ознак погіршення санітарного стану лісових насаджень

Житомирська область

ДП «Лугинський лісгосп»

Лісництво Лугинське урочище _____
квартал № 100 виділ № 11 ділянка № _____ площа 3,3 га

Таксаційна характеристика насадження

Склад 604Бч, вік 86 років, бонітет 1, середній діаметр 28 см, середня висота 26 м, повнота 0,6, тип лісу БЖ, рельєф рівнинний, експозиція _____, ґрунт Дерново-підзолистий, підріст _____, підлісок _____

Лісопатологічна характеристика насадження

Вид пошкодження насадження (лісова пожежа, буревій, сніголам, обледеніння, відмирання та всихання дерев, захаращеність, об'їдання шкідниками хвої/листя, наявність гусені, масовий літ метеликів, опадання хвої/листя, відлущення кори на стовбурах та інші ознаки, не характерні для нормального стану дерев)

Відлущення кори, вкриття кори

Ступінь пошкодження, ураження:

середнє

(моодинок, слабе, середнє, сильне)

Вид розподілу пошкоджених дерев: груповий та моодинок

(моодинок, груповий, куртинний)

Обсяг ушкодженої деревини на 1 гектарі (окомірно) 30 куб. метрів, у тому числі сухостійної 20 куб. метрів

Ознаки погіршення стану лісових насаджень виявив:

М. М. М.

(посада)

М. М. М.

(підпис)

Березовський М. В.

(ініціали та прізвище)

09 12 2021 року

М. М. М.

(лісничий (помічник лісничого))

М. М. М.

(підпис)

Березовський М. В.

(ініціали та прізвище)

14 12 2021 року

Висновок інженера відділу (сектору) охорони і захисту лісу державного лісгосподарського (лісомисливського) підприємства або представника державного спеціалізованого лісозахисного підприємства щодо необхідності здійснення лісозахисних чи інших заходів з поліпшення санітарного стану лісів за результатами огляду санітарного стану лісової ділянки.

немає потреби проводити СРВ

Пров. інженер ОЗЛ

(посада)

М. М. М.

(підпис)

Бовсунівський В. В.

(ініціали та прізвище)

14 12 2021 року

ПОВІДОМЛЕННЯ
про появу ознак погіршення санітарного стану лісових насаджень

Житомирська область

ДП «Лугинський лісгосп»

Лісництво Лугинське урочище _____
квартал № 100 виділ № 26 ділянка № 1 площа 20 га

Таксаційна характеристика насадження

Склад Біліза, вік 30 років, бонітет 1, середній діаметр 31 см. середня висота 26 м, повнота 0,6, тип лісу Біліза, рельєф рівнинний, експозиція _____, ґрунт Дерново-підзолистий, підріст _____, підлісок _____

Лісопатологічна характеристика насадження

Вид пошкодження насадження (лісова пожежа, буревій, сніголам, обледеніння, відмирання та всихання дерев, захаращеність, об'їдання шкідниками хвої/листя, наявність гусені, масовий літ метеликів, опадання хвої/листя, відлущення кори на стовбурах та інші ознаки, _____ не характерні для нормального стану дерев) _____

Ступінь пошкодження, ураження: _____

(поодинокі, слабке, середнє, сильне)

Вид розподілу пошкоджених дерев: _____

(поодинокий, груповий, куртинний)

Обсяг ушкодженої деревини на 1 гектарі (окомірно) 30 куб. метрів, у тому числі сухостійної 20 куб. метрів

Ознаки погіршення стану лісових насаджень виявив:

М. І. Ів. (посада) В. І. Ів. (підпис) В. І. Ів. (ініціали та прізвище)
05 12 2021 року

М. І. Ів. (лісничий (помічник лісничого)) В. І. Ів. (підпис) В. І. Ів. (ініціали та прізвище)
14 12 2021 року

Висновок інженера відділу (сектору) охорони і захисту лісу державного лісгосподарського (лісомисливського) підприємства або представника державного спеціалізованого лісозахисного підприємства щодо необхідності здійснення лісозахисних чи інших заходів з поліпшення санітарного стану лісів за результатами огляду санітарного стану лісової ділянки: _____

Пров. інженер ОЗЛ (посада) В. І. Ів. (підпис) Бовсунівський В. В. (ініціали та прізвище)

14 12 2021 року

ПОВІДОМЛЕННЯ
про появу ознак погіршення санітарного стану лісових насаджень

Житомирська область

ДП «Лугинський лісгосп»

Лісництво Лугинське урочище _____
квартал № 101 виділ № 21 ділянка № 3 площа 10 га

Таксаційна характеристика насадження

Склад Я. 1б., вік 30 років, бонітет 2, середній діаметр 32 см, середня висота 24 м, повнота 0,6, тип лісу СНІС, рельєф рівнинний, експозиція _____, ґрунт Дерново-підзолистий, підріст _____, підлісок _____

Лісопатологічна характеристика насадження

Вид пошкодження насадження (лісова пожежа, буревій, сніголам, обледеніння, відмирання та всихання дерев, захаращеність, об'їдання шкідниками хвої/листя, наявність гусені, масовий літ метеликів, опадання хвої/листя, відлущення кори на стовбурах та інші ознаки, не характерні для нормального стану дерев) _____

Ступінь пошкодження, ураження: _____

(поодинокі, слабкі, середні, сильні)

Вид розподілу пошкоджених дерев: груповий та поодинокий
(поодинокий, груповий, куртинний)

Обсяг ушкодженої деревини на 1 гектарі (окомірно) 30 куб. метрів, у тому числі сухостійної 20 куб. метрів

Ознаки погіршення стану лісових насаджень виявив:

М. Лісу В. М. В. М. Д. І.
(посада) (підпис) (ініціали та прізвище)
04 12 2021 року

М. Лісу В. М. В. М. Д. І.
(лісничий (помічник лісничого) (підпис) (ініціали та прізвище)
14 12 2021 року

Висновок інженера відділу (сектору) охорони і захисту лісу державного лісгосподарського (лісомисливського) підприємства або представника державного спеціалізованого лісозахисного підприємства щодо необхідності здійснення лісозахисних чи інших заходів з поліпшення санітарного стану лісів за результатами огляду санітарного стану лісової ділянки.

потребує проведення СРВ

Пров. інженер ОЗЛ В. М. Бовсунівський В. В.
(посада) (підпис) (ініціали та прізвище)

14 12 2021 року

ПОВІДОМЛЕННЯ
про появу ознак погіршення санітарного стану лісових насаджень

Житомирська область

ДП «Лугинський лісгосп»

Лісництво Лугинське урочище _____
квартал № 104 виділ № 11 ділянка № 1 площа 2.0 га

Таксаційна характеристика насадження

Склад Б. п. б., вік 110 років, бонітет 2, середній діаметр 40 см, середня висота 27 м, повнота 0.5, тип лісу С3В8, рельєф рівнинний, експозиція _____, ґрунт Дерново-підзолистий, підріст _____, підлісок _____

Лісопатологічна характеристика насадження

Вид пошкодження насадження (лісова пожежа, буревій, сніголам, обледеніння, відмирання та всихання дерев, захаращеність, об'їдання шкідниками хвої/листя, наявність гусені, масовий літ метеликів, опадання хвої/листя, відлущення кори на стовбурах та інші ознаки, не характерні для нормального стану дерев) _____

Ступінь пошкодження, ураження: _____

(поодинокі, слабкі, середні, сильні)

Вид розподілу пошкоджених дерев: _____

(поодинокі, групові, куртинні)

Обсяг ушкодженої деревини на 1 гектарі (окоірно) 15 куб. метрів, у тому числі сухостійної 10 куб. метрів

Ознаки погіршення стану лісових насаджень виявив:

М. М. М. В. В. В. З. З. З. А. В.
(посада) (підпис) (ініціали та прізвище)
09 12 2021 року

М. М. М. В. В. В. З. З. З. В. В.
(лісничий (помічник лісничого) (підпис) (ініціали та прізвище)
14 12 2021 року

Висновок інженера відділу (сектору) охорони і захисту лісу державного лісгосподарського (лісомисливського) підприємства або представника державного спеціалізованого лісозахисного підприємства щодо необхідності здійснення лісозахисних чи інших заходів з поліпшення санітарного стану лісів за результатами огляду санітарного стану лісової ділянки _____

Пров. інженер ОЗЛ В. В. В.
(посада) (підпис) (ініціали та прізвище)

14 12 2021 року

ПОВІДОМЛЕННЯ
про появу ознак погіршення санітарного стану лісових насаджень

Житомирська область

ДП «Лугинський лісгосп»

Лісництво Лугинське урочище _____
квартал № 105 виділ № 28 ділянка № 1 площа 12 га

Таксаційна характеристика насадження

Склад 30% Бп вік 85 років, бонітет 1, середній діаметр 32 см, середня висота 26 м, повнота 0,5, тип лісу С2ГД1, рельєф рівнинний, експозиція _____, ґрунт Дерново-підзолистий, підріст _____, підлісок _____

Лісопатологічна характеристика насадження

Вид пошкодження насадження (лісова пожежа, буревій, сніголам, обледеніння, відмирання та всихання дерев, захаращеність, об'їдання шкідниками хвої/листя, наявність гусені, масовий літ метеликів, опадання хвої/листя, відлущення кори на стовбурах та інші ознаки, не характерні для нормального стану дерев)

опадання хвої, буревій, кора

Ступінь пошкодження, ураження:

слабке

(поодинокі, слабкі, середні, сильні)

Вид розподілу пошкоджених дерев: поодинокі та поодинокі

(поодинокий, груповий, куртинний)

Обсяг ушкодженої деревини на 1 гектарі (окомірно) 15 куб. метрів, у тому числі сухостійної 10 куб. метрів

Ознаки погіршення стану лісових насаджень виявив:

М. М. М.

1 (посада)

В. В. В.

(підпис)

В. В. В. В. В.

(ініціали та прізвище)

09 12 2021 року

М. М. М.

(лісничий (помічник лісничого))

В. В. В.

(підпис)

В. В. В. В. В.

(ініціали та прізвище)

14 12 2021 року

Висновок інженера відділу (сектору) охорони і захисту лісу державного лісгосподарського (лісомисливського) підприємства або представника державного спеціалізованого лісозахисного підприємства щодо необхідності здійснення лісозахисних чи інших заходів з поліпшення санітарного стану лісів за результатами огляду санітарного стану лісової ділянки:

потребує проведення СРВ

Пров. інженер ОЗЛ

(посада)

В. В. В.

(підпис)

Бовсунівський В. В.

(ініціали та прізвище)

14 12 2021 року

ПОВІДОМЛЕННЯ
про появу ознак погіршення санітарного стану лісових насаджень

Житомирська область

ДП «Лугинський лісгосп»

Лісництво Лугинське урочище _____
квартал № 102 виділ № 6 ділянка № 1 площа 20 га

Таксаційна характеристика насадження

Склад Куби. Д. л., вік 66 років, бонітет 1, середній діаметр 26 см, середня висота 24 м, повнота 06, тип лісу С2БАС, рельєф рівнинний, експозиція _____, ґрунт Дерново-підзолистий, підріст _____, підлісок _____

Лісопатологічна характеристика насадження

Вид пошкодження насадження (лісова пожежа, буревій, сніголам, обледеніння, відмирання та всихання дерев, захаращеність, об'їдання шкідниками хвої/листя, наявність гусені, масовий літ метеликів, опадання хвої/листя, відлущення кори на стовбурах та інші ознаки, не характерні для нормального стану дерев)

Відлущення кори на стовбурах

Ступінь пошкодження, ураження:

середнє

(поодинокі, слабе, середнє, сильне)

Вид розподілу пошкоджених дерев: груповий та поодинокий

(поодинокий, груповий, куртинний)

Обсяг ушкодженої деревини на 1 гектарі (окомірно) 10 куб. метрів, у тому числі сухостійної 20 куб. метрів

Ознаки погіршення стану лісових насаджень виявив:

М. Мель

(посада)

Мель

(підпис)

Верлюк Н. І.

(ініціали та прізвище)

09 12 2021 року

Мельник

(лісничий (помічник лісничого))

Мель

(підпис)

Березовський К. В.

(ініціали та прізвище)

14 12 2021 року

Висновок інженера відділу (сектору) охорони і захисту лісу державного лісгосподарського (лісомисливського) підприємства або представника державного спеціалізованого лісозахисного підприємства щодо необхідності здійснення лісозахисних чи інших заходів з поліпшення санітарного стану лісів за результатами огляду санітарного стану лісової ділянки.

контроль проведення СРВ

Пров. інженер ОЗЛ

(посада)

В

(підпис)

Бовсунівський В. В.

(ініціали та прізвище)

14 12 2021 року

ПОВІДОМЛЕННЯ
про появу ознак погіршення санітарного стану лісових насаджень

Житомирська область

ДП «Лугинський лісгосп»

Лісництво Лугинське урочище _____
квартал № 108 виділ № 12 ділянка № _____ площа 12 га

Таксаційна характеристика насадження

Склад 80% Б + 20% С, вік 105 років, бонітет 1, середній діаметр 40 см, середня висота 26 м, повнота 25, тип лісу СЛАС, рельєф рівнинний, експозиція _____, ґрунт Дерново-підзолистий, підріст _____, підлісок _____

Лісопатологічна характеристика насадження

Вид пошкодження насадження (лісова пожежа, буревій, сніголам, обледеніння, відмирання та всихання дерев, захаращеність, об'їдання шкідниками хвої/листя, наявність гусені, масовий літ метеликів, опадання хвої/листя, відлущення кори на стовбурах та інші ознаки, не характерні для нормального стану дерев)

Відмирання та всихання дерев, буревій, сніголам

Ступінь пошкодження, ураження:

слабке

(поодинокі, слабке, середнє, сильне)

Вид розподілу пошкоджених дерев:

груповий на поодинокі

(поодинокий, груповий, куртинний)

Обсяг ушкодженої деревини на 1 гектарі (окомірно) 15 куб. метрів, у тому числі сухостійної 10 куб. метрів

Ознаки погіршення стану лісових насаджень виявив:

М. М. М.
(посада)

М. М. М.
(підпис)

Варшавський М. В.
(ініціали та прізвище)

09 12 2021 року

М. М. М.
(лісничий (помічник лісничого))

М. М. М.
(підпис)

Варшавський М. В.
(ініціали та прізвище)

14 12 2021 року

Висновок інженера відділу (сектору) охорони і захисту лісу державного лісгосподарського (лісомисливського) підприємства або представника державного спеціалізованого лісозахисного підприємства щодо необхідності здійснення лісозахисних чи інших заходів з поліпшення санітарного стану лісів за результатами огляду санітарного стану лісової ділянки:

потребує проведення СРВ

Пров. інженер ОЗЛ

(посада)

М. М. М.

(підпис)

Бовсунівський В. В.

(ініціали та прізвище)

14 12 2021 року

ПОВІДОМЛЕННЯ
про появу ознак погіршення санітарного стану лісових насаджень

Житомирська область

ДП «Лугинський лісгосп»

Лісництво Лугинське урочище _____
квартал № 109 виділ № 1 ділянка № 1 площа 3,0 га

Таксаційна характеристика насадження

Склад 80% дуб, вік 85 років, бонітет 1, середній діаметр 18 см, середня висота 25 м, повнота 0,6, тип лісу БЗРЛ, рельєф рівнинний, експозиція _____, ґрунт Дерново-підзолистий, підріст _____, підлісок _____

Лісопатологічна характеристика насадження

Вид пошкодження насадження (лісова пожежа, буревій, сніголам, обледеніння, відмирання та всихання дерев, захаращеність, об'їдання шкідниками хвої/листя, наявність гусені, масовий літ метеликів, опадання хвої/листя, відлущення кори на стовбурах та інші ознаки, не характерні для нормального стану дерев)

опадання хвої, буревій, кора

Ступінь пошкодження, ураження:

середнє
(поодинокі, слабе, середнє, сильне)

Вид розподілу пошкоджених дерев: груповий та поодинокий
(поодинокий, груповий, куртинний)

Обсяг ушкодженої деревини на 1 гектарі (окомірно) 30 куб. метрів, у тому числі сухостійної 20 куб. метрів

Ознаки погіршення стану лісових насаджень виявив:

<u>М. М. М.</u> (посада)	<u>В. В. В.</u> (підпис)	<u>Березовський В. В.</u> (ініціали та прізвище)
<u>09</u> <u>12</u> 20 <u>21</u> року		

<u>М. М. М.</u> (лісничий (помічник лісничого))	<u>В. В. В.</u> (підпис)	<u>Березовський В. В.</u> (ініціали та прізвище)
<u>14</u> <u>12</u> 20 <u>21</u> року		

Висновок інженера відділу (сектору) охорони і захисту лісу державного лісгосподарського (лісомисливського) підприємства або представника державного спеціалізованого лісозахисного підприємства щодо необхідності здійснення лісозахисних чи інших заходів з поліпшення санітарного стану лісів за результатами огляду санітарного стану лісової ділянки:

позитивне

<u>Пров. інженер ОЗЛ</u> (посада)	<u>В. В. В.</u> (підпис)	<u>Бовсунівський В. В.</u> (ініціали та прізвище)
--------------------------------------	-----------------------------	--

14 12 2021 року

ПОВІДОМЛЕННЯ
про появу ознак погіршення санітарного стану лісових насаджень

Житомирська область

ДП «Лугинський лісгосп»

Лісництво Лугинське урочище _____
квартал № 109 виділ № 9 ділянка № _____ площа 0,6 га

Таксаційна характеристика насадження

Склад 100% беріз, вік 66 років, бонітет 1, середній діаметр 26 см, середня висота 22 м, повнота 0,6, тип лісу 623с, рельєф рівнинний, експозиція _____, ґрунт Дерново-підзолистий, підріст _____, підлісок _____

Лісопатологічна характеристика насадження

Вид пошкодження насадження (лісова пожежа, буревій, сніголам, обледеніння, відмирання та всихання дерев, захаращеність, об'їдання шкідниками хвої/листя, наявність гусені, масовий літ метеликів, опадання хвої/листя, відлущення кори на стовбурах та інші ознаки, не характерні для нормального стану дерев)

Відхилення кори, вкриваний короїд

Ступінь пошкодження, ураження:

середнє

(поодинокі, слабке, середнє, сильне)

Вид розподілу пошкоджених дерев: груповий на поодинокий

(поодинокий, груповий, куртинний)

Обсяг ушкодженої деревини на 1 гектарі (окомірно) 30 куб. метрів, у тому числі сухостійної 20 куб. метрів

Ознаки погіршення стану лісових насаджень виявив:

М. М. М. В. М. В. В. М. В.
1 (посада) (підпис) (ініціали та прізвище)
09 12 2021 року

М. М. М. В. М. В. В. М. В.
(лісничий (помічник лісничого) (підпис) (ініціали та прізвище)
14 12 2021 року

Висновок інженера відділу (сектору) охорони і захисту лісу державного лісогосподарського (лісомисливського) підприємства або представника державного спеціалізованого лісозахисного підприємства щодо необхідності здійснення лісозахисних чи інших заходів з поліпшення санітарного стану лісів за результатами огляду санітарного стану лісової ділянки:

потребує проведення СРВ

Пров. інженер ОЗЛ В. М. В. Бовсунівський В. В.
(посада) (підпис) (ініціали та прізвище)

14 12 2021 року

ПОВІДОМЛЕННЯ
про появу ознак погіршення санітарного стану лісових насаджень

Житомирська область

ДП «Лугинський лісгосп»

Лісництво Лугинське урочище _____
квартал № 109 виділ № 10 ділянка № _____ площа 0,9 га

Таксаційна характеристика насадження

Склад 104+6m, вік 15 років, бонітет 1, середній діаметр 22 см, середня висота 26 м, повнота 0,6, тип лісу С2АДС, рельєф рівнинний, експозиція _____, ґрунт Дерново-підзолистий, підріст _____, підлісок _____

Лісопатологічна характеристика насадження

Вид пошкодження насадження (лісова пожежа, буревій, сніголам, обледеніння, відмирання та всихання дерев, захаращеність, об'їдання шкідниками хвої/листя, наявність гусені, масовий літ метеликів, опадання хвої/листя, відлущення кори на стовбурах та інші ознаки, не характерні для нормального стану дерев)

Відмирання та всихання дерев, кортовий кород

Ступінь пошкодження, ураження:

середнє
(поодинокі, слабке, середнє, сильне)

Вид розподілу пошкоджених дерев: груповий та поодинокий
(поодинокий, груповий, куртинний)

Обсяг ушкодженої деревини на 1 гектарі (окомірно) 10 куб. метрів, у тому числі сухостійної 30 куб. метрів

Ознаки погіршення стану лісових насаджень виявив:

М. Клеу В. С. В. С.
(посада) (підпис) (ініціали та прізвище)

09 12 2021 року

Лісничий В. С. В. С.
(лісничий (помічник лісничого)) (підпис) (ініціали та прізвище)

14 12 2021 року

Висновок інженера відділу (сектору) охорони і захисту лісу державного лісгосподарського (лісомисливського) підприємства або представника державного спеціалізованого лісозахисного підприємства щодо необхідності здійснення лісозахисних чи інших заходів з поліпшення санітарного стану лісів за результатами огляду санітарного стану лісової ділянки:

потребує проведення СРВ

Пров. інженер ОЗЛ

(посада)

В. С.
(підпис)

Бовсунівський В. В.

(ініціали та прізвище)

14 12 2021 року

ПОВІДОМЛЕННЯ
про появу ознак погіршення санітарного стану лісових насаджень

Житомирська область

ДП «Лугинський лісгосп»

Лісництво Лугинське урочище _____
квартал № 29 виділ № 11 ділянка № 1 площа 10 га

Таксаційна характеристика насадження

Склад 90% бер., вік 85 років, бонітет 1, середній діаметр 32 см, середня висота 26 м, повнота 0,6, тип лісу ліс., рельєф рівнинний, експозиція _____, ґрунт Дерново-підзолистий, підріст _____, підлісок _____

Лісопатологічна характеристика насадження

Вид пошкодження насадження (лісова пожежа, буревій, сніголам, обледеніння, відмирання та всихання дерев, захаращеність, об'їдання шкідниками хвої/листя, наявність гусені, масовий літ метеликів, опадання хвої/листя, відлущення кори на стовбурах та інші ознаки, не характерні для нормального стану дерев)

Висихання та відмирання дерев, буревій, сніголам

Ступінь пошкодження, ураження:

середнє

(поодинокі, слабке, середнє, сильне)

Вид розподілу пошкоджених дерев:

поодинокі та поодинокі

(поодинокий, груповий, куртинний)

Обсяг ушкодженої деревини на 1 гектарі (окомірно) 30 куб. метрів, у тому числі сухостійної 20 куб. метрів

Ознаки погіршення стану лісових насаджень виявив:

посада
(посада)

підпис
(підпис)

Бовсунівський В. В.
(ініціали та прізвище)

09 12 2021 року

лісничий
(лісничий (помічник лісничого))

підпис
(підпис)

Бовсунівський В. В.
(ініціали та прізвище)

14 12 2021 року

Висновок інженера відділу (сектору) охорони і захисту лісу державного лісгосподарського (лісомисливського) підприємства або представника державного спеціалізованого лісозахисного підприємства щодо необхідності здійснення лісозахисних чи інших заходів з поліпшення санітарного стану лісів за результатами огляду санітарного стану лісової ділянки:

підпис

Пров. інженер ОЗЛ

(посада)

(підпис)

Бовсунівський В. В.

(ініціали та прізвище)

14 12 2021 року

ПОВІДОМЛЕННЯ
про появу ознак погіршення санітарного стану лісових насаджень

Житомирська область

ДП «Лугинський лісгосп»

Лісництво Лугинське урочище _____
квартал № 108 виділ № 13 ділянка № _____ площа 0.7 га

Таксаційна характеристика насадження

Склад 100, вік 50 років, бонітет 1, середній діаметр 24 см, середня висота 24 м, повнота 0.3, тип лісу бук, рельєф рівнинний, експозиція _____, ґрунт Дерново-підзолистий, підріст _____, підлісок _____

Лісопатологічна характеристика насадження

Вид пошкодження насадження (лісова пожежа, буревій, сніголам, обледеніння, відмирання та всихання дерев, захаращеність, об'їдання шкідниками хвої/листя, наявність гусені, масовий літ метеликів, опадання хвої/листя, відлущення кори на стовбурах та інші ознаки, не характерні для нормального стану дерев)

опадання (хв.), буревій, сніголам

Ступінь пошкодження, ураження:

слабке

(поодинокі, слабке, середнє, сильне)

Вид розподілу пошкоджених дерев: груповий та поодинокі

(поодинокий, груповий, куртинний)

Обсяг ушкодженої деревини на 1 гектарі (окомірно) 50 куб. метрів, у тому числі сухостійної 40 куб. метрів

Ознаки погіршення стану лісових насаджень виявив:

М. Ісч Вісн Вербов М.І.
(посада) (підпис) (ініціали та прізвище)

10 12 2021 року

Лісничий Вісн Вербовський К.І.
(лісничий (помічник лісничого) (підпис) (ініціали та прізвище)

14 12 2021 року

Висновок інженера відділу (сектору) охорони і захисту лісу державного лісгосподарського (лісомисливського) підприємства або представника державного спеціалізованого лісозахисного підприємства щодо необхідності здійснення лісозахисних чи інших заходів з поліпшення санітарного стану лісів за результатами огляду санітарного стану лісової ділянки:

потребує проведення СРВ

Пров. інженер ОЗЛ
(посада)

Вісн
(підпис)

Бовсунівський В. В.
(ініціали та прізвище)

14 12 2021 року

ПОВІДОМЛЕННЯ
про появу ознак погіршення санітарного стану лісових насаджень

Житомирська область

ДП «Лугинський лісгосп»

Лісництво Лугинське урочище _____
квартал № 109 виділ № 14 ділянка № _____ площа 98 га

Таксаційна характеристика насадження

Склад 6С, 4Бн + 8, вік 85 років, бонітет 1, середній діаметр 28 см, середня висота 26 м, повнота 26, тип лісу 628, рельєф рівнинний, експозиція _____, ґрунт Дерново-підзолистий, підріст _____, підлісок _____

Лісопатологічна характеристика насадження

Вид пошкодження насадження (лісова пожежа, буревій, сніголам, обледеніння, відмирання та всихання дерев, захаращеність, об'їдання шкідниками хвої/листя, наявність гусені, масовий літ метеликів, опадання хвої/листя, відлущення кори на стовбурах та інші ознаки, не характерні для нормального стану дерев)

Відхилення кори, верхівковий обрив

Ступінь пошкодження, ураження:

слабке
(поодинокі, слабке, середнє, сильне)

Вид розподілу пошкоджених дерев: груповий та поодинокий
(поодинокий, груповий, куртинний)

Обсяг ушкодженої деревини на 1 гектарі (окомірно) 40 куб. метрів, у тому числі сухостійної 30 куб. метрів

Ознаки погіршення стану лісових насаджень виявив:

М. Яку ЖШЛ Верлюс М.І.
(посада) (підпис) (ініціали та прізвище)
10 12 2021 року

Лісничий [підпис] Верлюс В.В.
(лісничий (помічник лісничого) (підпис) (ініціали та прізвище)
14 12 2021 року

Висновок інженера відділу (сектору) охорони і захисту лісу державного лісгосподарського (лісомисливського) підприємства або представника державного спеціалізованого лісозахисного підприємства щодо необхідності здійснення лісозахисних чи інших заходів з поліпшення санітарного стану лісів за результатами огляду санітарного стану лісової ділянки:

наміребує проводити СРВ

Пров. інженер ОЗЛ [підпис] Бовсунівський В. В.
(посада) (підпис) (ініціали та прізвище)

14 12 2021 року

ПОВІДОМЛЕННЯ
про появу ознак погіршення санітарного стану лісових насаджень

Житомирська область

ДП «Лугинський лісгосп»

Лісництво Лугинське урочище _____
квартал № 110 виділ № 5 ділянка № 1 площа 1,5 га

Таксаційна характеристика насадження

Склад Х.І.Б., вік 30 років, бонітет 1, середній діаметр 36 см, середня висота 27 м, повнота 96, тип лісу б.б.к., рельєф рівнинний, експозиція _____, ґрунт Дерново-підзолистий, підріст _____, підлісок _____

Лісопатологічна характеристика насадження

Вид пошкодження насадження (лісова пожежа, буревій, сніголам, обледеніння, відмирання та всихання дерев, захаращеність, об'їдання шкідниками хвої/листя, наявність гусені, масовий літ метеликів, опадання хвої/листя, відлущення кори на стовбурах та інші ознаки, не характерні для нормального стану дерев)

Відмирання та всихання дерев буревійм корою

Ступінь пошкодження, ураження:

слабке

(поодинокі, слабке, середнє, сильне)

Вид розподілу пошкоджених дерев:

груповий та поодинокий

(поодинокий, груповий, куртинний)

Обсяг ушкодженої деревини на 1 гектарі (окомірно) 35 куб. метрів, у тому числі сухостійної 25 куб. метрів

Ознаки погіршення стану лісових насаджень виявив:

М. М. М.

(посада)

В. М. В.

(підпис)

Величко М. В.

(ініціали та прізвище)

10 12 2021 року

М. М. М.

(лісничий (помічник лісничого))

В. М. В.

(підпис)

Тарасовський Р. В.

(ініціали та прізвище)

14 12 2021 року

Висновок інженера відділу (сектору) охорони і захисту лісу державного лісгосподарського (лісомисливського) підприємства або представника державного спеціалізованого лісозахисного підприємства щодо необхідності здійснення лісозахисних чи інших заходів з поліпшення санітарного стану лісів за результатами огляду санітарного стану лісової ділянки:

потребує проведення СРВ

Пров. інженер ОЗЛ

(посада)

В. М. В.

(підпис)

Бовсунівський В. В.

(ініціали та прізвище)

14 12 2021 року

ПОВІДОМЛЕННЯ
про появу ознак погіршення санітарного стану лісових насаджень

Житомирська область

ДП «Лугинський лісгосп»

Лісництво Лугинське урочище _____
квартал № 111 виділ № 11 ділянка № 1 площа 10 га

Таксаційна характеристика насадження

Склад 10С+6ш, вік 94 років, бонітет 1, середній діаметр 28 см, середня висота 27 м, повнота 0.9, тип лісу кзх, рельєф рівнинний, експозиція _____, ґрунт Дерново-підзолистий, підріст _____, підлісок _____

Лісопатологічна характеристика насадження

Вид пошкодження насадження (лісова пожежа, буревій, сніголам, обледеніння, відмирання та всихання дерев, захаращеність, об'їдання шкідниками хвої/листя, наявність гусені, масовий літ метеликів, опадання хвої/листя, відлущення кори на стовбурах та інші ознаки, не характерні для нормального стану дерев)

опадання хвої, верхівковий корот

Ступінь пошкодження, ураження:

середнє

(поодинокі, слабке, середнє, сильне)

Вид розподілу пошкоджених дерев: груповий та поодинокий

(поодинокий, груповий, куртинний)

Обсяг ушкодженої деревини на 1 гектарі (окомірно) 30 куб. метрів, у тому числі сухостійної 1.0 куб. метрів

Ознаки погіршення стану лісових насаджень виявив:

М. М. М.

(посада)

В. В. В.

(підпис)

В. В. В.

(ініціали та прізвище)

10 12 2021 року

Л. Л. Л.

(лісничий (помічник лісничого))

В. В. В.

(підпис)

В. В. В.

(ініціали та прізвище)

14 12 2021 року

Висновок інженера відділу (сектору) охорони і захисту лісу державного лісгосподарського (лісомисливського) підприємства або представника державного спеціалізованого лісозахисного підприємства щодо необхідності здійснення лісозахисних чи інших заходів з поліпшення санітарного стану лісів за результатами огляду санітарного стану лісової ділянки:

потреба проведення СРВ

Пров. інженер ОЗЛ

(посада)

В. В. В.

(підпис)

Бовсунівський В. В.

(ініціали та прізвище)

14 12 2021 року

ПОВІДОМЛЕННЯ
про появу ознак погіршення санітарного стану лісових насаджень

Житомирська область

ДП «Лугинський лісгосп»

Лісництво Лугинське урочище _____
квартал № III виділ № II ділянка № 2 площа 1,0 га

Таксаційна характеристика насадження

Склад 104+61, вік 34 років, бонітет 1, середній діаметр 28 см, середня висота 27 м, повнота 0,6, тип лісу 411, рельєф рівнинний, експозиція _____, ґрунт Дерново-підзолистий, підріст _____, підлісок _____

Лісопатологічна характеристика насадження

Вид пошкодження насадження (лісова пожежа, буревій, сніголам, обледеніння, відмирання та всихання дерев, захаращеність, об'їдання шкідниками хвої/листя, наявність гусені, масовий літ метеликів, опадання хвої/листя, відлущення кори на стовбурах та інші ознаки, _____ не характерні для нормального стану дерев) _____

Ступінь пошкодження, ураження: _____

(поодинокі, слабке, середнє, сильне)

Вид розподілу пошкоджених дерев: _____

(поодинокий, груповий, куртинний)

Обсяг ушкодженої деревини на 1 гектарі (окомірно) 30 куб. метрів, у тому числі сухостійної 20 куб. метрів

Ознаки погіршення стану лісових насаджень виявив:

_____ (посада) _____ (підпис) _____ (ініціали та прізвище)

10 12 2021 року

_____ (лісничий (помічник лісничого)) _____ (підпис) _____ (ініціали та прізвище)

14 12 2021 року

Висновок інженера відділу (сектору) охорони і захисту лісу державного лісгосподарського (лісомисливського) підприємства або представника державного спеціалізованого лісозахисного підприємства щодо необхідності здійснення лісозахисних чи інших заходів з поліпшення санітарного стану лісів за результатами огляду санітарного стану лісової ділянки: _____

_____ (посада)

_____ (підпис)

_____ (ініціали та прізвище)

14 12 2021 року

ПОВІДОМЛЕННЯ
про появу ознак погіршення санітарного стану лісових насаджень

Житомирська область

ДП «Лугинський лісгосп»

Лісництво Лугинське урочище _____
квартал № 111 виділ № 15 ділянка № _____ площа 1,2 га

Таксаційна характеристика насадження

Склад Б-18-1, вік 85 років, бонітет 1, середній діаметр 36 см, середня висота 27 м, повнота 0,6, тип лісу Б-28-е, рельєф рівнинний, експозиція _____, ґрунт Дерново-підзолистий, підріст _____, підлісок _____

Лісопатологічна характеристика насадження

Вид пошкодження насадження (лісова пожежа, буревій, сніголам, обледеніння, відмирання та всихання дерев, захаращеність, об'їдання шкідниками хвої/листя, наявність гусені, масовий літ метеликів, опадання хвої/листя, відлущення кори на стовбурах та інші ознаки, не характерні для нормального стану дерев)

опадання хвої, верхівковий короїд

Ступінь пошкодження, ураження:

середній

(поодинокі, слабкі, середні, сильні)

Вид розподілу пошкоджених дерев: груповий та поодинокий

(поодинокий, груповий, куртинний)

Обсяг ушкодженої деревини на 1 гектарі (окомірно) 30 куб. метрів, у тому числі сухостійної 20 куб. метрів

Ознаки погіршення стану лісових насаджень виявив:

М. Мусу

(посада)

Василь

(підпис)

Величко М.І.

(ініціали та прізвище)

10 II 2021 року

Лісничий

(лісничий (помічник лісничого)

Василь

(підпис)

Величко М.І.

(ініціали та прізвище)

14 II 2021 року

Висновок інженера відділу (сектору) охорони і захисту лісу державного лісгосподарського (лісомисливського) підприємства або представника державного спеціалізованого лісозахисного підприємства щодо необхідності здійснення лісозахисних чи інших заходів з поліпшення санітарного стану лісів за результатами огляду санітарного стану лісової ділянки:

потребує проведення СРВ

Пров. інженер ОЗЛ

(посада)

Василь

(підпис)

Бовсунівський В. В.

(ініціали та прізвище)

14 II 2021 року

ПОВІДОМЛЕННЯ
про появу ознак погіршення санітарного стану лісових насаджень

Житомирська область

ДП «Лугинський лісгосп»

Лісництво Лугинське урочище _____
квартал № 111 виділ № 16 ділянка № 1 площа 0,5 га

Таксаційна характеристика насадження

Склад 100% бк вік 94 років, бонітет 2, середній діаметр 32 см, середня висота 36 м, повнота 90, тип лісу вдв, рельєф рівнинний, експозиція _____, ґрунт Дерново-підзолистий, підріст _____, підлісок _____

Лісопатологічна характеристика насадження

Вид пошкодження насадження (лісова пожежа, буревій, сніголам, обледеніння, відмирання та всихання дерев, захаращеність, об'їдання шкідниками хвої/листя, наявність гусені, масовий літ метеликів, опадання хвої/листя, відлущення кори на стовбурах та інші ознаки, не характерні для нормального стану дерев)

відмирання кори, вкривавий сиріж

Ступінь пошкодження, ураження:

середнє

(поодинокі, слабкі, середні, сильні)

Вид розподілу пошкоджених дерев: груповий та поодинокий

(поодинокий, груповий, куртинний)

Обсяг ушкодженої деревини на 1 гектарі (окомірно) 30 куб. метрів, у тому числі сухостійної 20 куб. метрів

Ознаки погіршення стану лісових насаджень виявив:

м. лис
(посада)

В. М. Р.
(підпис)

Варшук М. І.
(ініціали та прізвище)

10 12 2021 року

М. М. М.
(лісничий (помічник лісничого))

В. М. Р.
(підпис)

Варшук М. І.
(ініціали та прізвище)

14 12 2021 року

Висновок інженера відділу (сектору) охорони і захисту лісу державного лісгосподарського (лісомисливського) підприємства або представника державного спеціалізованого лісозахисного підприємства щодо необхідності здійснення лісозахисних чи інших заходів з поліпшення санітарного стану лісів за результатами огляду санітарного стану лісової ділянки:

напробув проведення СРВ

Пров. інженер ОЗЛ

(посада)

В. М. Р.
(підпис)

Бовсунівський В. В.

(ініціали та прізвище)

14 12 2021 року

ПОВІДОМЛЕННЯ
про появу ознак погіршення санітарного стану лісових насаджень

Житомирська область

ДП «Лугинський лісгосп»

Лісництво Літківське урочище _____
квартал № 4 виділ № 28 ділянка № _____ площа 2,8 га

Таксаційна характеристика насадження

Склад 49.6% С. п. вік 49 років, бонітет 2, середній діаметр 22 см, середня висота 17 м, повнота 0,7, тип лісу Бз 8с, рельєф п. бичиний, експозиція південно-східний, ґрунт дерново-підзолистий, підріст _____, підлісок _____

Лісопатологічна характеристика насадження

Вид пошкодження насадження (лісова пожежа, буревій, сніголам, обледеніння, відмирання та всихання дерев, захаращеність, об'їдання шкідниками хвої/листя, наявність гусені, масовий літ метеликів, опадання хвої/листя, відлущення кори на стовбурах та інші ознаки, не характерні для нормального стану дерев)

Висихання та відмирання дерев, пошкодження корів кори С.

Ступінь пошкодження, ураження:

Сильне

(поодинокі, слабке, середнє, сильне)

Вид розподілу пошкоджених дерев: поодинокий, груповий

(поодинокий, груповий, куртинний)

Обсяг ушкодженої деревини на 1 гектарі (окомірно) 30 куб. метрів, у тому числі сухостійної 25 куб. метрів

Ознаки погіршення стану лісових насаджень виявив:

М. Лісн. об. № 1

(посада)

[Підпис]

(підпис)

Карташев В. А.

(ініціали та прізвище)

08 12 2021 року

лісничий

(лісничий (помічник лісничого))

[Підпис]

(підпис)

Висоцький М. А.

(ініціали та прізвище)

10 12 2021 року

Висновок інженера відділу (сектору) охорони і захисту лісу державного лісгосподарського (лісомисливського) підприємства або представника державного спеціалізованого лісозахисного підприємства щодо необхідності здійснення лісозахисних чи інших заходів з поліпшення санітарного стану лісів за результатами огляду санітарного стану лісової ділянки:

Потрібно СРВ на площі 2,8

інженер ОЗЛ

(посада)

10 12 2021 року

[Підпис]

(підпис)

Банніков Є. М.

(ініціали та прізвище)

ПОВІДОМЛЕННЯ
про появу ознак погіршення санітарного стану лісових насаджень

Житомирська область

ДП «Лугинський лісгосп»

Лісництво Літківське урочище _____
квартал № 7 виділ № 34 ділянка № _____ площа 3.9 га

Таксаційна характеристика насадження

Склад 104 вік 26 років, бонітет 3, середній діаметр 18 см, середня висота 16 м, повнота 0.9, тип лісу Б5БС, рельєф хвилястий, експозиція _____, ґрунт дерново-підзолистий, підріст _____, підлісок _____

Лісопатологічна характеристика насадження

Вид пошкодження насадження (лісова пожежа, буревій, сніголам, обледеніння, відмирання та всихання дерев, захаращеність, об'їдання шкідниками хвої/листя, наявність гусені, масовий літ метеликів, опадання хвої/листя, відлущення кори на стовбурах та інші ознаки, не характерні для нормального стану дерев)

Висихання та відмирання дерев пошкоджено всередині
косої діляки.

Ступінь пошкодження, ураження:

Сильне

(поодинокі, слабке, середнє, сильне)

Вид розподілу пошкоджених дерев: поодинокий, груповий

(поодинокий, груповий, куртинний)

Обсяг ушкодженої деревини на 1 гектарі (окомірно) 40 куб. метрів, у тому числі сухостійної 40 куб. метрів

Ознаки погіршення стану лісових насаджень виявив:

М. Ніч одр № 1

(посада)

[підпис]

(підпис)

Карповець В.А.

(ініціали та прізвище)

08 12 2021 року

лісничий

(лісничий (помічник лісничого))

[підпис]

(підпис)

Рисоцький М.А.

(ініціали та прізвище)

10 12 2021 року

Висновок інженера відділу (сектору) охорони і захисту лісу державного лісгосподарського (лісомисливського) підприємства або представника державного спеціалізованого лісозахисного підприємства щодо необхідності здійснення лісозахисних чи інших заходів з поліпшення санітарного стану лісів за результатами огляду санітарного стану лісової ділянки:

Потребують СРВ на площі 3.9 га

інженер ОЗЛ

(посада)

[підпис]

(підпис)

Банніков Є.М.

(ініціали та прізвище)

10 12 2021 року

ПОВІДОМЛЕННЯ
про появу ознак погіршення санітарного стану лісових насаджень

Житомирська область

ДП «Лугинський лісгосп»

Лісництво Літківське урочище _____
квартал № 8 виділ № 6 ділянка № _____ площа 0.8 га

Таксаційна характеристика насадження

Склад БСГДБП, вік 91 років, бонітет 2, середній діаметр 30 см, середня висота 25 м, повнота 0.6, тип лісу СЗГДС, рельєф піднятий, експозиція _____, ґрунт дерново-підзолистий, підріст _____, підлісок _____

Лісопатологічна характеристика насадження

Вид пошкодження насадження (лісова пожежа, буревій, сніголам, обледеніння, відмирання та всихання дерев, захаращеність, об'їдання шкідниками хвої/листя, наявність гусені, масовий літ метеликів, опадання хвої/листя, відпущення кори на стовбурах та інші ознаки не характерні для нормального стану дерев)

Висихання та відмирання дерев пошкоджено Веретіховим
корідами 6.

Ступінь пошкодження, ураження:

Сильне
(поодинокі, слабке, середнє, сильне)

Вид розподілу пошкоджених дерев: поодинокий, груповий
(поодинокий, груповий, куртинний)

Обсяг ушкодженої деревини на 1 гектарі (окомірно) 15 куб. метрів, у тому числі сухостійної 10 куб. метрів

Ознаки погіршення стану лісових насаджень виявив:

М. піцу обз № 1 _____ Карнович В. А
(посада) (підпис) (ініціали та прізвище)

08 12 2021 року

Лісничий _____ Височинський М. А
(лісничий (помічник лісничого) (підпис) (ініціали та прізвище)

10 12 2021 року

Висновок інженера відділу (сектору) охорони і захисту лісу державного лісгосподарського (лісомисливського) підприємства або представника державного спеціалізованого лісозахисного підприємства щодо необхідності здійснення лісозахисних чи інших заходів з поліпшення санітарного стану лісів за результатами огляду санітарного стану лісової ділянки:

Потрібно СРВ на площі 0.8 га

_____ інженер ОЗЛ
(посада)

10 12 2021 року

_____ (підпис)

Банніков Є.М.
(ініціали та прізвище)

ПОВІДОМЛЕННЯ
про появу ознак погіршення санітарного стану лісових насаджень

Житомирська область

ДП «Лугинський лісгосп»

Лісництво Літківське урочище _____
квартал № 12 виділ № 16 ділянка № _____ площа 40 га

Таксаційна характеристика насадження

Склад 66 бр, вік 65 років, бонітет 2, середній діаметр 24 см, середня висота 18 м, повнота 0,7, тип лісу Вч БС, рельєф рівнинний, експозиція східно-південний, ґрунт дерново-підзолистий, підріст _____, підлісок _____

Лісопатологічна характеристика насадження

Вид пошкодження насадження (лісова пожежа, буревій, сніголам, обледеніння, відмирання та всихання дерев, захаращеність, об'їдання шкідниками хвої/листя, наявність гусені, масовий літ метеликів, опадання хвої/листя, відлущення кори на стовбурах та інші ознаки, не характерні для нормального стану дерев)

Всихання та відмирання дерев пошкодження вертвиговим короїдом.

Ступінь пошкодження, ураження:

Сильне

(поодинокі, слабке, середнє, сильне)

Вид розподілу пошкоджених дерев: поодинокий груповий

(поодинокий, груповий, куртинний)

Обсяг ушкодженої деревини на 1 гектарі (окомірно) 15 куб. метрів, у тому числі сухостійної 10 куб. метрів

Ознаки погіршення стану лісових насаджень виявив:

М. Лісн. бр № 1

(посада)

[підпис]

(підпис)

Картовик В. А.

(ініціали та прізвище)

08 12 2020 року

Мещиний

(лісничий (помічник лісничого))

[підпис]

(підпис)

Височинський М. А.

(ініціали та прізвище)

10 12 2021 року

Висновок інженера відділу (сектору) охорони і захисту лісу державного лісгосподарського (лісомисливського) підприємства або представника державного спеціалізованого лісозахисного підприємства щодо необхідності здійснення лісозахисних чи інших заходів з поліпшення санітарного стану лісів за результатами огляду санітарного стану лісової ділянки:

Потрібно СРВ на вирубку 4.0 га

інженер ОЗЛ
(посада)

[підпис]
(підпис)

Банніков Є.М.
(ініціали та прізвище)

10 12 2021 року

ПОВІДОМЛЕННЯ
про появу ознак погіршення санітарного стану лісових насаджень

Житомирська область

ДП «Лугинський лісгосп»

Лісництво Літківське урочище _____
квартал № 12 виділ № 19 ділянка № _____ площа 0.8 га

Таксаційна характеристика насадження

Склад Біліз вік 61 років, бонітет 18, середній діаметр 28 см, середня висота 24 м, повнота 0.6, тип лісу С3 БСА, рельєф хвилястий, експозиція східно-південна, ґрунт дерново-підзолистий, підріст _____, підлісок _____

Лісопатологічна характеристика насадження

Вид пошкодження насадження (лісова пожежа, буревій, сніголам, обледеніння, відмирання та всихання дерев, захаращеність, об'їдання шкідниками хвої/листя, наявність гусені, масовий літ метеликів, опадання хвої/листя, відлущення кори на стовбурах та інші ознаки, не характерні для нормального стану дерев)

Всихання та відмирання дерев, пошкодження корівками

Ступінь пошкодження, ураження:

Середнє

(поодинокі, слабке, середнє, сильне)

Вид розподілу пошкоджених дерев: поодинокі, групові

(поодинокий, груповий, куртинний)

Обсяг ушкодженої деревини на 1 гектарі (окоірно) 30 куб. метрів, у тому числі сухостійної 25 куб. метрів

Ознаки погіршення стану лісових насаджень виявив:

М. Ліс

(посада)

(підпис)

(ініціали та прізвище)

08 12 2021 року

Лісничий

(лісничий (помічник лісничого)

(підпис)

(ініціали та прізвище)

10 12 2021 року

Висновок інженера відділу (сектору) охорони і захисту лісу державного лісгосподарського (лісомисливського) підприємства або представника державного спеціалізованого лісозахисного підприємства щодо необхідності здійснення лісозахисних чи інших заходів з поліпшення санітарного стану лісів за результатами огляду санітарного стану лісової ділянки:

Потребує СРВ на площі 0.8 га

інженер ОЗЛ

(посада)

10 12 2021 року

(підпис)

Банніков Є.М.

(ініціали та прізвище)

ПОВІДОМЛЕННЯ
про появу ознак погіршення санітарного стану лісових насаджень

Житомирська область

ДП «Лугинський лісгосп»

Лісництво Літківське урочище _____
квартал № 12 виділ № 52 ділянка № _____ площа 0.5 га

Таксаційна характеристика насадження

Склад Б. Г. М. Ф. О. В. І. вік 51 років, бонітет 1А, середній діаметр 2.4 см, середня висота 21 м, повнота 0.6, тип лісу СЗРФС, рельєф рівнинний, експозиція східно-південний ґрунт дерново-підзолистий, підріст _____, підлісок _____

Лісопатологічна характеристика насадження

Вид пошкодження насадження (лісова пожежа, буревій, сніголам, обледеніння, відмирання та всихання дерев, захаращеність, об'їдання шкідниками хвої/листя, наявність гусені, масовий літ метеликів, опадання хвої/листя, відлущення кори на стовбурах та інші ознаки, не характерні для нормального стану дерев)

Висхлики та білошкірні дірки пошкоджено лісовими тваринами.

Ступінь пошкодження, ураження:

Середнє

(поодинокі, слабке, середнє, сильне)

Вид розподілу пошкоджених дерев: поодинокі, групові.

(поодинокий, груповий, куртинний)

Обсяг ушкодженої деревини на 1 гектарі (окомірно) 15 куб. метрів, у тому числі сухостійної 10 куб. метрів

Ознаки погіршення стану лісових насаджень виявив:

М. Ніц ОДХ № 2

(посада)

(підпис)

Василь М. Б.

(ініціали та прізвище)

08 12 2021 року

Мешин

(лісничий (помічник лісничого))

(підпис)

Василь М. А.

(ініціали та прізвище)

10 12 2021 року

Висновок інженера відділу (сектору) охорони і захисту лісу державного лісгосподарського (лісомисливського) підприємства або представника державного спеціалізованого лісозахисного підприємства щодо необхідності здійснення лісозахисних чи інших заходів з поліпшення санітарного стану лісів за результатами огляду санітарного стану лісової ділянки:

Потрібно СРБ на площі 0.5 га.

інженер ОЗЛ

(посада)

10 12 2021 року

(підпис)

Банніков Є. М.

(ініціали та прізвище)

ПОВІДОМЛЕННЯ
про появу ознак погіршення санітарного стану лісових насаджень

Житомирська область

ДП «Лугинський лісгосп»

Лісництво Літківське урочище _____
квартал № 21 виділ № 23 ділянка № _____ площа 3.6 га

Таксаційна характеристика насадження

Склад С2 С3 С років 58, бонітет 12, середній діаметр 28 см, середня висота 26 м, повнота 0.7, тип лісу С2 С3 С, рельєф хвилястий, експозиція зростаючий, ґрунт дерново-підзолистий, підріст _____, підлісок _____

Лісопатологічна характеристика насадження

Вид пошкодження насадження (лісова пожежа, буревій, сніголам, обледеніння, відмирання та всихання дерев, захаращеність, об'їдання шкідниками хвої/листя, наявність гусені, масовий літ метеликів, опадання хвої/листя, відлущення кори на стовбурах та інші ознаки, не характерні для нормального стану дерев)

Висихання та відмирання дерев, пошкодження Вербеною короїдом.

Ступінь пошкодження, ураження:

Сильне
(поодинокі, слабке, середнє, сильне)

Вид розподілу пошкоджених дерев: поодинокий, груповий
(поодинокі, групові, куртинні)

Обсяг ушкодженої деревини на 1 гектарі (окомірно) 50 куб. метрів, у тому числі сухостійної 45 куб. метрів

Ознаки погіршення стану лісових насаджень виявив:

М. Ліс Висоцький М. Б.
(посада) (підпис) (ініціали та прізвище)

08 12 2021 року

Лісничий Висоцький М. Б.
(лісничий (помічник лісничого)) (підпис) (ініціали та прізвище)

10 12 2021 року

Висновок інженера відділу (сектору) охорони і захисту лісу державного лісгосподарського (лісомисливського) підприємства або представника державного спеціалізованого лісозахисного підприємства щодо необхідності здійснення лісозахисних чи інших заходів з поліпшення санітарного стану лісів за результатами огляду санітарного стану лісової ділянки:

Потрібно СРВ на площі 3.6 га

інженер ОЗЛ Банніков Є.М.
(посада) (підпис) (ініціали та прізвище)
10 12 2021 року

ПОВІДОМЛЕННЯ
про появу ознак погіршення санітарного стану лісових насаджень

Житомирська область

ДП «Лугинський лісгосп»

Лісництво Літківське урочище _____
квартал № 22 виділ № 9 ділянка № _____ площа 1.2 га

Таксаційна характеристика насадження

Склад 3413 вік 60 років, бонітет 1Б, середній діаметр 30 см, середня висота 27 м, повнота 0.7, тип лісу С3ГВС, рельєф хвилястий, експозиція _____, ґрунт дерново-підзолистий, підріст _____, підлісок _____

Лісопатологічна характеристика насадження

Вид пошкодження насадження (лісова пожежа, буревій, сніголам, обледеніння, відмирання та всихання дерев, захаращеність, об'їдання шкідниками хвої/листя, наявність гусені, масовий літ метеликів, опадання хвої/листя, відлущення кори на стовбурах та інші ознаки, не характерні для нормального стану дерев)

Висихання та відмирання дерев, пошкодження верхівками корою.

Ступінь пошкодження, ураження:

Сильне

(поодинокі, слабке, середнє, сильне)

Вид розподілу пошкоджених дерев: поодинокі, групові

(поодинокі, груповий, куртинний)

Обсяг ушкодженої деревини на 1 гектарі (окомірно) 60 куб. метрів, у тому числі сухостійної 55 куб. метрів

Ознаки погіршення стану лісових насаджень виявив:

М. Кіш обр. № 2

(посада)

[підпис]

(підпис)

Височан М.Б.

(ініціали та прізвище)

08 12 2021 року

лісничий

(лісничий (помічник лісничого))

[підпис]

(підпис)

Височан М.Б.

(ініціали та прізвище)

10 12 2021 року

Висновок інженера відділу (сектору) охорони і захисту лісу державного лісгосподарського (лісомисливського) підприємства або представника державного спеціалізованого лісозахисного підприємства щодо необхідності здійснення лісозахисних чи інших заходів з поліпшення санітарного стану лісів за результатами огляду санітарного стану лісової ділянки:

Потребують СРВ на площі 1.2 га

інженер ОЗЛ

(посада)

[підпис]

(підпис)

Банніков Є.М.

(ініціали та прізвище)

10 12 2021 року

ПОВІДОМЛЕННЯ
про появу ознак погіршення санітарного стану лісових насаджень

Житомирська область

ДП «Лугинський лісгосп»

Лісництво Літківське урочище _____
квартал № 22 виділ № 26 ділянка № _____ площа 0.9 га

Таксаційна характеристика насадження

Склад 85% дуб вік 60 років, бонітет ІВ, середній діаметр _____ см, середня висота _____ м, повнота 0.6, тип лісу СЗРБС, рельєф хвилястий, експозиція _____, ґрунт дерново-підзолистий, підріст _____, підлісок _____

Лісопатологічна характеристика насадження

Вид пошкодження насадження (лісова пожежа, буревій, сніголам, обледеніння, відмирання та всихання дерев, захаращеність, об'їдання шкідниками хвої/листя, наявність гусені, масовий літ метеликів, опадання хвої/листя, відлущення кори на стовбурах та інші ознаки, не характерні для нормального стану дерев)

Високі та середні дерева пошкоджені ураженнями
місцями. Дуб

Ступінь пошкодження, ураження:

Середнє
(поодинокі, слабке, середнє, сильне)

Вид розподілу пошкоджених дерев: поодинокі, групові
(поодинокі, групові, куртинні)

Обсяг ушкодженої деревини на 1 гектарі (окоірно) 35 куб. метрів, у тому числі сухостійної 30 куб. метрів

Ознаки погіршення стану лісових насаджень виявив:

М. М. С. обр. № 2 В. В. Високий М. Б.
(посада) (підпис) (ініціали та прізвище)

08 12 2021 року

М. М. С. В. В. Високий М. А.
(лісничий (помічник лісничого) (підпис) (ініціали та прізвище)

10 12 2021 року

Висновок інженера відділу (сектору) охорони і захисту лісу державного лісгосподарського (лісомисливського) підприємства або представника державного спеціалізованого лісозахисного підприємства щодо необхідності здійснення лісозахисних чи інших заходів з поліпшення санітарного стану лісів за результатами огляду санітарного стану лісової ділянки:

Потрібно СРВ на площі 0.9 га

інженер ОЗЛ
(посада)

10 12 2021 року

В. В.
(підпис)

Банніков Є. М.
(ініціали та прізвище)

ПОВІДОМЛЕННЯ
про появу ознак погіршення санітарного стану лісових насаджень

Житомирська область

ДП «Лугинський лісгосп»

Лісництво Літківське урочище _____
квартал № 22 виділ № 10 ділянка № _____ площа 1.1 га

Таксаційна характеристика насадження

Склад Білоберезовик 61 років, бонітет 1A, середній діаметр 32 см, середня висота 25 м, повнота 0,6, тип лісу С3Г6С, рельєф хвилястий, експозиція _____, ґрунт дерново-підзолистий, підріст _____, підлісок _____

Лісопатологічна характеристика насадження

Вид пошкодження насадження (лісова пожежа, буревій, сніголам, обледеніння, відмирання та всихання дерев, захаращеність, об'їдання шкідниками хвої/листя, наявність гусені, масовий літ метеликів, опадання хвої/листя, відлущення кори на стовбурах та інші ознаки, не характерні для нормального стану дерев)

Висихання та балифакція дерев, пошкодження
вершинними короїдами

Ступінь пошкодження, ураження:

Середнє
(поодинокі, слабке, середнє, сильне)

Вид розподілу пошкоджених дерев: поодинокі, групові

(поодинокий, груповий, куртинний)

Обсяг ушкодженої деревини на 1 гектарі (окомірно) 20 куб. метрів, у тому числі сухостійної 15 куб. метрів

Ознаки погіршення стану лісових насаджень виявив:

М. Писюк 08.12.2021 Висюк М.Б.
(посада) (підпис) (ініціали та прізвище)

08 12 2021 року

Писюк М. Висюк М.Б.
(лісничий (помічник лісничого) (підпис) (ініціали та прізвище)

10 12 2021 року

Висновок інженера відділу (сектору) охорони і захисту лісу державного лісгосподарського (лісомисливського) підприємства або представника державного спеціалізованого лісозахисного підприємства щодо необхідності здійснення лісозахисних чи інших заходів з поліпшення санітарного стану лісів за результатами огляду санітарного стану лісової ділянки:

Використати СРМ на площі 1.1 га

інженер ОЗЛ
(посада)

10 12 2021 року

(підпис)

Банніков Є.М.
(ініціали та прізвище)

ПОВІДОМЛЕННЯ
про появу ознак погіршення санітарного стану лісових насаджень

Житомирська область

ДП «Лугинський лісгосп»

Лісництво Літківське урочище _____
квартал № 22 виділ № 37 ділянка № _____ площа 1.3 га

Таксаційна характеристика насадження

Склад Біліза вік 26 років, бонітет 1, середній діаметр 2.5 см, середня висота 15 м, повнота 0.6, тип лісу С3 ПДС, рельєф випуклий, експозиція _____, ґрунт дерново-підзолистий, підріст _____, підлісок _____

Лісопатологічна характеристика насадження

Вид пошкодження насадження (лісова пожежа, буревій, сніголам, обледеніння, відмирання та всихання дерев, захаращеність, об'їдання шкідниками хвої/листя, наявність гусені, масовий літ метеликів, опадання хвої/листя, відлущення кори на стовбурах та інші ознаки, не характерні для нормального стану дерев)

Всичокня та висихання дерев, пошкодження вкривовими короїдами.

Ступінь пошкодження, ураження:

Середнє
(поодинокі, слабке, середнє, сильне)

Вид розподілу пошкоджених дерев: поодинокий, груповий.
(поодинокий, груповий, куртинний)

Обсяг ушкодженої деревини на 1 гектарі (окомірно) 30 куб. метрів, у тому числі сухостійної 25 куб. метрів

Ознаки погіршення стану лісових насаджень виявив:

М. Мін. одх. 25.2 Висок Власюк М.Б.
(посада) (підпис) (ініціали та прізвище)

08 12 21 року

лісничий Височський М.А.
(лісничий (помічник лісничого) (підпис) (ініціали та прізвище)

10 12 20 року

Висновок інженера відділу (сектору) охорони і захисту лісу державного лісгосподарського (лісомисливського) підприємства або представника державного спеціалізованого лісозахисного підприємства щодо необхідності здійснення лісозахисних чи інших заходів з поліпшення санітарного стану лісів за результатами огляду санітарного стану лісової ділянки:

Потрібне СРБ на площі 1.3 га

інженер ОЗЛ
(посада)

10 12 2021 року

Банніков Є.М.
(підпис)

Банніков Є.М.
(ініціали та прізвище)

ПОВІДОМЛЕННЯ
про появу ознак погіршення санітарного стану лісових насаджень

Житомирська область

ДП «Лугинський лісгосп»

Лісництво Літківське урочище _____
квартал № 23 виділ № 3 ділянка № _____ площа 2,8 га

Таксаційна характеристика насадження

Склад 84% ІБП, вік 6,9 років, бонітет ІА, середній діаметр 3,2 см, середня висота 24 м, повнота 0,6, тип лісу С2 ГФ С, рельєф хвилястий, експозиція _____, ґрунт дерново-підзолистий, підріст _____, підлісок _____

Лісопатологічна характеристика насадження

Вид пошкодження насадження (лісова пожежа, буревій, сніголам, обледеніння, відмирання та всихання дерев, захаращеність, об'їдання шкідниками хвої/листя, наявність гусені, масовий літ метеликів, опадання хвої/листя, відлущення кори на стовбурах та інші ознаки, не характерні для нормального стану дерев)

Висихання та відмирання дерев масово, особливо в кінцях ділянок

Ступінь пошкодження, ураження:

Середнє
(поодинокі, слабке, середнє, сильне)

Вид розподілу пошкоджених дерев: поодинокий, груповий
(поодинокий, груповий, куртинний)

Обсяг ушкодженої деревини на 1 гектарі (окомірно) 30 куб. метрів, у тому числі сухостійної 25 куб. метрів

Ознаки погіршення стану лісових насаджень виявив:

М. Якуб ОЗЛ
(посада)

[Підпис]
(підпис)

Гордієнко М. Ф.
(ініціали та прізвище)

08 12 2021 року

Міщенко
(лісничий (помічник лісничого))

[Підпис]
(підпис)

Висоцький М. Н.
(ініціали та прізвище)

10 12 2021 року

Висновок інженера відділу (сектору) охорони і захисту лісу державного лісгосподарського (лісомисливського) підприємства або представника державного спеціалізованого лісозахисного підприємства щодо необхідності здійснення лісозахисних чи інших заходів з поліпшення санітарного стану лісів за результатами огляду санітарного стану лісової ділянки:

Потрібно СРВ на масі 2,8 га

інженер ОЗЛ
(посада)

[Підпис]
(підпис)

Банніков Є.М.
(ініціали та прізвище)

10 12 2021 року

ПОВІДОМЛЕННЯ
про появу ознак погіршення санітарного стану лісових насаджень

Житомирська область

ДП «Лугинський лісгосп»

Лісництво Літківське урочище _____
квартал № 23 виділ № 12 ділянка № _____ площа 1.1 га

Таксаційна характеристика насадження

Склад 106+146 вік 63 років, бонітет 14, середній діаметр 32 см, середня висота 22 м, повнота 0.6, тип лісу С2РФС, рельєф хвилястий, експозиція _____, ґрунт дерново-підзолистий, підріст _____, підлісок _____

Лісопатологічна характеристика насадження

Вид пошкодження насадження (лісова пожежа, буревій, сніголам, обледеніння, відмирання та всихання дерев, захаращеність, об'їдання шкідниками хвої/листя, наявність гусені, масовий літ метеликів, опадання хвої/листя, відлущення кори на стовбурах та інші ознаки, не характерні для нормального стану дерев)

Висихання та відмирання дерев
деревини хвої/листя

Ступінь пошкодження, ураження:

Середнє

(поодинокі, слабке, середнє, сильне)

Вид розподілу пошкоджених дерев: поодинокі, групові

(поодинокий, груповий, куртинний)

Обсяг ушкодженої деревини на 1 гектарі (окомірно) 35 куб. метрів, у тому числі сухостійної 30 куб. метрів

Ознаки погіршення стану лісових насаджень виявив:

М. Мис 08.12.2021

(посада)

[Підпис]

(підпис)

Гордієнко М. 90

(ініціали та прізвище)

08 12 року

Мисис

(лісничий (помічник лісничого))

[Підпис]

(підпис)

Висоцький М. А.

(ініціали та прізвище)

10 12 2021 року

Висновок інженера відділу (сектору) охорони і захисту лісу державного лісгосподарського (лісомисливського) підприємства або представника державного спеціалізованого лісозахисного підприємства щодо необхідності здійснення лісозахисних чи інших заходів з поліпшення санітарного стану лісів за результатами огляду санітарного стану лісової ділянки:

Потрібне СРВ на площі 1.1 га

інженер ОЗЛ

(посада)

[Підпис]

(підпис)

Банніков Є.М.

(ініціали та прізвище)

10 12 2021 року

ПОВІДОМЛЕННЯ
про появу ознак погіршення санітарного стану лісових насаджень

Житомирська область

ДП «Лугинський лісгосп»

Лісництво Літківське урочище _____
квартал № 34 виділ № 1 ділянка № _____ площа 9.3 га

Таксаційна характеристика насадження

Склад Белозілля вік 66 років, бонітет 1А, середній діаметр 3.6 см, середня висота 27 м, повнота 0.7, тип лісу СРВ, рельєф рівнинний, експозиція _____, ґрунт дерново-підзолистий, підріст _____, підлісок _____

Лісопатологічна характеристика насадження

Вид пошкодження насадження (лісова пожежа, буревій, сніголам, обледеніння, відмирання та всихання дерев, захаращеність, об'їдання шкідниками хвої/листя, наявність гусені, масовий літ метеликів, опадання хвої/листя, відлущення кори на стовбурах та інші ознаки, не характерні для нормального стану дерев):

Всихання та відмирання дерев масовою Вертеновими короїдами

Ступінь пошкодження, ураження:

Середнє
(поодинокі, слабке, середнє, сильне)

Вид розподілу пошкоджених дерев: поодинокий, груповий
(поодинокий, груповий, куртинний)

Обсяг ушкодженої деревини на 1 гектарі (окомірно) 4.0 куб. метрів, у тому числі сухостійної 3.5 куб. метрів

Ознаки погіршення стану лісових насаджень виявив:

М. Івчак № 4 _____ Шульєв В. А.
(посада) (підпис) (ініціали та прізвище)

08 12 2021 року

Міщук _____ Височанський М. А.
(лісничий (помічник лісничого) (підпис) (ініціали та прізвище)

10 12 2021 року

Висновок інженера відділу (сектору) охорони і захисту лісу державного лісгосподарського (лісомисливського) підприємства або представника державного спеціалізованого лісозахисного підприємства щодо необхідності здійснення лісозахисних чи інших заходів з поліпшення санітарного стану лісів за результатами огляду санітарного стану лісової ділянки:

Потрібно СРВ на площі 9.3 га

_____ інженер ОЗЛ
(посада)

_____ (підпис)

Банніков Є. М.
(ініціали та прізвище)

10 12 2021 року

ПОВІДОМЛЕННЯ
про появу ознак погіршення санітарного стану лісових насаджень

Житомирська область

ДП «Лугинський лісгосп»

Лісництво Літківське урочище _____
квартал № 51 виділ № 13 ділянка № _____ площа 2,7 га

Таксаційна характеристика насадження

Склад Бук, дуб, вік 54 років, бонітет 16, середній діаметр 30 см, середня висота 26 м, повнота 0,7, тип лісу С2 РДС, рельєф рівнинний, експозиція _____, ґрунт дерново-підзолистий, підріст _____, підлісок _____

Лісопатологічна характеристика насадження

Вид пошкодження насадження (лісова пожежа, буревій, сніголам, обледеніння, відмирання та всихання дерев, захаращеність, об'їдання шкідниками хвої/листя, наявність гусені, масовий літ метеликів, опадання хвої/листя, відлущення кори на стовбурах та інші ознаки, не характерні для нормального стану дерев) _____

Висихання та відмирання дерев помірного розміру
коронами

Ступінь пошкодження, ураження:

Середнє
(поодинокі, слабке, середнє, сильне)

Вид розподілу пошкоджених дерев: поодинокий, груповий
(поодинокий, груповий, куртинний)

Обсяг ушкодженої деревини на 1 гектарі (окомірно) 40 куб. метрів, у тому числі сухостійної 35 куб. метрів

Ознаки погіршення стану лісових насаджень виявив:

М. Мисюк № 5 ВТ Бондарчук В. А.
(посада) (підпис) (ініціали та прізвище)

08 12 2021 року

Мисюк М. Височинський М. А.
(лісничий (помічник лісничого) (підпис) (ініціали та прізвище)

10 12 2021 року

Висновок інженера відділу (сектору) охорони і захисту лісу державного лісгосподарського (лісомисливського) підприємства або представника державного спеціалізованого лісозахисного підприємства щодо необхідності здійснення лісозахисних чи інших заходів з поліпшення санітарного стану лісів за результатами огляду санітарного стану лісової ділянки:

Потрібно СРВ на площу 2,7 га.

інженер ОЗЛ
(посада)

10 12 2021 року

Стефан
(підпис)

Банніков Є. М.
(ініціали та прізвище)

ПОВІДОМЛЕННЯ
про появу ознак погіршення санітарного стану лісових насаджень

Житомирська область

ДП «Лугинський лісгосп»

Лісництво Літківське урочище _____
квартал № 58 виділ № 1 ділянка № _____ площа 6.5 га

Таксаційна характеристика насадження

Склад 45% берези вік 54 років, бонітет ІВ, середній діаметр 30 см, середня висота 26 м, повнота 0.8, тип лісу СєГДС, рельєф рівнинний, експозиція _____, ґрунт дерново-підзолистий, підріст _____, підлісок _____

Лісопатологічна характеристика насадження

Вид пошкодження насадження (лісова пожежа, буревій, сніголам, обледеніння, відмирання та всихання дерев, захаращеність, об'їдання шкідниками хвої/листя, наявність гусені, масовий літ метеликів, опадання хвої/листя, відлущення кори на стовбурах та інші ознаки, не характерні для нормального стану дерев) _____

Всихання та відмирання дерев, пошкодження берізничних короїдами

Ступінь пошкодження, ураження: _____

середнє

(поодинокі, слабке, середнє, сильне)

Вид розподілу пошкоджених дерев: поодинокий, груповий

(поодинокий, груповий, куртинний)

Обсяг ушкодженої деревини на 1 гектарі (окомірно) 40 куб. метрів, у тому числі сухостійної 35 куб. метрів

Ознаки погіршення стану лісових насаджень виявив: _____

М. Мещ 08.12.21 року

(посада)

[підпис]

(підпис)

Бондарчук В.А.

(ініціали та прізвище)

Мещний

(лісничий (помічник лісничого)

[підпис]

(підпис)

Рисочський М.А.

(ініціали та прізвище)

10.12.2021 року

Висновок інженера відділу (сектору) охорони і захисту лісу державного лісгосподарського (лісомисливського) підприємства або представника державного спеціалізованого лісозахисного підприємства щодо необхідності здійснення лісозахисних чи інших заходів з поліпшення санітарного стану лісів за результатами огляду санітарного стану лісової ділянки: _____

Потрібно СРВ на площі 6.5 га

інженер ОЗЛ
(посада)

(підпис)

Банніков Є.М.
(ініціали та прізвище)

10.12.2021 року

ПОВІДОМЛЕННЯ
про появу ознак погіршення санітарного стану лісових насаджень

Житомирська область

ДП «Лугинський лісгосп»

Лісництво Літківське урочище _____
квартал № 58 виділ № 4 ділянка № _____ площа 1.5 га

Таксаційна характеристика насадження

Склад 48% берізка, вік 54 років, бонітет 1А, середній діаметр 22 см, середня висота 26 м, повнота 02, тип лісу СЛРФС, рельєф підняття, експозиція _____, ґрунт дерново-підзолистий, підріст _____, підлісок _____

Лісопатологічна характеристика насадження

Вид пошкодження насадження (лісова пожежа, буревій, сніголам, обледеніння, відмирання та всихання дерев, захаращеність, об'їдання шкідниками хвої/листя, наявність гусені, масовий літ метеликів, опадання хвої/листя, відлущення кори на стовбурах та інші ознаки, не характерні для нормального стану дерев)

Висихання та відмирання дерев пошкоджено берізками корідолами.

Ступінь пошкодження, ураження:

Середнє

(поодинокі, слабке, середнє, сильне)

Вид розподілу пошкоджених дерев: поодинокі, групові

(поодинокий, груповий, куртинний)

Обсяг ушкодженої деревини на 1 гектарі (окомірно) 30 куб. метрів, у тому числі сухостійної 25 куб. метрів

Ознаки погіршення стану лісових насаджень виявив:

М. Мисю обх № 5

(посада)

[підпис]

(підпис)

Григорук А.І.

(ініціали та прізвище)

08 12 2021 року

Пісний М.І.

(лісничий (помічник лісничого))

[підпис]

(підпис)

Васильченко М.В.

(ініціали та прізвище)

10 12 2021 року

Висновок інженера відділу (сектору) охорони і захисту лісу державного лісгосподарського (лісомисливського) підприємства або представника державного спеціалізованого лісозахисного підприємства щодо необхідності здійснення лісозахисних чи інших заходів з поліпшення санітарного стану лісів за результатами огляду санітарного стану лісової ділянки:

Потребує СРВ на площі 1.5 га

інженер ОЗЛ

(посада)

[підпис]

(підпис)

Банніков Є.М.

(ініціали та прізвище)

10 12 2021 року

ПОВІДОМЛЕННЯ
про появу ознак погіршення санітарного стану лісових насаджень

Житомирська область

ДП «Лугинський лісгосп»

Лісництво Літківське урочище _____
квартал № 64 виділ № 2 ділянка № _____ площа 0.5 га

Таксаційна характеристика насадження

Склад 10/4 вік 86 років, бонітет 1А, середній діаметр 44 см, середня висота 29 м, повнота 0.6, тип лісу С2 РДС, рельєф хвилястий, експозиція _____, ґрунт дерново-підзолистий, підріст _____, підлісок _____

Лісопатологічна характеристика насадження

Вид пошкодження насадження (лісова пожежа, буревій, сніголам, обледеніння, відмирання та всихання дерев, захаращеність, об'їдання шкідниками хвої/листя, наявність гусені, масовий літ метеликів, опадання хвої/листя, відлущення кори на стовбурах та інші ознаки, не характерні для нормального стану дерев)

Висихання та відмирання дерев пошкодження Вершинними короїдами.

Ступінь пошкодження, ураження:

Середнє
(поодинокі, слабке, середнє, сильне)

Вид розподілу пошкоджених дерев: поодинокі, групові.

(поодинокі, групові, куртинні)

Обсяг ушкодженої деревини на 1 гектарі (окомірно) 40 куб. метрів, у тому числі сухостійної 3.5 куб. метрів

Ознаки погіршення стану лісових насаджень виявив:

М. лісу об'єкт № 5 [підпис] Гондартук В. Я.
(посада) (підпис) (ініціали та прізвище)

08 12 2021 року

Яценко М. А. [підпис] Висарюк М. Я.
(лісничий (помічник лісничого) (підпис) (ініціали та прізвище)

10 12 2021 року

Висновок інженера відділу (сектору) охорони і захисту лісу державного лісгосподарського (лісомисливського) підприємства або представника державного спеціалізованого лісозахисного підприємства щодо необхідності здійснення лісозахисних чи інших заходів з поліпшення санітарного стану лісів за результатами огляду санітарного стану лісової ділянки:

Потребна СРБ рубки на площі 0.5 га

інженер ОЗЛ
(посада)

10 12 2021 року

[підпис]
(підпис)

Банніков Є. М.
(ініціали та прізвище)

ПОВІДОМЛЕННЯ
про появу ознак погіршення санітарного стану лісових насаджень

Житомирська область

ДП «Лугинський лісгосп»

Лісництво Липницьке урочище _____
квартал № 13 виділ № 21 ділянка № _____ площа 5.6 га

Таксаційна характеристика насадження

Склад 45/55+0 вік 71 років, бонітет 1, середній діаметр 30 см, середня висота 11 м, повнота 0.6, тип лісу Б.Д., рельєф рівнинний, експозиція _____, ґрунт _____, підріст _____, підлісок _____

Лісопатологічна характеристика насадження

Вид пошкодження насадження (лісова пожежа, буревій, сніголам, обледеніння, відмирання та всихання дерев, захаращеність, об'їдання шкідниками хвої/листя, наявність гусені, масовий літ метеликів, опадання хвої/листя, відлущення кори на стовбурах та інші ознаки, не характерні для нормального стану дерев)

Пошкодження у насадженні порідкою берези та
вільхи

Ступінь пошкодження, ураження: середня
(поодинокі, слабкі, середні, сильні)

Вид розподілу пошкоджених дерев: поодинокі та групові
(поодинокі, групові, куртинні)

Обсяг ушкодженої деревини на 1 гектарі (окомірно) 10 куб. метрів, у тому числі сухостійної 25 куб. метрів

Ознаки погіршення стану лісових насаджень виявив:

Майстел лісу _____
(посада) (підпис) (ініціали та прізвище)

09 12 2021 року

л-чий _____
(лісничий (помічник лісничого) (підпис) (ініціали та прізвище)

10 12 2021 року

Висновок інженера відділу (сектору) охорони і захисту лісу державного лісгосподарського (лісомисливського) підприємства або представника державного спеціалізованого лісозахисного підприємства щодо необхідності здійснення лісозахисних чи інших заходів з поліпшення санітарного стану лісів за результатами огляду санітарного стану лісової ділянки:

Фотодіагност. СРВ

пров. інж. 031 _____
(посада) (підпис) (ініціали та прізвище)

10 12 2021 року

ПОВІДОМЛЕННЯ
про появу ознак погіршення санітарного стану лісових насаджень

Житомирська область

ДП «Лугинський лісгосп»

Лісництво Липницьке урочище _____
квартал № 15 виділ № 32 ділянка № _____ площа 2,4 га

Таксаційна характеристика насадження

Склад 100% Бк, вік 66 років, бонітет 1, середній діаметр 32 см, середня висота 31 м, повнота 0,6, тип лісу В, ДС, рельєф рівнинний, експозиція _____, ґрунт _____, підріст _____, підлісок _____

Лісопатологічна характеристика насадження

Вид пошкодження насадження (лісова пожежа, буревій, сніголам, обледеніння, відмирання та всихання дерев, захаращеність, об'їдання шкідниками хвої/листя, наявність гусені, масовий літ метеликів, опадання хвої/листя, відлущення кори на стовбурах та інші ознаки, не характерні для нормального стану дерев) _____

Ступінь пошкодження, ураження: сильно
(поодинокі, слабке, середнє, сильне)

Вид розподілу пошкоджених дерев: поодинокі та групові
(поодинокі, груповий, куртинний)

Обсяг ушкодженої деревини на 1 гектарі (окомірно) 40 куб. метрів, у тому числі сухостійної 35 куб. метрів

Ознаки погіршення стану лісових насаджень виявив:

Майстер лісу (посада)	<u>[підпис]</u> (підпис)	<u>Гудимко Р.В.</u> (ініціали та прізвище)
<u>09</u> <u>12</u> 2021 року		
л-чий (лісничий (помічник лісничого))	<u>[підпис]</u> (підпис)	Барановський В.В. (ініціали та прізвище)
<u>10</u> <u>12</u> 2021 року		

Висновок інженера відділу (сектору) охорони і захисту лісу державного лісгосподарського (лісомисливського) підприємства або представника державного спеціалізованого лісозахисного підприємства щодо необхідності здійснення лісозахисних чи інших заходів з поліпшення санітарного стану лісів за результатами огляду санітарного стану лісової ділянки: _____

пров. інж. <u>ОЗЛ</u> (посада)	<u>[підпис]</u> (підпис)	Бовсунівський В.В. (ініціали та прізвище)
-----------------------------------	-----------------------------	--

10 12 2021 року

ПОВІДОМЛЕННЯ
про появу ознак погіршення санітарного стану лісових насаджень

Житомирська область

ДП «Лугинський лісгосп»

Лісництво Липницьке урочище _____
квартал № 17 виділ № 9 ділянка № _____ площа 5,9 га

Таксаційна характеристика насадження

Склад 80% Б., 20% С., вік 71 років, бонітет 2, середній діаметр 45 см, середня висота 31 м, повнота 0,2, тип лісу Ліс, рельєф рівнинний, експозиція _____, ґрунт _____, підріст _____, підлісок _____

Лісопатологічна характеристика насадження

Вид пошкодження насадження (лісова пожежа, буревій, сніголам, обледеніння, відмирання та всихання дерев, захаращеність, об'їдання шкідниками хвої/листявності гусені, масовий літ метеликів, опадання хвої/листя, відлущення кори і стовбурах та інші ознаки, не характерні для нормального стану дерев):
Висихання, захаращеність, об'їдання хвої/листявності гусені, масовий літ метеликів, опадання хвої/листя, відлущення кори і стовбурах та інші ознаки, не характерні для нормального стану дерев

Ступінь пошкодження, ураження: сильне
(поодинокі, слабке, середнє, сильне)

Вид розподілу пошкоджених дерев: поодинокі та групові
(поодинокі, груповий, куртинний)

Обсяг ушкодженої деревини на 1 гектарі (окомірно) 40 куб. метрів, у тому числі сухостійної 35 куб. метрів

Ознаки погіршення стану лісових насаджень виявив:

Майстер лісу _____
(посада) _____ (підпис) Гудимко Р.В.
(ініціали та прізвище)

10 12 2021 року

л-чий _____
(лісничий (помічник лісничого) _____ (підпис) Барановський В.В.
(ініціали та прізвище)

10 12 2021 року

Висновок інженера відділу (сектору) охорони і захисту лісу державно лісгосподарського (лісомисливського) підприємства або представника державно спеціалізованого лісозахисного підприємства щодо необхідності здійснення лісозахисних чи інших заходів з поліпшення санітарного стану лісів за результатами огляду санітарного стану лісової ділянки:
Висновок: єрв

пров. інж. 031 _____
(посада) _____ (підпис) Бовсунівський В.І.
(ініціали та прізвище)

10 12 2021 року

ПОВІДОМЛЕННЯ
про появу ознак погіршення санітарного стану лісових насаджень

Житомирська область

ДП «Лугинський лісгосп»

Лісництво Липницьке урочище _____
квартал № 102 виділ № 4 ділянка № _____ площа 2,4 га

Таксаційна характеристика насадження

Склад 90% ІВН, вік 66 років, бонітет 1, середній діаметр 18 см, середня висота 11 м, повнота 46, тип лісу ІВН, рельєф рівнинний, експозиція _____, ґрунт _____, підріст _____, підлісок _____

Лісопатологічна характеристика насадження

Вид пошкодження насадження (лісова пожежа, буревій, сніголам, обледеніння, відмирання та всихання дерев, захаращеність, об'їдання шкідниками хвої/листя, наявність гусені, масовий літ метеликів, опадання хвої/листя, відлущення кори і стовбурів та інші ознаки, не характерні для нормального стану дерев):
Пошкодження з буревійним пошкодженням

Ступінь пошкодження, ураження: сильне
(поодинокі, слабке, середнє, сильне)

Вид розподілу пошкоджених дерев: поодинокі та групові
(поодинокі, груповий, куртинний)

Обсяг ушкодженої деревини на 1 гектарі (окомірно) 10 куб. метрів, у тому числі сухостійної 15 куб. метрів

Ознаки погіршення стану лісових насаджень виявив:

Майстер лісу _____
(посада) _____ (підпис) _____
09 12 2021 року _____
(ініціали та прізвище)

л-чий _____
(лісничий (помічник лісничого)) _____ (підпис) _____
10 12 2021 року _____
(ініціали та прізвище)

Висновок інженера відділу (сектору) охорони і захисту лісу державно лісогосподарського (лісомисливського) підприємства або представника державно спеціалізованого лісозахисного підприємства щодо необхідності здійснення лісозахисних чи інших заходів з поліпшення санітарного стану лісів за результатами огляду санітарного стану лісової ділянки:
Висновок СРВ

пров. інж. 031 _____
(посада) _____ (підпис) _____
10 12 2021 року _____
(ініціали та прізвище)

Бовсунівський В.І.
(ініціали та прізвище)

ПОВІДОМЛЕННЯ
про появу ознак погіршення санітарного стану лісових насаджень

Житомирська область

ДП «Лугинський лісгосп»

Лісництво Липницьке урочище _____
квартал № 81 виділ № 2 ділянка № _____ площа 4,7 га

Таксаційна характеристика насадження

Склад 90 15 1, вік 71 років, бонітет 2, середній діаметр 20 см, середня висота 19 м, повнота 0,2, тип лісу ліс, рельєф рівнинний, експозиція _____, ґрунт _____, підріст _____, підлісок _____

Лісопатологічна характеристика насадження

Вид пошкодження насадження (лісова пожежа, буревій, сніголам, обледеніння, відмирання та всихання дерев, захаращеність, об'їдання шкідниками хвої/листя, наявність гусені, масовий літ метеликів, опадання хвої/листя, відлущення кори і стовбурів та інші ознаки, не характерні для нормального стану дерева) _____

Ступінь пошкодження, ураження: середнє
(поодинокі, слабке, середнє, сильне)

Вид розподілу пошкоджених дерев: поодинокі та групові
(поодинокі, групові, куртинні)

Обсяг ушкодженої деревини на 1 гектарі (окоцірно) 30 куб. метрів, у тому числі сухостійної 25 куб. метрів

Ознаки погіршення стану лісових насаджень виявив:

Майстер лісу _____
(посада) _____ (підпис) Мордуніс Г.Р. (ініціали та прізвище)
09 12 2021 року

Лісничий _____
(лісничий (помічник лісничого) _____ (підпис) Барановський В.В. (ініціали та прізвище)
10 12 2021 року

Висновок інженера відділу (сектору) охорони і захисту лісу державного лісгосподарського (лісомисливського) підприємства або представника державного спеціалізованого лісозахисного підприємства щодо необхідності здійснення лісозахисних чи інших заходів з поліпшення санітарного стану лісів за результатами огляду санітарного стану лісової ділянки _____

пров. інж. О.З.А. _____
(посада) _____ (підпис) Бовсунівський В.І. (ініціали та прізвище)

10 12 2021 року

ПОВІДОМЛЕННЯ
про появу ознак погіршення санітарного стану лісових насаджень

Житомирська область

ДП «Лугинський лісгосп»

Лісництво Липницьке урочище _____
квартал № 11 виділ № 7/1 ділянка № _____ площа 8,0 га

Таксаційна характеристика насадження

Склад 90/10, вік 66 років, бонітет 1, середній діаметр 38 см, середня висота 11 м, повнота 0,8, тип лісу Б, ДС, рельєф рівнинний, експозиція _____, ґрунт _____, підріст _____, підлісок _____

Лісопатологічна характеристика насадження

Вид пошкодження насадження (лісова пожежа, буревій, сніголам, обледеніння, відмирання та всихання дерев, захаращеність, об'їдання шкідниками хвої/листявності гусені, масовий літ метеликів, опадання хвої/листя, відлущення кори і стовбурах та інші ознаки, не характерні для нормального стану дерева):
Пошкодження з буревійним характером, хвороба та

Ступінь пошкодження, ураження: середнє
(поодинокі, слабке, середнє, сильне)

Вид розподілу пошкоджених дерев: поодинокі та групові
(поодинокі, груповий, куртинний)

Обсяг ушкодженої деревини на 1 гектарі (окомірно) 50 куб. метрів, у тому числі сухостійної 45 куб. метрів

Ознаки погіршення стану лісових насаджень виявив:

Майстер лісу

(посада)

09 12 2021 року

(підпис)

Кравчук В.М.

(ініціали та прізвище)

л-чий

(лісничий (помічник лісничого))

10 12 2021 року

(підпис)

Барановський В.В.

(ініціали та прізвище)

Висновок інженера відділу (сектору) охорони і захисту лісу державного лісгосподарського (лісомисливського) підприємства або представника державного спеціалізованого лісозахисного підприємства щодо необхідності здійснення лісозахисних чи інших заходів з поліпшення санітарного стану лісів за результатами огляду санітарного стану лісової ділянки:
Ферідун С.Р.

пров. інж. 031

(посада)

10 12 2021 року

(підпис)

Бовсунівський В.І.

(ініціали та прізвище)

ПОВІДОМЛЕННЯ
про появу ознак погіршення санітарного стану лісових насаджень

Житомирська область

ДП «Лугинський лісгосп»

Лісництво Радогощанське урочище _____
квартал № 5 виділ № 17 ділянка № _____ площа 8,4 га

Таксаційна характеристика насадження

Склад 75:35, вік 56 років, бонітет 76, середній діаметр 32 см, середня висота 25 м, повнота 0,6, тип лісу буряк, рельєф рівнинний, експозиція _____, ґрунт листяно-гімнатичний, підріст _____, підлісок _____

Лісопатологічна характеристика насадження

Вид пошкодження насадження (лісова пожежа, буревій, сніголам, обледеніння, відмирання та всихання дерев, захаращеність, об'їдання шкідниками хвої/листя, наявність гусені, масовий літ метеликів, опадання хвої/листя, відлущення кори на стовбурах та інші ознаки, не характерні для нормального стану дерев)

Виснаження деревини буревієм під час ураження 2020 року
сильного ступеня

Ступінь пошкодження, ураження:

сильне
(поодинокі, слабке, середнє, сильне)

Вид розподілу пошкоджених дерев: поодинокі та групові
(подинський, груповий, куртинний)

Обсяг ушкодженої деревини на 1 гектарі (окомірно) 15 куб. метрів, у тому числі сухостійної 10 куб. метрів

Ознаки погіршення стану лісових насаджень виявив:

Лісничий (посада) З.М. (підпис) Захарчук В.В. (ініціали та прізвище)
10 12 2021 року

Лісничий (лісничий (помічник лісничого)) Р.Р. (підпис) Коваленко Р.Р. (ініціали та прізвище)
10 12 2021 року

Висновок інженера відділу (сектору) охорони і захисту лісу державного лісогосподарського (лісомисливського) підприємства або представника державного спеціалізованого лісозахисного підприємства щодо необхідності здійснення лісозахисних чи інших заходів з поліпшення санітарного стану лісів за результатами огляду санітарного стану лісової ділянки:

Погіршення стану лісу

Пров. інж. ОЗЛ
(посада)

9-
(підпис)

В.В. Бовсунівський
(ініціали та прізвище)

14 12 2021 року

ПОВІДОМЛЕННЯ
про появу ознак погіршення санітарного стану лісових насаджень

Житомирська область

ДП «Лугинський лісгосп»

Лісництво Радогощанське урочище _____
квартал № 6 виділ № 6 ділянка № _____ площа 21 га

Таксаційна характеристика насадження

Склад БСД, вік 66 років, бонітет Іа, середній діаметр 20 см, середня висота 25 м, повнота 0,6, тип лісу БСД, рельєф хвилястий, експозиція _____, ґрунт чорноз. поміст., підріст _____, підлісок _____

Лісопатологічна характеристика насадження

Вид пошкодження насадження (лісова пожежа, буревій, сніголам, обледеніння відмирання та всихання дерев, захаращеність, об'їдання шкідниками хвої/листя наявність гусені, масовий літ метеликів, опадання хвої/листя, відлущення кори на стовбурах та інші ознаки, не характерні для нормального стану дерев):

Захаращеність з буревійним сніголамом, відмирання та всихання дерев

Ступінь пошкодження, ураження:

слабке
(поодинокі, слабке середнє сильне)

Вид розподілу пошкоджених дерев: розрідка по ділянці
(поодинокий, груповий, куртинний)

Обсяг ушкодженої деревини на 1 гектарі (окомірно) 20 куб. метрів, у тому числі сухостійної 20 куб. метрів

Ознаки погіршення стану лісових насаджень виявив:

м.р. від №1 (посада) [підпис] (підпис) Захарчук В.В. (ініціали та прізвище)
10 12 2021 року

[підпис] (лісничий (помічник лісничого)) [підпис] (підпис) Кібань Р.Р. (ініціали та прізвище)
10 12 2021 року

Висновок інженера відділу (сектору) охорони і захисту лісу державного лісгосподарського (лісомисливського) підприємства або представника державного спеціалізованого лісозахисного підприємства щодо необхідності здійснення лісозахисних чи інших заходів з поліпшення санітарного стану лісів за результатами огляду санітарного стану лісової ділянки:

відсутності СРВ

Пров інж. ОЗЛ
(посада)

[підпис]
(підпис)

В.В. Бовсунівський
(ініціали та прізвище)

14 12 2021 року

ПОВІДОМЛЕННЯ
про появу ознак погіршення санітарного стану лісових насаджень

Житомирська область

ДП «Лугинський лісгосп»

Лісництво Радогощанське урочище _____
квартал № 7 виділ № 26 ділянка № _____ площа 1.7 га

Таксаційна характеристика насадження

Склад 65% 28% 2% вік 81 років, бонітет 1, середній діаметр 28 см, середня висота 26 м, повнота 0.6, тип лісу СІРС, рельєф рівнинний, експозиція _____, ґрунт лисово-підзолисто-лісовий, підріст _____, підлісок _____

Лісопатологічна характеристика насадження

Вид пошкодження насадження (лісова пожежа, буревій, сніголам, обледеніння, відмирання та всихання дерев, захаращеність, об'їдання шкідниками хвої/листя, наявність гусені, масовий літ метеликів, опадання хвої/листя, відлущення кори на стовбурах та інші ознаки, не характерні для нормального стану дерев)

Пошкодження деревостану в результаті ураження хвої/листя паразитичними комахами, відмирання та всихання дерев

Ступінь пошкодження, ураження:

сильне

(поодинокі, слабке, середнє, сильне)

Вид розподілу пошкоджених дерев: поодинокі та групові

(поодинокий, груповий, куртинний)

Обсяг ушкодженої деревини на 1 гектарі (окомірно) 15 куб. метрів, у тому числі сухостійної 10 куб. метрів

Ознаки погіршення стану лісових насаджень виявив:

мешканець лісу №1

(посада)

Завсуча В.В.

(підпис)

Завсуча В.В.

(ініціали та прізвище)

10 12 2021 року

лісничий

(лісничий (помічник лісничого))

Р.Р.

(підпис)

Кобань Р.Р.

(ініціали та прізвище)

10 12 2021 року

Висновок інженера відділу (сектору) охорони і захисту лісу державного лісгосподарського (лісомисливського) підприємства або представника державного спеціалізованого лісозахисного підприємства щодо необхідності здійснення лісозахисних чи інших заходів з поліпшення санітарного стану лісів за результатами огляду санітарного стану лісової ділянки:

Примітка СРБ

Пров. інж. ОЗЛ

(посада)

В.В.

(підпис)

В.В. Бовсунівський

(ініціали та прізвище)

10 12 2021 року

ПОВІДОМЛЕННЯ
про появу ознак погіршення санітарного стану лісових насаджень

Житомирська область

ДП «Лугинський лісгосп»

Лісництво Радогощанське урочище _____
квартал № 7 виділ № 33 ділянка № _____ площа 3,8 га

Таксаційна характеристика насадження

Склад БГ, Д, ІВ, ІС, вік 66 років, бонітет Ів, середній діаметр 32 см, середня висота 24 м, повнота 66, тип лісу Б, ДС, рельєф рівнинний, експозиція _____, ґрунт чорнозем, злигнута, підріст _____, підлісок _____

Лісопатологічна характеристика насадження

Вид пошкодження насадження (лісова пожежа, буревій, сніголам, обледеніння, відмирання та всихання дерев, захаращеність, об'їдання шкідниками хвої/листя, наявність гусені, масовий літ метеликів, опадання хвої/листя, відлущення кори на стовбурах та інші ознаки, не характерні для нормального стану дерев)

Пошкодження 9 верхівками дерев, відмирання та всихання дерев

Ступінь пошкодження, ураження:

слабке

(поодинокі, слабке, середнє, сильне)

Вид розподілу пошкоджених дерев: поодинокі на групі

(поодинокий, груповий, куртинний)

Обсяг ушкодженої деревини на 1 гектарі (окомірно) 13 куб. метрів, у тому числі сухостійної 10 куб. метрів

Ознаки погіршення стану лісових насаджень виявив:

л.р. лісу 68х №1
(посада)

[підпис]
(підпис)

Завгородок Н.В.
(ініціали та прізвище)

10 12 2021 року

[підпис]
(лісничий (помічник лісничого))

[підпис]
(підпис)

Кобаль Р.П.
(ініціали та прізвище)

10 12 2021 року

Висновок інженера відділу (сектору) охорони і захисту лісу державного лісгосподарського (лісомисливського) підприємства або представника державного спеціалізованого лісозахисного підприємства щодо необхідності здійснення лісозахисних чи інших заходів з поліпшення санітарного стану лісів за результатами огляду санітарного стану лісової ділянки:

Погода єрв

Пров. інж. ОЗЛ
(посада)

[підпис]
(підпис)

В.В. Бовсунівський
(ініціали та прізвище)

14 12 2021 року

ПОВІДОМЛЕННЯ
про появу ознак погіршення санітарного стану лісових насаджень

Житомирська область

ДП «Лугинський лісгосп»

Лісництво Радогощанське урочище _____
квартал № 7 виділ № 49 ділянка № _____ площа 99 га

Таксаційна характеристика насадження

Склад 362 беріза вік 70 років, бонітет 1а, середній діаметр 36 см, середня висота 27 м, повнота 96, тип лісу СЛД, рельєф хвилястий, експозиція _____, ґрунт мережуваний, підріст _____, підлісок _____

Лісопатологічна характеристика насадження

Вид пошкодження насадження (лісова пожежа, буревій, сніголам, обледеніння, відмирання та всихання дерев, захаращеність, об'їдання шкідниками хвої/листя, наявність гусені, масовий літ метеликів, опадання хвої/листя, відпущення кори на стовбурах та інші ознаки, не характерні для нормального стану дерев)

Повільне відмирання 6% беріз, захаращеність та висихання дерев

Ступінь пошкодження, ураження:

середнє
(поодинокі, слабке, середнє, сильне)

Вид розподілу пошкоджених дерев: поодинокі на групі
(поодинокий, груповий, куртинний)

Обсяг ушкодженої деревини на 1 гектарі (окомірно) 25 куб. метрів, у тому числі сухостійної 30 куб. метрів

Ознаки погіршення стану лісових насаджень виявив:

м.р. лісу №1 ЗР Захарчук В.В.
(посада) (підпис) (ініціали та прізвище)

10 12 2021 року

лісничий РП Мельник Р.Р.
(лісничий (помічник лісничого) (підпис) (ініціали та прізвище)

10 12 2021 року

Висновок інженера відділу (сектору) охорони і захисту лісу державного лісгосподарського (лісомисливського) підприємства або представника державного спеціалізованого лісозахисного підприємства щодо необхідності здійснення лісозахисних чи інших заходів з поліпшення санітарного стану лісів за результатами огляду санітарного стану лісової ділянки:

Посада 2РВ

Пров. інж. ОЗЛ
(посада)

9-
(підпис)

В.В. Бовсунівський
(ініціали та прізвище)

14 12 2021 року

ПОВІДОМЛЕННЯ
про появу ознак погіршення санітарного стану лісових насаджень

Житомирська область

ДП «Лугинський лісгосп»

Лісництво Радогощанське урочище _____
квартал № 12 виділ № 7 ділянка № 1 площа 1.2 га

Таксаційна характеристика насадження

Склад 8С, 2Бп, вік 60 років, бонітет Ia, середній діаметр 26 см, середня висота 29 м, повнота 0.7, тип лісу 60РС, рельєф рівнинний, експозиція _____, ґрунт звичайний, підріст _____, підлісок _____

Лісопатологічна характеристика насадження

Вид пошкодження насадження (лісова пожежа, буревій, сніголам, обледеніння, відмирання та всихання дерев, захаращеність, об'їдання шкідниками хвої/листя, наявність гусені, масовий літ метеликів, опадання хвої/листя, відлущення кори на стовбурах та інші ознаки, не характерні для нормального стану дерев)
Позначення деревостану надвоє різними потужностями 80РС

Ступінь пошкодження, ураження:

сильне
(поодинокі, слабке, середнє, сильне)

Вид розподілу пошкоджених дерев: поодинокі та групи
(поодинокий, груповий, куртинний)

Обсяг ушкодженої деревини на 1 гектарі (окомірно) 15 куб. метрів, у тому числі сухостійної 10 куб. метрів

Ознаки погіршення стану лісових насаджень виявив:

директор ДП №1 [підпис] Заварує О.В.
(посада) (підпис) (ініціали та прізвище)
10 12 2021 року

[підпис] [підпис] Авдеев Р.Р.
(лісничий (помічник лісничого) (підпис) (ініціали та прізвище)
10 12 2021 року

Висновок інженера відділу (сектору) охорони і захисту лісу державного лісгосподарського (лісомисливського) підприємства або представника державного спеціалізованого лісозахисного підприємства щодо необхідності здійснення лісозахисних чи інших заходів з поліпшення санітарного стану лісів за результатами огляду санітарного стану лісової ділянки:

[підпис]

Пров. інж. ОЗЛ
(посада)

[підпис]
(підпис)

В.В. Бовсунівський
(ініціали та прізвище)

14 12 2021 року

ПОВІДОМЛЕННЯ
про появу ознак погіршення санітарного стану лісових насаджень

Житомирська область

ДП «Лугинський лісгосп»

Лісництво Радогощанське урочище _____
квартал № 12 виділ № 19 ділянка № _____ площа 1,7 га

Таксаційна характеристика насадження

Склад БС 25% Д, вік 66 років, бонітет 1, середній діаметр 26 см, середня висота 24 м, повнота 0,6, тип лісу СГРДС, рельєф рівнинний, експозиція _____, ґрунт лисовий, каштановий, підріст _____, підлісок _____

Лісопатологічна характеристика насадження

Вид пошкодження насадження (лісова пожежа, буревій, сніголам, обледеніння, відмирання та всихання дерев, захаращеність, об'їдання шкідниками хвої/листя, наявність гусені, масовий літ метеликів, опадання хвої/листя, відлущення кори на стовбурах та інші ознаки, не характерні для нормального стану дерев)

Пошкодження з буревійним поривом, відмирання та всихання дерев

Ступінь пошкодження, ураження:

середнє

(поодинокі, слабке, середнє, сильне)

Вид розподілу пошкоджених дерев: поодинокі та групові

(поодинокі, групові, куртинні)

Обсяг ушкодженої деревини на 1 гектарі (окомірно) 15 куб. метрів, у тому числі сухостійної 20 куб. метрів

Ознаки погіршення стану лісових насаджень виявив:

м.р. лісу об'єкт №1

(посада)

ЗВМ

(підпис)

Захарчук В.В.

(ініціали та прізвище)

10 12 2021 року

Висинський

(лісничий (помічник лісничого))

[підпис]

(підпис)

Ковалів Р.Р.

(ініціали та прізвище)

10 12 2021 року

Висновок інженера відділу (сектору) охорони і захисту лісу державного лісгосподарського (лісомисливського) підприємства або представника державного спеціалізованого лісозахисного підприємства щодо необхідності здійснення лісозахисних чи інших заходів з поліпшення санітарного стану лісів за результатами огляду санітарного стану лісової ділянки:

Потрібно СРБ

Пров. інж. ОЗЛ

(посада)

[підпис]

(підпис)

В.В. Бовсунівський

(ініціали та прізвище)

14 12 2021 року

ПОВІДОМЛЕННЯ
про появу ознак погіршення санітарного стану лісових насаджень

Житомирська область

ДП «Лугинський лісгосп»

Лісництво Радогощанське урочище _____
квартал № 12 виділ № 16 ділянка № 1 площа 98 га

Таксаційна характеристика насадження

Склад БС, ББ, БД вік 59 років, бонітет Іа, середній діаметр 24 см, середня висота 24 м, повнота 0,6, тип лісу АБС, рельєф рівнинний, експозиція _____, ґрунт слаб. гумусово-лісовий, підріст _____, підлісок _____

Лісопатологічна характеристика насадження

Вид пошкодження насадження (лісова пожежа, буревій, сніголам, обледеніння, відмирання та всихання дерев, захаращеність, об'їдання шкідниками хвої/листя, наявність гусені, масовий літ метеликів, опадання хвої/листя, відлущення кори на стовбурах та інші ознаки, не характерні для нормального стану дерев) _____

Пошкодження деревостану пухлякою дубово-листяною
2020 року

Ступінь пошкодження, ураження: _____

слабке

(поодинокі, слабке, середнє, сильне)

Вид розподілу пошкоджених дерев: _____

(поодинокий, груповий, куртинний)

Обсяг ушкодженої деревини на 1 гектарі (окомірно) 15 куб. метрів, у тому числі сухостійної 10 куб. метрів

Ознаки погіршення стану лісових насаджень виявив: _____

М.І. Мух. 08.04.21

(посада)

[підпис]

(підпис)

Залозує В.В.

(ініціали та прізвище)

10 12 2021 року

[підпис]

(лісничий (помічник лісничого))

[підпис]

(підпис)

Бовсунівський Р.Р.

(ініціали та прізвище)

10 12 2021 року

Висновок інженера відділу (сектору) охорони і захисту лісу державного лісгосподарського (лісомисливського) підприємства або представника державного спеціалізованого лісозахисного підприємства щодо необхідності здійснення лісозахисних чи інших заходів з поліпшення санітарного стану лісів за результатами огляду санітарного стану лісової ділянки _____

Підпис СРБ

Пров. інж. ОЗЛ

(посада)

[підпис]

(підпис)

В.В. Бовсунівський

(ініціали та прізвище)

14 12 2021 року

ПОВІДОМЛЕННЯ
про появу ознак погіршення санітарного стану лісових насаджень

Житомирська область

ДП «Лугинський лісгосп»

Лісництво Радогощанське урочище _____
квартал № 14 виділ № 8 ділянка № _____ площа 0,9 га

Таксаційна характеристика насадження

Склад 85% 22+6% вік 96 років, бонітет I, середній діаметр 36 см, середня висота 28 м, повнота 0,6, тип лісу СГРС, рельєф піднятий, експозиція _____, ґрунт лисові, каштанові, підстилки, підріст _____, підлісок _____

Лісопатологічна характеристика насадження

Вид пошкодження насадження (лісова пожежа, буревій, сніголам, обледеніння, відмирання та всихання дерев, захаращеність, об'їдання шкідниками хвої/листя, наявність гусені, масовий літ метеликів, опадання хвої/листя, відлущення кори на стовбурах та інші ознаки, не характерні для нормального стану дерев)

Пошкодження з верхівкової хвороби середнього ступеня, відмирання та всихання дерев

Ступінь пошкодження, ураження:

середнє

(поодинокі, слабке, середнє, сильне)

Вид розподілу пошкоджених дерев:

поодинокі та групові

(поодинокий, груповий, куртинний)

Обсяг ушкодженої деревини на 1 гектарі (окомірно) 30 куб. метрів, у тому числі сухостійної 15 куб. метрів

Ознаки погіршення стану лісових насаджень виявив:

ш.р. обз. №2

(посада)

[підпис]

(підпис)

Борисюк Ю. Р.

(ініціали та прізвище)

10 12 2021 року

[підпис]

(лісничий (помічник лісничого)

[підпис]

(підпис)

Колеснік Р. Р.

(ініціали та прізвище)

10 12 2021 року

Висновок інженера відділу (сектору) охорони і захисту лісу державного лісгосподарського (лісомисливського) підприємства або представника державного спеціалізованого лісозахисного підприємства щодо необхідності здійснення лісозахисних чи інших заходів з поліпшення санітарного стану лісів за результатами огляду санітарного стану лісової ділянки:

Лугинський лісгосп

Пров. інж. ОЗЛ

(посада)

[підпис]

(підпис)

В.В. Бовсунівський

(ініціали та прізвище)

14 12 2021 року

ПОВІДОМЛЕННЯ
про появу ознак погіршення санітарного стану лісових насаджень

Житомирська область

ДП «Лугинський лісгосп»

Лісництво Радогощанське урочище _____
квартал № 14 виділ № 12 ділянка № _____ площа 1,9 га

Таксаційна характеристика насадження

Склад 180+50, вік 76 років, бонітет Іа, середній діаметр 36 см, середня висота 27 м, повнота 0,5, тип лісу СГРБ, рельєф рівнинний, експозиція _____, ґрунт підзолисто-листяний, підріст _____, підлісок _____

Лісопатологічна характеристика насадження

Вид пошкодження насадження (лісова пожежа, буревій, сніголам, обледеніння, відмирання та всихання дерев, захаращеність, об'їдання шкідниками хвої/листя, наявність гусені, масовий літ метеликів, опадання хвої/листя, відлущення кори на стовбурах та інші ознаки, не характерні для нормального стану дерев)

Висихання 1 буревій, сніголам, обледеніння та відмирання
дуб

Ступінь пошкодження, ураження:

середнє
(поодинокі, слабке, середнє, сильне)

Вид розподілу пошкоджених дерев: поодинокі та групові
(поодинокий, груповий, куртинний)

Обсяг ушкодженої деревини на 1 гектарі (окомірно) 30 куб. метрів, у тому числі сухостійної 25 куб. метрів

Ознаки погіршення стану лісових насаджень виявив:

<u>м.р. лісу бдх № 2</u> (посада)	<u>[підпис]</u> (підпис)	<u>Борисюк Ю. Р.</u> (ініціали та прізвище)
<u>10 12</u> 2021 року		

<u>[підпис]</u> (лісничий (помічник лісничого))	<u>[підпис]</u> (підпис)	<u>Кобак Р. Р.</u> (ініціали та прізвище)
<u>10 12</u> 2021 року		

Висновок інженера відділу (сектору) охорони і захисту лісу державного лісгосподарського (лісомисливського) підприємства або представника державного спеціалізованого лісозахисного підприємства щодо необхідності здійснення лісозахисних чи інших заходів з поліпшення санітарного стану лісів за результатами огляду санітарного стану лісової ділянки:

Підпис СРБ

Пров. інж. ОЗЛ
(посада)

[підпис]
(підпис)

В.В. Бовсунівський
(ініціали та прізвище)

14 12 2021 року

ПОВІДОМЛЕННЯ
про появу ознак погіршення санітарного стану лісових насаджень

Житомирська область

ДП «Лугинський лісгосп»

Лісництво Радогощанське урочище _____
квартал № 14 виділ № 17 ділянка № _____ площа 0.8 га

Таксаційна характеристика насадження

Склад Біліза, вік 66 років, бонітет ІІІ, середній діаметр 32 см, середня висота 28 м, повнота 0.6, тип лісу СРС, рельєф хвилястий, експозиція _____, ґрунт чорнозем, підріст _____, підлісок _____

Лісопатологічна характеристика насадження

Вид пошкодження насадження (лісова пожежа, буревій, сніголам, обледеніння, відмирання та всихання дерев, захаращеність, об'їдання шкідниками хвої/листя, наявність гусені, масовий літ метеликів, опадання хвої/листя, відлущення кори на стовбурах та інші ознаки, не характерні для нормального стану дерев)

Висихання та буревійні пошкодження

Ступінь пошкодження, ураження:

середнє
(поодинокі, слабке, середнє, сильне)

Вид розподілу пошкоджених дерев: поодинокі та групі
(поодинокий, груповий, куртинний)

Обсяг ушкодженої деревини на 1 гектарі (окомірно) 30 куб. метрів, у тому числі сухостійної 25 куб. метрів

Ознаки погіршення стану лісових насаджень виявив:

<u>Ліс. Р. Радогощ</u> (посада)	<u>[Підпис]</u> (підпис)	<u>Бовсунівський Ю. В.</u> (ініціали та прізвище)
<u>10</u> <u>12</u> 2021 року		

<u>Лісничий</u> (лісничий (помічник лісничого))	<u>[Підпис]</u> (підпис)	<u>Коваленко Р. П.</u> (ініціали та прізвище)
<u>10</u> <u>12</u> 2021 року		

Висновок інженера відділу (сектору) охорони і захисту лісу державного лісгосподарського (лісомисливського) підприємства або представника державного спеціалізованого лісозахисного підприємства щодо необхідності здійснення лісозахисних чи інших заходів з поліпшення санітарного стану лісів за результатами огляду санітарного стану лісової ділянки:

Підпис СРБ

Пров. інж. ОЗЛ
(посада)

[Підпис]
(підпис)

В.В. Бовсунівський
(ініціали та прізвище)

10 12 2021 року

ПОВІДОМЛЕННЯ
про появу ознак погіршення санітарного стану лісових насаджень

Житомирська область

ДП «Лугинський лісгосп»

Лісництво Радогощанське урочище _____
квартал № 14 виділ № 25 ділянка № _____ площа 1,5 га

Таксаційна характеристика насадження

Склад К. С. Бер. С. Д. вік 63 років, бонітет Іа, середній діаметр 32 см, середня висота 24 м, повнота 95, тип лісу С₂ ПС, рельєф рівнинний, експозиція _____, ґрунт чорнозем, підріст _____, підлісок _____

Лісопатологічна характеристика насадження

Вид пошкодження насадження (лісова пожежа, буревій, сніголам, обледеніння, відмирання та всихання дерев, захаращеність, об'їдання шкідниками хвої/листя, наявність гусені, масовий літ метеликів, опадання хвої/листя, відлущення кори на стовбурах та інші ознаки, не характерні для нормального стану дерев)

Висихання з буревійним поривом, відмирання та всихання дерев

Ступінь пошкодження, ураження:

середнє

(поодинокі, слабке, середнє, сильне)

Вид розподілу пошкоджених дерев: поодинокі та групові
(поодинокі, груповий, куртинний)

Обсяг ушкодженої деревини на 1 гектарі (окомірно) 30 куб. метрів, у тому числі сухостійної 20 куб. метрів

Ознаки погіршення стану лісових насаджень виявив:

Л.С. № 2
(посада)

[підпис]
(підпис)

Борисенко Ю. П.
(ініціали та прізвище)

10 12 2021 року

[підпис]
(лісничий (помічник лісничого))

[підпис]
(підпис)

Міхаліс Р. П.
(ініціали та прізвище)

10 12 2021 року

Висновок інженера відділу (сектору) охорони і захисту лісу державного лісгосподарського (лісомисливського) підприємства або представника державного спеціалізованого лісозахисного підприємства щодо необхідності здійснення лісозахисних чи інших заходів з поліпшення санітарного стану лісів за результатами огляду санітарного стану лісової ділянки:

П.У. М. С. В. В.

Пров. інж. ОЗЛ
(посада)

[підпис]
(підпис)

В.В. Бовсунівський
(ініціали та прізвище)

14 12 2021 року

ПОВІДОМЛЕННЯ
про появу ознак погіршення санітарного стану лісових насаджень

Житомирська область

ДП «Лугинський лісгосп»

Лісництво Радогощанське урочище _____
квартал № 15 виділ № 10 ділянка № _____ площа 3,2 га

Таксаційна характеристика насадження

Склад 100% Бк, вік 66 років, бонітет Т_а, середній діаметр 28 см, середня висота 26 м, повнота 0,7, тип лісу Б₂ Д₂, рельєф рівнинний, експозиція _____, ґрунт чорнозем, підріст _____, підлісок _____

Лісопатологічна характеристика насадження

Вид пошкодження насадження (лісова пожежа, буревій, сніголам, обледеніння, відмирання та всихання дерев, захаращеність, об'їдання шкідниками хвої/листя, наявність гусені, масовий літ метеликів, опадання хвої/листя, відлущення кори на стовбурах та інші ознаки, не характерні для нормального стану дерев)

Висихання та відмирання дерев, захаращеність

Ступінь пошкодження, ураження:

слабке
(поодинокі, слабке, середнє, сильне)

Вид розподілу пошкоджених дерев: поодинокі та групові
(поодинокі, груповий, куртинний)

Обсяг ушкодженої деревини на 1 гектарі (окомірно) 20 куб. метрів, у тому числі сухостійної 15 куб. метрів

Ознаки погіршення стану лісових насаджень виявив:

ч.р. № 2 [підпис] Борисюк Ю.Р.
(посада) (підпис) (ініціали та прізвище)
10 12 2021 року

[підпис] [підпис] Кібань Р.Р.
(лісничий (помічник лісничого) (підпис) (ініціали та прізвище)
10 12 2021 року

Висновок інженера відділу (сектору) охорони і захисту лісу державного лісгосподарського (лісомисливського) підприємства або представника державного спеціалізованого лісозахисного підприємства щодо необхідності здійснення лісозахисних чи інших заходів з поліпшення санітарного стану лісів за результатами огляду санітарного стану лісової ділянки:

Підпис ЕРР

Пров. інж. ОЗЛ
(посада)

[підпис]
(підпис)

В.В. Бовсунівський
(ініціали та прізвище)

14 12 2021 року

ПОВІДОМЛЕННЯ
про появу ознак погіршення санітарного стану лісових насаджень

Житомирська область

ДП «Лугинський лісгосп»

Лісництво Радогощанське урочище _____
квартал № 15 виділ № 47 ділянка № _____ площа 2,5 га

Таксаційна характеристика насадження

Склад БСМ/ІД/О вік 31 років, бонітет Іа, середній діаметр 32 см, середня висота 27 м, повнота 0,7, тип лісу СІД, рельєф хвилястий, експозиція _____, ґрунт листяний, середній, підріст _____, підлісок _____

Лісопатологічна характеристика насадження

Вид пошкодження насадження (лісова пожежа, буревій, сніголам, обледеніння, відмирання та всихання дерев, захаращеність, об'їдання шкідниками хвої/листя, наявність гусені, масовий літ метеликів, опадання хвої/листя, відлущення кори на стовбурах та інші ознаки, не характерні для нормального стану дерев)

Погіршення стану дерев: відмирання та всихання дерев

Ступінь пошкодження, ураження:

слабке

(поодинокі, слабке, середнє, сильне)

Вид розподілу пошкоджених дерев: поодинокі та групові

(поодинокий, груповий, куртинний)

Обсяг ушкодженої деревини на 1 гектарі (окомірно) 15 куб. метрів, у тому числі сухостійної 10 куб. метрів

Ознаки погіршення стану лісових насаджень виявив:

М.Р. ОЗЛ

(посада)

[Підпис]

(підпис)

Бовсунівський В.В.

(ініціали та прізвище)

10 12 2021 року

Лісничий

(лісничий (помічник лісничого)

[Підпис]

(підпис)

Коваленко Р.П.

(ініціали та прізвище)

10 12 2021 року

Висновок інженера відділу (сектору) охорони і захисту лісу державного лісгосподарського (лісомисливського) підприємства або представника державного спеціалізованого лісозахисного підприємства щодо необхідності здійснення лісозахисних чи інших заходів з поліпшення санітарного стану лісів за результатами огляду санітарного стану лісової ділянки:

Позитивний

Пров. інж. ОЗЛ

(посада)

[Підпис]

(підпис)

В.В. Бовсунівський

(ініціали та прізвище)

14 12 2021 року

ПОВІДОМЛЕННЯ
про появу ознак погіршення санітарного стану лісових насаджень

Житомирська область

ДП «Лугинський лісгосп»

Лісництво Радогощанське урочище _____
квартал № 16 виділ № 12 ділянка № _____ площа 4,7 га

Таксаційна характеристика насадження

Склад 40% 45% 15% 10% вік 71 років, бонітет I, середній діаметр 28 см, середня висота 25 м, повнота 0,6, тип лісу 40% 45% 15% 10%, рельєф хвилястий, експозиція _____, ґрунт листяно-гілинчаста, підріст _____, підлісок _____

Лісопатологічна характеристика насадження

Вид пошкодження насадження (лісова пожежа, буревій, сніголам, обледеніння, відмирання та всихання дерев, захаращеність, об'їдання шкідниками хвої/листя, наявність гусені, масовий літ метеликів, опадання хвої/листя, відлущення кори на стовбурах та інші ознаки, не характерні для нормального стану дерев)

Значущого впливу на стан лісу немає

Ступінь пошкодження, ураження:

середнє

(поодинокі, слабке, середнє, сильне)

Вид розподілу пошкоджених дерев: розрідка та групово

(поодинокий, груповий, куртинний)

Обсяг ушкодженої деревини на 1 гектарі (окомірно) 25 куб. метрів, у тому числі сухостійної 15 куб. метрів

Ознаки погіршення стану лісових насаджень виявив:

В.Р. Білий

(посада)

[підпис]

(підпис)

Бовсунівський В.В.

(ініціали та прізвище)

10 12 2021 року

Лісничий

(лісничий (помічник лісничого))

[підпис]

(підпис)

Бовсунівський В.В.

(ініціали та прізвище)

10 12 2021 року

Висновок інженера відділу (сектору) охорони і захисту лісу державного лісгосподарського (лісомисливського) підприємства або представника державного спеціалізованого лісозахисного підприємства щодо необхідності здійснення лісозахисних чи інших заходів з поліпшення санітарного стану лісів за результатами огляду санітарного стану лісової ділянки:

Підпис В.В.

Пров. інж. ОЗЛ

(посада)

[підпис]

(підпис)

В.В. Бовсунівський

(ініціали та прізвище)

14 12 2021 року

2021 року

ПОВІДОМЛЕННЯ
про появу ознак погіршення санітарного стану лісових насаджень

Житомирська область

ДП «Лугинський лісгосп»

Лісництво Радогощанське урочище _____
квартал № 16 виділ № 26 ділянка № _____ площа 1,5 га

Таксаційна характеристика насадження

Склад 8С₁2Бп, вік 66 років, бонітет Ia, середній діаметр 28 см, середня висота 26 м, повнота 0,7, тип лісу Б₃ДС, рельєф рівнинний, експозиція _____, ґрунт підб. підлісок, підріст _____, підлісок _____

Лісопатологічна характеристика насадження

Вид пошкодження насадження (лісова пожежа, буревій, сніголам, обледеніння, відмирання та всихання дерев, захаращеність, об'їдання шкідниками хвої/листя, наявність гусені, масовий літ метеликів, опадання хвої/листя, відлущення кори на стовбурах та інші ознаки, не характерні для нормального стану дерев) _____

Ступінь пошкодження, ураження: _____

(поодинокі, слабке, середнє, сильне)

Вид розподілу пошкоджених дерев: _____

(поодинокий, груповий, куртинний)

Обсяг ушкодженої деревини на 1 гектарі (окомірно) 15 куб. метрів, у тому числі сухостійної 10 куб. метрів

Ознаки погіршення стану лісових насаджень виявив: _____

М.Р. № 2
(посада)

(підпис)
(підпис)

Борисенко Ю.Р.
(ініціали та прізвище)

10 12 2021 року

(підпис)
(лісничий (помічник лісничого))

(підпис)
(підпис)

Борисенко Ю.Р.
(ініціали та прізвище)

10 12 2021 року

Висновок інженера відділу (сектору) охорони і захисту лісу державного лісгосподарського (лісомисливського) підприємства або представника державного спеціалізованого лісозахисного підприємства щодо необхідності здійснення лісозахисних чи інших заходів з поліпшення санітарного стану лісів за результатами огляду санітарного стану лісової ділянки: _____

Пров. інж. ОЗЛ
(посада)

(підпис)
(підпис)

В.В. Бовсунівський
(ініціали та прізвище)

14 12 2021 року

ПОВІДОМЛЕННЯ
про появу ознак погіршення санітарного стану лісових насаджень

Житомирська область

ДП «Лугинський лісгосп»

Лісництво Радогощанське урочище _____
квартал № 17 виділ № 12 ділянка № _____ площа 2,0 га

Таксаційна характеристика насадження

Склад береза, вік 66 років, бонітет Іа, середній діаметр 20 см, середня висота 25 м, повнота 0,5, тип лісу берез., рельєф рівнинний, експозиція _____, ґрунт підсти. гумусово-підсти., підріст _____, підлісок _____

Лісопатологічна характеристика насадження

Вид пошкодження насадження (лісова пожежа, буревій, сніголам, обледеніння, відмирання та всихання дерев, захаращеність, об'їдання шкідниками хвої/листя, наявність гусені, масовий літ метеликів, опадання хвої/листя, відлущення кори на стовбурах та інші ознаки, не характерні для нормального стану дерев)

Відмирання та всихання дерев

Ступінь пошкодження, ураження:

середнє

(поодинокі, слабке, середнє, сильне)

Вид розподілу пошкоджених дерев: поодинокі та групові

(поодинокий, груповий, куртинний)

Обсяг ушкодженої деревини на 1 гектарі (окомірно) 15 куб. метрів, у тому числі сухостійної 10 куб. метрів

Ознаки погіршення стану лісових насаджень виявив:

м.р. від № 2

(посада)

[підпис]

(підпис)

Борисенко Ю. П.

(ініціали та прізвище)

10 12 2021 року

[підпис]

(лісничий (помічник лісничого)

[підпис]

(підпис)

Колома П. П.

(ініціали та прізвище)

10 12 2021 року

Висновок інженера відділу (сектору) охорони і захисту лісу державного лісгосподарського (лісомисливського) підприємства або представника державного спеціалізованого лісозахисного підприємства щодо необхідності здійснення лісозахисних чи інших заходів з поліпшення санітарного стану лісів за результатами огляду санітарного стану лісової ділянки:

Прийнято ЕРВ

Пров. інж. ОЗЛ

(посада)

[підпис]

(підпис)

В.В. Бовсунівський

(ініціали та прізвище)

14 12 2021 року

ПОВІДОМЛЕННЯ
про появу ознак погіршення санітарного стану лісових насаджень

Житомирська область

ДП «Лугинський лісгосп»

Лісництво Радогощанське урочище _____
квартал № 17 виділ № 24 ділянка № 1 площа 0,7 га

Таксаційна характеристика насадження

Склад 100% Бк, вік 72 років, бонітет 1, середній діаметр 32 см, середня висота 25 м, повнота 0,8, тип лісу Бк ДС, рельєф рівнинний, експозиція _____, ґрунт чорнозем, підріст _____, підлісок _____

Лісопатологічна характеристика насадження

Вид пошкодження насадження (лісова пожежа, буревій, сніголам, обледеніння, відмирання та всихання дерев, захаращеність, об'їдання шкідниками хвої/листя, наявність гусені, масовий літ метеликів, опадання хвої/листя, відлущення кори на стовбурах та інші ознаки, не характерні для нормального стану дерев)

Пошкодження деревостану лісовою рухливою лютим 2020 року

Ступінь пошкодження, ураження:

середнє

(поодинокі, слабке, середнє, сильне)

Вид розподілу пошкоджених дерев:

групове

(поодинокий, груповий, куртинний)

Обсяг ушкодженої деревини на 1 гектарі (окоірно) 20 куб. метрів, у тому числі сухостійної 15 куб. метрів

Ознаки погіршення стану лісових насаджень виявив:

Б.В. №2

(посада)

Б.В.

(підпис)

Бовсунівський В.В.

(ініціали та прізвище)

10 12 2021 року

Б.В.

(лісничий (помічник лісничого))

Б.В.

(підпис)

Бовсунівський В.В.

(ініціали та прізвище)

10 12 2021 року

Висновок інженера відділу (сектору) охорони і захисту лісу державного лісгосподарського (лісомисливського) підприємства або представника державного спеціалізованого лісозахисного підприємства щодо необхідності здійснення лісозахисних чи інших заходів з поліпшення санітарного стану лісів за результатами огляду санітарного стану лісової ділянки:

Б.В.

Пров. інж. ОЗЛ

(посада)

Б.В.
(підпис)

В.В. Бовсунівський

(ініціали та прізвище)

14 12 2021 року

ПОВІДОМЛЕННЯ
про появу ознак погіршення санітарного стану лісових насаджень

Житомирська область

ДП «Лугинський лісгосп»

Лісництво Радогощанське урочище _____
квартал № 17 виділ № 24 ділянка № 2 площа 25 га

Таксаційна характеристика насадження

Склад 100% б.к., вік 72 років, бонітет I, середній діаметр 32 см, середня висота 25 м, повнота 0,8, тип лісу б.к., рельєф рівнинний, експозиція _____, ґрунт чорнозем, підріст _____, підлісок _____

Лісопатологічна характеристика насадження

Вид пошкодження насадження (лісова пожежа, буревій, сніголам, обледеніння, відмирання та всихання дерев, захаращеність, об'їдання шкідниками хвої/листя, наявність гусені, масовий літ метеликів, опадання хвої/листя, відлущення кори на стовбурах та інші ознаки, не характерні для нормального стану дерев)

Зашифровано з буревійним пошкодженням та відмиранням та захаращеністю

Ступінь пошкодження, ураження:

слабке
(поодинокі, слабке, середнє, сильне)

Вид розподілу пошкоджених дерев: поодинокі та групові
(поодинокий, груповий, куртинний)

Обсяг ушкодженої деревини на 1 гектарі (окомірно) 20 куб. метрів, у тому числі сухостійної 15 куб. метрів

Ознаки погіршення стану лісових насаджень виявив:

В.Ф. Козуб (посада) В.Ф. (підпис) Василько В.Ф. (ініціали та прізвище)
10 / 12 2021 року

Лісничий (лісничий (помічник лісничого)) В.Ф. (підпис) Василько В.Ф. (ініціали та прізвище)
10 / 12 2021 року

Висновок інженера відділу (сектору) охорони і захисту лісу державного лісгосподарського (лісомисливського) підприємства або представника державного спеціалізованого лісозахисного підприємства щодо необхідності здійснення лісозахисних чи інших заходів з поліпшення санітарного стану лісів за результатами огляду санітарного стану лісової ділянки:

Висновок СРВ

Пров. інж. ОЗЛ
(посада)

В.Ф.
(підпис)

В.В. Бовсунівський
(ініціали та прізвище)

10 / 12 2021 року

ПОВІДОМЛЕННЯ
про появу ознак погіршення санітарного стану лісових насаджень

Житомирська область

ДП «Лугинський лісгосп»

Лісництво Радогощанське урочище _____
квартал № 17 виділ № 25 ділянка № 1 площа 1.0 га

Таксаційна характеристика насадження

Склад 10g+bn, вік 81 років, бонітет Ia, середній діаметр 25 см, середня висота 25 м, повнота 0.8, тип лісу B3Dc, рельєф рівнинний, експозиція _____, ґрунт лесві, підріст _____, підлісок _____

Лісопатологічна характеристика насадження

Вид пошкодження насадження (лісова пожежа, буревій, сніголам, обледеніння, відмирання та всихання дерев, захаращеність, об'їдання шкідниками хвої/листя, наявність гусені, масовий літ метеликів, опадання хвої/листя, відлущення кори на стовбурах та інші ознаки, не характерні для нормального стану дерев) Захаращеність 5% на ділянці рідкісного насадження 2020 року

Ступінь пошкодження, ураження: _____

(поодинокі, слабке, середнє, сильне)

Вид розподілу пошкоджених дерев: _____

(поодинокий, груповий, куртинний)

Обсяг ушкодженої деревини на 1 гектарі (окомірно) 20 куб. метрів, у тому числі сухостійної 15 куб. метрів

Ознаки погіршення стану лісових насаджень виявив: _____

10 12 2021 року (посада) [підпис] (підпис) Бовсунівський В.В. (ініціали та прізвище)

10 12 2021 року (лісничий (помічник лісничого)) [підпис] (підпис) Бовсунівський В.В. (ініціали та прізвище)

Висновок інженера відділу (сектору) охорони і захисту лісу державного лісгосподарського (лісомисливського) підприємства або представника державного спеціалізованого лісозахисного підприємства щодо необхідності здійснення лісозахисних чи інших заходів з поліпшення санітарного стану лісів за результатами огляду санітарного стану лісової ділянки: _____

Пров. інж. ОЗЛ

(посада)

(підпис)

В.В. Бовсунівський

(ініціали та прізвище)

14 12 2021 року

12 2021 року

ПОВІДОМЛЕННЯ
про появу ознак погіршення санітарного стану лісових насаджень

Житомирська область

ДП «Лугинський лісгосп»

Лісництво Радогощанське урочище _____
квартал № 23 виділ № 19 ділянка № _____ площа 4,3 га

Таксаційна характеристика насадження

Склад БС 15, 19, 14 вік 81 років, бонітет I, середній діаметр 35 см, середня висота 28 м, повнота 07, тип лісу БСРБС, рельєф хвилястий, експозиція _____, ґрунт середній, каштановий, підзолистий, підріст _____, підлісок _____

Лісопатологічна характеристика насадження

Вид пошкодження насадження (лісова пожежа, буревій, сніголам, обледеніння, відмирання та всихання дерев, захаращеність, об'їдання шкідниками хвої/листя, наявність гусені, масовий літ метеликів, опадання хвої/листя, відлущення кори на стовбурах та інші ознаки, не характерні для нормального стану дерев)

Пошкодження деревостану низового рухливого пожежею 2020 року

Ступінь пошкодження, ураження:

слабке

(поодинокі, слабке, середнє, сильне)

Вид розподілу пошкоджених дерев:

поодинокі

(поодинокий, груповий, куртинний)

Обсяг ушкодженої деревини на 1 гектарі (окомірно) 15 куб. метрів, у тому числі сухостійної 10 куб. метрів

Ознаки погіршення стану лісових насаджень виявив:

М.Р. БІЗ
(посада)

[Підпис]
(підпис)

Потайчук Н.С.
(ініціали та прізвище)

10 12 2021 року

[Підпис]
(лісничий (помічник лісничого))

[Підпис]
(підпис)

Кобаль Р.Р.
(ініціали та прізвище)

10 12 2021 року

Висновок інженера відділу (сектору) охорони і захисту лісу державного лісгосподарського (лісомисливського) підприємства або представника державного спеціалізованого лісозахисного підприємства щодо необхідності здійснення лісозахисних чи інших заходів з поліпшення санітарного стану лісів за результатами огляду санітарного стану лісової ділянки:

Потайчук Н.С.

Пров. інж. ОЗЛ
(посада)

[Підпис]
(підпис)

В.В. Бовсунівський
(ініціали та прізвище)

14 10 2021 року

ПОВІДОМЛЕННЯ
про появу ознак погіршення санітарного стану лісових насаджень

Житомирська область

ДП «Лугинський лісгосп»

Лісництво Радогощанське урочище _____
квартал № 23 виділ № 34 ділянка № _____ площа 0,6 га

Таксаційна характеристика насадження

Склад 85% 25л вік 21 років, бонітет Іа, середній діаметр 32 см, середня висота 26 м, повнота 0,5, тип лісу С/В, рельєф рівнинний, експозиція _____, ґрунт середньомісний, підріст _____, підлісок _____

Лісопатологічна характеристика насадження

Вид пошкодження насадження (лісова пожежа, буревій, сніголам, обледеніння, відмирання та всихання дерев, захаращеність, об'їдання шкідниками хвої/листя, наявність гусені, масовий літ метеликів, опадання хвої/листя, відлущення кори на стовбурах та інші ознаки, не характерні для нормального стану дерев) _____

Ступінь пошкодження, ураження: _____

(поодинокі, слабке, середнє, сильне)

Вид розподілу пошкоджених дерев: _____

(поодинокий, груповий, куртинний)

Обсяг ушкодженої деревини на 1 гектарі (окомірно) 15 куб. метрів, у тому числі сухостійної 10 куб. метрів

Ознаки погіршення стану лісових насаджень виявив:

10 12 2021 року (посада) _____ (підпис) _____ (ініціали та прізвище) _____

10 12 2021 року (лісничий (помічник лісничого) _____ (підпис) _____ (ініціали та прізвище) _____

Висновок інженера відділу (сектору) охорони і захисту лісу державного лісгосподарського (лісомисливського) підприємства або представника державного спеціалізованого лісозахисного підприємства щодо необхідності здійснення лісозахисних чи інших заходів з поліпшення санітарного стану лісів за результатами огляду санітарного стану лісової ділянки: _____

Пров. інж. ОЗЛ

(посада)

_____ (підпис)

В.В. Бовсунівський

(ініціали та прізвище)

14 12 2021 року

ПОВІДОМЛЕННЯ
про появу ознак погіршення санітарного стану лісових насаджень

Житомирська область

ДП «Лугинський лісгосп»

Лісництво Радогощанське урочище _____
квартал № 26 виділ № 8 ділянка № _____ площа 1.6 га

Таксаційна характеристика насадження

Склад 60, 25, 20, вік 66 років, бонітет ІІ, середній діаметр 36 см, середня висота 29 м, повнота 0,6, тип лісу Б, 20, рельєф рівнинний, експозиція _____, ґрунт чорнозем, підріст _____, підлісок _____

Лісопатологічна характеристика насадження

Вид пошкодження насадження (лісова пожежа, буревій, сніголам, обледеніння, відмирання та всихання дерев, захаращеність, об'їдання шкідниками хвої/листя, наявність гусені, масовий літ метеликів, опадання хвої/листя, відлущення кори на стовбурах та інші ознаки, не характерні для нормального стану дерев)

Пошкодження деревини лісової насади 2020 року

Ступінь пошкодження, ураження:

сильне

(поодинокі, слабке, середнє, сильне)

Вид розподілу пошкоджених дерев:

групи

(поодинокий, груповий, куртинний)

Обсяг ушкодженої деревини на 1 гектарі (окомірно) 15 куб. метрів, у тому числі сухостійної 10 куб. метрів

Ознаки погіршення стану лісових насаджень виявив:

лісн. лісн. одх 1.5.3

(посада)

Р.С.

(підпис)

Бовсунівський В.В.

(ініціали та прізвище)

10 12 2021 року

лісничий

(лісничий (помічник лісничого)

Р.С.

(підпис)

Бовсунівський В.В.

(ініціали та прізвище)

10 12 2021 року

Висновок інженера відділу (сектору) охорони і захисту лісу державного лісгосподарського (лісомисливського) підприємства або представника державного спеціалізованого лісозахисного підприємства щодо необхідності здійснення лісозахисних чи інших заходів з поліпшення санітарного стану лісів за результатами огляду санітарного стану лісової ділянки:

Підпис: СРД

Пров. інж. ОЗЛ

(посада)

Р.С.

(підпис)

В.В. Бовсунівський

(ініціали та прізвище)

14 2 2021 року

ПОВІДОМЛЕННЯ
про появу ознак погіршення санітарного стану лісових насаджень

Житомирська область

ДП «Лугинський лісгосп»

Лісництво Радогощанське урочище _____
квартал № 30 виділ № 8 ділянка № _____ площа 2,8 га

Таксаційна характеристика насадження

Склад 95% Бп + 0,5% Дз вік 32 років, бонітет Ia, середній діаметр 20 см, середня висота 16 м, повнота 0,7, тип лісу б. р., рельєф хвилястий, експозиція _____, ґрунт листяно-бурий, підріст _____, підлісок _____

Лісопатологічна характеристика насадження

Вид пошкодження насадження (лісова пожежа, буревій, сніголам, обледеніння, відмирання та всихання дерев, захаращеність, об'їдання шкідниками хвої/листя, наявність гусені, масовий літ метеликів, опадання хвої/листя, відлущення кори на стовбурах та інші ознаки, не характерні для нормального стану дерев)

Висихання деревостану лісового, значна частина 2020 р.

Ступінь пошкодження, ураження:

середнє

(поодинокі, слабке, середнє, сильне)

Вид розподілу пошкоджених дерев:

група

(поодинокий, груповий, куртинний)

Обсяг ушкодженої деревини на 1 гектарі (окомірно) 10 куб. метрів, у тому числі сухостійної 5 куб. метрів

Ознаки погіршення стану лісових насаджень виявив:

М.Р. Б. 12.4

(посада)

Р.Р.

(підпис)

Р.Р. Б.В.

(ініціали та прізвище)

10 12 2021 року

М.Р. Б.

(лісничий (помічник лісничого)

Р.Р.

(підпис)

Р.Р. Б.В.

(ініціали та прізвище)

10 12 2021 року

Висновок інженера відділу (сектору) охорони і захисту лісу державного лісгосподарського (лісомисливського) підприємства або представника державного спеціалізованого лісозахисного підприємства щодо необхідності здійснення лісозахисних чи інших заходів з поліпшення санітарного стану лісів за результатами огляду санітарного стану лісової ділянки:

Підпис Р.Р.

Пров. інж. ОЗЛ

(посада)

Р.Р.

(підпис)

В.В. Бовсунівський

(ініціали та прізвище)

14 12 2021 року

ПОВІДОМЛЕННЯ
про появу ознак погіршення санітарного стану лісових насаджень

Житомирська область

ДП «Лугинський лісгосп»

Лісництво Радогощанське урочище _____
квартал № 30 виділ № 19 ділянка № _____ площа 0,5 га

Таксаційна характеристика насадження

Склад 100% B₂ + B₃, вік 78 років, бонітет Іа, середній діаметр 36 см, середня висота 28 м, повнота 0,5, тип лісу В₂ДС, рельєф рівнинний, експозиція _____, ґрунт лисовий, торф'яний, підріст _____, підлісок _____

Лісопатологічна характеристика насадження

Вид пошкодження насадження (лісова пожежа, буревій, сніголам, обледеніння, відмирання та всихання дерев, захаращеність, об'їдання шкідниками хвої/листя, наявність гусені, масовий літ метеликів, опадання хвої/листя, відлущення кори на стовбурах та інші ознаки, не характерні для нормального стану дерев)

Пошкодження деревостану низового рухливого пожежою 2020р.

Ступінь пошкодження, ураження:

слабке

(поодинокі, слабке, середнє, сильне)

Вид розподілу пошкоджених дерев:

групове

(поодинокий, груповий, куртинний)

Обсяг ушкодженої деревини на 1 гектарі (окомірно) 15 куб. метрів, у тому числі сухостійної 10 куб. метрів

Ознаки погіршення стану лісових насаджень виявив:

м.р. лісу обр. №4

(посада)

[підпис]

(підпис)

Мехонь В.В.

(ініціали та прізвище)

10 12 2021 року

лісничий

(лісничий (помічник лісничого))

[підпис]

(підпис)

Ковань Р.П.

(ініціали та прізвище)

10 12 2021 року

Висновок інженера відділу (сектору) охорони і захисту лісу державного лісгосподарського (лісомисливського) підприємства або представника державного спеціалізованого лісозахисного підприємства щодо необхідності здійснення лісозахисних чи інших заходів з поліпшення санітарного стану лісів за результатами огляду санітарного стану лісової ділянки:

Ришко ЄРВ.

Пров. інж. ОЗЛ

(посада)

[підпис]

(підпис)

В.В. Бовсунівський

(ініціали та прізвище)

14 12

2021 року

ПОВІДОМЛЕННЯ
про появу ознак погіршення санітарного стану лісових насаджень

Житомирська область

ДП «Лугинський лісгосп»

Лісництво Радогощанське урочище _____
квартал № 30 виділ № 29 ділянка № _____ площа 0,9 га

Таксаційна характеристика насадження

Склад 109, вік 81 років, бонітет 1, середній діаметр 36 см, середня висота 26 м, повнота 0,6, тип лісу СРД, рельєф рівнинний, експозиція _____, ґрунт мелі; суглинки, підріст _____, підлісок _____

Лісопатологічна характеристика насадження

Вид пошкодження насадження (лісова пожежа, буревій, сніголам, обледеніння, відмирання та всихання дерев, захаращеність, об'їдання шкідниками хвої/листя, наявність гусені, масовий літ метеликів, опадання хвої/листя, відлущення кори на стовбурах та інші ознаки, не характерні для нормального стану дерев)

Пошкодження деревини назовні деревних стовбурів

Ступінь пошкодження, ураження:

слабке

(поодинокі, слабке, середнє, сильне)

Вид розподілу пошкоджених дерев:

групове

(поодинокий, груповий, куртинний)

Обсяг ушкодженої деревини на 1 гектарі (окомірно) 15 куб. метрів, у тому числі сухостійної 10 куб. метрів

Ознаки погіршення стану лісових насаджень виявив:

10.12.2021

(посада)

[підпис]

(підпис)

Шакель В.В.

(ініціали та прізвище)

10 12 2021 року

[підпис]

(лісничий (помічник лісничого))

[підпис]

(підпис)

Котенко Р.П.

(ініціали та прізвище)

10 12 2021 року

Висновок інженера відділу (сектору) охорони і захисту лісу державного лісгосподарського (лісомисливського) підприємства або представника державного спеціалізованого лісозахисного підприємства щодо необхідності здійснення лісозахисних чи інших заходів з поліпшення санітарного стану лісів за результатами огляду санітарного стану лісової ділянки:

Підписав [підпис]

Пров. інж. ОЗЛ

(посада)

[підпис]

(підпис)

В.В. Бовсунівський

(ініціали та прізвище)

14 12 2021 року

ПОВІДОМЛЕННЯ
про появу ознак погіршення санітарного стану лісових насаджень

Житомирська область

ДП «Лугинський лісгосп»

Лісництво Радогощанське урочище _____
квартал № 32 виділ № 19 ділянка № _____ площа 1,2 га

Таксаційна характеристика насадження

Склад Б, С, Д, Е, вік 65 років, бонітет 1, середній діаметр 26 см, середня висота 24 м, повнота 67, тип лісу б, в, г, рельєф рівнинний, експозиція _____, ґрунт середньомісний, підріст _____, підлісок _____

Лісопатологічна характеристика насадження

Вид пошкодження насадження (лісова пожежа, буревій, сніголам, обледеніння, відмирання та всихання дерев, захаращеність, об'їдання шкідниками хвої/листя, наявність гусені, масовий літ метеликів, опадання хвої/листя, відлущення кори на стовбурах та інші ознаки, не характерні для нормального стану дерев) _____

Ступінь пошкодження, ураження: _____

(поодинокі, слабке, середнє, сильне)

Вид розподілу пошкоджених дерев: _____
(поодинокий, груповий, куртинний)

Обсяг ушкодженої деревини на 1 гектарі (окомірно) 15 куб. метрів, у тому числі сухостійної 10 куб. метрів

Ознаки погіршення стану лісових насаджень виявив:

м.р. лісу №1 В.В. Захарчук В.В.
(посада) (підпис) (ініціали та прізвище)
10 12 2021 року

лісничий В.В. Кісенок Р.Р.
(лісничий (помічник лісничого) (підпис) (ініціали та прізвище)
10 12 2021 року

Висновок інженера відділу (сектору) охорони і захисту лісу державного лісгосподарського (лісомисливського) підприємства або представника державного спеціалізованого лісозахисного підприємства щодо необхідності здійснення лісозахисних чи інших заходів з поліпшення санітарного стану лісів за результатами огляду санітарного стану лісової ділянки:

Пров інж. ОЗЛ
(посада)

_____ (підпис)

В.В. Бовсунівський
(ініціали та прізвище)

14 12 2021 року

ПОВІДОМЛЕННЯ
про появу ознак погіршення санітарного стану лісових насаджень

Житомирська область

ДП «Лугинський лісгосп»

Лісництво Радогощанське урочище _____
квартал № 32 виділ № 31 ділянка № _____ площа 8.5 га

Таксаційна характеристика насадження

Склад 105+61, вік 66 років, бонітет 1, середній діаметр 28 см, середня висота 25 м, повнота 0.8, тип лісу 6780, рельєф рівнинний, експозиція _____, ґрунт чорнозем, підріст _____, підлісок _____

Лісопатологічна характеристика насадження

Вид пошкодження насадження (лісова пожежа, буревій, сніголам, обледеніння, відмирання та всихання дерев, захаращеність, об'їдання шкідниками хвої/листя, наявність гусені, масовий літ метеликів, опадання хвої/листя, відлущення кори на стовбурах та інші ознаки, не характерні для нормального стану дерев)

Пошкодження з бурхливим корозією; відмирання та всихання дерев

Ступінь пошкодження, ураження:

середнє
(поодинокі, слабке, середнє, сильне)

Вид розподілу пошкоджених дерев: поодинокі та групові
(поодинокі, групові, куртинні)

Обсяг ушкодженої деревини на 1 гектарі (окомірно) 20 куб. метрів, у тому числі сухостійної 15 куб. метрів

Ознаки погіршення стану лісових насаджень виявив:

м.р. лісгосп №1 [підпис] Закарчук В.В.
(посада) (підпис) (ініціали та прізвище)

10 12 2021 року

[підпис] [підпис] Кобаль Р.Р.
(лісничий (помічник лісничого)) (підпис) (ініціали та прізвище)

10 12 2021 року

Висновок інженера відділу (сектору) охорони і захисту лісу державного лісгосподарського (лісомисливського) підприємства або представника державного спеціалізованого лісозахисного підприємства щодо необхідності здійснення лісозахисних чи інших заходів з поліпшення санітарного стану лісів за результатами огляду санітарного стану лісової ділянки:

[підпис]

Пров. інж. ОЗЛ
(посада)

[підпис]
(підпис)

В.В. Бовсунівський
(ініціали та прізвище)

14 12 2021 року

ПОВІДОМЛЕННЯ
про появу ознак погіршення санітарного стану лісових насаджень

Житомирська область

ДП «Лугинський лісгосп»

Лісництво Радогощанське урочище _____
квартал № 41 виділ № 21 ділянка № _____ площа 2,0 га

Таксаційна характеристика насадження

Склад 95% Д. біл., вік 66 років, бонітет 1а, середній діаметр 36 см, середня висота 27 м, повнота 0,6, тип лісу б.д., рельєф рівнинний, експозиція _____, ґрунт чорнозем, підріст _____, підлісок _____

Лісопатологічна характеристика насадження

Вид пошкодження насадження (лісова пожежа, буревій, сніголам, обледеніння, відмирання та всихання дерев, захаращеність, об'їдання шкідниками хвої/листя, наявність гусені, масовий літ метеликів, опадання хвої/листя, відлущення кори на стовбурах та інші ознаки, не характерні для нормального стану дерев)

Пошкодження деревостану низового рудилового потягою
2020 р.

Ступінь пошкодження, ураження:

слабке
(поодинокі, слабке, середнє, сильне)

Вид розподілу пошкоджених дерев:

групово
(поодинокі, груповий, куртинний)

Обсяг ушкодженої деревини на 1 гектарі (окомірно) 15 куб. метрів, у тому числі сухостійної 10 куб. метрів

Ознаки погіршення стану лісових насаджень виявив:

ш.р. лісу об'єкт №5 Р Курпак М.М.
(посада) (підпис) (ініціали та прізвище)
10 12 2021 року

лісничий Р Коваль Р.Р.
(лісничий (помічник лісничого) (підпис) (ініціали та прізвище)
10 12 2021 року

Висновок інженера відділу (сектору) охорони і захисту лісу державного лісгосподарського (лісомисливського) підприємства або представника державного спеціалізованого лісозахисного підприємства щодо необхідності здійснення лісозахисних чи інших заходів з поліпшення санітарного стану лісової ділянки:

Погіршення стану лісової ділянки.

Гров інж. ОЗЛ

(посада)

В

(підпис)

В.В. Бовсунівський

(ініціали та прізвище)

14

12

2021 року

ПОВІДОМЛЕННЯ
про появу ознак погіршення санітарного стану лісових насаджень

Житомирська область

ДП «Лугинський лісгосп»

Лісництво Радогощанське урочище _____
квартал № 42 виділ № 9 ділянка № - площа 4,8 га

Таксаційна характеристика насадження

Склад Я, ІБн, вік 52 років, бонітет Іа, середній діаметр 26 см, середня висота 23 м, повнота 0,7, тип лісу В, ДСД, рельєф рівнинний, експозиція _____, ґрунт чорнозем, підріст _____, підлісок _____

Лісопатологічна характеристика насадження

Вид пошкодження насадження (лісова пожежа, буревій, сніголам, обледеніння, відмирання та всихання дерев, захаращеність, об'їдання шкідниками хвої/листя, наявність гусені, масовий літ метеликів, опадання хвої/листя, відлущення кори на стовбурах та інші ознаки, не характерні для нормального стану дерев)

Висхідні пошкодження наслідком ураження паразитами 2020 року.

Ступінь пошкодження, ураження:

слабке

(поодинокі, слабке, середнє, сильне)

Вид розподілу пошкоджених дерев:

групи

(поодинокий, груповий, куртинний)

Обсяг ушкодженої деревини на 1 гектарі (окомірно) 15 куб. метрів, у тому числі сухостійної 10 куб. метрів

Ознаки погіршення стану лісових насаджень виявив:

І. І. І. № 5

(посада)

К

(підпис)

Гуркав М. М.

(ініціали та прізвище)

10 12 2021 року

Лісничий

(лісничий (помічник лісничого)

Р. Р.

(підпис)

Роберт Р. Р.

(ініціали та прізвище)

10 12 2021 року

Висновок інженера відділу (сектору) охорони і захисту лісу державного лісгосподарського (лісомисливського) підприємства або представника державного спеціалізованого лісозахисного підприємства щодо необхідності здійснення лісозахисних чи інших заходів з поліпшення санітарного стану лісів за результатами огляду санітарного стану лісової ділянки:

Питання є в. в.

Пров. інж. ОЗЛ

(посада)

Г
(підпис)

В. В. Бовсунівський

(ініціали та прізвище)

14 12 2021 року

ПОВІДОМЛЕННЯ
про появу ознак погіршення санітарного стану лісових насаджень

Житомирська область

ДП «Лугинський лісгосп»

Лісництво Радогощанське урочище _____
квартал № 48 виділ № 14 ділянка № - площа 0,9 га

Таксаційна характеристика насадження

Склад БСДБн, вік 86 років, бонітет 1, середній діаметр 38 см, середня висота 22 м, повнота 0,6, тип лісу БДБн, рельєф рівнинний, експозиція -, ґрунт світло-листяний, підгірний, підріст _____, підлісок _____

Лісопатологічна характеристика насадження

Вид пошкодження насадження (лісова пожежа, буревій, сніголам, обледеніння, відмирання та всихання дерев, захаращеність, об'їдання шкідниками хвої/листя, наявність гусені, масовий літ метеликів, опадання хвої/листя, відлущення кори на стовбурах та інші ознаки, не характерні для нормального стану дерев)

Ушкодження деревостану низовою рухливою потугою 2020 року

Ступінь пошкодження, ураження:

середнє

(поодинокі, слабе, середнє, сильне)

Вид розподілу пошкоджених дерев: групово

(поодинокий, груповий, куртинний)

Обсяг ушкодженої деревини на 1 гектарі (окомірно) 15 куб. метрів, у тому числі сухостійної 10 куб. метрів

Ознаки погіршення стану лісових насаджень виявив:

м.р. мей 882 №5
(посада)

K
(підпис)

Гуркав М.М.
(ініціали та прізвище)

10 12 2021 року

Лісничий
(лісничий (помічник лісничого))

РП
(підпис)

Ковалев Р.П.
(ініціали та прізвище)

10 12 2021 року

Висновок інженера відділу (сектору) охорони і захисту лісу державного лісгосподарського (лісомисливського) підприємства або представника державного спеціалізованого лісозахисного підприємства щодо необхідності здійснення лісозахисних чи інших заходів з поліпшення санітарного стану лісів за результатами огляду санітарного стану лісової ділянки:

Гуркав Р.П.

Пров. інж. ОЗЛ
(посада)

91-
(підпис)

В.В. Бовсунівський
(ініціали та прізвище)

14 12 2021 року

ПОВІДОМЛЕННЯ
про появу ознак погіршення санітарного стану лісових насаджень

Житомирська область

ДП «Лугинський лісгосп»

Лісництво Радогощанське урочище _____
квартал № 48 виділ № 18 ділянка № _____ площа 2,7 га

Таксаційна характеристика насадження

Склад 50,36% 20,1% вік 75 років, бонітет 7, середній діаметр 38 см, середня висота 26 м, повнота 0,6, тип лісу В3 А, рельєф рівнинний, експозиція _____, ґрунт чорв. каштан. підріст _____, підлісок _____

Лісопатологічна характеристика насадження

Вид пошкодження насадження (лісова пожежа, буревій, сніголам, обледеніння, відмирання та всихання дерев, захаращеність, об'їдання шкідниками хвої/листя, наявність гусені, масовий літ метеликів, опадання хвої/листя, відлущення кори на стовбурах та інші ознаки, не характерні для нормального стану дерев)

Пошкодження деревостану мушкетерською, рудковою, потужною
вогнем.

Ступінь пошкодження, ураження:

середнє

(поодинокі, слабке, середнє, сильне)

Вид розподілу пошкоджених дерев:

групово

(поодинокий, груповий, куртинний)

Обсяг ушкодженої деревини на 1 гектарі (окомірно) 15 куб. метрів, у тому числі сухостійної 10 куб. метрів

Ознаки погіршення стану лісових насаджень виявив:

ш.р. лісу об'єкт №5

(посада)

[підпис]

(підпис)

Муркаш М.М.

(ініціали та прізвище)

10 12 2021 року

лісничий

(лісничий (помічник лісничого))

[підпис]

(підпис)

Коваль Р.Г.

(ініціали та прізвище)

10 12 2021 року

Висновок інженера відділу (сектору) охорони і захисту лісу державного лісгосподарського (лісомисливського) підприємства або представника державного спеціалізованого лісозахисного підприємства щодо необхідності здійснення лісозахисних чи інших заходів з поліпшення санітарного стану лісів за результатами огляду санітарного стану лісової ділянки:

Муркаш Р.Г.

Пров. інж. ОЗЛ

(посада)

[підпис]

(підпис)

В.В. Бовсунівський

(ініціали та прізвище)

14 12 2021 року

ПОВІДОМЛЕННЯ
про появу ознак погіршення санітарного стану лісових насаджень

Житомирська область

ДП «Лугинський лісгосп»

Лісництво Радогощанське урочище _____
квартал № 48 виділ № 28 ділянка № - площа 1.0 га

Таксаційна характеристика насадження

Склад 80% 25л + 20% д вік 20 років, бонітет Іа, середній діаметр 26 см, середня висота 26 м, повнота 0.6, тип лісу Б.ДС, рельєф рівнинний, експозиція _____, ґрунт чорнозем, підріст _____, підлісок _____

Лісопатологічна характеристика насадження

Вид пошкодження насадження (лісова пожежа, буревій, сніголам, обледеніння, відмирання та всихання дерев, захаращеність, об'їдання шкідниками хвої/листя, наявність гусені, масовий літ метеликів, опадання хвої/листя, відлущення кори на стовбурах та інші ознаки, не характерні для нормального стану дерев)

Пошкодження деревостану низового рухливого потієм 2020 року

Ступінь пошкодження, ураження:

слабке

(поодинокі, слабке, середнє, сильне)

Вид розподілу пошкоджених дерев

групове

(поодинокий, груповий, куртинний)

Обсяг ушкодженої деревини на 1 гектарі (окомірно) 15 куб. метрів, у тому числі сухостійної 10 куб. метрів

Ознаки погіршення стану лісових насаджень виявив:

дир. лісу обш. № 5

(посада)

[підпис]

(підпис)

Бурко М. М.

(ініціали та прізвище)

10 12 2021 року

лісничий

(лісничий (помічник лісничого))

[підпис]

(підпис)

Коваль Р. Р.

(ініціали та прізвище)

10 12 2021 року

Висновок інженера відділу (сектору) охорони і захисту лісу державного лісгосподарського (лісомисливського) підприємства або представника державного спеціалізованого лісозахисного підприємства щодо необхідності здійснення лісозахисних чи інших заходів з поліпшення санітарного стану лісів за результатами огляду санітарного стану лісової ділянки:

Лісничий СРБ.

Пров. інж. ОЗЛ

(посада)

[підпис]

(підпис)

В.В. Бовсунівський

(ініціали та прізвище)

14 12 2021 року

ПОВІДОМЛЕННЯ
про появу ознак погіршення санітарного стану лісових насаджень

Житомирська область

ДП «Лугинський лісгосп»

Лісництво Радогощанське урочище _____
квартал № 50 виділ № 14 ділянка № _____ площа 9,6 га

Таксаційна характеристика насадження

Склад 4048,25, вік 66 років, бонітет Іа, середній діаметр 33 см, середня висота 26 м, повнота 0,7, тип лісу Б.2С, рельєф рівнинний, експозиція _____, ґрунт чорнозем, підріст _____, підлісок _____

Лісопатологічна характеристика насадження

Вид пошкодження насадження (лісова пожежа, буревій, сніголам, обледеніння, відмирання та всихання дерев, захаращеність, об'їдання шкідниками хвої/листя, наявність гусені, масовий літ метеликів, опадання хвої/листя, відлущення кори на стовбурах та інші ознаки, не характерні для нормального стану дерев)

Пошкодження деревостану низовою рухливою пожегою 2020 року

Ступінь пошкодження, ураження:

слабке

(поодинокі, слабке, середнє, сильне)

Вид розподілу пошкоджених дерев:

групове

(поодинокий, груповий, куртинний)

Обсяг ушкодженої деревини на 1 гектарі (окомірно) 15 куб. метрів, у тому числі сухостійної 10 куб. метрів

Ознаки погіршення стану лісових насаджень виявив:

10 12 2021 року

(посада)

[Підпис]

(підпис)

Шевель В.В.

(ініціали та прізвище)

10 12 2021 року

[Підпис]

(лісничий (помічник лісничого))

[Підпис]

(підпис)

Коваль Р.П.

(ініціали та прізвище)

10 12 2021 року

Висновок інженера відділу (сектору) охорони і захисту лісу державного лісгосподарського (лісомисливського) підприємства або представника державного спеціалізованого лісозахисного підприємства щодо необхідності здійснення лісозахисних чи інших заходів з поліпшення санітарного стану лісів за результатами огляду санітарного стану лісової ділянки:

Лугинський лісгосп

Пров. інж. ОЗЛ

(посада)

[Підпис]

(підпис)

В.В. Бовсунівський

(ініціали та прізвище)

14 12 2021 року

ПОВІДОМЛЕННЯ
про появу ознак погіршення санітарного стану лісових насаджень

Житомирська область

ДП «Лугинський лісгосп»

Лісництво Радогощанське урочище _____
квартал № 52 виділ № 23 ділянка № _____ площа 0,9 га

Таксаційна характеристика насадження

Склад 30,35m, вік 91 років, бонітет I, середній діаметр 36 см, середня висота 27 м, повнота 0,6, тип лісу СРДС, рельєф рівнинний, експозиція _____, ґрунт чорнозем, підріст _____, підлісок _____

Лісопатологічна характеристика насадження

Вид пошкодження насадження (лісова пожежа, буревій, сніголам, обледеніння, відмирання та всихання дерев, захаращеність, об'їдання шкідниками хвої/листя, наявність гусені, масовий літ метеликів, опадання хвої/листя, відлущення кори на стовбурах та інші ознаки, не характерні для нормального стану дерев)

Висихання деревостану, низька продуктивність насаджень

Ступінь пошкодження, ураження:

мале

(поодинокі, слабке, середнє, сильне)

Вид розподілу пошкоджених дерев:

групові

(поодинокий, груповий, куртинний)

Обсяг ушкодженої деревини на 1 гектарі (окомірно) 15 куб. метрів, у тому числі сухостійної 10 куб. метрів

Ознаки погіршення стану лісових насаджень виявив:

пр. лісц. об'єкт № 4

(посада)

[підпис]

(підпис)

Масенко В. В.

(ініціали та прізвище)

10 12 2021 року

[підпис]

(лісничий (помічник лісничого))

[підпис]

(підпис)

Коваль Р. Р.

(ініціали та прізвище)

10 12 2021 року

Висновок інженера відділу (сектору) охорони і захисту лісу державного лісгосподарського (лісомисливського) підприємства або представника державного спеціалізованого лісозахисного підприємства щодо необхідності здійснення лісозахисних чи інших заходів з поліпшення санітарного стану лісів за результатами огляду санітарного стану лісової ділянки:

Підписані СРДС

Пров. інж. ОЗЛ

(посада)

[підпис]

(підпис)

В.В. Бовсунівський

(ініціали та прізвище)

14 12 2021 року

14 12 2021 року

ПОВІДОМЛЕННЯ
про появу ознак погіршення санітарного стану лісових насаджень

Житомирська область

ДП «Лугинський лісгосп»

Лісництво Радогощанське урочище _____
квартал № 59 виділ № 35 ділянка № _____ площа 3,0 га

Таксаційна характеристика насадження

Склад БГР25л, вік 36 років, бонітет I, середній діаметр 32 см, середня висота 26 м, повнота 0,6, тип лісу БГР2С, рельєф рівнинний, експозиція _____, ґрунт підб. ґрунт, підріст _____, підлісок _____

Лісопатологічна характеристика насадження

Вид пошкодження насадження (лісова пожежа, буревій, сніголам, обледеніння, відмирання та всихання дерев, захаращеність, об'їдання шкідниками хвої/листя, наявність гусені, масовий літ метеликів, опадання хвої/листя, відлущення кори на стовбурах та інші ознаки, не характерні для нормального стану дерев)

Пошкодження деревостану буревієм, який вивів дерева з нормального стану.

Ступінь пошкодження, ураження:

середнє

(поодинокі, слабке, середнє, сильне)

Вид розподілу пошкоджених дерев:

групи

(поодинокі, групові, куртинні)

Обсяг ушкодженої деревини на 1 гектарі (окомірно) 15 куб. метрів, у тому числі сухостійної 10 куб. метрів

Ознаки погіршення стану лісових насаджень виявив:

м.р. лісн. б-х №5

(посада)

[підпис]

(підпис)

[ініціали та прізвище]

(ініціали та прізвище)

10 12 2021 року

[підпис]

(лісничий (помічник лісничого))

[підпис]

(підпис)

[ініціали та прізвище]

(ініціали та прізвище)

10 12 2021 року

Висновок інженера відділу (сектору) охорони і захисту лісу державного лісгосподарського (лісомисливського) підприємства або представника державного спеціалізованого лісозахисного підприємства щодо необхідності здійснення лісозахисних чи інших заходів з поліпшення санітарного стану лісів за результатами огляду санітарного стану лісової ділянки:

[підпис]

Пров. інж. ОЗЛ

(посада)

[підпис]

(підпис)

В.В. Бовсунівський

(ініціали та прізвище)

14 12 2021 року

ПОВІДОМЛЕННЯ
про появу ознак погіршення санітарного стану лісових насаджень

Житомирська область

ДП «Лугинський лісгосп»

Лісництво Радогощанське урочище _____
квартал № 56 виділ № 28 ділянка № _____ площа 1,1 га

Таксаційна характеристика насадження

Склад 100 вік 41 років, бонітет Іа, середній діаметр 26 см, середня висота 26 м, повнота 0,6, тип лісу Б.2С, рельєф рівнинний, експозиція _____, ґрунт середньопідзолисто-лісовий, підріст _____, підлісок _____

Лісопатологічна характеристика насадження

Вид пошкодження насадження (лісова пожежа, буревій, сніголам, обледеніння, відмирання та всихання дерев, захаращеність, об'їдання шкідниками хвої/листя, наявність гусені, масовий літ метеликів, опадання хвої/листя, відлущення кори на стовбурах та інші ознаки, не характерні для нормального стану дерев)

Відмирання з буревійним пошкодженням; відливання та відмирання хвої

Ступінь пошкодження, ураження:

мале

(поодинокі, слабке, середнє, сильне)

Вид розподілу пошкоджених дерев: поодинокі та групові

(поодинокий, груповий, куртинний)

Обсяг ушкодженої деревини на 1 гектарі (окомірно) 15 куб. метрів, у тому числі сухостійної 10 куб. метрів

Ознаки погіршення стану лісових насаджень виявив:

м.р. п.п. № 4

(посада)

В.В.

(підпис)

Михайло В.В.

(ініціали та прізвище)

10 12 2021 року

Лісничий

(лісничий (помічник лісничого))

Р.П.

(підпис)

Коваленко Р.П.

(ініціали та прізвище)

10 12 2021 року

Висновок інженера відділу (сектору) охорони і захисту лісу державного лісгосподарського (лісомисливського) підприємства або представника державного спеціалізованого лісозахисного підприємства щодо необхідності здійснення лісозахисних чи інших заходів з поліпшення санітарного стану лісів за результатами огляду санітарного стану лісової ділянки:

Міжлісся СРБ

Пров. інж. ОЗЛ

(посада)

В.В.
(підпис)

В.В. Бовсунівський

(ініціали та прізвище)

14 12 2021 року

ПОВІДОМЛЕННЯ
про появу ознак погіршення санітарного стану лісових насаджень

Житомирська область

ДП «Лугинський лісгосп»

Лісництво Радогощанське урочище _____
квартал № 56 виділ № 32 ділянка № _____ площа 3,3 га

Таксаційна характеристика насадження

Склад Б3 25 22, вік 21 років, бонітет Іа, середній діаметр 32 см, середня висота 26 м, повнота 0,8, тип лісу Б3 25, рельєф рівнинний, експозиція _____, ґрунт чорноз., підріст _____, підлісок _____

Лісопатологічна характеристика насадження

Вид пошкодження насадження (лісова пожежа, буревій, сніголам, обледеніння, відмирання та всихання дерев, захаращеність, об'їдання шкідниками хвої/листя, наявність гусені, масовий літ метеликів, опадання хвої/листя, відлущення кори на стовбурах та інші ознаки, не характерні для нормального стану дерев) _____

Ступінь пошкодження, ураження: _____

(поодинокі, слабке, середнє, сильне)

Вид розподілу пошкоджених дерев: поодинокі та групові
(поодинокий, груповий, куртинний)

Обсяг ушкодженої деревини на 1 гектарі (окомірно) 15 куб. метрів, у тому числі сухостійної 10 куб. метрів

Ознаки погіршення стану лісових насаджень виявив:

10 12 2021 року (посада) _____ (підпис) _____ (ініціали та прізвище) _____

10 12 2021 року (лісничий (помічник лісничого) _____ (підпис) _____ (ініціали та прізвище) _____

Висновок інженера відділу (сектору) охорони і захисту лісу державного лісгосподарського (лісомисливського) підприємства або представника державного спеціалізованого лісозахисного підприємства щодо необхідності здійснення лісозахисних чи інших заходів з поліпшення санітарного стану лісів за результатами огляду санітарного стану лісової ділянки: _____

Пров. інж. ОЗЛ
(посада)

(підпис)

В.В. Бовсунівський
(ініціали та прізвище)

14 10 2021 року

ПОВІДОМЛЕННЯ
про появу ознак погіршення санітарного стану лісових насаджень

Житомирська область

ДП «Лугинський лісгосп»

Лісництво Радогощанське урочище _____
квартал № 59 виділ № 41 ділянка № _____ площа 11,6 га

Таксаційна характеристика насадження

Склад 100% B₃ + B₂ + B₁ + D вік 66 років, бонітет 7, середній діаметр 26 см, середня висота 23 м, повнота 0,8, тип лісу B₂ DC, рельєф рівнинний, експозиція _____, ґрунт ч.ч.б. каштанова, підріст _____, підлісок _____

Лісопатологічна характеристика насадження

Вид пошкодження насадження (лісова пожежа, буревій, сніголам, обледеніння, відмирання та всихання дерев, захаращеність, об'їдання шкідниками хвої/листя, наявність гусені, масовий літ метеликів, опадання хвої/листя, відлущення кори на стовбурах та інші ознаки, не характерні для нормального стану дерев) _____

Висихання з буреломами окремих відмирання та захаращеність

Ступінь пошкодження, ураження: _____

слабка
(поодинокі, слабка, середня, сильна)

Вид розподілу пошкоджених дерев: поодинокі та групові

(поодинокі, групові, куртинні)

Обсяг ушкодженої деревини на 1 гектарі (окомірно) 80 куб. метрів, у тому числі сухостійної 10 куб. метрів

Ознаки погіршення стану лісових насаджень виявив:

м.р. ліс. обх. №5
(посада)

[підпис]
(підпис)

Буркаєв М.М.
(ініціали та прізвище)

10 12 2021 року

Мешиний
(лісничий (помічник лісничого))

[підпис]
(підпис)

Коваль Р.Г.
(ініціали та прізвище)

10 12 2021 року

Висновок інженера відділу (сектору) охорони і захисту лісу державного лісгосподарського (лісомисливського) підприємства або представника державного спеціалізованого лісозахисного підприємства щодо необхідності здійснення лісозахисних чи інших заходів з поліпшення санітарного стану лісів за результатами огляду санітарного стану лісової ділянки:

Підписано

Пров. інж. ОЗЛ
(посада)

[підпис]
(підпис)

В.В. Бовсунівський
(ініціали та прізвище)

14 12 2021 року

ПОВІДОМЛЕННЯ
про появу ознак погіршення санітарного стану лісових насаджень

Житомирська область

ДП «Лугинський лісгосп»

Лісництво Радогощанське урочище _____
квартал № 60 виділ № 47 ділянка № _____ площа 2,1 га

Таксаційна характеристика насадження

Склад 100% Бп, вік 81 років, бонітет І, середній діаметр 36 см, середня висота 24 м, повнота 0,6, тип лісу Бп 2С, рельєф рівнинний, експозиція _____, ґрунт світло-лісовий, підріст _____, підлісок _____

Лісопатологічна характеристика насадження

Вид пошкодження насадження (лісова пожежа, буревій, сніголам, обледеніння, відмирання та всихання дерев, захаращеність, об'їдання шкідниками хвої/листя, наявність гусені, масовий літ метеликів, опадання хвої/листя, відлущення кори на стовбурах та інші ознаки, не характерні для нормального стану дерев)

Відмирання та всихання дерев, захаращеність

Ступінь пошкодження, ураження:

середнє
(поодинокі, слабе, середнє, сильне)

Вид розподілу пошкоджених дерев: поодинокі та групові
(поодинокий, груповий, куртинний)

Обсяг ушкодженої деревини на 1 гектарі (окомірно) 20 куб. метрів, у тому числі сухостійної 15 куб. метрів

Ознаки погіршення стану лісових насаджень виявив:

М. Р. О. Б. № 5 (посада) [підпис] (підпис) Бовсунівський В. В. (ініціали та прізвище)
10 12 2021 року

[підпис] (лісничий (помічник лісничого)) [підпис] (підпис) Бовсунівський В. В. (ініціали та прізвище)
10 12 2021 року

Висновок інженера відділу (сектору) охорони і захисту лісу державного лісгосподарського (лісомисливського) підприємства або представника державного спеціалізованого лісозахисного підприємства щодо необхідності здійснення лісозахисних чи інших заходів з поліпшення санітарного стану лісів за результатами огляду санітарного стану лісової ділянки:

Підпис [підпис]

Пров. інж. ОЗЛ
(посада)

[підпис]
(підпис)

В. В. Бовсунівський
(ініціали та прізвище)

14 12 2021 року

ПОВІДОМЛЕННЯ
про появу ознак погіршення санітарного стану лісових насаджень

Житомирська область

ДП «Лугинський лісгосп»

Лісництво Радогощанське урочище _____
квартал № 61 виділ № 1 ділянка № _____ площа 10,1 га

Таксаційна характеристика насадження

Склад Біліза, вік 54 років, бонітет Іа, середній діаметр 22 см, середня висота 24 м, повнота 0,7, тип лісу СГРС, рельєф рівнинний, експозиція _____, ґрунт чорнозем, підріст _____, підлісок _____

Лісопатологічна характеристика насадження

Вид пошкодження насадження (лісова пожежа, буревій, сніголам, обледеніння, відмирання та всихання дерев, захаращеність, об'їдання шкідниками хвої/листя, наявність гусені, масовий літ метеликів, опадання хвої/листя, відлущення кори на стовбурах та інші ознаки, не характерні для нормального стану дерев)

Пошкодження з верхівковим кордоном; відмирання та всихання дерев

Ступінь пошкодження, ураження:

середнє
(поодинокі, слабке, середнє, сильне)

Вид розподілу пошкоджених дерев поодинокий та груповий
(поодинокий, груповий, куртинний)

Обсяг ушкодженої деревини на 1 гектарі (окомірно) 20 куб. метрів, у тому числі сухостійної 15 куб. метрів

Ознаки погіршення стану лісових насаджень виявив:

м.р. лісу об'єкт №5 [підпис] Курман М.М.
(посада) (підпис) (ініціали та прізвище)

10 12 2021 року

[підпис] [підпис] Коваль Р.П.
(лісничий (помічник лісничого) (підпис) (ініціали та прізвище)

10 12 2021 року

Висновок інженера відділу (сектору) охорони і захисту лісу державного лісгосподарського (лісомисливського) підприємства або представника державного спеціалізованого лісозахисного підприємства щодо необхідності здійснення лісозахисних чи інших заходів з поліпшення санітарного стану лісів за результатами огляду санітарного стану лісової ділянки:

лісгосп СРВ

Пров. інж. ОЗЛ
(посада)

[підпис]
(підпис)

В.В. Бовсунівський
(ініціали та прізвище)

14 12 2021 року

ПОВІДОМЛЕННЯ
про появу ознак погіршення санітарного стану лісових насаджень

Житомирська область

ДП «Лугинський лісгосп»

Лісництво Радогощанське урочище _____
квартал № 62 виділ № 11 ділянка № _____ площа 32 га

Таксаційна характеристика насадження

Склад 435-22,10 вік 46 років, бонітет 1a, середній діаметр 32 см, середня висота 27 м, повнота 0,6, тип лісу B₁DC, рельєф хвилястий, експозиція _____, ґрунт чорнозем, підріст _____, підлісок _____

Лісопатологічна характеристика насадження

Вид пошкодження насадження (лісова пожежа, буревій, сніголам, обледеніння, відмирання та всихання дерев, захаращеність, об'їдання шкідниками хвої/листя, наявність гусені, масовий літ метеликів, опадання хвої/листя, відлущення кори на стовбурах та інші ознаки, не характерні для нормального стану дерев)

Відмирання та всихання дерев; захаращеність та об'їдання хвої/листя шкідниками

Ступінь пошкодження, ураження:

середнє
(поодинокі, слабке, середнє, сильне)

Вид розподілу пошкоджених дерев: поодинокі та групові
(поодинокий, груповий, куртинний)

Обсяг ушкодженої деревини на 1 гектарі (окомірно) 10 куб. метрів, у тому числі сухостійної 10 куб метрів

Ознаки погіршення стану лісових насаджень виявив:

дир лісу відх № 5 К Куркоз М.М.
(посада) (підпис) (ініціали та прізвище)
10 12 2021 року

Лісничий РП Коваль Р.Р.
(лісничий (помічник лісничого) (підпис) (ініціали та прізвище)
10 12 2021 року

Висновок інженера відділу (сектору) охорони і захисту лісу державного лісгосподарського (лісомисливського) підприємства або представника державного спеціалізованого лісозахисного підприємства щодо необхідності здійснення лісозахисних чи інших заходів з поліпшення санітарного стану лісів за результатами огляду санітарного стану лісової ділянки:

Немає ознак погіршення стану лісу

Пров. інж. ОЗЛ
(посада)

В
(підпис)

В.В. Бовсунівський
(ініціали та прізвище)

14 12 2021 року

14 12 2021 року

ПОВІДОМЛЕННЯ
про появу ознак погіршення санітарного стану лісових насаджень

Житомирська область

ДП «Лугинський лісгосп»

Лісництво Радогощанське урочище _____
квартал № 68 виділ № 1 ділянка № _____ площа 3,6 га

Таксаційна характеристика насадження

Склад 90% дуб + 10% бук вік 55 років, бонітет Іа, середній діаметр 26 см, середня висота 24 м, повнота 0,7, тип лісу СРДС, рельєф піднятий, експозиція _____, ґрунт песч., підріст _____, підлісок _____

Лісопатологічна характеристика насадження

Вид пошкодження насадження (лісова пожежа, буревій, сніголам, обледеніння, відмирання та всихання дерев, захаращеність, об'їдання шкідниками хвої/листя, наявність гусені, масовий літ метеликів, опадання хвої/листя, відлущення кори на стовбурах та інші ознаки, не характерні для нормального стану дерев) _____

Відмирання та всихання дерев, захаращеність, об'їдання шкідниками хвої/листя, наявність гусені, масовий літ метеликів, опадання хвої/листя, відлущення кори на стовбурах та інші ознаки, не характерні для нормального стану дерев

Ступінь пошкодження, ураження: _____

(поодинокі, слабке середнє сильне)

Вид розподілу пошкоджених дерев: поодинокі на групі
(поодинокий груповий, куртинний)

Обсяг ушкодженої деревини на 1 гектарі (окомірно) 20 куб. метрів, у тому числі сухостійної 15 куб. метрів

Ознаки погіршення стану лісових насаджень виявив:

10 12 2021 року (посада) _____ (підпис) Куркач М.М. (ініціали та прізвище)

10 12 2021 року (лісничий (помічник лісничого) _____ (підпис) Коваль Р.Р. (ініціали та прізвище)

Висновок інженера відділу (сектору) охорони і захисту лісу державного лісгосподарського (лісомисливського) підприємства або представника державного спеціалізованого лісозахисного підприємства щодо необхідності здійснення лісозахисних чи інших заходів з поліпшення санітарного стану лісів за результатами огляду санітарного стану лісової ділянки: _____

Пров. інж. ОЗЛ
(посада)

(підпис)

В.В. Бовсунівський
(ініціали та прізвище)

14 12 2021 року

ПОВІДОМЛЕННЯ
про появу ознак погіршення санітарного стану лісових насаджень

Житомирська область

ДП «Лугинський лісгосп»

Лісництво Радогощанське урочище _____
квартал № 64 виділ № 13 ділянка № _____ площа 1.9 га

Таксаційна характеристика насадження

Склад 42% берези, 58% сосни Вік 20 років, бонітет Іа, середній діаметр 36 см, середня висота 26 м, повнота 0.6, тип лісу СІІІС, рельєф рівнинний, експозиція _____, ґрунт песч.-глинистий, підріст _____, підлісок _____

Лісопатологічна характеристика насадження

Вид пошкодження насадження (лісова пожежа, буревій, сніголам, обледеніння, відмирання та всихання дерев, захаращеність, об'їдання шкідниками хвої/листя, наявність гусені, масовий літ метеликів, опадання хвої/листя, відлущення кори на стовбурах та інші ознаки, не характерні для нормального стану дерев)

Висихання з корінними порізами, відмирання та всихання дерев

Ступінь пошкодження/ураження:

поодинокі
(поодинокі, слабі, середні, сильні)

Вид розподілу пошкоджених дерев: поодинокі та групові
(поодинокий, груповий, куртинний)

Обсяг ушкодженої деревини на 1 гектарі (окомірно) 10 куб. метрів, у тому числі сухостійної 5 куб. метрів

Ознаки погіршення стану лісових насаджень виявив:

п.р. п.р. від №5 _____ К _____ Курбан М.М.
(посада) (підпис) (ініціали та прізвище)

10 12 2021 року

п.р. п.р. від №5 _____ К _____ Курбан М.М.
(лісничий (помічник лісничого) (підпис) (ініціали та прізвище)

10 12 2021 року

Висновок інженера відділу (сектору) охорони і захисту лісу державного лісгосподарського (лісомисливського) підприємства або представника державного спеціалізованого лісозахисного підприємства щодо необхідності здійснення лісозахисних чи інших заходів з поліпшення санітарного стану лісів за результатами огляду санітарного стану лісової ділянки:

п.р. п.р. від №5

Пров. інж. ОЗЛ
(посада)

К
(підпис)

В.В. Бовсунівський
(ініціали та прізвище)

14 12 2021 року

ПОВІДОМЛЕННЯ
про появу ознак погіршення санітарного стану лісових насаджень

Житомирська область

ДП «Лугинський лісгосп»

Лісництво Радогощанське урочище _____
квартал № 65 виділ № 6 ділянка № _____ площа 1,0 га

Таксаційна характеристика насадження

Склад 100% Бк, вік 36 років, бонітет 1, середній діаметр 32 см, середня висота 26 м, повнота 0,6, тип лісу В+БС, рельєф рівнинний, експозиція _____, ґрунт лисов. каштанов., підріст _____, підлісок _____

Лісопатологічна характеристика насадження

Вид пошкодження насадження (лісова пожежа, буревій, сніголам, обледеніння, відмирання та всихання дерев, захаращеність, об'їдання шкідниками хвої/листя, наявність гусені, масовий літ метеликів, опадання хвої/листя, відлущення кори на стовбурах та інші ознаки, не характерні для нормального стану дерев) _____

Напогодження з буревієм опадом: відмирання та всихання дерев

Ступінь пошкодження, ураження: _____

середнє
(поодинокі, слабке, середнє, сильне)

Вид розподілу пошкоджених дерев: поодинокі на групах
(поодинокий, груповий, куртинний)

Обсяг ушкодженої деревини на 1 гектарі (окомірно) 15 куб. метрів, у тому числі сухостійної 10 куб. метрів

Ознаки погіршення стану лісових насаджень виявив:

10 12 2021 року
(посада) _____ (підпис) _____ (ініціали та прізвище) Курган М. М.

10 12 2021 року
(лісничий (помічник лісничого) _____ (підпис) _____ (ініціали та прізвище) Коваль Р. П.

Висновок інженера відділу (сектору) охорони і захисту лісу державного лісгосподарського (лісомисливського) підприємства або представника державного спеціалізованого лісозахисного підприємства щодо необхідності здійснення лісозахисних чи інших заходів з поліпшення санітарного стану лісів за результатами огляду санітарного стану лісової ділянки: _____

10 12 2021 року

Пров. інж. ОЗЛ
(посада)

В.В.
(підпис)

В.В. Бовсунівський
(ініціали та прізвище)

14 12 2021 року

ПОВІДОМЛЕННЯ
про появу ознак погіршення санітарного стану лісових насаджень

Житомирська область

ДП «Лугинський лісгосп»

Лісництво Радогощанське урочище _____
квартал № 65 виділ № 9 ділянка № - площа 1,5 га

Таксаційна характеристика насадження

Склад БС + БП, вік 66 років, бонітет Іо, середній діаметр 28 см, середня висота 26 м, повнота 0,7, тип лісу Б2С, рельєф рівнинний, експозиція _____, ґрунт середньоземельний підріст _____, підлісок _____

Лісопатологічна характеристика насадження

Вид пошкодження насадження (лісова пожежа, буревій, сніголам, обледеніння, відмирання та всихання дерев, захаращеність, об'їдання шкідниками хвої/листя, наявність гусені, масовий літ метеликів, опадання хвої/листя, відлущення кори на стовбурах та інші ознаки, не характерні для нормального стану дерев) _____

Ступінь пошкодження, ураження _____

(поодинокі, слабке, середнє, сильне)

Вид розподілу пошкоджених дерев: поодинокі та групові

(поодинокий, груповий, куртинний)

Обсяг ушкодженої деревини на 1 гектарі (окомірно) 20 куб. метрів, у тому числі сухостійної 15 куб. метрів

Ознаки погіршення стану лісових насаджень виявив:

М.Р. Майдан КС Курчат М.М.
(посада) (підпис) (ініціали та прізвище)
10 12 2021 року

Лісничий КС Ковалюк Р.Г.
(лісничий (помічник лісничого)) (підпис) (ініціали та прізвище)
10 12 2021 року

Висновок інженера відділу (сектору) охорони і захисту лісу державного лісгосподарського (лісомисливського) підприємства або представника державного спеціалізованого лісозахисного підприємства щодо необхідності здійснення лісозахисних чи інших заходів з поліпшення санітарного стану лісової ділянки: _____

Пров. інж. ОЗЛ

(посада)

(підпис)

В.В. Бовсунівський

(ініціали та прізвище)

10 12 2021 року

14 12 2021 року

ПОВІДОМЛЕННЯ
про появу ознак погіршення санітарного стану лісових насаджень

Житомирська область

ДП «Лугинський лісгосп»

Лісництво Радогощанське урочище _____
квартал № 65 виділ № 14 ділянка № _____ площа 1,4 га

Таксаційна характеристика насадження

Склад 100 вік 34 років, бонітет Ia, середній діаметр 32 см, середня висота 26 м, повнота 66, тип лісу б.ДС, рельєф рівнинний, експозиція _____, ґрунт лисовий, чистий, підріст _____, підлісок _____

Лісопатологічна характеристика насадження

Вид пошкодження насадження (лісова пожежа, буревій, сніголам, обледеніння, відмирання та всихання дерев, захаращеність, об'їдання шкідниками хвої/листя, наявність гусені, масовий літ метеликів, опадання хвої/листя, відлущення кори на стовбурах та інші ознаки, не характерні для нормального стану дерев)

Пошкодження з буревійним кородом; відмирання
всихання дерев

Ступінь пошкодження, ураження:

слабке
(поодинокі, слабе середнє сильне)

Вид розподілу пошкоджених дерев: поодинокі та групові
(поодинокий, груповий куртинний)

Обсяг ушкодженої деревини на 1 гектарі (окомірно) 15 куб. метрів, у тому числі сухостійної 10 куб. метрів

Ознаки погіршення стану лісових насаджень виявив:

л.р. лісу б.д. №5 Вас Курган М.М.
(посада) (підпис) (ініціали та прізвище)
10 12 2021 року

лісничий РР Ковал Р.Р.
(лісничий (помічник лісничого) (підпис) (ініціали та прізвище)
10 12 2021 року

Висновок інженера відділу (сектору) охорони і захисту лісу державного лісгосподарського (лісомисливського) підприємства або представника державного спеціалізованого лісозахисного підприємства щодо необхідності здійснення лісозахисних чи інших заходів з поліпшення санітарного стану лісів за результатами огляду санітарного стану лісової ділянки:

немає СРВ

Пров. інж. ОЗЛ
(посада)

Вл
(підпис)

В В Бовсунівський
(ініціали та прізвище)

14 12 2021 року

ПОВІДОМЛЕННЯ
про появу ознак погіршення санітарного стану лісових насаджень

Житомирська область

ДП «Лугинський лісгосп»

Лісництво Радогощанське урочище _____
квартал № 65 виділ № 26 ділянка № _____ площа 0.9 га

Таксаційна характеристика насадження

Склад 10Q+6n, вік 21 років, бонітет Ia, середній діаметр 32 см, середня висота 26 м, повнота 0.7, тип лісу в.дс, рельєф рівнинний, експозиція _____, ґрунт моєвий, листяний підріст _____, підлісок _____

Лісопатологічна характеристика насадження

Вид пошкодження насадження (лісова пожежа, буревій, сніголам, обледеніння, відмирання та всихання дерев, захаращеність, об'їдання шкідниками хвої/листя, наявність гусені, масовий літ метеликів, опадання хвої/листя, відлущення кори на стовбурах та інші ознаки, не характерні для нормального стану дерев) _____

Ступінь пошкодження, ураження: _____

(поодинокі, слабке, середнє, сильне)

Вид розподілу пошкоджених дерев: _____

(поодинокий, груповий, куртинний)

Обсяг ушкодженої деревини на 1 гектарі (окомірно) 20 куб. метрів, у тому числі сухостійної 15 куб. метрів

Ознаки погіршення стану лісових насаджень виявив:

м.р. лісн. обх. №5

(посада)

(підпис)

Куркат М.М.

(ініціали та прізвище)

10 12 2021 року

лісничий

(лісничий (помічник лісничого))

РР

(підпис)

Коваль Р.П.

(ініціали та прізвище)

10 12 2021 року

Висновок інженера відділу (сектору) охорони і захисту лісу державного лісгосподарського (лісомисливського) підприємства або представника державного спеціалізованого лісозахисного підприємства щодо необхідності здійснення лісозахисних чи інших заходів з поліпшення санітарного стану лісів за результатами огляду санітарного _____ стану _____ лісової _____ ділянки: _____

Пров. інж. ОЗЛ

(посада)

В.В. Бовсунівський

(підпис)

В.В. Бовсунівський

(ініціали та прізвище)

14 2 2021 року

ПОВІДОМЛЕННЯ
про появу ознак погіршення санітарного стану лісових насаджень

Житомирська область

ДП «Лугинський лісгосп»

Лісництво Радогощанське урочище _____
квартал № 65 виділ № 27 ділянка № _____ площа 1.2 га

Таксаційна характеристика насадження

Склад 75% беріза, вік 31 років, бонітет Іо, середній діаметр 30 см, середня висота 26 м, повнота 0.7, тип лісу ВзРС, рельєф хвилястий, експозиція _____, ґрунт підзолистий, помірно-кислий, підріст _____, підлісок _____

Лісопатологічна характеристика насадження

Вид пошкодження насадження (лісова пожежа, буревій, сніголам, обледеніння, відмирання та всихання дерев, захаращеність, об'їдання шкідниками хвої/листя, наявність гусені, масовий літ метеликів, опадання хвої/листя, відлущення кори на стовбурах та інші ознаки, не характерні для нормального стану дерев)

Висихання та буревійні порубки, відмирання та всихання дерев

Ступінь пошкодження, ураження:

слабке

(поодинокі, слабке, середнє, сильне)

Вид розподілу пошкоджених дерев

поодинокі та групові

(поодинокі, групові, куртинні)

Обсяг ушкодженої деревини на 1 гектарі (окомірно) 15 куб. метрів, у тому числі сухостійної 10 куб. метрів

Ознаки погіршення стану лісових насаджень виявив:

м.р. лісн. № 5

(посада)

Р.С.

(підпис)

Курман М.М.

(ініціали та прізвище)

10 12 2021 року

М.С.С.

(лісничий (помічник лісничого))

Р.С.

(підпис)

Колесніченко Р.П.

(ініціали та прізвище)

10 12 2021 року

Висновок інженера відділу (сектору) охорони і захисту лісу державного лісгосподарського (лісомисливського) підприємства або представника державного спеціалізованого лісозахисного підприємства щодо необхідності здійснення лісозахисних чи інших заходів з поліпшення санітарного стану лісів за результатами огляду санітарного стану лісової ділянки:

немає СРВ

Пров. інж. ОЗЛ

(посада)

М.

(підпис)

В.В. Бовсунівський

(ініціали та прізвище)

14 12 2021 року

ПОВІДОМЛЕННЯ
про появу ознак погіршення санітарного стану лісових насаджень

Житомирська область

ДП «Лугинський лісгосп»

Лісництво Радогощанське урочище _____
квартал № 65 виділ № 29 ділянка № _____ площа 1,2 га

Таксаційна характеристика насадження

Склад 90/10, вік 91 років, бонітет I, середній діаметр 36 см, середня висота 28 м, повнота 0,6, тип лісу Б₂ДС, рельєф рівнинний, експозиція _____, ґрунт лисовий, чорнозем, підріст _____, підлісок _____

Лісопатологічна характеристика насадження

Вид пошкодження насадження (лісова пожежа, буревій, сніголам, обледеніння, відмирання та всихання дерев, захаращеність, об'їдання шкідниками хвої/листя, наявність гусені, масовий літ метеликів, опадання хвої/листя, відлущення кори на стовбурах та інші ознаки, не характерні для нормального стану дерев) _____

Ступінь пошкодження, ураження: _____

(поодинокі, слабке, середнє, сильне)

Вид розподілу пошкоджених дерев: _____
(поодинокий, груповий, куртинний)

Обсяг ушкодженої деревини на 1 гектарі (окомірно) 15 куб. метрів, у тому числі сухостійної 10 куб. метрів

Ознаки погіршення стану лісових насаджень виявив:

В. В. Бовсунівський В. В. Бовсунівський
(посада) (підпис) (ініціали та прізвище)
10 12 2021 року

В. В. Бовсунівський В. В. Бовсунівський
(лісничий (помічник лісничого)) (підпис) (ініціали та прізвище)
10 12 2021 року

Висновок інженера відділу (сектору) охорони і захисту лісу державного лісгосподарського (лісомисливського) підприємства або представника державного спеціалізованого лісозахисного підприємства щодо необхідності здійснення лісозахисних чи інших заходів з поліпшення санітарного стану лісів за результатами огляду санітарного стану лісової ділянки: _____

Пров. інж. ОЗЛ
(посада)

(підпис)

В. В. Бовсунівський
(ініціали та прізвище)

14 12 2021 року

ПОВІДОМЛЕННЯ
про появу ознак погіршення санітарного стану лісових насаджень

Житомирська область

ДП «Лугинський лісгосп»

Лісництво Радогощанське урочище _____
квартал № 65 виділ № 39 ділянка № _____ площа 2,3 га

Таксаційна характеристика насадження

Склад БС-Бр-Бк, вік 53 років, бонітет Іа, середній діаметр 26 см, середня висота 24 м, повнота 0,7, тип лісу Бк-ДС, рельєф р-хвилястий, експозиція _____, ґрунт чорнозем, глинисто-підзолистий, підріст _____, підлісок _____

Лісопатологічна характеристика насадження

Вид пошкодження насадження (лісова пожежа, буревій, сніголам, обледеніння, відмирання та всихання дерев, захаращеність, об'їдання шкідниками хвої/листя, наявність гусені, масовий літ метеликів, опадання хвої/листя, відлущення кори на стовбурах та інші ознаки, не характерні для нормального стану дерев)

Пошкодження С буревійними поривами відмирання та всихання дерев

Ступінь пошкодження, ураження:

середнє
(поодинокі, слабке, середнє, сильне)

Вид розподілу пошкоджених дерев: поодинокі та групові
(поодинокий, груповий, куртинний)

Обсяг ушкодженої деревини на 1 гектарі (окомірно) 20 куб. метрів, у тому числі сухостійної 15 куб. метрів

Ознаки погіршення стану лісових насаджень виявив:

М.Р. ОЗЛ М.Р. Бовсунівський В.В.
(посада) (підпис) (ініціали та прізвище)
10 12 2021 року

М.Р. ОЗЛ М.Р. Бовсунівський В.В.
(лісничий (помічник лісничого)) (підпис) (ініціали та прізвище)
10 12 2021 року

Висновок інженера відділу (сектору) охорони і захисту лісу державного лісгосподарського (лісомисливського) підприємства або представника державного спеціалізованого лісозахисного підприємства щодо необхідності здійснення лісозахисних чи інших заходів з поліпшення санітарного стану лісів за результатами огляду санітарного стану лісової ділянки:

немає

Пров. інж. ОЗЛ
(посада)

М.Р.
(підпис)

В.В. Бовсунівський
(ініціали та прізвище)

14 12 2021 року

ПОВІДОМЛЕННЯ
про появу ознак погіршення санітарного стану лісових насаджень

Житомирська область

ДП «Лугинський лісгосп»

Лісництво Радогощанське урочище _____
квартал № 66 виділ № 1 ділянка № _____ площа 2,3 га

Таксаційна характеристика насадження

Склад 100% дуб, вік 71 років, бонітет Ia, середній діаметр 28 см, середня висота 27 м, повнота 97, тип лісу ВІРС, рельєф рівнинний, експозиція _____, ґрунт моховий, солончаковий, підріст _____, підлісок _____

Лісопатологічна характеристика насадження

Вид пошкодження насадження (лісова пожежа, буревій, сніголам, обледеніння, відмирання та всихання дерев, захаращеність, об'їдання шкідниками хвої/листя, наявність гусені, масовий літ метеликів, опадання хвої/листя, відлущення кори на стовбурах та інші ознаки, не характерні для нормального стану дерев) _____

Ступінь пошкодження, ураження: _____

(поодинокі, слабке середнє сильне)

Вид розподілу пошкоджених дерев: поодинокі та групові

(поодинокий, груповий куртинний)

Обсяг ушкодженої деревини на 1 гектарі (окомірно) 20 куб. метрів, у тому числі сухостійної 10 куб. метрів

Ознаки погіршення стану лісових насаджень виявив:

лісник б.п. №5 Р.В. Бовсунівський В.В.
(посада) (підпис) (ініціали та прізвище)

10 12 2021 року

Мониторинг Р.В. Бовсунівський В.В.
(лісничий (помічник лісничого)) (підпис) (ініціали та прізвище)

10 12 2021 року

Висновок інженера відділу (сектору) охорони і захисту лісу державного лісгосподарського (лісомисливського) підприємства або представника державного спеціалізованого лісозахисного підприємства щодо необхідності здійснення лісозахисних чи інших заходів з поліпшення санітарного стану лісів за результатами огляду санітарного стану лісової ділянки: _____

підписав СРВ

Пров інж. ОЗЛ

(посада)

(підпис)

В.В. Бовсунівський

(ініціали та прізвище)

14 12 2021 року

ПОВІДОМЛЕННЯ
про появу ознак погіршення санітарного стану лісових насаджень

Житомирська область

ДП «Лугинський лісгосп»

Лісництво Радогощанське урочище _____
квартал № 56 виділ № 8 ділянка № _____ площа 1,7 га

Таксаційна характеристика насадження

Склад 10G, вік 55 років, бонітет Іа, середній діаметр 26 см, середня висота 24 м, повнота 0.8, тип лісу Б2С, рельєф рівнинний, експозиція _____, ґрунт чорнозем, підріст _____, підлісок _____

Лісопатологічна характеристика насадження

Вид пошкодження насадження (лісова пожежа, буревій, сніголам, обледеніння, відмирання та всихання дерев, захаращеність, об'їдання шкідниками хвої/листя, наявність гусені, масовий літ метеликів, опадання хвої/листя, відпущення кори на стовбурах та інші ознаки, не характерні для нормального стану дерев)

Виснаження С. борознистої, об'їдання хвої
бурилою та личинками

Ступінь пошкодження, ураження:

слабке

(поодинокі, слабке середнє, сильне)

Вид розподілу пошкоджених дерев:

поодинокі та групові
(поодинокі, груповий, куртинний)

Обсяг ушкодженої деревини на 1 гектарі (окомірно) 20 куб. метрів, у тому числі сухостійної 15 куб. метрів

Ознаки погіршення стану лісових насаджень виявив:

10 12 2021 року (посада) В.В. (підпис) В.В. Бовсунівський (ініціали та прізвище)

10 12 2021 року

10 12 2021 року (лісничий (помічник лісничого)) В.В. (підпис) В.В. Бовсунівський (ініціали та прізвище)

10 12 2021 року

Висновок інженера відділу (сектору) охорони і захисту лісу державного лісгосподарського (лісомисливського) підприємства або представника державного спеціалізованого лісозахисного підприємства щодо необхідності здійснення лісозахисних чи інших заходів з поліпшення санітарного стану лісів за результатами огляду санітарного стану лісової ділянки:

Висновок СРВ

Пров. інж. ОЗЛ

(посада)

В.В.
(підпис)

В.В. Бовсунівський

(ініціали та прізвище)

14 12 2021 року

ПОВІДОМЛЕННЯ
про появу ознак погіршення санітарного стану лісових насаджень

Житомирська область

ДП «Лугинський лісгосп»

Лісництво Радогощанське урочище _____
квартал № 66 виділ № 24 ділянка № _____ площа 2,9 га

Таксаційна характеристика насадження

Склад Бк, Бк+Б, вік 40 років, бонітет Ia, середній діаметр 22 см, середня висота 18 м, повнота 62, тип лісу СРДС, рельєф рівнинний, експозиція _____, ґрунт лисовий, ситовий, підріст _____, підлісок _____

Лісопатологічна характеристика насадження

Вид пошкодження насадження (лісова пожежа, буревій, сніголам, обледеніння, відмирання та всихання дерев, захаращеність, об'їдання шкідниками хвої/листя, наявність гусені, масовий літ метеликів, опадання хвої/листя, відлущення кори на стовбурах та інші ознаки, не характерні для нормального стану дерев)

Пошкодження з буревійним сніголом: відмирання та всихання дерев

Ступінь пошкодження, ураження:

серед
(поодинокі, слабке, середнє, сильне)

Вид розподілу пошкоджених дерев: поодинокі та групові
(поодинокий, груповий, куртинний)

Обсяг ушкодженої деревини на 1 гектарі (окомірно) 10 куб. метрів, у тому числі сухостійної 5 куб. метрів

Ознаки погіршення стану лісових насаджень виявив:

М. М. Бовсунівський КС Бовсунівський М. М.
(посада) (підпис) (ініціали та прізвище)

10 12 2021 року

М. М. Бовсунівський КС Бовсунівський М. М.
(лісничий (помічник лісничого)) (підпис) (ініціали та прізвище)

10 12 2021 року

Висновок інженера відділу (сектору) охорони і захисту лісу державного лісгосподарського (лісомисливського) підприємства або представника державного спеціалізованого лісозахисного підприємства щодо необхідності здійснення лісозахисних чи інших заходів з поліпшення санітарного стану лісів за результатами огляду санітарного стану лісової ділянки:

немає

Пров. інж. ОЗЛ
(посада)

М. М. Бовсунівський
(підпис)

В.В. Бовсунівський
(ініціали та прізвище)

14 12 2021 року

ПОВІДОМЛЕННЯ
про появу ознак погіршення санітарного стану лісових насаджень

Житомирська область

ДП «Лугинський лісгосп»

Лісництво Радогощанське урочище _____
квартал № 66 виділ № 25 ділянка № _____ площа 5,2 га

Таксаційна характеристика насадження

Склад БСР-БСР, вік 46 років, бонітет Іа, середній діаметр 22 см, середня висота 21 м, повнота 0,8, тип лісу СІРС, рельєф рівнинний, експозиція _____, ґрунт лесвий; каштановий, підріст _____, підлісок _____

Лісопатологічна характеристика насадження

Вид пошкодження насадження (лісова пожежа, буревій, сніголам, обледеніння, відмирання та всихання дерев, захаращеність, об'їдання шкідниками хвої/листя, наявність гусені, масовий літ метеликів, опадання хвої/листя, відлущення кори на стовбурах та інші ознаки, не характерні для нормального стану дерев) _____

Ступінь пошкодження, ураження: _____

(поодинокі, слабке, середнє, сильне)

Вид розподілу пошкоджених дерев: _____

(поодинокий, груповий, куртинний)

Обсяг ушкодженої деревини на 1 гектарі (окомірно) 10 куб. метрів, у тому числі сухостійної 5 куб. метрів

Ознаки погіршення стану лісових насаджень виявив:

10 12 2021 року (посада) _____ (підпис) _____ (ініціали та прізвище) _____

10 12 2021 року (лісничий (помічник лісничого) _____ (підпис) _____ (ініціали та прізвище) _____

Висновок інженера відділу (сектору) охорони і захисту лісу державного лісгосподарського (лісомисливського) підприємства або представника державного спеціалізованого лісозахисного підприємства щодо необхідності здійснення лісозахисних чи інших заходів з поліпшення санітарного стану лісів за результатами огляду санітарного _____ стану _____ лісової _____ ділянки: _____

Пров. інж. ОЗЛ _____

(посада)

(підпис)

В.В. Бовсунівський _____

(ініціали та прізвище)

14 12 2021 року

ПОВІДОМЛЕННЯ
про появу ознак погіршення санітарного стану лісових насаджень

Житомирська область

ДП «Лугинський лісгосп»

Лісництво Радогощанське урочище _____
квартал № 66 виділ № 37 ділянка № _____ площа 5,6 га

Таксаційна характеристика насадження

Склад 100% бук вік 80 років, бонітет Ia, середній діаметр 26 см, середня висота 24 м, повнота 0,7, тип лісу С-1'РС, рельєф хвилястий, експозиція _____, ґрунт елесвий чимшув-, підріст _____, підлісок _____

Лісопатологічна характеристика насадження

Вид пошкодження насадження (лісова пожежа, буревій, сніголам, обледеніння, відмирання та всихання дерев, захаращеність, об'їдання шкідниками хвої/листя, наявність гусені, масовий літ метеликів, опадання хвої/листя, відлущення кори на стовбурах та інші ознаки, не характерні для нормального стану дерев)

Погіршення з буреломом; відмирання та всихання дерев

Ступінь пошкодження, ураження:

слабке
(поодинокі, слабке, середнє, сильне)

Вид розподілу пошкоджених дерев: поодинокі та групові
(поодинокий, груповий, куртинний)

Обсяг ушкодженої деревини на 1 гектарі (окомірно) 80 куб. метрів, у тому числі сухостійної 15 куб. метрів

Ознаки погіршення стану лісових насаджень виявив:

М. М. Сіва Р. В. Бовсунівський
(посада) (підпис) (ініціали та прізвище)

10 12 2021 року

М. М. Сіва Р. В. Бовсунівський
(лісничий (помічник лісничого) (підпис) (ініціали та прізвище)

10 12 2021 року

Висновок інженера відділу (сектору) охорони і захисту лісу державного лісгосподарського (лісомисливського) підприємства або представника державного спеціалізованого лісозахисного підприємства щодо необхідності здійснення лісозахисних чи інших заходів з поліпшення санітарного стану лісів за результатами огляду санітарного стану лісової ділянки:

Висновок СРБ

Пров. інж. ОЗЛ
(посада)

Р. В.
(підпис)

В. В. Бовсунівський
(ініціали та прізвище)

14 12 2021 року

ПОВІДОМЛЕННЯ
про появу ознак погіршення санітарного стану лісових насаджень

Житомирська область

ДП «Лугинський лісгосп»

Лісництво Повчанське урочище _____
квартал № 3 виділ № 22 ділянка № _____ площа 9,1 га

Таксаційна характеристика насадження

Склад 10 Сх, вік 70 років, бонітет 1, середній діаметр 26 см, середня висота 23 м, повнота 0,70, тип лісу 11С, рельєф південний, експозиція _____, ґрунт _____, підріст _____, підлісок _____

Лісопатологічна характеристика насадження

Вид пошкодження насадження (лісова пожежа, буревій, сніголам, обледеніння, відмирання та всихання дерев, захаращеність, об'їдання шкідниками хвої/листя, наявність гусені, масовий літ метеликів, опадання хвої/листя, відлущення кори на стовбурах та інші ознаки, не характерні для нормального стану дерев)

Висихання та відмирання дерев, пошкодження Сх
захаращеність насадження

Ступінь пошкодження, ураження:

слабке
(поодинокі, слабке, середнє, сильне)

Вид розподілу пошкоджених дерев:

поодинокі, групові
(поодинокі, груповий, куртинний)

Обсяг ушкодженої деревини на 1 гектарі (окомірно) 50 куб. метрів, у тому числі сухостійної 45 куб. метрів

Ознаки погіршення стану лісових насаджень виявив

м/лісу (посада) [підпис] (підпис) Дрозд М.І. (ініціали та прізвище)

10 12 2021 року

Лісничий

(лісничий (помічник лісничого)

13 12 2021 року

(підпис)

Олійник С.С.

(ініціали та прізвище)

Висновок інженера відділу (сектору) охорони і захисту лісу державного лісогосподарського (лісомисливського) підприємства або представника державного спеціалізованого лісозахисного підприємства щодо необхідності здійснення лісозахисних чи інших заходів з поліпшення санітарного стану лісів за результатами огляду санітарного стану лісової ділянки:

пошкодження Сх

Пров. Інженер ОЗЛ

(посада)

13 12 2021 року

(підпис)

Бовсунівський В.В.

(ініціали та прізвище)

ПОВІДОМЛЕННЯ
про появу ознак погіршення санітарного стану лісових насаджень

Житомирська область

ДП «Лугинський лісгосп»

Лісництво Повчанське урочище _____
квартал № 3 виділ № 34 ділянка № 2 площа 20 га

Таксаційна характеристика насадження

Склад 10С3, вік 63 років, бонітет 2, середній діаметр 24 см, середня висота 20 м, повнота 0,70, тип лісу Л2С, рельєф піднятий, експозиція _____, ґрунт _____, підріст _____, підлісок _____

Лісопатологічна характеристика насадження

Вид пошкодження насадження (лісова пожежа, буревій, сніголам, обледеніння, відмирання та всихання дерев, захаращеність, об'їдання шкідниками хвої/листя, наявність гусені, масовий літ метеликів, опадання хвої/листя, відлущення кори на стовбурах та інші ознаки, не характерні для нормального стану дерев)

Висихання та захаращення дерев, пошкодження С.
берізничних порізаних

Ступінь пошкодження, ураження:

Сильне
(поодинокі, слабке, середнє, сильне)

Вид розподілу пошкоджених дерев: поодинокі, групові
(поодинокий, груповий, куртинний)

Обсяг ушкодженої деревини на 1 гектарі (окомірно) 35 куб. метрів, у тому числі сухостійної 30 куб. метрів

Ознаки погіршення стану лісових насаджень виявив

4/10/09 (посада) [підпис] (підпис) Дрозд М.І. (ініціали та прізвище)

10 12 2021 року

Лісничий [підпис] Олійник С.С.
(лісничий (помічник лісничого) (підпис) (ініціали та прізвище)

13 12 2021 року

Висновок інженера відділу (сектору) охорони і захисту лісу державного лісгосподарського (лісомисливського) підприємства або представника державного спеціалізованого лісозахисного підприємства щодо необхідності здійснення лісозахисних чи інших заходів з поліпшення санітарного стану лісів за результатами огляду санітарного стану лісової ділянки:

пошкодження СРВ

Пров. Інженер ОЗЛ [підпис] Бовсунівський В.В.
(посада) (підпис) (ініціали та прізвище)

13 12 2021 року

ПОВІДОМЛЕННЯ
про появу ознак погіршення санітарного стану лісових насаджень

Житомирська область

ДП «Лугинський лісгосп»

Лісництво Повчанське урочище _____
квартал № 4 виділ № 3 ділянка № 1 площа 7.0 га

Таксаційна характеристика насадження

Склад 10С+1Бн, вік 68 років, бонітет 3, середній діаметр 20 см, середня висота 18 м, повнота 0.70, тип лісу А2С, рельєф піднятий, експозиція _____, ґрунт _____, підріст _____, підлісок _____

Лісопатологічна характеристика насадження

Вид пошкодження насадження (лісова пожежа, буревій, сніголам, обледеніння, відмирання та всихання дерев, захаращеність, об'їдання шкідниками хвої/листя, наявність гусені, масовий літ метеликів, опадання хвої/листя, відлущення кори на стовбурах та інші ознаки, не характерні для нормального стану дерев) _____

Ступінь пошкодження, ураження: _____

(поодинокі, слабке, середнє, сильне)

Вид розподілу пошкоджених дерев: поодинокі, групові
(поодинокий, груповий, куртинний)

Обсяг ушкодженої деревини на 1 гектарі (окомірно) 30 куб. метрів, у тому числі сухостійної 25 куб. метрів

Ознаки погіршення стану лісових насаджень виявив:

14 12 2021 року (посада) _____ (підпис) _____ (ініціали та прізвище) _____

Лісничий _____ Олійник С.С.
(лісничий (помічник лісничого) _____ (підпис) _____ (ініціали та прізвище)
13 12 2021 року

Висновок інженера відділу (сектору) охорони і захисту лісу державного лісгосподарського (лісомисливського) підприємства або представника державного спеціалізованого лісозахисного підприємства щодо необхідності здійснення лісозахисних чи інших заходів з поліпшення санітарного стану лісів за результатами огляду санітарного стану лісової ділянки: _____

Пров. Інженер ОЗЛ _____
(посада)

(підпис)

Бовсунівський В.В.
(ініціали та прізвище)

13 12 2021 року

ПОВІДОМЛЕННЯ
про появу ознак погіршення санітарного стану лісових насаджень

Житомирська область

ДП «Лугинський лісгосп»

Лісництво Повчанське урочище _____
квартал № 18 виділ № 2 ділянка № 1 площа 3.0 га

Таксаційна характеристика насадження

Склад 105-138, вік 70 років, бонітет 2, середній діаметр 24 см, середня висота 19 м, повнота 0.70, тип лісу Ніс, рельєф рівнинний, експозиція _____, ґрунт _____, підріст _____, підлісок _____

Лісопатологічна характеристика насадження

Вид пошкодження насадження (лісова пожежа, буревій, сніголам, обледеніння, відмирання та всихання дерев, захаращеність, об'їдання шкідниками хвої/листя, наявність гусені, масовий літ метеликів, опадання хвої/листя, відлущення кори на стовбурах та інші ознаки, не характерні для нормального стану дерев) _____

Ступінь пошкодження, ураження: _____

(поодинокі, слабке, середнє, сильне)

Вид розподілу пошкоджених дерев: поодинокі, групові
(поодинокий, груповий, куртинний)

Обсяг ушкодженої деревини на 1 гектарі (окомірно) 40 куб. метрів, у тому числі сухостійної 3.5 куб. метрів

Ознаки погіршення стану лісових насаджень виявив _____

10 12 2021 року
(посада) _____ (підпис) _____ (ініціали та прізвище) _____

Лісничий _____ Олійник С.С.
(лісничий (помічник лісничого) _____ (підпис) _____ (ініціали та прізвище) _____
13 12 2021 року

Висновок інженера відділу (сектору) охорони і захисту лісу державного лісгосподарського (лісомисливського) підприємства або представника державного спеціалізованого лісозахисного підприємства щодо необхідності здійснення лісозахисних чи інших заходів з поліпшення санітарного стану лісів за результатами огляду санітарного стану лісової ділянки: _____

Пров. Інженер ОЗЛ
(посада)

(підпис)

Бовсунівський В.В.
(ініціали та прізвище)

13 12 2021 року

ПОВІДОМЛЕННЯ
про появу ознак погіршення санітарного стану лісових насаджень

Житомирська область

ДП «Лугинський лісгосп»

Лісництво Повчанське урочище _____
квартал № 21 виділ № 4 ділянка № _____ площа 5,5 га

Таксаційна характеристика насадження

Склад 10С46П, вік 76 років, бонітет 1, середній діаметр 26 см, середня висота 23 м, повнота 0,80, тип лісу 13,2С, рельєф гірський, експозиція _____, ґрунт _____, підріст _____, підлісок _____

Лісопатологічна характеристика насадження

Вид пошкодження насадження (лісова пожежа, буревій, сніголам, обледеніння, відмирання та всихання дерев, захаращеність, об'їдання шкідниками хвої/листя, наявність гусені, масовий літ метеликів, опадання хвої/листя, відлущення кори на стовбурах та інші ознаки, не характерні для нормального стану дерев)

Висихання та відмирання дерев, захаращеність

Ступінь пошкодження, ураження:

сильне
(поодинокі слабке, середнє, сильне)

Вид розподілу пошкоджених дерев: поодинокі, групові
(поодинокий, груповий, куртинний)

Обсяг ушкодженої деревини на 1 гектарі (окомірно) 35 куб. метрів, у тому числі сухостійної 50 куб. метрів

Ознаки погіршення стану лісових насаджень виявив:

4/10/11 (посада) [підпис] (підпис) Бровко О.М. (ініціали та прізвище)

10 12 2021 року

Лісничий
(лісничий (помічник лісничого))

[підпис]
(підпис)

Олійник С.С.
(ініціали та прізвище)

13 12 2021 року

Висновок інженера відділу (сектору) охорони і захисту лісу державного лісгосподарського (лісомисливського) підприємства або представника державного спеціалізованого лісозахисного підприємства щодо необхідності здійснення лісозахисних чи інших заходів з поліпшення санітарного стану лісів за результатами огляду санітарного стану лісової ділянки:

немає СР13

Пров. Інженер ОЗЛ
(посада)

[підпис]
(підпис)

Бовсунівський В.В.
(ініціали та прізвище)

13 12 2021 року

ПОВІДОМЛЕННЯ
про появу ознак погіршення санітарного стану лісових насаджень

Житомирська область

ДП «Лугинський лісгосп»

Лісництво Повчанське урочище _____
квартал № 24 виділ № 5 ділянка № 1 площа 20 га

Таксаційна характеристика насадження

Склад Сітх, вік 70 років, бонітет 3, середній діаметр 18 см, середня висота 18 м, повнота 0,70, тип лісу А2С, рельєф гірський, експозиція _____, ґрунт _____, підріст _____, підлісок _____

Лісопатологічна характеристика насадження

Вид пошкодження насадження (лісова пожежа, буревій, сніголам, обледеніння, відмирання та всихання дерев, захаращеність, об'їдання шкідниками хвої/листя, наявність гусені, масовий літ метеликів, опадання хвої/листя, відлущення кори на стовбурах та інші ознаки, не характерні для нормального стану дерев)

Відмирання та всихання дерев, пошкодження
захаращеність насаджень

Ступінь пошкодження, ураження:

сильне
(поодинокі, слабке, середнє, сильне)

Вид розподілу пошкоджених дерев поодинокі, групові
(поодинокі, груповий, куртинний)

Обсяг ушкодженої деревини на 1 гектарі (окомірно) 85 куб. метрів, у тому числі сухостійної 40 куб. метрів

Ознаки погіршення стану лісових насаджень виявив:

м/ лісу (посада) [підпис] (підпис) Навсунівський І.В. (ініціали та прізвище)

10 12 2021 року

Лісничий [підпис] Олійник С.С.
(лісничий (помічник лісничого) (підпис) (ініціали та прізвище)

13 12 2021 року

Висновок інженера відділу (сектору) охорони і захисту лісу державного лісгосподарського (лісомисливського) підприємства або представника державного спеціалізованого лісозахисного підприємства щодо необхідності здійснення лісозахисних чи інших заходів з поліпшення санітарного стану лісів за результатами огляду санітарного стану лісової ділянки:

пошкодження СРБ

Пров. Інженер ОЗЛ
(посада)

[підпис]
(підпис)

Бовсунівський В.В.
(ініціали та прізвище)

13 12 2021 року

ПОВІДОМЛЕННЯ
про появу ознак погіршення санітарного стану лісових насаджень

Житомирська область

ДП «Лугинський лісгосп»

Лісництво Повчанське урочище _____
квартал № 21 виділ № 17 ділянка № 1 площа 3,0 га

Таксаційна характеристика насадження

Склад 10С, 1Бп, вік 70 років, бонітет 3, середній діаметр 20 см, середня висота 18 м, повнота 0,10, тип лісу Н2С, рельєф рівнинний, експозиція _____, ґрунт _____, підріст _____, підлісок _____

Лісопатологічна характеристика насадження

Вид пошкодження насадження (лісова пожежа, буревій, сніголам, обледеніння, відмирання та всихання дерев, захаращеність, об'їдання шкідниками хвої/листя, наявність гусені, масовий літ метеликів, опадання хвої/листя, відлущення кори на стовбурах та інші ознаки, не характерні для нормального стану дерев)

Відмирання та всихання дерев, захаращеність
захаращеність насаджень

Ступінь пошкодження, ураження:

сильне
(поодинокі, слабке, середнє, сильне)

Вид розподілу пошкоджених дерев: поодинокі, групові
(поодинокий, груповий, куртинний)

Обсяг ушкодженої деревини на 1 гектарі (окомірно) 40 куб. метрів, у тому числі сухостійної 35 куб. метрів

Ознаки погіршення стану лісових насаджень виявив:

М. П. С. (посада) М. П. С. (підпис) М. П. С. 13.13 (ініціали та прізвище)

10 12 2021 року

Лісничий
(лісничий (помічник лісничого))

13 12 2021 року

С. С.
(підпис)

Олійник С.С.
(ініціали та прізвище)

Висновок інженера відділу (сектору) охорони і захисту лісу державного лісгосподарського (лісомисливського) підприємства або представника державного спеціалізованого лісозахисного підприємства щодо необхідності здійснення лісозахисних чи інших заходів з поліпшення санітарного стану лісів за результатами огляду санітарного стану лісової ділянки:

М. П. С. 13.13

Пров. Інженер ОЗЛ
(посада)

13 12 2021 року

В. В.
(підпис)

Бовсунівський В.В.
(ініціали та прізвище)

**ПОВІДОМЛЕННЯ
про появу ознак погіршення санітарного стану лісових насаджень**

Житомирська область

ДП «Лугинський лісгосп»

Лісництво Повчанське урочище _____
квартал № 21 виділ № 2 ділянка № 1 площа 50 га

Таксаційна характеристика насадження

Склад 10С+1Бп, вік 70 років, бонітет 2, середній діаметр 26 см, середня висота 20 м, повнота 0,10, тип лісу 41С, рельєф рівнинний, експозиція _____, ґрунт _____, підріст _____, підлісок _____

Лісопатологічна характеристика насадження

Вид пошкодження насадження (лісова пожежа, буревій, сніголам, обледеніння, відмирання та всихання дерев, захаращеність, об'їдання шкідниками хвої/листя, наявність гусені, масовий літ метеликів, опадання хвої/листя, відлущення кори на стовбурах та інші ознаки, не характерні для нормального стану дерев) _____

Ступінь пошкодження, ураження: _____

сильне
(поодинокі, слабке, середнє, сильне)

Вид розподілу пошкоджених дерев: поодинокі, групові
(поодинокий, груповий, куртинний)

Обсяг ушкодженої деревини на 1 гектарі (окомірно) 45 куб. метрів, у тому числі сухостійної 40 куб. метрів

Ознаки погіршення стану лісових насаджень виявив:

лісник (посада) [підпис] (підпис) Рибаченко С.В. (ініціали та прізвище)
10 12 2021 року

Лісничий [підпис] Олійник С.С.
(лісничий (помічник лісничого) (підпис) (ініціали та прізвище)
13 12 2021 року

Висновок інженера відділу (сектору) охорони і захисту лісу державного лісгосподарського (лісомисливського) підприємства або представника державного спеціалізованого лісозахисного підприємства щодо необхідності здійснення лісозахисних чи інших заходів з поліпшення санітарного стану лісів за результатами огляду санітарного стану лісової ділянки: _____

Пров. Інженер ОЗЛ
(посада)

[підпис]
(підпис)

Бовсунівський В.В.
(ініціали та прізвище)

13 12 2021 року

ПОВІДОМЛЕННЯ
про появу ознак погіршення санітарного стану лісових насаджень

Житомирська область

ДП «Лугинський лісгосп»

Лісництво Повчанське урочище _____
квартал № 32 виділ № 29 ділянка № _____ площа 2,1 га

Таксаційна характеристика насадження

Склад Білібереза, вік 57 років, бонітет 1, середній діаметр 20 см, середня висота 19 м, повнота 0,70, тип лісу Бібереза, рельєф рівнинний, експозиція _____, ґрунт _____, підріст _____, підлісок _____

Лісопатологічна характеристика насадження

Вид пошкодження насадження (лісова пожежа, буревій, сніголам, обледеніння, відмирання та всихання дерев, захаращеність, об'їдання шкідниками хвої/листя, наявність гусені, масовий літ метеликів, опадання хвої/листя, відлущення кори на стовбурах та інші ознаки, не характерні для нормального стану дерев) _____

Ступінь пошкодження, ураження: _____

(поодинокі, слабке, середнє, сильне)

Вид розподілу пошкоджених дерев: поодинокі, групові
(поодинокий, груповий, куртинний)

Обсяг ушкодженої деревини на 1 гектарі (окомірно) 25 куб. метрів, у тому числі сухостійної 20 куб. метрів

Ознаки погіршення стану лісових насаджень виявив:

11/12 (посада) _____ (підпис) Навкошнік 13 В (ініціали та прізвище)

10 12 2021 року

Лісничий _____ Олійник С.С.
(лісничий (помічник лісничого) (підпис) (ініціали та прізвище)

13 12 2021 року

Висновок інженера відділу (сектору) охорони і захисту лісу державного лісгосподарського (лісомисливського) підприємства або представника державного спеціалізованого лісозахисного підприємства щодо необхідності здійснення лісозахисних чи інших заходів з поліпшення санітарного стану лісів за результатами огляду санітарного стану лісової ділянки: _____

Пров. Інженер ОЗЛ
(посада)

(підпис)

Бовсунівський В.В.
(ініціали та прізвище)

13 12 2021 року

ПОВІДОМЛЕННЯ
про появу ознак погіршення санітарного стану лісових насаджень

Житомирська область

ДП «Лугинський лісгосп»

Лісництво Повчанське урочище _____
квартал № 49 виділ № 8 ділянка № 1 площа 2,5 га

Таксаційна характеристика насадження

Склад 100% б.о., вік 86 років, бонітет 1, середній діаметр 32 см, середня висота 26 м, повнота 0,60, тип лісу Б20С, рельєф різнитий, експозиція _____, ґрунт _____, підріст _____, підлісок _____

Лісопатологічна характеристика насадження

Вид пошкодження насадження (лісова пожежа, буревій, сніголам, обледеніння, відмирання та всихання дерев, захаращеність, об'їдання шкідниками хвої/листя, наявність гусені, масовий літ метеликів, опадання хвої/листя, відлущення кори на стовбурах та інші ознаки, не характерні для нормального стану дерев) _____

Відсутність пошкоджень

Ступінь пошкодження, ураження: _____

Сильне
(поодинокі, слабке, середнє, сильне)

Вид розподілу пошкоджених дерев: поодинокі + групові
(поодинокі, групові, куртинні)

Обсяг ушкодженої деревини на 1 гектарі (окомірно) 60 куб. метрів, у тому числі сухостійної 55 куб. метрів

Ознаки погіршення стану лісових насаджень виявив

4/1 лісу _____ [підпис] Рибаківський С. В.
(посада) (підпис) (ініціали та прізвище)

10 12 2021 року

Лісничий _____ Олійник С.С.
(лісничий (помічник лісничого) (підпис) (ініціали та прізвище)

13 12 2021 року

Висновок інженера відділу (сектору) охорони і захисту лісу державного лісгосподарського (лісогосподарського) підприємства або представника державного спеціалізованого лісозахисного підприємства щодо необхідності здійснення лісозахисних чи інших заходів з поліпшення санітарного стану лісів за результатами огляду санітарного стану лісової ділянки:

потребує СРВ

Пров. Інженер ОЗЛ
(посада)

[підпис]
(підпис)

Бовсунівський В.В.
(ініціали та прізвище)

13 12 2021 року

ПОВІДОМЛЕННЯ
про появу ознак погіршення санітарного стану лісових насаджень

Житомирська область

ДП «Лугинський лісгосп»

Лісництво Повчанське урочище _____
квартал № 50 виділ № 6 ділянка № _____ площа 16 га

Таксаційна характеристика насадження

Склад 46% бер., вік 35 років, бонітет 3, середній діаметр 16 см, середня висота 19 м, повнота 0.80, тип лісу дзс, рельєф п. балки, експозиція _____, ґрунт _____, підріст _____, підлісок _____

Лісопатологічна характеристика насадження

Вид пошкодження насадження (лісова пожежа, буревій, сніголам, обледеніння, відмирання та всихання дерев, захаращеність, об'їдання шкідниками хвої/листя, наявність гусені, масовий літ метеликів, опадання хвої/листя, відлущення кори на стовбурах та інші ознаки не характерні для нормального стану дерев)

Лісництво та лісовий господарство
Лісництво Повчанське

Ступінь пошкодження, ураження:

сильне
(поодинокі, слабке, середнє, сильне)

Вид розподілу пошкоджених дерев: поодинокі та групові
(поодинокий, груповий, куртинний)

Обсяг ушкодженої деревини на 1 гектарі (окомірно) 25 куб. метрів, у тому числі сухостійної 20 куб. метрів

Ознаки погіршення стану лісових насаджень виявив:

10 12 2021 року
(посада) _____ (підпис) _____ (ініціали та прізвище) Рибаченко С.В.

Лісничий _____ Олійник С.С.
(лісничий (помічник лісничого) _____ (підпис) _____ (ініціали та прізвище)
13 12 2021 року

Висновок інженера відділу (сектору) охорони і захисту лісу державного лісгосподарського (лісомисливського) підприємства або представника державного спеціалізованого лісозахисного підприємства щодо необхідності здійснення лісозахисних чи інших заходів з поліпшення санітарного стану лісів за результатами огляду санітарного стану лісової ділянки:

немає С.В.

Пров. Інженер ОЗЛ _____ Бовсунівський В.В.
(посада) _____ (підпис) _____ (ініціали та прізвище)

13 12 2021 року

No 1

Limnibaea

урочище

Виділ № 28

площа 28 га

Порядковий номер дерева	Порода	Ступінь товщини стовбурів, см			Категорія стану дерева, підстава відбору для рубки
		ділові	напівділові	дров'яні	
1	Б	24			V пуха хлоа
2	Б	24			V пуха хлоа
3	Б	28			V пуха хлоа
4	Б		32		V пуха хлоа
5	Б	24			V пуха хлоа
6	Б		28		V пуха хлоа
7	Б			24	V пуха хлоа
8	Б			24	V пуха хлоа
9	Б			24	V пуха хлоа
10	Б		28		V пуха хлоа
11	Б	32			V пуха хлоа
12	Б	28			V пуха хлоа
13	Б	24			V пуха хлоа
14	Б	24			V пуха хлоа
15	Б		24		V пуха хлоа
16	Б			24	V пуха хлоа
17	Б			24	V пуха хлоа
18	Б		28		V пуха хлоа
19	Б	24			V пуха хлоа
20	Б	28			V пуха хлоа
21	Б	32			V пуха хлоа
22	Б		36		V пуха хлоа
23	Б	28			V пуха хлоа
24	Б		24		V пуха хлоа
25	Б			24	V пуха хлоа
26	Б			28	V пуха хлоа
27	Б			24	V пуха хлоа
28	Б			24	V пуха хлоа
29	Б		24		V пуха хлоа
30	Б	28			V пуха хлоа
31	Б	24			V пуха хлоа
32	Б	24			V пуха хлоа
33	Б		28		V пуха хлоа
34	Б	24			V пуха хлоа
35	Б	24			V пуха хлоа
36	Б	28			V пуха хлоа
37	Б		28		V пуха хлоа
38	Б			24	V пуха хлоа
39	Б		28		V пуха хлоа

[illegible]

НУМЕРАЦІЙНА ВІДОМІСТЬ ДЕРЕВ, №1
призначених для вибіркової санітарної рубки
Житомирська
ДП " Лугинське ЛГ"

Лісництво Литинське

урочище _____

квартал № 12

виділ № 16

ділянка № _____ площа 40 га

Порядковий номер дерева	Порода	Ступінь товщини стовбурів, см			Категорія стану дерева, підстава відбору для рубки
		ділові	напівділові	дров'яні	
1	Б	24			IV <u>апіфіція</u>
2	Б	24			IV <u>апіфіція</u>
3	Б	28			IV <u>апіфіція</u>
4	Б		28		V <u>апіфіція</u>
5	Б	32			V <u>апіфіція</u>
6	Б	24			V <u>апіфіція</u>
7	Б	24			V <u>апіфіція</u>
8	Б	28			V <u>апіфіція</u>
9	Б	24			V <u>апіфіція</u>
10	Б		24		IV <u>апіфіція</u>
11	Б			24	V <u>апіфіція</u>
12	Б		28		IV <u>апіфіція</u>
13	Б	24			V <u>апіфіція</u>
14	Б	24			V <u>апіфіція</u>
15	Б	28			V <u>апіфіція</u>
16	Б	36			V <u>апіфіція</u>
17	Б		32		IV <u>апіфіція</u>
18	Б			24	V <u>апіфіція</u>
19	Б			24	V <u>апіфіція</u>
20	Б		28		IV <u>апіфіція</u>
21	Б	28			V <u>апіфіція</u>
22	Б	24			V <u>апіфіція</u>
23	Б	24			V <u>апіфіція</u>
24	Б		24		V <u>апіфіція</u>
25	Б			28	V <u>апіфіція</u>
26	Б		28		V <u>апіфіція</u>
27	Б	24			V <u>апіфіція</u>
28	Б	24			V <u>апіфіція</u>
29	Б	28			V <u>апіфіція</u>
30	Б		24		IV <u>апіфіція</u>
31	Б	24			IV <u>апіфіція</u>
32	Б	24			IV <u>апіфіція</u>
33	Б		28		IV <u>апіфіція</u>
34	Б	28			V <u>апіфіція</u>
35	Б	24			V <u>апіфіція</u>
36	Б		24		V <u>апіфіція</u>
37	Б			24	V <u>апіфіція</u>
38	Б		24		IV <u>апіфіція</u>
39	Б	28			IV <u>апіфіція</u>

Верхівні корі

Порядковий номер дерева	Порода	Ступінь товщини стовбурів, см			Категорія стану дерева, підстава відбору для рубки
		ділові	напівділові	дров'яні	
40	Б	24			IV <u>апіфіція</u>
41	Б	24			IV <u>апіфіція</u>
42	Б	28			IV <u>апіфіція</u>
43	Б	28			IV <u>апіфіція</u>
44	Б	24			IV <u>апіфіція</u>
45	Б		24		V <u>апіфіція</u>
46	Б			24	V <u>апіфіція</u>
47	Б		28		V <u>апіфіція</u>
48	Б	28			V <u>апіфіція</u>
49	Б	24			V <u>апіфіція</u>
50	Б		28		V <u>апіфіція</u>
51	Б			24	V <u>апіфіція</u>
52	Б		24		IV <u>апіфіція</u>
53	Б	28			V <u>апіфіція</u>
54	Б	36			V <u>апіфіція</u>
55	Б	32			V <u>апіфіція</u>
56	Б		28		V <u>апіфіція</u>
57	Б			24	V <u>апіфіція</u>
58	Б		24		V <u>апіфіція</u>
59	Б	24			V <u>апіфіція</u>
60	Б	28			V <u>апіфіція</u>
61	Б		24		IV <u>апіфіція</u>
62	Б			28	V <u>апіфіція</u>
63	Б		24		IV <u>апіфіція</u>
64	Б	24			IV <u>апіфіція</u>
65	Б	28			IV <u>апіфіція</u>
66	Б	32			IV <u>апіфіція</u>
67	Б		24		V <u>апіфіція</u>
68	Б			24	V <u>апіфіція</u>
69	Б		28		IV <u>апіфіція</u>
70	Б	24			IV <u>апіфіція</u>
71	Б		24		IV <u>апіфіція</u>
72	Б			24	V <u>апіфіція</u>
73	Б		28		IV <u>апіфіція</u>
74	Б	28			IV <u>апіфіція</u>
75	Б	24			IV <u>апіфіція</u>
76	Б		24		IV <u>апіфіція</u>
77	Б	32			V <u>апіфіція</u>
78	Б	24			V <u>апіфіція</u>

Верхівні корі

79	5	24		IV <i>amphipoda</i>
80	5	24		IV <i>amphipoda</i>
81	5	28		V <i>hyla</i> <i>clear</i>
82	5		24	V <i>hyla</i> <i>clear</i>
83	5		24	V <i>hyla</i> <i>clear</i>
84	5		28	V <i>hyla</i> <i>clear</i>
85	5	24		V <i>hyla</i> <i>clear</i>
86	5	24		IV <i>amphipoda</i>
87	5	28		IV <i>amphipoda</i>
88	5		28	VI <i>hyla</i> <i>clear</i>
89	5		24	VI <i>hyla</i> <i>clear</i>
90	5		24	VI <i>hyla</i> <i>clear</i>
91	5		28	VI <i>hyla</i> <i>clear</i>
92	5	24		VI <i>hyla</i> <i>clear</i>

[illegible]

(кількість словами)

(посада)

(посада)

(посада)

Thank

(ГІДРИС)

(підпис)

Ініціали та прізвище

Ініціали та прізвище

ініціали та прізвище

04 01 2022 року

НУМЕРАЦІЙНА ВІДОМІСТЬ ДЕРЕВ,
призначених для вибіркової санітарної рубки
Житомирська
ДП "Лугинське ЛГ"

Лісництво

Лісництво

урочище

квартал № 34

виділ № 1

ділянка №

площа 9.3 га

Порядковий номер дерева	Порода	Ступінь товщини стовбурів, см			Категорія стану дерева, підстава відбору для рубки
		ділові	напівділові	дров'яні	
1	Б	24			IV дрібні крок
2	Б		32		IV дрібні крок
3	Б		24		IV дрібні крок
4	Б			28	V дрібні крок
5	Б		28		IV дрібні крок
6	Б		32		IV дрібні крок
7	Б			24	V дрібні крок
8	Б		36		IV дрібні крок
9	Б		32		IV дрібні крок
10	Б			32	V дрібні крок
11	Б	24			IV дрібні крок
12	Б	24			IV дрібні крок
13	Б		28		IV дрібні крок
14	Б			36	V дрібні крок
15	Б		32		IV дрібні крок
16	Б		24		IV дрібні крок
17	Б	24			IV дрібні крок
18	Б			40	V дрібні крок
19	Б		32		IV дрібні крок
20	Б		32		IV дрібні крок
21	Б	32			IV дрібні крок
22	Б			32	V дрібні крок
23	Б	24			IV дрібні крок
24	Б	36			IV дрібні крок
25	Б		36		IV дрібні крок
26	Б			32	V дрібні крок
27	Б		28		IV дрібні крок
28	Б	24			IV дрібні крок
29	Б		28		IV дрібні крок
30	Б			24	V дрібні крок
31	Б			28	V дрібні крок
32	Б		36		IV дрібні крок
33	Б		28		IV дрібні крок
34	Б	28			IV дрібні крок
35	Б			28	V дрібні крок
36	Б		24		IV дрібні крок
37	Б			24	V дрібні крок
38	Б			28	V дрібні крок
39	Б	32			IV дрібні крок

Порядковий номер дерева	Порода	Ступінь товщини стовбурів, см			Категорія стану дерева, підстава відбору для рубки
		ділові	напівділові	дров'яні	
40	Б		40		IV дрібні крок
41	Б		32		IV дрібні крок
42	Б			28	V дрібні крок
43	Б			28	V дрібні крок
44	Б		40		IV дрібні крок
45	Б	32			IV дрібні крок
46	Б		36		IV дрібні крок
47	Б		32		IV дрібні крок
48	Б			28	V дрібні крок
49	Б			24	V дрібні крок
50	Б		32		IV дрібні крок
51	Б		32		IV дрібні крок
52	Б	32			IV дрібні крок
53	Б	24			IV дрібні крок
54	Б	24			IV дрібні крок
55	Б		28		IV дрібні крок
56	Б		28		IV дрібні крок
57	Б			32	V дрібні крок
58	Б	32			IV дрібні крок
59	Б			24	V дрібні крок
60	Б	36			IV дрібні крок
61	Б	32			IV дрібні крок
62	Б	36			IV дрібні крок
63	Б		28		IV дрібні крок
64	Б			28	V дрібні крок
65	Б		32		IV дрібні крок
66	Б			24	V дрібні крок
67	Б			24	V дрібні крок
68	Б		28		IV дрібні крок
69	Б	32			IV дрібні крок
70	Б		24		IV дрібні крок
71	Б		32		IV дрібні крок
72	Б			24	V дрібні крок
73	Б			32	V дрібні крок
74	Б		32		IV дрібні крок
75	Б	24			IV дрібні крок
76	Б	24			IV дрібні крок
77	Б	36			IV дрібні крок
78	Б			28	V дрібні крок

Вибірковий крок

Вибірковий крок

Продовження

79	В		24	IV ступінь крон
80	В		24	IV ступінь крон
81	В	24		IV ступінь крон
82	В	28		IV ступінь крон
83	В		28	IV ступінь крон
84	В		28	IV ступінь крон
85	В		24	IV ступінь крон
86	В		28	IV ступінь крон
87	В	24		IV ступінь крон
88	В	24		IV ступінь крон
89	В		28	IV ступінь крон
90	В		24	IV ступінь крон
91	В		32	IV ступінь крон
92	В	32		IV ступінь крон
93	В		24	IV ступінь крон
94	В		28	IV ступінь крон
95	В	24		IV ступінь крон
96	В	28		IV ступінь крон
97	В		24	IV ступінь крон
98	В		32	IV ступінь крон
99	В		32	IV ступінь крон
100	В	36		IV ступінь крон
101	В		32	IV ступінь крон
102	В		28	IV ступінь крон
103	В		24	IV ступінь крон
104	В		24	IV ступінь крон
105	В	28		IV ступінь крон
106	В	24		IV ступінь крон
107	В		24	IV ступінь крон
108	В	24		IV ступінь крон
109	В		32	IV ступінь крон
110	В		32	IV ступінь крон
111	В	32		IV ступінь крон
112	В		28	IV ступінь крон
113	В		24	IV ступінь крон
114	В		32	IV ступінь крон
115	В	32		IV ступінь крон
116	В		40	IV ступінь крон
117	В		28	IV ступінь крон
118	В		24	IV ступінь крон

вертикальні корони

119	В	28		IV ступінь крон
120	В		28	IV ступінь крон
121	В		28	IV ступінь крон
122	В		32	IV ступінь крон
123	В		28	IV ступінь крон
124	В	36		IV ступінь крон
125	В		24	IV ступінь крон
126	В		24	IV ступінь крон
127	В		32	IV ступінь крон
128	В	24		IV ступінь крон
129	В	24		IV ступінь крон
130	В		28	IV ступінь крон
131	В		28	IV ступінь крон
132	В		32	IV ступінь крон
133	В	28		IV ступінь крон
134	В		28	IV ступінь крон
135	В		36	IV ступінь крон
136	В		28	IV ступінь крон
137	В	24		IV ступінь крон
138	В	28		IV ступінь крон
139	В		32	IV ступінь крон
140	В	24		IV ступінь крон
141	В	28		IV ступінь крон
142	В		28	IV ступінь крон
143	В		24	IV ступінь крон
144	В		28	IV ступінь крон
145	В		32	IV ступінь крон
146	В		24	IV ступінь крон
147	В	28		IV ступінь крон
148	В		24	IV ступінь крон
149	В		24	IV ступінь крон
150	В		28	IV ступінь крон
151	В		28	IV ступінь крон
152	В	24		IV ступінь крон
153	В	28		IV ступінь крон
154	В		24	IV ступінь крон
155	В		32	IV ступінь крон
156	В	28		IV ступінь крон
157	В		28	IV ступінь крон
158	В	24		IV ступінь крон

вертикальні корони

Всього пронумеровано дерев:

продовження на другій сторінці
(кількість словами)

Нумерацію і перелік провели:

пробір. інж. П.А.
(посада)
пос. 11-20
(посада)
Б.І. Матієв
(посада)

Результ
(підпис)
Вод
(підпис)
Григорук
(підпис)

Шевчук А.В.
(ініціали та прізвище)
Терещук В.М.
(ініціали та прізвище)
Мамченко О.П.
(ініціали та прізвище)

04 01 2022 року

НУМЕРАЦІЙНА ВІДОМІСТЬ ДЕРЕВ, призначених для вибіркової санітарної рубки

Житомирська
ДП " Лугинське ЛГ"

Лісництво

Лісництво

урочище

квартал № 58

виділ № 4

ділянка №

площа 1.5 га

Порядковий номер дерева	Порода	Ступінь товщини стовбурів, см			Категорія стану дерева, підстава відбору для рубки
		ділові	напівділові	дров'яні	
1	Б		32		IV Вишаріюч
2	Б		24		IV Вишаріюч
3	Б	24			IV Вишаріюч
4	Б	24			IV Вишаріюч
5	Б		24		IV Вишаріюч
6	Б	24			IV Вишаріюч
7	Б	24			IV Вишаріюч
8	Б		24		V Свіж. сук.
9	Лісн			24	V Свіж. сук.
10	Б	28			IV Вишаріюч
11	Б		24		IV Вишаріюч
12	Б	24			III м.м. пош.
13	Б			24	V Вишаріюч
14	Б			28	V Свіж. сук.
15	Б		24		IV Вишаріюч
16	Лісн			24	V Свіж. сук.
17	Б		28		IV Вишаріюч
18	Б			28	V Свіж. сук.
19	Б		28		V Свіж. сук.
20	Віш		24		V Свіж. сук.
21	Лісн	32			III м.м. пош.
22	Лісн		24		III м.м. пош.
23	Лісн			24	V Свіж. сук.
24	Лісн			24	V Свіж. сук.
25	Лісн		28		IV Вишаріюч
26	Б	24			III м.м. пош.
27	Б		24		IV Вишаріюч
28	Лісн		28		IV Вишаріюч
29	Б			28	V Свіж. сук.
30	Б		24		IV Вишаріюч
31	Б		28		IV Вишаріюч
32	Лісн			24	V Свіж. сук.
33	Б		24		IV Вишаріюч
34	Б		32		IV Вишаріюч
35	Б			24	V Свіж. сук.
36	Б		24		V Свіж. сук.
37	Б	28			III м.м. пош.
38	Б		28		V Свіж. сук.
39	Б		28		V Свіж. сук.

Порядковий номер дерева	Порода	Ступінь товщини стовбурів, см			Категорія стану дерева, підстава відбору для рубки
		ділові	напівділові	дров'яні	
40	Лісн		28		IV Вишаріюч
41	Лісн	24			IV Вишаріюч
42	Лісн	24			IV Вишаріюч
43	Б		28		V Свіж. сук.
44	Б		24		V Свіж. сук.
45	Б			28	V Свіж. сук.
46	Б			24	V Свіж. сук.
47	Б	24			IV Вишаріюч
48	Лісн		24		IV Вишаріюч
49	Лісн		24		IV Вишаріюч
50	Б		28		IV Вишаріюч
51	Лісн			24	V Свіж. сук.
52	Лісн			24	V Свіж. сук.
53	Лісн			28	V Свіж. сук.
54	Лісн			28	V Свіж. сук.
55	Лісн		24		IV Вишаріюч
56	Лісн		28		IV Вишаріюч
57	Лісн		24		IV Вишаріюч
58	Б			32	V Свіж. сук.
59	Лісн			28	V Свіж. сук.
60	Б	24			III м.м. пош.
61	Лісн		24		IV Вишаріюч
62	Б	24			III м.м. пош.
63	Б	24			III м.м. пош.
64	Лісн			32	IV Вишаріюч
65	Лісн		28		IV Вишаріюч
66	Лісн			24	V Свіж. сук.
67	Б	28			III м.м. пош.
68	Б		28		IV Вишаріюч
69	Б		24		IV Вишаріюч
70	Б		28		IV Вишаріюч
71	Б			28	V Свіж. сук.
72	Б	28			III м.м. пош.
73	Б		32		IV Вишаріюч
74	Б		28		IV Вишаріюч
75	Б			24	V Вишаріюч
76	Лісн			24	V Вишаріюч
77	Б		24		IV Вишаріюч
78	Б		24		IV Вишаріюч

Вибіркові корчі

Вибіркові корчі

W = 2

[illegible]

Висловлює п'ять слів
(кількість словами)

п/б інше р/к
(посада)

1904. 1-20
(посада)

Г. М. Писун
(посада)

04 01 2022 року

L. S. S. S. S.
(signature)

підпис

(підпис)

(підпис)

(підпис)

(підпис)

Шевчук А.В.
(ініціали та прізвище)

(ініціали та прізвище)

Зачинчик В. М.

(ініціали та прізвище)

(ініціали та прізвище)
Шаталов О.В.
(ініціали та прізвище)

(Ініціали та прізвище)

НУМЕРАЦІЙНА ВІДОМІСТЬ ДЕРЕВ, призначених для вибіркової санітарної рубки

(Автономна Республіка Крим, область)

ДП "Луганський ЛГ"

(найменування власника лісів, постійного лісокористувача)

Лісництво Радогощанське

квартал № 6

виділ № 6

урочище _____

ділянка № _____

площа 2,1 га

Порядковий номер дерева	Порода	Ступінь товщини стовбурів, см			Категорія стану дерева, підстава відбору для рубки
		ділові	напіділові	дров'яні	
1	Сосна		24		V хвое руда
2	Сосна		32		V хвое руда
3	Сосна	36			IV срібля
4	Сосна		28		V хвое руда
5	Сосна			32	VI хвое відсутнє
6	Сосна			32	VI хвое відсутнє
7	Сосна	28			IV нахил діл 30°
8	Сосна			28	V хвое руда
9	Сосна	40			IV хвое світло-зел
10	Сосна	24			IV нахил діл 30°
11	Сосна		32		V хвое руда
12	Сосна			28	VI хвое відсутнє
13	Сосна			28	V хвое руда
14	Сосна			24	VI хвое відсутнє
15	Сосна			36	VI хвое відсутнє
16	Сосна			28	VI хвое відсутнє
17	Сосна			24	VI хвое відсутнє
18	Сосна	28			IV хвое світло-зел
19	Сосна		28		V хвое руда
20	Сосна			24	V хвое руда
21	Сосна			44	VI хвое відсутнє
22	Сосна			28	VI хвое відсутнє
23	Сосна			24	VI вітрован
24	Сосна			36	V хвое відсутнє
25	Сосна		24		V хвое руда
26	Сосна			24	VI хвое відсутнє
27	Сосна			32	VI хвое відсутнє
28	Сосна			24	VI хвое відсутнє
29	Сосна		24		V хвое руда
30	Сосна		32		V зношена
31	Сосна			24	VI хвое відсутнє
32	Сосна	32			IV хвое світло-зел
33	Сосна	28			IV срібля
34	Сосна			40	VI хвое відсутнє
35	Сосна		28		V хвое руда
36	Сосна			32	VI хвое відсутнє
37	Сосна	36			VI хвое світло-зел
38	Сосна			24	VI хвое відсутнє
39	Сосна		28		V хвое руда
40	Сосна			32	VI хвое відсутнє

Порядковий номер дерева	Порода	Ступінь товщини стовбурів, см			Категорія стану дерева, підстава відбору для рубки
		ділові	напіділові	дров'яні	
41	Сосна			28	VI вітрован
42	Сосна			24	VI хвое відсутнє
43	Сосна			24	VI хвое відсутнє
44	Сосна		40		V хвое руда
45	Сосна		32		V хвое руда
46	Сосна			28	VI хвое відсутнє
47	Сосна		32		V хвое руда
48	Сосна	24			IV хвое світло-зел
49	Сосна			24	VI хвое відсутнє
50					
51					
52					
53					
54					
55					
56					
57					
58					
59					
60					
61					
62					
63					
64					
65					
66					
67					
68					
69					
70					

Всього пронумеровано дерев:

49 (сорок дев'ять) дерев

(кількість словами)

Нумерацію і перелік провели:

ст. м.р. пісу

(посада)

інспектор ОЗП

(посада)

м.р. пісу

(посада)

м.р. пісу

(посада)

04 01

20 22 року

Світла

(підпис)

Віктор

(підпис)

Віктор

(підпис)

Віктор

(підпис)

Висоцький О. А.

(ініціали та прізвище)

Башинков Е. М.

(ініціали та прізвище)

Шехень В. В.

(ініціали та прізвище)

Захарчук В. В.

(ініціали та прізвище)

НУМЕРАЦІЙНА ВІДОМІСТЬ ДЕРЕВ, призначених для вибіркової санітарної рубки

(Автономна Республіка Крим, область)
ДП „Лущинське ЛР“
(найменування власника лісів, постійного лісокористувача)

Лісництво Радогошанське

квартал № 14 виділ № 12

урочище _____

ділянка № _____ площа 1,4 га

Порядковий номер дерева	Порода	Ступінь, товщина стовбурів, см			Категорія стану дерева, підстава відбору для рубки
		ділові	напіваділові	дров'яні	
1	сосна		24		V хвоя руда
2	сосна		28		IV сіренька
3	сосна	24			IV хвоя св. жел.
4	сосна		32		V хвоя руда
5	сосна			24	VI хвоя біло-жел.
6	сосна	24			IV нахил гіл 30°
7	сосна	24			IV хвоя світло-жел.
8	сосна		24		IV хвоя світло-жел.
9	сосна	28			IV сіренька
10	сосна	28			IV сіренька
11	сосна			24	VI хвоя біло-жел.
12	сосна			24	VI хвоя біло-жел.
13	сосна			28	VI хвоя біло-жел.
14	сосна		32		V хвоя руда
15	сосна		32		V хвоя руда
16	сосна			28	VI хвоя біло-жел.
17	сосна			28	VI хвоя біло-жел.
18	сосна	24			IV сіренька
19	сосна		24		V хвоя руда
20	сосна			28	V хвоя руда
21	сосна			24	VI біло-жел.
22	сосна			24	VI біло-жел.
23	сосна			32	V хвоя руда
24	сосна		28		V хвоя руда
25	сосна		28		IV хвоя світло-жел.
26	сосна	24			IV хвоя світло-жел.
27	сосна			32	VI хвоя біло-жел.
28	сосна			36	VI хвоя біло-жел.
29	сосна			36	V хвоя біло-жел.
30	сосна	28			IV хвоя світло-жел.
31	сосна			24	V хвоя руда
32	сосна			36	V хвоя руда
33	сосна			36	V хвоя руда
34	сосна	24			IV нахил гіл 30°
35	сосна		28		V хвоя руда
36	сосна			32	VI хвоя біло-жел.
37	сосна			24	V хвоя руда
38	сосна	28			IV хвоя світло-жел.

Порядковий номер дерева	Порода	Ступінь, товщина стовбурів, см			Категорія стану дерева, підстава відбору для рубки
		ділові	напіваділові	дров'яні	
39	сосна	32			V хвоя руда
40	сосна		24		V хвоя руда
41	сосна		24		V хвоя руда
42	сосна	24			IV сіренька
43	сосна	32			IV хвоя світло-жел.
44	сосна	36			IV хвоя світло-жел.
45	сосна	24			IV хвоя світло-жел.
46	сосна		32		V хвоя руда
Всього: (схож. лісост.) 46 дерев.					
ст. л.р. л.с.у. <u>Висоцький О.А.</u>					
інж. ДЗН <u>Ванников С.М.</u>					
м.р. л.с.у. <u>Шенкель В.В.</u>					

05.01.2022 р.

НУМЕРАЦІЙНА ВІДОМІСТЬ ДЕРЕВ, призначених для вибіркової санітарної рубки

(Автономна Республіка Крим, область)

ДП "Луганський ЛМ"

(найменування власника лісів, постійного лісокористувача)

Лісництво *Радогощанське*

квартал № *14*

виділ № *17*

урочище _____

ділянка № _____

площа *0,8* га

Порядковий номер дерева	Порода	Ступінь товщини ствобурів, см			Категорія стану дерева, підстава вибору для рубки
		ділові	напідлісові	дров'яні	
1	<i>Сосна</i>			<i>24</i>	<i>VI відсутній због</i>
2	<i>Сосна</i>			<i>24</i>	<i>VI відсутній због</i>
3	<i>Дуб</i>			<i>24</i>	<i>VI відсутній због</i>
4	<i>Сосна</i>	<i>28</i>			<i>IV због світло због</i>
5	<i>Сосна</i>			<i>24</i>	<i>VI відсутній због</i>
6	<i>Дуб</i>			<i>24</i>	<i>VI відсутній због</i>
7	<i>Сосна</i>	<i>28</i>			<i>IV због због 30°</i>
8	<i>Дуб</i>			<i>24</i>	<i>VI відсутній због</i>
9	<i>Сосна</i>		<i>32</i>		<i>V због руда</i>
10	<i>Сосна</i>			<i>24</i>	<i>VI відсутній због</i>
11	<i>Сосна</i>			<i>24</i>	<i>VI відсутній због</i>
12					
13					
14					
15					
16					
17					
18					
19					
20					
21					
22					
23					
24					
25					
26					
27					
28					
29					
30					
31					
32					
33					
34					
35					
36					
37					
38					
39					
40					

Порядковий номер дерева	Порода	Ступінь товщини ствобурів, см			Категорія стану дерева, підстава вибору для рубки
		ділові	напідлісові	дров'яні	
41					
42					
43					
44					
45					
46					
47					
48					
49					
50					
51					
52					
53					
54					
55					
56					
57					
58					
59					
60					
61					
62					
63					
64					
65					
66					
67					
68					
69					
70					
71					
72					
73					
74					
75					
76					
77					
78					
79					
80					

Всього пронумеровано дерев:

11 (одинадцять) дерев

(кількість словами)

Нумерацію і перелік провели:

ст. ш-р лісу
(посада)
інспектор ДЗП
(посада)
ш-р лісу
(посада)
(посада)

(підпис)
(підпис)
(підпис)
(підпис)

Висоцький О.А.
(ініціали та прізвище)
Бондаренко Е.М.
(ініціали та прізвище)
Мірошнік В.В.
(ініціали та прізвище)
(ініціали та прізвище)

05 01 *2022* року

НУМЕРАЦІЙНА ВІДОМІСТЬ ДЕРЕВ, призначених для вибіркової санітарної рубки

(Автономна Республіка Крим, область)

ДП "Алушський ЛП"

(найменування власника лісів, постійного лісокористувача)

Лісництво Радіозовчанське

квартал № 14

виділ № 25

урочище _____

ділянка № _____ площа 1.5 га

Порядковий номер дерева	Порода	Ступінь товщини стовбурів, см			Категорія стану дерева, підстава відбору для рубки
		ділові	напівділові	дров'яні	
1	Сосна			28	VI відсутнє ядро
2	Сосна	28			IV ядро світло-жовте
3	Сосна		24		V ядро руде
4	Сосна			32	VI відсутнє ядро
5	Сосна			24	VI відсутнє ядро
6	Сосна	24			IV ядро світло-жовте
7	Сосна			24	VI відсутнє ядро
8	Сосна	36			IV сіре ядро
9	Сосна		24		V ядро руде
10	Сосна		28		V ядро руде
11	Сосна			28	VI відсутнє ядро
12	Сосна			24	VI відсутнє ядро
13	Сосна		36		V ядро руде
14	Сосна			24	VI відсутнє ядро
15	Сосна			28	VI відсутнє ядро
16	Сосна	28			IV ядро світло-жовте
17	Сосна	24			IV ядро світло-жовте
18	Сосна	24			IV ядро світло-жовте
19	Сосна			40	VI відсутнє ядро
20	Сосна	32			IV ядро світло-жовте
21	Сосна			36	VI відсутнє ядро
22	Сосна			24	VI відсутнє ядро
23	Сосна			28	VI відсутнє ядро
24	Сосна			28	VI відсутнє ядро
25	Сосна		24		V ядро руде
26	Сосна		32		V ядро руде
27	Сосна			24	VI відсутнє ядро
28	Сосна	24			IV ядро світло-жовте
29	Сосна			32	VI відсутнє ядро
30	Сосна		24		V ядро руде
31	Сосна		28		V ядро руде
32	Сосна			28	VI відсутнє ядро
33	Сосна	28			IV сіре ядро
34	Сосна			24	VI відсутнє ядро
35	Сосна			36	VI відсутнє ядро
36	Сосна			24	VI відсутнє ядро
37	Сосна		24		V ядро руде
38	Сосна			32	VI відсутнє ядро
39	Сосна			28	VI відсутнє ядро
40					

всього 39 дерев

Порядковий номер дерева	Порода	Ступінь товщини стовбурів, см			Категорія стану дерева, підстава відбору для рубки
		ділові	напівділові	дров'яні	
41					
42					
43					
44					
45					
46					
47					
48					
49					
50					
51					
52					
53					
54					
55					
56					
57					
58					
59					
60					
61					
62					
63					
64					
65					
66					
67					
68					
69					
80					
81					
82					
83					
84					
85					
86					
87					
88					
89					
90					

Всього пронумеровано дерев:

39 (тридцять дев'ять) дерев
(кількість словами)

Нумерацію і перелік провели:

ст. м.р. лісн. (посада)
М.П. 03П
(посада)
м.р. лісн. (посада)
М.П.
(посада)
05 01 2022 року

(підпис)
(підпис)
(підпис)
(підпис)

Висоцький О.А.
(ініціали та прізвище)
Ванкив Е.М.
(ініціали та прізвище)
Мороз В.В.
(ініціали та прізвище)
(ініціали та прізвище)

НУМЕРАЦІЙНА ВІДОМІСТЬ ДЕРЕВ, призначених для вибіркової санітарної рубки

(Автономна Республіка Крим, область)

(найменування власника лісів, постійного лісокористувача)

Лісництво Радогощанське

квартал № 15

виділ № 10

урочище _____

ділянка № _____

площа 3,2 га

Порядковий номер дерева	Порода	Ступінь товщини стовбурів, см			Категорія стану дерева, підстава відбору для рубки
		ділові	напілділові	дров'яні	
1	Сосна		28		V хвое руда
2	Сосна		32		V хвое руда
3	Сосна	28			IV значуща верхня
4	Сосна			32	VI хвое відсутня
5	Сосна			32	VI хвое відсутня
6	Сосна		24		V хвое руда
7	Сосна	32			IV хвое світло-зелена
8	Сосна	36			IV хвое світло-зелена
9	Сосна			28	VI хвое відсутня
10	Сосна			28	VI хвое відсутня
11	Сосна	24			IV хвое світло-зелена
12	Сосна			40	VI хвое відсутня
13	Сосна			24	VI хвое відсутня
14	Сосна	28			IV нахил бл 30°
15	Сосна		32		V значуща
16	Сосна		28		V хвое руда
17	Сосна			24	VI хвое відсутня
18	Сосна			28	VI хвое відсутня
19	Сосна	40			IV хвое світло-зелена
20	Сосна	24			IV хвое світло-зелена
21	Сосна			28	VI відриває
22	Сосна			24	VI хвое відсутня
23	Сосна			32	VI хвое відсутня
24	Сосна			24	VI хвое відсутня
25	Сосна		14		V хвое руда
26	Сосна			24	VI хвое відсутня
27	Сосна		24		IV хвое світло-зелена
28	Сосна			28	VI хвое відсутня
29	Сосна		28		V хвое руда
30	Сосна			24	VI хвое відсутня
31	Сосна			36	VI хвое відсутня
32	Сосна			24	VI хвое відсутня
33	Сосна			24	VI хвое відсутня
34	Сосна	28			IV хвое світло-зелена
35	Сосна			32	VI хвое відсутня
36	Сосна			24	VI хвое відсутня
37	Сосна			28	VI хвое відсутня
38	Сосна			24	VI хвое відсутня
39	Сосна			28	VI хвое відсутня
40	Сосна	24			IV хвое світло-зелена

Порядковий номер дерева	Порода	Ступінь товщини стовбурів, см			Категорія стану дерева, підстава відбору для рубки
		ділові	напілділові	дров'яні	
41	Сосна		32		V хвое руда
42	Сосна	28			IV сиренка
43	Сосна			32	VI хвое відсутня
44	Сосна			36	VI хвое відсутня
45	Сосна	32			IV сиренка
46	Сосна			32	V хвое руда
47					
48					
49					
50					
51					
52					
53					
54					
55					
56					
57					
58					
59					
60					
61					
62					
63					
64					
65					
66					
67					
68					
69					
80					
81					
82					
83					
84					
85					
86					
87					
88					
89					
90					

Всього пронумеровано дерев:

46 (сорок шість) дерев

(кількість словами)

Нумерацію і перелік провели:

ст. м.р. п.м.у
(посада)
інженер О.З.П.
(посада)
м.р. п.м.у
(посада)

(посада)

(посада)

Соткин
(підпис)

(підпис)

(підпис)

(підпис)

Висоцький О.Ф.
(ініціали та прізвище)
Башинков С.М.
(ініціали та прізвище)
Міхель В.В.
(ініціали та прізвище)

(ініціали та прізвище)

05.01 2022 року

НУМЕРАЦІЙНА ВІДОМІСТЬ ДЕРЕВ, призначених для вибіркової санітарної рубки

(Автономна Республіка Крим, область)

ДП „Лісництво № 1/2“

(найменування власника лісів, постійного лісокористувача)

Лісництво

Радогошанське

квартал №

15

виділ №

47

урочище

ділянка №

площа 2,5

га

Порядковий номер дерева	Порода	Ступінь товщини ствобурів, см			Категорія стану дерева, підстава вибору для рубки
		ділові	напілділові	дров'яні	
1	сосна	28			IV хває свіжо-зел.
2	сосна		24		V хває руда
3	сосна	24			IV сірішка
4	сосна		24		V хває руда
5	сосна		28		V хває руда
6	сосна	36			IV хває свіжо-зел.
7	сосна			24	VI хває відсутн.
8	сосна		28		V хває руда
9	сосна	24			IV хває свіжо-зел.
10	сосна			28	VI хває відсутн.
11	сосна			36	VI хває відсутн.
12	сосна			24	V хває руда
13	сосна	24			IV хває свіжо-зел.
14	сосна	24			IV хває свіжо-зел.
15	сосна		32		V хває руда
16	сосна	28			IV сірішка
17	сосна		32		V хває руда
18	сосна			24	V хває руда
19	сосна			24	VI хває відсутн.
20	сосна			24	VI хває відсутн.
21	сосна			28	VI хває відсутн.
22	сосна	24			IV нахил біл. зел.
23	сосна			28	V хває руда
24	сосна			36	V хває руда
25	сосна			24	V хває руда
26	сосна	28			IV хває свіжо-зел.
27	сосна			24	V хває руда
28	сосна			28	V хває руда
29	сосна			28	VI хває відс.
30	сосна			32	VI хває відс.
31	сосна			24	Вітробає
32	сосна			40	Вітробає
33	сосна			28	V хває руда
34	сосна	28			IV хває св. зел.
35	сосна	28			IV хває св. зел.
36	сосна		28		V хває руда
37	сосна			24	VI хває відсутн.
38	сосна			28	VI хває відсутн.

Порядковий номер дерева	Порода	Ступінь товщини ствобурів, см			Категорія стану дерева, підстава вибору для рубки
		ділові	напілділові	дров'яні	
39	сосна	32			IV сірішка
40	сосна		24		IV сірішка
41	сосна			24	VI хває відсутн.
42	сосна	24			IV хває св.зел.
43	сосна			28	VI хває відсутн.
44	сосна			32	VI хває відсутн.
45	сосна			28	VI хває відсутн.
46	сосна	40			IV сірішка
47	сосна			32	VI вітробає.
48	сосна			36	VI хває відсутн.
49	сосна	24			IV хває св.зел.
50	сосна			32	VI хває відсутн.
51	сосна		36		V хває руда
52	сосна	24		24	V хває руда
53	сосна			28	V хває руда
54	сосна			28	VI хває відсутн.
55	сосна			24	VI хває відсутн.
56	сосна	32			IV хває св.зел.
Всього брахо переписано:					
56	(Претягнет шість) дерев.				
ст. м.р. п.м.у.	ф.р. двоюродний В.В.				
м.м.	03.11 (ф.р.) Бачинков С.М.				
м.р. п.м.у.	ф.р. Зіньков В.В.				

05.01.2022р.

ст. м-р. к-су *С.М. Коновалов*
 и-м. *ОЗН* *Бонников С.М.*
 м-р. *Василь В.В.*

НУМЕРАЦІЙНА ВІДОМІСТЬ ДЕРЕВ, призначених для вибіркової санітарної рубки

(Автономна Республіка Крим, область)

(найменування власника лісів, постійного лісокористувача)

Лісництво

квартал №

виділ №

уручище

ділянка №

площа га

Порядковий номер дерев	Порода	Ступінь товщини стовбурів, см			Категорія стану дерев, підстава вибору для рубки
		ділові	напівділові	дров'яні	
1	Ск	28			Вхвосячіт'я
2	Ск			32	Вхвосячіт'я
3	Ск	36			Вхвосячіт'я
4	Ск	24			Вхвосячіт'я
5	Ск		40		Вхвосячіт'я
6	Ск			24	Вхвосячіт'я
7	Ск	28			Вхвосячіт'я
8	Ск			40	Вхвосячіт'я
9	Ск		32		Вхвосячіт'я
10	Ск			28	Вхвосячіт'я
11	Ск	48			Вхвосячіт'я
12	Ск		20		Вхвосячіт'я
13	Ск		36		Вхвосячіт'я
14	Ск	24			Вхвосячіт'я
15	Ск		28		Вхвосячіт'я
16	Ск		48		Вхвосячіт'я
17	Ск			24	Вхвосячіт'я
18	Ск	32			Вхвосячіт'я
19	Ск			28	Вхвосячіт'я
20	Ск			24	Вхвосячіт'я
21	Ск	60			Вхвосячіт'я
22	Ск			32	Вхвосячіт'я
23	Ск		28		Вхвосячіт'я
24	Ск		24		Вхвосячіт'я
25	Ск		36		Вхвосячіт'я
26	Ск	24			Вхвосячіт'я
27	Ск		40		Вхвосячіт'я
28	Ск		24		Вхвосячіт'я
29	Ск	28			Вхвосячіт'я
30	Ск			24	Вхвосячіт'я
31	Ск		28		Вхвосячіт'я
32	Ск	40			Вхвосячіт'я
33	Ск			32	Вхвосячіт'я
34	Ск	24			Вхвосячіт'я
35	Ск		32		Вхвосячіт'я
36	Ск	28			Вхвосячіт'я
37	Ск		48		Вхвосячіт'я
38	Ск			24	Вхвосячіт'я
39	Ск			28	Вхвосячіт'я
40	Ск	32			Вхвосячіт'я

Можливо - 2022р.

Порядковий номер дерев	Порода	Ступінь товщини стовбурів, см			Категорія стану дерев, підстава вибору для рубки
		ділові	напівділові	дров'яні	
41	Ск		28		Вхвосячіт'я
42	Ск		32		Вхвосячіт'я
43	Ск	28			Вхвосячіт'я
44	Ск	24			Вхвосячіт'я
45	Ск			36	Вхвосячіт'я
46	Ск	32			Вхвосячіт'я
47	Ск	24			Вхвосячіт'я
48	Ск		44		Вхвосячіт'я
49	Ск		24		Вхвосячіт'я
50	Ск	28			Вхвосячіт'я
51	Ск			28	Вхвосячіт'я
52	Ск		32		Вхвосячіт'я
53	Ск		28		Вхвосячіт'я
54	Ск	32			Вхвосячіт'я
55	Ск	24			Вхвосячіт'я
56	Ск			32	Вхвосячіт'я
57	Ск		24		Вхвосячіт'я
58	Ск	28			Вхвосячіт'я
59	Ск			24	Вхвосячіт'я
60	Ск		40		Вхвосячіт'я
61	Ск	24			Вхвосячіт'я
62	Ск		32		Вхвосячіт'я
63	Ск			32	Вхвосячіт'я
64	Ск	36			Вхвосячіт'я
65	Ск		28		Вхвосячіт'я
66	Ск			44	Вхвосячіт'я
67	Ск			28	Вхвосячіт'я
68	Ск	28			Вхвосячіт'я
69	Ск		36		Вхвосячіт'я
70					
71					
72					
73					
74					
75					
76					
77					
78					
79					
80					

Всього пронумеровано дерев:

місцеві дерева (кількість слів)

Нумерацію і перелік провели:

м.р. н.с. (посада)
І.м. 03.11 (посада)
м.р. н.с. (посада)
(посада)
06 01 2022 року

Ск (підпис)
Ск (підпис)
(підпис)
(підпис)

Вотомник Ю.В. (ініціали та прізвище)
Вотомник В.М. (ініціали та прізвище)
Потомник П.С. (ініціали та прізвище)
(ініціали та прізвище)

ДТН „Луциськисе ЛД“ (Автономна Республіка Крим, область)

Лісництво Городищенське



урочище

Порядковий номер дерева	Порода	Ступінь товщини стовбурів, см			Категорія стану дерева, підстава відбору для рубки
		ділові	напівділові	дров'яні	
1	Сосна			24	VI хвое відсутн.
2	Сосна	28			IV хвое світло-з.
3	Сосна			24	VI хвое відсутн.
4	Сосна		36		V хвое рчгга
5	Сосна	24			IV хвое світло-з.
6	Сосна			32	VI хвое відсутн.
7	Сосна	40			IV хвое світло-з.
8	Сосна		28		V хвое рчгга
9	Сосна			24	VI хвое відсутн.
10	Сосна			24	VI хвое відсутн.
11	Сосна			36	VI хвое відсутн.
12	Сосна			24	VI хвое відсутн.
13	Сосна		44		V хвое рчгга
14	Сосна	24			IV хвое світло-з.
15	Сосна			24	VI хвое відсутн.
16	Сосна	32			IV хвое світло-з.
17	Сосна		24		V хвое рчгга
18	Сосна		28		V хвое рчгга
19	Сосна	28			IV сиріжка
20	Сосна			28	VI хвое відсутн.
21					
22					
23					
24					
25					
26					
27					
28					
29					
30					
31					
32					
33					
34					
35					
36					
37					
38					
39					
40					

Верх/вверху корб'я

Порядковий номер дерева	Порода	Ступінь товщини стовбурів, см			Категорія стану дерева, підстава відбору для рубки
		ділові	напілділові	дров'яні	
41					
42					
43					
44					
45					
46					
47					
48					
49					
50					
51					
52					
53					
54					
55					
56					
57					
58					
59					
60					
61					
62					
63					
64					
65					
66					
67					
68					
69					
70					
71					
72					
73					
74					
75					
76					
77					
78					
79					
80					

20 (двадцять) дерев
(кількість словами)

ст. м.р. п.с.у
(посада) 
інженер 030
(посада)
м.р. п.с.у
(посада) 

(посада)
04 01 2022 року

(кількість словами)

підпис

(підпис)

(підпис)

(підпис)

Висоцкий О. А.

(ініціали та прізвище)

(ініціали та прізвище)
Басенников Е. М.

(ініціали та прізвище)

(ініціали та прізвище)
Захарчук В.В.

(ініціалі та прізвище)

(ініціали та прізвище)

НУМЕРАЦІЙНА ВІДОМІСТЬ ДЕРЕВ, призначених для вибіркової санітарної рубки

(Автономна Республіка Крим, область)

ДНП Луганський ЛП

(найменування власника лісів, постійного лісокористувача)

Лісництво Радогощанське

квартал № 32

виділ № 31

урочище

ділянка №

площа 5,5 га

Порядковий номер дерева	Порода	Ступінь товщини стовбурів, см			Категорія стану дерева, підстава відбору для рубки
		ділові	напівділові	дров'яні	
1	Сосна			32	VI хвое відсутня
2	Сосна	28			IV хвое світло-зелена
3	Сосна			36	VI вітробал
4	Сосна		28		V хвое руда
5	Сосна	40			IV срібляка
6	Сосна			28	V хвое руда
7	Сосна			40	VI хвое руда
8	Сосна	24			IV хвое світло-зелена
9	Сосна	24			IV хвое світло-зелена
10	Сосна	36			IV хвое світло-зелена
11	Сосна			24	VI хвое відсутня
12	Сосна		44		V хвое руда
13	Сосна			24	VI хвое відсутня
14	Сосна			28	VI хвое відсутня
15	Сосна	32			IV хвое світло-зелена
16	Сосна			24	VI хвое відсутня
17	Сосна			32	VI хвое відсутня
18	Сосна		32		V хвое руда
19	Сосна		28		V хвое руда
20	Сосна		24		V хвое руда
21	Сосна			44	VI хвое відсутня
22	Сосна			24	VI хвое відсутня
23	Сосна	28			IV хвое світло-зелена
24	Сосна	28			IV хвое світло-зелена
25	Сосна			24	VI хвое відсутня
26	Сосна			36	VI хвое відсутня
27	Сосна	44			IV хвое світло-зелена
28	Сосна			24	VI хвое відсутня
29	Сосна		28		V хвое руда
30	Сосна		24		V хвое руда
31	Сосна			28	VI хвое відсутня
32	Сосна			28	VI хвое відсутня
33	Сосна	36			IV срібляка
34	Сосна	24			IV хвое світло-зелена
35	Сосна			24	VI хвое відсутня
36	Сосна	36			IV хвое світло-зелена
37	Сосна			24	VI хвое відсутня
38	Сосна	28			IV хвое світло-зелена
39	Сосна	24			IV хвое світло-зелена
40	Сосна		28		V хвое руда

верхівний корінь

Порядковий номер дерева	Порода	Ступінь товщини стовбурів, см			Категорія стану дерева, підстава відбору для рубки
		ділові	напівділові	дров'яні	
41	Сосна			28	VI хвое відсутня
42	Сосна			28	VI хвое відсутня
43	Сосна		40		V хвое руда
44	Сосна			24	VI хвое відсутня
45	Сосна		32		V хвое руда
46	Сосна		24		V хвое руда
47	Сосна			36	VI хвое відсутня
48	Сосна			24	VI хвое відсутня
49	Сосна	28			IV срібляка
50	Сосна			24	VI хвое відсутня
51	Сосна			24	VI хвое відсутня
52	Сосна			32	VI хвое відсутня
53	Сосна		24		V хвое руда
54	Сосна		44		V хвое руда
55	Сосна			24	VI хвое відсутня
56	Сосна	32			IV хвое світло-зелена
57	Сосна			28	VI хвое відсутня
58	Сосна			24	VI хвое відсутня
59	Сосна		28		V хвое руда
60	Сосна		24		V хвое руда
61	Сосна	40			IV хвое світло-зелена
62	Сосна			28	VI хвое відсутня
63	Сосна			24	VI хвое відсутня
64	Сосна	24			IV нахил ст 30°
65	Сосна			40	VI хвое відсутня
66	Сосна			24	V хвое відсутня
67	Сосна		36		V хвое руда
68	Сосна		24		V хвое руда
69	Сосна			28	VI хвое відсутня
70					
71					
72					
73					
74					
75					
76					
77					
78					
79					
80					

Всього пронумеровано дерев:

69 (шістдесят дев'ять) дерев

(кількість словами)

Нумерацію і перелік провели:

ст. м-р пту
(посада)
Інтелек 03/1
(посада)
м-р пту
(посада)
(посада)

(посада)

04 01

20 22 року

(підпис)
(підпис)
(підпис)
(підпис)
(підпис)

(підпис)

Висацький О. Н.
(ініціали та прізвище)
Башкиров Е. М.
(ініціали та прізвище)
Шекель В. В.
(ініціали та прізвище)
(ініціали та прізвище)

НУМЕРАЦІЙНА ВІДОМІСТЬ ДЕРЕВ, призначених для вибіркової санітарної рубки

(Автономна Республіка Крим, область)

Митишине
ДП "Лісництво "Сіверський ліс"
(найменування власника лісів, постійного лісокористувача)

Лісництво Роздольське

урочище _____

квартал № 48

виділ № 14

ділянка № _____

площа 0.9 га

Порядковий номер дерева	Порода	Ступінь товщини ствобурів, см			Категорія стану дерева, підстава відбору для рубки
		ділові	напівділові	дров'яні	
1	Ор.			32	Чужа порода
2	Ор.			36	Чужа порода
3	Ск.			24	Чужа порода
4	Ор.			32	Чужа порода
5	Ор.			36	Чужа порода
6	Ск.			24	Чужа порода
7	Ор.			32	Чужа порода
8	Ск.			40	Чужа порода
9	Ор.			36	Чужа порода
10	Ск.			32	Чужа порода
11					
12					
13					
14					
15					
16					
17					
18					
19					
20					
21					
22					
23					
24					
25					
26					
27					
28					
29					
30					
31					
32					
33					
34					
35					
36					
37					
38					
39					
40					

Всього 20 др.

Порядковий номер дерева	Порода	Ступінь товщини ствобурів, см			Категорія стану дерева, підстава відбору для рубки
		ділові	напівділові	дров'яні	
41					
42					
43					
44					
45					
46					
47					
48					
49					
50					
51					
52					
53					
54					
55					
56					
57					
58					
59					
60					
61					
62					
63					
64					
65					
66					
67					
68					
69					
70					
71					
72					
73					
74					
75					
76					
77					
78					
79					
80					

Всього пронумеровано дерев:

десять дерев
(кількість справами)

Нумерацію і перелік провели:

ст. м.р. п.м.у
(посада)
І.М. 0311
(посада)
м.р. п.м.у
(посада)
03 01
(посада)
2022 року

[Підпис]
(підпис)
[Підпис]
(підпис)
[Підпис]
(підпис)

Савицький Ю.В.
(ініціали та прізвище)
Филиппов В.В.
(ініціали та прізвище)
Мельничук П.С.
(ініціали та прізвище)

НУМЕРАЦІЙНА ВІДОМІСТЬ ДЕРЕВ, призначених для вибіркової санітарної рубки

(Автономна Республіка Крим, область)

(найменування власника лісів, постійного лісокористувача)

Лісництво

урочище

квартал № 48

виділ № 17

ділянка №

площа 2,7 га

Порядковий номер дерева	Порода	Ступінь товщини стовбурів, см			Категорія стану дерева, підстава відбору для рубки
		ділові	напівділові	дров'яні	
1	сосна	36			V260я м'якше
2	сосна			28	V260я м'якше
3	дуб			36	V360я м'якше
4	сосна	24			V240я м'якше
5	сосна		32		V320я м'якше
6	сосна	44			V440я м'якше
7	сосна			24	V240я м'якше
8	Білий			44	V440я м'якше
9	сосна			24	V240я м'якше
10	сосна		40		V400я м'якше
11	сосна			24	V240я м'якше
12	Білий			28	V280я м'якше
13	сосна	32			V320я м'якше
14	сосна		28		V280я м'якше
15	сосна	52			V520я м'якше
16	сосна			40	V400я м'якше
17	Білий			32	V320я м'якше
18	сосна	24			V240я м'якше
19	сосна		36		V360я м'якше
20	дуб			44	V440я м'якше
21	сосна		24		V240я м'якше
22	сосна		32		V320я м'якше
23	дуб			52	V520я м'якше
24	сосна	48			V480я м'якше
25	сосна			24	V240я м'якше
26	дуб			24	V240я м'якше
27	сосна		24		V240я м'якше
28	сосна	36			V360я м'якше
29	сосна			24	V240я м'якше
30	дуб			36	V360я м'якше
31	сосна			32	V320я м'якше
32	сосна			44	V440я м'якше
33	сосна	28			V280я м'якше
34	сосна		48		V480я м'якше
35	сосна			24	V240я м'якше
36	сосна	32			V320я м'якше
37	сосна			24	V240я м'якше
38	дуб			32	V320я м'якше
39	сосна			28	V280я м'якше
40	сосна		36		V360я м'якше

Порядковий номер дерева	Порода	Ступінь товщини стовбурів, см			Категорія стану дерева, підстава відбору для рубки
		ділові	напівділові	дров'яні	
41	сосна		28		V280я м'якше
42	сосна	24			V240я м'якше
43	Білий			28	V280я м'якше
44	сосна	40			V400я м'якше
45	сосна		36		V360я м'якше
46	дуб			32	V320я м'якше
47	сосна			24	V240я м'якше
48	сосна	36			V360я м'якше
49	Білий			32	V320я м'якше
50	сосна		32		V320я м'якше
51	сосна			48	V480я м'якше
52	сосна			28	V280я м'якше
53	сосна		40		V400я м'якше
54	Білий			24	V240я м'якше
55	сосна			24	V240я м'якше
56	сосна			28	V280я м'якше
57	сосна	44			V440я м'якше
58	сосна			24	V240я м'якше
59	Білий			28	V280я м'якше
60	сосна		32		V320я м'якше
61	сосна			36	V360я м'якше
62					
63					
64					
65					
66					
67					
68					
69					
70					
71					
72					
73					
74					
75					
76					
77					
78					
79					
80					

Всього пронумеровано дерев:

61 (шістьдесят один) дерев (кількість словами)

Нумерацію і перелік провели:

ст. м. р. псу
(посада)
Інженер ОЗП
(посада)
м. п. псу
(посада)

(підпис)
(підпис)
(підпис)

Ваномшик Ю. В.
(ініціали та прізвище)
Бачинков Є. М.
(ініціали та прізвище)
Томасюк Н. С.
(ініціали та прізвище)

(посада)
03 01 2022 року

(підпис)

(ініціали та прізвище)

НУМЕРАЦІЙНА ВІДОМІСТЬ ДЕРЕВ, призначених для вибіркової санітарної рубки

(Автономна Республіка Крим, область)

(найменування власника лісів, постійного лісокористувача)

Лісництво

квартал № 48

виділ № 28

урочище

ділянка №

площа 1.0 га

Порядковий номер дерева	Порода	Ступінь товщини стовбурів, см			Категорія стану дерева, підстава вибору для рубки
		ділові	напівділові	дров'яні	
1	Ск	32			Видова світлих
2	Ск	24			Видова світлих
3	Ск			32	Видова рубки
4	Ск	40			Видова світлих
5	Ск		24		Видова світлих
6	Ск	28			Видова світлих
7	Ск		36		Видова світлих
8	Ск			24	Видова рубки
9	Ск			28	Видова світлих
10	Ск		28		Видова світлих
11	Ск	32			Видова світлих
12	Ск			28	Видова рубки
13	Ск	36			Видова світлих
14	Ск			24	Видова рубки
15	Ск			24	Видова світлих
16	Ск	24			Видова світлих
17	Ск		24		Видова світлих
18	Ск	28			Видова світлих
19	Ск			40	Видова рубки
20	Ск		28		Видова світлих
21	Ск			24	Видова рубки
22	Ск		36		Видова світлих
23	Ск	24			Видова світлих
24	Ск	32			Видова світлих
25					
26					
27					
28					
29					
30					
31					
32					
33					
34					
35					
36					
37					
38					
39					
40					

Всього 201/2

Порядковий номер дерева	Порода	Ступінь товщини стовбурів, см			Категорія стану дерева, підстава вибору для рубки
		ділові	напівділові	дров'яні	
41					
42					
43					
44					
45					
46					
47					
48					
49					
50					
51					
52					
53					
54					
55					
56					
57					
58					
59					
60					
61					
62					
63					
64					
65					
66					
67					
68					
69					
70					
71					
72					
73					
74					
75					
76					
77					
78					
79					
80					

Всього пронумеровано дерев:

двадцять чотирьох дерев
(кількість словами)

Нумерацію і перелік провели:

ст м р н/ш
(посада)
м.т. 0311
(посада)
м.р. м.ш
(посада)
(посада)
03 01 20 22 року

Ор
(підпис)
Тоб
(підпис)
(підпис)
(підпис)

Савоженко Ю.В.
(ініціали та прізвище)
Савоженко Ю.В.
(ініціали та прізвище)
Тоб
(ініціали та прізвище)
(ініціали та прізвище)

НУМЕРАЦІЙНА ВІДОМІСТЬ ДЕРЕВ, призначених для вибіркової санітарної рубки

(Автономна Республіка Крим, область)

(найменування власника лісів, постійного лісокористувача)

Лісництво

квартал №

виділ №

урочище

ділянка №

площа

га

Порядковий номер дерева	Порода	Ступінь товщини стовбурів, см			Категорія стану дерева, підстава відбору для рубки
		ділові	напівділові	дров'яні	
1	СХ			24	Видова рубка
2	СХ	28			Видова рубка
3	СХ			32	Видова рубка
4	СХ		24		Видова рубка
5	СХ			36	Видова рубка
6	СХ		32		Видова рубка
7	СХ	28			Видова рубка
8	СХ	36			Видова рубка
9	СХ		32		Видова рубка
10	СХ			24	Видова рубка
11	СХ			24	Видова рубка
12	СХ	24			Видова рубка
13	СХ	32			Видова рубка
14	СХ			32	Видова рубка
15	СХ			28	Видова рубка
16	СХ			10	Видова рубка
17	СХ		24		Видова рубка
18	СХ			28	Видова рубка
19	СХ				Видова рубка
20					
21					
22					
23					
24					
25					
26					
27					
28					
29					
30					
31					
32					
33					
34					
35					
36					
37					
38					
39					
40					

Порядковий номер дерева	Порода	Ступінь товщини стовбурів, см			Категорія стану дерева, підстава відбору для рубки
		ділові	напівділові	дров'яні	
41					
42					
43					
44					
45					
46					
47					
48					
49					
50					
51					
52					
53					
54					
55					
56					
57					
58					
59					
60					
61					
62					
63					
64					
65					
66					
67					
68					
69					
70					
71					
72					
73					
74					
75					
76					
77					
78					
79					
80					

Масова 2019

Всього пронумеровано дерев:

Нумерацію і перелік провели:

м.р. М.С.У.
(посада)
і.к.м. ОЗН
(посада)
м.р. М.С.У.
(посада)
(посада)

29 12

2024 року

18 (вісімнадцять) шт.
(кількість слів)

(підпис)
(підпис)
(підпис)
(підпис)

Савошник Ю.В.
(ініціали та прізвище)
Башинков Е.М.
(ініціали та прізвище)
Ткаченко Р.С.
(ініціали та прізвище)

НУМЕРАЦІЙНА ВІДОМІСТЬ ДЕРЕВ, призначених для вибіркової санітарної рубки

(Автономна Республіка Крим, область)

(найменування власника лісів, постійного лісокористувача)

Лісництво

урочище

квартал №

видін №

ділянка №

площа

га

Порядковий номер дерева	Порода	Ступінь товщини стовбурів, см			Категорія стану дерева, підстава відбору для рубки
		ділові	напіділові	дров'яні	
1	Ск	24			IV клас
2	Ск	36			IV клас
3	Ск		28		IV клас
4	Ск	32			IV клас
5	Ск		24		IV клас
6	Ск	40			IV клас
7	Ск	28			IV клас
8	Ск	24			IV клас
9	Ск	36			IV клас
10	Ск		32		IV клас
11	Ск			24	IV клас
12	Ск	28			IV клас
13	Ск		28		IV клас
14	Ск	44			IV клас
15	Ск		24		IV клас
16	Ск			24	IV клас
17	Ск		28		IV клас
18	Ск			24	IV клас
19	Ск	32			IV клас
20	Ск			40	IV клас
21	Ск			24	IV клас
22	Ск	28			IV клас
23	Ск		32		IV клас
24	Ск	24			IV клас
25	Ск		24		IV клас
26	Ск	44			IV клас
27	Ск			24	IV клас
28	Ск	24			IV клас
29	Ск			36	IV клас
30	Ск	24			IV клас
31	Ск			24	IV клас
32	Ск	32			IV клас
33	Ск		28		IV клас
34	Ск	36			IV клас
35	Ск	24			IV клас
36	Ск	28			IV клас
37	Ск			28	IV клас
38	Ск		24		IV клас
39	Ск	28			IV клас
40	Ск	24			IV клас

Порядковий номер дерева	Порода	Ступінь товщини стовбурів, см			Категорія стану дерева, підстава відбору для рубки
		ділові	напіділові	дров'яні	
41					
42					
43					
44					
45					
46					
47					
48					
49					
50					
51					
52					
53					
54					
55					
56					
57					
58					
59					
60					
61					
62					
63					
64					
65					
66					
67					
68					
69					
70					
71					
72					
73					
74					
75					
76					
77					
78					
79					
80					

Всього пронумеровано дерев:

сорок дерев (кількість словами)

Нумерацію і перелік провели:

ст. м.р. п.с.р.
(посада)
і.м. 031
(посада)
м.р. п.с.р.
(посада)
(посада)
28 12 2021 року

(підпис)
(підпис)
(підпис)
(підпис)

Соловйов Ю. К.
(ініціали та прізвище)
Бондаренко Е. М.
(ініціали та прізвище)
Майорчук П. С.
(ініціали та прізвище)

НУМЕРАЦІЙНА ВІДОМІСТЬ ДЕРЕВ, призначених для вибіркової санітарної рубки

(Автономна Республіка Крим, область)

(найменування власника лісів, постійного лісокористувача)

Лісництво

урочище

квартал № 65

виділ № 14

ділянка №

площа 14 га

Порядковий номер дерева	Порода	Ступінь товщини стовбурів, см			Категорія стану дерева, підстава відбору для рубки
		ділові	напієділові	дров'яні	
1	Ск	20			Видорсвітзел.
2	Ск	32			Видорсвітзел.
3	Ск			36	Видорсвітзел.
4	Ск	28			Видорсвітзел.
5	Ск		24		Видорсвітзел.
6	Ск	44			Видорсвітзел.
7	Ск			28	Видорсвітзел.
8	Ск		32		Видорсвітзел.
9	Ск			24	Видорсвітзел.
10	Ск	36			Видорсвітзел.
11	Ск		28		Видорсвітзел.
12	Ск	32			Видорсвітзел.
13	Ск			24	Видорсвітзел.
14	Ск	48			Видорсвітзел.
15	Ск			20	Видорсвітзел.
16	Ск		36		Видорсвітзел.
17	Ск	24			Видорсвітзел.
18	Ск	30			Видорсвітзел.
19	Ск	28			Видорсвітзел.
20	Ск		24		Видорсвітзел.
21	Ск	32			Видорсвітзел.
22	Ск		36		Видорсвітзел.
23	Ск			24	Видорсвітзел.
24	Ск			28	Видорсвітзел.
25	Ск	48			Видорсвітзел.
26	Ск	24			Видорсвітзел.
27	Ск			24	Видорсвітзел.
28	Ск	24			Видорсвітзел.
29	Ск		32		Видорсвітзел.
30	Ск	24			Видорсвітзел.
31	Ск		24		Видорсвітзел.
32	Ск	36			Видорсвітзел.
33	Ск	24			Видорсвітзел.
34	Ск		28		Видорсвітзел.
35					
36					
37					
38					
39					
40					

Всього пронумеровано дерев:

Порядковий номер дерева	Порода	Ступінь товщини стовбурів, см			Категорія стану дерева, підстава відбору для рубки
		ділові	напієділові	дров'яні	
41					
42					
43					
44					
45					
46					
47					
48					
49					
50					
51					
52					
53					
54					
55					
56					
57					
58					
59					
60					
61					
62					
63					
64					
65					
66					
67					
68					
69					
70					
71					
72					
73					
74					
75					
76					
77					
78					
79					
80					

Всього пронумеровано дерев:

Тридцять чотири дерева
(кількість словами)

Нумерацію і перелік провели:

м.р. м.р. м.р.
(посада)
і.м. ОЗН.
(посада)
м.р. м.р.
(посада)
(посада)

Е.С.
(підпис)
(підпис)
(підпис)
(підпис)

Савотинський І.В.
(ініціали та прізвище)
Бакшинов Е.М.
(ініціали та прізвище)
Маймунчик Н.С.
(ініціали та прізвище)
(ініціали та прізвище)

28 12 2021 року

НУМЕРАЦІЙНА ВІДОМІСТЬ ДЕРЕВ, призначених для вибіркової санітарної рубки

Житомирське ОУЛМГ
(Автономна Республіка Крим, область)

ДП " Лугинський лісгосп"
(найменування власника лісів, постійного лісокористувача)

ст. № 1

Лісництво Дивлинське
квартал № 10 виділ № 17

урочище
ділянка № площа 1.0 га

Порядковий номер дерева	Порода	Ступінь товщини			Категорія стану дерева, підстава відбору для рубки
		ділові	напівділові	дров'яні	
1	С	28			УХВоя жовта
2	С	24			ІУХВоя жовта
3	С	24			ІУХВоя жовта
4	Б			24	УБурелом
5	Рз			32	УВпас кори
6	С		24		ІУХВоя жовта
7	С	24			ІУХВоя жовта
8	С		24		ІУХВоя жовта
9	Б			32	УВпас кори
10	С	24			ІІХВоя жовта
11	С	24			ІУХВоя жовта
12	С	32			ІУХВоя жовта
13	С	24			ІУХВоя жовта
14	Б			24	УВпас кори
15	С	24			ІУХВоя жовта
16	Б			28	УВпас кори
17	С		24		ІУХВоя жовта
18	С	24			ІУХВоя жовта
19	С	32			ІУХВоя жовта
20	С	24			ІУХВоя жовта
21	Б			28	УВпас кори
22	Рз			28	УВпас кори
23	Б			32	УВпас кори
24	С			24	УВпас кори
25	Б			28	УВпас кори
26	С	24			ІУХВоя жовта
27	С	32			ІУХВоя жовта
28	С	24			ІІХВоя жовта
29	С	24			ІУХВоя жовта
30	С	28			ІУХВоя жовта
31	С		36		ІУХВоя жовта
32	С		24		ІУХВоя жовта
33	Рз			28	УВпас кори
34	Рз			28	УВпас кори
35	Б			32	УВпас кори
36	С			24	УВпас кори

Поскольку деревьев в этом выделе нет

Порядковий номер дерева	Порода	Ступінь товщини			Категорія стану дерева, підстава відбору для рубки
		ділові	напівділові	дров'яні	
37	С		24		ІУХВоя жовта
38	Б			28	УБурелом
39	Рз			24	УБурелом
40	С	28			ІУХВоя жовта
41	С		24		ІУХВоя жовта
42	С		24		ІУХВоя жовта
43	С			24	УБурелом
44	Б			28	УБурелом
45	Рз			24	УВпас кори
46	С			24	УВпас кори
47	С			28	УВпас кори
48	Б			32	УБурелом
49	С		24		ІУХВоя жовта
50	С		24		ІУХВоя жовта
51	С	32			ІУХВоя жовта
52	С	28			ІУХВоя жовта

Продовження на ст. № 2

НУМЕРАЦІЙНА ВІДОМІСТЬ ДЕРЕВ, призначених для вибіркової санітарної рубки

Житомирське ОУЛМГ
(Автономна Республіка Крим, область)

ДП " Лугинський лісгосп"

(найменування власника лісів, постійного лісокористувача)

ст. №1

Лісництво Дивлинське

урочище _____

квартал № 19 виділ № 2

ділянка № 2 площа 3.5 га

Порядковий номер дерева	Порода	Ступінь товщини			Категорія стану дерева, підстава відбору для рубки
		ділові	напівділові	дров'яні	
1	С			24	V опадає кори
2	С		28		IV хвощів
3	С	24			V хвощів
4	С			32	V опадає кори
5	С	32			IV хвощів
6	С		24		IV хвощів
7	С			32	V опадає кори
8	С	28			IV хвощів
9	С			24	V опадає кори
10	С	32			V хвощів
11	С			28	V опадає кори
12	С	24			IV хвощів
13	С			24	V опадає кори
14	С		28		IV хвощів
15	С			32	V опадає кори
16	С		24		IV хвощів
17	С	36			IV хвощів
18	С			28	V опадає кори
19	С	32			IV хвощів
20	С			24	V опадає кори
21	С		32		V хвощів
22	С	28			IV хвощів
23	С			32	V опадає кори
24	С		28		IV хвощів
25	С			24	V опадає кори
26	С			36	V опадає кори
27	С	32			V хвощів
28	С		24		V хвощів
29	С			32	V опадає кори
30	С	24			IV хвощів
31	С			28	V опадає кори
32	С			36	V опадає кори
33	С			24	V опадає кори
34	С		36		V хвощів
35	С		28		IV хвощів
36	С			32	V опадає кори

Порядковий номер дерева	Порода	Ступінь товщини			Категорія стану дерева, підстава відбору для рубки
		ділові	напівділові	дров'яні	
37	С		24		IV хвощів
38	С	32			IV хвощів
39	С			24	V опадає кори
40	С			36	V опадає кори
41	С	28			IV хвощів
42	С			32	V опадає кори
43	С		28		IV хвощів
44	С			24	V опадає кори
45	С		32		IV хвощів
46	С			28	V опадає кори
47	С	24			IV хвощів
48	С			32	V опадає кори
49	С			36	V опадає кори
50	С			24	V опадає кори
51	С		32		IV хвощів
52	С			28	V опадає кори
53	С		28		IV хвощів
54	С	36			IV хвощів
55	С		24		IV хвощів
56	С	32			V хвощів
57	С			24	V опадає кори
58	С		32		IV хвощів
59	С		36		IV хвощів
60	С			28	V опадає кори
61	С		32		IV хвощів
62	С			36	V опадає кори
63	С		24		IV хвощів
64	С	32			IV хвощів
65	С			28	V хвощів
66	С			24	V опадає кори
67	С	24			IV хвощів
68	С		32		IV хвощів
69	С			32	V опадає кори
70	С		28		IV хвощів
71	С			36	V опадає кори
72	С		24		IV хвощів

Позначення деревостану

Продовження на ст. №2

с. № 2

Порядковий номер дерева	Порода	Ступінь товщини			Категорія стану дерева, підстава відбору для рубки
		ділові	напівділові	дров'яні	
23	С			24	V опад кори
24	С		32		IV хвост руди
25	С			28	V опад кори
26	С			36	V опад кори
27	С		32		IV хвост руди
28	С			24	V опад кори
29	С		36		IV хвост руди
30	С			28	V опад кори
31	С	36			IV хвост руди
32	С			28	V опад кори
33	С			40	V опад кори
34	С			24	V опад кори
35	С		36		IV хвост руди
36	С		32		IV хвост руди
37	С			28	V опад кори
38	С		40		IV хвост руди
39	С		32		IV хвост руди
40	С	28			IV хвост руди
41	С			32	V опад кори
42	С			24	V опад кори
43	С			36	V опад кори
44	С			28	V опад кори
45	С			32	V опад кори
46	С			28	V опад кори
47	С		36		V хвост руди
48	С			36	V опад кори
49	С			24	V опад кори
100	С	40			IV хвост руди
101	С		32		IV хвост руди
102	С			28	V опад кори
103	С		36		IV хвост руди

Порядковий номер дерева	Порода	Ступінь товщини			Категорія стану дерева, підстава відбору для рубки
		ділові	напівділові	дров'яні	
104	С		32		V хвост руди
105	С			24	V опад кори
106	С			36	V опад кори
107	С	32			IV хвост руди
108	С			28	V опад кори
109	С		32		V хвост руди
110	С			32	V опад кори
111	С			28	V опад кори
112	С		32		IV хвост руди
113	С				
114	С				
115	С				
116	С				
117	С				
118	С				
119	С				
120	С				
121	С				
122	С				
123	С				
124	С				
125	С				
126	С				
127	С				
128	С				
129	С				
130	С				
131	С				
132	С				
133	С				
134	С				
135	С				
136	С				
137	С				
138	С				
139	С				
140	С				
141	С				
142	С				
143	С				
144	С				
145	С				
146	С				
147	С				
148	С				
149	С				
150	С				

Послідовність деревостану

Всього пронумеровано дерев:

50 дванадцять

(кількість словами)

Нумерацію і перелік провели:

Мезишій
(посада)
Др. інж. ч/з
(посада)
Майстер лісу
(посада)
(посада)

(підпис)

(підпис)

(підпис)
(підпис)

Шитов А.І.
(ініціали та прізвище)
Дробинський
(ініціали та прізвище)
Садуровський
(ініціали та прізвище)
(ініціали та прізвище)

24 12 2021 року

НУМЕРАЦІЙНА ВІДОМІСТЬ ДЕРЕВ, призначених для вибіркової санітарної рубки

Житомирське ОУЛМГ

(Автономна Республіка Крим, область)

ДП " Лугинський лісгосп"

(найменування власника лісів, постійного лісокористувача)

ст. №1

Лісництво Дивлинське

урочище

квартал № 20 виділ № 14

ділянка № площа 2.5 га

Порядковий номер дерева	Порода	Ступінь товщини			Категорія стану дерева, підстава відбору для рубки
		ділові	напілділові	дров'яні	
1	С		28		IV хвост руда
2	С		24		IV хвост руда
3	С	24			IV хвост хвоста
4	С		36		IV хвост руда
5	С		40		IV хвост руда
6	С	28			IV хвост хвоста
7	С		24		IV хвост руда
8	С		28		IV хвост руда
9	С	24			IV хвост хвоста
10	С		32		IV хвост руда
11	С		24		IV хвост руда
12	С		36		IV хвост руда
13	С			24	V опад кори
14	С	24			IV хвост хвоста
15	С		24		IV хвост руда
16	С		28		IV хвост руда
17	С			24	V опад кори
18	С		24		IV хвост руда
19	С		32		IV хвост руда
20	С		36		IV хвост руда
21	С	28			V хвост хвоста
22	С		28		IV хвост руда
23	С		36		IV хвост руда
24	С	28			IV хвост хвоста
25	С		40		IV хвост руда
26	С	32			IV хвост хвоста
27	С		24		IV хвост руда
28	С		36		IV хвост руда
29	С		28		IV хвост руда
30	С	28			IV хвост хвоста
31	С		24		IV хвост руда
32	С		40		IV хвост руда
33	С	36			IV хвост хвоста
34	С		36		IV хвост руда
35	С		32		IV хвост руда
36	С		24		IV хвост руда


Порядковий номер дерева	Порода	Ступінь товщини			Категорія стану дерева, підстава відбору для рубки
		ділові	напілділові	дров'яні	
37	С	24			IV хвост хвоста
38	С		24		IV хвост руда
39	С		24		IV хвост руда
40	С			24	V опад кори
41	С			28	V опад кори
42	С	36			IV хвост хвоста
43	С			28	V опад кори
44	С			24	V опад кори
45	С		32		IV хвост руда
46	С		36		IV хвост руда
47	С		24		IV хвост руда
48	С		28		IV хвост руда
49	С		36		IV хвост руда
50	С		24		IV хвост руда
51	С			28	V опад кори
52	С			32	V опад кори
53	С		28		IV хвост руда
54	С		32		V хвост руда
55	С	24			IV хвост хвоста
56	С		28		IV хвост руда
57	С			32	V опад кори
58	С		32		IV хвост руда
59	С		40		IV хвост руда
60	С	28			IV хвост хвоста
61	С		36		IV хвост руда
62	С		24		IV хвост руда
63	С		24		IV хвост руда
64	С		28		IV хвост руда
65	С			28	V опад кори
66	С			32	V опад кори
67	С		28		IV хвост руда
68	С			40	V опад кори
69	С		24		IV хвост руда
70	С			36	V опад кори
71	С		28		IV хвост руда
72	С	28			IV хвост хвоста


Продовження на ст. № 2


[illegible][illegible]


девенного одже
(кількість словами)

а - гели
(посада)
стр. ixcl. 2/2
(посада)
м / хиду
(посада)
(посада)


(підпис)


(підпис)


(підпис)


(підпис)

Григор А.Т.
(ініціали та прізвище)
Бродис О.М.
(ініціали та прізвище)
Ферош В.А.
(ініціали та прізвище)
(ініціали та прізвище)

24 12 **2021** року

НУМЕРАЦІЙНА ВІДОМІСТЬ ДЕРЕВ, призначених для вибіркової санітарної рубки

Житомирське ОУЛМГ
(Автономна Республіка Крим, область)

ДП " Лугинський лісгосп"

(найменування власника лісів, постійного лісокористувача)

Лісництво Дивлинське
квартал № 21 виділ № 33/2

урочище —
ділянка № — площа 8,0 га

Порядковий номер дерева	Порода	Ступінь товщини			Категорія стану дерева, підстава відбору для рубки
		ділові	напівділові	дров'яні	
1	С3			24	V Опал Корн
2	С3		24		IV Хвощ руда
3	С3	36			IV Хвощ шобт
4	С3		28		IV Хвощ руда
5	С3	24			IV Хвощ шобт
6	С3			28	V Опал Корн
7	С3		32		IV Хвощ руда
8	С3		24		IV Хвощ руда
9	С3			24	V Опал Корн
10	С3		36		IV Хвощ руда
11	С3	28			IV Хвощ шобт
12	С3		36		V Опал Корн
13	С3		28		IV Хвощ руда
14	С3		32		V Опал Корн
15	С3	32			IV Хвощ шобт
16	С3	24			IV Хвощ шобт
17	С3		24		IV Хвощ руда
18	С3		28		V Опал Корн
19	С3		40		IV Хвощ руда
20	С3	36			IV Хвощ шобт
21	С3	28			IV Хвощ шобт
22	С3		36		IV Хвощ руда
23	С3			24	V Опал Корн
24	С3		28		IV Хвощ руда
25	С3		40		V Опал Корн
26	С3	32			IV Хвощ шобт
27	С3	28			IV Хвощ шобт
28	С3		36		IV Хвощ руда
29	С3		24		IV Хвощ руда
30	С3	24			IV Хвощ шобт
31	С3			24	V Опал Корн
32	С3		32		IV Хвощ руда
33	С3		28		IV Хвощ руда
34	С3		28		IV Хвощ руда
35	С3			28	V Опал Корн
36	С3		24		IV Хвощ руда

Повторно обстежені дерева в межах лісництва

Порядковий номер дерева	Порода	Ступінь товщини			Категорія стану дерева, підстава відбору для рубки
		ділові	напівділові	дров'яні	
37	С3		32		V Опал Корн
38	С3		24		IV Хвощ руда
39	С3		36		V Опал Корн
40	С3	28			IV Хвощ шобт
41	С3		28		IV Хвощ руда
42	С3			24	V Опал Корн
43	С3		32		IV Хвощ руда
44	С3		28		IV Хвощ руда
45	С3	28			IV Хвощ шобт
46	С3		36		IV Хвощ руда
47	С3		32		V Опал Корн
48	С3		28		IV Хвощ руда
49	С3	24			IV Хвощ шобт
50	С3		24		IV Хвощ руда
51	С3			28	V Опал Корн
52	С3		40		IV Хвощ руда
53	С3		28		IV Хвощ руда
54	С3	36			IV Хвощ шобт
55	С3			24	V Опал Корн
56	С3		28		IV Хвощ руда
57	С3	28			IV Хвощ шобт
58	С3		24		IV Хвощ руда
59	С3			32	V Опал Корн
60	С3		28		IV Хвощ руда
61	С3	24			IV Хвощ шобт
62	С3		24		IV Хвощ руда
63	С3			28	V Опал Корн
64	С3		28		IV Хвощ руда
65	С3		32		IV Хвощ руда
66	С3	32			IV Хвощ шобт
67	С3		28		IV Хвощ руда
68	С3		24		IV Хвощ руда
69	С3			32	V Опал Корн
70	С3		36		IV Хвощ руда
71	С3	28			IV Хвощ шобт
72	С3		28		V Опал Корн

НУМЕРАЦІЙНА ВІДОМІСТЬ ДЕРЕВ, призначених для вибіркової санітарної рубки

Житомирське ОУЛМГ

(Автономна Республіка Крим, область)

ДП "Лугинський лісгосп"

(найменування власника лісів, постійного лісокористувача)

ст. №1

Лісництво Дивлинське
квартал № 22 виділ № 35

урочище _____
ділянка № _____ площа 3,8 га

Порядковий номер дерева	Порода	Ступінь товщини			Категорія стану дерева, підстава відбору для рубки
		ділові	напіваділові	дров'яні	
1	С3			24	V Опалю ікорн
2	С3		24		V Опалю ікорн
3	С3		36		IV Хворі ікорн
4	С3		28		V Опалю ікорн
5	С3	24			IV Хворі ікорн
6	С3		32		IV Хворі ікорн
7	С3			28	V Опалю ікорн
8	С3		24		IV Хворі ікорн
9	С3	36			IV Хворі ікорн
10	С3	28			IV Хворі ікорн
11	С3		28		IV Хворі ікорн
12	С3			24	V Опалю ікорн
13	С3			36	V Опалю ікорн
14	С3	32			IV Хворі ікорн
15	С3		32		V Опалю ікорн
16	С3	24			IV Хворі ікорн
17	С3		28		IV Хворі ікорн
18	С3			32	V Опалю ікорн
19	С3		24		IV Хворі ікорн
20	С3		32		IV Хворі ікорн
21	С3			28	V Опалю ікорн
22	С3	36			IV Хворі ікорн
23	С3		28		IV Хворі ікорн
24	С3		24		IV Хворі ікорн
25	С3		32		V Опалю ікорн
26	С3		36		IV Хворі ікорн
27	С3	32			IV Хворі ікорн
28	С3	28			IV Хворі ікорн
29	С3		28		IV Хворі ікорн
30	С3		40		V Опалю ікорн
31	С3	24			IV Хворі ікорн
32	С3		32		V Опалю ікорн
33	С3	32			IV Хворі ікорн
34	С3		24		IV Хворі ікорн
35	С3		24		V Опалю ікорн
36	С3		32		IV Хворі ікорн

Посадка жовтої акації

Порядковий номер дерева	Порода	Ступінь товщини			Категорія стану дерева, підстава відбору для рубки
		ділові	напіваділові	дров'яні	
37	С3		28		V Опалю ікорн
38	С3		24		IV Хворі ікорн
39	С3		36		IV Хворі ікорн
40	С3	32			IV Хворі ікорн
41	С3		24		V Опалю ікорн
42	С3	40			IV Хворі ікорн
43	С3		28		V Опалю ікорн
44	С3	24			IV Хворі ікорн
45	С3	28			IV Хворі ікорн
46	С3		32		IV Хворі ікорн
47	С3			24	V Опалю ікорн
48	С3		36		IV Хворі ікорн
49	С3		28		IV Хворі ікорн
50	С3		24		V Опалю ікорн
51	С3	36			IV Хворі ікорн
52	С3		32		IV Хворі ікорн
53	С3		28		V Опалю ікорн
54	С3	24			IV Хворі ікорн
55	С3		24		IV Хворі ікорн
56	С3		36		IV Хворі ікорн
57	С3			28	V Опалю ікорн
58	С3		32		IV Хворі ікорн
59	С3		24		IV Хворі ікорн
60	С3		28		IV Хворі ікорн
61	С3		36		IV Хворі ікорн
62	С3	28			IV Хворі ікорн
63	С3		32		V Опалю ікорн
64	С3		24		IV Хворі ікорн
65	С3		36		V Опалю ікорн
66	С3		28		IV Хворі ікорн
67	С3			24	V Опалю ікорн
68	С3		40		IV Хворі ікорн
69	С3		32		IV Хворі ікорн
70	С3		24		IV Хворі ікорн
71	С3	24			IV Хворі ікорн
72	С3		28		V Опалю ікорн

Продовження на ст. №2

ст. № 2

Порядковий номер дерева	Порода	Ступінь товщини			Категорія стану дерева, підстава відбору для рубки
		ділові	напівділові	дров'яні	
73	С3		32		V Опалі Корн
74	С3		24		IV Хвох руда
75	С3		40		IV Хвох руда
76	С3		28		IV Хвох руда
77	С3		24		IV Хвох руда
78	С3		32		V Опалі Корн
79	С3	28			IV Хвох руда
80	С3		28		IV Хвох руда
81	С3		28		V Опалі Корн
82	С3	24			IV Хвох руда
83	С3		24		IV Хвох руда
84	С3		28		V Опалі Корн
85	С3	32			IV Хвох руда
86	С3			24	V Опалі Корн
87	С3		28		IV Хвох руда
88	С3		36		V Опалі Корн
89	С3		24		IV Хвох руда
90	С3	24			IV Хвох руда
91	С3		36		IV Хвох руда
92	С3		28		IV Хвох руда
93	С3			28	V Опалі Корн
94	С3		24		IV Хвох руда
95	С3		32		IV Хвох руда
96	С3	28			IV Хвох руда
97	С3		36		V Опалі Корн
98	С3		24		IV Хвох руда
99	С3		40		IV Хвох руда
100	С3		28		IV Хвох руда
101	С3			24	V Опалі Корн
102	С3		32		IV Хвох руда
103	С3		24		IV Хвох руда

Посаджені дерева

Порядковий номер дерева	Порода	Ступінь товщини			Категорія стану дерева, підстава відбору для рубки
		ділові	напівділові	дров'яні	
104	С3		24		IV Хвох руда
105	С3		40		V Опалі Корн
106	С3		28		IV Хвох руда
107	С3	24			IV Хвох руда
108	С3		24		V Опалі Корн
109	С3	32			IV Хвох руда
110	С3			28	V Опалі Корн
111	С3		24		IV Хвох руда
112	С3		28		V Опалі Корн
113	С3	28			IV Хвох руда
114	С3		32		IV Хвох руда
115	С3		24		IV Хвох руда
116	С3		36		IV Хвох руда
117	С3		28		IV Хвох руда
118	С3			24	V Опалі Корн
119	С3		32		IV Хвох руда
120	С3		28		V Опалі Корн
121	С3	24			IV Хвох руда
122	С3		24		V Опалі Корн
123	С3			36	V Опалі Корн
124	С3	32			IV Хвох руда
125	С3	28			IV Хвох руда
126	С3		32		V Опалі Корн
127	С3		24		IV Хвох руда
128	С3			28	V Опалі Корн
129	С3		28		IV Хвох руда
130	С3		36		V Опалі Корн
131	С3		24		IV Хвох руда
132	С3	24			IV Хвох руда
133	С3		32		V Опалі Корн
134	С3		28		IV Хвох руда

Всього пронумеровано дерев:

(кількість словами)

Нумерацію і перелік провели:

(посада)	(підпис)	(ініціали та прізвище)
Проговорення на ст. № 3		
(посада)	(підпис)	(ініціали та прізвище)
(посада)	(підпис)	(ініціали та прізвище)
(посада)	(підпис)	(ініціали та прізвище)

28 12 2021 року

(найменування власника лісів, постійного лісокористувача)

с.т. № 3

урочище _____

ділянка № _____ площа 3,8 га[illegible]

НУМЕРАЦІЙНА ВІДОМІСТЬ ДЕРЕВ, призначених для вибіркової санітарної рубки

Житомирське ОУЛМГ

(Автономна Республіка Крим, область)

ДП "Лугинський лісгосп"

(найменування власника лісів, постійного лісокористувача)

ст. №1

Лісництво Дивлинське
квартал № 22 виділ № 51

урочище _____
ділянка № _____ площа 2,1 га

Порядковий номер дерева	Порода	Ступінь товщини			Категорія стану дерева, підстава відбору для рубки
		ділові	напівділові	дров'яні	
1	С3			24	V Опалю Корн
2	С3		32		IV Хвост руда
3	С3			28	V Опалю Корн
4	С3		24		V Опалю Корн
5	С3	24			IV Хвост шовка
6	С3		28		IV Хвост руда
7	С3	28			IV Хвост шовка
8	С3			24	V Опалю Корн
9	С3		36		IV Хвост руда
10	С3			28	V Опалю Корн
11	С3		32		IV Хвост руда
12	С3		24		IV Хвост руда
13	С3			32	V Опалю Корн
14	С3		28		IV Хвост руда
15	С3			24	V Опалю Корн
16	С3	28			IV Хвост шовка
17	С3		28		IV Хвост руда
18	С3			28	V Опалю Корн
19	С3		36		IV Хвост руда
20	С3	24			IV Хвост шовка
21	С3		24		IV Хвост руда
22	С3		32		IV Хвост руда
23	С3			28	V Опалю Корн
24	С3		32		IV Хвост руда
25	С3			24	V Опалю Корн
26	С3			32	V Опалю Корн
27	С3		28		IV Хвост руда
28	С3		24		IV Хвост руда
29	С3		36		IV Хвост руда
30	С3	28			IV Хвост шовка
31	С3			28	V Опалю Корн
32	С3		36		V Опалю Корн
33	С3		24		IV Хвост руда
34	С3	28			IV Хвост шовка
35	С3		28		IV Хвост руда
36	С3			24	V Опалю Корн

Порядковий номер дерева	Порода	Ступінь товщини			Категорія стану дерева, підстава відбору для рубки
		ділові	напівділові	дров'яні	
37	С3			28	V Опалю Корн
38	С3		36		IV Хвост руда
39	С3		24		IV Хвост руда
40	С3	32			IV Хвост шовка
41	С3		28		IV Хвост руда
42	С3			24	V Опалю Корн
43	С3			32	V Опалю Корн
44	С3	28			IV Хвост шовка
45	С3			28	V Опалю Корн
46	С3		32		IV Хвост руда
47	С3		28		IV Хвост руда
48	С3	36			IV Хвост шовка
49	С3		24		V Опалю Корн
50	С3	24			IV Хвост шовка
51	С3			32	V Опалю Корн
52	С3		28		IV Хвост руда
53	С3			24	V Опалю Корн
54	С3			28	V Опалю Корн
55	С3	32			IV Хвост шовка
56	С3		24		V Опалю Корн
57	С3	36			IV Хвост шовка
58	С3		28		IV Хвост руда
59	С3			24	V Опалю Корн
60	С3		32		IV Хвост руда
61	С3	28			IV Хвост шовка
62	С3		28		IV Хвост руда
63	С3		24		V Опалю Корн
64	С3			32	V Опалю Корн
65	С3	32			IV Хвост шовка
66	С3			28	V Опалю Корн
67	С3		36		IV Хвост руда
68	С3		28		IV Хвост руда
69	С3			24	V Опалю Корн
70	С3		32		IV Хвост руда
71	С3		24		V Опалю Корн
72	С3			28	V Опалю Корн

Продовження на ст. №2

[illegible][illegible]

28 12 2021 року

року

НУМЕРАЦІЙНА ВІДОМІСТЬ ДЕРЕВ, призначених для вибіркової санітарної рубки

Житомирське ОУЛМГ

(Автономна Республіка Крим, область)

ДП " Лугинський лісгосп"

(найменування власника лісів, постійного лісокористувача)

ст. № 1

Лісництво Дивлинське

урочище

квартал № 31

виділ № 29

ділянка № 1

площа 2,0 га

Порядковий номер дерева	Порода	Ступінь товщини			Категорія стану дерева, підстава відбору для рубки
		ділові	напівділові	дров'яні	
1	С		28		IV хвощ руда
2	С			24	IV опад кори
3	С		24		IV хвощ руда
4	С		36		IV хвощ руда
5	С	24			IV хвощ хвоща
6	С		32		IV хвощ руда
7	С			28	IV опад кори
8	С	28			IV хвощ хвоща
9	С		24		IV хвощ руда
10	С		28		IV хвощ руда
11	С		32		IV хвощ руда
12	С			24	IV опад кори
13	С		36		IV хвощ руда
14	С	28			IV хвощ хвоща
15	С		28		IV хвощ руда
16	С	24			IV хвощ хвоща
17	С	32			IV хвощ хвоща
18	С		36		IV хвощ руда
19	С		24		IV хвощ руда
20	С		32		IV хвощ руда
21	С	28			IV хвощ хвоща
22	С			28	IV опад кори
23	С		36		IV хвощ руда
24	С		24		IV хвощ руда
25	С	24			IV хвощ хвоща
26	С		32		IV хвощ руда
27	С			24	IV опад кори
28	С		40		IV хвощ руда
29	С		28		IV хвощ хвоща
30	С	28			IV хвощ хвоща
31	С	32			IV хвощ хвоща
32	С		32		IV хвощ руда
33	С		24		IV хвощ руда
34	С	36			IV хвощ хвоща
35	С		28		IV хвощ руда
36	С	32			IV хвощ хвоща

Повторюється дерево стану вершавковий короїд

Порядковий номер дерева	Порода	Ступінь товщини			Категорія стану дерева, підстава відбору для рубки
		ділові	напівділові	дров'яні	
37	С		28		IV хвощ руда
38	С		36		IV хвощ руда
39	С		24		IV хвощ руда
40	С		32		IV хвощ руда
41	С			28	IV опад кори
42	С	28			IV хвощ хвоща
43	С		32		IV хвощ руда
44	С		24		IV хвощ руда
45	С	32			IV хвощ хвоща
46	С			24	IV опад кори
47	С		28		IV хвощ руда
48	С		40		IV хвощ руда
49	С	24			IV хвощ хвоща
50	С		32		IV хвощ руда
51	С		28		IV хвощ руда
52	С	36			IV хвощ хвоща
53	С	28			IV хвощ хвоща
54	С		32		IV хвощ руда
55	С			24	IV хвощ руда
56	С		28		IV хвощ руда
57	С	32			IV хвощ хвоща
58	С		24		IV хвощ руда
59	С		32		IV хвощ руда
60	С		28		IV хвощ руда
61	С		28		IV хвощ руда
62	С	24			IV хвощ хвоща
63	С		36		IV хвощ руда
64	С			28	IV опад кори
65	С		32		IV хвощ руда
66	С		28		IV хвощ руда
67	С		24		IV хвощ руда
68	С		36		IV хвощ руда
69	С		28		IV хвощ руда
70	С	28			IV хвощ хвоща
71	С		32		IV хвощ руда
72	С			24	IV опад кори

Продовження на ст. № 2

[illegible][illegible]

девиността пък

Нумерацію і перелік провели:

(посада)

(посада)

(посада)

(посада)

(підпис)

(ініціали та прізвище)

(підпис)

(ініціали та прізвище)

(підпис)

(ініціали та прізвище)

(підпис)

(ініціали та прізвище)

28 12 2021 року

ст. № 1

НУМЕРАЦІЙНА ВІДОМІСТЬ ДЕРЕВ, призначених для вибіркової санітарної рубки

Листомирське ОУЛНГ

(Автономна Республіка Крим, область)

ДП «Грушево-Кісільський лісгосп»

(найменування власника лісів, постійного лісокористувача)

Лісництво

Грушево-Кісільський

квартал №

36

виділ №

44

урочище

ділянка № 2

площа

2,0 га

Порядковий номер дерева	Порода	Ступінь товщини			Категорія стану дерева, підстава відбору для рубки
		ділові	напівділові	дров'яні	
1	С	24			IV хвощ жовтий
2	С		24		IV хвощ рудий
3	С	24			IV хвощ жовтий
4	С	24			IV хвощ жовтий
5	С		24		IV хвощ рудий
6	С			24	V опад кори
7	С		24		IV хвощ рудий
8	С			24	V опад кори
9	С		28		IV хвощ рудий
10	С	24			IV хвощ жовтий
11	С		28		IV хвощ рудий
12	С	24			IV хвощ жовтий
13	С		28		IV хвощ рудий
14	С	24			IV хвощ жовтий
15	С			24	V опад кори
16	С	24			IV хвощ жовтий
17	С		28		IV хвощ рудий
18	С			24	V опад кори
19	С		28		IV хвощ рудий
20	С	24			IV хвощ жовтий
21	С		28		IV хвощ рудий
22	С	24			IV хвощ жовтий
23	С		28		IV хвощ рудий
24	С	32			IV хвощ жовтий
25	С		28		IV хвощ рудий
26	С	32			IV хвощ жовтий
27	С	24			IV хвощ жовтий
28	С		28		IV хвощ рудий
29	С	32			V хвощ жовтий
30	С	24			IV хвощ жовтий
31	С		28		IV хвощ рудий
32	С		28		IV хвощ рудий
33	С	24			IV хвощ жовтий
34	С	36			IV хвощ жовтий
35	С			24	V опад кори
36	С	24			IV хвощ жовтий

Порядковий номер дерева	Порода	Ступінь товщини			Категорія стану дерева, підстава відбору для рубки
		ділові	напівділові	дров'яні	
37	С	32			IV хвощ жовтий
38	С	32			IV хвощ жовтий
39	С	24			IV хвощ жовтий
40	С			24	V опад кори
41	С	32			IV хвощ жовтий
42	С	24			IV хвощ жовтий
43	С	32			IV хвощ жовтий
44	С			24	V опад кори
45	С	24			IV хвощ жовтий
46	С			24	V опад кори
47	С	32			IV хвощ жовтий
48	С		32		IV хвощ рудий
49	С	24			IV хвощ жовтий
50	С	36			IV хвощ жовтий
51	С	24			IV хвощ жовтий
52	С	32			IV хвощ жовтий
53	С	24			IV хвощ жовтий
54	С	32			IV хвощ жовтий
55	С		32		IV хвощ рудий
56	С	24			IV хвощ жовтий
57	С	36			IV хвощ жовтий
58	С	24			IV хвощ жовтий
59	С	36			IV хвощ жовтий
60	С	40			V хвощ жовтий
61	С	24			IV хвощ жовтий
62	С	32			V хвощ жовтий
63	С	36			IV хвощ жовтий
64	С	24			IV хвощ жовтий
65	С		32		IV хвощ рудий
66	С	24			IV хвощ жовтий
67	С		28		IV хвощ рудий
68	С	24			IV хвощ жовтий
69	С		24		IV хвощ рудий
70	С	24			IV хвощ жовтий
71	С		24		V хвощ рудий
72	С	24			IV хвощ жовтий

Продовження на ст. № 2

Порядковий номер дерева	Порода	Ступінь товщини			Категорія стану дерева, підстава відбору для рубки
		ділові	напівділові	дров'яні	
73	С	28			IV хворе жовте
74	С	28			IV хворе жовте
75	С	24			IV хворе жовте
76	С		24		IV хворе руда
77	С	28			IV хворе жовте
78	С	28			IV хворе жовте
79	С	28			IV хворе жовте
80	С		24		IV хворе руда
81	С	24			IV хворе жовте
82	С	28			IV хворе жовте
83	С	28			IV хворе жовте
84	С	24			IV хворе жовте
85	С		28		IV хворе руда
86	С		28		IV хворе руда
87	С		24		IV хворе руда
88	С	24			IV хворе жовте
89	С		28		IV хворе руда
90	С	24			IV хворе жовте
91	С		24		IV хворе руда
92	С	24			IV хворе жовте
93	С		28		IV хворе руда
94	С	24			IV хворе жовте
95	С		28		IV хворе руда
96	С		24		IV хворе руда
97	С	24			IV хворе жовте
98	С		24		IV хворе руда
99	С	24			IV хворе жовте
100	С		24		IV хворе руда
101	С	28			IV хворе жовте
102	С	28			IV хворе жовте
103	С	24			IV хворе жовте

Порядковий номер дерева	Порода	Ступінь товщини			Категорія стану дерева, підстава відбору для рубки
		ділові	напівділові	дров'яні	
104	С	28			IV хворе жовте
105	С		24		IV хворе руда
106	С	24			IV хворе жовте
107	С	28			IV хворе жовте
108	С		24		IV хворе руда
109	С	24			IV хворе жовте
110	С	28			IV хворе жовте
111	С	24			IV хворе жовте
112	С	28			IV хворе жовте
113	С		28		IV хворе руда
114	С	24			IV хворе жовте
115	С	28			IV хворе жовте
116	С	24			IV хворе жовте
117	С	28			IV хворе жовте
118	С		28		IV хворе руда
119	С	24			IV хворе жовте
120	С		28		IV хворе руда
121	С		28		IV хворе руда
122	С	24			IV хворе жовте
123	С	28			IV хворе жовте
124	С		28		IV хворе руда
125	С	28			IV хворе жовте
126	С		28		IV хворе руда
127	С	28			IV хворе жовте
128	С		24		IV хворе руда
129	С		24		IV хворе руда
130	С	28			IV хворе жовте
131	С		24		IV хворе руда
132	С	28			IV хворе жовте
133	С	28			IV хворе жовте
134	С		24		IV хворе руда

Всього пронумеровано дерев: строповищених на сб. № 3

(кількість словами)

Нумерацію і перелік провели:

(посада) _____
 (посада) _____
 (посада) _____
 (посада) _____

(підпис) _____
 (підпис) _____
 (підпис) _____
 (підпис) _____

(ініціали та прізвище) _____
 (ініціали та прізвище) _____
 (ініціали та прізвище) _____
 (ініціали та прізвище) _____

29 12 2021 року

(Автономна Республіка Крим, область)

(найменування власника лісів, постійного лісокористувача)

квартал № 36 виділ № 44

ділянка № 2 площа 2,0 га[illegible]

НУМЕРАЦІЙНА ВІДОМІСТЬ ДЕРЕВ, призначених для вибіркової санітарної рубки

Житомирське ОУЛМГ

(Автономна Республіка Крим, область)

ДП "Лугинський лісгосп"

(найменування власника лісів, постійного лісокористувача)

ст. №1

Лісництво Дивлинське
квартал № 32 виділ № 24

урочище _____
ділянка № 1 площа 2.8 га

Порядковий номер дерева	Порода	Ступінь товщини			Категорія стану дерева, підстава відбору для рубки
		ділові	напівділові	дров'яні	
1	С			28	V опад кори
2	С	24			IV хворі дерева
3	С			24	V опад кори
4	С			24	V опад кори
5	С	24			IV хворі дерева
6	С	24			V хворі дерева
7	С	24			V хворі дерева
8	С		28		IV хворі дерева
9	С		24		IV хворі дерева
10	С		24		IV хворі дерева
11	С	24			V хворі дерева
12	С	24			V хворі дерева
13	С			24	V опад кори
14	С		24		IV хворі дерева
15	С			24	V опад кори
16	С		24		IV хворі дерева
17	С		24		IV хворі дерева
18	С			28	V опад кори
19	С		24		IV хворі дерева
20	С			24	V опад кори
21	С		24		IV хворі дерева
22	С	24			IV хворі дерева
23	С			24	V опад кори
24	С		24		IV хворі дерева
25	С	24			IV хворі дерева
26	С			24	V опад кори
27	С		24		IV хворі дерева
28	С		24		IV хворі дерева
29	С			28	V опад кори
30	С		24		IV хворі дерева
31	С			24	V опад кори
32	С	24			IV хворі дерева
33	С	24			V хворі дерева
34	С		24		IV хворі дерева
35	С		28		IV хворі дерева
36	С		24		IV хворі дерева

Порядковий номер дерева	Порода	Ступінь товщини			Категорія стану дерева, підстава відбору для рубки
		ділові	напівділові	дров'яні	
37	С		24		IV хворі дерева
38	С	24			IV хворі дерева
39	С	24			IV хворі дерева
40	С		24		IV хворі дерева
41	С	24			V хворі дерева
42	С		28		IV хворі дерева
43	С		24		IV хворі дерева
44	С	24			V хворі дерева
45	С			24	V опад кори
46	С	24			IV хворі дерева
47	С	24			IV хворі дерева
48	С			24	V опад кори
49	С		24		V хворі дерева
50	С	24			IV хворі дерева
51	С	24			V хворі дерева
52	С		24		V хворі дерева
53	С		28		V хворі дерева
54	С		24		V хворі дерева
55	С			24	V опад кори
56	С		24		V хворі дерева
57	С	24			IV хворі дерева
58	С	24			IV хворі дерева
59	С			24	V опад кори
60	С		24		IV хворі дерева
61	С	24			V хворі дерева
62	С		24		IV хворі дерева
63	С		28		V хворі дерева
64	С		24		IV хворі дерева
65	С	24			IV хворі дерева
66	С		24		IV хворі дерева
67	С		24		IV хворі дерева
68	С		28		IV хворі дерева
69	С		24		V хворі дерева
70	С		24		IV хворі дерева
71	С	24			IV хворі дерева
72	С	24			V хворі дерева

Продовження на ст. №2

НУМЕРАЦІЙНА ВІДОМІСТЬ ДЕРЕВ, призначених для вибіркової санітарної рубки Житомирське ОУЛМГ

(Автономна Республіка Крим, область)

ДП " Лугинський лісгосп"

(найменування власника лісів, постійного лісокористувача)

ст. № 1

Лісництво Дивлинське
квартал № 44 виділ № 8

урочище _____
ділянка № _____ площа 29 га

Порядковий номер дерева	Порода	Ступінь товщини			Категорія стану дерева, підстава відбору для рубки
		ділові	напівділові	дрова	
1	Сосна		32		IV Убоа руре
2	"	24			IV Убоа жибна
3	"		40		IV Убоа руре
4	"	32			IV Убоа жибна
5	"		24		IV Убоа руре
6	"			24	V Олар. кори
7	"	24			IV Убоа жибна
8	"		32		IV Убоа руре
9	"		36		IV Убоа руре
10	"	28			IV Убоа жибна
11	"			24	V Олар. кори
12	"		28		IV Убоа руре
13	"			28	V Олар. кори
14	"			32	V Олар. кори
15	"	24			IV Убоа жибна
16	"			32	V Олар. кори
17	"			28	V Олар. кори
18	"		24		IV Убоа руре
19	"			36	V Олар. кори
20	"	28			IV Убоа жибна
21	"			28	V Олар. кори
22	"	32			IV Убоа жибна
23	"		36		IV Убоа руре
24	"			36	V Олар. кори
25	"	24			IV Убоа жибна
26	"			28	V Олар. кори
27	"		24		IV Убоа руре
28	"	32			IV Убоа жибна
29	"		32		IV Убоа руре
30	"		36		IV Убоа руре
31	"	24			IV Убоа жибна
32	"			36	V Олар. кори
33	"		24		IV Убоа руре
34	"		36		IV Убоа руре
35	"			40	V Олар. кори
36	Сосна	28			IV Убоа руре

Повільнення деревостану внаслідок вибіркової рубки

Порядковий номер дерева	Порода	Ступінь товщини			Категорія стану дерева, підстава відбору для рубки
		ділові	напівділові	дрова	
37	Сосна		32		IV Убоа руре
38	"	28			IV Убоа жибна
39	"		40		IV Убоа руре
40	"			28	V Олар. кори
41	"		40		IV Убоа руре
42	"	28			IV Убоа жибна
43	"		28		IV Убоа руре
44					
45					
46					
47					
48					
49					
50					
51					
52					
53					
54					
55					
56					
57					
58					
59					
60					
61					
62					
63					
64					
65					
66					
67					
68					
69					
70					
71					
72					
73					
74					
75					
76					
77					
78					
79					
80					
81					
82					
83					
84					
85					
86					
87					
88					
89					
90					
91					
92					
93					
94					
95					
96					
97					
98					
99					
100					

Продовження на ст. № 2

[illegible][illegible]

сорок три

сідниці

сп. 1456 2/2

маистер и ссу
(подпись)

(посада)

(підпис)

Хиросаб Д. П.

Дробини В.А.

21221 C. A.

(ініціали та прізвище)

22 12 2021 року

(найменування власника лісів, постійного лісокористувача)

ет. № 1

урочище _____
ділянка № _____ площа 06 га

[illegible]

Продовження на с. № 2

[illegible][illegible]

Всього пронумеровано дерев:

Александр Огил

(кількість словами)

Нумерацію і перелік провели:

1-клет

(посада)

Pr. ierke $n/2$

(посада)

all right

(посада)

(посада)

(кількість словами)

Дзюба

(підпис)

(підпис)

Thirab D.T.

(ініціали та прізвище)

(підпис)

(підпис)

Дрозды О. е.

(ініціали та прізвище)

part 7

(підпис)

Liver C, R

(ініціали та прізвище)

(підпис)

(підпис)

(ініціали та прізвище)

(ініціали та прізвище)

22 12 2021 року

НУМЕРАЦІЙНА ВІДОМІСТЬ ДЕРЕВ, призначених для вибіркової санітарної рубки

Житомирське ОУЛМГ
(Автономна Республіка Крим, область)

ДП " Лугинський лісгосп"

(найменування власника лісів, постійного лісокористувача)

ст. № 1

Лісництво Дивлинське
квартал № 45 виділ № 27

урочище _____
ділянка № _____ площа 2,2 га

Порядковий номер дерева	Порода	Ступінь товщини			Категорія стану дерева, підстава відбору для рубки
		ділові	напівділові	дров'яні	
1	С3		24		IV клас рух
2	С3		32		IV клас рух
3	С3	24			III клас хиття
4	С3		28		IV клас рух
5	С3		32		IV клас рух
6	С3			24	V клас кори
7	С3	28			III клас хиття
8	С3		36		IV клас рух
9	С3	24			IV клас хиття
10	С3			24	V клас кори
11	С3		28		IV клас рух
12	С3	32			III клас хиття
13	С3		20		IV клас рух
14	С3	24			IV клас хиття
15	С3		32		IV клас рух
16	С3		24		IV клас рух
17	С3		36		IV клас рух
18	С3	24			IV клас хиття
19	С3			24	V клас кори
20	С3		24		IV клас рух
21	С3		24		IV клас рух
22	С3	24			IV клас хиття
23	С3			28	V клас кори
24	С3		28		IV клас рух
25	С3			24	V клас кори
26	С3	28			III клас хиття
27	С3		24		IV клас рух
28	С3			24	V клас кори
29	С3	24			III клас хиття
30	С3		24		IV клас рух
31	С3	24			III клас хиття
32	С3			28	V клас кори
33	С3	28			III клас хиття
34	С3		24		IV клас рух
35	С3	24			III клас хиття
36	С3			24	V клас кори

Посадження деревостану верхівками короткотрості

Порядковий номер дерева	Порода	Ступінь товщини			Категорія стану дерева, підстава відбору для рубки
		ділові	напівділові	дров'яні	
37	С3		24		IV клас рух
38	С3	28			III клас хиття
39	С3			28	V клас кори
40	С3		24		IV клас рух
41	С3		20		IV клас рух
42	С3	24			III клас хиття
43	С3		28		IV клас рух
44	С3	32			III клас хиття
45	С3		24		IV клас рух
46	С3		36		IV клас рух
47	С3	24			IV клас хиття
48	С3		28		IV клас рух
49	С3			28	V клас кори
50	С3			24	V клас кори
51	С3	28			III клас хиття
52	С3		24		IV клас рух
53	С3		28		IV клас рух
54	С3		24		IV клас рух
55	С3	32			III клас хиття
56	С3			24	V клас кори
57	С3		24		IV клас рух
58	С3		24		IV клас рух
59	С3	24			IV клас хиття
60	С3		28		IV клас рух
61	С3		32		IV клас рух
62	С3	24			III клас хиття
63	С3		24		IV клас рух
64	С3	28			IV клас хиття
65	С3			24	V клас кори
66	С3		24		IV клас рух
67	С3	24			III клас хиття
68	С3		32		IV клас рух
69	С3			24	V клас кори
70	С3		24		IV клас рух
71	С3		24		IV клас рух
72	С3		24		IV клас рух

Продовження на ст. № 2

(найменування власника лісів, постійного лісокористувача)

ет. № 1

урочище _____
ділянка № _____ площа 1.1. га

Порядковий номер дерева	Порода	Ступінь товщини			Категорія стану дерева підстава відбору для рубки
		ділові	напівділові	дров'яні	
1	G ₂		32		IV клас мура
2	G ₃		24		IV клас мура
3	G ₃			28	V клас кори
4	G ₃		40		IV клас мура
5	G ₃	24			IV клас шило
6	G ₃			36	V клас кори
7	G ₃		32		IV клас мура
8	G ₃			32	V клас кори
9	G ₃	28			IV клас шило
10	G ₃	28			IV клас шило
11	G ₃		40		IV клас мура
12	G ₃			28	V клас кори
13	G ₃		24		IV клас мура
14	G ₃		44		IV клас мура
15	G ₃			28	V клас кори
16	G ₃			32	V клас кори
17	G ₃	24			IV клас шило
18	G ₃		28		IV клас мура
19	G ₃		44		IV клас мура
20	G ₃			44	V клас кори
21	G ₃		32		IV клас мура
22	G ₃		40		IV клас мура
23	G ₃			40	V клас кори
24	G ₃		24		IV клас мура
25	G ₃			24	V клас кори
26	G ₃		36		IV клас мура
27	G ₃			24	V клас кори
28	G ₃	44			IV клас шило
29	G ₃			44	V клас кори
30	G ₃			40	V клас кори
31	G ₃		32		IV клас мура
32	G ₃		36		IV клас мура
33	G ₃			36	V клас кори
34	G ₃			24	V клас кори
35	G ₃		44		IV клас мура
36	G ₃		36		IV клас мура

[illegible]

Получились переосады

Продовження на ст. № 2

[illegible][illegible]

сорок две

(кількість словами)

Нумерацію і перелік провели:

от. не / н'сеу

(посада)

пр. инд. а/а

(посада)

мисхермен

(посада)

(посада)

(підпис)

(~~ДИТТИС~~)

(підпис)

(підпис)

Depressive 0.8

(ініціали та прізвище)

Бродяги В. И.

(ініціали та прізвище)

Хитоб А.Г.

(ініціали та прізвище)

(ініціали та прізвище)

22 12 20 21 року

(найменування власника лісів, постійного лісокористувача)

Продовження на ст. № 2

[illegible][illegible]

сложно

ст. не/підсе
(посада)

сп. фид. и/з

місця

(подпис)

(DIAVIS)

(підпис)

(підпис)

Стригасюк О.В.
(підпис та прізвище)

(ініціали та прізвище)

Дробинин В.И.

(ініціали та прізвище)

21.006 A.T.

(ініціали та прізвище)

(ініціали та прізвище)

22 12 2021 року

№ 61

**НУМЕРАЦІЙНА ВІДОМІСТЬ ДЕРЕВ,
призначених для вибіркової санітарної рубки
Житомирська
ДП " Лугинське ЛГ"**


Лісництво Повчанське

квартал № 32 виділ № 29 ділянка № _____ площа 2,1 га

Порядковий номер дерева	Порода	Ступінь товщини стовбурів, см			Категорія стану дерева, підстава відбору для рубки
		ділові	напівділові	дров'яні	
1	C3			24	V хвоя руда
2	C3			24	V хвоя руда
3	C3			24	V хвоя руда
4	C3		24		V хвоя руда
5	C3		24		V хвоя хвостом-зелена
6	C3			24	V хвоя руда
7	C3			24	V хвоя руда
8	C3			24	V хвоя руда
9	C3			24	V хвоя руда
10	C3			24	V хвоя руда
11	C3			24	V хвоя руда
12	C3		24		IV хвоя хвостом-зелена
13	C3			24	V хвоя руда
14	C3			24	V хвоя руда
15	C3		24		V хвоя руда
16	C3		24		V хвоя руда
17	C3			24	V хвоя руда
18	C3			24	V хвоя руда
19	C3			24	V хвоя руда
20	C3			24	V хвоя руда
21	C3			24	V хвоя руда
22	C3			24	V хвоя руда
23	C3		24		IV хвоя руда
24	C3			24	V хвоя руда
25	C3			24	V хвоя руда
26	C3			24	V хвоя руда
27	C3			24	V хвоя руда
28	C3			24	V хвоя руда
29	C3		28		IV хвоя хвостом-зелена
30	C3			24	V хвоя руда
31	C3			24	V хвоя руда
32	C3			24	V хвоя руда
33	C3			24	V хвоя руда
34	C3		28		V хвоя руда
35	C3			24	V хвоя руда
36	C3			24	IV хвоя хвостом-зелена
37	C3			24	V хвоя руда
38	C3			24	V хвоя руда

пошкоджено
серцею хвостом-зелена

162



Всього пронумеровано дерев:

38 (тридцять вісім дерев)

(кількість словами)

Нумерацію і перелік провели:

ст. м/нсу
(посада)

ком. А-ого
(посада)

проб. інж. О.А.
(посада)

8 квітня 10.13.

13 травня 13.13.

13 травня 13.13.

10 01 2022 року

НУМЕРАЦІЙНА ВІДОМІСТЬ ДЕРЕВ, № 1
призначених для вибіркової санітарної рубки
Житомирська
ДП "Лугинське ЛГ"

Лісництво Повчанське
квартал № 49 виділ № 8 ділянка № - 1 площа 2,5 га

Порядковий номер дерева	Порода	Ступінь товщини стовбурів, см			Категорія стану дерева, підстава відбору для рубки
		ділові	напівділові	дров'яні	
1	C3		24		V класи мідя
2	C3		24		V класи мідя
3	C3		28		V класи мідя
4	C3		32		V класи мідя
5	C3		24		V класи мідя
6	C3		36		V класи мідя
7	C3		28		V класи мідя
8	C3			24	V класи мідя
9	C3		36		V класи мідя
10	C3		28		V класи мідя
11	C3		32		IV класи нервно-зелена
12	C3		24		V класи мідя
13	C3		28		V класи мідя
14	C3		28		V класи мідя
15	C3		32		V класи мідя
16	C3		24		V класи мідя
17	C3		28		V класи мідя
18	C3		36		V класи мідя
19	C3		28		IV класи нервно-зелена
20	C3		24		V класи мідя
21	C3			28	V класи мідя
22	C3		28		V класи мідя
23	C3		36		V класи мідя
24	C3		32		V класи мідя
25	C3		24		V класи мідя
26	C3		28		V класи мідя
27	C3		36		V класи мідя
28	C3		28		V класи мідя
29	C3		24		V класи мідя
30	C3		32		V класи мідя
31	C3		24		V класи мідя
32	C3		28		V класи мідя
33	C3		28		V класи мідя
34	C3		24		V класи мідя
35	C3		32		V класи мідя
36	C3		24		V класи мідя
37	C3		28		IV класи нервно-зелена
38	C3		36		V класи мідя
39	C3		24		V класи мідя

Повчанське лісництво
середній клас
класи мідя

40	C ₃	28	V	Робот	підга
41	C ₃	24	V	Робот	підга
42	C ₃	24	V	Робот	підга
43	C ₃	24	V	Робот	підга
44	C ₃	32	V	Робот	підга
45	C ₃	24	V	Робот	підга
46	C ₃	24	V	Робот	підга
47	C ₃	28	V	Робот	підга
48	C ₃	24	V	Робот	підга
49	C ₃	36	V	Робот	підга
50	C ₃	24	V	Робот	підга
51	C ₃	28	V	Робот	підга
52	C ₃	24	V	Робот	підга
53	C ₃	32	V	Робот	підга
54	C ₃	28	V	Робот	підга
55	C ₃	24	V	Робот	підга
56	C ₃	28	V	Робот	підга
57	C ₃	24	V	Робот	підга
58	C ₃	32	V	Робот	підга
59	C ₃	24	V	Робот	підга
60	C ₃	28	V	Робот	підга
61	C ₃	24	V	Робот	підга
62	C ₃	32	V	Робот	підга
63	C ₃	24	V	Робот	підга
64	C ₃	28	V	Робот	підга
65	C ₃	24	V	Робот	підга
66	C ₃	28	V	Робот	підга
67	C ₃	24	V	Робот	підга
68	C ₃	28	V	Робот	підга
69	C ₃	24	V	Робот	підга
70	C ₃	36	V	Робот	підга
71	C ₃	24	V	Робот	підга
72	C ₃	28	V	Робот	підга
73	C ₃	24	V	Робот	підга
74	C ₃	28	V	Робот	підга
75	C ₃	24	V	Робот	підга
76	C ₃	24	V	Робот	підга
77	C ₃	28	V	Робот	підга
78	C ₃	24	V	Робот	підга

Робот підга
Робот підга
Робот підга

Всього пронумеровано дерев:

(кількість словами)

Нумерацію і перелік провели:

(посада)

(посада)

(посада)

НУМЕРАЦІЙНА ВІДОМІСТЬ ДЕРЕВ, № 03
призначених для вибіркової санітарної рубки
Житомирська
ДП "Лугинське ЛГ"

Лісництво Повчанське
квартал № 49 виділ № 8 ділянка № 1 площа 2,5 га

Порядковий номер дерева	Порода	Ступінь товщини стовбурів, см			Категорія стану дерева, підстава відбору для рубки
		ділові	напівділові	дров'яні	
79	C3		28		V класу рубка
80	C3		32		IV класу рубки - залиши
81	C3		24		V класу рубка
82	C3		28		V класу рубка
83	C3			24	V класу рубка
84	C3		28		V класу рубка
85	C3		36		V класу рубка
86	C3		24		V класу рубка
87	C3		28		V класу рубка
88	C3		36		V класу рубка
89	C3		28		V класу рубка
90	C3		32		V класу рубка
91	C3			24	V класу рубка
92	C3		36		V класу рубка
93	C3		28		IV класу рубки - залиши
94	C3		36		V класу рубка
95	C3		28		V класу рубка
96	C3			24	V класу рубка
97	C3		32		V класу рубка
98	C3		28		IV класу рубки - залиши
99	C3		36		V класу рубка
100	C3		28		V класу рубка
101	C3			24	V класу рубка
102	C3		28		V класу рубка
103	C3		32		V класу рубка
104	C3		24		V класу рубка
105	C3		28		V класу рубка
106	C3			24	V класу рубка
107	C3		28		V класу рубка
108	C3			24	V класу рубка
109	C3		28		V класу рубка
110	C3		24		V класу рубка
111	C3		32		IV класу рубки - залиши
112	C3		28		V класу рубка
113	C3		24		V класу рубка
114	C3		32		V класу рубка
115	C3		28		V класу рубка
116	C3		32		V класу рубка
117	C3		26		V класу рубка

встановлено рубки: класу рубки - залиши

118	C ₃		24	V Khos nuga
119	C ₃	32		V Khos nuga
120	C ₃	28		IV Khos nuga - nuga
121	C ₃	32		V Khos nuga
122	C ₃	36		V Khos nuga
123	C ₃	28		V Khos nuga
124	C ₃		36	V Khos nuga
125	C ₃	32		V Khos nuga
126	C ₃		24	V Khos nuga
127	C ₃	32		V Khos nuga
128	C ₃		28	V Khos nuga
129	C ₃	32		V Khos nuga
130	C ₃	28		V Khos nuga
131	C ₃		28	V Khos nuga
132	C ₃	32		V Khos nuga
133	C ₃		28	V Khos nuga
134	C ₃	28		V Khos nuga
135	C ₃	32		V Khos nuga
136	C ₃		24	V Khos nuga
137	C ₃	32		V Khos nuga
138	C ₃		28	V Khos nuga
139	C ₃	32		V Khos nuga
140	C ₃		36	V Khos nuga
141	C ₃	28		V Khos nuga
142	C ₃	32		V Khos nuga
143	C ₃		28	V Khos nuga
144	C ₃	32		V Khos nuga
145	C ₃		24	V Khos nuga
146	C ₃	36		V Khos nuga
147	C ₃	28		IV Khos nuga - nuga
148	C ₃		28	V Khos nuga
149	C ₃	32		V Khos nuga
150	C ₃	28		V Khos nuga
151	C ₃		24	V Khos nuga
152	C ₃		28	V Khos nuga
153	C ₃	28		V Khos nuga
154	C ₃		24	V Khos nuga
155	C ₃		28	V Khos nuga
156	C ₃	32		V Khos nuga

показати на
дерево
коротко

Всього пронумеровано дерев:

(кількість словами)

Нумерацію і перелік провели:

(посада)

(посада)

(посада)

20 року

НУМЕРАЦІЙНА ВІДОМІСТЬ ДЕРЕВ, №5
призначених для вибіркової санітарної рубки
Житомирська
ДП " Лугинське ЛГ"

Лісництво Повчанське
 квартал № 49 виділ № 8 ділянка № - 1 площа 2,5 га

Порядковий номер дерева	Порода	Ступінь товщини стовбурів, см			Категорія стану дерева, підстава відбору для рубки
		ділові	напівділові	дров'яні	
157	C3			24	V Khos miga
158	C2		32		V Khos miga
159	C3		36		V Khos miga
160	C3			28	V Khos miga
161	C1			24	V Khos miga
162	C1		32		V Khos miga
163	C3			32	V Khos miga
164	C2			24	V Khos miga
165	C2		32		V Khos miga
166	C3			28	V Khos miga
167	C2		24		V Khos miga
168	C2			24	V Khos miga
169	C2		36		V Khos miga
170	C2		32		V Khos miga
171	C2			24	V Khos miga
172	C3			28	V Khos miga
173	C3		24		V1 Zosmko-ba bigej mika miga
174	C3		36		V Khos miga
175	C1		36		V Khos miga
176	C2			28	V Khos miga
177	C3			32	V Khos miga
178	C3			36	V Khos miga
179	C1			28	V Khos miga
180	C2		36		V Khos miga
181	C3			24	V Khos miga
182	C3			36	V Khos miga
183	C3		24		V Zosmko-ba bigej mika miga
184	C3		36		V Khos miga
185	C3			28	V Khos miga
186	C3			32	V Khos miga
187	C3			24	V Khos miga
188	C3		32		V Khos miga
189	C3		36		V Khos miga
190	C3			28	V Khos miga
191	C1			24	V Khos miga
192	C3		32		V Khos miga
193	C1			32	V Khos miga
194	C3			28	V Khos miga
195	C3		36		V Khos miga

пошкоджене

верт'ювати

верт'ювати

196	C3		28	✓	Abas naga
197	C3	36		✓	Abas naga
198	C3		40	✓	Abas naga
199	C3		36	✓	Abas naga
200	C3		32	✓	Abas naga
201	C3	36		✓	Abas naga
202	C3		24	✓	Abas naga
203	C3		36	✓	Abas naga
204	C3	32		✓	Abas naga - gusana
205	C3	36		✓	Abas naga
206	C3		28	✓	Abas naga
207	C3	36		✓	Abas naga
208	C3		32	✓	Abas naga
209	C3	36		✓	Abas naga
210	C3	24		✓	Abas naga - gusana
211			24	✓	Abas naga
212		40		✓	Abas naga
213			36	✓	Abas naga

mosaico de

de 150-200

(кількість словами)

(посада)

(посада)

(посада)

10 01 2022 року

mobile phone

Sept 10 - Tue 10:00: pm

№ 1

**НУМЕРАЦІЙНА ВІДОМІСТЬ ДЕРЕВ,
призначених для вибіркової санітарної рубки
Житомирська
ДП "Лугинське ЛГ"**

Лісництво Повчанське
квартал № 50 виділ № 6 ділянка № - _____ площа 1,6 га

Порядковий номер дерева	Порода	Ступінь товщини стовбурів, см			Категорія стану дерева, підстава відбору для рубки
		ділові	напівділові	дров'яні	
1	C3			24	✓ Кбос м'яка
2	C3		24		✓ Кбос м'яка - зелена
3	C3			24	✓ Кбос м'яка
4	C3			28	✓ Кбос м'яка
5	C3			24	✓ Кбос м'яка
6	C3		24		✓ Кбос м'яка - зелена
7	C3			24	✓ Кбос м'яка
8	C3		28		✓ Кбос м'яка
9	C3			24	✓ Кбос м'яка
10	C3		24		✓ Кбос м'яка
11	C3			24	✓ Кбос м'яка
12	C3		24		✓ Кбос м'яка
13	C3			24	✓ Кбос м'яка
14	C3		24		✓ Кбос м'яка - зелена
15	C3			28	✓ Кбос м'яка
16	C3			24	✓ Кбос м'яка
17	C3			28	✓ Кбос м'яка
18	C3		24		✓ Кбос м'яка
19	C3		24		✓ Кбос м'яка
20	C3			24	✓ Кбос м'яка
21	C3		24		✓ Кбос м'яка
22	C3			24	✓ Кбос м'яка
23	C3		28		✓ Кбос м'яка
24	C3		24		✓ Кбос м'яка - зелена
25	C3			24	✓ Кбос м'яка
26	C3		24		✓ Кбос м'яка
27	C3		24		✓ Кбос м'яка
28	C3			24	✓ Кбос м'яка
29	C3		24		✓ Кбос м'яка
30	C3			24	✓ Кбос м'яка
31	C3		24		✓ Кбос м'яка - зелена
32	C3			24	✓ Кбос м'яка
33	C3		24		✓ Кбос м'яка
34	C3		24		✓ Кбос м'яка
35	C3		24		✓ Кбос м'яка
36	C3			24	✓ Кбос м'яка
37	C3		28		✓ Кбос м'яка
38	C3			24	✓ Кбос м'яка
39	C3			24	✓ Кбос м'яка

поширюється
всередині
корони

40	C3		28	V	хвоя	руда
41	C3	28		V	хвоя	руда
42	C3		24	V	хвоя	руда
43	C3		24	V	хвоя	руда
44	C3		24	V	хвоя	руда
45	C3	24		V	хвоя	хвоято - зелена
46	C3	24		V	хвоя	руда
47	C3	24		V	хвоя	руда
48	C3	24		V	хвоя	руда
49	C3		24	V	хвоя	руда
50	C3	24		V	хвоя	хвоято - зелена
51	C3	28		V	хвоя	руда
52	C3		24	V	хвоя	руда
53	C3	24		V	хвоя	хвоято - зелена
54	C3	24		V	хвоя	руда
55	C3		24	V	хвоя	руда
56	C3	24		V	хвоя	руда
57	C3	24		V	хвоя	хвоято - зелена
58	C3		24	V	хвоя	руда
59	C3	24		V	хвоя	руда
60	C3	24		V	хвоя	руда
61	C3		24	V	хвоя	руда
62	C3	24		V	хвоя	руда
63	C3	24		V	хвоя	хвоято - зелена
64	C3	24		V	хвоя	руда
65	C3	28		V	хвоя	руда
66	C3		24	V	хвоя	руда
67	C3	24		V	хвоя	руда
68	C3	24		V	хвоя	руда
69	C3	24		V	хвоя	хвоято - зелена
70	C3		24	V	хвоя	руда

Всього пронумеровано дерев:

70 (сімдесят дерев)

(кількість словами)

Нумерацію і перелік провели:

ст. чл. м.у

(посада)

пол. п. чого

(посада)

проб. інж. озп

(посада)

12 121 20 22 року

$\sqrt{2}$

4

площа 0,6 га

Порядковий номер дерева	Порода	Ступінь товщини стовбурів, см			Категорія стану дерева, підстава відбору для рубки
		ділові	напівділові	дров'яні	
1	берк				
2	берк				
3	берк				
4	берк				
5	берк				
6	берк				
7	берк				
8	берк				
9	берк				
10	берк				
11	берк				
12	берк				
13	берк				
14	берк				
15	берк				
16	берк				
17	берк				
18	берк				
19	берк				
20	берк				
21	берк				
22	берк				
23	берк				
24	берк				
25	берк				
26	берк				
27	берк				
28	берк				
29	берк				
30	берк				
31	берк				
32	берк				
33	берк				
34	берк				
35	берк				
36	берк				
37	берк				
38	берк				
39	берк				
40	берк				
41	берк				
42	берк				
43	берк				
44	берк				
45	берк				
46	берк				
47	берк				
48	берк				
49	берк				
50	берк				
51	берк				
52	берк				
53	берк				
54	берк				
55	берк				
56	берк				
57	берк				
58	берк				
59	берк				
60	берк				
61	берк				
62	берк				
63	берк				
64	берк				
65	берк				
66	берк				
67	берк				
68	берк				
69	берк				
70	берк				
71	берк				
72	берк				
73	берк				
74	берк				
75	берк				
76	берк				
77	берк				
78	берк				
79	берк				
80	берк				
81	берк				
82	берк				
83	берк				
84	берк				
85	берк				
86	берк				
87	берк				
88	берк				
89	берк				
90	берк				
91	берк				
92	берк				
93	берк				
94	берк				
95	берк				
96	берк				
97	берк				
98	берк				
99	берк				
100	берк				
101	берк				
102	берк				
103	берк				
104	берк				
105	берк				
106	берк				
107	берк				
108	берк				
109	берк				
110	берк				
111	берк				
112	берк				
113	берк				

04.01.2022

crop

$\sqrt{2}$

урочище

виділ №

ділянка №

площа 0,6 га

Порядковий номер дерева	Порода	Ступінь товщини стовбурів, см			Категорія стану дерева, підстава відбору для рубки
		ділові	напівділові	дров'яні	
	береза				
	дуб				
	граб				
	ясен				
	липа				
	ольха				
	рідк. дуб				
	сосна				
	кедр				
	береза				
	дуб				
	граб				
	ясен				
	липа				
	ольха				
	рідк. дуб				
	сосна				
	кедр				
	береза				
	дуб				
	граб				
	ясен				
	липа				
	ольха				
	рідк. дуб				
	сосна				
	кедр				
	береза				
	дуб				
	граб				
	ясен				
	липа				
	ольха				
	рідк. дуб				
	сосна				
	кедр				
	береза				
	дуб				
	граб				
	ясен				
	липа				
	ольха				
	рідк. дуб				
	сосна				
	кедр				
	береза				
	дуб				
	граб				
	ясен				
	липа				
	ольха				
	рідк. дуб				
	сосна				
	кедр				
	береза				
	дуб				
	граб				
	ясен				
	липа				
	ольха				
	рідк. дуб				
	сосна				
	кедр				
	береза				
	дуб				
	граб				
	ясен				
	липа				
	ольха				
	рідк. дуб				
	сосна				
	кедр				
	береза				
	дуб				
	граб				
	ясен				
	липа				
	ольха				
	рідк. дуб				
	сосна				
	кедр				
	береза				
	дуб				
	граб				
	ясен				
	липа				
	ольха				
	рідк. дуб				
	сосна				
	кедр				
	береза				
	дуб				
	граб				
	ясен				
	липа				
	ольха				
	рідк. дуб				
	сосна				

05.01.2022

**НУМЕРАЦІЙНА ВІДОМІСТЬ ДЕРЕВ, ⁵²
призначених для вибіркової санітарної рубки
Житомирська
ДП "Лугинське ЛГ"**

Лісництво
квартал № 48

Лісництво

виділ № 2

урочище _____

ділянка № _____

площа 1,2 га

Порядковий номер дерева	Порода	Ступінь товщини стовбурів, см			Категорія стану дерева, підстава відбору для рубки
		ділові	напівділові	дров'яні	
1	С	24			VXбвв моб.ж
2	С		28		VXбвв моб.ж
3	С		32		VXбвв моб.ж
4	С			36	VXбвв рудо
5	С		24		VXбвв рудо
6	С	24			VXбвв моб.ж
7	С		24		VЧаст ошог.кору
8	С			24	VXбвв б.густ
9	С	24			VXбвв рудо
10	С	36			VXбвв рудо
11	С	28			VXбвв рудо
12	С		28		VXбвв моб.ж
13	С	32			VXбвв моб.ж
14	С			24	VXбвв моб.ж
15	С		24		VXбвв рудо
16	С			28	VXбвв б.густ
17	С			24	VXбвв рудо
18	С			28	VXбвв рудо
19	С		36		VXбвв моб.ж
20	С			24	VXбвв рудо
21	С		24		VXбвв рудо
22	С	28			VXбвв моб.ж
23	С		28		VЧаст б.густ.кору
24	С			28	VXбвв б.густ
25	С		28		VXбвв рудо
26	С			28	VXбвв рудо
27	С	28			VЧаст ошог.кору
28	С			24	VXбвв рудо
29	С		28		VXбвв рудо
30	С	24			VXбвв рудо
31	С			28	VXбвв рудо
32	С	28			VXбвв моб.ж
33	С	28			Мел.-б.густ.кору
34	С			32	VXбвв б.густ
35	С			24	VXбвв б.густ
36	С		28		VXбвв моб.ж
37	С		28		VXбвв рудо
38	С	24			VXбвв рудо
39	С			28	VXбвв рудо

Порядковий номер дерева	Порода	Ступінь товщини стовбурів, см			Категорія стану дерева, підстава відбору для рубки
		ділові	напівділові	дров'яні	
40	С			28	VXбвв б.густ
41	С		24		VXбвв рудо
42	С	24			VXбвв моб.ж
43	С			28	VXбвв рудо
44	С			28	VXбвв б.густ
45	С			24	VXбвв рудо
46	С		28		VXбвв рудо
47	С			24	VЧаст ошог.кору
48	С	32			VXбвв рудо
49	С		40		VXбвв рудо
50	С			24	VЧаст ошог.кору
51	С		32		VXбвв рудо
52	С		24		VXбвв рудо
53	С	24			VXбвв моб.ж
54	С		28		VXбвв рудо
55	С			32	VЧаст б.густ.кору
56	С	32			VXбвв моб.ж
57	С			28	VЧаст б.густ.кору
58	С	28			VXбвв моб.ж
59	С		28		VXбвв рудо
60	С		24		VXбвв рудо
61	С		24		VXбвв рудо
62	С			24	VXбвв моб.ж
63	С			32	VXбвв рудо
64	С			28	VXбвв рудо
65	С	28			VXбвв моб.ж
66	С			24	VXбвв моб.ж
67	С		28		VXбвв рудо
Всього насліданих см. дерев					
ст. м. л.с.с. <u>А.Ю.</u> Куценюк А.Ю.					
пом. л-го <u>Б.густ.кору</u> А.Ю.					
р-н <u>Фізико-математичні науки</u> В.В.					
04.01.2024					

$\sqrt{1}$ ділянка № _____ площа **0,7** га[illegible]

stop &

Куренское
квартал № 48

виділ №

ділянка №

площа 0,7 га

Порядковий номер дерева	Порода	Ступінь товщини стовбурів, см			Категорія стану дерева, підстава відбору для рубки
		ділові	напівділові	дров'яні	
40	С			24	VI Опад кор
41	С			32	VI Опад кор
42	С			36	VI Опад кор
43	С	28			V Хвощ рого
44	С	24			IV Хвощ рого
45	С		32		V Хвощ рого
Всього: Ророк німає дерев					
р-н насел		Дішур, Ізюковський			
ст. в лесу		Кулекюк А.			
кон. д-в		Бунішук А.			
		05.01.2022р			

Всего:	Ворон	Пять	Древ
--------	-------	------	------

$p=4$ max

ст. в	меч
-------	-----

work	2-20
------	------

05.01.2022

Crop 1

НУМЕРАЦІЙНА ВІДОМІСТЬ ДЕРЕВ,^{№1}
призначених для вибіркової санітарної рубки
Житомирська
ДП " Лугинське ЛГ"

Лугинське
квартал № 79

Лісництво

виділ № 22

урочище

ділянка № 1

площа 2,7 га

Порядковий номер дерев	Порода	Ступінь товщини стовбурів, см			Категорія стану дерев, підстава відбору для рубки
		ділові	напівділові	дров'яні	
1	С		24		VXB світ хл
2	С			24	VXopa bigcup
3	С	24			VXB мові хл
4	С	36			VXB світ хл
5	С		24		VXBopa pyro
6	С		24		VXBopa pyro
7	С	32			VXBopa pyro
8	С			28	VXBopa pyro
9	С		28		VXBopa pyro
10	С		28		VXBopa pyro
11	С	40			VXBopa pyro
12	С		28		VXBopa pyro
13	С	28			VXBopa pyro
14	С	24			VXBopa pyro
15	С		24		VXBopa pyro
16	С		32		VXBopa pyro
17	С		28		VXBopa pyro
18	С			24	VXBopa pyro
19	С			28	VXBopa pyro
20	С			24	VXBopa pyro
21	С	32			VXBopa pyro
22	С		36		VXBopa pyro
23	С		24		VXBopa pyro
24	С		24		VXBopa pyro
25	С	24			VXBopa pyro
26	С			24	VXBopa pyro
27	С		28		VXBopa pyro
28	С	28			VXBopa pyro
29	С		32		VXBopa pyro
30	С			32	VXBopa pyro
31	С	40			VXBopa pyro
32	С			28	VXBopa pyro
33	С		32		VXBopa pyro
34	С	28			VXBopa pyro
35	С	24			VXBopa pyro
36	С			36	VXBopa pyro
37	С	36			VXBopa pyro
38	С	32			VXBopa pyro
39	С		28		VXBopa pyro

Порядковий номер дерев	Порода	Ступінь товщини стовбурів, см			Категорія стану дерев, підстава відбору для рубки
		ділові	напівділові	дров'яні	
40	С	24			VXBopa pyro
41	С	24			VXBopa pyro
42	С	24			VXBopa pyro
43	С	28			VXBopa pyro
44	С			24	VXBopa pyro
45	С		24		VXBopa pyro
46	С			32	VXBopa pyro
47	С		24		VXBopa pyro
48	С		24		VXBopa pyro
49	С	28			VXBopa pyro
50	С		32		VXBopa pyro
51	С		32		VXBopa pyro
52	С			24	VXBopa pyro
53	С			28	VXBopa pyro
54	С		24		VXBopa pyro
55	С	24			VXBopa pyro
56	С	24			VXBopa pyro
57	С		24		VXBopa pyro
58	С	32			VXBopa pyro
59	С		36		VXBopa pyro
60	С	24			VXBopa pyro
61	С			24	VXBopa pyro
62	С		24		VXBopa pyro
63	С			24	VXBopa pyro
64	С			24	VXBopa pyro
65	С		28		VXBopa pyro
66	С	32			VXBopa pyro
67	С			32	VXBopa pyro
68	С			32	VXBopa pyro
69	С		32		VXBopa pyro
70	С		36		VXBopa pyro
71	С	24			VXBopa pyro
72	С	24			VXBopa pyro
73	С		32		VXBopa pyro
74	С		32		VXBopa pyro
75	С		24		VXBopa pyro
76	С		28		VXBopa pyro
77	С	32			VXBopa pyro
78	С			24	VXBopa pyro

стор. 1

Продовження на сторінці №2

79	с		24	✓ Xвас рур	берс-сop				
80	с	32		✓ Xвас рур	берс-сop				
81	с		36	✓ Xвас світ	берс-сop				
82	с	24		✓ Xвас світ	берс-сop				
83	с	24		✓ Xвас світ	берс-сop				

Всього пронумеровано дерев:

Всімдесят три

(кількість словами)

Нумерацію і перелік провели:

р-и мисл

(посада)

ном. н-с

(посада)

ном. н-с

(посада)

04 01 2022 року

[Підпис]

(підпис)

[Підпис]

(підпис)

[Підпис]

(підпис)

Хуковський В.В

(ініціали та прізвище)

Ширков В.М

(ініціали та прізвище)

Буренко А.Ю

(ініціали та прізвище)

НУМЕРАЦІЙНА ВІДОМІСТЬ ДЕРЕВ, № 1
призначених для вибіркової санітарної рубки
Житомирська
ДП "Лугинське ЛГ"

Лугинське

Лісництво

урочище

квартал № 99

виділ № 16

ділянка № 1

площа 2,5 га

Порядковий номер дерева	Порода	Ступінь товщини стовбурів, см			Категорія стану дерева, підстава відбору для рубки
		ділові	напівділові	дров'яні	
1	С	28			ІХбвє моб. ял.
2	С		32		ІХбвє рубж.
3	С	36			ІХбвє моб. ял.
4	С			28	ІХбвє рубж.
5	С		24		ІХбвє рубж.
6	С		28		ІХбвє рубж.
7	С			24	ІХбвє рубж.
8	С			24	ІХбвє рубж.
9	С	24			ІХбвє моб. ял.
10	С	24			ІХбвє моб. ял.
11	С			24	ІХбвє рубж.
12	С		28		ІХбвє моб. ял.
13	С	24			ІХбвє моб. ял.
14	С		24		ІХбвє рубж.
15	С		28		ІХбвє рубж.
16	С	24			ІХбвє рубж.
17	С		24		ІХбвє рубж.
18	С			24	ІХбвє рубж.
19	С		24		ІХбвє рубж.
20	С	24			ІХбвє рубж.
21	С	24			ІХбвє рубж.
22	С		24		ІХбвє моб. ял.
23	С		24		ІХбвє моб. ял.
24	С	24			ІХбвє рубж.
25	С	24			ІХбвє моб. ял.
26	С	28			ІХбвє моб. ял.
27	С			24	ІХбвє рубж.
28	С		28		ІХбвє рубж.
29	С			24	ІХбвє рубж.
30	С			24	ІХбвє рубж.
31	С			28	ІХбвє рубж.
32	С			32	ІХбвє рубж.
33	С		24		ІХбвє рубж.
34	С		24		ІХбвє рубж.
35	С	24			ІХбвє рубж.
36	С			28	ІХбвє рубж.
37	С			24	ІХбвє рубж.
38	С		24		ІХбвє рубж.
39	С	24			ІХбвє рубж.

Порядковий номер дерева	Порода	Ступінь товщини стовбурів, см			Категорія стану дерева, підстава відбору для рубки
		ділові	напівділові	дров'яні	
40	С	28			ІХбвє рубж.
41	С		24		ІХбвє рубж.
42	С	28			ІХбвє рубж.
43	С	32			ІХбвє моб. ял.
44	С	36			ІХбвє моб. ял.
45	С			28	ІХбвє рубж.
46	С			24	ІХбвє рубж.
47	С		24		ІХбвє рубж.
48	С	24			ІХбвє моб. ял.
49	С		28		ІХбвє рубж.
50	С			24	ІХбвє рубж.
51	С			24	ІХбвє рубж.
52	С		28		ІХбвє моб. ял.
53	С		24		ІХбвє моб. ял.
54	С		32		ІХбвє рубж.
55	С		24		ІХбвє рубж.
56	С		28		ІХбвє моб. ял.
57	С	32			ІХбвє моб. ял.
58	С	28			ІХбвє моб. ял.
59	С			28	ІХбвє рубж.
60	С		24		ІХбвє рубж.
61	С	24			ІХбвє рубж.
62	С			28	ІХбвє рубж.
63	С		24		ІХбвє рубж.
64	С	36			ІХбвє рубж.
65	С		36		ІХбвє рубж.
66	С	32			ІХбвє моб. ял.
67	С		36		ІХбвє рубж.
68	С		28		ІХбвє рубж.
69	С	28			ІХбвє моб. ял.
70	С			32	ІХбвє рубж.
71	С	24			ІХбвє рубж.
72	С	28			ІХбвє рубж.
73	С		28		ІХбвє рубж.
74	С			24	ІХбвє рубж.
75	С	38			ІХбвє рубж.

сорт

ном. 1-10

ном. 1-10

04.01.2022р

ДП "Лугинське ЛГ"

урочище

ділянка № 1 площа 1,0 га

Порядковий номер дерева	Порода	Ступінь товщини стовбурів, см			Категорія стану дерева, підстава відбору для рубки
		ділові	напівділові	дров'яні	
1	бер				
2	бер				
3	бер				
4	бер				
5	бер				
6	бер				
7	бер				
8	бер				
9	бер				
10	бер				
11	бер				
12	бер				
13	бер				
14	бер				
15	бер				
16	бер				
17	бер				
18	бер				
19	бер				
20	бер				
21	бер				
22	бер				
23	бер				
24	бер				
25	бер				
26	бер				
27	бер				
28	бер				
29	бер				
30	бер				
31	бер				
32	бер				
33	бер				
34	бер				
35	бер				
36	бер				
37	бер				
38	бер				
39	бер				
40	бер				
41	бер				
42	бер				
43	бер				
44	бер				
45	бер				
46	бер				
47	бер				
48	бер				
49	бер				
50	бер				
51	бер				
52	бер				
53	бер				
54	бер				
55	бер				
56	бер				
57	бер				
58	бер				
59	бер				
60	бер				
61	бер				
62	бер				
63	бер				
64	бер				
65	бер				
66	бер				
67	бер				
68	бер				
69	бер				
70	бер				
71	бер				
72	бер				
73	бер				
74	бер				
75	бер				
76	бер				
77	бер				
78	бер				
79	бер				
80	бер				
81	бер				
82	бер				
83	бер				
84	бер				
85	бер				
86	бер				
87	бер				
88	бер				
89	бер				
90	бер				
91	бер				
92	бер				
93	бер				
94	бер				
95	бер				
96	бер				
97	бер				
98	бер				
99	бер				
100	бер				
101	бер				
102	бер				
103	бер				
104	бер				
105	бер				
106	бер				
107	бер				
108	бер				
109	бер				
110	бер				
111	бер				
112	бер				
113	бер				
114	бер				
115	бер				
116	бер				
117	бер				
118					

НУМЕРАЦІЙНА ВІДОМІСТЬ ДЕРЕВ,^{№1}
призначених для вибіркової санітарної рубки
Житомирська
ДП " Лугинське ЛГ"

Лісництво

Лугинське

урочище

квартал № *111*

виділ № *11*

ділянка № *2*

площа *1.0* га

Порядковий номер дерева	Порода	Ступінь товщини стовбурів, см			Категорія стану дерева, підстава відбору для рубки
		ділові	напівділові	дров'яні	
1	с			24	VI білос хвост
2	с		24		VI білос хвост
3	с	28			VI білос хвост
4	с	32			VI білос хвост
5	с		28		VI білос хвост
6	с	24			VI білос хвост
7	с		28		VI білос хвост
8	с			28	VI білос хвост
9	с			24	VI білос хвост
10	с		40		VI білос хвост
11	с		44		VI білос хвост
12	с		24		VI білос хвост
13	с			24	VI білос хвост
14	с			24	VI білос хвост
15	с			28	V хвост рого
16	с		32		V хвост рого
17	с			24	VI білос хвост
18	с			24	VI білос хвост
Відзначаємо дерев					
ср м. луг					
пол. я. 20					
пол. я. 20					
р-н мисливського					

Порядковий номер дерева	Порода	Ступінь товщини стовбурів, см			Категорія стану дерева, підстава відбору для рубки
		ділові	напівділові	дров'яні	
1	с				Верх кор
2	с				Верх кор
3	с				Верх кор
4	с				Верх кор
5	с				Верх кор
6	с				Верх кор
7	с				Верх кор
8	с				Верх кор
9	с				Верх кор
10	с				Верх кор
11	с				Верх кор
12	с				Верх кор
13	с				Верх кор
14	с				Верх кор
15	с				Верх кор
16	с				Верх кор
17	с				Верх кор
18	с				Верх кор
Відзначаємо дерев					
ср м. луг					
пол. я. 20					
пол. я. 20					
р-н мисливського					

Відзначаємо А.Ю.

Відзначаємо І.М.

Відзначаємо А.Ю.

Відзначаємо І.Б.

04.01.2022р

НУМЕРАЦІЙНА ВІДОМІСТЬ ДЕРЕВ, №1
призначених для вибіркової санітарної рубки
Житомирська
ДП " Лугинське ЛГ"

Лісництво Лугинське

урочище _____

квартал № 111 виділ № 15

ділянка № _____ площа 1,2 га

Порядковий номер дерева	Порода	Ступінь товщини стовбурів, см			Категорія стану дерева, підстава відбору для рубки
		ділові	напівділові	дров'яні	
1	С			24	VI білос. хвост
2	С			28	VI білос. хвост
3	С			24	VI білос. хвост
4	С		32		VI білос. хвост
5	С			36	VI білос. хвост
6	С			32	VI білос. хвост
7	С			24	VI білос. хвост
8	С			24	V хвост рудий
9	С		24		V хвост рудий
10	С		24		VI білос. хвост
11	С			36	VI білос. хвост
12	С		32		VI білос. хвост
13	С			28	VI білос. хвост
14	С			24	VI білос. хвост
15	С		32		VI білос. хвост
16	С			44	VI білос. хвост
17	С			36	VI білос. хвост
Сінадрити дерев					
пос. лісного					
пос. лісного					
р-н лісництва					
ст. м. м.м.					

Порядковий номер дерева	Порода	Ступінь товщини стовбурів, см			Категорія стану дерева, підстава відбору для рубки
		ділові	напівділові	дров'яні	
1	С				VI білос. хвост
2	С				VI білос. хвост
3	С				VI білос. хвост
4	С				VI білос. хвост
5	С				VI білос. хвост
6	С				VI білос. хвост
7	С				VI білос. хвост
8	С				VI білос. хвост
9	С				VI білос. хвост
10	С				VI білос. хвост
11	С				VI білос. хвост
12	С				VI білос. хвост
13	С				VI білос. хвост
14	С				VI білос. хвост
15	С				VI білос. хвост
16	С				VI білос. хвост
17	С				VI білос. хвост
Бухарук А.Ю					
Чирков І.М					
Дігубський В.В					
Куценко А.Ю					
05.01.2022					

ДП "Лугинське ЛГ"

Лузинська

урочище _____

114

16

1

0,5

ra

[illegible]

Порядковий номер дерева	Порода	Ступінь товщини стовбурів, см			Категорія стану дерева, підстава відбору для рубки
		ділові	напівділові	дров'яні	
1					
2					
3					
4					
5					
6					
7					
8					
9					
10					
11					
12					
13					
14					
15					
16					
17					
18					
19					
20					
21					
22					
23					
24					
25					
26					
27					
28					
29					
30					
31					
32					
33					
34					
35					
36					
37					
38					
39					
40					
41					
42					
43					
44					
45					
46					
47					
48					
49					
50					
51					
52					
53					
54					
55					
56					
57					
58					
59					
60					
61					
62					
63					
64					
65					
66					
67					
68					
69					
70					
71					
72					
73					
74					
75					
76					
77					
78					
79					
80					
81					
82					
83					
84					
85					
86					
87					
88					
89					
90					
91					
92					
93					
94					
95					
96					
97					
98					
99					
100					
101					
102					
103					
104					
105					
106					
107					
108					
109					
110					
111					
112					
113					
114					
115					
116					
117					
118					
119					
120					
121					
122					
123					