

КНИГА
динаміки осередку шкідників
і хвороб лісу

Фр. Дугинський лісгосп

Розпочата "01" 01 2021 р.

Закінчена " " 202 р.

8.7.2

Копия альбома
Бориса Г. Г.
Бориса Г. Г.
Бориса Г. Г. 238

Алб. альбом

Детские	12-16	10г + 6г	Всех. сгор. 2	1.4	альбом
	14-8	10г + 6г + 0.5	-	2.0	сгор.
	14-26	10г 16г	-	3.6	сгор.
	16-16	8г 26г	-	2.5	сгор.
	17-9	8г 26г	-	0.9	сгор.
	21-2	9г 16г	-	8.0	сгор.
	22-1	10г + 6г	-	3.0	сгор.
Взрослые	12-16	8г 26г + 6г	-	1.1	сгор.
	14-7	4г 16г 26г	-	0.5	сгор.
	14-12	10г + 6г	-	4.4	сгор.
	15-42	5г 16г 16г	-	0.5	сгор.
	16-12	4г 16г 16г	-	4.7	сгор.
	16-24	4г 16г 16г	-	8.6	сгор.
	17-14	10г + 6г	-	1.5	сгор.
	17-25	10г + 6г	-	3.7	сгор.
	56-28	10г	-	4.1	сгор.
	59-41	10г + 6г + 16г	-	11.6	сгор.
	60-42	10г + 6г	-	2.1	сгор.
	61-9	10г + 6г	-	1.5	сгор.
	62-11	10г	-	0.9	сгор.
	63-10	10г + 6г + 16г	-	3.1	сгор.
	64-24	10г + 6г	-	0.8	сгор.
	65-25	10г + 6г + 16г	-	5.5	сгор.
	66-32	10г + 6г + 16г	-	5.6	сгор.

Общая сумма 29.10.2021 году

СРБ - 1.4

СРБ - 2.0

СРБ - 3.6

СРБ - 2.5

СРБ - 0.9

СРБ - 8.0

СРБ - 3.0

СРБ - 1.1

СРБ - 0.5

СРБ - 4.4

СРБ - 0.5

СРБ - 4.7

СРБ - 8.6

СРБ - 1.5

СРБ - 3.7

СРБ - 4.1

СРБ - 11.6

СРБ - 2.1

СРБ - 1.5

СРБ - 0.9

СРБ - 3.1

СРБ - 0.8

СРБ - 5.5

СРБ - 5.6

Акт
поточного лісопатологічного обстеження

29 жовтня 2021 року

смт. Лугини

Мною, провідним інженером-лісопатологом ДСЛП "Вінницялісозахист" Каменчуком А.М., згідно листа від ДП «Лугинський лісгосп» № 2495 від 26.10.2021р. за участю: головного лісничого ДП «Лугинський лісгосп» Угнівого В.В., провідного інженера ОЗЛ ДП «Лугинський лісгосп» Бовсунівського В.В., в присутності посадових осіб Липницького та Радогощанського лісництв в період з 28.10.2021р по 29.10.2021р. проведено поточне лісопатологічне обстеження насаджень, які перебувають у постійному користуванні ДП «Лугинський лісгосп».

В результаті обстеження встановлено наступне:

Липницьке лісництво – обстежено лісові насадження в наступних кварталах: 12,14,16,17,21,22.

Обстежена площа – 31,4 га

Заходи, що проєктуються даним лісопатологічним обстеженням наступні:

- Проведення санітарних рубань вибіркових – 31,4 га.

По причинах розладнання:

- Верхівковий короїд середнього ступеня – 27,5 га.
- Верхівковий короїд сильного ступеня – 3,9 га.

Радогощанське лісництво – обстежено лісові насадження в наступних кварталах: 12,14,15,16,17,21,22,25,28,30,37,38,42,56,59,60,65,66.

Обстежена площа – 127,3 га

Заходи, що проєктуються даним лісопатологічним обстеженням наступні:

- Проведення санітарних рубань вибіркових – 127,3 га.

По причинах розладнання:

- Верхівковий короїд слабого ступеня – 41,3 га.
- Верхівковий короїд середнього ступеня – 15,9 га.
- Низова пожежа слабого ступеня – 70,1 га.

Всього обстежена площа по ДП «Лугинський лісгосп» складає 158,7 га.

Даним обстеженням рекомендовано провести:

СРВ – 158,7 га

По причинах розладнання в загальному:

- Верхівковий короїд слабого ступеня – 41,3 га.
- Верхівковий короїд середнього ступеня – 43,4 га.
- Верхівковий короїд сильного ступеня – 3,9 га.
- Низова пожежа слабого ступеня – 70,1 га.

Лісопатологічна характеристика обстежених насаджень:

Насадження, що потребують проведення санітарного рубання вибіркового:

- характеризуються частковим всиханням деревостану сильного, середнього та слабкого характеру. Насадження на обстеженій площі пошкоджені пожежами 2020 року. Висота нагару коливається в межах 0,5 - 2,0 м, відбувся підпал кореневої шийки стовбурів дерев, підпал кореневих лап, вигорання лісової підстилки. Всихання поодинокі, групові та подекуди куртинні. Це в основному змішані насадження, в яких листяні породи пошкоджені частково.

Переважаючими видами стовбурових шкідників в соснових насадженнях є короїд вершинний, лубоїд сосновий малий та великий. Враховуючи біологію даних шкідників відповідно тип всихання – вершинний. Разом з тим незначна частина сухостійних дерев породи сосна відпрацьована короїдом шести зубим, переважна кількість дерев, що відноситься до сухостою минулих років - стовбуровими шкідниками родин златок, в незначному відсотку – представниками родин вусачів. Деревя листяних порід характеризується змішаним характером всихання – переважно поодинокі та групові (групи невеликі 5-6 дерев). Основними патологіями, що призводять до всихання листяних порід є кореневі та стовбурні гнилі, бактеріальна водянка, трутовики - березова губка, трутовик несправжній дубовий, несправжній осиковий, тощо. Сухостійні та всихаючі дерева характеризується наявністю плодівих тіл трутовиків, відшаруванням кори стовбурів, виходом гнилей назовні як в комлевих так і в середніх частинах стовбурів.

Відомість поточного лісопатологічного обстеження додається.

Таксаційні характеристики обстежених насаджень та запаси деревини внесені у журнал поточного лісопатологічного обстеження використовувалися згідно матеріалів лісовпорядкування 2018 року.


Під час проведення даного обстеження лісовій охороні ДП «Лугинський лісгосп» надавалась консультативна допомога з питань лісозахисту.

Рекомендації:

1. З метою недопущення появи та розповсюдження стовбурових шкідників та збереження технічних якостей деревини рубки поліпшення санітарного стану лісів рекомендується провести в максимально стислі терміни.
2. Рубки провести згідно Санітарних правил в лісах України (в редакції постанови Кабінету Міністрів України від 12 грудня 2020 р. № 1224).
3. Порубкові залишки рекомендується спалювати (або подрібнювати з рівномірним розкиданням по площі) одночасно із заготівлею, для недопущення розвитку осередків стовбурних шкідників.
4. Виявлені даним обстеженням осередки шкідників і хвороб поставити на облік.
5. При виявленні та не визначенні осередків шкідників/хвороб лісових насаджень терміново і в повному обсязі інформувати Житомирське ОУЛМГ та ДСЛП «Вінницялісозахист».

Обстеження провів:

Провідний інженер - лісопатолог
ДСЛП "Вінницялісозахист"



А.М. Каменчук

За участі:

Головний лісничий
ДП «Лугинський лісгосп»

В.В. Угнівий

Провідний інженер ОЗЛ
ДП «Лугинський лісгосп»

В.В. Бовсунівський



ПЕРЕЛІК
заходів з поліпшення санітарного стану лісів на 2021 рік
ДП "Лугинський лісгосп" Житомирська область


Лісництво (урочище)	Номер кварталу	Номер виділу	Площа виділу, гектарів	Номер підвиділу	Площа підвиділу, гектарів		Коротка таксійна характеристика насаджень відповідно до матеріалів лісовпорядкування								Категорія захисності	Вид запланованих заходів	Причини призначення заходів	Орієнтовний запас деревини, що підлягає вирубуванню, куб. м на 1 гектар	Наявність рослин і тварин, занесених до Червоної книги України
					загальна	у тому числі площа, можлива для експлуатації	склад	вік, років	повнота	бонітет	середня висота, м	середній діаметр, см	запас деревостану, куб. метрів на 1 гектар						
1	2	3	4	5	6	7	8	9	10	11	12	13	14	15	16	17	18	19	
Липницьке	12	16	1,4		1,4	1,4	10Сз+Бп	71	0,60	1	22	30	280	4	СРВ	Верхівковий короїд	40	Немає	
Липницьке	14	8	22,8	2	2,0	2,0	10Сз+Бп+Сб	71	0,70	2	19	26	260	4	СРВ	Верхівковий короїд	30	Немає	
Липницьке	14	26	8,6		8,6	8,6	9Сз1Бп	71	0,70	1	22	28	300	4	СРВ	Верхівковий короїд	30	Немає	
Липницьке	16	16	39,8	1	2,5	2,5	8Сз2Бп	71	0,70	1	22	30	270	4	СРВ	Верхівковий короїд	40	Немає	
Липницьке	17	9	5,9		5,9	5,9	8Сз2Бп	71	0,70	2	21	28	250	4	СРВ	Верхівковий короїд	30	Немає	
Липницьке	21	7	30,4	1	8,0	8,0	9Сз1Бп	66	0,80	1	22	28	360	4	СРВ	Верхівковий короїд	30	Немає	
Липницьке	22	1	24,3	6	3,0	3,0	10Сз+Бп	66	0,70	2	20	28	280	4	СРВ	Верхівковий короїд	30	Немає	
Разом СРВ					31,4	31,4													
Радогошанське	12	7	1,3		1,3	1,3	8Сз2Бп	60	0,70	1А	24	26	300	4	СРВ	Рухлива низова пожежа	10	Немає	
Радогошанське	12	14	1,7		1,7	1,7	8Сз2Бп+Дз	66	0,60	1	24	26	260	4	СРВ	Рухлива низова пожежа	10	Немає	
Радогошанське	12	16	1,1		1,1	1,1	8Сз2Бп+Дз	59	0,60	1А	24	26	270	4	СРВ	Верхівковий короїд	10	Немає	
Радогошанське	14	7	0,5		0,5	0,5	4Сз3Бп2Дз1Ос	76	0,50	1	26	32	220	4	СРВ	Верхівковий короїд	10	Немає	
Радогошанське	14	12	1,4		1,4	1,4	10Сз+Бп	76	0,50	1А	27	36	300	4	СРВ	Верхівковий короїд	15	Немає	
Радогошанське	15	47	2,5		2,5	2,5	5Сз4Бп1Дз+Ос	71	0,70	1А	27	32	310	4	СРВ	Верхівковий короїд	15	Немає	
Радогошанське	16	12	4,7		4,7	4,7	4Сз4Бп1Дз1Ос	71	0,60	1	25	28	240	4	СРВ	Верхівковий короїд	10	Немає	
Радогошанське	16	24	8,6		8,6	8,6	4Сз3Бп2Ос1Дз	66	0,60	1А	26	28	250	4	СРВ	Верхівковий короїд	10	Немає	
Радогошанське	17	24	3,2	2	2,5	2,5	10Сз+Бп	72	0,80	1	25	32	440	4	СРВ	Верхівковий короїд	20	Немає	
Радогошанське	17	25	4,7	2	3,7	3,7	10Сз+Бп	61	0,80	1А	26	26	460	4	СРВ	Верхівковий короїд	20	Немає	
Радогошанське	21	16	2,9		2,9	2,9	3Сз3Яле3Бп1Ос+Дз	50	0,60	1А	23	26	260	4	СРВ	Рухлива низова пожежа	10	Немає	
Радогошанське	21	21	0,8		0,8	0,8	4Сз1Дз3Влч2Бп	80	0,60	1	27	32	250	4	СРВ	Рухлива низова пожежа	10	Немає	
Радогошанське	22	17	0,6		0,6	0,6	10Сз	80	0,60	1А	28	36	380	4	СРВ	Рухлива низова пожежа	15	Немає	
Радогошанське	25	22	1,3		1,3	1,3	6Сз1Бп2Влч1Ос+Дз	57	0,60	1А	24	32	260	4	СРВ	Рухлива низова пожежа	10	Немає	
Радогошанське	25	28	4,9		4,9	4,9	10Сз+Бп+Ос	53	0,80	1Б	25	26	430	4	СРВ	Рухлива низова пожежа	20	Немає	
Радогошанське	25	34	0,7		0,7	0,7	6Сз4Влч+Бп	634	0,70	1А	26	28	360	4	СРВ	Рухлива низова пожежа	15	Немає	
Радогошанське	28	23	1,1		1,1	1,1	9Сз1Бп	66	0,70	1А	26	28	360	4	СРВ	Рухлива низова пожежа	15	Немає	
Радогошанське	30	8	2,8		2,8	2,8	9Сз1Бп+Ос+Дз	32	0,70	1А	16	20	190	4	СРВ	Рухлива низова пожежа	10	Немає	
Радогошанське	30	19	0,5		0,5	0,5	10Сз+Дз+Гз	78	0,50	1А	28	36	320	4	СРВ	Рухлива низова пожежа	15	Немає	
Радогошанське	30	29	0,4		0,4	0,4	10Сз	81	0,60	1	26	36	340	4	СРВ	Рухлива низова пожежа	15	Немає	
Радогошанське	37	5	31,0	2	30,1	30,1	8Сз2Бп	58	0,70	1А	25	28	320	4	СРВ	Рухлива низова пожежа	15	Немає	
Радогошанське	38	4	6,7	2	5,7	5,7	7Сз2Бп1Дз+Ос	66	0,60	1А	26	26	260	4	СРВ	Рухлива низова пожежа	10	Немає	
Радогошанське	38	5	3,6		3,6	3,6	9Сз1Бп+Дз	57	0,80	1	21	24	310	4	СРВ	Рухлива низова пожежа	15	Немає	
Радогошанське	38	24	1,9		1,9	1,9	9Сз1Бп+Дз	66	0,80	1А	25	28	390	4	СРВ	Рухлива низова пожежа	20	Немає	
Радогошанське	42	12	9,8		9,8	9,8	7Сз2Бп1Дз+Ос	71	0,60	1А	26	26	270	4	СРВ	Рухлива низова пожежа	10	Немає	
Радогошанське	56	28	1,1		1,1	1,1	10Сз	71	0,60	1А	26	26	340	3	СРВ	Верхівковий короїд	15	Немає	
Радогошанське	59	41	11,6		11,6	11,6	10Сз+Бп+Дз+Ос	66	0,80	1	23	26	390	4	СРВ	Верхівковий короїд	20	Немає	
Радогошанське	60	47	2,1		2,1	2,1	10Сз+Бп	81	0,60	1	27	36	360	3	СРВ	Верхівковий короїд	20	Немає	
Радогошанське	65	9	1,5		1,5	1,5	10Сз+Бп	66	0,70	1А	26	28	400	4	СРВ	Верхівковий короїд	20	Немає	
Радогошанське	65	11	0,9		0,9	0,9	10Сз	91	0,60	1	26	36	340	4	СРВ	Верхівковий короїд	35	Немає	
Радогошанське	65	19	3,1		3,1	3,1	10Сз+Бп+Влч	71	0,60	1А	26	32	340	4	СРВ	Верхівковий короїд	35	Немає	
Радогошанське	65	24	0,8		0,8	0,8	10Сз+Бп	71	0,60	1	25	32	330	3	СРВ	Верхівковий короїд	35	Немає	

1	2	3	4	5	6	7	8	9	10	11	12	13	14	15	16	17	18	19
Радогошанське	65	25	5,5		5,5	5,5	6СзЗБпІВдч	81	0,60	1	27	36	280	3	СРВ	Верхівковий короїд	30	Немає
Радогошанське	66	37	5,6		5,6	5,6	10Сз*Бп*Ядс	60	0,70	1А	24	26	360	3	СРВ	Верхівковий короїд	35	Немає
Разом СРВ					127,3	127,3												
Разом по лісгоспу СРВ					158,7	158,7												

29 жовтня 2021 р Директор ДП "Лугинський лісгосп"

Ч. Васюхник

Ю.О. Васюхник



НУМЕРАЦІЙНА ВІДОМІСТЬ ДЕРЕВ, призначених для вибіркової санітарної рубки

№ 1

(Автономна Республіка Крим, область)

(найменування власника лісів, постійного лісокористувача)

Лісництво Алешкоєвське

уруччизе

квартал № 12 виділ № 16

ділянка № _____ площа 94 га

Порядковий номер дерева	Порода	Ступінь товщини стовбурів, см			Категорія стану дерева, підстава відбору для рубки
		ділові	напівділові	дров'яні	
1	С	28			IV ХВ СВІТ. - ХВ
2	С		24		IV ХВ ХСВІТ. - ХВ
3	С	24			IV ХВ ХСВІТ. - ХВ
4	С	28			IV ХВ ХСВІТ. - ХВ
5	С	36			IV ХВ ХСВІТ. - ХВ
6	С	24			IV ХВ СВІТ. - ХВ
7	С	24			IV ХВ СВІТ. - ХВ
8	С	28			IV ХВ СВІТ. - ХВ
9	С		32		IV ХВ СВІТ. - ХВ
10	С	24			IV ХВ СВІТ. - ХВ
11	С	28			IV ХВ СВІТ. - ХВ
12	С		32		IV ХВ СВІТ. - ХВ
13	С	24			IV ХВ СВІТ. - ХВ
14	С	28			IV ХВ СВІТ. - ХВ
15	С	24			IV ХВ СВІТ. - ХВ
16	С		32		IV ХВ СВІТ. - ХВ
17	С		28		IV ХВ СВІТ. - ХВ
18	С	24			IV ХВ СВІТ. - ХВ
19	С		28		IV ХВ СВІТ. - ХВ
20	С	28			IV ХВ СВІТ. - ХВ
21	С	24			IV ХВ СВІТ. - ХВ
22	С	36			IV ХВ СВІТ. - ХВ
23	С	24			IV ХВ СВІТ. - ХВ
24	С	28			IV ХВ СВІТ. - ХВ
25	С		32		IV ХВ СВІТ. - ХВ
26	С	24			IV ХВ СВІТ. - ХВ
27	С	28			IV ХВ СВІТ. - ХВ
28	С	24			IV ХВ СВІТ. - ХВ
29	С	36			IV ХВ СВІТ. - ХВ
30	С		28		IV ХВ ХСВІТ. - ХВ
31	С	24			IV ХВ ХСВІТ. - ХВ
32	С	24			IV ХВ СВІТ. - ХВ
33	С		28		IV ХВ СВІТ. - ХВ
34	С	24			IV ХВ СВІТ. - ХВ
35	С	40			IV ХВ СВІТ. - ХВ
36	С	24			IV ХВ СВІТ. - ХВ
37	С		28		IV ХВ ХСВІТ. - ХВ

Порядковий номер дерева	Порода	Ступінь товщини стовбурів, см			Категорія стану дерева, підстава відбору для рубки
		ділові	напівділові	дров'яні	
38	С	24			IV ХВ СВІТ. - ХВ
39	С		28		IV ХВ ХСВІТ. - ХВ
40	С	24			IV ХВ СВІТ. - ХВ
41	С	28			IV ХВ СВІТ. - ХВ
42	С	24			IV ХВ СВІТ. - ХВ
43	С	28			IV ХВ СВІТ. - ХВ
44	С	24			IV ХВ СВІТ. - ХВ
45	С		28		IV ХВ ХСВІТ. - ХВ
46	С	24			IV ХВ СВІТ. - ХВ
47	С	32			IV ХВ СВІТ. - ХВ
48	С		28		IV ХВ ХСВІТ. - ХВ
49	С	24			IV ХВ СВІТ. - ХВ
50	С	28			IV ХВ СВІТ. - ХВ
51	С	24			IV ХВ СВІТ. - ХВ
52	С	24			IV ХВ СВІТ. - ХВ
53	С	28			IV ХВ СВІТ. - ХВ
54	С	32			IV ХВ СВІТ. - ХВ
55	С	24			IV ХВ СВІТ. - ХВ
56	С	24			IV ХВ СВІТ. - ХВ
57	С	24			IV ХВ СВІТ. - ХВ
58	С	28			IV ХВ СВІТ. - ХВ
59	С	24			IV ХВ СВІТ. - ХВ
60	С	24			IV ХВ СВІТ. - ХВ
61	С	28			IV ХВ СВІТ. - ХВ
62	С	24			IV ХВ СВІТ. - ХВ
63	С		24		IV ХВ ХСВІТ. - ХВ
64	С	24			IV ХВ СВІТ. - ХВ
65	С	28			IV ХВ ХСВІТ. - ХВ
66	С	24			IV ХВ ХСВІТ. - ХВ
67	С		24		IV ХВ СВІТ. - ХВ
68	С	28			IV ХВ ХСВІТ. - ХВ
69	С	32			IV ХВ СВІТ. - ХВ
70	С	24			IV ХВ СВІТ. - ХВ
71	С	24			IV ХВ СВІТ. - ХВ
72	С	32			IV ХВ СВІТ. - ХВ
73	С		24		IV ХВ СВІТ. - ХВ
74	С	24			IV ХВ СВІТ. - ХВ

Порядковий номер дерева	Порода	Ступінь товщини стовбурів, см			Категорія стану дерева, підстава відбору для рубки
		ділові	напівділові	дров'яні	
75	С		24		ІІІ кл. КСОВІ. КС
76	С	28			ІІІ кл. СОВІ. КС
77	С		24		ІІІ кл. КСОВІ. КС
78	С	28			ІІІ кл. СОВІ. КС
79	С	24			ІІІ кл. СОВІ. КС
80	С	28			ІІІ кл. СОВІ. КС
81	С		24		ІІІ кл. СОВІ. КС
82	С	28			ІІІ кл. СОВІ. КС
83	С	28			ІІІ кл. СОВІ. КС
84	С	28			ІІІ кл. СОВІ. КС
85	С		36		ІІІ кл. КСОВІ. КС
86	Всього: 85 (всього 07 м. від 89 до 95)				
87					
88	пем. н. 2010 / Фрогуні В. А.				
89	Кот. Б. 1/2 / Кудинський Р. П.				
90	М/ІІІ кл. / Кудинський Р. П.				
91					
92	08. 11. 2011 р				
93					
94					
95					
96					
97					
98					
99					
100					
101					
102					
103					
104					
105					
106					
107					
108					
109					

Порядковий номер дерева	Порода	Ступінь товщини стовбурів, см			Категорія стану дерева, підстава відбору
		ділові	напівділові	дров'яні	
110					
111					
112					
113					
114					
115					
116					
117					
118					
119					
120					
121					
122					
123					
124					
125					
126					
127					
128					
129					
130					
131					
132					
133					
134					
135					
136					
137					
138					
139					
140					
141					
142					
143					
144					

Всього пронумеровано дерев:

(кількість словами)

Нумерацію і перелік провели:

(посада)

(підпис)

(ініціали та прізвище)

(посада)

(підпис)

(ініціали та прізвище)

(посада)

(підпис)

(ініціали та прізвище)

08 11 2011 року

НУМЕРАЦІЙНА ВІДОМІСТЬ ДЕРЕВ, призначених для вибіркової санітарної рубки

Хмельницька обл.

(Автономна Республіка Крим, область)

ФП "Душенківський лісгосп"

(найменування власника лісів, постійного лісокористувача)

Лісництво Хмельницьке

квартал № 14

виділ № 812

урочище

ділянка №

площа 2,0 га

Порядковий номер дерева	Порода	Ступінь товщини стовбурів, см			Категорія стану дерева, підстава відбору для рубки
		ділові	напівділові	дров'яні	
1	С	24			14 кв. квб. - 20
2	С	28			10 кв. квб. - 20
3	С	32			10 кв. квб. - 20
4	С	24			14 кв. квб. - 20
5	С	28			10 кв. квб. - 20
6	С		28		10 кв. квб. - 20
7	С	24			14 кв. квб. - 20
8	С	24			10 кв. квб. - 20
9	С	28			10 кв. квб. - 20
10	С	24			10 кв. квб. - 20
11	С	32			10 кв. квб. - 20
12	С	24			14 кв. квб. - 20
13	С	28			10 кв. квб. - 20
14	С	24			10 кв. квб. - 20
15	С	32			10 кв. квб. - 20
16	С	28			14 кв. квб. - 20
17	С	24			10 кв. квб. - 20
18	С	28			14 кв. квб. - 20
19	С		24		14 кв. квб. - 20
20	С		24		14 кв. квб. - 20
21	Всього: 60 штук дерев				
22					
23	кв. квб.	н/з			н/з квб. квб. - 20
24	кв. квб.	н/з			н/з квб. квб. - 20
25	кв. квб.	н/з			н/з квб. квб. - 20
26					
27	од. 14 квб. - 20				
28					
29					
30					
31					
32					
33					
34					
35					
36					
37					

Порядковий номер дерева	Порода	Ступінь товщини стовбурів, см			Категорія стану дерева, підстава відбору для рубки
		ділові	напівділові	дров'яні	
38					
39					
40					
41					
42					
43					
44					
45					
46					
47					
48					
49					
50					
51					
52					
53					
54					
55					
56					
57					
58					
59					
60	С. Я.				
61	Біберсв. квб.				
62	Гудзів. квб.				
63					
64					
65					
66					
67					
68					
69					
70					
71					
72					
73					
74					

НУМЕРАЦІЙНА ВІДОМІСТЬ ДЕРЕВ, № 1 призначених для вибіркової санітарної рубки

Нічипорук О.В.

(Автономна Республіка Крим, область)

ФП "Державний лісгосп"

(найменування власника лісів, постійного лісокористувача)

Лісництво *Симонівське*

квартал № *14*

виділ № *26*

урочище _____

ділянка № _____

площа *9,6* га

Порядковий номер дерева	Порода	Ступінь товщини стовбурів, см			Категорія стану дерева, підстава відбору для рубки
		ділові	напівділові	дров'яні	
1	C	24			IV хб. мості - ян
2	C	24			IV хб. мості - ян
3	C	24			IV хб. мості - ян
4	C	24			IV хб. мості - ян
5	C	24			IV хб. мості - ян
6	C	28			IV хб. мості - ян
7	C	28			IV хб. мості - ян
8	C	28			IV хб. мості - ян
9	C	28			IV хб. мості - ян
10	C	32			IV хб. мості - ян
11	C	32			IV хб. мості - ян
12	C	32			IV хб. мості - ян
13	C	32			IV хб. мості - ян
14	C	32			IV хб. мості - ян
15	C	36			IV хб. мості - ян
16	C	36			IV хб. мості - ян
17	C	36			IV хб. мості - ян
18	C	40			IV хб. мості - ян
19	C		32		IV хб. мості - ян
20	C	24			IV хб. мості - ян
21	C	24			IV хб. мості - ян
22	C	24			IV хб. мості - ян
23	C	24			IV хб. мості - ян
24	C	28			IV хб. мості - ян
25	C	28			IV хб. мості - ян
26	C	28			IV хб. мості - ян
27	C	28			IV хб. мості - ян
28	C	28			IV хб. мості - ян
29	C	32			IV хб. мості - ян
30	C	32			IV хб. мості - ян
31	C	32			IV хб. мості - ян
32	C	32			IV хб. мості - ян
33	C	36			IV хб. мості - ян
34	C	36			IV хб. мості - ян
35	C	36			IV хб. мості - ян
36	C	36			IV хб. мості - ян
37	C	36			IV хб. мості - ян

Порядковий номер дерева	Порода	Ступінь товщини стовбурів, см			Категорія стану дерева, підстава відбору для рубки
		ділові	напівділові	дров'яні	
38	C	24			IV хб. мості - ян
39	C	24			IV хб. мості - ян
40	C	24			IV хб. мості - ян
41	C	24			IV хб. мості - ян
42	C	28			IV хб. мості - ян
43	C	28			IV хб. мості - ян
44	C	28			IV хб. мості - ян
45	C	28			IV хб. мості - ян
46	C	28			IV хб. мості - ян
47	C	32			IV хб. мості - ян
48	C	32			IV хб. мості - ян
49	C	32			IV хб. мості - ян
50	C	32			IV хб. мості - ян
51	C	36			IV хб. мості - ян
52	C	36			IV хб. мості - ян
53	C	36			IV хб. мості - ян
54	C	40			IV хб. мості - ян
55	C		28		IV хб. мості - ян
56	C	24			IV хб. мості - ян
57	C	24			IV хб. мості - ян
58	C	24			IV хб. мості - ян
59	C	24			IV хб. мості - ян
60	C	24			IV хб. мості - ян
61	C	24			IV хб. мості - ян
62	C	28			IV хб. мості - ян
63	C	28			IV хб. мості - ян
64	C	28			IV хб. мості - ян
65	C	28			IV хб. мості - ян
66	C	28			IV хб. мості - ян
67	C	32			IV хб. мості - ян
68	C	32			IV хб. мості - ян
69	C	32			IV хб. мості - ян
70	C	32			IV хб. мості - ян
71	C	32			IV хб. мості - ян
72	C	32			IV хб. мості - ян
73	C	32			IV хб. мості - ян
74	C	32			IV хб. мості - ян

Порядковий номер дерева	Порода	Ступінь товщини ствобурів, см			Категорія стану дерева, підстава відбору для рубки
		ділові	напівділові	дров'яні	
75	C	36			IV ш. коти - ял
76	C	36			IV ш. коти - ял
77	C	36			IV ш. коти - ял
78	C	36			IV ш. коти - ял
79	C	36			IV ш. коти - ял
80	C	36			IV ш. коти - ял
81	C	40			IV ш. коти - ял
82	C		24		IV ш. коти - ял
83	C	24			IV ш. коти - ял
84	C	24			IV ш. коти - ял
85	C	24			IV ш. коти - ял
86	C	24			IV ш. коти - ял
87	C	24			IV ш. коти - ял
88	C	24			IV ш. коти - ял
89	C	24			IV ш. коти - ял
90	C	28			IV ш. коти - ял
91	C	28			IV ш. коти - ял
92	C	28			IV ш. коти - ял
93	C	28			IV ш. коти - ял
94	C	32			IV ш. коти - ял
95	C	32			IV ш. коти - ял
96	C	32			IV ш. коти - ял
97	C	32			IV ш. коти - ял
98	C	32			IV ш. коти - ял
99	C	32			IV ш. коти - ял
100	C	32			IV ш. коти - ял
101	C	32			IV ш. коти - ял
102	C	32			IV ш. коти - ял
103	C	36			IV ш. коти - ял
104	C	36			IV ш. коти - ял
105	C	36			IV ш. коти - ял
106	C	36			IV ш. коти - ял
107	C	24			IV ш. коти - ял
108	C	24			IV ш. коти - ял
109	C	24			IV ш. коти - ял

Всього пронумеровано дерев:

Нумерацію і перелік провели:

С. М. А.
(посада)
М. Т. В. А.
(посада)
М. А.
(посада)

08 11 2011 року

Порядковий номер дерева	Порода	Ступінь товщини ствобурів, см			Категорія дерева відб.
		ділові	напівділові	дров'яні	
110	C	24			IV ш. коти - ял
111	C	24			IV ш. коти - ял
112	C	28			IV ш. коти - ял
113	C	28			IV ш. коти - ял
114	C	28			IV ш. коти - ял
115	C	28			IV ш. коти - ял
116	C	32			IV ш. коти - ял
117	C	32			IV ш. коти - ял
118	C	32			IV ш. коти - ял
119	C	32			IV ш. коти - ял
120	C	36			IV ш. коти - ял
121	C	36			IV ш. коти - ял
122	C	36			IV ш. коти - ял
123	C	36			IV ш. коти - ял
124	C	36			IV ш. коти - ял
125	C		24		IV ш. коти - ял
126	C	24			IV ш. коти - ял
127	C	24			IV ш. коти - ял
128	C	24			IV ш. коти - ял
129	C	24			IV ш. коти - ял
130	C	28			IV ш. коти - ял
131	C	28			IV ш. коти - ял
132	C	28			IV ш. коти - ял
133	C	28			IV ш. коти - ял
134	C	32			IV ш. коти - ял
135	C	32			IV ш. коти - ял
136	C	32			IV ш. коти - ял
137	C	32			IV ш. коти - ял
138	C	36			IV ш. коти - ял
139	C	36			IV ш. коти - ял
140	C	36			IV ш. коти - ял
141	C	36			IV ш. коти - ял
142	C	36			IV ш. коти - ял
143	C	28			IV ш. коти - ял
144	C	28			IV ш. коти - ял

145: C - 32
146: C - 32 (кількість словами)

Бобичевський М. П.
(підпис) (ініціали та прізвище)
М. П.
(підпис) (ініціали та прізвище)
Підсмак Р. Р.
(підпис) (ініціали та прізвище)

НУМЕРАЦІЙНА ВІДОМІСТЬ ДЕРЕВ, призначених для вибіркової санітарної рубки

(Автономна Республіка Крим, область)

(найменування власника лісів, постійного лісокористувача)

Лісництво Кітківський

урочище

квартал № 16

виділ № 16

ділянка № 1

площа 1,5 га

Порядковий номер дерева	Порода	Ступінь товщини стовбурів, см			Категорія стану дерева, підстава відбору для рубки
		ділові	напівділові	дров'яні	
1	С	28			IV кл. світ. хв.
2	С	36			IV кл. світ. хв.
3	С	32			IV кл. світ. хв.
4	С	24			IV кл. світ. хв.
5	С	28			IV кл. світ. хв.
6	С	40			IV кл. світ. хв.
7	С	24			IV кл. світ. хв.
8	С	28			IV кл. світ. хв.
9	С	36			IV кл. світ. хв.
10	С	24			IV кл. світ. хв.
11	С	40			IV кл. світ. хв.
12	С	40			IV кл. світ. хв.
13	С	32			IV кл. світ. хв.
14	С			32	V кл. луга
15	С	28			IV кл. світ. хв.
16	С	24			IV кл. світ. хв.
17	С	32			IV кл. світ. хв.
18	С	36			IV кл. світ. хв.
19	С	24			IV кл. світ. хв.
20	С	28			IV кл. світ. хв.
21	С		32		IV кл. темн. хв.
22	С	40			IV кл. світ. хв.
23	С	24			IV кл. світ. хв.
24	С	40			IV кл. світ. хв.
25	С	28			IV кл. світ. хв.
26	С	24			IV кл. світ. хв.
27	С		36		IV кл. темн. хв.
28	С		36		IV кл. темн. хв.
29	С	28			IV кл. світ. хв.
30	С	24			IV кл. світ. хв.
31	С	40			IV кл. світ. хв.
32	С	28			IV кл. світ. хв.
33	С		32		IV кл. темн. хв.
34	С	28			IV кл. світ. хв.
35	С	24			IV кл. світ. хв.
36	С	28			IV кл. світ. хв.
37	С	40			IV кл. світ. хв.

Порядковий номер дерева	Порода	Ступінь товщини стовбурів, см			Категорія стану дерева, підстава відбору для рубки
		ділові	напівділові	дров'яні	
38	С	24			IV кл. світ. хв.
39	С	36			IV кл. світ. хв.
40	С	24			IV кл. світ. хв.
41	С	32			IV кл. світ. хв.
42	С	28			IV кл. світ. хв.
43	С	24			IV кл. світ. хв.
44	С		40		IV кл. темн. хв.
45	С	24			IV кл. світ. хв.
46	С	28			IV кл. світ. хв.
47	С		24		IV кл. темн. хв.
48	С	32			IV кл. світ. хв.
49	С			24	V кл. луга
50	С	28			IV кл. світ. хв.
51	С		24		IV кл. темн. хв.
52	С		32		IV кл. темн. хв.
53	С	24			IV кл. світ. хв.
54	С	36			IV кл. світ. хв.
55	С		32		IV кл. темн. хв.
56	С	32			IV кл. світ. хв.
57	С	36			IV кл. світ. хв.
58	С	32			IV кл. світ. хв.
59	С	36			IV кл. світ. хв.
60	С	32			IV кл. світ. хв.
61	С		28		IV кл. темн. хв.
62	Всього: 112 шт. темн. хв. 1 шт. дуба				
63					
64	С. н. / місц.	жовт.	Білоусівський Н. П.		
65	жовт. Б. д. н. / місц.	жовт.	Жульєнський С. В.		
66	н. / місц.	жовт.	Гудимов Р. В.		
67					
68	Д. н. / місц.				
69					
70					
71					
72					
73					
74					

НУМЕРАЦІЙНА ВІДОМІСТЬ ДЕРЕВ, призначених для вибіркової санітарної рубки

Житомирська обл.

(Автономна Республіка Крим, область)

Ф.П. Алексанський А.П.

(найменування власника лісів, постійного лісокористувача)

Лісництво Алексанський

урочище

квартал № 22

виділ № 1

ділянка № 6

площа 3,0 га

Порядковий номер дерева	Порода	Ступінь товщини стовбурів, см			Категорія стану дерева, підстава відбору для рубки
		ділові	напівділові	дров'яні	
1	С	24			IV ХВ. СВІТ. ХВ.
2	С	32			IV ХВ. СВІТ. ХВ.
3	С		24		IV ХВ. СВІТ. ХВ.
4	С	24			IV ХВ. СВІТ. ХВ.
5	С		28		IV ХВ. СВІТ. ХВ.
6	С	28			IV ХВ. СВІТ. ХВ.
7	С	32			IV ХВ. СВІТ. ХВ.
8	С	28			IV ХВ. СВІТ. ХВ.
9	С	36			IV ХВ. СВІТ. ХВ.
10	С		24		IV ХВ. СВІТ. ХВ.
11	С	28			IV ХВ. СВІТ. ХВ.
12	С		32		IV ХВ. СВІТ. ХВ.
13	С	24			IV ХВ. СВІТ. ХВ.
14	С	28			IV ХВ. СВІТ. ХВ.
15	С	32			IV ХВ. СВІТ. ХВ.
16	С	24			IV ХВ. СВІТ. ХВ.
17	С		24		IV ХВ. СВІТ. ХВ.
18	С	24			IV ХВ. СВІТ. ХВ.
19	С	32			IV ХВ. СВІТ. ХВ.
20	С	28			IV ХВ. СВІТ. ХВ.
21	С			28	IV ХВ. СВІТ. ХВ.
22	С	24			IV ХВ. СВІТ. ХВ.
23	С	32			IV ХВ. СВІТ. ХВ.
24	С	36			IV ХВ. СВІТ. ХВ.
25	С	24			IV ХВ. СВІТ. ХВ.
26	С		24		IV ХВ. СВІТ. ХВ.
27	С	28			IV ХВ. СВІТ. ХВ.
28	С	24			IV ХВ. СВІТ. ХВ.
29	С	36			IV ХВ. СВІТ. ХВ.
30	С	32			IV ХВ. СВІТ. ХВ.
31	С	24			IV ХВ. СВІТ. ХВ.
32	С	28			IV ХВ. СВІТ. ХВ.
33	С		24		IV ХВ. СВІТ. ХВ.
34	С	24			IV ХВ. СВІТ. ХВ.
35	С	40			IV ХВ. СВІТ. ХВ.
36	С	40			IV ХВ. СВІТ. ХВ.
37	С	28			IV ХВ. СВІТ. ХВ.

Порядковий номер дерева	Порода	Ступінь товщини стовбурів, см			Категорія стану дерева, підстава відбору для рубки
		ділові	напівділові	дров'яні	
38	С	24			IV ХВ. СВІТ. ХВ.
39	С	36			IV ХВ. СВІТ. ХВ.
40	С	24			IV ХВ. СВІТ. ХВ.
41	Всього: сорочі дерева				
42					
43	С. н/м/с/у <u>Борисовський М.П.</u>				
44	ког. віг. <u>Алексанський Р.А.</u>				
45	н/м/с/у <u>Кравчук В.М.</u>				
46					
47	22.11.2017р.				
48					
49					
50					
51					
52					
53					
54					
55					
56					
57					
58					
59					
60					
61					
62					
63					
64					
65					
66					
67					
68					
69					
70					
71					
72					
73					
74					

ДП "Луганське ЛП" (Аеріюна Республіка Крим, область)
(наблюдання власника лісів, постійного лісоторгівця)

КВАНТАН № 54

Exhibit No 30

Справка № 1

площа 8,2 га

08.11.2021p.

Порядковий номер дерева	Порода	Ступінь товщини стовбура, см			Категорія стану дерева, підстава відбору для рубки
		ділові	напівділові	дров'яні	
Р.Т. м/л. 104	Білий	Висоцький	С.А.		
ІНН	031	Ванніков	С.М.		
м-р 104	Білий	Майор	П.С.		

НУМЕРАЦІЙНА ВІДОМІСТЬ ДЕРЕВ, призначених для вибіркової санітарної рубки

Міс. Голішівська
Автономна Республіка Крим, область
ДП „М. Голішівська“ ЛП
(найменування власника лісів, постійного лісокористувача)

Лісництво *Голішівська*

урочище

квартал № *18*

видін № *4*

ділянка №

площа *5,7*

Порядковий номер дерева	Порода	Ступінь товщини стовбура, см			Категорія стану дерева, підстава вибіркової рубки
		ділові	напілділові	дров'яні	
1	Ск		24		Хворя рудо
2	Ск	28			Підгнил. мор. хв.
3	Ск		28		Хворя рудо
4	Ск	32			IV клас хвор. хв.
5	Ск		24		Хворя рудо
6	Ск			28	Відгнил. мор.
7	Ск	24			IV клас хвор. хв.
8	Ск		36		Відгнил. мор.
9	Ск			24	V-II-
10	Ск	28			Хворя хвор. хв.
11	Ск			24	Відгнил. мор.
12	Ск	24			Підгнил. мор. хв.
13	Ск		28		Хворя хвор. хв.
14	Ск	24			IV-III-
15	Ск		24		IV-III-
16	Ск	28			IV-III-
17	Ск			24	IV-III-
18	Ск		24		IV-III-
19	Ск	36			IV-III-
20	Ск			28	Відгнил. мор.
21	Ск	24			Хворя хвор. хв.
22	Ск		28		IV-III-
23	Ск			24	Хворя рудо
24	Ск	28			IV клас хвор. хв.
25	Ск			24	Хворя рудо
26	Ск	24			Відгнил. мор.
27	Ск		32		Хворя рудо
28	Ск		24		V-III-
29	Ск	24			V-III-
30	Ск			24	V-III-
31	Ск			28	V-III-
32	Ск	32			V-III-
33	Ск			24	V-III-
34	Ск		28		V-III-
35	Ск	24			V-III-
36	Ск	28			V-III-
37	Ск		24		V-III-
38	Ск	24			V-III-

Порядковий номер дерева	Порода	Ступінь товщини стовбура, см			Категорія стану дерева, підстава вибіркової рубки
		ділові	напілділові	дров'яні	
39	Ск		28		Відгнил. мор.
40	Ск	24			IV-III-
41	Ск	28			IV-III-
42	Ск			28	Хворя рудо
43	Ск		32		V-III-
44	Ск			24	V-III-
45	Ск	24			Хворя хвор. хв.
46	Ск			36	IV-III-
47	Ск	28			IV-III-
48	Ск		24		IV-III-
49	Ск	24			IV-III-
50	Ск		28		IV-III-
51	Ск	28			IV-III-
52	Ск		24		IV-III-
Всього промарковано					
32 (тридцять два) дерева					
<div> <div> С. М. Міс інш. ОЗЯ М. Міс </div> <div> С. Міс С. Міс </div> <div> Висоцький О. А. Баников С. М. Потайчук Я. С. </div> </div>					

12. 11. 2021р

НУМЕРАЦІЙНА ВІДОМІСТЬ ДЕРЕВ, призначених для вибіркової санітарної рубки

(Автономна Республіка Крим, область)

(найменування власника лісів, постійного лісокористувача)

Лісництво Радгоспінське

урочище _____

квартал № 14

виділ № 7

ділянка № _____

площа 14 га

Порядковий номер дерева	Порода	Ступінь товщини стовбурів, см			Категорія стану дерева, підстава відбору для рубки:
		ділові	напівділові	дров'яні	
1	Сосна			32	V
2	Сосна	24			V
3	Сосна		32		V
4	Сосна			24	V
5	Сосна		28		V
6	Сосна			32	V
7	Сосна			32	V
8	Сосна		24		V
9	Сосна			28	V
10	Сосна		24		V
11	Сосна			32	V
12	Сосна	32			V
13	Сосна			24	V
14	Сосна		28		V
15	Сосна	24			V
16	Сосна			32	V
17	Сосна			24	V
18	Сосна			32	V
19	Сосна	24			V
20	Сосна	28			V
21	Сосна			28	V
22	Сосна		32		V
23	Сосна		24		V
24	Сосна			24	V
25	Сосна	32			V
26	Сосна		28		V
27	Сосна	32			V
28	Сосна			32	V
29	Сосна			24	V
30	Сосна	24			V
31	Сосна	24			V
32	Сосна			32	V
33	Сосна		24		V
34	Сосна	24			V
35	Сосна			28	V
36	Сосна			24	V
37	всього процифровано 36 (тридцять шість)				
38	дерев				

Порядковий номер дерева	Порода	Ступінь товщини стовбурів, см			Категорія стану дерева, підстава відбору для рубки
		ділові	напівділові	дров'яні	
39					
40					
41					
42					
43					
44					
45					
46					
47					
48					
49					
50					
51					
52					
53					
54					
55					
56					
57					
58					
59					
60					
61					
62					
63					
64					
65					
66					
67					
68					
69					
70					
71					
72					
73					
74					
75					
76					
77					
78					
79					
80					
81					
82					
83					
84					
85					
86					
87					
88					
89					
90					
91					
92					
93					
94					
95					
96					
97					
98					
99					
100					

п. м. р. м.у.
І.м. б.м.
п. м. р. м.у.

Висоцький О.А.
Башкиров С.М.
Шеремет В.В.

9.11.2021

НУМЕРАЦІЙНА ВІДОМІСТЬ ДЕРЕВ, призначених для вибіркової санітарної рубки

(Автономна Республіка Крим, область)

(найменування власника лісу, користувача лісовою територією)

Лісництво
квартал №

Розпорядження

виділ №

24

Урочище

длина №

площа 8,6 га

Порядковий номер дерева	Порода	Ступінь товщини стовбура, см			Категорія стану дерева, підстава вибіркової рубки
		діаметр	накладений	висота	
1	Сосна			32	V березня 2019
2	Сосна	36			V березня
3	Сосна	36			V березня 2019
4	Береза			24	V березня 2019
5	Сосна			24	V березня 2019
6	Сосна	24			V березня 2019
7	Сосна		32		V березня 2019
8	Сосна			24	V березня 2019
9	Сосна		28		V березня 2019
10	Сосна		32		V березня 2019
11	Сосна	28			V березня 2019
12	Береза			24	V березня 2019
13	Сосна		36		V березня 2019
14	Береза			24	V березня 2019
15	Сосна		24		V березня 2019
16	Сосна	32			V березня 2019
17	Сосна			24	V березня 2019
18	Сосна			32	V березня 2019
19	Береза			24	V березня 2019
20	Сосна		28		V березня 2019
21	Сосна		28		V березня 2019
22	Береза			24	V березня 2019
23	Береза			24	V березня 2019
24	Сосна		32		V березня 2019
25	Сосна			32	V березня 2019
26	Сосна		24		V березня 2019
27	Сосна			24	V березня 2019
28	Сосна			24	V березня 2019
29	Сосна			24	V березня 2019
30	Сосна			24	V березня 2019
31	Сосна	28			V березня 2019
32	Береза			24	V березня 2019
33	Сосна		24		V березня 2019
34	Сосна			36	V березня 2019
35	Сосна			24	V березня 2019
36	Сосна	24			V березня 2019
37	Сосна			32	V березня 2019
38	Сосна	24			V березня 2019
39	Сосна		32		V березня 2019
40	Сосна	36			V березня 2019
41	Сосна			24	V березня 2019
42	Сосна		28		V березня 2019
43	Береза			24	V березня 2019
44	Сосна		28		V березня 2019
45	Сосна		28		V березня 2019
46	Сосна	28			V березня 2019
47	Сосна	28			V березня 2019
48	Сосна			32	V березня 2019
49	Сосна			32	V березня 2019
50	Сосна		32		V березня 2019

Порядковий номер дерева	Порода	Ступінь товщини стовбура, см			Категорія стану дерева, підстава вибіркової рубки
		діаметр	накладений	висота	
51	Сосна			36	V березня 2019
52	Сосна			24	V березня 2019
53	Сосна			24	V березня 2019
54	Береза			24	V березня 2019
55	Сосна			24	V березня 2019
56	Сосна	24			V березня 2019
57	Сосна			24	V березня 2019
58	Сосна			32	V березня 2019
59	Сосна	28			V березня 2019
60	Сосна		32		V березня 2019
61	Сосна	32			V березня 2019
62	Сосна			36	V березня 2019
63	Береза			24	V березня 2019
64	Сосна			24	V березня 2019
65	Береза			24	V березня 2019
66	Сосна			24	V березня 2019
67	Сосна	24			V березня 2019
68	Сосна			24	V березня 2019
69	Сосна			24	V березня 2019
70	Сосна	24			V березня 2019
71	Сосна			24	V березня 2019
72	Сосна			24	V березня 2019
73	Сосна			24	V березня 2019
74	Сосна	24			V березня 2019
75	Сосна			24	V березня 2019
76	Сосна			24	V березня 2019
77	Сосна			24	V березня 2019
78	Сосна			24	V березня 2019
79	Сосна	24			V березня 2019
80	Сосна			24	V березня 2019
81	Сосна			24	V березня 2019
82	Сосна			24	V березня 2019
83	Сосна	24			V березня 2019
84	Сосна			24	V березня 2019
85	Сосна			24	V березня 2019
86	Сосна			24	V березня 2019
87	Сосна	24			V березня 2019
88	Сосна			24	V березня 2019
89	Сосна			24	V березня 2019
90	Сосна			24	V березня 2019
91	Сосна			24	V березня 2019
92	Сосна			24	V березня 2019
93	Сосна			24	V березня 2019

Всього прокупувалося: 93 (доблисто три) дерева

ст. мр ппу
м.м. 030
мр ппу

С.В.В.
В.В.В.
В.В.В.

Висоцький О.В.
Висоцький В.В.
Висоцький В.В.

9.11.2021р

**НУМЕРАЦІЙНА ВІДОМІСТЬ ДЕРЕВ,
призначених для вибіркової санітарної рубки**

Місцевість

(Автоматично Республіка Крим, область)

ДП "Лісництво" № 11

(найменування власника лісів, постійного лісокористувача)

Лісництво *Рододендрон сьом*

урочище

квартал № *21*

видін № *16*

ділянка №

урочище

2,9

Порядковий номер дерев	Порода	Ступінь товщини стовбура, см			Категорія стану дерев, підстава вдоби для рубки
		ділові	напілові	дров'яні	
1	Ск	24			IV-III-хл.
2	Ск	28			IV-III-
3	Ск		32		IV-III-
4	Ск			24	V-III-мол.
5	Ск		28		V-III-
6	Ск			28	V-III-
7	Ск	36			IV-III-хл. др.
8	Ск	24			IV-III-
9	Ск		36		IV-III-
10	Ск			28	IV-III-
11	Ск		24		IV-III-
12	Ск	40			IV-III-
13	Ск		28		IV-III-
14	Ск			32	V-III-хл.
15	Ск	28			IV-III-хл. др.
16	Ск			24	V-III-хл.
17	Ск		32		IV-III-хл. др.
18	Ск	24			IV-III-
19	Ск			24	IV-III-
20	Ск	28			IV-III-
21	Ск			28	IV-III-
22	Ск		44		IV-III-хл. др.
23	Ск	24			IV-III-
24	Ск		28		IV-III-
25	Ск		24		IV-III-
26	Ск	32			IV-III-
27	Ск			36	V-III-хл.
28	Ск		24		V-III-
29	Ск	28			V-III-
30	Ск			24	V-III-
31	Ск		32		V-III-
32	Ск	24			V-III-
33	Ск			28	V-III-
34	Ск		40		V-III-
35	Ск			24	V-III-
36	Ск		28		IV-III-хл. др.
37	Ск	32			IV-III-
38	Ск	24			IV-III-

Порядковий номер дерев	Порода	Ступінь товщини стовбура, см			Категорія стану дерев, підстава вдоби для рубки
		ділові	напілові	дров'яні	
39	Ск			32	V-III-хл.
40	Ск	28			IV-III-хл. др.
41	Ск	24			IV-III-
42	Ск		36		IV-III-
43	Ск			28	IV-III-
44	Ск		24		IV-III-
45	Ск	32			IV-III-
46	Ск	28			IV-III-
<i>Всього промірковано</i>					
<i>46 (сорок шість) др.</i>					
Ст. м/ісч <i>Ск</i> / Работник Ю.В.					
інш. ДЗЛ <i>Ск</i> / Банніков Е.М.					
м/ісч <i>Ск</i> / Потапчук П.С.					

10.11.2021р

Wabian yoo yoo yoo yoo

Thymus praecox L. pect.

Гимназия № 6, Ленинград М.Б.

1941 12 27
Bamirab E. N.

М/и/и	и	Потайук	П.С.
-------	---	---------	------

10.11.2021p

Місто жупе Сімферополь
(Автономна Республіка Крим, область)
ДП "Мурашівське ЛП"

квартал №

Видит №

ділянка №

площа

[illegible]

10.11.2021p

Нитро шривка

ДП "Мирное ДТ"

Лісництво *Росаріон свк*

УРОЧИЩЕ

KRAFTAN No

BYZANT NO

Blank No

площа

Выделено 2 участка: 1) 100 кв. м
2) 100 кв. м

С. М. Мисур	С. М.	Седовский Ю. В.
Иван О. А.	С. М.	Банников С. М.
М. Мисур	А. С.	Потапчук П. С.

[illegible]

10. 11. 2021p

(Автономная Республика Крым, область)

(національний власник лісу, постійного лісокористувача)

КВАДРАТ №

EWEN FÜR

22

урочище

дiянка №

ГЛУША

ra

[illegible]

НУМЕРАЦІЙНА ВІДОМІСТЬ ДЕРЕВ, призначених для вибіркової санітарної рубки

(Автономна Республіка Крим, область)

(найменування власника лісів, постійного лісокористувача)

Лісництво Козьмодем'янське

квартал № 25

видін № 28

урочище

ділянка №

площа 4,9 га

Порядковий номер дерева	Порода	Ступінь, товщина стовбура, см			Категорія стовбу дерева, підстава вибору для рубки
		ділові	напілові	дров'яні	
1	Ск	28			IV клас, 1400
2	Ск		28		IV-11-
3	Ск	32			V-11-
4	Ск		24		IV-11-
5	Ск			36	V клас, 1400
6	Ск	24			V клас, 1400
7	Ск		32		IV-11-
8	Ск			24	V клас, 1400
9	Ск	36			V клас, 1400
10	Ск		24		IV-11-
11	Ск		28		IV-11-
12	Ск	28			IV-11-
13	Ск			28	V клас, 1400
14	Ск	24			V клас, 1400
15	Ск		32		V клас, 1400
16	Ск	24			IV-11-
17	Ск	32			IV-11-
18	Ск		24		IV-11-
19	Ск		36		IV-11-
20	Ск			28	V клас, 1400
21	Ск			24	V-11-
22	Ск	28			V клас, 1400
23	Ск		24		IV-11-
24	Ск		28		IV-11-
25	Ск	36			IV-11-
26	Ск	24			IV-11-
27	Ск			28	V клас, 1400
28	Ск			32	V-11-
29	Ск		24		V клас, 1400
30	Ск	28			IV-11-
31	Ск			24	V клас, 1400
32	Ск			28	V-11-
33	Ск	24			V клас, 1400
34	Ск		32		IV-11-
35	Ск	24			IV-11-
36	Ск			24	IV-11-
37	Ск	28			IV-11-
38	Ск		28		IV-11-

Порядковий номер дерева	Порода	Ступінь, товщина стовбура, см			Категорія стовбу дерева, підстава вибору для рубки
		ділові	напілові	дров'яні	
39	Ск	24			IV клас, 1400
40	Ск	32			IV-11-
41	Ск			32	V клас, 1400
42	Ск	28			V клас, 1400
43	Ск			24	V клас, 1400
44	Ск		36		V клас, 1400
45	Ск	24			V-11-
46	Ск			28	V клас, 1400
47	Ск		32		V-11-
48	Ск			24	V-11-
49	Ск	28			V клас, 1400
50	Ск	36			IV-11-
51	Ск		24		IV-11-
52	Ск			28	V клас, 1400
53	Ск			36	V-11-
54	Ск		28		V-11-
55	Ск	24			V-11-
56	Ск			24	V-11-
57	Ск		32		V-11-
58	Ск		24		V-11-
59	Ск	28			V-11-
60	Ск			24	V-11-
61	Ск		28		V клас, 1400
62	Ск	32			IV-11-
63	Ск		24		IV-11-
64	Ск		36		IV-11-
65	Ск	24			IV-11-
66	Ск			28	IV-11-
67	Ск			24	IV-11-
68	Ск		32		IV-11-
69	Ск	24			IV-11-
70	Ск	28			V-11-

ст. н/лсх
імн ОЗЛ
н/лсх

Висоцький О. А.
Банников Е. М.
Ротачук П. С.

8.11.2021р

(Автономная Республика Крым, область)

Лісництво Радомське

УРОЧНИЩЕ

Document No. 34

площа 0,7 га

[illegible]

8.11.2021p

(Автономна Республіка Крим, область)

(найменування власника лісів, постійного лісокористувача)

квартал №

Виділ №

урочище

діянка №

площа 77 га

[illegible]

НУМЕРАЦІЙНА ВІДОМІСТЬ ДЕРЕВ, призначених для вибіркової санітарної рубки

(Автономна Республіка Крим, область)

(найменування власника лісу, постійного лісокористувача)

Лісництво Радогощанське

квартал № 32

виділ № 14

урочище

ділянка № _____ площа 0,6 га

Порядковий номер дерева	Порода	Ступінь, товарний ствобури, см			Категорія стану дерева, підстава вибору для рубки
		ділові	напілділові	дров'яні	
1	Сосна			24	VI ступінь кор...
2	Сосна			24	VI ступінь кор...
3	Сосна	23			IV або світло...
4	Сосна			32	VI кора спала...
5	Сосна			24	V або руда...
6	Сосна	32			IV або світло...
7	Сосна	28			IV або світло...
8	Сосна			24	VI або спала...
9	Сосна			28	VI спала або...
10	Сосна	24			IV або світло...
11	Сосна			24	VI спала або...
12	Сосна		24		V або руда...
13	Сосна			24	VI спала кор...
14	Сосна		32		V або руда...
15	Сосна	24			IV або світло...
16	Сосна	24			IV або світло...
17	Сосна			24	VI спала або...
18	Сосна			24	VI спала або...
19	Сосна		28		IV або кор...
20	Сосна			24	У руда або...
21	Сосна	24			IV або світло...
22	Сосна	24			IV або світло...
23	Сосна			24	VI спала кор...
24	Сосна			24	VI спала або...
25	Сосна		24		V або руда...
26	Сосна	32			IV або світло...
27	Сосна			28	VI висунтий...
28	Сосна		24		V або руда...
29	Сосна			24	У руда або...
30	Сосна	28			IV або світло...
31	Сосна			32	V або світло...
32	Сосна			24	VI спала кор...
33	Сосна			32	VI кора спала...
34	Сосна	32			IV або світло...
35	Сосна		28		V або руда...
36	Сосна	24			IV або світло...
37	Сосна			24	VI висунтий...
38	Сосна	28			IV або кор...

Порядковий номер дерева	Порода	Ступінь, товарний ствобури, см			Категорія стану дерева, підстава вибору для рубки
		ділові	напілділові	дров'яні	
39	Сосна			24	VI ступінь кор...
40	Сосна			24	VI ступінь кор...
41	Сосна		28		IV або кор...
42	Сосна			28	VI висунтий...
43	Сосна	24			IV або світло...
44	Сосна		32		У або руда...
45	Сосна			24	VI висунтий...
46	Сосна		24		У або руда...
Всього: призначено 46 (сорок шість) дерев.					
Лісничий: <u>Васильченко О. Н.</u>					
Інж. <u>ОЗП</u> <u>Бачинков В. М.</u>					
Інж. <u>Шеховць В. В.</u>					

9.11.2014р

Житомирська

ДП, Луцкиске ЛГ

(найменування власника лісів, постійного лісокористувача)

Раздел: Суданское

Діянка №

84

ВИДЫ №

4

Служба №

площа

20

Породковий номер дерев	Порода	Ступінь загнивання стволу, см			Категорія стану дерев, підстава визначити рубки
		ділові	напівділові	дрова	
ст. м. ліс	Ск	Ратончик	Ю. В.		
інш. ліс	Ск	Ванніков	С. М.		
м. ліс	Ск	Потайчук	П. С.		

Высота кроны: 15 м
35/1 градуса 25 м х 6 м диаметр

10.11.2021

НУМЕРАЦІЙНА ВІДОМІСТЬ ДЕРЕВ, призначених для вибіркової санітарної рубки

Місто Іммануїла
(Автономна Республіка Крим, область)
ДП "Кримське ЛП"
названня власника лісів, постійного лісокористувача

Лісництво *Роздольненське*

квартал № *88*

виділ № *5*

урочище

дільнка №

площа *8,6* га

Порядковий номер дерева	Порода	Ступінь товщини стволу, см			Категорія стану дерева, підстав вибору для рубки
		діаметр	накладові	дрова	
1	Сі	24			Види клас. 200.
2	Сі		28		Види клас. 200.
3	Сі			24	V-II-
4	Сі	28			V-II-
5	Сі		24		V-II-
6	Сі			28	V-II-
7	Сі	24			Види клас. 200.
8	Сі		24		Види клас. 200.
9	Сі			24	Види клас. 200.
10	Сі	28			Види клас. 200.
11	Сі			28	Види клас. 200.
12	Сі		28		V-II-
13	Сі	24			Види клас. 200.
14	Сі	32			V-II-
15	Сі		24		Види клас. 200.
16	Сі			28	V-II-
17	Сі	24			V-II-
18	Сі		28		V-II-
19	Сі			24	V-II-
20	Сі	24			V-II-
21	Сі		24		V-II-
22	Сі	28			V-II-
23	Сі			24	Види клас. 200.
24	Сі		24		V-II-
25	Сі		28		V-II-
26	Сі	24			Види клас. 200.
27	Сі			28	Види клас. 200.
28	Сі			24	V-II-
29	Сі		32		V-II-
30	Сі			24	V-II-
31	Сі	24			V-II-
32	Сі		28		V-II-
33	Сі		24		V-II-
34	Сі	28			Види клас. 200.
35	Сі	24			V-II-
36	Сі		28		V-II-
37	Сі	28			V-II-
38	Сі	24			V-II-

Порядковий номер дерева	Порода	Ступінь товщини стволу, см			Категорія стану дерева, підстав вибору для рубки
		діаметр	накладові	дрова	
39	Сі		24		Види клас. 200.
40	Сі	28			V-II-
41	Сі			24	Види клас. 200.
42	Сі	24			V-II-
43	Сі		28		V-II-
44	Сі			28	V-II-
45	Сі			24	V-II-
46	Сі	28			V-II-
47	Сі		28		V-II-
48	Сі			24	V-II-
49	Сі	24			V-II-
50	Сі		28		V-II-
51	Сі		24		V-II-
52	Сі			28	Види клас. 200.
53	Сі	24			Види клас. 200.
54	Сі	28			V-II-
55	Сі			28	V-II-

Всього прокумаровано

55 (всього клас. 200) дров

Бізнес
Імн ОЗЛ
Бізнес
Висоцький О.А.
Банніков Е.М.
Потайчук П.С.

Автономна Республіка Крим, область

найменування власника лісів, постійного лісокористувача)

УРОЧИЩЕ

Видел № 2

1.9

[illegible]

**НУМЕРАЦІЙНА ВІДОМІСТЬ ДЕРЕВ,
призначених для вибіркової санітарної рубки**

Ніжогорська
(Автономна Республіка Крим, область)
ДТ "Мирнік" № 11-11
(наименование владельца лесов, постоянного лесопользователя)

Лісництво *Корогодимське*

квартал № *42*

виділ № *12*

лісництво

ділянка №

площа

28

Порядковий номер дерева	Порода	Ступінь товщини стовбура, см			Категорія стану дерева, підстава вибіркової рубки
		ділової	напілової	дрова	
1	Ск		28		Видиш. мор. сест.
2	Ск	32			Видиш. мор. сест.
3	Ск			24	Видиш. мор. сест.
4	Ск		32		Видиш. мор. сест.
5	Ск	36			Видиш. мор. сест.
6	Ск			28	Видиш. мор. сест.
7	Ск	24			Видиш. мор. сест.
8	Ск		36		Видиш. мор. сест.
9	Ск	28			Видиш. мор. сест.
10	Ск		24		Видиш. мор. сест.
11	Ск	24			Видиш. мор. сест.
12	Ск	40			Видиш. мор. сест.
13	Ск			28	Видиш. мор. сест.
14	Ск		32		Видиш. мор. сест.
15	Ск			36	Видиш. мор. сест.
16	Ск		24		Видиш. мор. сест.
17	Ск	28			Видиш. мор. сест.
18	Ск			24	Видиш. мор. сест.
19	Ск		44		Видиш. мор. сест.
20	Ск	24			Видиш. мор. сест.
21	Ск		24		Видиш. мор. сест.
22	Ск	32			Видиш. мор. сест.
23	Ск		28		Видиш. мор. сест.
24	Ск	28			Видиш. мор. сест.
25	Ск	24			Видиш. мор. сест.
26	Ск			28	Видиш. мор. сест.
27	Ск		32		Видиш. мор. сест.
28	Ск			24	Видиш. мор. сест.
29	Ск	28			Видиш. мор. сест.
30	Ск			32	Видиш. мор. сест.
31	Ск	24			Видиш. мор. сест.
32	Ск		24		Видиш. мор. сест.
33	Ск		40		Видиш. мор. сест.
34	Ск	28			Видиш. мор. сест.
35	Ск		32		Видиш. мор. сест.
36	Ск			28	Видиш. мор. сест.
37	Ск	32			Видиш. мор. сест.
38	Ск	28			Видиш. мор. сест.

Порядковий номер дерева	Порода	Ступінь товщини стовбура, см			Категорія стану дерева, підстава вибіркової рубки
		ділової	напілової	дрова	
39	Ск			24	Видиш. мор. сест.
40	Ск		32		Видиш. мор. сест.
41	Ск	28			Видиш. мор. сест.
42	Ск		24		Видиш. мор. сест.
43	Ск			36	Видиш. мор. сест.
44	Ск	24			Видиш. мор. сест.
45	Ск	32			Видиш. мор. сест.
46	Ск			24	Видиш. мор. сест.
47	Ск		28		Видиш. мор. сест.
48	Ск	24			Видиш. мор. сест.
49	Ск			28	Видиш. мор. сест.
50	Ск			24	Видиш. мор. сест.
51	Ск		44		Видиш. мор. сест.
52	Ск	28			Видиш. мор. сест.
53	Ск		24		Видиш. мор. сест.
54	Ск			28	Видиш. мор. сест.
55	Ск	24			Видиш. мор. сест.
56	Ск	24			Видиш. мор. сест.
57	Ск			28	Видиш. мор. сест.
58	Ск		32		Видиш. мор. сест.
59	Ск	36			Видиш. мор. сест.
60	Ск	24			Видиш. мор. сест.
61	Ск			24	Видиш. мор. сест.
62	Ск			24	Видиш. мор. сест.
63	Ск	24			Видиш. мор. сест.
64	Ск		36		Видиш. мор. сест.
65	Ск			28	Видиш. мор. сест.
66	Ск	24			Видиш. мор. сест.
67	Ск	28			Видиш. мор. сест.
68	Ск			32	Видиш. мор. сест.
69	Ск		28		Видиш. мор. сест.

*Всього пронумеровано
69 (шістьдесят дев'ять) дерев.*

ст.м/ісц *Свири* Висоцький О.А.
інш. *БЗЛ* Банніков Р.М.
м/ісц *БЗ* Потапчук П.С.

12.11.2021

НУМЕРАЦІЙНА ВІДОМІСТЬ ДЕРЕВ, призначених для вибіркової санітарної рубки

11

Міжгірське

(Автономна Республіка Крим, область)

М. Міжгірське 11

(найменування власника лісів, постійного лісокористувача)

Лісництво

Корогоданське

урочище

квартал №

94

виділ №

512

дільниця №

площа 30,1

Порядковий номер дерева	Порода	Ступінь товщини ствобурів, см			Категорія стану дерева, підстава вибірки для рубки
		ділові	напівділові	дров'яні	
1	Ск		28		IV-клас, жовт. зел.
2	Ск	28			IV-11-
3	Ск		24		IV-11-
4	Ск		32		IV-11-
5	Ск	24			IV-11-
6	Ск			24	V-клас, жовт.
7	Ск	36			V-11-
8	Ск			24	V-11-
9	Ск			32	V-11-
10	Ск		28		V-клас, жовт. зел.
11	Ск		24		IV-11-
12	Ск	24			IV-11-
13	Ск	28			IV-11-
14	Ск			24	V-клас, жовт. зел.
15	Ск		28		V-клас, жовт. зел.
16	Ск		40		IV-11-
17	Ск			28	V-клас, жовт. зел.
18	Ск		24		V-клас, жовт. зел.
19	Ск		28		IV-11-
20	Ск	32			IV-11-
21	Ск			32	IV-11-
22	Ск			24	IV-11-
23	Ск	24			IV-11-
24	Ск		32		IV-11-
25	Ск		24		IV-11-
26	Ск	28			V-клас, жовт. зел.
27	Ск		36		IV-11-
28	Ск			28	IV-11-
29	Ск		28		IV-11-
30	Ск	24			IV-11-
31	Ск	36			IV-11-
32	Ск		24		IV-11-
33	Ск			32	V-клас, жовт. зел.
34	Ск	24			V-11-
35	Ск		28		V-11-
36	Ск		32		V-11-
37	Ск			24	V-11-
38	Ск	28			V-клас, жовт. зел.

Порядковий номер дерева	Порода	Ступінь товщини ствобурів, см			Категорія стану дерева, підстава вибірки для рубки
		ділові	напівділові	дров'яні	
39	Ск		24		V-клас, жовт. зел.
40	Ск			32	V-11-
41	Ск		28		V-11-
42	Ск	32			V-клас, жовт. зел.
43	Ск		24		V-11-
44	Ск		36		IV-11-
45	Ск			24	IV-11-
46	Ск		24		IV-11-
47	Ск			28	V-клас, жовт. зел.
48	Ск			24	V-клас, жовт. зел.
49	Ск	28			V-клас, жовт. зел.
50	Ск		28		IV-11-
51	Ск			36	V-клас, жовт. зел.
52	Ск		24		V-11-
53	Ск	28			V-11-
54	Ск			24	V-11-
55	Ск		28		V-11-
56	Ск	40			V-клас, жовт. зел.
57	Ск			24	V-клас, жовт. зел.
58	Ск		32		V-11-
59	Ск	24			V-клас, жовт. зел.
60	Ск			28	V-клас, жовт. зел.
61	Ск		24		V-клас, жовт. зел.
62	Ск	28			IV-11-
63	Ск		24		IV-11-
64	Ск	32			IV-11-
65	Ск		28		IV-11-
66	Ск		36		IV-11-
67	Ск		24		IV-11-
68	Ск	24			IV-11-
69	Ск		24		IV-11-
70	Ск			32	V-клас, жовт. зел.
71	Ск			24	V-клас, жовт. зел.
72	Ск	28			V-клас, жовт. зел.
73	Ск		24		IV-11-
74	Ск			32	IV-11-
75	Ск		28		IV-11-
76	Ск		32		IV-11-
77	Ск			24	IV-11-
78	Ск	24			IV-11-

11.11.2021/8

НУМЕРАЦІЙНА ВІДОМІСТЬ ДЕРЕВ, призначених для вибіркової санітарної рубки

(Автономна Республіка Крим, область)

(найменування власника лісів, постійного лісокористувача)

Лісництво
квартал №

Ридозональний

виділ №

19

урочище

ділянка №

площа

3.1 га

Порядковий номер дерева	Порода	Ступінь товщини стовбурів, см			Категорія стану дерева, підстава вибору для рубки
		ділові	напівділові	дров'яні	
1	Сосна		28		V хвощ рубка
2	Сосна			32	VI відсутній гілки
3	Сосна			32	VI відсутній гілки
4	Сосна	24			V хвощ рубка
5	Сосна	40			V хвощ рубка
6	Сосна			36	VI відсутній гілки
7	Сосна			24	VI відсутній гілки
8	Сосна	36			IV хвощ рубка
9	Сосна			28	VI відсутній гілки
10	Сосна	28			IV хвощ рубка
11	Сосна	28			IV хвощ рубка
12	Сосна			24	VI відсутній гілки
13	Сосна	44			IV хвощ рубка
14	Сосна	24			IV хвощ рубка
15	Сосна		28		V хвощ рубка
16	Сосна	32			IV хвощ рубка
17	Сосна		36		V хвощ рубка
18	Сосна			28	VI відсутній гілки
19	Сосна			28	VI відсутній гілки
20	Сосна			28	VI відсутній гілки
21	Сосна			24	VI відсутній гілки
22	Сосна		48		V хвощ рубка
23	Сосна	24			IV хвощ рубка
24	Сосна	24			IV хвощ рубка
25	Сосна			40	VI відсутній гілки
26	Сосна			24	VI відсутній гілки
27	Сосна	40			IV хвощ рубка
28	Сосна			24	VI відсутній гілки
29	Сосна			32	VI відсутній гілки
30	Сосна		40		V хвощ рубка
31	Сосна			24	VI відсутній гілки
32	Сосна	28		28	VI відсутній гілки
33	Сосна		44		V хвощ рубка
34	Сосна		24		V хвощ рубка
35	Сосна		28		V хвощ рубка
36	Сосна		28		V хвощ рубка
37	Сосна		28		V хвощ рубка
38	Сосна		32		V хвощ рубка
39	Сосна			28	VI відсутній гілки
40	Сосна	24			IV хвощ рубка
41	Сосна		36		V хвощ рубка
42	Сосна	32			IV хвощ рубка
43	Сосна			24	VI відсутній гілки
44	Сосна			32	VI відсутній гілки
45	Сосна			32	VI відсутній гілки
46	Сосна			32	VI відсутній гілки
47	Сосна	28			IV хвощ рубка
48	Сосна		28		V хвощ рубка
49	Сосна	40			IV хвощ рубка
50	Сосна		28		V хвощ рубка

Порядковий номер дерева	Порода	Ступінь товщини стовбурів, см			Категорія стану дерева, підстава вибору для рубки
		ділові	напівділові	дров'яні	
51	Сосна			32	V хвощ рубка
52	Сосна	28			IV хвощ рубка
53	Сосна			24	VI відсутній гілки
54	Сосна		36		V хвощ рубка
55	Сосна			24	VI відсутній гілки
56	Сосна			28	VI відсутній гілки
57	Сосна		36		V хвощ рубка
58	Сосна		28		V хвощ рубка
59	Сосна	36			IV хвощ рубка
60	Сосна		32		V хвощ рубка
61	Сосна			36	VI відсутній гілки
62	Сосна			24	VI відсутній гілки
63	Сосна			40	VI відсутній гілки
64	Сосна		28		V хвощ рубка
65	Сосна	28			IV хвощ рубка
66	Сосна		32		V хвощ рубка
67	Сосна			24	VI відсутній гілки
68	Сосна			32	VI відсутній гілки
69	Сосна			32	VI відсутній гілки
70	Сосна		28		V хвощ рубка
71	Сосна		28		V хвощ рубка
72	Сосна		36		V хвощ рубка
73	Сосна			24	VI відсутній гілки
74	Сосна		28		V хвощ рубка
75	Сосна			24	VI відсутній гілки
76	Сосна			28	VI відсутній гілки
77	Сосна			28	VI відсутній гілки
78	Сосна			32	VI відсутній гілки
79	Сосна		24		V хвощ рубка
80	Сосна	28			IV хвощ рубка
81	Сосна			24	VI відсутній гілки
82	Сосна	32			IV хвощ рубка
83	Сосна			28	VI відсутній гілки
84	Сосна		32		V хвощ рубка
85	Сосна		32		V хвощ рубка
86	Сосна		24		V хвощ рубка
87	Сосна			36	VI відсутній гілки
88	Сосна	24			V хвощ рубка
89	Сосна	32			IV хвощ рубка
90	Сосна			28	VI відсутній гілки
91	Сосна			24	V хвощ рубка

Всього прокуліровано: 92 (дерева)
от. л. р. м. у. Сосна
м. л. р. м. у. Сосна
м. л. р. м. у. Сосна

09.11.2021р.

Міжшкільського

ДП "Муниципальное ЛТ"

Лісництво *Родогощанське*

квартал №

65-

Exam No.

24

ділянка №

площа

ra

R. jordanii n. lachryans
13/10/98 1/9/96

В.М.	Лис	Савин	Васильев Д.А.
И.М.	РЗА	Бонников	С.М.
М.Р.	М.И.	Потомкин	П.Т.

11.11.2021p

НУМЕРАЦІЙНА ВІДОМІСТЬ ДЕРЕВ, призначених для вибіркової санітарної рубки

(Автономна Республіка Крим, область)

(назимування власника ліса, постійного лісокористувача)

Лісництво Радомисльське

урочище _____

квартал № 65 виділ № 25

ділянка № _____ площа 5.5 га

Порядковий номер дерева	Порода	Ступінь товщини стовбура, см			Категорія стану дерева, підстава вибору для рубки
		ділові	напіваділові	дров'яні	
1	Ск			28	Виб. стовб. рубки
2	Ск		32		Виб. стовб. рубки
3	Ск		28		Виб. стовб. рубки
4	Ск			24	Виб. стовб. рубки
5	Ск	44			Виб. стовб. рубки
6	Ск	24			Виб. стовб. рубки
7	Ск		28		Виб. стовб. рубки
8	Ск		24		Виб. стовб. рубки
9	Ск	32			Виб. стовб. рубки
10	Ск			24	Виб. стовб. рубки
11	Ск		40		Виб. стовб. рубки
12	Ск		28		Виб. стовб. рубки
13	Ск	28			Виб. стовб. рубки
14	Ск		24		Виб. стовб. рубки
15	Ск			28	Виб. стовб. рубки
16	Ск	32			Виб. стовб. рубки
17	Ск			24	Виб. стовб. рубки
18	Ск		32		Виб. стовб. рубки
19	Ск		28		Виб. стовб. рубки
20	Ск			24	Виб. стовб. рубки
21	Ск	28			Виб. стовб. рубки
22	Ск			36	Виб. стовб. рубки
23	Ск		24		Виб. стовб. рубки
24	Ск			24	Виб. стовб. рубки
25	Ск	44			Виб. стовб. рубки
26	Ск		28		Виб. стовб. рубки
27	Ск	28			Виб. стовб. рубки
28	Ск			24	Виб. стовб. рубки
29	Ск		32		Виб. стовб. рубки
30	Ск	24			Виб. стовб. рубки
31	Ск		28		Виб. стовб. рубки
32	Ск	48			Виб. стовб. рубки
33	Ск			32	Виб. стовб. рубки
34	Ск		44		Виб. стовб. рубки
35	Ск		36		Виб. стовб. рубки
36	Ск	24			Виб. стовб. рубки
37	Ск		24		Виб. стовб. рубки
38	Ск	32			Виб. стовб. рубки

Порядковий номер дерева	Порода	Ступінь товщини стовбура, см			Категорія стану дерева, підстава вибору для рубки
		ділові	напіваділові	дров'яні	
39	Ск	32			Виб. стовб. рубки
40	Ск		36		Виб. стовб. рубки
41	Ск	24			Виб. стовб. рубки
42	Ск			32	Виб. стовб. рубки
43	Ск		28		Виб. стовб. рубки
44	Ск		48		Виб. стовб. рубки
45	Ск		24		Виб. стовб. рубки
46	Ск	32			Виб. стовб. рубки
47	Ск		28		Виб. стовб. рубки
48	Ск			40	Виб. стовб. рубки
49	Ск		24		Виб. стовб. рубки
50	Ск	28			Виб. стовб. рубки
51	Ск		32		Виб. стовб. рубки
52	Ск	24			Виб. стовб. рубки
53	Ск			32	Виб. стовб. рубки
54	Ск		24		Виб. стовб. рубки
55	Ск	40			Виб. стовб. рубки
56	Ск			24	Виб. стовб. рубки
57	Ск			36	Виб. стовб. рубки
58	Ск	24			Виб. стовб. рубки
59	Ск		28		Виб. стовб. рубки
60	Ск			52	Виб. стовб. рубки
61	Ск		24		Виб. стовб. рубки
62	Ск	32			Виб. стовб. рубки
63	Ск			28	Виб. стовб. рубки
64	Ск		44		Виб. стовб. рубки
65	Ск	24			Виб. стовб. рубки
66	Ск		28		Виб. стовб. рубки
67	Ск	28			Виб. стовб. рубки
68	Ск		24		Виб. стовб. рубки
69	Ск			24	Виб. стовб. рубки
70	Ск	36			Виб. стовб. рубки
71	Ск		28		Виб. стовб. рубки
72	Ск		32		Виб. стовб. рубки
73	Ск		28		Виб. стовб. рубки
74	Ск			28	Виб. стовб. рубки
75	Ск		36		Виб. стовб. рубки
76	Ск	28			Виб. стовб. рубки
77	Ск			36	Виб. стовб. рубки
78	Ск	32			Виб. стовб. рубки

11.11.2020р.

Прод. №2

77	с/а		36	Власов
78	с/а	40		Власов
79	с/а		44	Власов
80	с/а	28		Власов

В рощу на мысе
80 (Власов) / дров

с.т. м/лех Свист Висоцкий Д.А.
инн 031 Баннико В.Е.М.
м/лех Лотайчук П.С

ПОВІДОМЛЕННЯ
про появу ознак погіршення санітарного стану лісових насаджень

Житомирська область

ДП «Лугинський лісгосп»

Лісництво Липницьке урочище _____
квартал № 12 виділ № 16 ділянка № _____ площа 4,6 га

Таксаційна характеристика насадження

Склад 104 + 50, вік 71 років, бонітет 1, середній діаметр 30 см, середня висота 22 м, повнота 0,6, тип лісу Б2РС, рельєф рівнинний, експозиція _____, ґрунт _____, підріст _____, підлісок _____

Лісопатологічна характеристика насадження

Вид пошкодження насадження (лісова пожежа, буревій, сніголам, обледеніння, відмирання та всихання дерев, захаращеність, об'їдання шкідниками хвої/листя, наявність гусені, масовий літ метеликів, опадання хвої/листя, відлущення кори на стовбурах та інші ознаки, не характерні для нормального стану дерев)
берігівності кори (відмирання та всихання дерев)

Ступінь пошкодження, ураження: сильна
(поодинокі, слабкі, середні, сильні)

Вид розподілу пошкоджених дерев: поодинокі, групові
(поодинокі, групові, куртинні)

Обсяг ушкодженої деревини на 1 гектарі (окомірно) 40 куб. метрів, у тому числі сухостійної 35 куб. метрів

Ознаки погіршення стану лісових насаджень виявив:

Майстер лісу

(посада)

(підпис)

(ініціали та прізвище)

21 10 2021 року

В.о л-чого

(лісничий (помічник лісничого))

(підпис)

Барановський В.В.

(ініціали та прізвище)

22 10 2021 року

Висновок інженера відділу (сектору) охорони і захисту лісу державного лісгосподарського (лісомисливського) підприємства або представника державного спеціалізованого лісозахисного підприємства щодо необхідності здійснення лісозахисних чи інших заходів з поліпшення санітарного стану лісів за результатами огляду санітарного стану лісової ділянки:

Потребує СРІЗ

пров. інж.л/г

(посада)

(підпис)

Бовсунівський В.В.

(ініціали та прізвище)

22 10 2021 року

ПОВІДОМЛЕННЯ
про появу ознак погіршення санітарного стану лісових насаджень

Житомирська область

ДП «Лугинський лісгосп»

Лісництво Липницьке урочище _____
квартал № 14 виділ № 8 ділянка № 2 площа 2,0 га

Таксаційна характеристика насаджень

Склад 100% бп + 0% вік 71 років, бонітет 2, середній діаметр 26 см, середня висота 19 м, повнота 0,7, тип лісу ЛсС, рельєф рівнинний, експозиція _____, ґрунт _____, підріст _____, підлісок _____

Лісопатологічна характеристика насаджень

Вид пошкодження насаджень (лісова пожежа, буревій, сніголам, обледеніння, відмирання та всихання дерев, захаращеність, об'їдання шкідниками хвої/листя, наявність гусені, масовий літ метеликів, опадання хвої/листя, відлущення кори на стовбурах та інші ознаки, не характерні для нормального стану дерев)
верхівної корої (відмирання та всихання дерев)

Ступінь пошкодження, ураження: середнє
(поодинокі, слабке, середнє, сильне)

Вид розподілу пошкоджених дерев: поодинокі, групові
(поодинокі, груповий, куртинний)

Обсяг ушкодженої деревини на 1 гектарі (окомірно) 30 куб. метрів, у тому числі сухостійної 25 куб. метрів

Ознаки погіршення стану лісових насаджень виявив:

Майстер лісу _____
(посада) (підпис) (ініціали та прізвище)

21 10 2021 року

В.о л-чого _____
(лісничий (помічник лісничого) (підпис) (ініціали та прізвище)

21 10 2021 року

Висновок інженера відділу (сектору) охорони і захисту лісу державного лісгосподарського (лісомисливського) підприємства або представника державного спеціалізованого лісозахисного підприємства щодо необхідності здійснення лісозахисних чи інших заходів з поліпшення санітарного стану лісів за результатами огляду санітарного стану лісової ділянки:

погіршене СРВ

пров. інж.л/г _____
(посада) (підпис) (ініціали та прізвище)

22 10 2021 року

ПОВІДОМЛЕННЯ
про появу ознак погіршення санітарного стану лісових насаджень

Житомирська область

ДП «Лугинський лісгосп»

Лісництво Липницьке урочище _____
квартал № 14 виділ № 26 ділянка № _____ площа 8,6 га

Таксаційна характеристика насаджень

Склад 90% 10%, вік 71 років, бонітет 1, середній діаметр 28 см, середня висота 22 м, повнота 0,7, тип лісу А3С, рельєф рівнинний, експозиція _____, ґрунт _____, підріст _____, підлісок _____

Лісопатологічна характеристика насаджень



Вид пошкодження насаджень (лісова пожежа, буревій, сніголам, обледеніння, відмирання та всихання дерев, захаращеність, об'їдання шкідниками хвої/листя, наявність гусені, масовий літ метеликів, опадання хвої/листя, відлущення кори на стовбурах та інші ознаки, не характерні для нормального стану дерев)
вертівковий короїд (відмирання та всихання дерев)

Ступінь пошкодження, ураження: середнє
(поодинокі, слабке, середнє, сильне)

Вид розподілу пошкоджених дерев: поодинокі, групові
(поодинокі, груповий, куртинний)

Обсяг ушкодженої деревини на 1 гектарі (окомірно) 30 куб. метрів, у тому числі сухостійної 25 куб. метрів

Ознаки погіршення стану лісових насаджень виявив:

Майстер лісу (посада)	 (підпис)	<u>Руденко Р.В.</u> (ініціали та прізвище)
<u>21</u> <u>10</u> 2021 року	 (підпис)	Барановський В.В. (ініціали та прізвище)
В.о л-чого (лісничий (помічник лісничого))		
<u>22</u> <u>10</u> 2021 року		

Висновок інженера відділу (сектору) охорони і захисту лісу державного лісгосподарського (лісомисливського) підприємства або представника державного спеціалізованого лісозахисного підприємства щодо необхідності здійснення лісозахисних чи інших заходів з поліпшення санітарного стану лісів за результатами огляду санітарного стану лісової ділянки:

Доброго СРБ

пров. інж.літ
(посада)

(підпис)

Барановський В.В.
(ініціали та прізвище)

22.10.2021р

ПОВІДОМЛЕННЯ
про появу ознак погіршення санітарного стану лісових насаджень

Житомирська область

ДП «Лугинський лісгосп»

Лісництво Липницьке урочище _____
квартал № 16 виділ № 16 ділянка № 1 площа 2,5 га

Таксаційна характеристика насадження

Склад 8С, 2Бп, вік 71 років, бонітет 1, середній діаметр 30 см, середня висота 22 м, повнота 0,7, тип лісу _____, рельєф рівнинний, експозиція _____, ґрунт _____, підріст _____, підлісок _____

Лісопатологічна характеристика насадження

Вид пошкодження насадження (лісова пожежа, буревій, сніголам, обледеніння, відмирання та всихання дерев, захаращеність, об'їдання шкідниками хвої/листя, наявність гусені, масовий літ метеликів, опадання хвої/листя, відлущення кори на стовбурах та інші ознаки, не характерні для нормального стану дерев)
вертівловий короїд (відмирання та всихання дерев)

Ступінь пошкодження, ураження: сильне
(поодинокі, слабке, середнє, сильне)

Вид розподілу пошкоджених дерев: поодинокий, груповий
(поодинокий, груповий, куртинний)

Обсяг ушкодженої деревини на 1 гектарі (окомірно) 40 куб. метрів, у тому числі сухостійної 35 куб. метрів

Ознаки погіршення стану лісових насаджень виявив:

Майстер лісу _____
(посада) _____ (підпис) _____ (ініціали та прізвище)
21 10 2021 року

В.о л-чого _____
(лісничий (помічник лісничого) _____ (підпис) _____ (ініціали та прізвище)
22 10 2021 року

Висновок інженера відділу (сектору) охорони і захисту лісу державного лісгосподарського (лісомисливського) підприємства або представника державного спеціалізованого лісозахисного підприємства щодо необхідності здійснення лісозахисних чи інших заходів з поліпшення санітарного стану лісів за результатами огляду санітарного стану лісової ділянки:

Потребує СРВ

пров. інж.л/г _____
(посада)

_____ (підпис)

Бовсунівський В.В.
(ініціали та прізвище)

22 10 2021 року

ПОВІДОМЛЕННЯ
про появу ознак погіршення санітарного стану лісових насаджень

Житомирська область

ДП «Лугинський лісгосп»

Лісництво Липницьке урочище _____
квартал № 17 виділ № 9 ділянка № _____ площа 5,9 га

Таксаційна характеристика насадження

Склад 8С2Бп, вік 71 років, бонітет 2, середній діаметр 28 см, середня висота 21 м, повнота 0,7, тип лісу АзС, рельєф рівнинний, експозиція _____, ґрунт _____, підріст _____, підлісок _____

Лісопатологічна характеристика насадження

Вид пошкодження насадження (лісова пожежа, буревій, сніголам, обледеніння, відмирання та всихання дерев, захаращеність, об'їдання шкідниками хвої/листя, наявність гусені, масовий літ метеликів, опадання хвої/листя, відлущення кори на стовбурах та інші ознаки, не характерні для нормального стану дерев)
вертвовий короїд (відмирання та всихання дерев)

Ступінь пошкодження, ураження: середнє
(поодинокі, слабке, середнє, сильне)

Вид розподілу пошкоджених дерев: поодинокі, групові
(поодинокі, груповий, куртинний)

Обсяг ушкодженої деревини на 1 гектарі (окомірно) 30 куб. метрів, у тому числі сухостійної 25 куб. метрів

Ознаки погіршення стану лісових насаджень виявив:

Майстел лісу _____
(посада) _____ (підпис) _____
_____ (ініціали та прізвище)

21 10 2021 року

В.о л-чого _____
(лісничий (помічник лісничого) _____ (підпис) _____
_____ (ініціали та прізвище)

21 10 2021 року

Висновок інженера відділу (сектору) охорони і захисту лісу державного лісгосподарського (лісомисливського) підприємства або представника державного спеціалізованого лісозахисного підприємства щодо необхідності здійснення лісозахисних чи інших заходів з поліпшення санітарного стану лісів за результатами огляду санітарного стану лісової ділянки:

Юлія СРВ

пров. інж.л/г _____
(посада)

_____ (підпис)

Бовсунівський В.В.
(ініціали та прізвище)

22 10 2021 року

ПОВІДОМЛЕННЯ
про появу ознак погіршення санітарного стану лісових насаджень

Житомирська область

ДП «Лугинський лісгосп»

Лісництво Липницьке урочище _____
квартал № 21 виділ № 7 ділянка № 1 площа 8,0 га

Таксаційна характеристика насадження

Склад 90% ІВп, вік 66 років, бонітет 1, середній діаметр 28 см, середня висота 22 м, повнота 0,8, тип лісу В₂ДС, рельєф рівнинний, експозиція _____, ґрунт _____, підріст _____, підлісок _____

Лісопатологічна характеристика насадження

Вид пошкодження насадження (лісова пожежа, буревій, сніголам, обледеніння, відмирання та всихання дерев, захаращеність, об'їдання шкідниками хвої/листя, наявність гусені, масовий літ метеликів, опадання хвої/листя, відлущення кори на стовбурах та інші ознаки, не характерні для нормального стану дерев):
вертівний порід (відмирання та всихання дерев)

Ступінь пошкодження, ураження: середнє
(поодинокі, слабке, середнє, сильне)

Вид розподілу пошкоджених дерев: поодинокі, групові
(поодинокі, груповий, куртинний)

Обсяг ушкодженої деревини на 1 гектарі (окомірно) 30 куб. метрів, у тому числі сухостійної 25 куб. метрів

Ознаки погіршення стану лісових насаджень виявив:

Майстер лісу _____
(посада) _____ (підпис) _____ (ініціали та прізвище)
21 10 2021 року

В.о л-чого _____
(лісничий (помічник лісничого) _____ (підпис) _____ (ініціали та прізвище)
22 10 2021 року

Висновок інженера відділу (сектору) охорони і захисту лісу державно лісогосподарського (лісомисливського) підприємства або представника державного спеціалізованого лісозахисного підприємства щодо необхідності здійснення лісозахисних чи інших заходів з поліпшення санітарного стану лісів за результатами огляду санітарного стану лісової ділянки

Погіршення стану лісової ділянки

пров. інж.л/г _____
(посада) _____ (підпис) _____ (ініціали та прізвище)

22 10 2021 року

ПОВІДОМЛЕННЯ
про появу ознак погіршення санітарного стану лісових насаджень

Житомирська область

ДП «Лугинський лісгосп»

Лісництво Липницьке урочище _____
квартал № 12 виділ № 1 ділянка № 6 площа 3,0 га

Таксаційна характеристика насадження

Склад 100 + 5n, вік 30 років, бонітет 2, середній діаметр 28 см, середня висота 20 м, повнота 0,7, тип лісу БДС, рельєф рівнинний, експозиція _____, ґрунт _____, підріст _____, підлісок _____

Лісопатологічна характеристика насадження

Вид пошкодження насадження (лісова пожежа, буревій, сніголам, обледеніння, відмирання та всихання дерев, захаращеність, об'їдання шкідниками хвої/листя, наявність гусені, масовий літ метеликів, опадання хвої/листя, відлущення кори на стовбурах та інші ознаки, не характерні для нормального стану дерев) вертівнивий порізок (відмирання та всихання дерев)

Ступінь пошкодження, ураження: середнє
(поодинокі, слабке, середнє, сильне)

Вид розподілу пошкоджених дерев: поодинокі, групові
(поодинокі, груповий, куртинний)

Обсяг ушкодженої деревини на 1 гектарі (окомірно) 30 куб. метрів, у тому числі сухостійної 25 куб. метрів

Ознаки погіршення стану лісових насаджень виявив:

Майстер лісу _____
(посада) _____ (підпис) _____ (ініціали та прізвище) Морозенко Г.Г.
21 10 2021 року

В.о л-чого _____
(лісничий (помічник лісничого) _____ (підпис) _____ (ініціали та прізвище) Барановський В.В.
22 10 2021 року

Висновок інженера відділу (сектору) охорони і захисту лісу державного лісгосподарського (лісомисливського) підприємства або представника державного спеціалізованого лісозахисного підприємства щодо необхідності здійснення лісозахисних чи інших заходів з поліпшення санітарного стану лісів за результатами огляду санітарного стану лісової ділянки

Фогельберг СРВ

пров. інж.л/г _____
(посада) _____ (підпис) _____ (ініціали та прізвище) Бовсунівський В.В.

22 10 2021 року

ПОВІДОМЛЕННЯ
про появу ознак погіршення санітарного стану лісових насаджень

Житомирська область

ДП «Лугинський лісгосп»

Лісництво Радогощанське урочище _____
квартал № 12 виділ № 2 ділянка № _____ площа 1,3 га

Таксаційна характеристика насадження

Склад 8С32Б17, вік 60 років, бонітет 1А, середній діаметр 26 см, середня висота 24 м, повнота 0,7, тип лісу ВЧАС, рельєф рівнинний, експозиція _____, ґрунт _____, підріст _____, підлісок _____

Лісопатологічна характеристика насадження

Вид пошкодження насадження (лісова пожежа, буревій, сніголам, обледеніння, відмирання та всихання дерев, захаращеність, об'їдання шкідниками хвої/листя, наявність гусені, масовий літ метеликів, опадання хвої/листя, відлущення кори на стовбурах та інші ознаки, не характерні для нормального стану дерев)

лісова пожежа - 2020р

Ступінь пошкодження, ураження:

слабке
(поодинокі, слабе, середнє, сильне)

Вид розподілу пошкоджених дерев:

групове
(поодинокий, груповий, куртинний)

Обсяг ушкодженої деревини на 1 гектарі (окомірно) 10 куб. метрів, у тому числі сухостійної 10 куб. метрів

Ознаки погіршення стану лісових насаджень виявив:

м/лісу Зав Захарчук В.В.
(посада) (підпис) (ініціали та прізвище)
22 10 2021 року

Лісничий Р.К. Коваль Р.Г.
(лісничий (помічник лісничого) (підпис) (ініціали та прізвище)
22 10 2021 року

Висновок інженера відділу (сектору) охорони і захисту лісу державного лісгосподарського (лісомисливського) підприємства або представника державного спеціалізованого лісозахисного підприємства щодо необхідності здійснення лісозахисних чи інших заходів з поліпшення санітарного стану лісів за результатами огляду санітарного стану лісової ділянки:

потребує СРВ

Провідний інженер
(посада)

ВГ
(підпис)

Бовсунівський В.В.
(ініціали та прізвище)

25 10 2021 року

ПОВІДОМЛЕННЯ
про появу ознак погіршення санітарного стану лісових насаджень

Житомирська область

ДП «Лугинський лісгосп»

Лісництво Радогощанське урочище _____
квартал № 12 виділ № 14 ділянка № _____ площа 1,7 га

Таксаційна характеристика насадження

Склад 8Б32Б11Д3, вік 66 років, бонітет 1, середній діаметр 26 см, середня висота 24 м, повнота 0,6, тип лісу С2ГДС, рельєф рівнинний, експозиція _____, ґрунт _____, підріст _____, підлісок _____

Лісопатологічна характеристика насадження

Вид пошкодження насадження (лісова пожежа, буревій, сніголам, обледеніння, відмирання та всихання дерев, захаращеність, об'їдання шкідниками хвої/листя, наявність гусені, масовий літ метеликів, опадання хвої/листя, відлущення кори на стовбурах та інші ознаки, не характерні для нормального стану дерев)

лісова пожежа - 2020р

Ступінь пошкодження, ураження:

слабке

(поодинокі, слабке, середнє, сильне)

Вид розподілу пошкоджених дерев:

груповий

(поодинокі, груповий, куртинний)

Обсяг ушкодженої деревини на 1 гектарі (окомірно) 10 куб. метрів, у тому числі сухостійної 10 куб. метрів

Ознаки погіршення стану лісових насаджень виявив:

м/лісу

(посада)

В.В.

(підпис)

Захарчук В.В.

(ініціали та прізвище)

22 10 2021 року

Лісничий

(лісничий (помічник лісничого))

Р.К.

(підпис)

Коваль Р.Г.

(ініціали та прізвище)

22 10 2021 року

Висновок інженера відділу (сектору) охорони і захисту лісу державного лісгосподарського (лісомисливського) підприємства або представника державного спеціалізованого лісозахисного підприємства щодо необхідності здійснення лісозахисних чи інших заходів з поліпшення санітарного стану лісів за результатами огляду санітарного стану лісової ділянки:

потребує СРВ

Провідний інженер

(посада)

В.В.

(підпис)

Бовсунівський В.В.

(ініціали та прізвище)

25 10 2021 року

ПОВІДОМЛЕННЯ
про появу ознак погіршення санітарного стану лісових насаджень

Житомирська область

ДП «Лугинський лісгосп»

Лісництво Радогощанське урочище _____
квартал № 12 виділ № 16 ділянка № _____ площа 1,1 га

Таксаційна характеристика насадження

Склад 80% Бп 4% вік 59 років, бонітет 1А, середній діаметр 26 см, середня висота 24 м, повнота 0,6, тип лісу А2С, рельєф хвилястий, експозиція _____, ґрунт _____, підріст _____, підлісок _____

Лісопатологічна характеристика насадження

Вид пошкодження насадження (лісова пожежа, буревій, сніголам, обледеніння, відмирання та всихання дерев, захаращеність, об'їдання шкідниками хвої/листя, наявність гусені, масовий літ метеликів, опадання хвої/листя, відлущення кори на стовбурах та інші ознаки, не характерні для нормального стану дерев)

Верхівковий коридор (хвоя руда, частково
спад хвої)

Ступінь пошкодження, ураження:

слабке

(поодинокі, слабке, середнє, сильне)

Вид розподілу пошкоджених дерев: груповий та поодинокий

(поодинокий, груповий, куртинний)

Обсяг ушкодженої деревини на 1 гектарі (окоірно) 10 куб. метрів, у тому числі сухостійної 10 куб. метрів

Ознаки погіршення стану лісових насаджень виявив:

м/ліс

(посада)

З.м.В.

(підпис)

Захарчук В.В.

(ініціали та прізвище)

22 10 2021 року

Лісничий

(лісничий (помічник лісничого))

Р.В.

(підпис)

Коваль Р.Г.

(ініціали та прізвище)

22 10 2021 року

Висновок інженера відділу (сектору) охорони і захисту лісу державного лісгосподарського (лісомисливського) підприємства або представника державного спеціалізованого лісозахисного підприємства щодо необхідності здійснення лісозахисних чи інших заходів з поліпшення санітарного стану лісів за результатами огляду санітарного стану лісової ділянки:

потребує СРВ

Провідний інженер

(посада)

В.В.

(підпис)

Бовсунівський В.В.

(ініціали та прізвище)

25 10 2021 року

ПОВІДОМЛЕННЯ
про появу ознак погіршення санітарного стану лісових насаджень

Житомирська область

ДП «Лугинський лісгосп»

Лісництво Радогощанське урочище _____
квартал № 14 виділ № 7 ділянка № 2 площа 14 га

Таксаційна характеристика насадження

Склад 4033572410 вік 76 років, бонітет 1, середній діаметр 32 см, середня висота 26 м, повнота 0,5, тип лісу В2АС, рельєф в'вищений, експозиція _____, ґрунт _____, підріст _____, підлісок _____

Лісопатологічна характеристика насадження

Вид пошкодження насадження (лісова пожежа, буревій, сніголам, обледеніння, відмирання та всихання дерев, захаращеність, об'їдання шкідниками хвої/листя, наявність гусені, масовий літ метеликів, опадання хвої/листя, відлущення кори на стовбурах та інші ознаки, не характерні для нормального стану дерев)

Верхівковий короїд (смерть хвої, атак кори)

Ступінь пошкодження, ураження:

слабке

(поодинокі, слабке, середнє, сильне)

Вид розподілу пошкоджених дерев:

груповий та поодинокий

(поодинокий, груповий, куртинний)

Обсяг ушкодженої деревини на 1 гектарі (окомірно) 10 куб. метрів, у тому числі сухостійної 10 куб. метрів

Ознаки погіршення стану лісових насаджень виявив:

м.лісу

(посада)

[підпис]

(підпис)

Борисюк Ю.Ф.

(ініціали та прізвище)

22 10 2021 року

Лісничий

(лісничий (помічник лісничого))

[підпис]

(підпис)

Коваль Р.Г.

(ініціали та прізвище)

22 10 2021 року

Висновок інженера відділу (сектору) охорони і захисту лісу державного лісгосподарського (лісомисливського) підприємства або представника державного спеціалізованого лісозахисного підприємства щодо необхідності здійснення лісозахисних чи інших заходів з поліпшення санітарного стану лісів за результатами огляду санітарного стану лісової ділянки:

потребує СРВ

Провідний інженер

(посада)

[підпис]

(підпис)

Бовсунівський В.В.

(ініціали та прізвище)

25 10 2021 року

ПОВІДОМЛЕННЯ
про появу ознак погіршення санітарного стану лісових насаджень

Житомирська область

ДП «Лугинський лісгосп»

Лісництво Радогощанське урочище _____
квартал № 14 виділ № 12 ділянка № _____ площа 1,4 га

Таксаційна характеристика насадження

Склад 10Бз+Бп, вік 76 років, бонітет 1А, середній діаметр 36 см, середня висота 27 м, повнота 0,5, тип лісу С2АЕ, рельєф рівнинний, експозиція _____, ґрунт _____, підріст _____, підлісок _____

Лісопатологічна характеристика насадження

Вид пошкодження насадження (лісова пожежа, буревій, сніголам, обледеніння, відмирання та всихання дерев, захаращеність, об'їдання шкідниками хвої/листя, наявність гусені, масовий літ метеликів, опадання хвої/листя, відлущення кори на стовбурах та інші ознаки, не характерні для нормального стану дерев)

Верхівковий короїд (хвоїнний)

Ступінь пошкодження, ураження:

слабке

(поодинокі, слабке, середнє, сильне)

Вид розподілу пошкоджених дерев:

групове та поодинокі

(поодинокий, груповий, куртинний)

Обсяг ушкодженої деревини на 1 гектарі (окомірно) 15 куб. метрів, у тому числі сухостійної 14 куб. метрів

Ознаки погіршення стану лісових насаджень виявив:

М.Піс

(посада)

Б.П.

(підпис)

Борисюк Ю.Ф.

(ініціали та прізвище)

22 10 2021 року

Лісничий

(лісничий (помічник лісничого))

Р.К.

(підпис)

Коваль Р.Г.

(ініціали та прізвище)

22 10 2021 року

Висновок інженера відділу (сектору) охорони і захисту лісу державного лісгосподарського (лісомисливського) підприємства або представника державного спеціалізованого лісозахисного підприємства щодо необхідності здійснення лісозахисних чи інших заходів з поліпшення санітарного стану лісів за результатами огляду санітарного стану лісової ділянки:

потребує СРВ

Провідний інженер

(посада)

В.В.

(підпис)

Бовсунівський В.В.

(ініціали та прізвище)

25 10 2021 року

ПОВІДОМЛЕННЯ
про появу ознак погіршення санітарного стану лісових насаджень

Житомирська область

ДП «Лугинський лісгосп»

Лісництво Радогощанське урочище _____
квартал № 15 виділ № 47 ділянка № _____ площа 2,5 га

Таксаційна характеристика насадження

Склад Бз 4Бп 1Аз + 4 вік 71 років, бонітет 1А, середній діаметр 32 см, середня висота 27 м, повнота 0,7, тип лісу СЗПД, рельєф рівнинний, експозиція _____, ґрунт _____, підріст _____, підлісок _____

Лісопатологічна характеристика насадження

Вид пошкодження насадження (лісова пожежа, буревій, сніголам, обледеніння, відмирання та всихання дерев, захаращеність, об'їдання шкідниками хвої/листя, наявність гусені, масовий літ метеликів, опадання хвої/листя, відлущення кори на стовбурах та інші ознаки, не характерні для нормального стану дерев)

Верхівковий короїд (хвоя жука)

Ступінь пошкодження, ураження:

слабке

(поодинокі, слабке, середнє, сильне)

Вид розподілу пошкоджених дерев: групове та поодинокі
(поодинокий, груповий, куртинний)

Обсяг ушкодженої деревини на 1 гектарі (окомірно) 15 куб. метрів, у тому числі сухостійної 14 куб. метрів

Ознаки погіршення стану лісових насаджень виявив:

м/лісу

(посада)

[підпис]

(підпис)

Борисюк Ю.Ф.

(ініціали та прізвище)

22 10 2021 року

Лісничий

(лісничий (помічник лісничого))

[підпис]

(підпис)

Коваль Р.Г.

(ініціали та прізвище)

22 10 2021 року

Висновок інженера відділу (сектору) охорони і захисту лісу державного лісгосподарського (лісомисливського) підприємства або представника державного спеціалізованого лісозахисного підприємства щодо необхідності здійснення лісозахисних чи інших заходів з поліпшення санітарного стану лісів за результатами огляду санітарного стану лісової ділянки:

потребує СРВ

Провідний інженер

(посада)

[підпис]

(підпис)

Бовсунівський В.В.

(ініціали та прізвище)

25 10 2021 року

ПОВІДОМЛЕННЯ
про появу ознак погіршення санітарного стану лісових насаджень

Житомирська область

ДП «Лугинський лісгосп»

Лісництво Радогощанське урочище _____
квартал № 16 виділ № 12 ділянка № _____ площа 4,7 га

Таксаційна характеристика насадження

Склад 4134БП (Аз/Вс) вік 71 років, бонітет 1, середній діаметр 28 см, середня висота 25 м, повнота 0,6, тип лісу ВЗАС, рельєф рівнинний, експозиція _____, ґрунт _____, підріст _____, підлісок _____

Лісопатологічна характеристика насадження

Вид пошкодження насадження (лісова пожежа, буревій, сніголам, обледеніння, відмирання та всихання дерев, захаращеність, об'їдання шкідниками хвої/листя, наявність гусені, масовий літ метеликів, опадання хвої/листя, відлущення кори на стовбурах та інші ознаки, не характерні для нормального стану дерев)

Верхівковий короїд (хвоїнна)

Ступінь пошкодження, ураження:

слабке

(поодинокі, слабке, середнє, сильне)

Вид розподілу пошкоджених дерев:

групове та поодинокі

(поодинокі, груповий, куртинний)

Обсяг ушкодженої деревини на 1 гектарі (окомірно) 10 куб. метрів, у тому числі сухостійної 10 куб. метрів

Ознаки погіршення стану лісових насаджень виявив:

м/ісч

(посада)

Б

(підпис)

Борисюк Ю.Ф.

(ініціали та прізвище)

22 10 2021 року

Лісничий

(лісничий (помічник лісничого))

Р.К.

(підпис)

Коваль Р.Г.

(ініціали та прізвище)

22 10 2021 року

Висновок інженера відділу (сектору) охорони і захисту лісу державного лісгосподарського (лісомисливського) підприємства або представника державного спеціалізованого лісозахисного підприємства щодо необхідності здійснення лісозахисних чи інших заходів з поліпшення санітарного стану лісів за результатами огляду санітарного стану лісової ділянки:

потребує СРВ

Провідний інженер

(посада)

В

(підпис)

Бовсунівський В.В.

(ініціали та прізвище)

25 10 2021 року

ПОВІДОМЛЕННЯ
про появу ознак погіршення санітарного стану лісових насаджень

Житомирська область

ДП «Лугинський лісгосп»

Лісництво Радогощанське урочище _____
квартал № 16 виділ № 24 ділянка № _____ площа 8,6 га

Таксаційна характеристика насадження

Склад 4035п20к14, вік 66 років, бонітет 1А, середній діаметр 28 см, середня висота 26 м, повнота 0,6, тип лісу СЗЛ, рельєф рівнинний, експозиція _____, ґрунт _____, підріст _____, підлісок _____

Лісопатологічна характеристика насадження

Вид пошкодження насадження (лісова пожежа, буревій, сніголам, обледеніння, відмирання та всихання дерев, захаращеність, об'їдання шкідниками хвої/листя, наявність гусені, масовий літ метеликів, опадання хвої/листя, відлущення кори на стовбурах та інші ознаки, не характерні для нормального стану дерев)

Верхівковий короїд (хвощ жука)

Ступінь пошкодження, ураження:

слабке

(поодинокі, слабке, середнє, сильне)

Вид розподілу пошкоджених дерев:

груповий та поодинокий

(поодинокий, груповий, куртинний)

Обсяг ушкодженої деревини на 1 гектарі (окомірно) 10 куб. метрів, у тому числі сухостійної 10 куб. метрів

Ознаки погіршення стану лісових насаджень виявив:

М/лісц

(посада)

Бус

(підпис)

Борисюк Ю.Ф.

(ініціали та прізвище)

22 10 2021 року

Лісничий

(лісничий (помічник лісничого))

Р.К.

(підпис)

Коваль Р.Г.

(ініціали та прізвище)

22 10 2021 року

Висновок інженера відділу (сектору) охорони і захисту лісу державного лісгосподарського (лісомисливського) підприємства або представника державного спеціалізованого лісозахисного підприємства щодо необхідності здійснення лісозахисних чи інших заходів з поліпшення санітарного стану лісів за результатами огляду санітарного стану лісової ділянки:

потребує СРВ

Провідний інженер

(посада)

В

(підпис)

Бовсунівський В.В.

(ініціали та прізвище)

25 10 2021 року

ПОВІДОМЛЕННЯ
про появу ознак погіршення санітарного стану лісових насаджень

Житомирська область

ДП «Лугинський лісгосп»

Лісництво Радогощанське урочище _____
квартал № 17 виділ № 24 ділянка № 2 площа 2,5 га

Таксаційна характеристика насадження

Склад 10С3+Бп, вік 72 років, бонітет 1, середній діаметр 32 см, середня висота 25 м, повнота 0,8, тип лісу В3ДР, рельєф рівнинний, експозиція _____, ґрунт _____, підріст _____, підлісок _____

Лісопатологічна характеристика насадження

Вид пошкодження насадження (лісова пожежа, буревій, сніголам, обледеніння, відмирання та всихання дерев, захаращеність, об'їдання шкідниками хвої/листя, наявність гусені, масовий літ метеликів, опадання хвої/листя, відлущення кори на стовбурах та інші ознаки, не характерні для нормального стану дерев)

Верхівковий короїд (хвоїнська мура)

Ступінь пошкодження, ураження:

мабже

(поодинокі, слабке, середнє, сильне)

Вид розподілу пошкоджених дерев:

групове та поодинокі

(поодинокі, груповий, куртинний)

Обсяг ушкодженої деревини на 1 гектарі (окомірно) 20 куб. метрів, у тому числі сухостійної 18 куб. метрів

Ознаки погіршення стану лісових насаджень виявив:

м/лісу

(посада)

[підпис]

(підпис)

Борисюк Ю.Ф.

(ініціали та прізвище)

22 10 2021 року

Лісничий

(лісничий (помічник лісничого))

[підпис]

(підпис)

Коваль Р.Г.

(ініціали та прізвище)

22 10 2021 року

Висновок інженера відділу (сектору) охорони і захисту лісу державного лісгосподарського (лісомисливського) підприємства або представника державного спеціалізованого лісозахисного підприємства щодо необхідності здійснення лісозахисних чи інших заходів з поліпшення санітарного стану лісів за результатами огляду санітарного стану лісової ділянки:

потребує СРВ

Провідний інженер

(посада)

[підпис]

(підпис)

Бовсунівський В.В.

(ініціали та прізвище)

25 10 2021 року

ПОВІДОМЛЕННЯ
про появу ознак погіршення санітарного стану лісових насаджень

Житомирська область

ДП «Лугинський лісгосп»

Лісництво Радогощанське урочище _____
квартал № 17 виділ № 25 ділянка № 2 площа 37 га

Таксаційна характеристика насадження

Склад 10C₃+B₁₇, вік 61 років, бонітет 1A, середній діаметр 26 см, середня висота 26 м, повнота 0,8, тип лісу ВЗДС, рельєф рівнинний, експозиція _____, ґрунт _____, підріст _____, підлісок _____

Лісопатологічна характеристика насадження

Вид пошкодження насадження (лісова пожежа, буревій, сніголам, обледеніння, відмирання та всихання дерев, захаращеність, об'їдання шкідниками хвої/листя, наявність гусені, масовий літ метеликів, опадання хвої/листя, відлущення кори на стовбурах та інші ознаки, не характерні для нормального стану дерев)

Верхівковий короїд (хвоїн жука)

Ступінь пошкодження, ураження:

слабке

(поодинокі, слабке, середнє, сильне)

Вид розподілу пошкоджених дерев: групове та поодинокі

(поодинокий, груповий, куртинний)

Обсяг ушкодженої деревини на 1 гектарі (окомірно) 20 куб. метрів, у тому числі сухостійної 18 куб. метрів

Ознаки погіршення стану лісових насаджень виявив:

м/лісу

(посада)

[підпис]

(підпис)

Ферисюк Ю.Ф.

(ініціали та прізвище)

22 10 2021 року

Лісничий

(лісничий (помічник лісничого))

[підпис]

(підпис)

Коваль Р.Г.

(ініціали та прізвище)

22 10 2021 року

Висновок інженера відділу (сектору) охорони і захисту лісу державного лісгосподарського (лісомисливського) підприємства або представника державного спеціалізованого лісозахисного підприємства щодо необхідності здійснення лісозахисних чи інших заходів з поліпшення санітарного стану лісів за результатами огляду санітарного стану лісової ділянки:

потребує СРВ

Провідний інженер

(посада)

[підпис]

(підпис)

Бовсунівський В.В.

(ініціали та прізвище)

25 10 2021 року

ПОВІДОМЛЕННЯ
про появу ознак погіршення санітарного стану лісових насаджень

Житомирська область

ДП «Лугинський лісгосп»

Лісництво Радогощанське урочище _____
квартал № 2/1 виділ № 16 ділянка № _____ площа 2,9 га

Таксаційна характеристика насадження

Склад 3С339м3Бп/Дк вік 50 років, бонітет 1А, середній діаметр 26 см, середня висота 23 м, повнота 0,6, тип лісу СЗГАС, рельєф рівнинний, експозиція _____, ґрунт _____, підріст _____, підлісок _____

Лісопатологічна характеристика насадження

Вид пошкодження насадження (лісова пожежа, буревій, сніголам, обледеніння, відмирання та всихання дерев, захаращеність, об'їдання шкідниками хвої/листя, наявність гусені, масовий літ метеликів, опадання хвої/листя, відлущення кори на стовбурах та інші ознаки, не характерні для нормального стану дерев)

Лісова пожежа - 2020р

Ступінь пошкодження, ураження:

слабке

(поодинокі, слабке, середнє, сильне)

Вид розподілу пошкоджених дерев:

груповий

(поодинокий, груповий, куртинний)

Обсяг ушкодженої деревини на 1 гектарі (окомірно) 10 куб. метрів, у тому числі сухостійної 10 куб. метрів

Ознаки погіршення стану лісових насаджень виявив:

м/леу

(посада)

АТ

(підпис)

Ротачук Р.С.

(ініціали та прізвище)

22 10 2021 року

Лісничий

(лісничий (помічник лісничого))

Р.В.

(підпис)

Коваль Р.Г.

(ініціали та прізвище)

22 10 2021 року

Висновок інженера відділу (сектору) охорони і захисту лісу державного лісгосподарського (лісомисливського) підприємства або представника державного спеціалізованого лісозахисного підприємства щодо необхідності здійснення лісозахисних чи інших заходів з поліпшення санітарного стану лісів за результатами огляду санітарного стану лісової ділянки:

потребує СРВ

Провідний інженер

(посада)

ВГ

(підпис)

Бовсунівський В.В.

(ініціали та прізвище)

25 10 2021 року

ПОВІДОМЛЕННЯ
про появу ознак погіршення санітарного стану лісових насаджень

Житомирська область

ДП «Лугинський лісгосп»

Лісництво Радогощанське урочище _____
квартал № 21 виділ № 21 ділянка № _____ площа 0,8 га

Таксаційна характеристика насадження

Склад 4С3/А3В4С2Б1 вік 80 років, бонітет 1, середній діаметр 32 см, середня висота 27 м, повнота 0,6, тип лісу С3ГАС, рельєф рівнинний, експозиція _____, ґрунт _____, підріст _____, підлісок _____

Лісопатологічна характеристика насадження

Вид пошкодження насадження (лісова пожежа, буревій, сніголам, обледеніння, відмирання та всихання дерев, захаращеність, об'їдання шкідниками хвої/листя, наявність гусені, масовий літ метеликів, опадання хвої/листя, відлущення кори на стовбурах та інші ознаки, не характерні для нормального стану дерев)

Лісова пожежа - 2020р

Ступінь пошкодження, ураження:

слабке

(поодинокі, слабке, середнє, сильне)

Вид розподілу пошкоджених дерев:

групове

(поодинокі, груповий, куртинний)

Обсяг ушкодженої деревини на 1 гектарі (окомірно) 10 куб. метрів, у тому числі сухостійної 10 куб. метрів

Ознаки погіршення стану лісових насаджень виявив:

м/лісу

(посада)

П

(підпис)

Потапчук Л.С.

(ініціали та прізвище)

22 10 2021 року

Лісничий

(лісничий (помічник лісничого))

Р.Г.

(підпис)

Коваль Р.Г.

(ініціали та прізвище)

22 10 2021 року

Висновок інженера відділу (сектору) охорони і захисту лісу державного лісгосподарського (лісомисливського) підприємства або представника державного спеціалізованого лісозахисного підприємства щодо необхідності здійснення лісозахисних чи інших заходів з поліпшення санітарного стану лісів за результатами огляду санітарного стану лісової ділянки:

потребує СРВ

Провідний інженер

(посада)

В

(підпис)

Бовсунівський В.В.

(ініціали та прізвище)

25 10 2021 року

ПОВІДОМЛЕННЯ
про появу ознак погіршення санітарного стану лісових насаджень

Житомирська область

ДП «Лугинський лісгосп»

Лісництво Радогощанське урочище _____
квартал № 22 виділ № 17 ділянка № _____ площа 0,6 га

Таксаційна характеристика насадження

Склад 100%, вік 80 років, бонітет 1А, середній діаметр 36 см, середня висота 28 м, повнота 0,6, тип лісу СЗТАС, рельєф рівнинний, експозиція _____, ґрунт _____, підріст _____, підлісок _____

Лісопатологічна характеристика насадження

Вид пошкодження насадження (лісова пожежа, буревій, сніголам, обледеніння, відмирання та всихання дерев, захаращеність, об'їдання шкідниками хвої/листя, наявність гусені, масовий літ метеликів, опадання хвої/листя, відлущення кори на стовбурах та інші ознаки, не характерні для нормального стану дерев)

Лісова пожежа - 2020р

Ступінь пошкодження, ураження:

слабке

(поодинокі, слабке, середнє, сильне)

Вид розподілу пошкоджених дерев:

груповий

(поодинокі, груповий, куртинний)

Обсяг ушкодженої деревини на 1 гектарі (окоірно) 15 куб. метрів, у тому числі сухостійної 14 куб. метрів

Ознаки погіршення стану лісових насаджень виявив:

м/леу

(посада)

П

(підпис)

Поташук П.С

(ініціали та прізвище)

22 10 2021 року

Лісничий

(лісничий (помічник лісничого))

Р.К

(підпис)

Коваль Р.Г.

(ініціали та прізвище)

22 10 2021 року

Висновок інженера відділу (сектору) охорони і захисту лісу державного лісгосподарського (лісомисливського) підприємства або представника державного спеціалізованого лісозахисного підприємства щодо необхідності здійснення лісозахисних чи інших заходів з поліпшення санітарного стану лісів за результатами огляду санітарного стану лісової ділянки:

потребує СРВ

Провідний інженер

(посада)

В

(підпис)

Бовсунівський В.В.

(ініціали та прізвище)

25 10 2021 року

ПОВІДОМЛЕННЯ
про появу ознак погіршення санітарного стану лісових насаджень

Житомирська область

ДП «Лугинський лісгосп»

Лісництво Радогощанське урочище _____
квартал № 25 виділ № 22 ділянка № _____ площа 1,3 га

Таксаційна характеристика насадження

Склад БС/БП/ВЛ/Д/С/М/Л, вік 57 років, бонітет ІА, середній діаметр 32 см, середня висота 24 м, повнота 0,6, тип лісу ВЗДС, рельєф рівнинний, експозиція _____, ґрунт _____, підріст _____, підлісок _____

Лісопатологічна характеристика насадження

Вид пошкодження насадження (лісова пожежа, буревій, сніголам, обледеніння, відмирання та всихання дерев, захаращеність, об'їдання шкідниками хвої/листя, наявність гусені, масовий літ метеликів, опадання хвої/листя, відлущення кори на стовбурах та інші ознаки, не характерні для нормального стану дерев)

Лісова пожежа - 2020р

Ступінь пошкодження, ураження:

слабке

(поодинокі, слабке, середнє, сильне)

Вид розподілу пошкоджених дерев:

групове

(поодинокий, груповий, куртинний)

Обсяг ушкодженої деревини на 1 гектарі (окоірно) 10 куб. метрів, у тому числі сухостійної 10 куб. метрів

Ознаки погіршення стану лісових насаджень виявив:

М. Лісу

(посада)

М

(підпис)

Потапчук П.С.

(ініціали та прізвище)

22 10 2021 року

Лісничий

(лісничий (помічник лісничого))

Р.Г.

(підпис)

Коваль Р.Г.

(ініціали та прізвище)

22 10 2021 року

Висновок інженера відділу (сектору) охорони і захисту лісу державного лісгосподарського (лісомисливського) підприємства або представника державного спеціалізованого лісозахисного підприємства щодо необхідності здійснення лісозахисних чи інших заходів з поліпшення санітарного стану лісів за результатами огляду санітарного стану лісової ділянки:

потребує СРВ

Провідний інженер

(посада)

В.В.

(підпис)

Бовсунівський В.В.

(ініціали та прізвище)

25 10 2021 року

ПОВІДОМЛЕННЯ
про появу ознак погіршення санітарного стану лісових насаджень

Житомирська область

ДП «Лугинський лісгосп»

Лісництво Радогощанське урочище _____
квартал № 25 виділ № 28 ділянка № _____ площа 4,9 га

Таксаційна характеристика насадження

Склад РЛз+Бл+Ос, вік 53 років, бонітет 1Б, середній діаметр 26 см, середня висота 25 м, повнота 08, тип лісу ВЗЛС, рельєф рівнинний, експозиція _____, ґрунт _____, підріст _____, підлісок _____

Лісопатологічна характеристика насадження

Вид пошкодження насадження (лісова пожежа, буревій, сніголам, обледеніння, відмирання та всихання дерев, захаращеність, об'їдання шкідниками хвої/листя, наявність гусені, масовий літ метеликів, опадання хвої/листя, відлущення кори на стовбурах та інші ознаки, не характерні для нормального стану дерев) _____

лісова пожежа - 2020р

Ступінь пошкодження, ураження: _____

слабке

(поодинокі, слабке, середнє, сильне)

Вид розподілу пошкоджених дерев: _____

групове

(поодинокий, груповий, куртинний)

Обсяг ушкодженої деревини на 1 гектарі (окомірно) 20 куб. метрів, у тому числі сухостійної 8 куб. метрів

Ознаки погіршення стану лісових насаджень виявив: _____

м/лісу

(посада)

П

(підпис)

Поташук П.С.

(ініціали та прізвище)

22 10 2021 року

Лісничий

(лісничий (помічник лісничого))

Р.Г.

(підпис)

Коваль Р.Г.

(ініціали та прізвище)

22 10 2021 року

Висновок інженера відділу (сектору) охорони і захисту лісу державного лісгосподарського (лісомисливського) підприємства або представника державного спеціалізованого лісозахисного підприємства щодо необхідності здійснення лісозахисних чи інших заходів з поліпшення санітарного стану лісів за результатами огляду санітарного стану лісової ділянки: _____

потребує СРВ

Провідний інженер _____

(посада)

В

(підпис)

Бовсунівський В.В.

(ініціали та прізвище)

25 10 2021 року

ПОВІДОМЛЕННЯ
про появу ознак погіршення санітарного стану лісових насаджень

Житомирська область

ДП «Лугинський лісгосп»

Лісництво Радогощанське урочище _____
квартал № 28 виділ № 23 ділянка № _____ площа 11 га

Таксаційна характеристика насадження

Склад 9С3/Бп, вік 66 років, бонітет 1А, середній діаметр 28 см, середня висота 26 м, повнота 0.7, тип лісу В2ДР, рельєф рівнинний, експозиція _____, ґрунт _____, підріст _____, підлісок _____

Лісопатологічна характеристика насадження

Вид пошкодження насадження (лісова пожежа, буревій, сніголам, обледеніння, відмирання та всихання дерев, захаращеність, об'їдання шкідниками хвої/листя, наявність гусені, масовий літ метеликів, опадання хвої/листя, відлущення кори на стовбурах та інші ознаки, не характерні для нормального стану дерев)

лісова пожежа - 2020р

Ступінь пошкодження, ураження:

слабке

(поодинокі, слабке, середнє, сильне)

Вид розподілу пошкоджених дерев:

групове

(поодинокий, груповий, куртинний)

Обсяг ушкодженої деревини на 1 гектарі (окомірно) 15 куб. метрів, у тому числі сухостійної 14 куб. метрів

Ознаки погіршення стану лісових насаджень виявив:

м/іср

(посада)

РР

(підпис)

Ротайчук П.С.

(ініціали та прізвище)

22 10 2021 року

Лісничий

(лісничий (помічник лісничого))

РР

(підпис)

Коваль Р.Г.

(ініціали та прізвище)

22 10 2021 року

Висновок інженера відділу (сектору) охорони і захисту лісу державного лісгосподарського (лісомисливського) підприємства або представника державного спеціалізованого лісозахисного підприємства щодо необхідності здійснення лісозахисних чи інших заходів з поліпшення санітарного стану лісів за результатами огляду санітарного стану лісової ділянки:

потребує СРВ

Провідний інженер

(посада)

ВВ

(підпис)

Бовсунівський В.В.

(ініціали та прізвище)

25 10 2021 року

ПОВІДОМЛЕННЯ
про появу ознак погіршення санітарного стану лісових насаджень

Житомирська область

ДП «Лугинський лісгосп»

Лісництво Радогощанське урочище _____
квартал № 30 виділ № 8 ділянка № _____ площа 2,8 га

Таксаційна характеристика насадження

Склад 9C₂1B₁+0C₁4₂ вік 32 років, бонітет 1A, середній діаметр 20 см, середня висота 16 м, повнота 0,7, тип лісу B2 AC, рельєф рівнинний, експозиція _____, ґрунт _____, підріст _____, підлісок _____

Лісопатологічна характеристика насадження

Вид пошкодження насадження (лісова пожежа, буревій, сніголам, обледеніння, відмирання та всихання дерев, захаращеність, об'їдання шкідниками хвої/листя, наявність гусені, масовий літ метеликів, опадання хвої/листя, відлущення кори на стовбурах та інші ознаки, не характерні для нормального стану дерев)

Лісова пожежа

Ступінь пошкодження, ураження:

слабке

(поодинокі, слабке, середнє, сильне)

Вид розподілу пошкоджених дерев:

групове

(поодинокий, груповий, куртинний)

Обсяг ушкодженої деревини на 1 гектарі (окомірно) 10 куб. метрів, у тому числі сухостійної 14 куб. метрів

Ознаки погіршення стану лісових насаджень виявив:

н/лісу

(посада)

Вит

(підпис)

Шекель В.В.

(ініціали та прізвище)

22 10 2021 року

Лісничий

(лісничий (помічник лісничого))

Р.К.

(підпис)

Коваль Р.Г.

(ініціали та прізвище)

22 10 2021 року

Висновок інженера відділу (сектору) охорони і захисту лісу державного лісгосподарського (лісомисливського) підприємства або представника державного спеціалізованого лісозахисного підприємства щодо необхідності здійснення лісозахисних чи інших заходів з поліпшення санітарного стану лісів за результатами огляду санітарного стану лісової ділянки:

потребує РРВ

Провідний інженер

(посада)

ВГ

(підпис)

Бовсунівський В.В.

(ініціали та прізвище)

25 10 2021 року

ПОВІДОМЛЕННЯ
про появу ознак погіршення санітарного стану лісових насаджень

Житомирська область

ДП «Лугинський лісгосп»

Лісництво Радогощанське урочище _____
квартал № 30 виділ № 19 ділянка № _____ площа 0,5 га

Таксаційна характеристика насадження

Склад 1063+12+1/2, вік 28 років, бонітет 1A, середній діаметр 36 см, середня висота 28 м, повнота 0,5, тип лісу В2АС, рельєф рівнинний, експозиція _____, ґрунт _____, підріст _____, підлісок _____

Лісопатологічна характеристика насадження

Вид пошкодження насадження (лісова пожежа, буревій, сніголам, обледеніння, відмирання та всихання дерев, захаращеність, об'їдання шкідниками хвої/листя, наявність гусені, масовий літ метеликів, опадання хвої/листя, відлущення кори на стовбурах та інші ознаки, не характерні для нормального стану дерев)

лісова пожежа - 2020р

Ступінь пошкодження, ураження:

слабке

(поодинокі, слабке, середнє, сильне)

Вид розподілу пошкоджених дерев:

групове

(поодинокі, групові, куртинні)

Обсяг ушкодженої деревини на 1 гектарі (окомірно) 15 куб. метрів, у тому числі сухостійної 14 куб. метрів

Ознаки погіршення стану лісових насаджень виявив:

н/лісу
(посада)

Вини
(підпис)

Шекель В.В.
(ініціали та прізвище)

22 10 2021 року

Лісничий

(лісничий (помічник лісничого))

Р.В.
(підпис)

Коваль Р.Г.

(ініціали та прізвище)

22 10 2021 року

Висновок інженера відділу (сектору) охорони і захисту лісу державного лісгосподарського (лісомисливського) підприємства або представника державного спеціалізованого лісозахисного підприємства щодо необхідності здійснення лісозахисних чи інших заходів з поліпшення санітарного стану лісів за результатами огляду санітарного стану лісової ділянки:

потребує СРВ

Провідний інженер

(посада)

В.Г.
(підпис)

Бовсунівський В.В.

(ініціали та прізвище)

25 10 2021 року

ПОВІДОМЛЕННЯ
про появу ознак погіршення санітарного стану лісових насаджень

Житомирська область

ДП «Лугинський лісгосп»

Лісництво Радогощанське урочище _____
квартал № 30 виділ № 29 ділянка № _____ площа 0,7 га

Таксаційна характеристика насадження

Склад 10С3, вік 81 років, бонітет 1, середній діаметр 36 см, середня висота 26 м, повнота 0,6, тип лісу РЗГАС, рельєф рівнинний, експозиція _____, ґрунт _____, підріст _____, підлісок _____

Лісопатологічна характеристика насадження

Вид пошкодження насадження (лісова пожежа, буревій, сніголам, обледеніння, відмирання та всихання дерев, захаращеність, об'їдання шкідниками хвої/листя, наявність гусені, масовий літ метеликів, опадання хвої/листя, відлущення кори на стовбурах та інші ознаки, не характерні для нормального стану дерев)

лісова пожежа - 2020р

Ступінь пошкодження, ураження:

слабке

(поодинокі, слабке, середнє, сильне)

Вид розподілу пошкоджених дерев: груповий

(поодинокий, груповий, куртинний)

Обсяг ушкодженої деревини на 1 гектарі (окоірно) 15 куб. метрів, у тому числі сухостійної 4 куб. метрів

Ознаки погіршення стану лісових насаджень виявив:

м/ісч

(посада)

Вист

(підпис)

Шекель В.В.

(ініціали та прізвище)

22 10 2021 року

Лісничий

(лісничий (помічник лісничого))

Р.Г.

(підпис)

Коваль Р.Г.

(ініціали та прізвище)

22 10 2021 року

Висновок інженера відділу (сектору) охорони і захисту лісу державного лісгосподарського (лісомисливського) підприємства або представника державного спеціалізованого лісозахисного підприємства щодо необхідності здійснення лісозахисних чи інших заходів з поліпшення санітарного стану лісів за результатами огляду санітарного стану лісової ділянки:

потребує СРВ

Провідний інженер

(посада)

В.В.

(підпис)

Бовсунівський В.В.

(ініціали та прізвище)

25 10 2021 року

ПОВІДОМЛЕННЯ
про появу ознак погіршення санітарного стану лісових насаджень

Житомирська область

ДП «Лугинський лісгосп»

Лісництво Радогощанське урочище _____
квартал № 37 виділ № 5 ділянка № 2 площа 30,1 га

Таксаційна характеристика насадження

Склад БГ 2БП, вік 58 років, бонітет ІА, середній діаметр 28 см, середня висота 25 м, повнота 0,7, тип лісу ВЗАС, рельєф рівнинний, експозиція _____, ґрунт _____, підріст _____, підлісок _____

Лісопатологічна характеристика насадження

Вид пошкодження насадження (лісова пожежа, буревій, сніголам, обледеніння, відмирання та всихання дерев, захаращеність, об'їдання шкідниками хвої/листя, наявність гусені, масовий літ метеликів, опадання хвої/листя, відлущення кори на стовбурах та інші ознаки, не характерні для нормального стану дерев)

Лісова пожежа - 2020 р

Ступінь пошкодження, ураження:

слабке

(поодинокі, слабке, середнє, сильне)

Вид розподілу пошкоджених дерев:

групове

(поодинокий, груповий, куртинний)

Обсяг ушкодженої деревини на 1 гектарі (окомірно) 15 куб. метрів, у тому числі сухостійної 14 куб. метрів

Ознаки погіршення стану лісових насаджень виявив:

н/лісу

(посада)

П

(підпис)

Потайчук П.С.

(ініціали та прізвище)

22 10 2021 року

Лісничий

(лісничий (помічник лісничого))

Р.К

(підпис)

Коваль Р.Г.

(ініціали та прізвище)

22 10 2021 року

Висновок інженера відділу (сектору) охорони і захисту лісу державного лісгосподарського (лісомисливського) підприємства або представника державного спеціалізованого лісозахисного підприємства щодо необхідності здійснення лісозахисних чи інших заходів з поліпшення санітарного стану лісів за результатами огляду санітарного стану лісової ділянки:

потребує СРВ

Провідний інженер

(посада)

В

(підпис)

Бовсунівський В.В.

(ініціали та прізвище)

25 10 2021 року

ПОВІДОМЛЕННЯ
про появу ознак погіршення санітарного стану лісових насаджень

Житомирська область

ДП «Лугинський лісгосп»

Лісництво Радогощанське урочище _____
квартал № 38 виділ № 4 ділянка № 2 площа 5,7 га

Таксаційна характеристика насадження

Склад Бз 2бп 1к + 0; вік 66 років, бонітет 1А, середній діаметр 26 см, середня висота 26 м, повнота 0,6, тип лісу В4ДС, рельєф рівнинний, експозиція _____, ґрунт _____, підріст _____, підлісок _____

Лісопатологічна характеристика насадження

Вид пошкодження насадження (лісова пожежа, буревій, сніголам, обледеніння, відмирання та всихання дерев, захаращеність, об'їдання шкідниками хвої/листя, наявність гусені, масовий літ метеликів, опадання хвої/листя, відлущення кори на стовбурах та інші ознаки, не характерні для нормального стану дерев)

лісова пожежа

Ступінь пошкодження, ураження:

слабке

(поодинокі, слабке, середнє, сильне)

Вид розподілу пошкоджених дерев: групове

(поодинокий, груповий, куртинний)

Обсяг ушкодженої деревини на 1 гектарі (окомірно) 10 куб. метрів, у тому числі сухостійної 10 куб. метрів

Ознаки погіршення стану лісових насаджень виявив:

м.лісу

(посада)

М

(підпис)

Поташук П.С.

(ініціали та прізвище)

22 10 2021 року

Лісничий

(лісничий (помічник лісничого))

Р.В.

(підпис)

Коваль Р.Г.

(ініціали та прізвище)

22 10 2021 року

Висновок інженера відділу (сектору) охорони і захисту лісу державного лісгосподарського (лісомисливського) підприємства або представника державного спеціалізованого лісозахисного підприємства щодо необхідності здійснення лісозахисних чи інших заходів з поліпшення санітарного стану лісів за результатами огляду санітарного стану лісової ділянки:

потребує СРВ

Провідний інженер

(посада)

В.В.

(підпис)

Бовсунівський В.В.

(ініціали та прізвище)

25 10 2021 року

ПОВІДОМЛЕННЯ
про появу ознак погіршення санітарного стану лісових насаджень

Житомирська область

ДП «Лугинський лісгосп»

Лісництво Радогощанське урочище _____
квартал № 38 виділ № 5 ділянка № _____ площа 3,6 га

Таксаційна характеристика насадження

Склад 9б/Бп+Дз, вік 57 років, бонітет 1, середній діаметр 24 см, середня висота 21 м, повнота 0,8, тип лісу БЗАС, рельєф рівнинний, експозиція _____, ґрунт _____, підріст _____, підлісок _____

Лісопатологічна характеристика насадження

Вид пошкодження насадження (лісова пожежа, буревій, сніголам, обледеніння, відмирання та всихання дерев, захаращеність, об'їдання шкідниками хвої/листя, наявність гусені, масовий літ метеликів, опадання хвої/листя, відлущення кори на стовбурах та інші ознаки, не характерні для нормального стану дерев)

лісова пожежа - 2020р

Ступінь пошкодження, ураження:

слабке

(поодинокі, слабке, середнє, сильне)

Вид розподілу пошкоджених дерев:

групове

(поодинокий, груповий, куртинний)

Обсяг ушкодженої деревини на 1 гектарі (окомірно) 15 куб. метрів, у тому числі сухостійної 14 куб. метрів

Ознаки погіршення стану лісових насаджень виявив:

м/лісу

(посада)

#

(підпис)

Потайчук П.С.

(ініціали та прізвище)

22 10 2021 року

Лісничий

(лісничий (помічник лісничого)

РГ

(підпис)

Коваль Р.Г.

(ініціали та прізвище)

22 10 2021 року

Висновок інженера відділу (сектору) охорони і захисту лісу державного лісгосподарського (лісомисливського) підприємства або представника державного спеціалізованого лісозахисного підприємства щодо необхідності здійснення лісозахисних чи інших заходів з поліпшення санітарного стану лісів за результатами огляду санітарного стану лісової ділянки:

потребує СРВ

Провідний інженер

(посада)

ВВ

(підпис)

Бовсунівський В.В.

(ініціали та прізвище)

25 10 2021 року

ПОВІДОМЛЕННЯ
про появу ознак погіршення санітарного стану лісових насаджень

Житомирська область

ДП «Лугинський лісгосп»

Лісництво Радогощанське урочище _____
квартал № 38 виділ № 24 ділянка № _____ площа 1,9 га

Таксаційна характеристика насадження

Склад 96/Бп + Аз, вік 66 років, бонітет 1А, середній діаметр 28 см, середня висота 25 м, повнота 0,8, тип лісу БЗ4С, рельєф рівнинний, експозиція _____, ґрунт _____, підріст _____, підлісок _____

Лісопатологічна характеристика насадження

Вид пошкодження насадження (лісова пожежа, буревій, сніголам, обледеніння, відмирання та всихання дерев, захаращеність, об'їдання шкідниками хвої/листя, наявність гусені, масовий літ метеликів, опадання хвої/листя, відлущення кори на стовбурах та інші ознаки, не характерні для нормального стану дерев)

Лісова пожежа - 2020р

Ступінь пошкодження, ураження:

слабке

(поодинокі, слабке, середнє, сильне)

Вид розподілу пошкоджених дерев:

групове

(поодинокі, груповий, куртинний)

Обсяг ушкодженої деревини на 1 гектарі (окомірно) 20 куб. метрів, у тому числі сухостійної 10 куб. метрів

Ознаки погіршення стану лісових насаджень виявив:

м.лісу

(посада)

П

(підпис)

Потвчук П.С.

(ініціали та прізвище)

22 10 2021 року

Лісничий

(лісничий (помічник лісничого))

Р.Р.

(підпис)

Коваль Р.Г.

(ініціали та прізвище)

22 10 2021 року

Висновок інженера відділу (сектору) охорони і захисту лісу державного лісгосподарського (лісомисливського) підприємства або представника державного спеціалізованого лісозахисного підприємства щодо необхідності здійснення лісозахисних чи інших заходів з поліпшення санітарного стану лісів за результатами огляду санітарного стану лісової ділянки:

потребує СРВ

Провідний інженер

(посада)

В

(підпис)

Бовсунівський В.В.

(ініціали та прізвище)

25 10 2021 року

ПОВІДОМЛЕННЯ
про появу ознак погіршення санітарного стану лісових насаджень

Житомирська область

ДП «Лугинський лісгосп»

Лісництво Радогощанське урочище _____
квартал № 42 виділ № 12 ділянка № _____ площа 9,8 га

Таксаційна характеристика насадження

Склад 70% берези + 30% сосни вік 71 років, бонітет 1А, середній діаметр 26 см, середня висота 26 м, повнота 0,6, тип лісу В2АС, рельєф рівнинний, експозиція _____, ґрунт _____, підріст _____, підлісок _____

Лісопатологічна характеристика насадження

Вид пошкодження насадження (лісова пожежа, буревій, сніголам, обледеніння, відмирання та всихання дерев, захаращеність, об'їдання шкідниками хвої/листя, наявність гусені, масовий літ метеликів, опадання хвої/листя, відлущення кори на стовбурах та інші ознаки, не характерні для нормального стану дерев) _____

лісова пожежа - 2020р

Ступінь пошкодження, ураження: _____

слабке

(поодинокі, слабке, середнє, сильне)

Вид розподілу пошкоджених дерев: _____

групове

(поодинокий, груповий, куртинний)

Обсяг ушкодженої деревини на 1 гектарі (окомірно) 10 куб. метрів, у тому числі сухостійної 10 куб. метрів

Ознаки погіршення стану лісових насаджень виявив: _____

м/лісу

(посада)

[підпис]

(підпис)

Куркач М.М.

(ініціали та прізвище)

22 10 2021 року

Лісничий

(лісничий (помічник лісничого))

[підпис]

(підпис)

Коваль Р.Г.

(ініціали та прізвище)

22 10 2021 року

Висновок інженера відділу (сектору) охорони і захисту лісу державного лісгосподарського (лісомисливського) підприємства або представника державного спеціалізованого лісозахисного підприємства щодо необхідності здійснення лісозахисних чи інших заходів з поліпшення санітарного стану лісів за результатами огляду санітарного стану лісової ділянки: _____

потребує РРВ

Провідний інженер

(посада)

[підпис]

(підпис)

Бовсунівський В.В.

(ініціали та прізвище)

25 10 2021 року

ПОВІДОМЛЕННЯ
про появу ознак погіршення санітарного стану лісових насаджень

Житомирська область

ДП «Лугинський лісгосп»

Лісництво Радогощанське урочище _____
квартал № 356 виділ № 28 ділянка № _____ площа 1,1 га

Таксаційна характеристика насадження

Склад 100%, вік 71 років, бонітет 1А, середній діаметр 26 см, середня висота 26 м, повнота 0,6, тип лісу В2ДР, рельєф рівнинний, експозиція _____, ґрунт _____, підріст _____, підлісок _____

Лісопатологічна характеристика насадження

Вид пошкодження насадження (лісова пожежа, буревій, сніголам, обледеніння, відмирання та всихання дерев, захаращеність, об'їдання шкідниками хвої/листя, наявність гусені, масовий літ метеликів, опадання хвої/листя, відлущення кори на стовбурах та інші ознаки, не характерні для нормального стану дерев)

верхівковий короїд (серед хвої)

Ступінь пошкодження, ураження:

слабке

(поодинокі, слабке, середнє, сильне)

Вид розподілу пошкоджених дерев:

групове та поодинокі

(поодинокі, груповий, куртинний)

Обсяг ушкодженої деревини на 1 гектарі (окомірно) 15 куб. метрів, у тому числі сухостійної 13 куб. метрів

Ознаки погіршення стану лісових насаджень виявив:

м/лісу

(посада)

В.В.

(підпис)

Шекель В.В.

(ініціали та прізвище)

22 10 2021 року

Лісничий

(лісничий (помічник лісничого))

Р.Р.

(підпис)

Коваль Р.Г.

(ініціали та прізвище)

22 10 2021 року

Висновок інженера відділу (сектору) охорони і захисту лісу державного лісгосподарського (лісомисливського) підприємства або представника державного спеціалізованого лісозахисного підприємства щодо необхідності здійснення лісозахисних чи інших заходів з поліпшення санітарного стану лісів за результатами огляду санітарного стану лісової ділянки:

потребує СРВ

Провідний інженер

(посада)

В.

(підпис)

Бовсунівський В.В.

(ініціали та прізвище)

25 10 2021 року

ПОВІДОМЛЕННЯ
про появу ознак погіршення санітарного стану лісових насаджень

Житомирська область

ДП «Лугинський лісгосп»

Лісництво Радогощанське урочище _____
квартал № 59 виділ № 41 ділянка № _____ площа 11.6 га

Таксаційна характеристика насадження

Склад 100% Бп + Лк + Лс вік 66 років, бонітет 1, середній діаметр 26 см, середня висота 23 м, повнота 0.8, тип лісу В2ЛС, рельєф рівнинний, експозиція _____, ґрунт _____, підріст _____, підлісок _____

Лісопатологічна характеристика насадження

Вид пошкодження насадження (лісова пожежа, буревій, сніголам, обледеніння, відмирання та всихання дерев, захаращеність, об'їдання шкідниками хвої/листя, наявність гусені, масовий літ метеликів, опадання хвої/листя, відлущення кори на стовбурах та інші ознаки, не характерні для нормального стану дерев)

верхівковий короїд (хвої пух)

Ступінь пошкодження, ураження:

середнє

(поодинокі, слабке, середнє, сильне)

Вид розподілу пошкоджених дерев: групове та поодинокі
(поодинокий, груповий, куртинний)

Обсяг ушкодженої деревини на 1 гектарі (окомірно) 20 куб. метрів, у тому числі сухостійної 17 куб. метрів

Ознаки погіршення стану лісових насаджень виявив:

н/лісу Григор Куркоч М.М.
(посада) (підпис) (ініціали та прізвище)

22 10 2021 року

Лісничий Р.Г. Коваль Р.Г.
(лісничий (помічник лісничого) (підпис) (ініціали та прізвище)

22 10 2021 року

Висновок інженера відділу (сектору) охорони і захисту лісу державного лісогосподарського (лісомисливського) підприємства або представника державного спеціалізованого лісозахисного підприємства щодо необхідності здійснення лісозахисних чи інших заходів з поліпшення санітарного стану лісів за результатами огляду санітарного стану лісової ділянки:

потребує СРВ

Провідний інженер В Бовсунівський В.В.
(посада) (підпис) (ініціали та прізвище)

25 10 2021 року

ПОВІДОМЛЕННЯ
про появу ознак погіршення санітарного стану лісових насаджень

Житомирська область

ДП «Лугинський лісгосп»

Лісництво Радогощанське урочище _____
квартал № 60 виділ № 47 ділянка № _____ площа 2,1 га

Таксаційна характеристика насадження

Склад 100% Бп, вік 81 років, бонітет 1, середній діаметр 36 см, середня висота 27 м, повнота 0,6, тип лісу ВЗАС, рельєф рівнинний, експозиція _____, ґрунт _____, підріст _____, підлісок _____

Лісопатологічна характеристика насадження

Вид пошкодження насадження (лісова пожежа, буревій, сніголам, обледеніння, відмирання та всихання дерев, захаращеність, об'їдання шкідниками хвої/листя, наявність гусені, масовий літ метеликів, опадання хвої/листя, відлущення кори на стовбурах та інші ознаки, не характерні для нормального стану дерев)

верхівковий коріод (хвоє, кора)

Ступінь пошкодження, ураження:

слабкого

(поодинокі, слабке, середнє, сильне)

Вид розподілу пошкоджених дерев:

групове та поодинокі

(поодинокий, груповий, куртинний)

Обсяг ушкодженої деревини на 1 гектарі (окомірно) 20 куб. метрів, у тому числі сухостійної 12 куб. метрів

Ознаки погіршення стану лісових насаджень виявив:

м/ліс

(посада)

[підпис]

(підпис)

Куркоч М.М.

(ініціали та прізвище)

22 10 2021 року

Лісничий

(лісничий (помічник лісничого))

[підпис]

(підпис)

Коваль Р.Г.

(ініціали та прізвище)

22 10 2021 року

Висновок інженера відділу (сектору) охорони і захисту лісу державного лісгосподарського (лісомисливського) підприємства або представника державного спеціалізованого лісозахисного підприємства щодо необхідності здійснення лісозахисних чи інших заходів з поліпшення санітарного стану лісів за результатами огляду санітарного стану лісової ділянки:

потребує СРВ

Провідний інженер

(посада)

[підпис]

(підпис)

Бовсунівський В.В.

(ініціали та прізвище)

25 10 2021 року

ПОВІДОМЛЕННЯ
про появу ознак погіршення санітарного стану лісових насаджень

Житомирська область

ДП «Лугинський лісгосп»

Лісництво Радогощанське урочище _____
квартал № 65 виділ № 9 ділянка № _____ площа 15 га

Таксаційна характеристика насадження

Склад 100% Бк, вік 66 років, бонітет 1А, середній діаметр 28 см, середня висота 26 м, повнота 0.7, тип лісу В2ДС, рельєф рівнинний, експозиція _____, ґрунт _____, підріст _____, підлісок _____

Лісопатологічна характеристика насадження

Вид пошкодження насадження (лісова пожежа, буревій, сніголам, обледеніння, відмирання та всихання дерев, захаращеність, об'їдання шкідниками хвої/листя, наявність гусені, масовий літ метеликів, опадання хвої/листя, відлущення кори на стовбурах та інші ознаки, не характерні для нормального стану дерев)

верхівковий кероїд (хвоїнний)

Ступінь пошкодження, ураження:

слабке

(поодинокі, слабе, середнє, сильне)

Вид розподілу пошкоджених дерев:

групове та поодинокі

(поодинокий, груповий, куртинний)

Обсяг ушкодженої деревини на 1 гектарі (окоірно) 35 куб. метрів, у тому числі сухостійної 32 куб. метрів

Ознаки погіршення стану лісових насаджень виявив:

н/лісу

(посада)

[підпис]

(підпис)

Курася М.М.

(ініціали та прізвище)

22 10 2021 року

Лісничий

(лісничий (помічник лісничого))

[підпис]

(підпис)

Коваль Р.Г.

(ініціали та прізвище)

22 10 2021 року

Висновок інженера відділу (сектору) охорони і захисту лісу державного лісгосподарського (лісомисливського) підприємства або представника державного спеціалізованого лісозахисного підприємства щодо необхідності здійснення лісозахисних чи інших заходів з поліпшення санітарного стану лісів за результатами огляду санітарного стану лісової ділянки:

потребує СРВ

Провідний інженер

(посада)

[підпис]

(підпис)

Бовсунівський В.В.

(ініціали та прізвище)

25 10 2021 року

ПОВІДОМЛЕННЯ
про появу ознак погіршення санітарного стану лісових насаджень

Житомирська область

ДП «Лугинський лісгосп»

Лісництво Радогощанське урочище _____
квартал № 65 виділ № 11 ділянка № _____ площа 0,9 га

Таксаційна характеристика насадження

Склад 100%, вік 91 років, бонітет 1, середній діаметр 36 см, середня висота 26 м, повнота 0,6, тип лісу В2АС, рельєф рівнинний, експозиція _____, ґрунт _____, підріст _____, підлісок _____

Лісопатологічна характеристика насадження

Вид пошкодження насадження (лісова пожежа, буревій, сніголам, обледеніння, відмирання та всихання дерев, захаращеність, об'їдання шкідниками хвої/листя, наявність гусені, масовий літ метеликів, опадання хвої/листя, відлущення кори на стовбурах та інші ознаки, не характерні для нормального стану дерев)

Верхівковий короїд (xobz жука)

Ступінь пошкодження, ураження:

середнє

(поодинокі, слабке, середнє, сильне)

Вид розподілу пошкоджених дерев:

групове та поодинокі

(поодинокий, груповий, куртинний)

Обсяг ушкодженої деревини на 1 гектарі (окомірно) 35 куб. метрів, у тому числі сухостійної 32 куб. метрів

Ознаки погіршення стану лісових насаджень виявив:

М.Лісу

(посада)

[підпис]

(підпис)

Куржач М.М.

(ініціали та прізвище)

22 10 2021 року

Лісничий

(лісничий (помічник лісничого))

[підпис]

(підпис)

Коваль Р.Г.

(ініціали та прізвище)

22 10 2021 року

Висновок інженера відділу (сектору) охорони і захисту лісу державного лісгосподарського (лісомисливського) підприємства або представника державного спеціалізованого лісозахисного підприємства щодо необхідності здійснення лісозахисних чи інших заходів з поліпшення санітарного стану лісів за результатами огляду санітарного стану лісової ділянки:

потребує СРВ

Провідний інженер

(посада)

[підпис]

(підпис)

Бовсунівський В.В.

(ініціали та прізвище)

25 10 2021 року

ПОВІДОМЛЕННЯ
про появу ознак погіршення санітарного стану лісових насаджень

Житомирська область

ДП «Лугинський лісгосп»

Лісництво Радогощанське урочище _____
квартал № 85 виділ № 19 ділянка № _____ площа 3,1 га

Таксаційна характеристика насадження

Склад КБ+Бп+Вп вік 91 років, бонітет ІА, середній діаметр 32 см, середня висота 26 м, повнота 0,6, тип лісу В2ДС, рельєф рівнинний, експозиція _____, ґрунт _____, підріст _____, підлісок _____

Лісопатологічна характеристика насадження

Вид пошкодження насадження (лісова пожежа, буревій, сніголам, обледеніння, відмирання та всихання дерев, захаращеність, об'їдання шкідниками хвої/листя, наявність гусені, масовий літ метеликів, опадання хвої/листя, відлущення кори на стовбурах та інші ознаки, не характерні для нормального стану дерев) _____

Ступінь пошкодження, ураження: _____

(поодинокі, слабке, середнє, сильне)

Вид розподілу пошкоджених дерев згруповано та поодинокі

(поодинокий, груповий, куртинний)

Обсяг ушкодженої деревини на 1 гектарі (окомірно) 35 куб. метрів, у тому числі сухостійної 32 куб. метрів

Ознаки погіршення стану лісових насаджень, виявив: _____

м/лісу

(посада)

[підпис]

(підпис)

Курман Н.М.

(ініціали та прізвище)

22 10 2021 року

Лісничий

(лісничий (помічник лісничого))

[підпис]
(підпис)

Коваль Р.Г.

(ініціали та прізвище)

22 10 2021 року

Висновок інженера відділу (сектору) охорони і захисту лісу державного лісгосподарського (лісомисливського) підприємства або представника державного спеціалізованого лісозахисного підприємства щодо необхідності здійснення лісозахисних чи інших заходів з поліпшення санітарного стану лісів за результатами огляду санітарного стану лісової ділянки: _____

Провідний інженер

(посада)

[підпис]

(підпис)

Бовсунівський В.В.

(ініціали та прізвище)

25 10 2021 року

ПОВІДОМЛЕННЯ
про появу ознак погіршення санітарного стану лісових насаджень

Житомирська область

ДП «Лугинський лісгосп»

Лісництво Радогощанське урочище _____
квартал № 65 виділ № 24 ділянка № _____ площа 0,8 га

Таксаційна характеристика насадження

Склад 100% + Бп, вік 71 років, бонітет 1, середній діаметр 32 см, середня висс 25 м, повнота 0,6, тип лісу Б2ДС, рельєф рівнинний, експозиція _____, ґрунт _____, підріст _____, підлісок _____

Лісопатологічна характеристика насадження

Вид пошкодження насадження (лісова пожежа, буревій, сніголам, обледеніння, відмирання та всихання дерев, захаращеність, об'їдання шкідниками хвої/листя, наявність гусені, масовий літ метеликів, опадання хвої/листя, відлущення кори і стовбурів та інші ознаки, не характерні для нормального стану дерева) _____

Верхівковий короїд (хвоїнний)

Ступінь пошкодження, ураження: _____

середнє

(поодинокі, слабке, середнє, сильне)

Вид розподілу пошкоджених дерев: групове та поодинокі

(поодинокі, груповий, куртинний)

Обсяг ушкодженої деревини на 1 гектарі (окомірно) 95 куб. метрів, у тому числі сухостійної 32 куб. метрів

Ознаки погіршення стану лісових насаджень виявив:

м/лісц

(посада)

[підпис]

(підпис)

Курчак М.М.

(ініціали та прізвище)

22 10 2021 року

Лісничий

(лісничий (помічник лісничого))

[підпис]

(підпис)

Коваль Р.Г.

(ініціали та прізвище)

22 10 2021 року

Висновок інженера відділу (сектору) охорони і захисту лісу державного лісгосподарського (лісомисливського) підприємства або представника державного спеціалізованого лісозахисного підприємства щодо необхідності здійснення лісозахисних чи інших заходів з поліпшення санітарного стану лісів за результатами огляду санітарного стану лісової ділянки _____

потребує СРВ

Провідний інженер

(посада)

[підпис]

(підпис)

Бовсунівський В.В.

(ініціали та прізвище)

25 10 2021 року

ПОВІДОМЛЕННЯ
про появу ознак погіршення санітарного стану лісових насаджень

Житомирська область

ДП «Лугинський лісгосп»

Лісництво Радогощанське урочище _____
квартал № 65 виділ № 25 ділянка № _____ площа 5,5 га

Таксаційна характеристика насадження

Склад Бк/ЗБл/Влч, вік 81 років, бонітет 1, середній діаметр 36 см, середня висота 27 м, повнота 0,6, тип лісу СЗТДС, рельєф рівнинний, експозиція _____, ґрунт _____, підріст _____, підлісок _____

Лісопатологічна характеристика насадження

Вид пошкодження насадження (лісова пожежа, буревій, сніголам, обледеніння відмирання та всихання дерев, захаращеність, об'їдання шкідниками хвої/листя наявність гусені, масовий літ метеликів, опадання хвої/листя, відлущення кори на стовбурах та інші ознаки, не характерні для нормального стану дерев

верхівковий короїд (хвоє жука)

Ступінь пошкодження, ураження:

середнє

(поодинокі, слабкі, середні, сильні)

Вид розподілу пошкоджених дерев: групове та поодинокі

(поодинокі, групові, куртинні)

Обсяг ушкодженої деревини на 1 гектарі (окомерно) 30 куб. метрів, у тому числі сухостійної 27 куб. метрів

Ознаки погіршення стану лісових насаджень виявив:

м/лісу

(посада)

[підпис]

(підпис)

Курбач М.М.

(ініціали та прізвище)

22 10 2021 року

Лісничий

(лісничий (помічник лісничого))

[підпис]

(підпис)

Коваль Р.Г.

(ініціали та прізвище)

22 10 2021 року

Висновок інженера відділу (сектору) охорони і захисту лісу державного лісгосподарського (лісомисливського) підприємства або представника державного спеціалізованого лісозахисного підприємства щодо необхідності здійснення лісозахисних чи інших заходів з поліпшення санітарного стану лісів за результатами огляду санітарного стану лісової ділянки:

потребує СРВ

Провідний інженер

(посада)

[підпис]

(підпис)

Бовсунівський В.В.

(ініціали та прізвище)

25 10 2021 року

ПОВІДОМЛЕННЯ
про появу ознак погіршення санітарного стану лісових насаджень

Житомирська область

ДП «Лугинський лісгосп»

Лісництво Радогощанське урочище _____
квартал № 66 виділ № 37 ділянка № _____ площа 56 га

Таксаційна характеристика насадження

Склад 100% Бп + Ялс вік 60 років, бонітет 1А, середній діаметр 26 см, середня висота 24 м, повнота 0,7, тип лісу С2ГДС, рельєф рівнинний, експозиція _____, ґрунт _____, підріст _____, підлісок _____

Лісопатологічна характеристика насадження

Вид пошкодження насадження (лісова пожежа, буревій, сніголам, обледеніння, відмирання та всихання дерев, захаращеність, об'їдання шкідниками хвої/листя, наявність гусені, масовий літ метеликів, опадання хвої/листя, відлущення кори стовбурах та інші ознаки, не характерні для нормального стану дерев):

верхівковий кероїд (40% руда)

Ступінь пошкодження, ураження:

середнє

(поодинокі, слабке, середнє, сильне)

Вид розподілу пошкоджених дерев:

групове та поодинокі

(поодинокі, групові, куртинні)

Обсяг ушкодженої деревини на 1 гектарі (окомірно) 35 куб. метрів, у тому числі сухостійної 32 куб. метрів

Ознаки погіршення стану лісових насаджень виявив:

м/лісу

(посада)

[підпис]

(підпис)

Куркач М.М.

(ініціали та прізвище)

22 10 2021 року

Лісничий

(лісничий (помічник лісничого))

[підпис]

(підпис)

Коваль Р.Г.

(ініціали та прізвище)

22 10 2021 року

Висновок інженера відділу (сектору) охорони і захисту лісу державного лісгосподарського (лісомисливського) підприємства або представника державного спеціалізованого лісозахисного підприємства щодо необхідності здійснення лісозахисних чи інших заходів з поліпшення санітарного стану лісів за результатами огляду санітарного стану лісової ділянки:

потребує СРВ

Провідний інженер

(посада)

[підпис]

(підпис)

Бовсунівський В.

(ініціали та прізвище)

25 10 2021 року