

ПОГОДЖУЮ:
Директор ДСЛП "Вінницько-Лісгосп"



ПОГОДЖУЮ:
Начальник Житомирського обласного управління лісового та мисливського господарства



ПЕРЕЛІК
заходів з поліпшення санітарного стану лісів на 2021 рік
ДП "Лугинський лісгосп" Житомирська область

Лісництво (участі)	Номер кварталу	Номер виділу	Площа виділу, гектарів	Номер підвиділу	Площа підвиділу, гектарів		Коротка таксаційна характеристика насадження відповідно до матеріалів лісовпорядкування								Категорія захисності	Вид запланованих заходів	Причини призначення заходів	Орієнтовний запас деревини, що підлягає вирубуванню, куб. м на 1 гектар	Наявність рослин і тварин, занесених до Червоної книги України
					загальна	у тому числі площа, можлива для експлуатації	склад							вік, років					
1	2	3	4	5	6	7	8	9	10	11	12	13	14	15	16	17	18	19	
Радогощанськ	22	30	0,5		0,5	0,5	4Дз2Сз4Бп+Ос	8	0,7	1	4	6	15	4	СРС	Низова стійка лісова пожежа	15	Немає	
Радогощанськ	22	36	1,7	1	1,0	1,0	4Дз3Бп3Ос	5	0,8	2	3	4	25	4	СРС	Верхова лісова пожежа	25	Немає	
Радогощанськ	28	12	3,5	1	1,0	1,0	5Бп4Ос1Дз	5	0,50	2	3	4	10	4	СРС	Верхова лісова пожежа	10	Немає	
Радогощанськ	28	30	1,6	1	1,0	1,0	5Сз2Дз3Бп+Ос	26	0,80	2	8	12	70	4	СРС	Низова стійка лісова пожежа	70	Немає	
Радогощанськ	28	33	0,6		0,6	0,6	8Сз2Бп+Дз	22	0,80	1	9	12	90	4	СРС	Низова стійка лісова пожежа	90	Немає	
Радогощанськ	29	23	1,7	1	1,0	1,0	4Сз6Бп+Дз	11	0,80	1	3	4	30	4	СРС	Верхова лісова пожежа	30	Немає	
Радогощанськ	38	27	2,2	2	1,0	1,0	10Бп+Сз	17	0,60	4	6	6	30	4	СРС	Низова стійка лісова пожежа	30	Немає	
Радогощанськ	38	31	4,1	3	1,0	1,0	7Бп2Ос1Сз	17	0,80	2	8	8	70	4	СРС	Низова стійка лісова пожежа	70	Немає	
Радогощанськ	38	40	3,0	3	1,0	1,0	3Сз5Ос2Бп	10	0,80	1А	2	4	20	4	СРС	Верхова лісова пожежа	20	Немає	
Радогощанськ	38	44	1,5	2	0,5	0,5	8Бп2Сз	9	0,70	2	5	4	15	4	СРС	Низова стійка лісова пожежа	15	Немає	
Радогощанськ	45	9	0,1		0,1	0,1	5Бп4Ос1Дз	5	0,60	1	3	4	10	4	СРС	Низова стійка лісова пожежа	10	Немає	
Радогощанськ	45	54	1,3	2	0,3	0,3	4Бп4Ос1Дз1Сз	8	0,70	1	5	6	20	4	СРС	Низова стійка лісова пожежа	20	Немає	
Радогощанськ	58	11	3,2	1	0,9	0,9	9Бп1Сз	18	0,70	1	8	6	60	4	СРС	Верхова лісова пожежа	60	Немає	
Радогощанськ	58	23	2,6	1	1,0	1,0	6Бп2Сз2Ос	19	0,70	3	8	8	50	4	СРС	Низова стійка лісова пожежа	50	Немає	
Разом СРС					10,9	10,9													
Повчанське	25	8	3,3	3	1,0	1,0	6Сз4Бп	10	0,60	2	3	2	15	4	СРС	Низова стійка лісова пожежа	15	Немає	
Повчанське	25	19	14,0	1	1,0	1,0	9Сз1Бп	25	0,70	2	9	14	80	4	СРС	Низова стійка лісова пожежа	42	Немає	
Повчанське	25	24	2,5	1	1,0	1,0	10Сз+Бп	31	0,70	3	9	14	80	4	СРС	Низова стійка лісова пожежа	58	Немає	
Повчанське	26	12	8,5	1	1,0	1,0	9Сз1Бп	31	0,70	1	13	14	130	4	СРС	Низова стійка лісова пожежа	50	Немає	
Повчанське	26	16	8,0	3	1,0	1,0	8Сз2Бп	18	0,80	2	5	6	40	4	СРС	Низова стійка лісова пожежа	40	Немає	
Повчанське	27	13	0,8		0,8	0,8	10Сз+Бп	24	0,70	3	6	6	45	4	СРС	Низова стійка лісова пожежа	45	Немає	
Повчанське	34	1	0,9		0,9	0,9	9Бп1Сз+Дз +Акб	21	0,70	3	5	6	35	4	СРС	Низова стійка лісова пожежа	35	Немає	

1	2	3	4	5	6	7	8	9	10	11	12	13	14	15	16	17	18	19
Повчанське	34	5	1,7	2	0,7	0,7	9Бп1Сз	6	0,70	2	3	2	15	4	СРС	Низова стійка лісова пожежа	15	Немає
Повчанське	34	15	4,6	1	1,0	1,0	9Сз1Бп	21	0,70	3	5	6	35	4	СРС	Низова стійка лісова пожежа	35	Немає
Повчанське	34	21	0,9		0,9	0,9	10Сз+Сз	30	0,70	1	12	14	130	4	СРС	Низова стійка лісова пожежа	37	Немає
Повчанське	34	27	2,1	1	1,0	1,0	8Сз2Бп	27	0,70	3	7	8	50	4	СРС	Низова стійка лісова пожежа	50	Немає
Повчанське	34	29	11,0	2	1,0	1,0	9Сз1Бп+Дз	26	0,70	3	7	8	60	4	СРС	Низова стійка лісова пожежа	60	Немає
Повчанське	34	30	4,9	1	1,0	1,0	8Сз2Бп	19	0,80	2	6	6	50	4	СРС	Низова стійка лісова пожежа	50	Немає
Повчанське	34	31	3,5	3	1,0	1,0	8Сз2Бп	18	0,70	2	4	6	25	4	СРС	Низова стійка лісова пожежа	25	Немає
Повчанське	34	32	1,1	1	1,0	1,0	10Сз+Бп	19	0,70	2	5	6	35	4	СРС	Низова стійка лісова пожежа	35	Немає
Повчанське	34	33	3,1	1	1,0	1,0	10Бп+Сз	17	0,70	4	6	6	40	4	СРС	Низова стійка лісова пожежа	40	Немає
Повчанське	34	34	1,5	1	1,0	1,0	7Сз3Бп	20	0,70	2	6	6	40	4	СРС	Низова стійка лісова пожежа	40	Немає
Повчанське	35	2	0,6		0,6	0,6	8Бп2Сз+Ос	7	0,70	1	5	4	25	4	СРС	Низова стійка лісова пожежа	25	Немає
Повчанське	35	30	3,5	1	0,7	0,7	8Сз2Бп	21	0,70	3	5	6	35	4	СРС	Низова стійка лісова пожежа	35	Немає
Повчанське	35	38	6,2	1	1,0	1,0	9Сз1Бп+Дз	20	0,80	1А	5	6	40	4	СРС	Низова стійка лісова пожежа	40	Немає
Разом СРС					18,6	25,6												
Разом по					29,5	29,5												

18 червня 2021 р. Директор ДП "Лугинський лісгосп"



Ю.О. Васюхник

Акт
поточного лісопатологічного обстеження

17 червня 2021 року

сmt. Лугини

Мною, провідним інженером-лісопатологом ДСЛП "Вінницялісозахист" Каменчуком А.М., згідно листа від ДП «Лугинський лісгосп» № 1450 від 10.06.2021р. за участю: Головного лісничого ДП «Лугинський лісгосп» Угнівого В.В., провідного інженера ОЗЛ ДП «Лугинський лісгосп» Бовсунівського В.В., в присутності посадових осіб Повчанського та Радогощанського лісництв в період з 14.06.2021р по 17.06.2021р. проведено поточне лісопатологічне обстеження насаджень, які перебувають у постійному користуванні ДП «Лугинський лісгосп».

В результаті обстеження встановлено наступне:

Радогощанське лісництво – обстежено лісові насадження в наступних кварталах:
22.28.29.38.45.58.

Обстежена площа – 10,9 га

Заходи, що проєктуються даним лісопатологічним обстеженням наступні:

- Проведення санітарних рубань суцільних – 10,9 га.

По причинах розладнання:

- Верхова пожежа в молодняках сильного ступеня – 4,9 га.
- Низова пожежа в молодняках сильного ступеня – 6,0 га

Повчанське лісництво – обстежено лісові насадження в наступних кварталах:
25.26.27.34.35.

Обстежена площа 18,6 га

- Проведення санітарних рубань суцільних – 18,6 га.

По причинах розладнання:

- Низова пожежа в молодняках сильного ступеня – 18,6 га.

Всього обстежена площа по лісгоспу складає **29,5** га. В результаті обстеження встановлено наступні причини розладнання та призначення заходів з поліпшення санітарного стану лісів:

- Стійка низова пожежа свіжа сильного ступеня – 24,6 га;
- Верхова пожежа сильного ступеня - 4,9 га.

Лісопатологічна характеристика обстежених насаджень:

Обстежені насадження характеризуються незадовільним санітарним станом – суцільним всиханням деревних порід. Причинами погіршення санітарного стану є пошкодження верховою та стійкою низовою пожежею 2020 року.

Насадження, що потребують проведення санітарних рубань суцільних

Характеризуються суцільним всиханням деревостанів внаслідок пошкодження стійкою низовою пожежею свіжою, а деяких молодняків – верховою пожежею сильної інтенсивності, суцільного характеру. На деревах сосни хвоя відсутня, обпал кореневої шийки (з відмиранням камбію), більше ніж $\frac{1}{2}$ периметра, а у вологих умовах ступінь обгорання корневих лап і кореневої шийки більше $\frac{3}{4}$ периметра стовбура. Повнота дерев 1-3 категорії стану нижче встановленого показника повноти.

В подальшому в цих насадженнях є висока імовірність відпаду та створення захаращеності. А тому вони потребують проведення санітарної рубки суцільної та створення лісових культур.

Після проведення санітарних рубань порубкові залишки рекомендується знищувати (або шляхом подрібнення з рівномірним розкиданням по площі зрубів або спалювання) - в разі неможливості цих заходів складання порубкових решток у купи висотою не більше 0.5-0.7 м.

Загальний висновок:

Головним чинником незадовільного лісопатологічного і санітарного стану насаджень є значні площі лісів пошкоджені пожежею 2020 року. На час даного обстеження продовжується процес всихання дерев на ліквідованих пожежах. А тому роботи по обстеженню насаджень, які пошкоджені, потребують продовження.

Для поліпшення санітарного стану лісів та відповідно до «Санітарних правил в лісах України» в редакції постанови Кабінету Міністрів України від 09 грудня 2020 р № 1224 рекомендовано провести санітарне рубання суцільне (СРС) на площі **29,5 га**.

Відомість поточного лісопатологічного обстеження додається.

Таксаційні характеристики обстежених насаджень та запаси деревини внесені у журнал поточного лісопатологічного обстеження використовувалися згідно матеріалів лісовпорядкування 2018 року.

Примітка: геодезична зйомка, суцільний перелік дерев, відбір модельних дерев на ділянках та складання матеріально-грошової оцінки лісосік проведено посадовими особами ДП «Лугинський лісгосп».

Під час проведення даного обстеження лісовій охороні ДП «Лугинський лісгосп» надавалась консультативна допомога з питань лісозахисту.


Рекомендації:

1. З метою недопущення появи та розповсюдження стовбурових шкідників та збереження технічних якостей деревини рубки поліпшення санітарного стану лісів рекомендується провести в максимально стислі терміни.

2. Рубки провести згідно Санітарних правил в лісах України (в редакції постанови Кабінету Міністрів України від 09 грудня 2020 р. № 1224).
3. Порубкові залишки рекомендується спалювати (або подрібнювати з рівномірним розкиданням по площі) одночасно із заготівлею, для недопущення розвитку осередків стовбурних шкідників.
4. При спалюванні порубкових решток необхідно дотримуватися Правил пожежної безпеки.
5. Виявлені даним обстеженням осередки шкідників і хвороб поставити на облік.
6. При виявленні та не визначенні осередків шкідників хвороб лісових насаджень терміново і в повному обсязі інформувати Житомирське ОУЛМГ та ДСЛП «Вінницялісозахист».

Обстеження провів:

Провідний інженер – лісопатолог
ДСЛП «Вінницялісозахист»



А.М. Каменчук

За участі:

Головний лісничий
ДП «Лугинський лісгосп»

В.В. Угнівий

Провідний інженер ОЗЛ
ДП «Лугинський лісгосп»

В.В. Бовсунівський

**ЗВЕДЕНА ВІДОМІСТЬ ПРОБНИХ ПЛОЩ,
закладених у насадженнях, що потребують суцільної санітарної рубки
Житомирська
ДП "Лугинський лісгосп"**

Лісництво	Номер пробної площі	Номер кварталу	Номер виділу	Кількість дерев на пробній площі	Причини ослаблення деревоостану	Розподіл дерев за категоріями стану (відсотків до загального запасу деревини на пробній площі)							Підлягає вирубуванню, відсотків загального запасу	Переважаючі шкідники, хвороби,
						порода	I	II	III	IV	V	VI		
1	2	3	4	5	6	7	8	9	10	11	12	13	14	15
Радогощанське	СП	22	36/1	4600	Пожежа	Дз						100	100	Пожежа
Радогощанське	СП	28	12/1	5676	Пожежа	Бп						100	100	Пожежа
Радогощанське	СП	29	23/1	7620	Пожежа	Сз						100	100	Пожежа
Радогощанське	СП	38	27/2	6230	Пожежа	Бп						100	100	Пожежа
Радогощанське	СП	45	54/2	1655	Пожежа	Бп						100	100	Пожежа
Радогощанське	СП	58	23/1	5820	Пожежа	Бп						100	100	Пожежа
Повчанське	СП	25	8/3	6040	Пожежа	Сз						100	100	Пожежа
Повчанське	СП	26	12/1	2630	Пожежа	Сз						100	100	Пожежа
Повчанське	СП	27	13	2620	Пожежа	Сз						100	100	Пожежа
Повчанське	СП	34	15/1	4410	Пожежа	Сз						100	100	Пожежа
Повчанське	СП	35	38/1	4230	Пожежа	Сз						100	100	Пожежа

Директор ДП "Лугинський лісгосп"

Ю.О. Васюхник

"18" червня 2021 року

Провідний інженер - лісопатолог ДСЛП "Вінницялісозахист"

"18" червня 2021 року



А.М. Каменчук

**ЗВЕДЕНА ВІДОМІСТЬ ПРОБНИХ ПЛОЩ,
закладених у насадженнях, що потребують суцільної санітарної рубки
Житомирська
ДП " Лугинський лісгосп "**

Лісництво	Номер пробної площі	Номер кварталу	Номер виділу	Кількість дерев на пробній площі	Причини ослаблення деревостану	Розподіл дерев за категоріями стану (відсотків до загального запасу деревини на пробній площі)							Підлягає вирубуванню, відсотків загального запасу	Переважаючі шкідники, хвороби,
						порода	I	II	III	IV	V	VI		
1	2	3	4	5	6	7	8	9	10	11	12	13	14	15
Радогощанське	СП	22	30		Пожежа	Дз							100	Пожежа
Радогощанське	СП	28	30/1		Пожежа	Сз							100	Пожежа
Радогощанське	СП	38	31/3		Пожежа	Бн							100	Пожежа
Радогощанське	СП	45	9		Пожежа	Бп							100	Пожежа
Радогощанське	СП	58	11/1		Пожежа	Бп							100	Пожежа
Повчанське	СП	25	19/1		Пожежа	Сз							100	Пожежа
Повчанське	СП	26	16/3		Пожежа	Сз							100	Пожежа
Повчанське	СП	34	1		Пожежа	Бн							100	Пожежа
Повчанське	СП	35	2		Пожежа	Бн							100	Пожежа

Примітка: В насадженнях відсутні дерева діаметром 4 см і більше, закладались пробні площі для обліку хворосту з складанням акту відведення. Хворост неліквідний.


Директор ДП "Лугинський лісгосп"

Ю.О. Васюхник

"28" жовтня 2021 року

Провідний інженер - лісопатолог ДСЛП "Вінницялісозахист"

"28" жовтня 2021 року



А.М. Каменчук

ПОВІДОМЛЕННЯ
про появу ознак погіршення санітарного стану лісових насаджень

Житомирська область

ДП «Лугинський лісгосп»

Лісництво Радогощанське урочище _____
квартал № 22 виділ № 30 ділянка № _____ площа 0.5 га

Таксаційна характеристика насадження

Склад 4A32C34Bn+0 вік 8 років, бонітет 1, середній діаметр 6 см, середня висота 4 м, повнота 0.7, тип лісу B2AC, рельєф рівнинний, експозиція _____, ґрунт середньо-підолистий, підріст _____, підлісок _____

Лісопатологічна характеристика насадження

Вид пошкодження насадження (лісова пожежа, буревій, сніголам, обледеніння, відмирання та всихання дерев, захаращеність, об'їдання шкідниками хвої/листя, наявність гусені, масовий літ метеликів, опадання хвої/листя, відлущення кори на стовбурах та інші ознаки, не характерні для нормального стану дерев)

Лісова пожежа

Ступінь пошкодження, ураження:

сильне

(поодинокі, слабке, середнє, сильне)

Вид розподілу пошкоджених дерев:

сучільний

(поодинокий, груповий, куртинний)

Обсяг ушкодженої деревини на 1 гектарі (окомірно) 15 куб. метрів, у тому числі сухостійної 15 куб. метрів

Ознаки погіршення стану лісових насаджень виявив:

М/Ісц

(посада)

ст

(підпис)

Потапчук П.С.

(ініціали та прізвище)

7 06 2021 року

Менішкін

(лісничий (помічник лісничого))

Р.К

(підпис)

Коваль Р.Г.

(ініціали та прізвище)

7 06 2021 року

Висновок інженера відділу (сектору) охорони і захисту лісу державного лісгосподарського (лісомисливського) підприємства або представника державного спеціалізованого лісозахисного підприємства щодо необхідності здійснення лісозахисних чи інших заходів з поліпшення санітарного стану лісів за результатами огляду санітарного стану лісової ділянки:

потребує СРС

Пров. інж. ОЗЛ

(посада)

Вр

(підпис)

Бовсунівський В.В.

(ініціали та прізвище)

9 06 2021 року

ПОВІДОМЛЕННЯ
про появу ознак погіршення санітарного стану лісових насаджень

Житомирська область

ДП «Лугинський лісгосп»

Лісництво Радогощанське урочище _____
квартал № 22 виділ № 36 ділянка № 1 площа 10 га

Таксаційна характеристика насадження

Склад 4Д-3Бп30с вік 5 років, бонітет 2, середній діаметр 4 см, середня висота 3 м, повнота 0,8, тип лісу ВЗАСА, рельєф рівнинний, експозиція _____, ґрунт дерново-підзолистий, підріст _____, підлісок _____

Лісопатологічна характеристика насадження

Вид пошкодження насадження (лісова пожежа, буревій, сніголам, обледеніння, відмирання та всихання дерев, захаращеність, об'їдання шкідниками хвої/листя, наявність гусені, масовий літ метеликів, опадання хвої/листя, відлущення кори на стовбурах та інші ознаки, не характерні для нормального стану дерев) _____

Лісова пожежа

Ступінь пошкодження, ураження: _____

сильне

(поодинокі, слабке, середнє, сильне)

Вид розподілу пошкоджених дерев: _____

сучільний

(поодинокий, груповий, куртинний)

Обсяг ушкодженої деревини на 1 гектарі (окомірно) 25 куб. метрів, у тому числі сухостійної 25 куб. метрів

Ознаки погіршення стану лісових насаджень виявив: _____

м/лісу

(посада)

П

(підпис)

Потайчук П.С

(ініціали та прізвище)

7 06 2021 року

лісничий

(лісничий (помічник лісничого))

Р.І.

(підпис)

Коваль Р.Г.

(ініціали та прізвище)

7 06 2021 року

Висновок інженера відділу (сектору) охорони і захисту лісу державного лісгосподарського (лісомисливського) підприємства або представника державного спеціалізованого лісозахисного підприємства щодо необхідності здійснення лісозахисних чи інших заходів з поліпшення санітарного стану лісів за результатами огляду санітарного стану лісової ділянки: _____

потребує СРС

Пров. інж. ОЗЛ _____

(посада)

В.В.

(підпис)

Бовсунівський В.В.

(ініціали та прізвище)

9 06 2021 року

ПОВІДОМЛЕННЯ
про появу ознак погіршення санітарного стану лісових насаджень

Житомирська область

ДП «Лугинський лісгосп»

Лісництво Радогощанське урочище _____

квартал № 28 виділ № 12 ділянка № 1 площа 1,0 га

Таксаційна характеристика насадження

Склад 5Бп4А1Аз, вік 5 років, бонітет 2, середній діаметр 4 см, середня висота 3 м, повнота 0,5, тип лісу С2ГА, рельєф рівнинний, експозиція _____, ґрунт дерново-подзолистий підріст _____, підлісок _____

Лісопатологічна характеристика насадження

Вид пошкодження насадження (лісова пожежа, буревій, сніголам, обледеніння, відмирання та всихання дерев, захаращеність, обідання шкідниками хвої/листя, наявність гусені, масовий літ метеликів, опадання хвої/листя, відлущення кори на стовбурах та інші ознаки, не характерні для нормального стану дерев)

лісова пожежа

Ступінь пошкодження, ураження:

сильне

(поодинокі, слабке, середнє, сильне)

Вид розподілу пошкоджених дерев:

сучільний

(поодинокий, груповий, куртинний)

Обсяг ушкодженої деревини на 1 гектарі (окомірно) 10 куб. метрів, у тому числі сухостійної 10 куб. метрів

Ознаки погіршення стану лісових насаджень виявив

м.лісу

(посада)

А

(підпис)

Потайчук П.С

(ініціали та прізвище)

7 06 2021 року

лісничий

(лісничий (помічник лісничого))

Р.К

(підпис)

Коваль Р.Г

(ініціали та прізвище)

7 06 2021 року

Висновок інженера відділу (сектору) охорони і захисту лісу державного лісгосподарського (лісомисливського) підприємства або представника державного спеціалізованого лісозахисного підприємства щодо необхідності здійснення лісозахисних чи інших заходів з поліпшення санітарного стану лісів за результатами огляду санітарного стану лісової ділянки:

потребує ЄРС

Провідний інженер ОЗЛ

Вр

Бовсунівський В.В

9 06 2021 року

ПОВІДОМЛЕННЯ
про появу ознак погіршення санітарного стану лісових насаджень

Житомирська область

ДП «Лугинський лісгосп»

Лісництво Радогощанське

урочище _____

квартал № 28 виділ № 30 ділянка № 1 площа 1,0 га

Таксаційна характеристика насадження

Склад 562Дз36л+0, вік 26 років, бонітет 2, середній діаметр 12 см, середня висота 8 м, повнота 0,8, тип лісу ВЧДС, рельєф рівнинний, експозиція _____, ґрунт дерново-підзолистий, підріст _____, підлісок _____

Лісопатологічна характеристика насадження

Вид пошкодження насадження (лісова пожежа, буревій, сніголам, обледеніння, відмирання та всихання дерев, захаращеність, об'їдання шкідниками хвої/листя, наявність гусені, масовий літ метеликів, опадання хвої/листя, відлущення кори на стовбурах та інші ознаки, не характерні для нормального стану дерев)

лісова паніч

Ступінь пошкодження, ураження

сильне

(поодинокі, слабке, середнє, сильне)

Вид розподілу пошкоджених дерев:

сучільний

(поодинокий, груповий, куртинний)

Обсяг ушкодженої деревини на 1 гектарі (окомірно) 70 куб. метрів, у тому числі сухостійної 70 куб. метрів

Ознаки погіршення стану лісових насаджень виявив:

н/лісу

(посада)

н/н

(підпис)

Потайчук П.С.

(ініціали та прізвище)

7 06 2021 року

лісничий

(лісничий (помічник лісничого))

Р.І.

(підпис)

Коваль Р.Г.

(ініціали та прізвище)

7 06 2021 року

Висновок інженера відділу (сектору) охорони і захисту лісу державного лісгосподарського (лісомисливського) підприємства або представника державного спеціалізованого лісозахисного підприємства щодо необхідності здійснення лісозахисних чи інших заходів з поліпшення санітарного стану лісів за результатами огляду санітарного стану лісової ділянки:

потребує СРС

Провідний інженер ОЗЛ

В.В.

Бовсунівський В.В.

9 06 2021 року

ПОВІДОМЛЕННЯ
про появу ознак погіршення санітарного стану лісових насаджень

Житомирська область

ДП «Лугинський лісгосп»

Лісництво Радогощанське

урочище _____

квартал № 28 виділ № 33 ділянка № _____ площа 0,6 га

Таксаційна характеристика насадження

Склад 8С32Бп*Аз вік 22 років, бонітет 1, середній діаметр 12 см, середня висота 9 м, повнота 0,8, тип лісу ВЗДС, рельєф рівнинний, експозиція _____, ґрунт дерново-підзолистий підріст _____, підлісок _____

Лісопатологічна характеристика насадження

Вид пошкодження насадження (лісова пожежа, буревій, сніголам, обледеніння, відмирання та всихання дерев, захаращеність, об'їдання шкідниками хвої/листя, наявність гусені, масовий літ метеликів, опадання хвої/листя, відлущення кори на стовбурах та інші ознаки, не характерні для нормального стану дерев)

лісова пожежа

Ступінь пошкодження, ураження

сильне

(поодинокі слабке середнє сильне)

Вид розподілу пошкоджених дерев:

скупий

(поодинокий груповий куртинний)

Обсяг ушкодженої деревини на 1 гектарі (окомірно) 90 куб. метрів, у тому числі сухостійної 90 куб. метрів

Ознаки погіршення стану лісових насаджень виявив:

м/ісц

(посада)

М

(підпис)

Потайчук П.С.

(ініціали та прізвище)

7 06 2021 року

лісничий

(лісничий (помічник лісничого))

Р.К

(підпис)

Коваль Р.Г.

(ініціали та прізвище)

7 06 2021 року

Висновок інженера відділу (сектору) охорони і захисту лісу державного лісгосподарського (лісомисливського) підприємства або представника державного спеціалізованого лісозахисного підприємства щодо необхідності здійснення лісозахисних чи інших заходів з поліпшення санітарного стану лісів за результатами огляду санітарного стану лісової ділянки:

потребує САС

Провідний інженер ОЗЛ

В

Бовсунівський В.В.

9 06 2021 року

ПОВІДОМЛЕННЯ
про появу ознак погіршення санітарного стану лісових насаджень

Житомирська область

ДП «Лугинський лісгосп»

Лісництво Радогощанське урочище _____
квартал № 29 виділ № 23 ділянка № 1 площа 1,0 га

Таксаційна характеристика насадження

Склад 40% Бп + А₂, вік 11 років, бонітет 1, середній діаметр 4 см, середня висота 3 м, повнота 0,8, тип лісу ВЗДС, рельєф рівнинний, експозиція _____, ґрунт середньопідзолистий, підріст _____, підлісок _____

Лісопатологічна характеристика насадження

Вид пошкодження насадження (лісова пожежа, буревій, сніголам, обледеніння, відмирання та всихання дерев, захаращеність, об'їдання шкідниками хвої/листя, наявність гусені, масовий літ метеликів, опадання хвої/листя, відлущення кори на стовбурах та інші ознаки, не характерні для нормального стану дерев)

Лісова понена

Ступінь пошкодження, ураження:

сильне

(поодинокі, слабке, середнє, сильне)

Вид розподілу пошкоджених дерев: скупий

(поодинокий, груповий, куртинний)

Обсяг ушкодженої деревини на 1 гектарі (окоірно) 30 куб. метрів, у тому числі сухостійної 30 куб. метрів

Ознаки погіршення стану лісових насаджень виявив:

М/ісу

(посада)

М

(підпис)

Погайчук П.С

(ініціали та прізвище)

7 06 2021 року

лісничий

(лісничий (помічник лісничого))

Р.К

(підпис)

Коваль Р.Г.

(ініціали та прізвище)

7 06 2021 року

Висновок інженера відділу (сектору) охорони і захисту лісу державного лісгосподарського (лісомисливського) підприємства або представника державного спеціалізованого лісозахисного підприємства щодо необхідності здійснення лісозахисних чи інших заходів з поліпшення санітарного стану лісів за результатами огляду санітарного стану лісової ділянки:

потребує СРС

Пров. інж. ОЗЛ

(посада)

В.В.

(підпис)

Бовсунівський В.В.

(ініціали та прізвище)

9 06 2021 року

ПОВІДОМЛЕННЯ
про появу ознак погіршення санітарного стану лісових насаджень

Житомирська область

ДП «Лугинський лісгосп»

Лісництво Радогощанське

урочище _____

квартал № 38 виділ № 27 ділянка № 2 площа 1,0 га

Таксаційна характеристика насадження

Склад 10Бп+Сз, вік 17 років, бонітет 4, середній діаметр 6 см, середня висота 6 м, повнота 0,6, тип лісу ВЧАСА, рельєф рівнинний, експозиція _____, ґрунт дерново-підзолистий, підріст _____, підлісок _____

Лісопатологічна характеристика насадження

Вид пошкодження насадження (лісова пожежа, буревій, сніголам, обледеніння, відмирання та всихання дерев, захаращеність, об'їдання шкідниками хвої/листя, наявність гусені, масовий літ метеликів, опадання хвої/листя, відлущення кори на стовбурах та інші ознаки, не характерні для нормального стану дерев)

лісова пожежа

Ступінь пошкодження, ураження:

сильне

(поодинокі слабке середнє сильне)

Вид розподілу пошкоджених дерев

скупинний

(поодинокий груповий куртинний)

Обсяг ушкодженої деревини на 1 гектарі (окомірно) 30 куб. метрів, у тому числі сухостійної 30 куб. метрів

Ознаки погіршення стану лісових насаджень виявив:

М/Іс

(посада)

М

(підпис)

Потайчук П.С

(ініціали та прізвище)

7 06 2021 року

Пісничий

(лісничий (помічник лісничого))

Р.К

(підпис)

Коваль Р.І.

(ініціали та прізвище)

7 06 2021 року

Висновок інженера відділу (сектору) охорони і захисту лісу державного лісгосподарського (лісомисливського) підприємства або представника державного спеціалізованого лісозахисного підприємства щодо необхідності здійснення лісозахисних чи інших заходів з поліпшення санітарного стану лісів за результатами огляду санітарного стану лісової ділянки

потребує СРС

Провідний інженер ОЗЛ

В.В.

Бовсунівський В.В.

9 06 2021 року

ПОВІДОМЛЕННЯ
про появу ознак погіршення санітарного стану лісових насаджень

Житомирська область

ДП «Лугинський лісгосп»

Лісництво Радогощанське

урочище _____

квартал № 38 виділ № 31 ділянка № 3 площа 1,0 га

Таксаційна характеристика насадження

Склад 76п20с16з, вік 17 років, бонітет 2 середній діаметр 8 см, середня висота 8 м, повнота 1, тип лісу В4дс, рельєф рівнинний, експозиція _____, ґрунт дерново-підзолистий, підріст _____, підлісок _____

Лісопатологічна характеристика насадження

Вид пошкодження насадження (лісова пожежа, буревій, сніголам, обледеніння, відмирання та всихання дерев, захаращеність, обідання шкідниками хвої/листя, наявність гусені, масовий літ метеликів, опадання хвої/листя, відлущення кори на стовбурах та інші ознаки, не характерні для нормального стану дерев)

Лісова пожежа

Ступінь пошкодження, ураження:

Сильне

(поодинокі, слабке, середнє, сильне)

Вид розподілу пошкоджених дерев:

Суцільний

(поодинокі, групові, куртинні)

Обсяг ушкодженої деревини на 1 гектарі (окомірно) 70 куб. метрів, у тому числі сухостійної 70 куб. метрів

Ознаки погіршення стану лісових насаджень виявив:

м/лісу

(посада)

М

(підпис)

Потайчук П.С

(ініціали та прізвище)

7 06 2021 року

лісничий

(лісничий (помічник лісничого))

Р.К

(підпис)

Коваль Р.Г.

(ініціали та прізвище)

7 06 2021 року

Висновок інженера відділу (сектору) охорони і захисту лісу державного лісгосподарського (лісомисливського) підприємства або представника державного спеціалізованого лісозахисного підприємства щодо необхідності здійснення лісозахисних чи інших заходів з поліпшення санітарного стану лісів за результатами огляду санітарного стану лісової ділянки:

потребує ЛРС

Провідний інженер ОЗЛ

В

Бовсунівський В.В

9 06 2021 року

ПОВІДОМЛЕННЯ
про появу ознак погіршення санітарного стану лісових насаджень

Житомирська область

ДП «Лугинський лісгосп»

Лісництво Радогощанське

урочище _____

квартал № 38 виділ № 40 ділянка № 3 площа 1,0 га

Таксаційна характеристика насадження

Склад 3б50с2бп, вік 10 років, бонітет 1А, середній діаметр 4 см, середня висота 2 м, повнота 0,8, тип лісу В2ДС, рельєф рівнинний, експозиція _____, ґрунт дерново-підзолистий підріст _____, підлісок _____

Лісопатологічна характеристика насадження

Вид пошкодження насадження (лісова пожежа, буревій, сніголам, обледеніння, відмирання та всихання дерев, захаращеність, обідання шкідниками хвої/листя, наявність гусені, масовий літ метеликів, опадання хвої/листя, відлущення кори на стовбурах та інші ознаки, не характерні для нормального стану дерев)

Лісова пожежа

Ступінь пошкодження, ураження:

сильне

(поодинокі, слабке, середнє, сильне)

Вид розподілу пошкоджених дерев:

сучільний

(поодинокий, груповий, куртинний)

Обсяг ушкодженої деревини на 1 гектарі (окомірно) 20 куб. метрів, у тому числі сухостійної 20 куб. метрів

Ознаки погіршення стану лісових насаджень виявив:

м/лісу

(посада)

М

(підпис)

Потайчук П.С

(ініціали та прізвище)

7 06 2021 року

лісничий

(лісничий (помічник лісничого))

РК

(підпис)

Коваль Р.І.

(ініціали та прізвище)

7 06 2021 року

Висновок інженера відділу (сектору) охорони і захисту лісу державного лісгосподарського (лісомисливського) підприємства або представника державного спеціалізованого лісозахисного підприємства щодо необхідності здійснення лісозахисних чи інших заходів з поліпшення санітарного стану лісів за результатами огляду санітарного стану лісової ділянки:

потребує СРС

Провідний інженер ОЗЛ

В

Бовсунівський В.В

9 06 2021 року

ПОВІДОМЛЕННЯ
про появу ознак погіршення санітарного стану лісових насаджень

Житомирська область

ДП «Лугинський лісгосп»

Лісництво Радогощанське

урочище _____

квартал № 38 виділ № 44 ділянка № 2 площа 0,5 га

Таксаційна характеристика насадження

Склад 8Бп2Сз, вік 9 років, бонітет 2, середній діаметр 4 см, середня висота 5 м, повнота 0,7, тип лісу В4Дс, рельєф рівнинний, експозиція _____, ґрунт бурий-подзолистий, підріст _____, підлісок _____

Лісопатологічна характеристика насадження

Вид пошкодження насадження (лісова пожежа, буревій, сніголам, обледеніння, відмирання та всихання дерев, захаращеність, обідання шкідниками хвої/листя, наявність гусені, масовий літ метеликів, опадання хвої/листя, відлущення кори на стовбурах та інші ознаки, не характерні для нормального стану дерев)

лісова пожежа

Ступінь пошкодження, ураження:

сильне

(поодинокі, слабке, середнє, сильне)

Вид розподілу пошкоджених дерев:

скупий

(поодинокий, груповий, куртинний)

Обсяг ушкодженої деревини на 1 гектарі (окомірно) 1,5 куб. метрів, у тому числі сухостійної 1,5 куб. метрів

Ознаки погіршення стану лісових насаджень виявив:

М/Алеу

(посада)

М

(підпис)

Потемчук П. С.

(ініціали та прізвище)

7 06 2021 року

Лісничий

(лісничий (помічник лісничого))

Р.І.

(підпис)

Ковал Р.І.

(ініціали та прізвище)

7 06 2021 року

Висновок інженера відділу (сектору) охорони і захисту лісу державного лісгосподарського (лісомисливського) підприємства або представника державного спеціалізованого лісозахисного підприємства щодо необхідності здійснення лісозахисних чи інших заходів з поліпшення санітарного стану лісів за результатами огляду санітарного стану лісової ділянки:

потребує СРС

Провідний інженер ОЗЛ

В.В.

Бовсунівський В.В.

9 06 2021 року

ПОВІДОМЛЕННЯ
про появу ознак погіршення санітарного стану лісових насаджень

Житомирська область

ДП «Лугинський лісгосп»

Лісництво Радогощанське урочище _____

квартал № 45 виділ № 9 ділянка № _____ площа 0,1 га

Таксаційна характеристика насадження

Склад 5Бп40с1Дз, вік 5 років, бонітет 1, середній діаметр 4 см, середня висота 3 м, повнота 0,6, тип лісу В2ДС, рельєф рівнинний, експозиція _____, ґрунт дерново-підзолистий підріст _____, підлісок _____

Лісопатологічна характеристика насадження

Вид пошкодження насадження (лісова пожежа, буревій, сніголам, обледеніння, відмирання та всихання дерев, захаращеність, об'їдання шкідниками хвої/листя, наявність гусені, масовий літ метеликів, опадання хвої/листя, відлущення кори на стовбурах та інші ознаки, не характерні для нормального стану дерев)

лісова пожежа

Ступінь пошкодження, ураження:

сильного

(поодинокі, слабке, середнє, сильне)

Вид розподілу пошкоджених дерев:

скупільний

(поодинокий, груповий, куртинний)

Обсяг ушкодженої деревини на 1 гектарі (окомірно) 10 куб. метрів, у тому числі сухостійної 10 куб. метрів

Ознаки погіршення стану лісових насаджень виявив:

м/ліс

(посада)

ЛТ

(підпис)

Потайчук П.С

(ініціали та прізвище)

7 06 2021 року

лісничий

(лісничий (помічник лісничого))

Р.П

(підпис)

Коваль Р.Г.

(ініціали та прізвище)

7 06 2021 року

Висновок інженера відділу (сектору) охорони і захисту лісу державного лісогосподарського (лісомисливського) підприємства або представника державного спеціалізованого лісозахисного підприємства щодо необхідності здійснення лісозахисних чи інших заходів з поліпшення санітарного стану лісів за результатами огляду санітарного стану лісової ділянки:

потребує СРС

Провідний інженер ОЗЛ

В.В.

Бовсунівський В.В.

9 06 2021 року

ПОВІДОМЛЕННЯ
про появу ознак погіршення санітарного стану лісових насаджень

Житомирська область

ДП «Лугинський лісгосп»

Лісництво Радогощанське

урочище _____

квартал № 45 виділ № 54 ділянка № 2 площа 0,3 га

Таксаційна характеристика насадження

Склад Біліза/Біліза вік 8 років, бонітет 1, середній діаметр 6 см, середня висота 5 м, повнота 0,7, тип лісу ВЗДС, рельєф рівнинний, експозиція _____, ґрунт дерново-підзолистий підріст _____, підлісок _____

Лісопатологічна характеристика насадження

Вид пошкодження насадження (лісова пожежа, буревій, сніголам, обледеніння, відмирання та всихання дерев, захаращеність, об'їдання шкідниками хвої/листя, наявність гусені, масовий літ метеликів, опадання хвої/листя, відлущення кори на стовбурах та інші ознаки, не характерні для нормального стану дерев)

Лісова пожежа

Ступінь пошкодження, ураження:

сильне

(поодинокі слабке, середнє, сильне)

Вид розподілу пошкоджених дерев:

сучільний

(поодинокі груповий куртинний)

Обсяг ушкодженої деревини на 1 гектарі (окомірно) 20 куб. метрів, у тому числі сухостійної 20 куб. метрів

Ознаки погіршення стану лісових насаджень виявив:

м.лісу

(посада)

П

(підпис)

Потайчук П.С.

(ініціали та прізвище)

7 06 2021 року

лісничий

(лісничий (помічник лісничого))

Р.Р

(підпис)

Коваль Р.Г

(ініціали та прізвище)

7 06 2021 року

Висновок інженера відділу (сектору) охорони і захисту лісу державного лісгосподарського (лісомисливського) підприємства або представника державного спеціалізованого лісозахисного підприємства щодо необхідності здійснення лісозахисних чи інших заходів з поліпшення санітарного стану лісів за результатами огляду санітарного стану лісової ділянки:

потрібне СРС

Провідний інженер ОЗЛ

В.В.

Бовсунівський В.В.

9 06 2021 року

ПОВІДОМЛЕННЯ
про появу ознак погіршення санітарного стану лісових насаджень

Житомирська область

ДП «Лугинський лісгосп»

Лісництво Радогощанське урочище _____
квартал № 58 виділ № 11 ділянка № 1 площа 0,9 га

Таксаційна характеристика насадження

Склад 9Бп1Сз, вік 18 років, бонітет 1, середній діаметр 6 см, середня висота 8 м, повнота 0,7, тип лісу ВЗДС, рельєф рівнинний, експозиція _____, ґрунт дерново-підзолистий підріст _____, підлісок _____

Лісопатологічна характеристика насадження

Вид пошкодження насадження (лісова пожежа, буревій, сніголам, обледеніння, відмирання та всихання дерев, захаращеність, об'їдання шкідниками хвої/листя, наявність гусені, масовий літ метеликів, опадання хвої/листя, відлущення кори на стовбурах та інші ознаки, не характерні для нормального стану дерев) _____

лісова пожежа

Ступінь пошкодження, ураження: _____

сильне

(поодинокі, слабке, середнє, сильне)

Вид розподілу пошкоджених дерев: _____

сучітний

(поодинокий, груповий, куртинний)

Обсяг ушкодженої деревини на 1 гектарі (окомірно) 60 куб. метрів, у тому числі сухостійної 60 куб. метрів

Ознаки погіршення стану лісових насаджень виявив: _____

М/лісу

(посада)

[підпис]

(підпис)

Куркач М.М

(ініціали та прізвище)

7 06 2021 року

лісничий

(лісничий (помічник лісничого))

[підпис]

(підпис)

Коваль Р.Г.

(ініціали та прізвище)

7 06 2021 року

Висновок інженера відділу (сектору) охорони і захисту лісу державного лісгосподарського (лісомисливського) підприємства або представника державного спеціалізованого лісозахисного підприємства щодо необхідності здійснення лісозахисних чи інших заходів з поліпшення санітарного стану лісів за результатами огляду санітарного _____ стану _____ лісової _____ ділянки: _____

потребує СРС

Пров. інж. ОЗЛ _____

(посада)

[підпис]

(підпис)

Бовсунівський В.В. _____

(ініціали та прізвище)

9 06 2021 року

ПОВІДОМЛЕННЯ
про появу ознак погіршення санітарного стану лісових насаджень

Житомирська область

ДП «Лугинський лісгосп»

Лісництво Радогощанське урочище _____
квартал № 58 виділ № 23 ділянка № 1 площа 1,0 га

Таксаційна характеристика насадження

Склад ББп2С2Q вік 19 років, бонітет 3, середній діаметр 8 см, середня висота 8 м, повнота 0.7, тип лісу В4ДС, рельєф рівнинний, експозиція _____, ґрунт верново-підзолистий підріст _____, підлісок _____

Лісопатологічна характеристика насадження

Вид пошкодження насадження (лісова пожежа, буревій, сніголам, обледеніння, відмирання та всихання дерев, захаращеність, об'їдання шкідниками хвої/листя, наявність гусені, масовий літ метеликів, опадання хвої/листя, відлущення кори на стовбурах та інші ознаки, не характерні для нормального стану дерев)

лісова пожежа

Ступінь пошкодження, ураження:

сильне

(поодинокі, слабке, середнє, сильне)

Вид розподілу пошкоджених дерев:

сучільне

(поодинокий, груповий, куртинний)

Обсяг ушкодженої деревини на 1 гектарі (окомірно) 50 куб. метрів, у тому числі сухостійної 50 куб. метрів

Ознаки погіршення стану лісових насаджень виявив:

М/лісу

(посада)

[підпис]

(підпис)

Куркач М.М

(ініціали та прізвище)

7 06 2021 року

лісничий

(лісничий (помічник лісничого))

[підпис]

(підпис)

Коваль Р.Г.

(ініціали та прізвище)

7 06 2021 року

Висновок інженера відділу (сектору) охорони і захисту лісу державного лісгосподарського (лісомисливського) підприємства або представника державного спеціалізованого лісозахисного підприємства щодо необхідності здійснення лісозахисних чи інших заходів з поліпшення санітарного стану лісів за результатами огляду санітарного стану лісової ділянки:

потребує СРС

Пров. інж. ОЗЛ

(посада)

[підпис]

(підпис)

Бовсунівський В.В.

(ініціали та прізвище)

9 06 2021 року

ПОВІДОМЛЕННЯ
про появу ознак погіршення санітарного стану лісових насаджень

Житомирська область

ДП «Лугинський лісгосп»

Лісництво Повчанське урочище _____
квартал № 25 виділ № 8 ділянка № 3 площа 10 га

Таксаційна характеристика насадження

Склад Беліза, вік 10 років, бонітет 2, середній діаметр 2 см, середня висота 3 м, повнота 0,60, тип лісу А2с, рельєф рівнинний, експозиція _____, ґрунт _____, підріст _____, підлісок _____

Лісопатологічна характеристика насадження

Вид пошкодження насадження (лісова пожежа, буревій, сніголам, обледеніння, відмирання та всихання дерев, захаращеність, об'їдання шкідниками хвої/листя, наявність гусені, масовий літ метеликів, опадання хвої/листя, відлущення кори на стовбурах та інші ознаки, не характерні для нормального стану дерев)

лісова пожежа

Ступінь пошкодження, ураження:

сильне
(поодинокі, слабке, середнє, сильне)

Вид розподілу пошкоджених дерев: _____
(поодинокий, груповий, куртинний)

Обсяг ушкодженої деревини на 1 гектарі (окомірно) 15 куб. метрів, у тому числі сухостійної 10 куб. метрів

Ознаки погіршення стану лісових насаджень виявив:

м/лісу _____ Невистаржинський В.В.
(посада) (підпис) (ініціали та прізвище)

08 06 2021 року

Лісничий _____ Олійник С.С.
(лісничий (помічник лісничого) (підпис) (ініціали та прізвище)

10 06 2021 року

Висновок інженера відділу (сектору) охорони і захисту лісу державного лісгосподарського (лісомисливського) підприємства або представника державного спеціалізованого лісозахисного підприємства щодо необхідності здійснення лісозахисних чи інших заходів з поліпшення санітарного стану лісів за результатами огляду санітарного стану лісової ділянки:

потребує с.р.с.

Пров. Інженер ОЗЛ _____ Бовсунівський В.В.
(посада) (підпис) (ініціали та прізвище)

10 06 2021 року

ПОВІДОМЛЕННЯ
про появу ознак погіршення санітарного стану лісових насаджень

Житомирська область

ДП «Лугинський лісгосп»

Лісництво Повчанське урочище _____
квартал № 25 виділ № 19 ділянка № 1 площа 10 га

Таксаційна характеристика насадження

Склад 9С3105, вік 25 років, бонітет 2, середній діаметр 14 см, середня висота 9 м, повнота 0,70, тип лісу ІЗРС, рельєф Р.хвилястий, експозиція _____, ґрунт _____, підріст _____, підлісок _____

Лісопатологічна характеристика насадження

Вид пошкодження насадження (лісова пожежа, буревій, сніголам, обледеніння, відмирання та всихання дерев, захаращеність, об'їдання шкідниками хвої/листя, наявність гусені, масовий літ метеликів, опадання хвої/листя, відлущення кори на стовбурах та інші ознаки, не характерні для нормального стану дерев)

лісова пожежа

Ступінь пошкодження, ураження:

сильне
(поодинокі, слабке, середнє, сильне)

Вид розподілу пошкоджених дерев:

суцільне
(поодинокі, груповий, куртинний)

Обсяг ушкодженої деревини на 1 гектарі (окоірно) 35 куб. метрів, у тому числі сухостійної 30 куб. метрів

Ознаки погіршення стану лісових насаджень виявив:

м/лісу

(посада)

[підпис]

(підпис)

Невляжичевський В.В.

(ініціали та прізвище)

08 06 2021 року

Лісничий

(лісничий (помічник лісничого))

[підпис]

(підпис)

Олійник С.С.

(ініціали та прізвище)

10 06 2021 року

Висновок інженера відділу (сектору) охорони і захисту лісу державного лісгосподарського (лісомисливського) підприємства або представника державного спеціалізованого лісозахисного підприємства щодо необхідності здійснення лісозахисних чи інших заходів з поліпшення санітарного стану лісів за результатами огляду санітарного стану лісової ділянки:

потребує СРС

Пров. Інженер ОЗЛ

(посада)

[підпис]

(підпис)

Бовсунівський В.В.

(ініціали та прізвище)

10 06 2021 року

ПОВІДОМЛЕННЯ
про появу ознак погіршення санітарного стану лісових насаджень

Житомирська область

ДП «Лугинський лісгосп»

Лісництво Повчанське урочище _____
квартал № 25 виділ № 24 ділянка № 1 площа 1,0 га

Таксаційна характеристика насадження

Склад 100% б.к., вік 31 років, бонітет 3, середній діаметр 15 см, середня висота 14 м, повнота 0,70, тип лісу НІС, рельєф рівнинний, експозиція _____, ґрунт _____, підріст _____, підлісок _____

Лісопатологічна характеристика насадження

Вид пошкодження насадження (лісова пожежа, буревій, сніголам, обледеніння, відмирання та всихання дерев, захаращеність, об'їдання шкідниками хвої/листя, наявність гусені, масовий літ метеликів, опадання хвої/листя, відлущення кори на стовбурах та інші ознаки, не характерні для нормального стану дерев)

лісова пожежа

Ступінь пошкодження, ураження:

слабке

(поодинокі, слабке, середнє, сильне)

Вид розподілу пошкоджених дерев: _____

середньогруповий

(поодинокий, груповий, куртинний)

Обсяг ушкодженої деревини на 1 гектарі (окомірно) 50 куб. метрів, у тому числі сухостійної 45 куб. метрів

Ознаки погіршення стану лісових насаджень виявив:

М.І. Ліс

(посада)

[підпис]

(підпис)

Невмисловський В.В.

(ініціали та прізвище)

08 06 2021 року

Лісничий

(лісничий (помічник лісничого))

[підпис]

(підпис)

Олійник С.С.

(ініціали та прізвище)

10 06 2021 року

Висновок інженера відділу (сектору) охорони і захисту лісу державного лісгосподарського (лісомисливського) підприємства або представника державного спеціалізованого лісозахисного підприємства щодо необхідності здійснення лісозахисних чи інших заходів з поліпшення санітарного стану лісів за результатами огляду санітарного стану лісової ділянки:

не потрібні СРС

Пров. Інженер ОЗЛ

(посада)

[підпис]

(підпис)

Бовсунівський В.В.

(ініціали та прізвище)

10 06 2021 року

ПОВІДОМЛЕННЯ
про появу ознак погіршення санітарного стану лісових насаджень

Житомирська область

ДП «Лугинський лісгосп»

Лісництво Повчанське урочище _____
квартал № 26 виділ № 12 ділянка № 1 площа 1.0 га

Таксаційна характеристика насадження

Склад 9С315а, вік 31 років, бонітет 1, середній діаметр 14 см, середня висота 13 м, повнота 0.70, тип лісу А2С, рельєф рівнинний, експозиція _____, ґрунт _____, підріст _____, підлісок _____

Лісопатологічна характеристика насадження

Вид пошкодження насадження (лісова пожежа, буревій, сніголам, обледеніння, відмирання та всихання дерев, захаращеність, об'їдання шкідниками хвої/листя, наявність гусені, масовий літ метеликів, опадання хвої/листя, відлущення кори на стовбурах та інші ознаки, не характерні для нормального стану дерев)

лісова пожежа

Ступінь пошкодження, ураження:

сильне
(поодинокі, слабке, середнє, сильне)

Вид розподілу пошкоджених дерев:

груповий
(поодинокі, груповий, куртинний)

Обсяг ушкодженої деревини на 1 гектарі (окомірно) 40 куб. метрів, у тому числі сухостійної 35 куб. метрів

Ознаки погіршення стану лісових насаджень виявив:

М. П. М.
(посада)

[підпис]
(підпис)

М. В. М. 13.13
(ініціали та прізвище)

08.06 2021 року

Лісничий

(лісничий (помічник лісничого))

[підпис]
(підпис)

Олійник С.С.

(ініціали та прізвище)

10.06 2021 року

Висновок інженера відділу (сектору) охорони і захисту лісу державного лісгосподарського (лісомисливського) підприємства або представника державного спеціалізованого лісозахисного підприємства щодо необхідності здійснення лісозахисних чи інших заходів з поліпшення санітарного стану лісів за результатами огляду санітарного стану лісової ділянки:

погіршення стану

Пров. Інженер ОЗЛ

(посада)

[підпис]
(підпис)

Бовсунівський В.В.

(ініціали та прізвище)

10.06 2021 року

ПОВІДОМЛЕННЯ
про появу ознак погіршення санітарного стану лісових насаджень

Житомирська область

ДП «Лугинський лісгосп»

Лісництво Повчанське урочище _____
квартал № 26 виділ № 16 ділянка № 3 площа 40 га

Таксаційна характеристика насаджень

Склад РС.260, вік 18 років, бонітет 2, середній діаметр 6 см, середня висота 5 м, повнота 0.80, тип лісу А2С, рельєф рівнинний, експозиція _____, ґрунт _____, підріст _____, підлісок _____

Лісопатологічна характеристика насаджень

Вид пошкодження насаджень (лісова пожежа, буревій, сніголам, обледеніння, відмирання та всихання дерев, захаращеність, об'їдання шкідниками хвої/листя, наявність гусені, масовий літ метеликів, опадання хвої/листя, відлучення кори на стовбурах та інші ознаки, не характерні для нормального стану дерев)

лісова пожежа

Ступінь пошкодження, ураження:

сильне

(поодинокі, слабке, середнє, сильне)

Вид розподілу пошкоджених дерев:

сухостійка

(поодинокі, групові, куртинні)

Обсяг ушкодженої деревини на 1 гектарі (окомірно) 40 куб. метрів, у тому числі сухостійної 35 куб. метрів

Ознаки погіршення стану лісових насаджень виявив:

М. С.

(посада)

[підпис]

(підпис)

Новгородський І.В.

(ініціали та прізвище)

08 06 2021 року

Лісничий

(лісничий (помічник лісничого))

[підпис]

(підпис)

Олійник С.С.

(ініціали та прізвище)

10 06 2021 року

Висновок інженера відділу (сектору) охорони і захисту лісу державного лісгосподарського (лісомисливського) підприємства або представника державного спеціалізованого лісозахисного підприємства щодо необхідності здійснення лісозахисних чи інших заходів з поліпшення санітарного стану лісів за результатами огляду санітарного стану лісової ділянки:

потребує СРС

Пров. Інженер ОЗЛ

(посада)

[підпис]

(підпис)

Бовсунівський В.В.

(ініціали та прізвище)

10 06 2021 року

ПОВІДОМЛЕННЯ
про появу ознак погіршення санітарного стану лісових насаджень

Житомирська область

ДП «Лугинський лісгосп»

Лісництво Повчанське урочище _____
квартал № 27 виділ № 13 ділянка № _____ площа 0,8 га

Таксаційна характеристика насадження

Склад ОС + БП, вік 24 років, бонітет 3, середній діаметр 6 см, середня висота 6 м, повнота 0,70, тип лісу АГС, рельєф рівнинний, експозиція _____, ґрунт _____, підріст _____, підлісок _____

Лісопатологічна характеристика насадження

Вид пошкодження насадження (лісова пожежа, буревій, сніголам, обледеніння, відмирання та всихання дерев, захаращеність, об'їдання шкідниками хвої/листя, наявність гусені, масовий літ метеликів, опадання хвої/листя, відлущення кори на стовбурах та інші ознаки, не характерні для нормального стану дерев)

лісова пожежа

Ступінь пошкодження, ураження:

сильне
(поодинокі, слабке, середнє, сильне)

Вид розподілу пошкоджених дерев:

скупчастий
(поодинокі, групові, куртинний)

Обсяг ушкодженої деревини на 1 гектарі (окомірно) 45 куб. метрів, у тому числі сухостійної 40 куб. метрів

Ознаки погіршення стану лісових насаджень виявив:

лісник (посада) Н.В. (підпис) Новгородський І.В. (ініціали та прізвище)

08 06 2021 року

Лісничий

(лісничий (помічник лісничого)

С.В.
(підпис)

Олійник С.С.

(ініціали та прізвище)

10 06 2021 року

Висновок інженера відділу (сектору) охорони і захисту лісу державного лісгосподарського (лісомисливського) підприємства або представника державного спеціалізованого лісозахисного підприємства щодо необхідності здійснення лісозахисних чи інших заходів з поліпшення санітарного стану лісів за результатами огляду санітарного стану лісової ділянки:

потрапив С.В.

Пров. Інженер ОЗЛ

(посада)

В.В.
(підпис)

Бовсунівський В.В.

(ініціали та прізвище)

10 06 2021 року

ПОВІДОМЛЕННЯ
про появу ознак погіршення санітарного стану лісових насаджень

Житомирська область

ДП «Лугинський лісгосп»

Лісництво Повчанське урочище _____
квартал № 39 виділ № 1 ділянка № _____ площа 0.9 га

Таксаційна характеристика насадження

Склад 36% С + 64% Д, вік 28 років, бонітет 3, середній діаметр 6 см, середня висота 5 м, повнота 0.70, тип лісу А2С, рельєф рівнинний, експозиція _____, ґрунт _____, підріст _____, підлісок _____

Лісопатологічна характеристика насадження

Вид пошкодження насадження (лісова пожежа, буревій, сніголам, обледеніння, відмирання та всихання дерев, захаращеність, об'їдання шкідниками хвої/листя, наявність гусені, масовий літ метеликів, опадання хвої/листя, відлущення кори на стовбурах та інші ознаки, не характерні для нормального стану дерев)

лісова пожежа

Ступінь пошкодження, ураження:

сильне

(продиноке, слабке, середнє, сильне)

Вид розподілу пошкоджених дерев:

сухостійний

(поодинокий, груповий, куртинний)

Обсяг ушкодженої деревини на 1 гектарі (окомірно) 35 куб. метрів, у тому числі сухостійної 30 куб. метрів

Ознаки погіршення стану лісових насаджень виявив:

лісник

(посада)

[підпис]

(підпис)

Невільничук І.З.

(ініціали та прізвище)

10 06 2021 року

Лісничий

(лісничий (помічник лісничого))

[підпис]

(підпис)

Олійник С.С.

(ініціали та прізвище)

10 06 2021 року

Висновок інженера відділу (сектору) охорони і захисту лісу державного лісгосподарського (лісомисливського) підприємства або представника державного спеціалізованого лісозахисного підприємства щодо необхідності здійснення лісозахисних чи інших заходів з поліпшення санітарного стану лісів за результатами огляду санітарного стану лісової ділянки:

потребує уваги

Пров. Інженер ОЗЛ

(посада)

[підпис]

(підпис)

Бовсунівський В.В.

(ініціали та прізвище)

10 06 2021 року

ПОВІДОМЛЕННЯ
про появу ознак погіршення санітарного стану лісових насаджень

Житомирська область

ДП «Лугинський лісгосп»

Лісництво Повчанське урочище _____
квартал № 34 виділ № 5 ділянка № 2 площа 0,1 га

Таксаційна характеристика насадження

Склад Біліза, вік 6 років, бонітет 2, середній діаметр 2 см, середня висота 3 м, повнота 0,70, тип лісу Чгс, рельєф південний, експозиція _____, ґрунт _____, підріст _____, підлісок _____

Лісопатологічна характеристика насадження

Вид пошкодження насадження (лісова пожежа, буревій, сніголам, обледеніння, відмирання та всихання дерев, захаращеність, об'їдання шкідниками хвої/листя, наявність гусені, масовий літ метеликів, опадання хвої/листя, відлущення кори на стовбурах та інші ознаки, не характерні для нормального стану дерев)

лісова пожежа

Ступінь пошкодження, ураження:

сильне
(поодинокі, слабке, середнє, сильне)

Вид розподілу пошкоджених дерев:

середньомісний
(поодинокий, груповий, куртинний)

Обсяг ушкодженої деревини на 1 гектарі (окомірно) 15 куб. метрів, у тому числі сухостійної 11 куб. метрів

Ознаки погіршення стану лісових насаджень виявив:

М. М. М. (посада) М. (підпис) М. В. М. В. (ініціали та прізвище)

10 06 2021 року

Лісничий
(лісничий (помічник лісничого)

С. С. С.
(підпис)

Олійник С.С.
(ініціали та прізвище)

10 06 2021 року

Висновок інженера відділу (сектору) охорони і захисту лісу державного лісгосподарського (лісомисливського) підприємства або представника державного спеціалізованого лісозахисного підприємства щодо необхідності здійснення лісозахисних чи інших заходів з поліпшення санітарного стану лісів за результатами огляду санітарного стану лісової ділянки:

позитивне СРС

Пров. Інженер ОЗЛ
(посада)

В. В. В.
(підпис)

Бовсунівський В.В.
(ініціали та прізвище)

10 06 2021 року

ПОВІДОМЛЕННЯ
про появу ознак погіршення санітарного стану лісових насаджень

Житомирська область

ДП «Лугинський лісгосп»

Лісництво Повчанське урочище _____
квартал № 34 виділ № 15 ділянка № 1 площа 10 га

Таксаційна характеристика насадження

Склад Х2160, вік 21 років, бонітет 3, середній діаметр 6 см, середня висота 5 м, повнота 0,70, тип лісу Азс, рельєф рівнинний, експозиція _____, ґрунт _____, підріст _____, підлісок _____

Лісопатологічна характеристика насадження

Вид пошкодження насадження (лісова пожежа, буревій, сніголам, обледеніння, відмирання та всихання дерев, захаращеність, об'їдання шкідниками хвої/листя, наявність гусені, масовий літ метеликів, опадання хвої/листя, відлущення кори на стовбурах та інші ознаки, не характерні для нормального стану дерев)

лісова пожежа

Ступінь пошкодження, ураження:

сильне

(поодинокі, слабке, середнє, сильне)

Вид розподілу пошкоджених дерев: _____

скуповий
(поодинокий, груповий, куртинний)

Обсяг ушкодженої деревини на 1 гектарі (окомірно) 35 куб. метрів, у тому числі сухостійної 20 куб. метрів

Ознаки погіршення стану лісових насаджень виявив:

М. Писун

(посада)

[Підпис]

(підпис)

Невмєрзичинський І.В.

(ініціали та прізвище)

08 06 2021 року

Лісничий

(лісничий (помічник лісничого))

[Підпис]

(підпис)

Олійник С.С.

(ініціали та прізвище)

10 06 2021 року

Висновок інженера відділу (сектору) охорони і захисту лісу державного лісгосподарського (лісомисливського) підприємства або представника державного спеціалізованого лісозахисного підприємства щодо необхідності здійснення лісозахисних чи інших заходів з поліпшення санітарного стану лісів за результатами огляду санітарного стану лісової ділянки:

патрибул ерс

Пров. Інженер ОЗЛ

(посада)

[Підпис]

(підпис)

Бовсунівський В.В.

(ініціали та прізвище)

10 06 2021 року

ПОВІДОМЛЕННЯ
про появу ознак погіршення санітарного стану лісових насаджень

Житомирська область

ДП «Лугинський лісгосп»

Лісництво Повчанське урочище _____
квартал № 34 виділ № 21 ділянка № _____ площа 0,9 га

Таксаційна характеристика насадження

Склад 100% ІБ, вік 30 років, бонітет 1, середній діаметр 14 см, середня висота 12 м, повнота 0,70, тип лісу Б-ДС, рельєф рівнинний, експозиція _____, ґрунт _____, підріст _____, підлісок _____

Лісопатологічна характеристика насадження

Вид пошкодження насадження (лісова пожежа, буревій, сніголам, обледеніння, відмирання та всихання дерев, захаращеність, об'їдання шкідниками хвої/листя, наявність гусені, масовий літ метеликів, опадання хвої/листя, відлущення кори на стовбурах та інші ознаки, не характерні для нормального стану дерев)

лісова пожежа

Ступінь пошкодження, ураження:

сильно
(поодинокі, слабке, середнє, сильне)

Вид розподілу пошкоджених дерев:

суччівий
(поодинокий, груповий, куртинний)

Обсяг ушкодженої деревини на 1 гектарі (окомірно) 30 куб. метрів, у тому числі сухостійної 25 куб. метрів

Ознаки погіршення стану лісових насаджень виявив:

М. Ісач

(посада)

[підпис]

(підпис)

Невмержиченко І.І.

(ініціали та прізвище)

08 06 2021 року

Лісничий

(лісничий (помічник лісничого)

[підпис]

(підпис)

Олійник С.С.

(ініціали та прізвище)

10 06 2021 року

Висновок інженера відділу (сектору) охорони і захисту лісу державного лісогосподарського (лісомисливського) підприємства або представника державного спеціалізованого лісозахисного підприємства щодо необхідності здійснення лісозахисних чи інших заходів з поліпшення санітарного стану лісів за результатами огляду санітарного стану лісової ділянки:

немає СРС

Пров. Інженер ОЗЛ

(посада)

[підпис]

(підпис)

Бовсунівський В.В.

(ініціали та прізвище)

10 06 2021 року

ПОВІДОМЛЕННЯ
про появу ознак погіршення санітарного стану лісових насаджень

Житомирська область

ДП «Лугинський лісгосп»

Лісництво Повчанське урочище _____
квартал № 34 виділ № 27 ділянка № 1 площа 10 га

Таксаційна характеристика насадження

Склад БС2Бн, вік 27 років, бонітет 3, середній діаметр 8 см, середня висота 7 м, повнота 0.70, тип лісу А2С, рельєф північний, експозиція _____, ґрунт _____, підріст _____, підлісок _____

Лісопатологічна характеристика насадження

Вид пошкодження насадження (лісова пожежа, буревій, сніголам, обледеніння, відмирання та всихання дерев, захаращеність, об'їдання шкідниками хвої/листя, наявність гусені, масовий літ метеликів, опадання хвої/листя, відлущення кори на стовбурах та інші ознаки, не характерні для нормального стану дерев)

лісова пожежа

Ступінь пошкодження, ураження:

слабке
(поодинокі, слабке, середнє, сильне)

Вид розподілу пошкоджених дерев:

скупий
(поодинокий, груповий, куртинний)

Обсяг ушкодженої деревини на 1 гектарі (окомірно) 50 куб. метрів, у тому числі сухостійної 45 куб. метрів

Ознаки погіршення стану лісових насаджень виявив:

м/лісу (посада) [підпис] (підпис) Невловимий В.В. (ініціали та прізвище)
10 06 2021 року

Лісничий
(лісничий (помічник лісничого))

[підпис]
(підпис)

Олійник С.С.
(ініціали та прізвище)

10 06 2021 року

Висновок інженера відділу (сектору) охорони і захисту лісу державного лісгосподарського (лісомисливського) підприємства або представника державного спеціалізованого лісозахисного підприємства щодо необхідності здійснення лісозахисних чи інших заходів з поліпшення санітарного стану лісів за результатами огляду санітарного стану лісової ділянки:

потрібно ере

Пров. Інженер ОЗЛ
(посада)

[підпис]
(підпис)

Бовсунівський В.В.
(ініціали та прізвище)

10 06 2021 року

ПОВІДОМЛЕННЯ
про появу ознак погіршення санітарного стану лісових насаджень

Житомирська область

ДП «Лугинський лісгосп»

Лісництво Повчанське урочище _____
квартал № 34 виділ № 29 ділянка № 2 площа 10 га

Таксаційна характеристика насадження

Склад Х31/м+Д, вік 26 років, бонітет 3, середній діаметр 8 см, середня висота 7 м, повнота 0,70, тип лісу АІС, рельєф рівнинний, експозиція _____, ґрунт _____, підріст _____, підлісок _____

Лісопатологічна характеристика насадження

Вид пошкодження насадження (лісова пожежа, буревій, сніголам, обледеніння, відмирання та всихання дерев, захаращеність, об'їдання шкідниками хвої/листя, наявність гусені, масовий літ метеликів, опадання хвої/листя, відлущення кори на стовбурах та інші ознаки, не характерні для нормального стану дерев)

лісова пожежа

Ступінь пошкодження, ураження:

сильне

(поодинокі, слабке, середнє, сильне)

Вид розподілу пошкоджених дерев: _____

сухостійний

(поодинокі, групові, куртинні)

Обсяг ушкодженої деревини на 1 гектарі (окомірно) 60 куб. метрів, у тому числі сухостійної 55 куб. метрів

Ознаки погіршення стану лісових насаджень виявив:

М.Пісун

(посада)

М.П.

(підпис)

Невморок В.В.

(ініціали та прізвище)

10 06 2021 року

Лісничий

(лісничий (помічник лісничого))

С.Федор

(підпис)

Олійник С.С.

(ініціали та прізвище)

10 06 2021 року

Висновок інженера відділу (сектору) охорони і захисту лісу державного лісгосподарського (лісомисливського) підприємства або представника державного спеціалізованого лісозахисного підприємства щодо необхідності здійснення лісозахисних чи інших заходів з поліпшення санітарного стану лісів за результатами огляду санітарного стану лісової ділянки:

потребує СРС

Пров. Інженер ОЗЛ

(посада)

В.В.

(підпис)

Бовсунівський В.В.

(ініціали та прізвище)

10 06 2021 року

ПОВІДОМЛЕННЯ
про появу ознак погіршення санітарного стану лісових насаджень

Житомирська область

ДП «Лугинський лісгосп»

Лісництво Повчанське урочище _____
квартал № 34 виділ № 30 ділянка № 1 площа 1,0 га

Таксаційна характеристика насадження

Склад Хсгбп, вік 19 років, бонітет 2, середній діаметр 6 см, середня висота 6 м, повнота 0,80, тип лісу Ас, рельєф Рівнинний, експозиція _____, ґрунт _____, підріст _____, підлісок _____

Лісопатологічна характеристика насадження

Вид пошкодження насадження (лісова пожежа, буревій, сніголам, обледеніння, відмирання та всихання дерев, захаращеність, об'їдання шкідниками хвої/листя, наявність гусені, масовий літ метеликів, опадання хвої/листя, відлущення кори на стовбурах та інші ознаки, не характерні для нормального стану дерев)

лісова пожежа

Ступінь пошкодження, ураження:

сильне
(поодинокі, слабе, середне, сильне)

Вид розподілу пошкоджених дерев:

скуповані
(поодинокі, групові, куртинні)

Обсяг ушкодженої деревини на 1 гектарі (окоірно) 50 куб. метрів, у тому числі сухостійної 45 куб. метрів

Ознаки погіршення стану лісових насаджень виявив:

М/Іс
(посада)

[підпис]
(підпис)

Невмаришук 13.13
(ініціали та прізвище)

08 06 2021 року

Лісничий

(лісничий (помічник лісничого))

[підпис]
(підпис)

Олійник С.С.

(ініціали та прізвище)

10 06 2021 року

Висновок інженера відділу (сектору) охорони і захисту лісу державного лісгосподарського (лісомисливського) підприємства або представника державного спеціалізованого лісозахисного підприємства щодо необхідності здійснення лісозахисних чи інших заходів з поліпшення санітарного стану лісів за результатами огляду санітарного стану лісової ділянки:

позитивне

Пров. Інженер ОЗЛ

(посада)

[підпис]
(підпис)

Бовсунівський В.В.

(ініціали та прізвище)

10 06 2021 року

ПОВІДОМЛЕННЯ
про появу ознак погіршення санітарного стану лісових насаджень

Житомирська область

ДП «Лугинський лісгосп»

Лісництво Повчанське урочище _____
квартал № 34 виділ № 31 ділянка № 3 площа 10 га

Таксаційна характеристика насадження

Склад БС2Б4, вік 18 років, бонітет 2, середній діаметр 6 см, середня висота 4 м, повнота 0,70, тип лісу А2С, рельєф хвилястий, експозиція _____, ґрунт _____, підріст _____, підлісок _____

Лісопатологічна характеристика насадження

Вид пошкодження насадження (лісова пожежа, буревій, сніголам, обледеніння, відмирання та всихання дерев, захаращеність, об'їдання шкідниками хвої/листя, наявність гусені, масовий літ метеликів, опадання хвої/листя, відлущення кори на стовбурах та інші ознаки, не характерні для нормального стану дерев)

лісова пожежа

Ступінь пошкодження, ураження:

сильне

(поодинокі, слабке, середнє, сильне)

Вид розподілу пошкоджених дерев: _____

сухостійний

(поодинокий, груповий, куртинний)

Обсяг ушкодженої деревини на 1 гектарі (окомірно) 25 куб. метрів, у тому числі сухостійної 20 куб. метрів

Ознаки погіршення стану лісових насаджень виявив:

11/11/21

(посада)

[підпис]

(підпис)

Невмартинський І.В.

(ініціали та прізвище)

08 06 2021 року

Лісничий

(лісничий (помічник лісничого)

[підпис]

(підпис)

Олійник С.С.

(ініціали та прізвище)

10 06 2021 року

Висновок інженера відділу (сектору) охорони і захисту лісу державного лісгосподарського (лісомисливського) підприємства або представника державного спеціалізованого лісозахисного підприємства щодо необхідності здійснення лісозахисних чи інших заходів з поліпшення санітарного стану лісів за результатами огляду санітарного стану лісової ділянки:

потрібно СРС

Пров. Інженер ОЗЛ

(посада)

[підпис]

(підпис)

Бовсунівський В.В.

(ініціали та прізвище)

10 06 2021 року

ПОВІДОМЛЕННЯ
про появу ознак погіршення санітарного стану лісових насаджень

Житомирська область

ДП «Лугинський лісгосп»

Лісництво Повчанське урочище _____
квартал № 34 виділ № 32 ділянка № 1 площа 10 га

Таксаційна характеристика насадження

Склад 10С3+Бд, вік 19 років, бонітет 2, середній діаметр 6 см, середня висота 5 м, повнота 0,70, тип лісу 42с, рельєф рівнинний, експозиція _____, ґрунт _____, підріст _____, підлісок _____

Лісопатологічна характеристика насадження

Вид пошкодження насадження (лісова пожежа, буревій, сніголам, обледеніння, відмирання та всихання дерев, захаращеність, об'їдання шкідниками хвої/листя, наявність гусені, масовий літ метеликів, опадання хвої/листя, відлущення кори на стовбурах та інші ознаки, не характерні для нормального стану дерев)

лісова пожежа

Ступінь пошкодження, ураження:

сильне
(поодинокі, слабке, середнє, сильне)

Вид розподілу пошкоджених дерев:

супрессивний
(поодинокий, груповий, куртинний)

Обсяг ушкодженої деревини на 1 гектарі (окоірно) 35 куб. метрів, у тому числі сухостійної 30 куб. метрів

Ознаки погіршення стану лісових насаджень виявив:

м. п. п.
(посада)

[підпис]
(підпис)

Невмержичак І.З.
(ініціали та прізвище)

08 06 2021 року

Лісничий

(лісничий (помічник лісничого)

[підпис]
(підпис)

Олійник С.С.

(ініціали та прізвище)

10 06 2021 року

Висновок інженера відділу (сектору) охорони і захисту лісу державного лісгосподарського (лісомисливського) підприємства або представника державного спеціалізованого лісозахисного підприємства щодо необхідності здійснення лісозахисних чи інших заходів з поліпшення санітарного стану лісів за результатами огляду санітарного стану лісової ділянки:

комплексне СР

Пров. Інженер ОЗЛ

(посада)

[підпис]
(підпис)

Бовсунівський В.В.

(ініціали та прізвище)

10 06 2021 року

ПОВІДОМЛЕННЯ
про появу ознак погіршення санітарного стану лісових насаджень

Житомирська область

ДП «Лугинський лісгосп»

Лісництво Повчанське урочище _____
квартал № 34 виділ № 33 ділянка № 1 площа 10 га

Таксаційна характеристика насадження

Склад 100% С1, вік 17 років, бонітет 4, середній діаметр 6 см, середня висота 6 м, повнота 0,10, тип лісу 44С, рельєф хвилястий, експозиція _____, ґрунт _____, підріст _____, підлісок _____

Лісопатологічна характеристика насадження

Вид пошкодження насадження (лісова пожежа, буревій, сніголам, обледеніння, відмирання та всихання дерев, захаращеність, об'їдання шкідниками хвої/листя, наявність гусені, масовий літ метеликів, опадання хвої/листя, відлущення кори на стовбурах та інші ознаки, не характерні для нормального стану дерев)

Ступінь пошкодження, ураження: _____

сильне
(поодинокі, слабке, середнє, сильне)

Вид розподілу пошкоджених дерев: _____

сухостійний
(поодинокий, груповий, куртинний)

Обсяг ушкодженої деревини на 1 гектарі (окомірно) 40 куб. метрів, у тому числі сухостійної 35 куб. метрів

Ознаки погіршення стану лісових насаджень виявив:

11.11.2021
(посада)

(підпис)

Невмержичак В.В.
(ініціали та прізвище)

08 126 2021 року

Лісничий

(лісничий (помічник лісничого)

(підпис)

Олійник С.С.

(ініціали та прізвище)

10 06 2021 року

Висновок інженера відділу (сектору) охорони і захисту лісу державного лісгосподарського (лісомисливського) підприємства або представника державного спеціалізованого лісозахисного підприємства щодо необхідності здійснення лісозахисних чи інших заходів з поліпшення санітарного стану лісів за результатами огляду санітарного стану лісової ділянки:

потребує спр

Пров. Інженер ОЗЛ

(посада)

(підпис)

Бовсунівський В.В.

(ініціали та прізвище)

10 06 2021 року

ПОВІДОМЛЕННЯ
про появу ознак погіршення санітарного стану лісових насаджень

Житомирська область

ДП «Лугинський лісгосп»

Лісництво Повчанське урочище _____
квартал № 34 виділ № 34 ділянка № 1 площа 10 га

Таксаційна характеристика насадження

Склад К235п, вік 20 років, бонітет 2, середній діаметр 6 см, середня висота 6 м, повнота 0,70, тип лісу А2с, рельєф хвилястий, експозиція _____, ґрунт _____, підріст _____, підлісок _____

Лісопатологічна характеристика насадження

Вид пошкодження насадження (лісова пожежа, буревій, сніголам, обледеніння, відмирання та всихання дерев, захаращеність, об'їдання шкідниками хвої/листя, наявність гусені, масовий літ метеликів, опадання хвої/листя, відлущення кори на стовбурах та інші ознаки, не характерні для нормального стану дерев)

лісова пожежа

Ступінь пошкодження, ураження:

сильне
(поодинокі, слабке, середнє, сильне)

Вид розподілу пошкоджених дерев: _____

сучасний
(поодинокий, груповий, куртинний)

Обсяг ушкодженої деревини на 1 гектарі (окопірно) 40 куб. метрів, у тому числі сухостійної 35 куб. метрів

Ознаки погіршення стану лісових насаджень виявив:

4/мгу (посада) [підпис] (підпис) Нелішечко ІЗВ (ініціали та прізвище)

08 06 2021 року

Лісничий

(лісничий (помічник лісничого))

[підпис]
(підпис)

Олійник С.С.

(ініціали та прізвище)

10 06 2021 року

Висновок інженера відділу (сектору) охорони і захисту лісу державного лісгосподарського (лісомисливського) підприємства або представника державного спеціалізованого лісозахисного підприємства щодо необхідності здійснення лісозахисних чи інших заходів з поліпшення санітарного стану лісів за результатами огляду санітарного стану лісової ділянки:

опрацює СРС

Пров. Інженер ОЗЛ

(посада)

[підпис]
(підпис)

Бовсунівський В.В.

(ініціали та прізвище)

10 06 2021 року

ПОВІДОМЛЕННЯ
про появу ознак погіршення санітарного стану лісових насаджень

Житомирська область

ДП «Лугинський лісгосп»

Лісництво Повчанське урочище _____
квартал № 35 виділ № 2 ділянка № _____ площа 0,6 га

Таксаційна характеристика насадження

Склад Біліза, вік 7 років, бонітет 1, середній діаметр 4 см, середня висота 5 м, повнота 0,70, тип лісу Біліза, рельєф рівнинний, експозиція _____, ґрунт _____, підріст _____, підлісок _____

Лісопатологічна характеристика насадження

Вид пошкодження насадження (лісова пожежа, буревій, сніголам, обледеніння, відмирання та всихання дерев, захаращеність, об'їдання шкідниками хвої/листя, наявність гусені, масовий літ метеликів, опадання хвої/листя, відлущення кори на стовбурах та інші ознаки, не характерні для нормального стану дерев)

лісова пожежа

Ступінь пошкодження, ураження:

сильно

(поодинокі, слабке, середнє, сильне)

Вид розподілу пошкоджених дерев:

згруповано
(поодинокий, груповий, куртинний)

Обсяг ушкодженої деревини на 1 гектарі (окомірно) 15 куб. метрів, у тому числі сухостійної 12 куб. метрів

Ознаки погіршення стану лісових насаджень виявив:

М. Писун
(посада)

[підпис]
(підпис)

Невсмертний В.В.
(ініціали та прізвище)

08 06 2021 року

Лісничий

(лісничий (помічник лісничого))

[підпис]
(підпис)

Олійник С.С.

(ініціали та прізвище)

10 06 2021 року

Висновок інженера відділу (сектору) охорони і захисту лісу державного лісгосподарського (лісомисливського) підприємства або представника державного спеціалізованого лісозахисного підприємства щодо необхідності здійснення лісозахисних чи інших заходів з поліпшення санітарного стану лісів за результатами огляду санітарного стану лісової ділянки:

потрібно СРС

Пров. Інженер ОЗЛ

(посада)

[підпис]

(підпис)

Бовсунівський В.В.

(ініціали та прізвище)

10 06 2021 року

ПОВІДОМЛЕННЯ
про появу ознак погіршення санітарного стану лісових насаджень

Житомирська область

ДП «Лугинський лісгосп»

Лісництво Повчанське урочище _____
квартал № 35 виділ № 30 ділянка № 1 площа 0,7 га

Таксаційна характеристика насадження

Склад 83260, вік 21 років, бонітет 3, середній діаметр 6 см, середня висота 5 м, повнота 0,70, тип лісу 42С, рельєф рівнинний, експозиція _____, ґрунт _____, підріст _____, підлісок _____

Лісопатологічна характеристика насадження

Вид пошкодження насадження (лісова пожежа, буревій, сніголам, обледеніння, відмирання та всихання дерев, захаращеність, об'їдання шкідниками хвої/листя, наявність гусені, масовий літ метеликів, опадання хвої/листя, відлущення кори на стовбурах та інші ознаки, не характерні для нормального стану дерев)

лісова пожежа

Ступінь пошкодження, ураження:

сильне

(поодинокі, слабке, середнє, сильне)

Вид розподілу пошкоджених дерев:

Сухостійні

(поодинокі, групові, куртинні)

Обсяг ушкодженої деревини на 1 гектарі (окомірно) 25 куб. метрів, у тому числі сухостійної 20 куб. метрів

Ознаки погіршення стану лісових насаджень виявив:

м/м/су

(посада)

[підпис]

(підпис)

Невдованський В.В.

(ініціали та прізвище)

08 06 2021 року

Лісничий

(лісничий (помічник лісничого))

[підпис]

(підпис)

Олійник С.С.

(ініціали та прізвище)

10 06 2021 року

Висновок інженера відділу (сектору) охорони і захисту лісу державного лісгосподарського (лісомисливського) підприємства або представника державного спеціалізованого лісозахисного підприємства щодо необхідності здійснення лісозахисних чи інших заходів з поліпшення санітарного стану лісів за результатами огляду санітарного стану лісової ділянки:

потрібно СР

Пров. Інженер ОЗЛ

(посада)

[підпис]

(підпис)

Бовсунівський В.В.

(ініціали та прізвище)

10 06 2021 року

ПОВІДОМЛЕННЯ
про появу ознак погіршення санітарного стану лісових насаджень

Житомирська область

ДП «Лугинський лісгосп»

Лісництво Повчанське урочище _____
квартал № 35 виділ № 38 ділянка № 1 площа 10 га

Таксаційна характеристика насадження

Склад 90% Ільк. Дз. вік 20 років, бонітет ІІІ, середній діаметр 6 см, середня висота 5 м, повнота 0.85, тип лісу ВзДк, рельєф південний, експозиція _____, ґрунт _____, підріст _____, підлісок _____

Лісопатологічна характеристика насадження

Вид пошкодження насадження (лісова пожежа, буревій, сніголам, обледеніння, відмирання та всихання дерев, захаращеність, об'їдання шкідниками хвої/листя, наявність гусені, масовий літ метеликів, опадання хвої/листя, відлущення кори на стовбурах та інші ознаки, не характерні для нормального стану дерев)

лісова пожежа

Ступінь пошкодження, ураження:

сильне

(поодинокі, слабке, середнє, сильне)

Вид розподілу пошкоджених дерев: _____

груповий
(поодинокий, груповий, куртинний)

Обсяг ушкодженої деревини на 1 гектарі (окомірно) 40 куб. метрів, у тому числі сухостійної 35 куб. метрів

Ознаки погіршення стану лісових насаджень виявив:

М. Пис

(посада)

[підпис]

(підпис)

Невсережничий В.В.

(ініціали та прізвище)

10 06 2021 року

Лісничий

(лісничий (помічник лісничого))

[підпис]

(підпис)

Олійник С.С.

(ініціали та прізвище)

10 06 2021 року

Висновок інженера відділу (сектору) охорони і захисту лісу державного лісгосподарського (лісомисливського) підприємства або представника державного спеціалізованого лісозахисного підприємства щодо необхідності здійснення лісозахисних чи інших заходів з поліпшення санітарного стану лісів за результатами огляду санітарного стану лісової ділянки:

потрапляє СРС

Пров. Інженер ОЗЛ

(посада)

[підпис]

(підпис)

Бовсунівський В.В.

(ініціали та прізвище)

10 06 2021 року

АКТ
відведення лісосіки
10.червня 2021р.

Комісія у складі: в. о. лісничого Ковалю Р. Г.
пом. л-го Рафальського В. П.
ст. майстра лісу Висоцький О.А.

провели відведення під Санітарна рубка суцільна на 2021 рік.
 постійний лісокористувач ДП "Лугинський Лісгосп"

Лісництво (структурний підрозділ) Радогощанське лісництво
 Квартал 22 Виділ (ділянка) 30 Площа 0,5 га Склад деревостану дорубання 4Дз2Сз4Бп+Ос
 Вік 8 років Повнота 0,7 Бонітет 1 Запас на 1 га 15 куб. м

Запас на всій площі ділянки куб. м
 Закладені пробні площі: кількість 1 штук, площа 0,05 га (5 % від площі лісосіки):

порода	на пробній площі, куб. м.				В переведенні на 1 га, куб. м.				В переведенні на всю площу, куб. м.			
	хворост L= 4,1-6м	хворост L=2-4 м	Хмиз L< як 2м	разом	хворост L= 4,1-6м	хворост L=2-4 м	Хмиз L< як 2м	разом	хворост L= 4,1-6м	хворост L=2-4 м	Хмиз L< як 2м	разом
Дз,Сз,Бп,Ос	0	0,4	0	0,4	0	15	0	15	0	8	0	8
всього	0	0,4	0	0,4	0	15	0	15	0	8	0	8

Дерева, призначені до рубання діаметром 8 см і більше проклеювані біля кореневої шийки. На всій площі проведено перелік вказаних дерев і складена перелікова відомість № . Таким чином підлягає вирубуванню всій площі:

порода	Маса в цільних куб. м				дров'яна деревина				хворост L= 4,1-6м	хворост L=2-4 м	Хмиз L< як 2м	разом
	велика	середня	дрібна	разом								
Дз,Сз,Бп,Ос									0	8	0	8
всього									0	8	0	8

Зрубана деревина складена. Ділянка обмежена візиром

- Додаток: 1. Перелікова відомість
 2. Переліково-оцінювальна відомість.
 3. План лісосіки.

Лісничий (керівник структурного підрозділу) Коваль Р. Г.

Члени комісії Рафальський В. П.

Висоцький О.А.

АКТ
відведення лісосіки
10.червня 2021р.

Комісія у складі: в. о. лісничого Ковалю Р. Г.
пом. л-го Рафальського В. П.
ст. майстра лісу Висоцький О.А.

провели відведення під Санітарна рубка суцільна на 2021 рік.
 постійний лісокористувач ДП "Лугинський Лісгосп"

Лісництво (структурний підрозділ) Радогощанське лісництво

Квартал 22 Видділ (ділянка) 36/1 Площа 1 га Склад деревостану дорубання 4Дз3Бп3Ос
 Вік 5 років Повнота 0,8 Бонітет 2 Запас на 1 га 25 куб. м

Запас на всій площі ділянки куб. м

Закладені пробні площі: кількість 1 штук, площа 0,05 га (5 % від площі лісосіки):

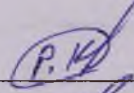


порода	на пробній площі, куб. м				В переведенні на 1 га, куб. м				В переведенні на всю площу, куб. м			
	хворост L= 4,1-6м	хворост L= 2-4 м	Хмиз L< як 2м	разом	хворост L= 4,1-6м	хворост L= 2-4 м	Хмиз L< як 2м	разом	хворост L= 4,1-6м	хворост L= 2-4 м	Хмиз L< як 2м	разом
Дз,Бп,Ос.	0	1,25	0	1,25	0	25		25		25		25
всього	0	1,25	0	1,25	0	25	0	25	0	25	0	25

Дерева, призначені до рубання діаметром 8 см і більше проклеймовані біля кореневої шийки. На всій площі проведено перелік вказаних дерев і складена перелікова відомість № . Таким чином підлягає вирубуванню вся площа:

порода	Маса в шельних куб. м				дров'яна деревина				хворост L= 4,1-6м	хворост L= 2-4 м	Хмиз L< як 2м	разом
	велика	середня	дрібна	разом								
Дз,Бп,Ос.									0	25	0	25
всього									0	25	0	25

Зрубана деревина складена. Ділянка обмежена візиром

- Додаток: 1. Перелікова відомість
 2. Переліково-оцінювальна відомість.
 3. План лісосіки.

Лісничий (керівник структурного підрозділу) Коваль Р. Г. 
 Члени комісії Рафальський В. П.  Висоцький О.А 

АКТ

відведення лісосіки

10.червня 2021р.

Комісія у складі: в. о. лісничого Ковалю Р. Г.

пом. л-го Рафальського В. П.

ст. майстра лісу Висоцький О.А.

провели відведення під Санітарна рубка суцільна на 2021 рік.

постійний лісокористувач ДП "Лугинський Лісгосп"

Лісництво (структурний підрозділ) Радогощанське лісництво

Квартал 28 Виділ (ділянка) 12/1 Площа 1 га Склад деревостану дорубання 5бп4Ос1Дз

Вік 5 років Повнота 0,5 Бонітет 2 Запас на 1 га 10 куб. м

Запас на всій площі ділянки куб. м

Закладені пробні площі: кількість 1 штук, площа 0,05 га (5 % від площі лісосіки):

порода	на пробній площі, куб. м				В переведенні на 1 га, куб. м				В переведенні на всю площу, куб. м			
	хворост L= 4,1-6м	хворост L=2-4 м	Хмиз L< як 2м	разом	хворост L= 4,1-6м	хворост L=2-4 м	Хмиз L< як 2м	разом	хворост L= 4,1-6м	хворост L=2-4 м	Хмиз L< як 2м	разом
Бп,Ос,Дз.	0	0,5	0	0,5	0	10		10		10		10
всього	0	0,5	0	0,5	0	10	0	10	0	10	0	10

Дерева, призначені до рубання діаметром 8 см і більше проклеювані біля кореневої шийки. На всій площі проведено перелік вказаних дерев і складена перелікова відомість № . Таким чином підлягає вирубуванню вся площа:

порода	Маса в шльних куб. м				дров'яна деревина				хворост L= 4,1-6м	хворост L=2-4 м	Хмиз L< як 2м	разом
	велика	середня	дрібна	разом								
Бп,Ос,Дз.									0	10	0	10
всього									0	10	0	10

Зрубана деревина складена. Ділянка обмежена візиром

Додаток: 1. Перелікова відомість

2. Переліково-оцінювальна відомість.

3. План лісосіки.

Лісничий (керівник структурного підрозділу) Коваль Р. Г.

Члени комісії Рафальський В. П.

Висоцький О.А

АКТ
відведення лісоосіки
10 червня 2021р.

Комісія у складі: в. о. лісничого Коваль Р. Г.
пом. л-го Рафальського В. П.
ст. майстра лісу Висоцький О. А.

провели відведення під Санітарна рубка суцільна на 2021 рік.
постійний лісокористувач ДП "Лугинський Лісгосп"

Лісництво (структурний підрозділ) Радогощанське лісництво
Квартал 28 Видділ (ділянка) 30/1 Площа 1 га Склад деревостану дорубання 5Сз2Дз3Бл+Ос
Вік 26 років Повнота 0,8 Бонітет 2 Запас на 1 га 70 куб. м

Запас на всій площі ділянки куб. м
Закладені пробні площі: кількість 1 штук, площа 0,05 га (5 % від площі лісоосіки):

порода	на пробній площі, куб. м				В переведенні на 1 га, куб. м				В переведенні на всю площу, куб. м			
	хворост L=4,1-6м	хворост L=2-4 м	Хмиз L< як 2м	разом	хворост L=4,1-6м	хворост L=2-4 м	Хмиз L< як 2м	разом	хворост L=4,1-6м	хворост L=2-4 м	Хмиз L< як 2м	разом
Сз,Дз,Бл,Ос	3,5	0	0	3,5	70			70	70			70
всього	3,5	0	0	3,5	70	0	0	70	70	0	0	70

Дерев, призначені до рубання діаметром 8 см і більше проклеймовані біля кореневої шийки. На всій площі проведено перелік вказаних дерев і складена перелікова відомість № . Таким чином підлягає вирубуванню вся площа:

порода	Маса в шліхтах куб. м				дров'яна деревина			
	велика	середня	дрібна	разом	хворост L=4,1-6м	хворост L=2-4 м	Хмиз L< як 2м	разом
Сз,Дз,Бл,Ос					70	0	0	70
всього					70	0	0	70

Зрубана деревина складена. Ділянка обмежена візіром

- Додаток: 1. Перелікова відомість
2. Переліково-оцінювальна відомість.
3. План лісоосіки.

Лісничий (керівник структурного підрозділу) Коваль Р. Г.

Члени комісії Рафальський В. П.

Висоцький О. А.

АКТ

відведення лісосіки
10 червня 2021р.

Комісія у складі: в. о. лісничого Ковалю Р. Г.

пом. л-го Рафальського В. П.

ст. майстра лісу Висоцький О.А.

провели відведення під Санітарна рубка суцільна на 2021 рік.

постійний лісокористувач ДП "Лугинський Лісгосп"

Лісництво (структурний підрозділ) Радогощанське лісництво

Квартал 28 Виділ (ділянка) 33 Площа 0,6 га Склад деревостану дорубання 8Сз2Бп+Дз

Вік 22 років Повнота 0,8 Бонітет 1 Запас на 1 га 90 куб. м

Запас на всій площі ділянки куб. м

Закладені пробні площі: кількість 1 штук, площа 0,05 га (5 % від площі лісосіки):

порода	на пробній площі, куб. м.				В переведенні на 1 га, куб. м				В переведенні на всю площу, куб. м			
	хворост L= 4,1-6м	хворост L=2-4 м	Хмиз L< як 2м	разом	хворост L= 4,1-6м	хворост L=2-4 м	Хмиз L< як 2м	разом	хворост L= 4,1-6м	хворост L=2-4 м	Хмиз L< як 2м	разом
Сз,Бп,Дз	2,7	0	0	2,7	90			90	54			54
всього	2,7	0	0	2,7	90	0	0	90	54	0	0	54

Дерева, призначені до рубання діаметром 8 см і більше проклеймовані біля кореневої шийки. На всій площі проведено перелік вказаних дерев і складена перелікова відомість № . Таким чином підлягає вирубування всій площі:

порода	Маса в щільних куб. м.				дров'яна деревина				хворост L= 4,1-6м	хворост L=2-4 м	Хмиз L< як 2м	разом
	велика	середня	дрібна	разом								
Сз,Бп,Дз									54	0	0	54
всього									54	0	0	54

Зрубана деревина складена. Ділянка обмежена візором

Додаток: 1. Перелікова відомість

2. Переліково-оцінювальна відомість.

3. План лісосіки.

Лісничий (керівник структурного підрозділу)

Коваль Р. Г.

Члени комісії

Рафальський В. П.

Висоцький О.А.

АКТ

відведення лісосіки
10.червня 2021р.

Комісія у складі: в. о. лісничого Коваль Р. Г.
пом. л-го Рафальського В. П.
ст. майстра лісу Висоцький О.А.

провели відведення під Сантарна рубка суцільна на 2021 рік.
постійний лісокористувач ДП "Лугинський Лісгосп"

Лісництво (структурний підрозділ) Радогощанське лісництво

Квартал 29 Видділ (ділянка) 23/1 Площа 1 га Склад деревостану дорубання 4Сз6Бп+Дз
Вік 11 років Повнота 0,8 Бонітет 1 Запас на 1 га 30 куб. м

Запас на всій площі ділянки куб. м

Закладені пробні площі: кількість 1 штук, площа 0,05 га (5 % від площі лісосіки);

порода	на пробній площі, куб. м.				В переведенні на 1 га, куб. м				В переведенні на всю площу, куб. м.			
	хворост L= 4,1-6м	хворост L= 2-4 м	Хмиз L< як 2м	разом	хворост L= 4,1-6м	хворост L= 2-4 м	Хмиз L< як 2м	разом	хворост L= 4,1-6м	хворост L= 2-4 м	Хмиз L< як 2м	разом
Сз,Бп,Дз.	0	1,5	0	1,5	0	30		30		30		30
всього	0	1,5	0	1,5	0	30	0	30	0	30	0	30

Дерева, призначені до рубання діаметром 8 см і більше проклеймовані біля кореневої шийки. На всій площі проведено перелік вказаних дерев і складена перелікова відомість № . Таким чином підлягає вирубування на всій площі:

порода	Маса в шпільних куб. м				дров'яна деревина				хворост L= 4,1-6м	хворост L= 2-4 м	Хмиз L< як 2м	разом
	велика	середня	дрібна	разом								
Сз,Бп,Дз.									0	30	0	30
всього									0	30	0	30

Зрубана деревина складена. Ділянка обмежена візиром

- Додаток: 1. Перелікова відомість
2. Переліково-оцінювальна відомість.
3. План лісосіки.

Лісничий (керівник структурного підрозділу) Коваль Р. Г.

Члени комісії Рафальський В. П.

Висоцький О.А.

АКТ
відведення лісосіки
10.червня 2021р.

Комісія у складі: в. о. лісничого Ковалю Р. Г.
пом. л-го Рафальського В. П.
ст. майстра лісу Висоцький О.А.

провели відведення під Санітарна рубка суцільна на 2021 рік.
 постійний лісокористувач ДП "Лугинський Лісгосп"

Лісництво (структурний підрозділ) Радогощанське лісництво
 Квартал 38 Видділ (ділянка) 27/2 Площа 1 га Склад деревостану дорубання 10Бп+Сз
 Вік 17 років Повнота 0,6 Бонітет 4 Запас на 1 га 30 куб. м

Запас на всій площі ділянки куб. м
 Закладені пробні площі: кількість 1 штук, площа 0,05 га (5 % від площі лісосіки):

порода	на пробній площі, куб. м				В переведенні на 1 га, куб. м				В переведенні на всю площу, куб. м			
	хворост L= 4,1-6м	хворост L= 2-4 м	Хмиз L< як 2м	разом	хворост L= 4,1-6м	хворост L= 2-4 м	Хмиз L< як 2м	разом	хворост L= 4,1-6м	хворост L= 2-4 м	Хмиз L< як 2м	разом
Бп,Сз.	1,5	0	0	1,5	30			30	30			30
всього	1,5	0	0	1,5	30	0	0	30	30	0	0	30

Дерева, призначені до рубання діаметром 8 см і більше проклеювані біля кореневої шийки. На всій площі проведено перелік вказаних дерев і складена перелікова відомість № . Таким чином підлягає вирубування на всій площі:

порода	Маса в шлунках куб. м				дров'яна деревина				хворост L= 4,1-6м	хворост L= 2-4 м	Хмиз L< як 2м	разом
	велика	середня	дрібна	разом								
Бп,Сз.									30	0	0	30
всього									30	0	0	30

Зрубана деревина складена. Ділянка обмежена візором

- Додаток: 1. Перелікова відомість
 2. Переліково-оцінювальна відомість.
 3. План лісосіки.

Лісничий (керівник структурного підрозділу) Коваль Р. Г.

Члени комісії Рафальський В. П. ()

Висоцький О.А ()

АКТ
відведення лісосіки
10.червня 2021р.

Комісія у складі: в. о. лісничого Коваль Р. Г.
пом. л-го Рафальського В. П.
ст. майстра лісу Висоцький О.А.

провели відведення під Санітарна рубка суцільна на 2021 рік.
 постійний лісокористувач ДП "Лугинський Лісгосп"

Лісництво (структурний підрозділ) Радогощанське лісництво

Квартал 38 Видділ (ділянка) 31/3 Площа 1 га Склад деревостану дорубання 7Бп2Ос1Сз
 Вік 17 років Повнота 1 Бонітет 2 Запас на 1 га 70 куб. м

Запас на всій площі ділянки куб. м

Закладені пробні площі: кількість 1 штук, площа 0,05 га (5 % від площі лісосіки):

порода	на пробній площі, куб. м				В переведенні на 1 га, куб. м				В переведенні на всю площу, куб. м			
	хворост L= 4,1-6м	хворост L= 2-4 м	Хмиз L<= як 2м	разом	хворост L= 4,1-6м	хворост L= 2-4 м	Хмиз L<= як 2м	разом	хворост L= 4,1-6м	хворост L= 2-4 м	Хмиз L<= як 2м	разом
Бп,Ос,Сз	3,5	0	0	3,5	70			70	70			70
всього	3,5	0	0	3,5	70	0	0	70	70	0	0	70

Дерева, призначені до рубання діаметром 8 см і більше проклеювані біля кореневої шийки. На всій площі проведено перелік вказаних дерев і складена перелікова відомість № . Таким чином підлягає вирубування на всій площі:

порода	Маса в шільних куб. м				дров'яна деревина				хворост L= 4,1-6м	хворост L= 2-4 м	Хмиз L<= як 2м	разом
	велика	середня	дрібна	разом								
Бп,Ос,Сз									70	0	0	70
всього									70	0	0	70

Зрубана деревина складена. Ділянка обмежена візором

Додаток: 1. Перелікова відомість

2. Переліково-оцінювальна відомість.

3. План лісосіки.

Лісничий (керівник структурного підрозділу) Коваль Р. Г.

Члени комісії Рафальський В. П.

Висоцький О.А.

АКТ
відведення лісосіки
10 червня 2021р.

Комісія у складі: в. о. лісничого Ковалю Р. Г.
пом. л-го Рафальського В. П.
ст. майстра лісу Висоцький О.А.

провели відведення під Санітарна рубка суцільна на 2021 рік.
 постійний лісокористувач ДП "Лугинський Лісгосп"

Лісництво (структурний підрозділ) Радогощанське лісництво

Квартал 38 Видділ (ділянка) 40/3 Площа 1А га Склад деревостану дорубання 3Сз5Ос2Бп
 Вік 10 років Повнота 0,8 Бонітет 1А Запас на 1 га 20 куб. м

Запас на всій площі ділянки куб. м

Закладені пробні площі: кількість 1 штук, площа 0,05 га 15 % від площі лісосіки


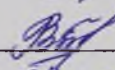

порода	на пробній площі, куб. м				В переведенні на 1 га, куб. м				В переведенні на всю площу, куб. м			
	хворост L= 4,1-6м	хворост L= 2-4 м	Хмиз L< як 2м	разом	хворост L= 4,1-6м	хворост L= 2-4 м	Хмиз L< як 2м	разом	хворост L= 4,1-6м	хворост L= 2-4 м	Хмиз L< як 2м	разом
Сз,Ос,Бп	0	0	1	1			20	20			20	20
всього	0	0	1	1	0	0	20	20	0	0	20	20

Дерева, призначені до рубання діаметром 8 см і більше проклеймовані біля кореневої шийки. На всій площі проведено перелік вказаних дерев і складена перелікова відомість № Таким чином підлягає вирубуванню вся площа:

порода	Маса в щільних куб. м				дров'яна деревина				хворост L= 4,1-6м	хворост L= 2-4 м	Хмиз L< як 2м	разом
	велика	середня	дрібна	разом								
Сз,Ос,Бп									0	0	20	20
всього									0	0	20	20

Зрубана деревина складена. Ділянка обмежена візіром

- Додаток: 1. Перелікова відомість
 2. Переліково-оцінювальна відомість.
 3. План лісосіки.

Лісничий (керівник структурного підрозділу) Коваль Р. Г. 
 Члени комісії Рафальський В. П.  ();
Висоцький О.А.  ().

АКТ
відведення лісосіки
10 червня 2021р.

Комісія у складі: в. о. лісничого Коваль Р. Г.
пом. л-го Рафальського В. П.
ст. майстра лісу Висоцький О.А.

провели відведення під Санітарна рубка суцільна на 2021 рік.
 постійний лісокористувач ДП "Лугинський Лісгосп"

Лісництво (структурний підрозділ) Радогощанське лісництво
 Квартал 38 Видділ (ділянка) 44/2 Площа 0,5 га Склад деревостану дорубання 8Бп2Сз
 Вік 9 років Повнота 0,7 Бонітет 2 Запас на 1 га 15 куб. м

Запас на всій площі ділянки куб. м
 Закладені пробні площі: кількість 1 штук, площа 0,05 га (5 % від площі лісосіки):

порода	на пробній площі, куб. м				В переведенні на 1 га, куб. м				В переведенні на всю площу, куб. м			
	хворост l = 4,1-6м	хворост l = 2-4 м	Хмиз l < як 2м	разом	хворост l = 4,1-6м	хворост l = 2-4 м	Хмиз l < як 2м	разом	хворост l = 4,1-6м	хворост l = 2-4 м	Хмиз l < як 2м	разом
Бп, Сз	0,4	0	0	0,4	15			15	8			8
всього	0,4	0	0	0,4	15	0	0	15	8	0	0	8

Дерева, призначені до рубання діаметром 8 см і більше проклеймовані біля кореневої шийки. На всій площі проведено перелік вказаних дерев і складена перелікова відомість № . Таким чином підлягає вирубування на всій площі:

порода	Маса в щільних куб. м				дров'яна деревина				хворост l = 4,1-6м	хворост l = 2-4 м	Хмиз l < як 2м	разом
	велика	середня	дрібна	разом								
Бп, Сз									8	0	0	8
всього									8	0	0	8

Зрубана деревина складена. Ділянка обмежена візіром

- Додаток: 1. Перелікова відомість
 2. Переліково-оцінювальна відомість.
 3. План лісосіки.

Лісничий (керівник структурного підрозділу) Коваль Р. Г.

Члени комісії Рафальський В. П.

Висоцький О.А

АКТ
відведення лісосіки
10 червня 2021р.

Комісія у складі: в. о. лісничого Ковалю Р. Г.
пом. л-го Рафальського В. П.
ст. майстра лісу Висоцький О.А.

провели відведення під Санітарна рубка суцільна на 2021 рік.
 постійний лісокористувач ДП "Лугинський Лісгосп"

Лісництво (структурний підрозділ) Радогощанське лісництво

Квартал 45 Виділ (ділянка) 9 Площа 0,1 га Склад деревостану дорубання 5Бп4Ос1Дз
 Вік 9 років Повнота 0,7 Бонітет 2 Запас на 1 га 15 куб. м

Запас на всій площі ділянки куб. м

Закладені пробні площі: кількість 1 штук, площа 0,05 га (5 % від площі лісосіки):

порода	на пробній площі, куб. м				В переведені на 1 га, куб. м				В переведені на всю площу, куб. м			
	хворост L= 4,1-6м	хворост L= 2-4 м	Хмиз L< як 2м	разом	хворост L= 4,1-6м	хворост L= 2-4 м	Хмиз L< як 2м	разом	хворост L= 4,1-6м	хворост L= 2-4 м	Хмиз L< як 2м	разом
Бп,Ос,Дз	0,05	0	0	0,05	10			10	1			1
всього	0,05	0	0	0,05	10	0	0	10	1	0	0	1

Дерева, призначені до рубання діаметром 8 см і більше проклеювані біля кореневої шийки. На всій площі проведено перелік вказаних дерев і складена перелікова відомість № . Таким чином підлягає вирубування на всій площі:

порода	Маса в щільних куб. м				дров'яна деревина			
	велика	середня	дрібна	разом	хворост L= 4,1-6м	хворост L= 2-4 м	Хмиз L< як 2м	разом
Бп,Ос,Дз					1	0	0	1
всього					1	0	0	1

Зрубана деревина складена. Ділянка обмежена візиром

- Додаток: 1. Перелікова відомість
 2. Переліково-оцінювальна відомість.
 3. План лісосіки.

Лісничий (керівник структурного підрозділу) Коваль Р. Г.

Члени комісії Рафальський В. П.);

Висоцький О.А)

АКТ
відведення лісосіки
10.червня 2021р.

Комісія у складі: в. о. лісничого Ковалю Р. Г.
пом. л-го Рафальського В. П.
ст. майстра лісу Висоцький О.А.

провели відведення під Санітарна рубка суцільна на 2021 рік.
 постійний лісокористувач ДП "Лугинський Лісгосп"
 Лісництво (структурний підрозділ) Радогощанське лісництво
 Квартал 45 Видділ (ділянка) 54/2 Площа 0,3 га Склад деревостану дорубання 4БпОс1Дз1Сз
 Вік 8 років Повнота 0,7 Бонітет 1 Запас на 1 га 20 куб. м
 Запас на всій площі ділянки куб. м
 Закладені пробні площі: кількість 1 штук, площа 0,05 га (5 % від площі лісосіки):

порода	на пробній площі, куб. м.				В переведенні на 1 га, куб. м.				В переведенні на всю площу, куб. м			
	хворост L= 4,1-6м	хворост L= 2-4 м	Хмиз L< як 2м	разом	хворост L= 4,1-6м	хворост L= 2-4 м	Хмиз L< як 2м	разом	хворост L= 4,1-6м	хворост L= 2-4 м	Хмиз L< як 2м	разом
Бп,Ос,Дз,Сз	0,3	0	0	0,3	20			20	6			6
всього	0,3	0	0	0,3	20	0	0	20	6	0	0	6

Дерева, призначені до рубання діаметром 8 см і більше проклеймовані біля кореневої шийки. На всій площі проведено перелік вказаних дерев і складена перелікова відомість № . Таким чином підлягає вирубуванню вся площа.

порода	Міла в щільних куб. м											
	велика	середня	дрібна	разом	древ'яна деревина				хворост L= 4,1-6м	хворост L= 2-4 м	Хмиз L< як 2м	разом
Бп,Ос,Дз,Сз.									6	0	0	6
всього									6	0	0	6

Зрубана деревина складена. Ділянка обмежена візором

- Додаток: 1. Перелікова відомість
 2. Переліково-оцінювальна відомість.
 3. План лісосіки.

Лісничий (керівник структурного підрозділу) Коваль Р. Г.

Члени комісії Рафальський В. П. ()

Висоцький О.А ()

АКТ
відведення лісосіки
 10.червня 2021р.

Комісія у складі: в. о. лісничого Коваль Р. Г.
пом. л-го Рафальського В. П.
ст. майстра лісу Висоцький О.А.

провели відведення під Санітарна рубка суцільна на 2021 рік.
 постійний лісокористувач ДП "Лугинський Лісгосп"

Лісництво (структурний підрозділ) Радогощанське лісництво

Квартал 58 Видділ (ділянка) 11/1 Площа 0,9 га Склад деревостану дорубання 9Бп1Сз
 Вік 18 років Повнота 0,7 Бонітет 1 Запас на 1 га 60 куб. м

Запас на всій площі ділянки куб. м

Закладені пробні площі: кількість 1 штук, площа 0,05 га (5 % від площі лісосіки):

порода	на пробній площі, куб. м				В переведенні на 1 га, куб. м				В переведенні на всю площу, куб. м			
	хворост L= 4,1-6м	хворост L=2-4 м	Хмиз L<= як 2м	разом	хворост L= 4,1-6м	хворост L=2-4 м	Хмиз L<= як 2м	разом	хворост L= 4,1-6м	хворост L=2-4 м	Хмиз L<= як 2м	разом
Бп,Сз	2,7	0	0	2,7	60			60	54			54
всього	2,7	0	0	2,7	60	0	0	60	54	0	0	54

Дерева, призначені до рубання діаметром 8 см і більше проклеювані біля кореневої шийки. На всій площі проведено перелік вказаних дерев і складена перелікова відомість № Таким чином підлягає вирубуванню вся площа:

порода	Маса в цільних куб. м				Маса в цільних куб. м				Маса в цільних куб. м			
	велика	середня	дрібна	разом	дров'яна деревина				хворост L= 4,1-6м	хворост L=2-4 м	Хмиз L<= як 2м	разом
Бп,Сз									54	0	0	54
всього									54	0	0	54

Зрубана деревина складена. Ділянка обмежена візіром

- Додаток: 1. Перелікова відомість
 2. Переліково-оцінювальна відомість.
 3. План лісосіки.

Лісничий (керівник структурного підрозділу) Коваль Р. Г.

Члени комісії Рафальський В. П.

Висоцький О.А

АКТ
відведення лісосіки
10.червня 2021р.

Комісія у складі: в. о. лісничого Коваль Р. Г.
пом. л-го Рафальського В. П.
ст. майстра лісу Висоцький О.А.

провели відведення під Санітарна рубка суцільна на 2021 рік.
 постійний лісокористувач ДП "Лугинський Лісгосп"

Лісництво (структурний підрозділ) Радогощанське лісництво

Квартал 58 Видділ (ділянка) 23/1 Площа 1 га Склад деревостану дорубання 6Бп2Сз2Ос
 Вік 19 років Повнота 0,7 Бонітет 3 Запас на 1 га 50 куб. м

Запас на всій площі ділянки куб. м

Закладені пробні площі: кількість 1 штук, площа 0,05 га (5 % від площі лісосіки):

порода	на пробній площі, куб. м				В переведенні на 1 га, куб. м				В переведенні на всю площу, куб. м			
	хворост L= 4,1-6м	хворост L= 2-4 м	Хмиз L< як 2м	разом	хворост L= 4,1-6м	хворост L= 2-4 м	Хмиз L< як 2м	разом	хворост L= 4,1-6м	хворост L= 2-4 м	Хмиз L< як 2м	разом
Бп,Сз,Ос	2,5	0	0	2,5	50			50	50			50
всього	2,5	0	0	2,5	50	0	0	50	50	0	0	50

Дерева, призначені до рубання діаметром 8 см і більше проклеймовані біля кореневої шийки. На всій площі проведено перелік вказаних дерев і складена перелікова відомість № . Таким чином підлягає вирубуванню вся площа:

порода	Маса в шпільних куб. м				дров'яна деревина			
	велика	середня	дрібна	разом	хворост L= 4,1-6м	хворост L= 2-4 м	Хмиз L< як 2м	разом
Бп,Сз,Ос					50	0	0	50
всього					50	0	0	50

Зрубана деревина складена. Ділянка обмежена візиром

- Додаток: 1. Перелікова відомість
 2. Переліково-оцінювальна відомість.
 3. План лісосіки.

Лісничий (керівник структурного підрозділу) Коваль Р. Г.

Члени комісії Рафальський В. П.

Висоцький О.А.

АКТ

відведення лісосіки

" 11 " 06 2021 р.

Комісія у складі: лісничого Олійник С.С., пом. л-го Кордиша В.О., майстра лісу Цвень Ю.В.

провели відведення під СРС на 2021 рік.
постійний лісокористувач ДП "Лугинський лісгосп"
Лісництво (структурний підрозділ) Повчанське лісництво
Квартал 25 Виділ (ділянка) 8.3 Площа 1,0 га Склад деревостану дорубання 6С34Бп
Вік 10 років Повнота 0,6 Бонітет Запас на 1 га 15 куб. м
Запас на всій площі ділянки куб. м
Закладені пробні площі: кількість 1 штук, площа 0,05 га (5 % від площі лісосіки):

порода	на пробній площі, куб. м				В переведенні на 1 га, куб. м				В переведенні на всю площу, куб. м			
	хворост L= 4,1-6м	хворост L=2-4 м	хворост L=< як 2м	разом	хворост L= 4,1-6м	хворост L=2-4 м	хмиз L=< як 2м	разом	хворост L= 4,1-6м	хворост L=2-4 м	хмиз L=< як 2м	разом
сосна		0,75		0,75		15		15		15		15
всього		0,75		0,75		15		15		15		15

Дерева, призначені до рубання діаметром 8 см і більше проклеювані біля кореневої шийки. На всій площі проведено перелік вказаних дерев і складена перелікова відомість № . Таким чином підлягає вирубуванню вся площа:

порода	Маса в щільних куб. м.											
	велика	середня	дрібна	разом	дров'яна деревина				хворост	хворост	хмиз	разом
					L= 4,1-6м	L= 2-4 м	L=< як 2м					
сосна									15			15
всього									15			15

Зрубана деревина складена. Ділянка обмежена візіром

Додаток: 1. Перелікова відомість

2. Переліково-оцінювальна відомість.

3. План лісосіки.

Лісничий (керівник структурного підрозділу)

Олійник С.С.

Члени комісії

(Кордиш В.О.)

(Цвень Ю.В.)

С. Олійник
В. Кордиш
Ю. Цвень

до пункту 4.19. методичних вказівок з
відведення і таксації лісосік, видачі
лісорубних квитків та огляду місць
заготівлі деревини в лісах Держагенствлісгоспу

АКТ

відведення лісосіки

№ 11 06 2021 р.

Комісія у складі: лісничого Олійник С.С., пом. л-го Кордиша В.О., майстра лісу Цвень Ю.В.

провели відведення під _____ СРС _____ на 2021 рік.
постійний лісокористувач _____ ДП "Лугинський лісгосп"
Лісництво (структурний підрозділ) _____ Повчанське лісництво
Квартал 25 Видділ (ділянка) 24.1 Площа 1,0 га Склад деревостану дорубання 10Сз+Бп
Вік 31 років Повнота 0,7 Бонітет _____ Запас на 1 га 80 куб. м
Запас на всій площі ділянки _____ куб. м
Закладені пробні площі: кількість 1 штук, площа 0,05 га (5 % від площі лісосіки):

порода	на пробній площі, куб. м				В переведенні на 1 га, куб. м				В переведенні на всю площу, куб. м			
	хворост L = 4,1-6м	хворост L = 2-4 м	хворост L < як 2м	разом	хворост L = 4,1-6м	хворост L = 2-4 м	хворост L < як 2м	разом	хворост L = 4,1-6м	хворост L = 2-4 м	хворост L < як 2м	разом
сосна		2,90		2,90		58		58		58		58
всього		2,90		2,90		58		58		58		58

Дерева, призначені до рубання діаметром 8 см і більше прокляймовані біля кореневої шийки. На всій площі проведено
перелік вказаних дерев і складена перелікова відомість № _____ Таким чином підлягає вирубуванню вся площа

порода	Маса в шельних куб. м							
	велика	середня	дрібна	разом	дров'яна деревина			
					хворост L = 4,1-6м	хворост L = 2-4 м	хворост L < як 2м	разом
сосна						58		58
всього						58		58

Зрубана деревина складена. Ділянка обмежена візором

Додаток: 1. Перелікова відомість

2. Переліково-оцінювальна відомість.

3. План лісосіки.

Лісничий (керівник структурного підрозділу)

Олійник С.С.

Члени комісії

(Кордиш В.О.)

(Цвень Ю.В.)

КАРТКА
пробних площ обстеження санітарного стану насаджень
Житомирська
Державне лісгосподарське підприємство Лутинське лісове господарство
квартал № 26 виділ № 12
походження насінневе бонітет I

Лісництво Повчанське
 площа 1,0 га група віку 3

ділянка № 1
 тип лісу А2С

Номер пробної площі	Порода (склад)	Вік, років	Середня висота, м	Середній діаметр, см	Сума площ поперечних перерізів, кв. метрів					Вітровал, сніголом, захаращеність			
					I+II	III ^{нв} з	III ^{лв} (підлягає вирубу)	IV—VI	разом	ліквідна деревина		неліквідна деревина	
										сума площ поперечних перерізів, м ²	запас, м ³	сума площ поперечних перерізів, м ²	запас, м ³
	1 сосна	33	13	14	0	0		2 1101	2 1101				
	береза							1 7132	1 7132				
	Усього	+			0	0	0	3 8233	3 8233				
	Середні дані				0	0	0	3 8233	3 8233				
					0	0	0	3 8233	3 8233				
	сума площ поперечних перерізів, м ²												
	запас за категоріями стану, м ³				0	0		10	10				
						33							
	Запас усього, м ³												

Прив'язка пробних площ (схема)

- Склад: 10Сз
- Повнота: до рубки (дерева I+II+III^{нв}+III^{лв}+IV категорій стану) — 0,12
після рубки (дерева I+II+III^{нв} категорій стану) — 0,0
- Запас на 1 гектар: дерев, що всихають і сухостійних (IV+V+VI категорій стану), — 33 куб. метрів
дерев, що підлягають вирубуванню (III^{нв}+IV+V+VI категорій стану), — 33 куб. метрів
- Запас на 1 гектар вітровалу, сніголому, захаращеності усього — куб. метрів
у тому числі ліквідна деревина — куб. метрів
з неї підлягає прибиранню — куб. метрів
- Характер і причини ослаблення (пошкодження), всихання тощо: КЕКФ (вершини короїд), офістомові гриби, всихання вежіркового типу, пожежа
- Висновок про потребу лісгосподарських заходів: Потребує СРС

Обстеження виконали:

Провідний інженер ОЗЛ

В В Бовсунівський

Помічник лісничого Повчанського лісу

В О Кордиш

АКТ

відведення лісосіки

" 11 " 06 2021 р.

Комісія у складі: лісничого Олійник С.С., пом. л-го Кордиш В.О., майстра лісу Цвень Ю.В.

провели відведення під СРС на 2021 рік.

постійний лісокористувач ДП "Лугинський лісгосп"

Лісництво (структурний підрозділ) Повчанське лісництво

Квартал 26 Видділ (ділянка) 16..3 Площа 1,0 га Склад деревостану дорубання 8Сз2Бп
Вік 18 років Повнота 0,8 Бонітет Запас на 1 га 40 куб. м

Запас на всій площі ділянки куб. м

Закладені пробні площі: кількість 1 штук, площа 0,05 га (5 % від площі лісосіки):

порода	на пробній площі, куб. м.				В переведені на 1 га, куб. м.				В переведені на всю площу, куб. м.			
	хворост L= 4,1-6м	хворост L= 2-4 м	хворост L=< як 2м	разом	хворост L= 4,1-6м	хворост L= 2-4 м	хмиз L=< як 2м	разом	хворост L= 4,1-6м	хворост L= 2-4 м	хмиз L=< як 2м	разом
сосна		2,00		2,00		40		40		40		40
всього		2,00		2,00		40		40		40		40

Дерева, призначені до рубання діаметром 8 см і більше проклеювані біля кореневої шийки. На всій площі проведено

перелік вказаних дерев і складена перелікова відомість № . Таким чином підлягає вирубуванню на всій площі:

порода	Маса в шільних куб. м.				дров'яна деревина				хворост L= 4,1-6м	хворост L= 2-4 м	хмиз L=< як 2м	разом
	велика	середня	дрібна	разом								
сосна										40		40
всього										40		40

Зрубана деревина складена. Ділянка обмежена візіром

Додаток: 1. Перелікова відомість

2. Переліково-оцінювальна відомість.

3. План лісосіки.

Лісничий (керівник структурного підрозділу)

Олійник С.С.

Члени комісії

(Кордиш В.О.)

(Цвень Ю.В.)

АКТ

відведення лісосіки

№ 11 " 06 2021 р.

Комісія у складі: лісничого Олійник С.С., пом. л-го Кордиша В.О., майстра лісу Цвень Ю.В.

провели відведення під СРС на 2021 рік.

постійний лісокористувач ДП "Лугинський лісгосп"

Лісництво (структурний підрозділ) Повчанське лісництво

Квартал 27 Видділ (ділянка) 13 Площа 0,8 га Склад деревостану дорубання 10Сз+Бп

Вік 24 років Повнота 0,7 Бонітет Запас на 1 га 45 куб. м

Запас на всій площі ділянки куб. м

Закладені пробні площі: кількість 1 штук, площа 0,05 га (6 % від площі лісосіки):

порода	на пробній площі, куб. м.				В переведенні на 1 га, куб. м				В переведенні на всю площу, куб. м			
	хворост L=4,1-6м	хворост L=2-4 м	хворост L< як 2м	разом	хворост L=4,1-6м	хворост L=2-4 м	хмиз L< як 2м	разом	хворост L=4,1-6м	хворост L=2-4 м	хмиз L< як 2м	разом
сосна		1,80		1,80		36		36		36		36
всього		1,80		1,80		36		36		36		36

Дерева, призначені до рубання діаметром 8 см і більше проклеювані біля кореневої шийки. На всій площі проведено

перелік вказаних дерев і складена перелікова відомість № . Таким чином підлягає вирубуванню вся площа:

порода	Маса в щільних куб. м				дров'яна деревина				хворост L=4,1-6м	хворост L=2-4 м	хмиз L< як 2м	разом
	велика	середня	дрібна	разом								
сосна										36		36
всього										36		36

Зрубана деревина складена. Ділянка обмежена візором

Додаток: 1. Перелікова відомість

2. Переліково-оцінювальна відомість.

3. План лісосіки.

Лісничий (керівник структурного підрозділу)

Олійник С.С.

Члени комісії

(Кордиш В.О.)

(Цвень Ю.В.)

до пункту 4.19 методичних вказівок з
відведення і таксації лісосік, видачі
лісорубних квитків та огляду місць
заготівлі деревини в лісах Держагенствлісгоспу

АКТ

відведення лісосіки

№ 11 "06" 2021 р.

Комісія у складі: лісничого Олійник С.С., пом. л-го Кордиша В.О., майстра лісу Цвень Ю.В.

провели відведення під _____ СРС _____ на 2021 рік,
постійний лісокористувач _____ ДП "Лугинський лісгосп"
Лісництво (структурний підрозділ) _____ Повчанське лісництво
Квартал 34 Видділ (ділянка) 1 Площа 0,9 га Склад деревостану дорубання 9Бп1Сз+Дз+Акб
Вік 21 років Повнота 0,7 Бонітет _____ Запас на 1 га 35 куб. м
Запас на всій площі ділянки _____ куб. м
Закладені пробні площі: кількість 1 штук, площа 0,05 га (6 % від площі лісосіки):

порода	на пробній площі, куб. м.				В переведенні на 1 га, куб. м				В переведенні на всю площу, куб. м.			
	хворост L= 4,1-6 м	хворост L= 2-4 м	хворост L< як 2 м	разом	хворост L= 4,1-6 м	хворост L= 2-4 м	хмиз L< як 2 м	разом	хворост L= 4,1-6 м	хворост L= 2-4 м	хмиз L< як 2 м	разом
сосна		1,75		1,75		35		35		32		32
всього		1,75		1,75		35		35		32		32

Дерева, призначені до рубання діаметром 8 см і більше проклеймовані біля кореневої шийки. На всій площі проведено
перелік вказаних дерев і складена перелікова відомість № _____. Таким чином підлягає вирубування на всій площі:

порода	Маса в щільних куб. м				дров'яна деревина				хворост L= 4,1-6 м	хворост L= 2-4 м	хмиз L< як 2 м	разом
	велика	середня	дрібна	разом								
сосна										32		32
всього										32		32

Зрубана деревина складена. Ділянка обмежена візором

Додаток: 1. Перелікова відомість

2. Переліково-оцінювальна відомість.

3. План лісосіки.

Лісничий (керівник структурного підрозділу)

Олійник С.С.

Члени комісії

(Кордиш В.О.)

(Цвень Ю.В.)

АКТ

відведення лісосіки

№ 11 06 2021 р.

Комісія у складі: лісничого Олійник С.С., пом. л-го Кордиша В.О., майстра лісу Цвень Ю.В.

провели відведення під СРС на 2021 рік.
постійний лісокористувач ДП "Лугинський лісгосп"
Лісництво (структурний підрозділ) Повчанське лісництво
Квартал 34 Видділ (ділянка) 5..2 Площа 0,7 га Склад деревостану дорубання 9Бп1Сз
Вік 6 років Повнота 0,7 Бонітет Запас на 1 га 15 куб. м
Запас на всій площі ділянки куб. м
Закладені пробні площі: кількість 1 штук, площа 0,05 га 7 % від площі лісосіки):

порода	на пробній площі, куб. м.				В переведені на 1 га, куб. м.				В переведені на всю площу, куб. м.			
	хворост L= 4,1-6м	хворост L= 2-4 м	хворост L< як 2м	разом	хворост L= 4,1-6м	хворост L= 2-4 м	хмиз L< як 2м	разом	хворост L= 4,1-6м	хворост L= 2-4 м	хмиз L< як 2м	разом
сосна		0,75		0,75		15		15		11		11
всього		0,75		0,75		15		15		11		11

Дерева, призначені до рубання діаметром 8 см і більше проклеймовані біля кореневої шийки. На всій площі проведено
перелік вказаних дерев і складена перелікова відомість № Таким чином підлягає вирубування на всій площі:

порода	Маса в щільних куб. м				дров'яна деревина				хворост L= 4,1-6м	хворост L= 2-4 м	хмиз L< як 2м	разом
	велика	середня	дрібна	разом								
сосна										11		11
всього										11		11

Зрубана деревина складена. Ділянка обмежена візиром

Додаток: 1. Перелікова відомість

2. Переліково-оцінювальна відомість.

3. План лісосіки.

Лісничий (керівник структурного підрозділу)

Олійник С.С.

Члени комісії

(Кордиш В.О.)

(Цвень Ю.В.)

АКТ

відведення лісосіки

" 11 " 06 2021 р.

Комісія у складі: лісничого Олійник С.С., пом. л-го Кордиша В.О., майстра лісу Цвень Ю.В.

провели відведення під СРС на 2021 рік.
постійний лісокористувач ДП "Лугинський лісгосп"
Лісництво (структурний підрозділ) Повчанське лісництво
Квартал 34 Видділ (ділянка) 15..1 Площа 1,0 га Склад деревостану дорубання 9Сз15п
Вік 21 років Повнота 0,7 Бонітет Запас на 1 га 35 куб. м
Запас на всій площі ділянки куб. м
Закладені пробні площі: кількість 1 штук, площа 0,05 га (5 % від площі лісосіки)

порода	на пробній площі, куб. м.				В переведенні на 1 га, куб. м				В переведенні на всю площу, куб. м.			
	хворост L= 4,1-6м	хворост L= 2-4 м	хворост L=< як 2м	разом	хворост L= 4,1-6м	хворост L= 2-4 м	хмиз L=< як 2м	разом	хворост L= 4,1-6м	хворост L= 2-4 м	хмиз L=< як 2м	разом
сосна		1,75		1,75		35		35		35		35
всього		1,75		1,75		35		35		35		35

Дерева, призначені до рубання діаметром 8 см і більше проклеймовані біля кореневої шийки. На всій площі проведено
перелік вказаних дерев і складена перелікова відомість № Таким чином підлягає вирубуванню вся площа

порода	Маса в щільних куб. м.				Маса в щільних куб. м.				Маса в щільних куб. м.			
	велика	середня	дрібна	разом	дров'яна деревина				хворост L= 4,1-6м	хворост L= 2-4 м	хмиз L=< як 2м	разом
сосна										35		35
всього										35		35

Зрубана деревина складена. Ділянка обмежена візіром

- Додаток: 1. Перелікова відомість
2. Переліково-оцінювальна відомість.
3. План лісосіки.

Лісничий (керівник структурного підрозділу)

Олійник С.С.

Члени комісії

(Кордиш В.О.)

(Цвень Ю.В.)

С. Олійник
В. Кордиш
Ю. Цвень

АКТ

відведення лісосіки

11 06 2021 р.

Комісія у складі: лісничого Олійник С.С., пом. л-го Кордиша В.О., майстра лісу Цвень Ю.В.

провели відведення під _____ СРС _____ на 2021 рік.
 постійний лісокористувач _____ ДП "Лугинський лісгосп"
 Лісництво (структурний підрозділ) _____ Повчанське лісництво
 Квартал 34 Видділ (ділянка) 21 Площа 0,9 га Склад деревостану дорубання 10Сз+Бп
 Вік 30 років Повнота 0,7 Бонітет _____ Запас на 1 га 130 куб. м
 Запас на всій площі ділянки _____ куб. м
 Закладені пробні площі: кількість 1 штук, площа 0,05 га (6 % від площі лісосіки):

порода	на пробній площі, куб. м.				В переведенні на 1 га, куб. м.				В переведенні на всю площу, куб. м.			
	хворост L= 4,1-6м	хворост L=2-4 м	хворост L< як 2м	разом	хворост L= 4,1-6м	хворост L=2-4 м	хмиз L< як 2м	разом	хворост L= 4,1-6м	хворост L=2-4 м	хмиз L< як 2м	разом
сосна		1,65		1,65		37		37		33		33
всього		1,65		1,65		37		37		33		33

Дерева, призначені до рубання діаметром 8 см і більше проклеймовані біля кореневої шийки. На всій площі проведено перелік вказаних дерев і складена перелікова відомість № _____. Таким чином підлягає вирубування на всій площі:

порода	Маса в щільних куб. м.				дров'яна деревина				хворост L= 4,1-6м	хворост L=2-4 м	хмиз L< як 2м	разом
	велика	середня	дрібна	разом								
сосна										33		33
всього										33		33

Зрубана деревина складена. Ділянка обмежена візіром

Додаток: 1. Перелікова відомість

2. Переліково-оцінювальна відомість.

3. План лісосіки.

Лісничий (керівник структурного підрозділу)

Олійник С.С.

Члени комісії

(Кордиш В.О.)

(Цвень Ю.В.)

АКТ

відведення лісосіки

11 06 2021 р.

Комісія у складі: лісничого Олійник С.С., пом. л-го Кордиша В.О., майстра лісу Цвень Ю.В.

провели відведення під СРС на 2021 рік.

постійний лісокористувач ДП "Лугинський лісгосп"

Лісництво (структурний підрозділ) Повчанське лісництво

Квартал 34 Виділ (ділянка) 27.1 Площа 1,0 га Склад деревостану дорубання 8Сз25п
Вік 27 років Повнота 0,7 Бонітет Запас на 1 га 50 куб. м

Запас на всій площі ділянки куб. м

Закладені пробні площі: кількість 1 штук, площа 0,05 га (5 % від площі лісосіки):

порода	на пробній площі, куб. м.				в переведенні на 1 га, куб. м.				в переведенні на всю площу, куб. м.			
	хворост L= 4,1-6м	хворост L=2-4 м	хворост L< як 2м	разом	хворост L= 4,1-6м	хворост L=2-4 м	хмиз L< як 2м	разом	хворост L= 4,1-6м	хворост L=2-4 м	хмиз L< як 2м	разом
сосна		2,50		2,50		50		50		50		50
всього		2,50		2,50		50		50		50		50

Дерева, призначені до рубання діаметром 8 см і більше проклеювані біля кореневої шийки. На всій площі проведено перелік вказаних дерев і складена перелікова відомість № . Таким чином підлягає вирубуванню вся площа:

порода	Маса в шільних куб. м				Маса в шільних куб. м				Маса в шільних куб. м			
	велика	середня	дрібна	разом	дров'яна деревина				хворост L= 4,1-6м	хворост L=2-4 м	хмиз L< як 2м	разом
сосна										50		50
всього										50		50

Зрубана деревина складена. Ділянка обмежена візиром

Додаток: 1. Перелікова відомість

2. Переліково-оцінювальна відомість.

3. План лісосіки.

Лісничий (керівник структурного підрозділу)

Олійник С.С.

Члени комісії

(Кордиш В.О.)

(Цвень Ю.В.)

АКТ

відведення лісосіки

" 11 " 06 2021 р.

Комісія у складі: лісничого Олійник С.С., пом. л-го Кордиш В.О., майстра лісу Цвєнь Ю.В.

провели відведення під СРС на 2021 рік.
постійний лісокористувач ДП "Лугинський лісгосп"
Лісництво (структурний підрозділ) Повчанське лісництво
Квартал 34 Видділ (ділянка) 29..2 Площа 1,0 га Склад деревостану дорубання 9Сз1Бп+Дз
Вік 26 років Повнота 0,7 Бонітет Запас на 1 га 60 куб. м
Запас на всій площі ділянки куб. м
Закладені пробні площі: кількість 1 штук, площа 0,05 га (5 % від площі лісосіки):

порода	на пробній площі, куб. м.				В переведенні на 1 га, куб. м.				В переведенні на всю площу, куб. м.			
	хворост L= 4,1-6м	хворост L= 2-4 м	хворост L=< як 2м	разом	хворост L= 4,1-6м	хворост L= 2-4 м	хмиз L=< як 2м	разом	хворост L= 4,1-6м	хворост L= 2-4 м	хмиз L=< як 2м	разом
сосна		3,00		3,00		60		60		60		60
всього		3,00		3,00		60		60		60		60

Дерева, призначені до рубання діаметром 8 см і більше проклеювані біля кореневої шийки. На всій площі проведено перелік вказаних дерев і складена перелікова відомість № . Таким чином підлягає вирубуванню вся площа:

порода	Маса в щільних куб. м				дров'яна деревина				хворост L= 4,1-6м	хворост L= 2-4 м	хмиз L=< як 2м	разом
	велика	середня	дрібна	разом								
сосна										60		60
всього										60		60

Зрубана деревина складена. Ділянка обмежена візиром

Додаток: 1. Перелікова відомість

2. Переліково-оцінювальна відомість.

3. План лісосіки.

Лісничий (керівник структурного підрозділу)

Олійник С.С.

Члени комісії

(Кордиш В.О.)

(Цвєнь Ю.В.)

С. Олійник
В. Кордиш
Ю. Цвєнь

АКТ

відведення лісосіки

" 11 " 06 2021 р.

Комісія у складі: лісничого Олійник С.С., пом. л-го Кордиша В.О., майстра лісу Цвєнь Ю.В.

провели відведення під _____ СРС _____ на 2021 рік.
постійний лісокористувач _____ ДП "Лугинський лісгосп"
Лісництво (структурний підрозділ) _____ Повчанське лісництво
Квартал 34 Видділ (ділянка) 30..1 Площа 1,0 га Склад деревостану дорубання 8Сз2Бп
Вік 19 років Повнота 0,8 Бонітет _____ Запас на 1 га 50 куб. м
Запас на всій площі ділянки _____ куб. м
Закладені пробні площі: кількість 1 штук, площа 0,05 га (5 % від площі лісосіки):

порода	на пробній площі, куб. м.				В переведенні на 1 га, куб. м				В переведенні на всю площу, куб. м.			
	хворост L= 4,1-6м	хворост L= 2-4 м	хворост L< як 2м	разом	хворост L= 4,1-6м	хворост L= 2-4 м	хмиз L< як 2м	разом	хворост L= 4,1-6м	хворост L= 2-4 м	хмиз L< як 2м	разом
сосна		2,50		2,50		50		50		50		50
всього		2,50		2,50		50		50		50		50

Дерева, призначені до рубання діаметром 8 см і більше проклеювані біля кореневої шийки. На всій площі проведено перелік вказаних дерев і складена перелікова відомість № _____. Таким чином підлягає вирубуванню вся площа:

порода	Маса в шільних куб. м.				дров'яна деревина				хворост L= 4,1-6м	хворост L= 2-4 м	хмиз L< як 2м	разом
	велика	середня	дрібна	разом								
сосна										50		50
всього										50		50

Зрубана деревина складена. Ділянка обмежена візиром

Додаток: 1. Перелікова відомість

2. Переліково-оцінювальна відомість.

3. План лісосіки.

Лісничий (керівник структурного підрозділу)

Олійник С.С.

Члени комісії

(Кордиш В.О.)

(Цвєнь Ю.В.)

АКТ

відведення лісосіки

" 11 " 06 2021 р.

Комісія у складі: лісничого Олійник С.С., пом. л-го Кордиша В.О., майстра лісу Цвень Ю.В.

провели відведення під _____ СРС _____ на 2021 рік.
 постійний лісокористувач _____ ДП "Лугинський лісгосп"
 Лісництво (структурний підрозділ) _____ Повчанське лісництво
 Квартал 34 Видділ (ділянка) 31..3 Площа 1,0 га Склад деревостану дорубання 8Сз2Бп
 Вік 18 років Повнота 0,7 Бонітет _____ Запас на 1 га 25 куб. м
 Запас на всій площі ділянки _____ куб. м
 Закладені пробні площі: кількість 1 штук, площа 0,05 га (5 % від площі лісосіки):

порода	на пробній площі, куб. м.				В переведенні на 1 га, куб. м				В переведенні на всю площу, куб. м			
	хворост L= 4,1-6м	хворост L=2-4 м	хворост L=< як 2м	разом	хворост L= 4,1-6м	хворост L=2-4 м	хміз L=< як 2м	разом	хворост L= 4,1-6м	хворост L=2-4 м	хміз L=< як 2м	разом
сосна		1,25		1,25		25		25		25		25
всього		1,25		1,25		25		25		25		25

Дерева, призначені до рубання діаметром 8 см і більше проклеювані біля кореневої шийки. На всій площі проведено перелік вказаних дерев і складена перелікова відомість № _____. Таким чином підлягає вирубуванню вся площа _____.

порода	Маса в шліфних куб. м				дров'яна деревина				хворост L= 4,1-6м	хворост L=2-4 м	хміз L=< як 2м	разом
	велика	середня	дрібна	разом								
сосна										25		25
всього										25		25

Зрубана деревина складена. Ділянка обмежена візиром

Додаток: 1. Перелікова відомість

2. Переліково-оцінювальна відомість.

3. План лісосіки.

Лісничий (керівник структурного підрозділу)

Олійник С.С.

Члени комісії

(Кордиш В.О.)

(Цвень Ю.В.)

АКТ

відведення лісосіки

" 11 " 06 2021 р.

Комісія у складі: лісничого Олійник С.С., пом. л-го Кордиша В.О., майстра лісу Цвень Ю.В.

провели відведення під _____ СРС _____ на 2021 рік.

постійний лісокористувач _____ ДП "Лугинський лісгосп"

Лісництво (структурний підрозділ) _____ Повчанське лісництво

Квартал 34 Видділ (ділянка) 32.1 Площа 1,0 га Склад деревостану дорубання 10Сз+Бп
Вік 19 років Повнота 0,7 Бонітет _____ Запас на 1 га 35 куб. м

Запас на всій площі ділянки _____ куб. м

Закладені пробні площі: кількість 1 штук, площа 0,05 га (5 % від площі лісосіки):

порода	на пробній площі, куб. м.				В переведені на 1 га, куб. м.				В переведені на всю площу, куб. м.			
	хворост L= 4,1-6м	хворост L=2-4 м	хворост L< як 2м	разом	хворост L= 4,1-6м	хворост L=2-4 м	хмиз L< як 2м	разом	хворост L= 4,1-6м	хворост L=2-4 м	хмиз L< як 2м	разом
сосна		1,75		1,75		35		35		35		35
всього		1,75		1,75		35		35		35		35

Дерева, призначені до рубання діаметром 8 см і більше проклеймовані біля кореневої шийки. На всій площі проведено перелік вказаних дерев і складена перелікова відомість № _____. Таким чином підлягає вирубування на всій площі:

порода	Маса в щільних куб. м							
	велика	середня	дрібна	разом	дров'яна деревина			
					хворост L= 4,1-6м	хворост L=2-4 м	хмиз L< як 2м	разом
сосна						35		35
всього						35		35

Зрубана деревина складена. Ділянка обмежена візіром

Додаток: 1. Перелікова відомість

2. Переліково-оцінювальна відомість.

3. План лісосіки.

Лісничий (керівник структурного підрозділу)

Олійник С.С.

Члени комісії

(Кордиш В.О.)

(Цвень Ю.В.)

АКТ

відведення лісосіки

" 11 " 06 2021 р.

Комісія у складі: лісничого Олійник С.С., пом. л-го Кордиша В.О., майстра лісу Цвень Ю.В.

провели відведення під СРС на 2021 рік.

постійний лісокористувач ДП "Лугинський лісгосп"

Лісництво (структурний підрозділ) Повчанське лісництво

Квартал 34 Видділ (ділянка) 33..1 Площа 1,0 га Склад деревостану дорубання 10Бп+Сз

Вік 17 років Повнота 0,7 Бонітет Запас на 1 га 40 куб. м

Запас на всій площі ділянки куб. м

Закладені пробні площі: кількість 1 штук, площа 0,05 га (5 % від площі лісосіки):

порода	на пробній площі, куб. м.				В переведені на 1 га, куб. м.				В переведені на всю площу, куб. м.			
	хворост L= 4,1-6м	хворост L=2-4 м	хворост L< як 2м	разом	хворост L= 4,1-6м	хворост L= 2-4 м	хмиз L< як 2м	разом	хворост L= 4,1-6м	хворост L=2-4 м	хмиз L< як 2м	разом
сосна		2,00		2,00		40		40		40		40
всього		2,00		2,00		40		40		40		40

Дерева, призначені до рубання діаметром 8 см і більше проклеювані біля кореневої шийки. На всій площі проведено перелік вказаних дерев і складена перелікова відомість № . Таким чином підлягає вирубуванню вся площа:

порода	Маса в шліфних куб. м				дрова дерева				хворост L= 4,1-6м	хворост L=2-4 м	хмиз L< як 2м	разом
	велика	середня	дрібна	разом								
сосна										40		40
всього										40		40

Зрубана деревина складена. Ділянка обмежена візором

Додаток: 1. Перелікова відомість

2. Переліково-оцінювальна відомість,

3. План лісосіки.

Лісничий (керівник структурного підрозділу)

Олійник С.С.

Члени комісії

(Кордиш В.О.)

(Цвень Ю.В.)

АКТ

відведення лісосіки

" 11 " 06 2021 р.

Комісія у складі: лісничого Олійник С.С., пом. л-го Кордиш В.О., майстра лісу Цвень Ю.В.

провели відведення під _____ СРС _____ на 2021 рік.

постійний лісокористувач _____ ДП "Лугинський лісгосп"

Лісництво (структурний підрозділ) _____ Повчанське лісництво

Квартал 34 Видділ (ділянка) 34.1 Площа 1,0 га Склад деревостану дорубання 7Сз35п

Вік 20 років Повнота 0,7 Бонітет _____ Запас на 1 га 40 куб. м

Запас на всій площі ділянки _____ куб. м

Закладені пробні площі: кількість 1 штук, площа 0,05 га (5 % від площі лісосіки):

порода	на пробній площі, куб. м.				В переведені на 1 га, куб. м				В переведені на всю площу, куб. м.			
	хворост L= 4,1-6м	хворост L= 2-4 м	хворост L=< як 2м	разом	хворост L= 4,1-6м	хворост L= 2-4 м	хмиз L=< як 2м	разом	хворост L= 4,1-6м	хворост L= 2-4 м	хмиз L=< як 2м	разом
сосна		2,00		2,00		40		40		40		40
всього		2,00		2,00		40		40		40		40

Дерева, призначені до рубання діаметром 8 см і більше проклеювані біля кореневої шийки. На всій площі проведено перелік вказаних дерев і складена перелікова відомість № _____. Таким чином підлягає вирубування на всій площі:

порода	Маса в щільних куб. м				дров'яна деревина				хворост L= 4,1-6м	хворост L= 2-4 м	хмиз L=< як 2м	разом
	велика	середня	дрібна	разом								
сосна										40		40
всього										40		40

Зрубана деревина складена. Ділянка обмежена візиром

Додаток: 1. Перелікова відомість

2. Переліково-оцінювальна відомість.

3. План лісосіки.

Лісничий (керівник структурного підрозділу) Олійник С.С.

Члени комісії _____ (Кордиш В.О.) _____);

_____ (Цвень Ю.В.) _____).

АКТ

відведення лісосіки

" 11 " 06 2021 р.

Комісія у складі: лісничого Олійник С.С., пом. л-го Кордиша В.О., майстра лісу Цвень Ю.В.

провели відведення під _____ СРС _____ на 2021 рік.
постійний лісокористувач _____ ДП "Лугинський лісгосп"
Лісництво (структурний підрозділ) _____ Повчанське лісництво
Квартал 35 Видділ (ділянка) 2 Площа 0,6 га Склад деревостану дорубання 8Бп2Сз+Ос
Вік 7 років Повнота 0,7 Бонітет _____ Запас на 1 га 25 куб. м
Запас на всій площі ділянки _____ куб. м
Закладені пробні площі: кількість 1 штук, площа 0,05 га 8 % від площі лісосіки):

порода	на пробній площі, куб. м.				В переведенні на 1 га, куб. м.				В переведенні на всю площу, куб. м.			
	хворост L= 4,1-6м	хворост L=2-4 м	хворост L< як 2м	разом	хворост L= 4,1-6м	хворост L=2-4 м	хмиз L< як 2м	разом	хворост L= 4,1-6м	хворост L=2-4 м	хмиз L< як 2м	разом
сосна		1,25		1,25		25		25		15		15
всього		1,25		1,25		25		25		15		15

Дерева, призначені до рубання діаметром 8 см і більше прокляймовані біля кореневої шийки. На всій площі проведено перелік вказаних дерев і складена перелікова відомість № _____. Таким чином підлягає вирубування на всій площі:

порода	Маса в щільних куб. м							
	велика	середня	дрібна	разом	дров'яна деревина			
					хворост L= 4,1-6м	хворост L=2-4 м	хмиз L< як 2м	разом
сосна						15		15
всього						15		15

Зрубана деревина складена. Ділянка обмежена візиром

- Додаток: 1. Перелікова відомість
2. Переліково-оцінювальна відомість.
3. План лісосіки.

Лісничий (керівник структурного підрозділу)

Олійник С.С.

Члени комісії

(Кордиш В.О.)

(Цвень Ю.В.)

С. Олійник
В. Кордиш
Ю. Цвень

АКТ

відведення лісосіки

" 11 " 06 2021 р.

Комісія у складі: лісничого Олійник С.С., пом. л-го Кордиша В.О., майстра лісу Цвень Ю.В.

провели відведення під _____ СРС _____ на 2021 рік.
 постійний лісокористувач _____ ДП "Лугинський лісгосп"
 Лісництво (структурний підрозділ) _____ Повчанське лісництво
 Квартал 35 Видділ (ділянка) 30..1 Площа 0,7 га Склад деревостану дорубання 8Сз2Бп
 Вік 21 років Повнота 0,7 Бонітет _____ Запас на 1 га 35 куб. м
 Запас на всій площі ділянки _____ куб. м
 Закладені пробні площі: кількість 1 штук, площа 0,05 га 7 % від площі лісосіки):

порода	на пробній площі, куб. м.				В переведені на 1 га, куб. м.				В переведені на всю площу, куб. м.			
	хворост L= 4,1-6м	хворост L=2-4 м	хворост L< як 2м	разом	хворост L= 4,1-6м	хворост L=2-4 м	хмиз L< як 2м	разом	хворост L= 4,1-6м	хворост L=2-4 м	хмиз L< як 2м	разом
сосна		1,75		1,75		35		35		25		25
всього		1,75		1,75		35		35		25		25

Дерева, призначені до рубання діаметром 8 см і більше прокляймовані біля кореневої шийки. На всій площі проведено перелік вказаних дерев і складена перелікова відомість № _____. Таким чином підлягає вирубування на всій площі:

порода	Маса в щільних куб. м							
	велика	середня	дрібна	разом	дров'яна деревина			
					хворост L= 4,1-6м	хворост L=2-4 м	хмиз L< як 2м	разом
сосна						25		25
всього						25		25

Зрубана деревина складена. Ділянка обмежена візиром

Додаток: 1. Перелікова відомість

2. Переліково-оцінювальна відомість.

3. План лісосіки.

Лісничий (керівник структурного підрозділу)

Олійник С.С.

Члени комісії

(Кордиш В.О.)

(Цвень Ю.В.)

);

);

до пункту 4.19 методичних вказівок з
відведення і таксації лісосік, видачі
лісорубних квитків та огляду місць
заготівлі деревини в лісах Держагенствлісгоспу

АКТ

відведення лісосіки

" 11 " 06 2021 р.

Комісія у складі: лісничого Олійник С.С., пом. л-го Кордиша В.О., майстра лісу Цвень Ю.В.

провели відведення під СРС на 2021 рік.
постійний лісокористувач ДП "Лугинський лісгосп"
Лісництво (структурний підрозділ) Повчанське лісництво
Квартал 35 Видділ (ділянка) 38..1 Площа 1,0 га Склад деревостану дорубання 9Сз1Бп+Дз
Вік 20 років Повнота 0,8 Бонітет Запас на 1 га 40 куб. м
Запас на всій площі ділянки куб. м
Закладені пробні площі: кількість 1 штук, площа 0,05 га (5 % від площі лісосіки):

порода	на пробній площі, куб. м.				В переведені на 1 га, куб. м				В переведені на всю площу, куб. м.			
	хворост L= 4,1-6м	хворост L=2-4 м	хворост L=< як 2м	разом	хворост L= 4,1-6м	хворост L=2-4 м	хмиз L=< як 2м	разом	хворост L= 4,1-6м	хворост L=2-4 м	хмиз L=< як 2м	разом
сосна		2,00		2,00		40		40		40		40
всього		2,00		2,00		40		40		40		40

Дерева, призначені до рубання діаметром 8 см і більше проклеймовані біля кореневої шийки. На всій площі проведено
перелік вказаних дерев і складена перелікова відомість № . Таким чином підлягає вирубування на всій площі:

порода	Маса в щільних куб. м				Маса в щільних куб. м			
	велика	середня	дрібна	разом	дров'яна деревина	хворост L= 4,1-6м	хворост L=2-4 м	хмиз L=< як 2м
сосна							40	
всього							40	

Зрубана деревина складена. Ділянка обмежена візіром

Додаток: 1. Перелікова відомість

2. Переліково-оцінювальна відомість.

3. План лісосіки.

Лісничий (керівник структурного підрозділу)

Олійник С.С.

Члени комісії

(Кордиш В.О.)

(Цвень Ю.В.)