



Директор ДСДП "Вінницький лісозахист"

В.В. Чудак

2021 року

17.06



ПОГОДЖУЮ:

/Начальник Житомирського обласного управління лісового та мисливського господарства

В.А. Сахнюк

(підпис, вишати та прізвище)

2021 року

ПЕРЕЛІК  
заходів з поліпшення санітарного стану лісів на 2021 рік  
ДП "Лугинський лісгосп" Житомирська область

Лісництво (урочище)	Номер кварталу	Номер виділу	Площа виділу, гектарів	Номер підвиділу	Площа підвиділу, гектарів		Коротка таксаційна характеристика насадження відповідно до матеріалів лісовпорядкування							Категорія захисності	Вид запланованих заходів	Причини призначення заходів	Орієнтовний запас деревини, що підлягає вирубуванню, куб. м на 1 гектар	Нааяність рослин і тварин, занесених до Червоної книги України
					загальна	у тому числі площа, можлива для експлуатації	склад	вік, років	повнота	бонітет	середня висота, м	середній діаметр, см	запас деревостану, куб. метри на 1 гектар					
1	2	3	4	5	6	7	8	9	10	11	12	13	14	15	16	17	18	19
Лугинське	23	7	1,2		1,2	1,2	8Сз2Дз+Ос+Бп+Влч	110	0,50	2	26	44	250	4	СРВ	Верхівковий короїд	20	Немає
Лугинське	30	20	4,5	1	1,5	1,5	9Бп1Дз+Ос+Сз	85	0,60	2	26	28	220	3	СРВ	Верхівковий короїд	20	Немає
Лугинське	41	3	1,8		1,8	1,8	10Сз+Бп	85	0,60	2	23	26	290	3	СРВ	Верхівковий короїд	45	Немає
Лугинське	41	6	0,8		0,8	0,8	10Сз+Бп	85	0,60	2	22	26	270	3	СРВ	Верхівковий короїд	40	Немає
Лугинське	41	9	1,0		1,0	1,0	10Сз	90	0,60	2	24	28	310	3	СРВ	Верхівковий короїд	60	Немає
Лугинське	41	11	0,8		0,8	0,8	10Сз	90	0,60	2	23	28	290	3	СРВ	Верхівковий короїд	30	Немає
Лугинське	43	1	3,7		3,7	3,7	9Бп1Сз+Яле+Дз+Влч	80	0,70	2	24	28	230	4	СРВ	Верхівковий короїд	35	Немає
Лугинське	43	2	20,2	6	3,5	3,5	9Сз1Бп	75	0,70	1	26	28	390	4	СРВ	Верхівковий короїд	60	Немає
Лугинське	45	10	12,0	1	2,5	2,5	10Сз	68	0,60	4	14	18	140	4	СРВ	Верхівковий короїд	15	Немає
Лугинське	47	3	1,4		1,4	1,4	9Сз1Бп	75	0,70	1	24	28	360	4	СРВ	Верхівковий короїд	55	Немає
Лугинське	47	4	3,5		3,5	3,5	4Сз4Бп1Влч1Ос	70	0,70	1	25	28	280	4	СРВ	Верхівковий короїд	50	Немає
Лугинське	47	6	2,3		2,3	2,3	10Сз+Бп	68	0,70	1	23	26	340	4	СРВ	Верхівковий короїд	45	Немає
Лугинське	47	7	8,9	2	2,5	2,5	8Сз2Бп+Дз	62	0,70	1	20	24	260	4	СРВ	Верхівковий короїд	45	Немає
Лугинське	49	13	8,1	3	3,0	3,0	10Сз	80	0,70	1	24	28	360	4	СРВ	Верхівковий короїд	50	Немає
Лугинське	49	15	2,4		2,4	2,4	10Сз	80	0,60	1	24	32	310	4	СРВ	Верхівковий короїд	35	Немає
Лугинське	50	10	2,5		2,5	2,5	10Сз	65	0,70	2	20	24	280	4	СРВ	Верхівковий короїд	50	Немає
Лугинське	50	13	1,8		1,8	1,8	10Сз	80	0,60	2	23	28	290	4	СРВ	Верхівковий короїд	30	Немає
Лугинське	51	16	11,4	2	1,5	1,5	10Сз	80	0,70	2	23	28	340	4	СРВ	Верхівковий короїд	60	Немає
Лугинське	51	16	11,4	3	1,0	1,0	10Сз	80	0,70	2	23	28	340	4	СРВ	Верхівковий короїд	60	Немає
Лугинське	51	17	2,0		2,0	2,0	10Сз	65	0,60	1	21	26	260	4	СРВ	Верхівковий короїд	30	Немає
Разом СРВ					40,7	40,7												
Дивлинське	1	39	1,1		1,1	1,1	6Сз2Яле1Бп1Дз	66	0,50	1А	27	28	240	4	СРВ	Верхівковий короїд	25	Немає
Дивлинське	4	16	8,9		8,9	8,9	6Дз(90)2Влч1Бп1Гз+Дз(160)	90	0,70	2	25	36	240	4	СРВ	Кореневі та стовбурові гнилі	35	Немає



1	2	3	4	5	6	7	8	9	10	11	12	13	14	15	16	17	18	19
Дивлинське	4	25	4,7		4,7	4,7	6Бп3Дз1Ос+Сз	70	0,70	1	25	26	250	4	СРВ	Бактеріальна водянка	50	Немає
Дивлинське	33	37	4,9		4,9	4,9	7Бп1Ос2Дз+Влч+Сз	75	0,70	2	24	28	240	4	СРВ	Вітровал, бурелоц	35	Немає
Дивлинське	34	4	5,6		5,6	5,6	8Дз1Бп1Гз	90	0,70	2	26	32	270	4	СРВ	Вітровал, бурелоц	40	Немає
Дивлинське	40	5	5,0		5,0	5,0	6Дз3Бп1Сз+Ос+Влч	70	0,70	2	23	26	260	4	СРВ	Вітровал, бурелоц	50	Немає
Дивлинське	49	18	4,0		4,0	4,0	7Дз1Ос1Бп1Яле	76	0,70	1	26	32	320	4	СРВ	Кореневі та стовбурові гнилі	50	Немає
Дивлинське	50	2	6,8		6,8	6,8	9Сз1Бп	67	0,70	1А	26	28	360	4	СРВ	Верхівковий короїд	55	Немає
Дивлинське	50	19	1,3		1,3	1,3	4Сз3Ос3Бп	65	0,60	1	24	26	250	4	СРВ	Верхівковий короїд	50	Немає
<b>Разом СРВ</b>					<b>42,3</b>	<b>42,3</b>												
Липницьке	10	13	17,7	4	3,5	3,5	8Сз1Бп1Ос	71	0,70	2	21	30	290	4	СРВ	Верхівковий короїд	60	Немає
Липницьке	10	13	17,7	5	3,0	3,0	8Сз1Бп1Ос	71	0,70	2	21	30	290	4	СРВ	Верхівковий короїд	60	Немає
Липницьке	11	19	1,7		1,7	1,7	5Сз3Бп2Влч+Дз	66	0,60	1	23	32	170	4	СРВ	Верхівковий короїд	30	Немає
Липницьке	11	21	1,3		1,3	1,3	9Сз1Бп	81	0,60	2	22	30	270	4	СРВ	Верхівковий короїд	40	Немає
Липницьке	14	8	22,8	1	5,0	5,0	10Сз+Бп+Сз	71	0,70	2	19	26	260	4	СРВ	Верхівковий короїд	60	Немає
Липницьке	21	31	3,6		3,6	3,6	10Сз+Бп	101	0,50	2	24	32	260	4	СРВ	Верхівковий короїд	10	Немає
Липницьке	22	1	24,3	3	3,0	3,0	10Сз+Бп	66	0,70	2	20	28	280	4	СРВ	Верхівковий короїд	60	Немає
Липницьке	25	1	2,9		2,9	2,9	10Сз+Бп	66	0,70	1	21	26	300	4	СРВ	Верхівковий короїд	60	Немає
Липницьке	25	2	1,0		1,0	1,0	10Сз	81	0,60	2	23	28	290	4	СРВ	Верхівковий короїд	45	Немає
Липницьке	25	4	1,6		1,6	1,6	10Сз	66	0,80	3	16	16	230	4	СРВ	Верхівковий короїд	50	Немає
Липницьке	46	13	1,1		1,1	1,1	10Сз+Бп+Дз	86	0,70	1	26	32	400	4	СРВ	Верхівковий короїд	40	Немає
Липницьке	49	18	16,0	4	1,3	1,3	9Сз1Бп+Дз	90	0,70	1	26	30	370	4	СРВ	Верхівковий короїд	10	Немає
<b>Разом СРВ</b>					<b>29,0</b>	<b>29,0</b>												
Літківське	4	54	0,6		0,6	0,6	10Сз+Бп+Ос+Дз	91	0,50	1	26	36	290	4	СРВ	Верхівковий короїд	30	Немає
Літківське	12	51	3,4		3,4	3,4	5Яле5Дз+Сз+Бп+Ос	61	0,70	1А	24	28	320	4	СРВ	Короїд типограф	50	Немає
Літківське	12	52	0,5		0,5	0,5	8Яле2Дз+Ос	51	0,60	1А	21	24	260	4	СРВ	Короїд типограф	45	Немає
Літківське	21	7	1,1		1,1	1,1	10Сз+Дз+Яле	58	0,70	1А	25	28	380	4	СРВ	Верхівковий короїд	70	Немає
Літківське	21	14	1,2		1,2	1,2	5Сз4Яле1Дз+Влч	59	0,60	1А	24	30	320	4	СРВ	Верхівковий короїд	70	Немає
Літківське	21	17	0,8		0,8	0,8	10Сз	59	0,70	1А	26	24	400	4	СРВ	Верхівковий короїд	80	Немає
Літківське	21	20	0,5		0,5	0,5	7Яле2Дз1Ос	55	0,60	1А	24	28	320	4	СРВ	Короїд типограф	45	Немає
Літківське	21	23	3,6		3,6	3,6	7Сз2Яле1Дз+Ос+Влч+Бп	59	0,70	1А	26	28	370	4	СРВ	Верхівковий короїд	80	Немає
Літківське	21	34	0,9		0,9	0,9	10Сз+Яле+Дз	60	0,70	1А	25	28	380	4	СРВ	Верхівковий короїд	80	Немає
Літківське	21	45	2,8		2,8	2,8	10Сз+Влч+Дз	60	0,70	1А	25	26	380	4	СРВ	Верхівковий короїд	85	Немає
Літківське	22	9	1,2		1,2	1,2	9Сз1Яле+Дз+Ос	60	0,70	1Б	27	30	400	4	СРВ	Верхівковий короїд	65	Немає
Літківське	22	10	1,1		1,1	1,1	3Сз3Бп2Ос1Влч1Гз	61	0,60	1А	25	32	190	4	СРВ	Короїд типограф	30	Немає
Літківське	22	26	0,9		0,9	0,9	8Яле1Дз1Сз	60	0,60	1А	24	26	350	4	СРВ	Верхівковий короїд	50	Немає
Літківське	22	27	0,4		0,4	0,4	8Сз1Дз1Яле	76	0,60	1А	27	30	340	4	СРВ	Верхівковий короїд	60	Немає
Літківське	23	3	2,8		2,8	2,8	8Сз1Дз1Яле	69	0,60	1А	28	32	330	4	СРВ	Верхівковий короїд	45	Немає



1	2	3	4	5	6	7	8	9	10	11	12	13	14	15	16	17	18	19
Літківське	26	12	1,6		1,6	1,6	7Дз3Сз	81	0,60	1	26	30	310	3	СРВ	Верхівковий короїд	30	Немає
Літківське	28	5	0,9		0,9	0,9	6Сз4Бп+Влч	81	0,60	1	27	36	280	3	СРВ	Верхівковий короїд	30	Немає
Літківське	44	13	34,5	2	7,0	7,0	5Дз3Сз2Бп+Ос+Гз	110	0,60	2	27	44	280	4	СРВ	Верхівковий короїд	30	Немає
Літківське	44	20	6,8		6,8	6,8	8Яле2Дз+Бп+Сз	55	0,80	1А	23	28	360	4	СРВ	Короїд типограф	60	Немає
Літківське	45	27	3,0		3,0	3,0	8Дз2Сз	66	0,70	1А	26	28	350	4	СРВ	Кореневі та стовбурові гнилі	25	Немає
Літківське	49	35	5,1		5,1	5,1	6Дз2Бп2Ос+Гз	81	0,60	1	27	32	260	3	СРВ	Кореневі та стовбурові гнилі	25	Немає
Літківське	49	36	4,3		4,3	4,3	4Дз4Ос2Гз+Бп	81	0,60	1	27	32	260	3	СРВ	Верхівковий короїд	30	Немає
Літківське	72	1	1,8		1,8	1,8	10Сз+Дз+Бп	81	0,6	1	27	32	360	4	СРВ	Верхівковий короїд	55	Немає
Літківське	72	4	0,7		0,7	0,7	9Сз1Влч+Бп+Дз	65	0,50	1А	25	36	260	4	СРВ	Верхівковий короїд	30	Немає
Літківське	72	31	1,0		1,0	1,0	6Сз2Гз1Дз1Влч	86	0,50	1	26	30	180	4	СРВ	Верхівковий короїд	30	Немає
Літківське	72	39	1,8		1,8	1,8	7Сз3Бп+Дз	85	0,50	2	24	36	200	4	СРВ	Верхівковий короїд	30	Немає
<b>Разом СРВ</b>					<b>55,8</b>	<b>55,8</b>												
Радогошанськ	7	50	0,7		0,7	0,7	10Сз+Бп	91	0,60	1	29	44	400	4	СРВ	Вітровал, бурелом	30	Немає
Радогошанськ	8	31	13,6		13,6	13,6	5Бп2Ос2Дз1Сз	66	0,60	1	24	26	230	4	СРВ	Вітровал, бурелом	23	Немає
Радогошанськ	8	40	0,9		0,9	0,9	9Сз1Бп	66	0,80	1А	26	26	420	4	СРВ	Вітровал, бурелом	40	Немає
Радогошанськ	8	43	11,7		11,7	11,7	5Сз3Бп1Ос1Яле	76	0,70	1А	27	32	320	4	СРВ	Вітровал, бурелом	30	Немає
Радогошанськ	9	1	0,6		0,6	0,6	9Бп1Сз	66	0,50	1	24	26	170	4	СРВ	Вітровал, бурелом	10	Немає
Радогошанськ	17	19	0,8		0,8	0,8	9Сз1Дз+Бп	61	0,50	1А	25	28	250	4	СРВ	Верхівковий короїд	15	Немає
Радогошанськ	17	24	3,2	2	2,8	2,8	10Сз+Бп	72	0,80	1	25	32	440	4	СРВ	Рухлива низова лісова	40	Немає
Радогошанськ	22	11	4,7		4,7	4,7	3Дз2Сз3Ос2Бп	71	0,60	1	24	28	270	4	СРВ	Рухлива низова лісова	30	Немає
Радогошанськ	22	12	5,3		5,3	5,3	5Дз2Бп2Ос1Сз	71	0,60	1	24	28	260	4	СРВ	Рухлива низова лісова	30	Немає
Радогошанськ	23	28	14,8		14,8	14,8	5Бп3Дз2Ос+Влч+Сз	71	0,70	1	26	28	290	4	СРВ	Рухлива низова лісова	30	Немає
Радогошанськ	24	41	0,9		0,9	0,9	8Сз2Бп	60	0,60	1А	24	24	260	4	СРВ	Рухлива низова лісова	30	Немає
Радогошанськ	24	42	3,0		3,0	3,0	6Дз2Бп2Ос+Влч	76	0,70	1	24	26	290	4	СРВ	Рухлива низова лісова	30	Немає
Радогошанськ	25	7	0,6		0,6	0,6	8Сз2Бп+Дз+Влч	66	0,70	1А	27	28	350	4	СРВ	Рухлива низова лісова	40	Немає
Радогошанськ	27	7	1,5		1,5	1,5	4Дз2Бп2Ос1Гз1Влч	76	0,60	1	23	32	210	4	СРВ	Рухлива низова лісова	20	Немає
Радогошанськ	29	11	7,9		7,9	7,9	5Бп1Ос2Дз1Влч1Сз	66	0,60	2	23	26	200	4	СРВ	Рухлива низова лісова	20	Немає
Радогошанськ	31	5	4,3		4,3	4,3	4Бп1Дз3Ос2Сз+Влч	66	0,60	1	24	26	240	4	СРВ	Рухлива низова лісова	25	Немає
Радогошанськ	31	23	4,4		4,4	4,4	6Бп2Ос2Сз+Дз	71	0,70	1	26	26	290	4	СРВ	Рухлива низова лісова	30	Немає
Радогошанськ	36	11	3,8	2	3,6	3,6	7Дз1Бп1Ос1Сз	106	0,60	2	26	32	280	4	СРВ	Рухлива низова лісова	20	Немає
Радогошанськ	37	12	4,8		4,8	4,8	5Бп3Сз1Дз1Ос	66	0,60	2	22	22	210	4	СРВ	Рухлива низова лісова	25	Немає
Радогошанськ	40	18	0,8		0,8	0,8	10Влч+Дз+Сз	70	0,50	1	25	28	230	4	СРВ	Рухлива низова лісова	10	Немає
Радогошанськ	40	23	2,2		2,2	2,2	5Бп1Дз1Ос2Сз1Влч	76	0,60	2	23	24	220	4	СРВ	Рухлива низова лісова	25	Немає
Радогошанськ	43	19	1,6		1,6	1,6	6Сз4Бп+Ос	71	0,60	2	21	26	200	4	СРВ	Рухлива низова лісова	20	Немає
Радогошанськ	43	32	10,8		10,8	10,8	4Дз2Бп3Ос1Сз	94	0,60	2	26	36	270	4	СРВ	Рухлива низова лісова	30	Немає
Радогошанськ	45	56	2,6	3	0,7	0,7	8Сз2Бп+Дз	81	0,60	1	26	28	290	4	СРВ	Рухлива низова лісова	15	Немає
Радогошанськ	46	35	5,4		5,4	5,4	8Дз1Ос1Бп+Сз	86	0,60	1	25	32	260	3	СРВ	Рухлива низова лісова	30	Немає



1	2	3	4	5	6	7	8	9	10	11	12	13	14	15	16	17	18	19
Радогошанськ	47	44	3,2		3,2	3,2	6Дз1Бп1Сз1Влч1Яле	61	0,70	2	23	26	260	4	СРВ	Рухлива низова лісова	40	Немає
Радогошанськ	51	17	2,1		2,1	2,1	4Бп2Дз2Сз2Ос	96	0,50	2	26	32	210	4	СРВ	Рухлива низова лісова	10	Немає
Радогошанськ	51	25	1,9		1,9	1,9	4Бп2Дз3Ос1Сз	71	0,70	2	22	22	260	4	СРВ	Рухлива низова лісова	25	Немає
Радогошанськ	52	42	2,9		2,9	2,9	6Дз3Сз1Бп	76	0,60	1	24	28	250	3	СРВ	Рухлива низова лісова	30	Немає
Радогошанськ	55	10	1,3		1,3	1,3	6Бп1Ос2Дз1Сз+Влч	76	0,50	2	24	26	180	4	СРВ	Рухлива низова лісова	10	Немає
Радогошанськ	56	2	1,6		1,6	1,6	7Сз1Дз2Бп	67	0,70	1А	26	28	340	4	СРВ	Рухлива низова лісова	50	Немає
Радогошанськ	56	36	3,2		3,2	3,2	6Бп2Дз2Ос+Сз	66	0,60	1	25	26	230	3	СРВ	Рухлива низова лісова	25	Немає
Радогошанськ	57	3	1,6		1,6	1,6	7Сз2Бп1Дз+Ос	66	0,50	1А	26	28	230	4	СРВ	Рухлива низова лісова	10	Немає
Радогошанськ	58	27	1,1		1,1	1,1	7Сз1Бп1Ос1Дз	71	0,70	1А	27	32	360	3	СРВ	Рухлива низова лісова	40	Немає
Радогошанськ	58	31	4,1		4,1	4,1	6Бп2Сз1Дз1Ос	66	0,70	2	23	24	250	3	СРВ	Рухлива низова лісова	40	Немає
Радогошанськ	60	13	1,3		1,3	1,3	8Сз1Бп1Дз	56	0,70	1А	24	28	330	4	СРВ	Рухлива низова лісова	50	Немає
Радогошанськ	60	30	1,7		1,7	1,7	4Ос2Бп3Сз1Дз	71	0,60	1	25	32	280	3	СРВ	Рухлива низова лісова	25	Немає
Радогошанськ	60	33	0,5		0,5	0,5	6Дз1Бп2Ос1Сз	40	0,60	2	16	18	140	3	СРВ	Рухлива низова лісова	15	Немає
Радогошанськ	60	36	2,1		2,1	2,1	5Сз3Бп1Ос1Дз	64	0,60	1А	25	28	250	3	СРВ	Верхівковий короїд	40	Немає
<b>Разом СРВ</b>					<b>137,0</b>	<b>137,0</b>												
Повчанське	28	32	2,2		2,2	2,2	10Сз	96	0,50	2	24	32	260	4	СРВ	Верхівковий короїд	15	Немає
Повчанське	29	37	20,8	2	6,0	6,0	10Сз	71	0,70	2	21	24	300	4	СРВ	Верхівковий короїд	60	Немає
Повчанське	40	8	5,2		5,2	5,2	10Сз	61	0,70	1	22	24	320	4	СРВ	Верхівковий короїд	55	Немає
Повчанське	40	23	9,2		9,2	9,2	10Сз	71	0,70	1	22	26	320	4	СРВ	Верхівковий короїд	50	Немає
Повчанське	45	16	7,1		7,1	7,1	8Сз2Бп+Дз	53	0,70	1	20	24	250	4	СРВ	Верхівковий короїд	55	Немає
Повчанське	47	34	5,4		5,4	5,4	10Сз+Дз	53	0,70	1	20	22	280	4	СРВ	Верхівковий короїд	60	Немає
Повчанське	48	31	7,7		7,7	7,7	10Сз+Бп+Дз	51	0,80	1	20	20	320	4	СРВ	Верхівковий короїд	50	Немає
<b>Разом СРВ</b>					<b>42,8</b>	<b>42,8</b>												
<b>Разом по лісгоспу СРВ</b>					<b>347,6</b>	<b>347,6</b>												

17 червня 2021 р. ' Директор ДП "Лугинський лісгосп"



Ю.О. Васюхник



**Акт**  
поточного лісопатологічного обстеження

17 червня 2021 року

с.м.т. Лугини

Мною, провідним інженером-лісопатологом ДСЛП "Вінницялісозахист" Каменчуком А.М., згідно листа від ДП «Лугинський лісгосп» № 1459 від 10.06.2021р. за участю: головного лісничого ДП «Лугинський лісгосп» Угнівого В.В., провідного інженера ОЗЛ ДП «Лугинський лісгосп» Бовсунівського В.В., в присутності посадових осіб Лугинського, Дивлинського, Липницького, Літківського, Радогощанського та Повчанського лісництв в період з 14.06.2021р по 17.06.2021р. проведено поточне лісопатологічне обстеження насаджень, які перебувають у постійному користуванні ДП «Лугинський лісгосп».

В результаті обстеження встановлено наступне:

**Лугинське лісництво** – обстежено лісові насадження в наступних кварталах: 23,30,41,43,45,47,49,50,51.

Обстежена площа – 40,7 га

Заходи, що проектуються даним лісопатологічним обстеженням наступні:

- Проведення санітарних рубань вибіркових – 40,7 га.

По причинах розладнання:

- Верхівковий короїд середнього ступеня – 12,2 га.
- Верхівковий короїд сильного ступеня – 28,5 га.

**Дивлинське лісництво** – обстежено лісові насадження в наступних кварталах: 1,4,33,34,40,49,50.

Обстежена площа – 42,3 га

Заходи, що проектуються даним лісопатологічним обстеженням наступні:

- Проведення санітарних рубань вибіркових – 42,3 га.

По причинах розладнання:

- Верхівковий короїд середнього ступеня – 1,1 га.
- Верхівковий короїд сильного ступеня – 8,1 га.
- Бактеріальна водянка середнього ступеня – 4,7 га.
- Кореневі та стовбурові гнилі середнього ступеня – 12,9 га.
- Вітровал, бурелом середнього ступеня – 15,5 га.

**Липницьке лісництво** – обстежено лісові насадження в наступних кварталах: 10,11,14,21,22,25,46,49.

Обстежена площа – 29,0 га

Заходи, що проектуються даним лісопатологічним обстеженням наступні:

- Проведення санітарних рубань вибіркових – 29,0 га.

По причинах розладнання:

- Верхівковий короїд слабого ступеня – 4,9 га.
- Верхівковий короїд середнього ступеня – 1,1 га.
- Верхівковий короїд сильного ступеня – 23,0 га.



**Літківське лісництво** – обстежено лісові насадження в наступних кварталах: 4,12,21,22,23,26,72,44,45,49,72.

Обстежена площа – 55,8 га

Заходи, що проєктуються даним лісопатологічним обстеженням наступні:

- Проведення санітарних рубань вибіркових – 55,8 га.

По причинах розладнання:

- Верхівковий короїд середнього ступеня – 13,8 га.
- Верхівковий короїд сильного ступеня – 20,5 га.
- Короїд типограф сильного ступеня – 12,1 га.
- Кореневі та стовбурові гнилі слабого ступеня – 9,4 га.

**Радогощанське лісництво** – обстежено лісові насадження в наступних кварталах: 7,8,9,17,22,23,24,25,27,29,31,36,37,40,43,45,46,47,51,52,55,56,57,58,60.

Обстежена площа – 137,0 га

Заходи, що проєктуються даним лісопатологічним обстеженням наступні:

- Проведення санітарних рубань вибіркових – 137,0 га.

По причинах розладнання:

- Верхівковий короїд слабого ступеня – 0,8 га.
- Верхівковий короїд сильного ступеня – 3,4 га.
- Вітровал, бурелом слабого ступеня – 27,5 га.
- Низова пожежа слабого ступеня – 96,4 га.
- Низова пожежа середнього ступеня – 8,9 га.

**Повчанське лісництво** – обстежено лісові насадження в наступних кварталах: 28,29,40,45,47,48.

Обстежена площа 42,8 га

- Проведення санітарних рубань вибіркових – 42,8 га.

По причинах розладнання:

- Верхівковий короїд слабого ступеня – 2,2 га.
- Верхівковий короїд сильного ступеня – 40,6 га.

Всього обстежена площа по ДП «Лугинський лісгосп» складає 347,6 га.  
Даним обстеженням рекомендовано провести:

СРВ – 347,6 га

По причинах розладнання в загальному:

- Верхівковий короїд слабого ступеня – 7,9 га.
- Верхівковий короїд середнього ступеня – 28,2 га.
- Верхівковий короїд сильного ступеня – 124,1 га.
- Короїд типограф сильного ступеня – 12,1 га.
- Низова пожежа слабого ступеня – 96,4 га.
- Низова пожежа середнього ступеня – 8,9 га.
- Вітровал, бурелом слабого ступеня – 27,5 га.
- Вітровал, бурелом середнього ступеня – 15,5 га.
- Бактеріальна водянка середнього ступеня – 1,7 га.
- Кореневі та стовбурові гнилі середнього ступеня – 12,9 га.



- Кореневі та стовбурові гнилі слабого ступеня – 9,4 га.

### Лісопатологічна характеристика обстежених насаджень:

#### **Насадження, що потребують проведення санітарного рубання вибіркового:**

- характеризуються частковим всиханням деревостану сильного, середнього та слабого характеру. Насадження на обстеженій площі пошкоджені пожежами 2020 року. Висота нагару коливається в межах 0,5 - 2,0 м, відбувся підпал кореневої шийки стовбурів дерев, підпал корених лап, вигорання лісової підстилки. Всихання поодинокі, групові та подекуди куртинні. Це в основному змішані насадження, в яких листяні породи пошкоджені частково.

Насадження пошкоджені вітровалом та буреломом характеризуються зломом стовбурів в області крони, вивалюванням дерев з корінням та дугоподібним нахилом стовбурів й відносяться до IV та VI категорії стану.

Переважаючими видами стовбурових шкідників в соснових насадженнях є короїд вершинний, лубоїд сосновий малий та великий, в ялинових насадженнях - короїд типограф. Враховуючи біологію даних шкідників відповідно тип всихання – вершинний. Разом з тим незначна частина сухостійних дерев породи сосна відпрацьована короїдом шестизубим, переважна кількість дерев, що відноситься до сухостою минулих років - стовбуровими шкідниками родин златок, в незначному відсотку – представниками родин вусачів. Деревя листяних порід характеризується змішаним характером всихання – переважно поодинокі та групові (групи невеликі 5-6 дерев). Основними патологіями, що призводять до всихання листяних порід є кореневі та стовбурні гнилі, бактеріальна водянка, трутовики - березова губка, трутовик несправжній дубовий, несправжній осиковий, тощо. Сухостійні та всихаючі дерева характеризується наявністю плодівих тіл трутовиків, відшаруванням кори стовбурів, виходом гнилейзовні як в комлевих так і в середніх частинах стовбурів.

Насадження з головною породою дуб звичайний характеризуються розвитком та розповсюдженням на тлі еколого-кліматичних факторів патогенних процесів, а саме: всихаючі дерева IV-VI категорії стану вражені кореновими гнилями, дереворуйнівними грибами (несправжній дубовий трутовик, печіночниця, трутовик дубовий, дубова губка), стовбуровими гнилями, стовбуровими шкідниками.

Деревя осики характеризуються розповсюдженням несправжнього осикового трутовика та вершинного всихання, а також кореновими гнилями, що обумовлює стрімке всихання скелетних гілок та стовбурів. Крім того всихаючі дерева IV-VI категорії стану інших супутніх порід особливо ясен, граб вражені як грибовими хворобами так і стовбуровими шкідниками, які заселяються на ослаблених деревах зламаних стовбурах в області крони та дугоподібним нахилом стовбурів і відносяться до IV-V категорії стану).

Відомість поточного лісопатологічного обстеження додається.

Таксаційні характеристики обстежених насаджень та запаси деревини внесені у журнал поточного лісопатологічного обстеження використовувалися згідно матеріалів лісовпорядкування 2018 року.

Під час проведення даного обстеження лісовій охороні ДП «Лугинський лісгосп» надавалась консультативна допомога з питань лісозахисту.

#### **Рекомендації:**

1. З метою недопущення появи та розповсюдження стовбурових шкідників та збереження технічних якостей деревини рубки поліпшення санітарного стану лісів рекомендується провести в максимально стислі терміни.
2. Рубки провести згідно Санітарних правил в лісах України (в редакції постанови Кабінету Міністрів України від 12 грудня 2020 р. № 1224).

3. Порубкові залишки рекомендується спалювати (або подрібнювати з рівномірним розкиданням по площі) одночасно із заготівлею, для недопущення розвитку осередків стовбурних шкідників.
4. Виявлені даним обстеженням осередки шкідників і хвороб поставити на облік.
5. При виявленні та не визначенні осередків шкідників/хвороб лісових насаджень терміново і в повному обсязі інформувати Житомирське ОУЛМГ та ДСЛП «Вінницялісозахист».

**Обстеження провів:**

Провідний інженер -лісопатолог  
ДСЛП "Вінницялісозахист"



А.М. Каменчук

**За участі:**

Головний лісничий  
ДП «Лугинський лісгосп»

В.В. Угнівий

Провідний інженер ОЗЛ  
ДП «Лугинський лісгосп»

В.В. Бовсунівський



ПОВІДОМЛЕННЯ  
про появу ознак погіршення санітарного стану лісових насаджень

Житомирська область

ДП «Лугинський лісгосп»

Лісництво Лугинське урочище \_\_\_\_\_  
квартал № 23 виділ № 7 ділянка № \_\_\_\_\_ площа 1,2 га

Таксаційна характеристика насадження

Склад 80% дуб + 20% береза, вік 110 років, бонітет 2, середній діаметр 44 см, середня висота 26 м, повнота 0,5, тип лісу б3хс, рельєф рівнинний, експозиція \_\_\_\_\_, ґрунт Дерново-підзолистий, підріст \_\_\_\_\_, підлісок \_\_\_\_\_

Лісопатологічна характеристика насадження

Вид пошкодження насадження (лісова пожежа, буревій, сніголам, обледеніння, відмирання та всихання дерев, захаращеність, об'їдання шкідниками хвої/листя, наявність гусені, масовий літ метеликів, опадання хвої/листя, відлущення кори на стовбурах та інші ознаки, не характерні для нормального стану дерев)

визначення на всихання дерев верхівкової корої

Ступінь пошкодження, ураження:

середнє  
(поодинокі, слабке, середнє, сильне)

Вид розподілу пошкоджених дерев:

груповий  
(поодинокий, груповий, куртинний)

Обсяг ушкодженої деревини на 1 гектарі (окомірно) 20 куб. метрів, у тому числі сухостійної 15 куб. метрів

Ознаки погіршення стану лісових насаджень виявив:

М. Мис Д. Д. Фемелюк Б. Я.  
(посада) (підпис) (ініціали та прізвище)

31 05 20 21 року

лісничий Б. Я. Березовський К. П.  
(лісничий (помічник лісничого) (підпис) (ініціали та прізвище)

07 06 20 21 року

Висновок інженера відділу (сектору) охорони і захисту лісу державного лісгосподарського (лісомисливського) підприємства або представника державного спеціалізованого лісозахисного підприємства щодо необхідності здійснення лісозахисних чи інших заходів з поліпшення санітарного стану лісів за результатами огляду санітарного стану лісової ділянки:

пошкодження проведення СРВ

Пров. інженер ОЗЛ  
(посада)

В. В.  
(підпис)

Бовсунівський В. В.  
(ініціали та прізвище)

07 06 20 21 року



**ПОВІДОМЛЕННЯ**  
**про появу ознак погіршення санітарного стану лісових насаджень**

**Житомирська область**

**ДП «Лугинський лісгосп»**

Лісництво Лугинське урочище \_\_\_\_\_  
квартал № 30 виділ № 20 ділянка № 1 площа 1,5 га

**Таксаційна характеристика насадження**

Склад Бб+Дк+Ос+Ск, вік 85 років, бонітет 2, середній діаметр 28 см, середня висота 26 м, повнота 0,6, тип лісу ВЗБС, рельєф рівнинний, експозиція \_\_\_\_\_, ґрунт Дерново-підзолистий, підріст \_\_\_\_\_, підлісок \_\_\_\_\_

**Лісопатологічна характеристика насадження**

Вид пошкодження насадження (лісова пожежа, буревій, сніголам, обледеніння, відмирання та всихання дерев, захаращеність, об'їдання шкідниками хвої/листя, наявність гусені, масовий літ метеликів, опадання хвої/листя, відлущення кори на стовбурах та інші ознаки, не характерні для нормального стану дерев)

Відмирання та всихання дерев верхівовий короїд

Ступінь пошкодження, ураження:

середнє

(поодинокі, слабке, середнє, сильне)

Вид розподілу пошкоджених дерев:

куртинний

(поодинокий, груповий, куртинний)

Обсяг ушкодженої деревини на 1 гектарі (окомірно) 20 куб. метрів, у тому числі сухостійної 15 куб. метрів

Ознаки погіршення стану лісових насаджень виявив:

М. Мусу

(посада)

[підпис]

(підпис)

Шинкарь Ю.І.

(ініціали та прізвище)

31 05 20 21 року

Мусу М.

(лісничий (помічник лісничого))

[підпис]

(підпис)

Березовський К.П.

(ініціали та прізвище)

04 06 20 21 року

Висновок інженера відділу (сектору) охорони і захисту лісу державного лісгосподарського (лісомисливського) підприємства або представника державного спеціалізованого лісозахисного підприємства щодо необхідності здійснення лісозахисних чи інших заходів з поліпшення санітарного стану лісів за результатами огляду санітарного стану лісової ділянки:

потребує проведення СРВ

Пров. інженер ОЗЛ

(посада)

[підпис]

(підпис)

Бовсунівський В.В.

(ініціали та прізвище)

04 06 20 21 року

ПОВІДОМЛЕННЯ  
про появу ознак погіршення санітарного стану лісових насаджень

Житомирська область

ДП «Лугинський лісгосп»

Лісництво Лугинське урочище \_\_\_\_\_  
квартал № 41 виділ № 3 ділянка № \_\_\_\_\_ площа 1,8 га

Таксаційна характеристика насадження

Склад 10С<sub>1</sub>+6П, вік 85 років, бонітет 2, середній діаметр 26 см, середня висота 23 м, повнота 96, тип лісу 42С, рельєф рівнинний, експозиція \_\_\_\_\_, ґрунт Дерново-підзолистий, підріст \_\_\_\_\_, підлісок \_\_\_\_\_

Лісопатологічна характеристика насадження

Вид пошкодження насадження (лісова пожежа, буревій, сніголам, обледеніння, відмирання та всихання дерев, захаращеність, об'їдання шкідниками хвої/листя, наявність гусені, масовий літ метеликів, опадання хвої/листя, відлущення кори на стовбурах та інші ознаки, не характерні для нормального стану дерев)

Відмирання та всихання дерев верхівкової короїд

Ступінь пошкодження, ураження:

сильне

(поодинокі, слабке, середнє, сильне)

Вид розподілу пошкоджених дерев:

куртинний

(поодинокі, групові, куртинні)

Обсяг ушкодженої деревини на 1 гектарі (окомірно) 45 куб. метрів, у тому числі сухостійної 35 куб. метрів

Ознаки погіршення стану лісових насаджень виявив:

и. кс  
(посада)

Д.В.  
(підпис)

Бовсунівський В.В.  
(ініціали та прізвище)

28 05 2021 року

Лісничий  
(лісничий (помічник лісничого))

Д.В.  
(підпис)

Бовсунівський В.В.  
(ініціали та прізвище)

07 06 2021 року

Висновок інженера відділу (сектору) охорони і захисту лісу державного лісогосподарського (лісомисливського) підприємства або представника державного спеціалізованого лісозахисного підприємства щодо необхідності здійснення лісозахисних чи інших заходів з поліпшення санітарного стану лісів за результатами огляду санітарного стану лісової ділянки:

потребує проведення СРВ

Пров. інженер ОЗЛ  
(посада)

Д.В.  
(підпис)

Бовсунівський В.В.  
(ініціали та прізвище)

07 06 2021 року



**ПОВІДОМЛЕННЯ**  
**про появу ознак погіршення санітарного стану лісових насаджень**

**Житомирська область**

**ДП «Лугинський лісгосп»**

Лісництво Лугинське урочище \_\_\_\_\_  
квартал № 71 виділ № 6 ділянка № \_\_\_\_\_ площа 0,8 га

**Таксаційна характеристика насадження**

Склад 100% бер., вік 85 років, бонітет 2, середній діаметр 26 см, середня висота 22 м, повнота 0,6, тип лісу А2С, рельєф рівнинний, експозиція \_\_\_\_\_, ґрунт Дерново-підзолистий, підріст \_\_\_\_\_, підлісок \_\_\_\_\_

**Лісопатологічна характеристика насадження**

Вид пошкодження насадження (лісова пожежа, буревій, сніголам, обледеніння, відмирання та всихання дерев, захаращеність, об'їдання шкідниками хвої/листя, наявність гусені, масовий літ метеликів, опадання хвої/листя, відлущення кори на стовбурах та інші ознаки, не характерні для нормального стану дерев)

Відмирання та всихання дерев березовий коріт

Ступінь пошкодження, ураження:

слабке

(поодинокі, слабке, середнє, сильне)

Вид розподілу пошкоджених дерев:

груповий

(поодинокий, груповий, куртинний)

Обсяг ушкодженої деревини на 1 гектарі (окомірно) 40 куб. метрів, у тому числі сухостійної 30 куб. метрів

Ознаки погіршення стану лісових насаджень виявив:

М. Мель

(посада)

Діаг

(підпис)

Філіпчук Б.І.

(ініціали та прізвище)

28 05 20 21 року

Мельничий

(лісничий (помічник лісничого))

Бердус

(підпис)

Бердусовський Н.Н.

(ініціали та прізвище)

07 06 20 21 року

Висновок інженера відділу (сектору) охорони і захисту лісу державного лісгосподарського (лісомисливського) підприємства або представника державного спеціалізованого лісозахисного підприємства щодо необхідності здійснення лісозахисних чи інших заходів з поліпшення санітарного стану лісів за результатами огляду санітарного стану лісової ділянки:

потребує проведення РВ

Пров. інженер ОЗЛ

(посада)

Ву-

(підпис)

Бовсунівський В. В.

(ініціали та прізвище)

07.06.2021р

**ПОВІДОМЛЕННЯ**  
**про появу ознак погіршення санітарного стану лісових насаджень**

**Житомирська область**

**ДП «Лугинський лісгосп»**

Лісництво Лугинське урочище \_\_\_\_\_  
квартал № 41 виділ № 9 ділянка № \_\_\_\_\_ площа 1,0 га

**Таксаційна характеристика насадження**

Склад 100, вік 90 років, бонітет 2, середній діаметр 28 см, середня висота 24 м, повнота 0,6, тип лісу Л2С, рельєф рівнинний, експозиція \_\_\_\_\_, ґрунт Дерново-підзолистий, підріст \_\_\_\_\_, підлісок \_\_\_\_\_

**Лісопатологічна характеристика насадження**

Вид пошкодження насадження (лісова пожежа, буревій, сніголам, обледеніння, відмирання та всихання дерев, захаращеність, об'їдання шкідниками хвої/листя, наявність гусені, масовий літ метеликів, опадання хвої/листя, відлущення кори на стовбурах та інші ознаки, не характерні для нормального стану дерев)

Відмирання та всихання дерев верхівкової корони

Ступінь пошкодження, ураження:

сильне

(поодинокі, слабке, середнє, сильне)

Вид розподілу пошкоджених дерев:

груповий

(поодинокий, груповий, куртинний)

Обсяг ушкодженої деревини на 1 гектарі (окомірно) 60 куб. метрів, у тому числі сухостійної 50 куб. метрів

Ознаки погіршення стану лісових насаджень виявив:

М. Мус

(посада)

Діст

(підпис)

Фелікс Б. І.

(ініціали та прізвище)

28 05 2021 року

Меніш

(лісничий (помічник лісничого))

Березовський

(підпис)

Березовський К. П.

(ініціали та прізвище)

07 06 2021 року

Висновок інженера відділу (сектору) охорони і захисту лісу державного лісгосподарського (лісомисливського) підприємства або представника державного спеціалізованого лісозахисного підприємства щодо необхідності здійснення лісозахисних чи інших заходів з поліпшення санітарного стану лісів за результатами огляду санітарного стану лісової ділянки:

потребує проведення СРВ.

Пров. інженер ОЗЛ

(посада)

Б

(підпис)

Бовсунівський В. В.

(ініціали та прізвище)

07 06 2021 року



**ПОВІДОМЛЕННЯ**  
**про появу ознак погіршення санітарного стану лісових насаджень**

**Житомирська область**

**ДП «Лугинський лісгосп»**

Лісництво Лугинське урочище \_\_\_\_\_  
квартал № 41 виділ № 11 ділянка № \_\_\_\_\_ площа 0,8 га

**Таксаційна характеристика насадження**

Склад 100, вік 30 років, бонітет 2, середній діаметр 2,8 см, середня висота 23 м, повнота 0,6, тип лісу A2C, рельєф рівнинний, експозиція \_\_\_\_\_, ґрунт Дерново-підзолистий, підріст \_\_\_\_\_, підлісок \_\_\_\_\_

**Лісопатологічна характеристика насадження**

Вид пошкодження насадження (лісова пожежа, буревій, сніголам, обледеніння, відмирання та всихання дерев, захаращеність, об'їдання шкідниками хвої/листя, наявність гусені, масовий літ метеликів, опадання хвої/листя, відлущення кори на стовбурах та інші ознаки, не характерні для нормального стану дерев)

Відмирання та всихання дерев, захаращеність, об'їдання хвої/листя короїз

Ступінь пошкодження, ураження:

середнє

(поодинокі, слабке, середнє, сильне)

Вид розподілу пошкоджених дерев:

куртинний

(поодинокі, групові, куртинні)

Обсяг ушкодженої деревини на 1 гектарі (окомірно) 30 куб. метрів, у тому числі сухостійної 25 куб. метрів

Ознаки погіршення стану лісових насаджень виявив:

М. Мелу  
(посада)

Делл  
(підпис)

Генчанчук Б.І.  
(ініціали та прізвище)

28 05 2021 року

Мелу  
(лісничий (помічник лісничого))

Делл  
(підпис)

Березовський А.П.  
(ініціали та прізвище)

07 06 2021 року

Висновок інженера відділу (сектору) охорони і захисту лісу державного лісгосподарського (лісомисливського) підприємства або представника державного спеціалізованого лісозахисного підприємства щодо необхідності здійснення лісозахисних чи інших заходів з поліпшення санітарного стану лісів за результатами огляду санітарного стану лісової ділянки:

потребує проведення СРВ

Пров. інженер ОЗЛ

(посада)

Ву-

(підпис)

Бовсунівський В. В.

(ініціали та прізвище)

07 06 2021 року

**ПОВІДОМЛЕННЯ**  
про появу ознак погіршення санітарного стану лісових насаджень

**Житомирська область**

**ДП «Лугинський лісгосп»**

Лісництво Лугинське урочище \_\_\_\_\_  
квартал № 43 виділ № 1 ділянка № \_\_\_\_\_ площа 3,7 га

**Таксаційна характеристика насадження**

Склад Білолиствен вік 80 років, бонітет 2, середній діаметр 28 см, середня висота 24 м, повнота 0,2, тип лісу ВЗЛС, рельєф рівнинний, експозиція \_\_\_\_\_, ґрунт Дерново-підзолистий, підріст \_\_\_\_\_, підлісок \_\_\_\_\_

**Лісопатологічна характеристика насадження**

Вид пошкодження насадження (лісова пожежа, буревій, сніголам, обледеніння, відмирання та всихання дерев, захаращеність, об'їдання шкідниками хвої/листя, наявність гусені, масовий літ метеликів, опадання хвої/листя, відлущення кори на стовбурах та інші ознаки, не характерні для нормального стану дерев)

відмирання та всихання дерев верхавовий короїд

Ступінь пошкодження, ураження:

сильне

(поодинокі, слабке, середнє, сильне)

Вид розподілу пошкоджених дерев:

груповий

(поодинокий, груповий, куртинний)

Обсяг ушкодженої деревини на 1 гектарі (окомірно) 35 куб. метрів, у тому числі сухостійної 30 куб. метрів

Ознаки погіршення стану лісових насаджень виявив:

М. Ліс

(посада)

Шуф

(підпис)

Шинкарь Ю.І.

(ініціали та прізвище)

25 05 20 21 року

Генісний

(лісничий (помічник лісничого))

Шуф

(підпис)

Бережовський К.П.

(ініціали та прізвище)

04 06 20 21 року

Висновок інженера відділу (сектору) охорони і захисту лісу державного лісгосподарського (лісомисливського) підприємства або представника державного спеціалізованого лісозахисного підприємства щодо необхідності здійснення лісозахисних чи інших заходів з поліпшення санітарного стану лісів за результатами огляду санітарного стану лісової ділянки:

потребує проведення СРВ.

Пров. інженер ОЗЛ

(посада)

В.І.

(підпис)

Бовсунівський В.В.

(ініціали та прізвище)

04 06 20 21 року



ПОВІДОМЛЕННЯ  
про появу ознак погіршення санітарного стану лісових насаджень

Житомирська область

ДП «Лугинський лісгосп»

Лісництво Лугинське урочище \_\_\_\_\_  
квартал № 43 виділ № 2 ділянка № 6 площа 35 га

Таксаційна характеристика насадження

Склад 80% Бк, вік 75 років, бонітет 1, середній діаметр 28 см, середня висота 25 м, повнота 0,7, тип лісу Б29С, рельєф рівнинний, експозиція \_\_\_\_\_, ґрунт Дерново-підзолистий, підріст \_\_\_\_\_, підлісок \_\_\_\_\_

Лісопатологічна характеристика насадження

Вид пошкодження насадження (лісова пожежа, буревій, сніголам, обледеніння, відмирання та всихання дерев, захаращеність, об'їдання шкідниками хвої/листя, наявність гусені, масовий літ метеликів, опадання хвої/листя, відлущення кори на стовбурах та інші ознаки, не характерні для нормального стану дерев) \_\_\_\_\_

відмирання та всихання дерев верхівовий коріт

Ступінь пошкодження, ураження: \_\_\_\_\_

сильне

(поодинокі, слабке, середнє, сильне)

Вид розподілу пошкоджених дерев: \_\_\_\_\_

груповий

(поодинокий, груповий, куртинний)

Обсяг ушкодженої деревини на 1 гектарі (окомірно) 60 куб. метрів, у тому числі сухостійної 50 куб. метрів

Ознаки погіршення стану лісових насаджень виявив: \_\_\_\_\_

М. Яку  
(посада)

Шуф  
(підпис)

Шинкор О.І.  
(ініціали та прізвище)

25 05 2021 року

Місничий  
(лісничий (помічник лісничого))

Шуф  
(підпис)

Жеребівський К.П.  
(ініціали та прізвище)

04 06 2021 року

Висновок інженера відділу (сектору) охорони і захисту лісу державного лісгосподарського (лісомисливського) підприємства або представника державного спеціалізованого лісозахисного підприємства щодо необхідності здійснення лісозахисних чи інших заходів з поліпшення санітарного стану лісів за результатами огляду санітарного стану лісової ділянки: \_\_\_\_\_

потребує проведення СРВ

Пров. інженер ОЗЛ  
(посада)

Шуф  
(підпис)

Бовсунівський В.В.  
(ініціали та прізвище)

04 06 2021 року

**ПОВІДОМЛЕННЯ**  
**про появу ознак погіршення санітарного стану лісових насаджень**

**Житомирська область**

**ДП «Лугинський лісгосп»**

Лісництво Лугинське урочище \_\_\_\_\_  
квартал № 45 виділ № 10 ділянка № 1 площа 2,5 га

**Таксаційна характеристика насадження**

Склад 100, вік 68 років, бонітет 4, середній діаметр 18 см, середня висота 14 м, повнота 0,6, тип лісу АІС, рельєф рівнинний, експозиція \_\_\_\_\_, ґрунт Дерново-підзолистий, підріст \_\_\_\_\_, підлісок \_\_\_\_\_

**Лісопатологічна характеристика насадження**

Вид пошкодження насадження (лісова пожежа, буревій, сніголам, обледеніння, відмирання та всихання дерев, захаращеність, об'їдання шкідниками хвої/листя, наявність гусені, масовий літ метеликів, опадання хвої/листя, відлущення кори на стовбурах та інші ознаки, не характерні для нормального стану дерев) \_\_\_\_\_

Відмирання та всихання дерев верхівовий корі

Ступінь пошкодження, ураження: \_\_\_\_\_

середнє

(поодинокі, слабке, середнє, сильне)

Вид розподілу пошкоджених дерев: \_\_\_\_\_

груповий

(поодинокі, груповий, куртинний)

Обсяг ушкодженої деревини на 1 гектарі (окомірно) 15 куб. метрів, у тому числі сухостійної 10 куб. метрів

Ознаки погіршення стану лісових насаджень виявив: \_\_\_\_\_

М. Куч  
(посада)

Душ  
(підпис)

Бовсунівський В.В.  
(ініціали та прізвище)

26 05 2021 року

Косиний  
(лісничий (помічник лісничого))

Душ  
(підпис)

Бовсунівський В.В.  
(ініціали та прізвище)

08 06 2021 року

Висновок інженера відділу (сектору) охорони і захисту лісу державного лісгосподарського (лісомисливського) підприємства або представника державного спеціалізованого лісозахисного підприємства щодо необхідності здійснення лісозахисних чи інших заходів з поліпшення санітарного стану лісів за результатами огляду санітарного стану лісової ділянки: \_\_\_\_\_

потребує проведення СРВ.

Пров. інженер ОЗЛ

(посада)

Душ

(підпис)

Бовсунівський В.В.

(ініціали та прізвище)

08 06 2021 року



ПОВІДОМЛЕННЯ  
про появу ознак погіршення санітарного стану лісових насаджень

Житомирська область

ДП «Лугинський лісгосп»

Лісництво Лугинське урочище \_\_\_\_\_  
квартал № 42 виділ № 3 ділянка № \_\_\_\_\_ площа 14 га

Таксаційна характеристика насадження

Склад Білка, вік 75 років, бонітет 1, середній діаметр 28 см, середня висота 24 м, повнота 0,7, тип лісу БЗЗС, рельєф рівнинний, експозиція \_\_\_\_\_, ґрунт Дерново-підзолистий, підріст \_\_\_\_\_, підлісок \_\_\_\_\_

Лісопатологічна характеристика насадження

Вид пошкодження насадження (лісова пожежа, буревій, сніголам, обледеніння, відмирання та всихання дерев, захаращеність, об'їдання шкідниками хвої/листя, наявність гусені, масовий літ метеликів, опадання хвої/листя, відлущення кори на стовбурах та інші ознаки, не характерні для нормального стану дерев):

Відмирання та всихання дерев внаслідок короїду

Ступінь пошкодження, ураження:

сильне

(поодинокі, слабке, середнє, сильне)

Вид розподілу пошкоджених дерев:

куртинний

(поодинокий, груповий, куртинний)

Обсяг ушкодженої деревини на 1 гектарі (окомірно) 55 куб. метрів, у тому числі сухостійної 45 куб. метрів

Ознаки погіршення стану лісових насаджень виявив:

М. М. М. (посада) М. М. М. (підпис) М. М. М. Ю. І. (ініціали та прізвище)  
25 05 20 21 року

М. М. М. (лісничий (помічник лісничого)) М. М. М. (підпис) Березовський К. К. (ініціали та прізвище)  
04 06 20 21 року

Висновок інженера відділу (сектору) охорони і захисту лісу державного лісгосподарського (лісомисливського) підприємства або представника державного спеціалізованого лісозахисного підприємства щодо необхідності здійснення лісозахисних чи інших заходів з поліпшення санітарного стану лісів за результатами огляду санітарного стану лісової ділянки:

необхідно проведення СРВ

Пров. інженер ОЗЛ  
(посада)

М. М. М.  
(підпис)

Бовсунівський В. В.  
(ініціали та прізвище)

04 06 20 21 року

**ПОВІДОМЛЕННЯ**  
**про появу ознак погіршення санітарного стану лісових насаджень**

**Житомирська область**

**ДП «Лугинський лісгосп»**

Лісництво Лугинське урочище \_\_\_\_\_  
квартал № 42 виділ № 4 ділянка № \_\_\_\_\_ площа 3,5 га

**Таксаційна характеристика насадження**

Склад 404616210с, вік 70 років, бонітет 1, середній діаметр 28 см, середня висота 25 м, повнота 0,7, тип лісу В3Вс, рельєф рівнинний, експозиція \_\_\_\_\_, ґрунт Дерново-підзолистий, підріст \_\_\_\_\_, підлісок \_\_\_\_\_

**Лісопатологічна характеристика насадження**

Вид пошкодження насадження (лісова пожежа, буревій, сніголам, обледеніння, відмирання та всихання дерев, захаращеність, об'їдання шкідниками хвої/листя, наявність гусені, масовий літ метеликів, опадання хвої/листя, відлущення кори на стовбурах та інші ознаки, не характерні для нормального стану дерев) \_\_\_\_\_

відмирання та всихання дерев бурливого корію

Ступінь пошкодження, ураження: \_\_\_\_\_

сильне

(поодинокі, слабке, середнє, сильне)

Вид розподілу пошкоджених дерев: \_\_\_\_\_

груповий

(поодинокий, груповий, куртинний)

Обсяг ушкодженої деревини на 1 гектарі (окомірно) 50 куб. метрів, у тому числі сухостійної 40 куб. метрів

Ознаки погіршення стану лісових насаджень виявив: \_\_\_\_\_

М. Мору

(посада)

Шевчук

(підпис)

Шинкарь Ю.І.

(ініціали та прізвище)

25 06 20 21 року

Лісничий

(лісничий (помічник лісничого))

Бондар

(підпис)

Бондаровський К.В.

(ініціали та прізвище)

04 06 20 21 року

Висновок інженера відділу (сектору) охорони і захисту лісу державного лісгосподарського (лісомисливського) підприємства або представника державного спеціалізованого лісозахисного підприємства щодо необхідності здійснення лісозахисних чи інших заходів з поліпшення санітарного стану лісів за результатами огляду санітарного стану лісової ділянки: \_\_\_\_\_

потребує проведення СРВ

Пров. інженер ОЗЛ

(посада)

Вр

(підпис)

Бовсунівський В.В.

(ініціали та прізвище)

04 06 20 21 року



**ПОВІДОМЛЕННЯ**  
**про появу ознак погіршення санітарного стану лісових насаджень**

**Житомирська область**

**ДП «Лугинський лісгосп»**

Лісництво Лугинське урочище \_\_\_\_\_  
квартал № 47 виділ № 6 ділянка № \_\_\_\_\_ площа 23 га

**Таксаційна характеристика насадження**

Склад 100г+6л, вік 68 років, бонітет 1, середній діаметр 28 см, середня висота 23 м, повнота 0,7, тип лісу В2РС, рельєф рівнинний, експозиція \_\_\_\_\_, ґрунт Дерново-підзолистий, підріст \_\_\_\_\_, підлісок \_\_\_\_\_

**Лісопатологічна характеристика насадження**

Вид пошкодження насадження (лісова пожежа, буревій, сніголам, обледеніння, відмирання та всихання дерев, захаращеність, об'їдання шкідниками хвої/листя, наявність гусені, масовий літ метеликів, опадання хвої/листя, відлущення кори на стовбурах та інші ознаки, не характерні для нормального стану дерев)

відмирання та всихання дерев верховський коріт

Ступінь пошкодження, ураження:

слабке

(поодинокі, слабке, середнє, сильне)

Вид розподілу пошкоджених дерев:

куртинний

(поодинокий, груповий, куртинний)

Обсяг ушкодженої деревини на 1 гектарі (окомірно) 45 куб. метрів, у тому числі сухостійної 35 куб. метрів

Ознаки погіршення стану лісових насаджень виявив:

М. Мусу

(посада)

Шуф

(підпис)

Шинсар Ю.І.

(ініціали та прізвище)

25 05 2021 року

Мекитий

(лісничий (помічник лісничого))

Біт

(підпис)

Березовський К.П.

(ініціали та прізвище)

04 06 2021 року

Висновок інженера відділу (сектору) охорони і захисту лісу державного лісгосподарського (лісомисливського) підприємства або представника державного спеціалізованого лісозахисного підприємства щодо необхідності здійснення лісозахисних чи інших заходів з поліпшення санітарного стану лісів за результатами огляду санітарного стану лісової ділянки:

потребує проведення СРВ

Пров. інженер ОЗЛ

(посада)

Вр

(підпис)

Бовсунівський В. В.

(ініціали та прізвище)

04 06 2021 року

**ПОВІДОМЛЕННЯ**  
**про появу ознак погіршення санітарного стану лісових насаджень**

**Житомирська область**

**ДП «Лугинський лісгосп»**

Лісництво Лугинське урочище \_\_\_\_\_  
квартал № 47 виділ № 7 ділянка № 2 площа 25 га

**Таксаційна характеристика насадження**

Склад 80% бер. + 20% дуб., вік 62 років, бонітет 1, середній діаметр 24 см, середня висота 20 м, повнота 0.7, тип лісу Р2В3С, рельєф рівнинний, експозиція \_\_\_\_\_, ґрунт Дерново-підзолистий, підріст \_\_\_\_\_, підлісок \_\_\_\_\_

**Лісопатологічна характеристика насадження**

Вид пошкодження насадження (лісова пожежа, буревій, сніголам, обледеніння, відмирання та всихання дерев, захаращеність, об'їдання шкідниками хвої/листя, наявність гусені, масовий літ метеликів, опадання хвої/листя, відлущення кори на стовбурах та інші ознаки, не характерні для нормального стану дерев) \_\_\_\_\_

Відмирання та всихання дерев верховинної зони

Ступінь пошкодження, ураження: \_\_\_\_\_

слабке

(поодинокі, слабке, середнє, сильне)

Вид розподілу пошкоджених дерев: \_\_\_\_\_

груповий

(поодинокий, груповий, куртинний)

Обсяг ушкодженої деревини на 1 гектарі (окомірно) 45 куб. метрів, у тому числі сухостійної 40 куб. метрів

Ознаки погіршення стану лісових насаджень виявив: \_\_\_\_\_

М. Мусу

(посада)

Шинкарь

(підпис)

Шинкарь Р.І.

(ініціали та прізвище)

25 05 2021 року

Лісничий

(лісничий (помічник лісничого))

Березівський

(підпис)

Березівський К.В.

(ініціали та прізвище)

04 06 2021 року

Висновок інженера відділу (сектору) охорони і захисту лісу державного лісгосподарського (лісомисливського) підприємства або представника державного спеціалізованого лісозахисного підприємства щодо необхідності здійснення лісозахисних чи інших заходів з поліпшення санітарного стану лісів за результатами огляду санітарного стану лісової ділянки: \_\_\_\_\_

потребує проведення СРВ.

Пров. інженер ОЗЛ

(посада)

Бовсунівський

(підпис)

Бовсунівський В. В.

(ініціали та прізвище)

04 06 2021 року



**ПОВІДОМЛЕННЯ**  
**про появу ознак погіршення санітарного стану лісових насаджень**

**Житомирська область**

**ДП «Лугинський лісгосп»**

Лісництво Лугинське урочище \_\_\_\_\_  
квартал № 49 виділ № 13 ділянка № 3 площа 30 га

**Таксаційна характеристика насадження**

Склад 10С, вік 80 років, бонітет 1, середній діаметр 28 см, середня висота 24 м, повнота 0,7, тип лісу Б28С, рельєф рівнинний, експозиція \_\_\_\_\_, ґрунт Дерново-підзолистий, підріст \_\_\_\_\_, підлісок \_\_\_\_\_

**Лісопатологічна характеристика насадження**

Вид пошкодження насадження (лісова пожежа, буревій, сніголам, обледеніння, відмирання та всихання дерев, захаращеність, об'їдання шкідниками хвої/листя, наявність гусені, масовий літ метеликів, опадання хвої/листя, відлущення кори на стовбурах та інші ознаки, не характерні для нормального стану дерев)

відмирання та всихання дерев верхівками корон

Ступінь пошкодження, ураження:

слабке

(поодинокі, слабке, середнє, сильне)

Вид розподілу пошкоджених дерев:

груповий

(поодинокий, груповий, куртинний)

Обсяг ушкодженої деревини на 1 гектарі (окомірно) 50 куб. метрів, у тому числі сухостійної 40 куб. метрів

Ознаки погіршення стану лісових насаджень виявив:

М. М. М.

(посада)

В. М. М.

(підпис)

Вовсунівський В. В.

(ініціали та прізвище)

26 05 20 21 року

М. М. М.

(лісничий (помічник лісничого))

В. М. М.

(підпис)

Вовсунівський В. В.

(ініціали та прізвище)

08 06 20 21 року

Висновок інженера відділу (сектору) охорони і захисту лісу державного лісгосподарського (лісомисливського) підприємства або представника державного спеціалізованого лісозахисного підприємства щодо необхідності здійснення лісозахисних чи інших заходів з поліпшення санітарного стану лісів за результатами огляду санітарного стану лісової ділянки:

потребує проведення СРВ

Пров. інженер ОЗЛ

(посада)

В. М. М.

(підпис)

Вовсунівський В. В.

(ініціали та прізвище)

08 06 20 21 року

**ПОВІДОМЛЕННЯ**  
**про появу ознак погіршення санітарного стану лісових насаджень**

**Житомирська область**

**ДП «Лугинський лісгосп»**

Лісництво Лугинське урочище \_\_\_\_\_  
квартал № 49 виділ № 15 ділянка № \_\_\_\_\_ площа 2,4 га

**Таксаційна характеристика насадження**

Склад 100, вік 80 років, бонітет 1, середній діаметр 32 см, середня висота 24 м, повнота 0,6, тип лісу Б2БС, рельєф рівнинний, експозиція \_\_\_\_\_, ґрунт Дерново-підзолистий, підріст \_\_\_\_\_, підлісок \_\_\_\_\_

**Лісопатологічна характеристика насадження**

Вид пошкодження насадження (лісова пожежа, буревій, сніголам, обледеніння, відмирання та всихання дерев, захаращеність, об'їдання шкідниками хвої/листя, наявність гусені, масовий літ метеликів, опадання хвої/листя, відлущення кори на стовбурах та інші ознаки, не характерні для нормального, стану дерев)

Відмирання та всихання дерев верхівковою корою

Ступінь пошкодження, ураження:

середнє

(поодинокі, слабке, середнє, сильне)

Вид розподілу пошкоджених дерев:

куртинний

(поодинокий, груповий, куртинний)

Обсяг ушкодженої деревини на 1 гектарі (окомірно) 35 куб. метрів, у тому числі сухостійної 30 куб. метрів

Ознаки погіршення стану лісових насаджень виявив:

М. Мей

(посада)

Дзедз

(підпис)

Деминська В.І.

(ініціали та прізвище)

26 05 2021 року

Мендич

(лісничий (помічник лісничого))

Березівський

(підпис)

Березівський К.П.

(ініціали та прізвище)

08 06 2021 року

Висновок інженера відділу (сектору) охорони і захисту лісу державного лісгосподарського (лісомисливського) підприємства або представника державного спеціалізованого лісозахисного підприємства щодо необхідності здійснення лісозахисних чи інших заходів з поліпшення санітарного стану лісів за результатами огляду санітарного стану лісової ділянки:

потребує проведення СРВ

Пров. інженер ОЗЛ

(посада)

Ву

(підпис)

Бовсунівський В. В.

(ініціали та прізвище)

08 06 2021 року



**ПОВІДОМЛЕННЯ**  
**про появу ознак погіршення санітарного стану лісових насаджень**

**Житомирська область**

**ДП «Лугинський лісгосп»**

Лісництво Лугинське урочище \_\_\_\_\_  
квартал № 50 виділ № 10 ділянка № \_\_\_\_\_ площа 2,5 га

**Таксаційна характеристика насадження**

Склад 10С<sub>1</sub>, вік 65 років, бонітет 2, середній діаметр 24 см, середня висота 20 м, повнота 0,7, тип лісу Б2ФС, рельєф рівнинний, експозиція \_\_\_\_\_, ґрунт Дерново-підзолистий, підріст \_\_\_\_\_, підлісок \_\_\_\_\_

**Лісопатологічна характеристика насадження**

Вид пошкодження насадження (лісова пожежа, буревій, сніголам, обледеніння, відмирання та всихання дерев, захаращеність, об'їдання шкідниками хвої/листя, наявність гусені, масовий літ метеликів, опадання хвої/листя, відлущення кори на стовбурах та інші ознаки, не характерні для нормального стану дерев) \_\_\_\_\_

відмирання та всихання дерев берізової породи

Ступінь пошкодження, ураження: \_\_\_\_\_

сильне

(поодинокі, слабке, середнє, сильне)

Вид розподілу пошкоджених дерев: \_\_\_\_\_

груповий

(поодинокий, груповий, куртинний)

Обсяг ушкодженої деревини на 1 гектарі (окомірно) 50 куб. метрів, у тому числі сухостійної 40 куб. метрів

Ознаки погіршення стану лісових насаджень виявив:

М. Мещу

(посада)

Шмидт

(підпис)

Шмидт Ю.І.

(ініціали та прізвище)

21 05 20 21 року

Мещу

(лісничий (помічник лісничого))

Шмидт

(підпис)

Березовський А.П.

(ініціали та прізвище)

03 06 20 21 року

Висновок інженера відділу (сектору) охорони і захисту лісу державного лісгосподарського (лісомисливського) підприємства або представника державного спеціалізованого лісозахисного підприємства щодо необхідності здійснення лісозахисних чи інших заходів з поліпшення санітарного стану лісів за результатами огляду санітарного стану лісової ділянки:

потребує проведення СРВ

Пров. інженер ОЗЛ

(посада)

Ву

(підпис)

Бовсунівський В. В.

(ініціали та прізвище)

03 06 20 21 року

**ПОВІДОМЛЕННЯ**  
**про появу ознак погіршення санітарного стану лісових насаджень**

**Житомирська область**

**ДП «Лугинський лісгосп»**

Лісництво Лугинське урочище \_\_\_\_\_  
квартал № 80 виділ № 13 ділянка № \_\_\_\_\_ площа 18 га

**Таксаційна характеристика насадження**

Склад 100, вік 80 років, бонітет 2, середній діаметр 28 см, середня висота 23 м, повнота 0,6, тип лісу \_\_\_\_\_, рельєф рівнинний, експозиція \_\_\_\_\_, ґрунт Дерново-підзолистий, підріст \_\_\_\_\_, підлісок \_\_\_\_\_

**Лісопатологічна характеристика насадження**

Вид пошкодження насадження (лісова пожежа, буревій, сніголам, обледеніння, відмирання та всихання дерев, захаращеність, об'їдання шкідниками хвої/листя, наявність гусені, масовий літ метеликів, опадання хвої/листя, відлущення кори на стовбурах та інші ознаки, не характерні для нормального стану дерев)

визначено на вибитих дерев верхових короду

Ступінь пошкодження, ураження:

середнє

(поодинокі, слабке, середнє, сильне)

Вид розподілу пошкоджених дерев:

груповий

(поодинокий, груповий, куртинний)

Обсяг ушкодженої деревини на 1 гектарі (окомірно) 30 куб. метрів, у тому числі сухостійної 20 куб. метрів

Ознаки погіршення стану лісових насаджень виявив:

М. М. М.

(посада)

М. М. М.

(підпис)

М. М. М.

(ініціали та прізвище)

21 05 2021 року

М. М. М.

(лісничий (помічник лісничого))

М. М. М.

(підпис)

М. М. М.

(ініціали та прізвище)

03 06 2021 року

Висновок інженера відділу (сектору) охорони і захисту лісу державного лісгосподарського (лісомисливського) підприємства або представника державного спеціалізованого лісозахисного підприємства щодо необхідності здійснення лісозахисних чи інших заходів з поліпшення санітарного стану лісів за результатами огляду санітарного стану лісової ділянки:

потребує проведення СРВ

Пров. інженер ОЗЛ

(посада)

(підпис)

Бовсунівський В. В.

(ініціали та прізвище)

03 06 2021 року



**ПОВІДОМЛЕННЯ**  
**про появу ознак погіршення санітарного стану лісових насаджень**

**Житомирська область**

**ДП «Лугинський лісгосп»**

Лісництво Лугинське урочище \_\_\_\_\_  
квартал № 51 виділ № 16 ділянка № 2 площа 15 га

**Таксаційна характеристика насадження**

Склад 10с, вік 80 років, бонітет 2, середній діаметр 22 см, середня висота 23 м, повнота 0,7, тип лісу Б2РС, рельєф рівнинний, експозиція \_\_\_\_\_, ґрунт Дерново-підзолистий, підріст \_\_\_\_\_, підлісок \_\_\_\_\_

**Лісопатологічна характеристика насадження**

Вид пошкодження насадження (лісова пожежа, буревій, сніголам, обледеніння, відмирання та всихання дерев, захаращеність, об'їдання шкідниками хвої/листя, наявність гусені, масовий літ метеликів, опадання хвої/листя, відлущення кори на стовбурах та інші ознаки, не характерні для нормального стану дерев)

відмирання та всихання дерев верхівковий короїд

Ступінь пошкодження, ураження:

сильне  
(поодинокі, слабке, середнє, сильне)

Вид розподілу пошкоджених дерев: куртинний  
(поодинокий, груповий, куртинний)

Обсяг ушкодженої деревини на 1 гектарі (окомірно) 60 куб. метрів, у тому числі сухостійної 50 куб. метрів

Ознаки погіршення стану лісових насаджень виявив:

М. Мух Шевчук Шинков Ю.І  
(посада) (підпис) (ініціали та прізвище)  
21 05 2021 року

Лісничий Вит Терещаків В.П.  
(лісничий (помічник лісничого) (підпис) (ініціали та прізвище)  
03 06 2021 року

Висновок інженера відділу (сектору) охорони і захисту лісу державного лісгосподарського (лісомисливського) підприємства або представника державного спеціалізованого лісозахисного підприємства щодо необхідності здійснення лісозахисних чи інших заходів з поліпшення санітарного стану лісів за результатами огляду санітарного стану лісової ділянки:

потребує проведення СРВ.

Пров. інженер ОЗЛ В Бовсунівський В. В.  
(посада) (підпис) (ініціали та прізвище)

03 06 2021 року

**ПОВІДОМЛЕННЯ**  
**про появу ознак погіршення санітарного стану лісових насаджень**

**Житомирська область**

**ДП «Лугинський лісгосп»**

Лісництво Лугинське урочище \_\_\_\_\_  
квартал № 51 виділ № 16 ділянка № 3 площа 10 га

**Таксаційна характеристика насадження**

Склад 100, вік 80 років, бонітет 2, середній діаметр 28 см, середня висота 23 м, повнота 0,7, тип лісу В2ЯС, рельєф рівнинний, експозиція \_\_\_\_\_, ґрунт Дерново-підзолистий, підріст \_\_\_\_\_, підлісок \_\_\_\_\_

**Лісопатологічна характеристика насадження**

Вид пошкодження насадження (лісова пожежа, буревій, сніголам, обледеніння, відмирання та всихання дерев, захаращеність, об'їдання шкідниками хвої/листя, наявність гусені, масовий літ метеликів, опадання хвої/листя, відлущення кори на стовбурах та інші ознаки, не характерні для нормального стану дерев) \_\_\_\_\_

відмирання та всихання дерев верхівковий короїд

Ступінь пошкодження, ураження: \_\_\_\_\_

сильне

(поодинокі, слабке, середнє, сильне)

Вид розподілу пошкоджених дерев: \_\_\_\_\_

куртинний

(поодинокий, груповий, куртинний)

Обсяг ушкодженої деревини на 1 гектарі (окомірно) 60 куб. метрів, у тому числі сухостійної 50 куб. метрів

Ознаки погіршення стану лісових насаджень виявив: \_\_\_\_\_

М. Кіс

(посада)

М. Кіс

(підпис)

Шинкарь Ю.І.

(ініціали та прізвище)

21 05 20 21 року

Кіс М.

(лісничий (помічник лісничого))

М. Кіс

(підпис)

Березовський В.В.

(ініціали та прізвище)

03 06 20 21 року

Висновок інженера відділу (сектору) охорони і захисту лісу державного лісгосподарського (лісомисливського) підприємства або представника державного спеціалізованого лісозахисного підприємства щодо необхідності здійснення лісозахисних чи інших заходів з поліпшення санітарного стану лісів за результатами огляду санітарного стану лісової ділянки: \_\_\_\_\_

потребує проведення СРВ

Пров. інженер ОЗЛ

(посада)

В.В.

(підпис)

Бовсунівський В. В.

(ініціали та прізвище)

03 06 20 21 року



**ПОВІДОМЛЕННЯ**  
**про появу ознак погіршення санітарного стану лісових насаджень**

**Житомирська область**

**ДП «Лугинський лісгосп»**

Лісництво Лугинське урочище \_\_\_\_\_  
квартал № 51 виділ № 17 ділянка № \_\_\_\_\_ площа 2,0 га

**Таксаційна характеристика насадження**

Склад 100, вік 65 років, бонітет 1, середній діаметр 26 см, середня висота 21 м, повнота 0,6, тип лісу Б2БС, рельєф рівнинний, експозиція \_\_\_\_\_, ґрунт Дерново-підзолистий, підріст \_\_\_\_\_, підлісок \_\_\_\_\_

**Лісопатологічна характеристика насадження**

Вид пошкодження насадження (лісова пожежа, буревій, сніголам, обледеніння, відмирання та всихання дерев, захаращеність, об'їдання шкідниками хвої/листя, наявність гусені, масовий літ метеликів, опадання хвої/листя, відлучення кори на стовбурах та інші ознаки, не характерні для нормального стану дерев) відмирання та витяг дерев верхівкової корої

Ступінь пошкодження, ураження: \_\_\_\_\_

середнє

(поодинокі, слабке, середнє, сильне)

Вид розподілу пошкоджених дерев: \_\_\_\_\_

куртинний

(поодинокий, груповий, куртинний)

Обсяг ушкодженої деревини на 1 гектарі (окомірно) \_\_\_\_\_ куб. метрів, у тому числі сухостійної \_\_\_\_\_ куб. метрів

Ознаки погіршення стану лісових насаджень виявив:

М. Лесу

(посада)

М. Лесу

(підпис)

Шинкарь Ю.І.

(ініціали та прізвище)

21 05 20 21 року

Лесу

(лісничий (помічник лісничого))

М. Лесу

(підпис)

Березовський К.В.

(ініціали та прізвище)

03 06 20 21 року

Висновок інженера відділу (сектору) охорони і захисту лісу державного лісгосподарського (лісомисливського) підприємства або представника державного спеціалізованого лісозахисного підприємства щодо необхідності здійснення лісозахисних чи інших заходів з поліпшення санітарного стану лісів за результатами огляду санітарного стану лісової ділянки:

потребує проведення СРВ.

Пров. інженер ОЗЛ

(посада)

В. В.

(підпис)

Бовсунівський В. В.

(ініціали та прізвище)

03 06 20 21 року

**ПОВІДОМЛЕННЯ**  
**про появу ознак погіршення санітарного стану лісових насаджень**

**Житомирська область**

**ДП «Лугинський лісгосп»**

Лісництво Дивлинське урочище -  
квартал № 4 виділ № 39 ділянка № - площа 1,1 га

**Таксаційна характеристика насадження**

Склад Бел 183, вік 66 років, бонітет ІА, середній діаметр 28 см, середня висота 27 м, повнота 0,5, тип лісу С. Г. Л. С., рельєф рівнинний, експозиція -, ґрунт глеєві, безгосподарні, підріст -, підлісок -

**Лісопатологічна характеристика насадження**

Вид пошкодження насадження (лісова пожежа, буревій, сніголам, обледеніння, відмирання та всихання дерев, захаращеність, об'їдання шкідниками хвої/листя, наявність гусені, масовий літ метеликів, опадання хвої/листя, відлущення кори на стовбурах та інші ознаки, не характерні для нормального стану дерев)

Пошкодження з верхівковим коротглом

Ступінь пошкодження, ураження:

середнє

(поодинокі, слабкі, середні, сильні)

Вид розподілу пошкоджених дерев: групове та поодинокі

(поодинокі, груповий, куртинний)

Обсяг ушкодженої деревини на 1 гектарі (окомірно) 25 куб. метрів, у тому числі сухостійної 25 куб. метрів

Ознаки погіршення стану лісових насаджень виявив:

М. І. Ігн.

(посада)

[підпис]

(підпис)

Лорен В. А.

(ініціали та прізвище)

07 06 2021 року

лісничий

(лісничий (помічник лісничого))

[підпис]

(підпис)

Тітов А. Г.

(ініціали та прізвище)

09 06 2021 року

Висновок інженера відділу (сектору) охорони і захисту лісу державного лісгосподарського (лісомисливського) підприємства або представника державного спеціалізованого лісозахисного підприємства щодо необхідності здійснення лісозахисних чи інших заходів з поліпшення санітарного стану лісів за результатами огляду санітарного стану лісової ділянки:

Потребує проведення вибіркової сан. рубки

Пров. інженер ОЗЛ

(посада)

[підпис]

(підпис)

Бовсунівський В. В.

(ініціали та прізвище)

09. 06 2021 року



**ПОВІДОМЛЕННЯ**  
**про появу ознак погіршення санітарного стану лісових насаджень**

**Житомирська область**

**ДП «Лугинський лісгосп»**

Лісництво Дивлинське урочище -  
квартал № 4 виділ № 16 ділянка № - площа 8,9 га

64(90)2Вкл/6п **Таксаційна характеристика насадження**  
Склад 15+5(100) вік 90 років, бонітет II, середній діаметр 36 см, середня висота 25 м, повнота 0,7, тип лісу С3ГВС, рельєф рівнинний, експозиція -, ґрунт песви, лесовий, підріст -, підлісок -

**Лісопатологічна характеристика насадження**

Вид пошкодження насадження (лісова пожежа, буревій, сніголам, обледеніння, відмирання та всихання дерев, захаращеність, об'їдання шкідниками хвої/листя, наявність гусені, масовий літ метеликів, опадання хвої/листя, відлущення кори на стовбурах та інші ознаки, не характерні для нормального стану дерев)

Пошкодження деревостану кореневищем та стовбурними гнилями

Ступінь пошкодження, ураження:

середнє  
(поодинокі, слабке, середнє, сильне)

Вид розподілу пошкоджених дерев: групове та поодинокі  
(поодинокі, груповий, куртинний)

Обсяг ушкодженої деревини на 1 гектарі (окомірно) 35 куб. метрів, у тому числі сухостійної 32 куб. метрів

Ознаки погіршення стану лісових насаджень виявив:

м/лісу [підпис] Гороч В.В.  
(посада) (підпис) (ініціали та прізвище)  
07 06 20 21 року

лісничий [підпис] Тітов А.Г.  
(лісничий (помічник лісничого) (підпис) (ініціали та прізвище)  
08 06 20 21 року

Висновок інженера відділу (сектору) охорони і захисту лісу державного лісгосподарського (лісомисливського) підприємства або представника державного спеціалізованого лісозахисного підприємства щодо необхідності здійснення лісозахисних чи інших заходів з поліпшення санітарного стану лісів за результатами огляду санітарного стану лісової ділянки:

Потреба проведення вибіркової сан. рубки

Пров. інженер ОЗЛ [підпис] Бовсунівський В. В.  
(посада) (підпис) (ініціали та прізвище)  
09 06 20 21 року



**ПОВІДОМЛЕННЯ**  
**про появу ознак погіршення санітарного стану лісових насаджень**

**Житомирська область**

**ДП «Лугинський лісгосп»**

Лісництво Дивелінське урочище \_\_\_\_\_  
квартал № 4 виділ № 25 ділянка № \_\_\_\_\_ площа 4,7 га

**Таксаційна характеристика насадження**

Склад 6Бп3Л3 вік 70 років, бонітет 1, середній діаметр 26 см, середня висота 25 м, повнота 0,7, тип лісу С3 І4С, рельєф рівнинний, експозиція \_\_\_\_\_, ґрунт пески, деркоси, підріст \_\_\_\_\_, підлісок \_\_\_\_\_

**Лісопатологічна характеристика насадження**

Вид пошкодження насадження (лісова пожежа, буревій, сніголам, обледеніння, відмирання та всихання дерев, захаращеність, об'їдання шкідниками хвої/листя, наявність гусені, масовий літ метеликів, опадання хвої/листя, відлущення кори на стовбурах та інші ознаки, не характерні для нормального стану дерев)

Пошкодження бл бактеріальною водянистю

Ступінь пошкодження, ураження:

середнє

(поодинокі, слабке, середнє, сильне)

Вид розподілу пошкоджених дерев: групове та поодинокі

(поодинокі, груповий, куртинний)

Обсяг ушкодженої деревини на 1 гектарі (окомірно) 50 куб. метрів, у тому числі сухостійної 45 куб. метрів

Ознаки погіршення стану лісових насаджень виявив:

м/лісц

(посада)

[підпис]

(підпис)

Дорош В.А.

(ініціали та прізвище)

07 06 20 21 року

лісничий

(лісничий (помічник лісничого))

[підпис]

(підпис)

Тітов А.Г.

(ініціали та прізвище)

09 06 20 21 року

Висновок інженера відділу (сектору) охорони і захисту лісу державного лісгосподарського (лісомисливського) підприємства або представника державного спеціалізованого лісозахисного підприємства щодо необхідності здійснення лісозахисних чи інших заходів з поліпшення санітарного стану лісів за результатами огляду санітарного стану лісової ділянки:

Потребує проведення вибіркової сан. рубки

Пров. інженер ОЗЛ

(посада)

[підпис]

(підпис)

Бовсунівський В. В.

(ініціали та прізвище)

09 06 20 21 року



**ПОВІДОМЛЕННЯ**  
**про появу ознак погіршення санітарного стану лісових насаджень**

**Житомирська область**

**ДП «Лугинський лісгосп»**

Лісництво Дивлинське урочище -  
квартал № 33 виділ № 37 ділянка № - площа 4.9 га

**Таксаційна характеристика насадження**

76м 10с 2дз  
Склад Вк+Сз, вік 75 років, бонітет II, середній діаметр 28 см, середня висота 24 м, повнота 0.7, тип лісу Сз ТдС, рельєф рівнинний, експозиція -, ґрунт глейві лезидосупі, підріст -, підлісок -

**Лісопатологічна характеристика насадження**

Вид пошкодження насадження (лісова пожежа, буревій, сніголам, обледеніння, відмирання та всихання дерев, захаращеність, об'їдання шкідниками хвої/листя, наявність гусені, масовий літ метеликів, опадання хвої/листя, відлущення кори на стовбурах та інші ознаки, не характерні для нормального стану дерев)

Пошкодження деревостану вітровом та бурелоном

Ступінь пошкодження, ураження:

середнє

(поодинокі, слабке, середнє, сильне)

Вид розподілу пошкоджених дерев: групове та поодинокі

(поодинокі, груповий, куртинний)

Обсяг ушкодженої деревини на 1 гектарі (окоірно) 35 куб. метрів, у тому числі сухостійної 30 куб. метрів

Ознаки погіршення стану лісових насаджень виявив:

м/л/с

(посада)

Жу

(підпис)

Гимич С.А.

(ініціали та прізвище)

07 06 20 21 року

лісничий

(лісничий (помічник лісничого)

(підпис)

Тітов А.Г.

(ініціали та прізвище)

09 06 20 21 року

Висновок інженера відділу (сектору) охорони і захисту лісу державного лісгосподарського (лісомисливського) підприємства або представника державного спеціалізованого лісозахисного підприємства щодо необхідності здійснення лісозахисних чи інших заходів з поліпшення санітарного стану лісів за результатами огляду санітарного стану лісової ділянки:

Потребує проведення вибіркової сан. рубки

Пров. інженер ОЗЛ

(посада)

Ву

(підпис)

Бовсунівський В. В.

(ініціали та прізвище)

09 06 20 21 року



**ПОВІДОМЛЕННЯ**  
**про появу ознак погіршення санітарного стану лісових насаджень**

**Житомирська область**

**ДП «Лугинський лісгосп»**

Лісництво Дивелінське урочище -  
квартал № 34 виділ № 4 ділянка № - площа 5,6 га

**Таксаційна характеристика насадження**

8431671/3  
Склад -, вік 90 років, бонітет II, середній діаметр 32 см, середня висота 26 м, повнота 0,7, тип лісу С3 Г4С, рельєф рівнинний, експозиція -, ґрунт підпоясний, нещодоупи, підріст -, підлісок -

**Лісопатологічна характеристика насадження**

Вид пошкодження насадження (лісова пожежа, буревій, сніголам, обледеніння, відмирання та всихання дерев, захаращеність, об'їдання шкідниками хвої/листя, наявність гусені, масовий літ метеликів, опадання хвої/листя, відлущення кори на стовбурах та інші ознаки, не характерні для нормального стану дерев)

Пошкодження деревостану вітровалом та бурелоном

Ступінь пошкодження, ураження:

середнє

(поодинокі, слабке, середнє, сильне)

Вид розподілу пошкоджених дерев: групове та поодинокі

(поодинокі, груповий, куртинний)

Обсяг ушкодженої деревини на 1 гектарі (окомірно) 40 куб. метрів, у тому числі сухостійної 35 куб. метрів

Ознаки погіршення стану лісових насаджень виявив:

м/лісу

(посада)

[підпис]

(підпис)

Хилич С. А.

(ініціали та прізвище)

07 06 2021 року

лісничий

(лісничий (помічник лісничого))

[підпис]

(підпис)

Тітов А.Г.

(ініціали та прізвище)

09 06 2021 року

Висновок інженера відділу (сектору) охорони і захисту лісу державного лісгосподарського (лісомисливського) підприємства або представника державного спеціалізованого лісозахисного підприємства щодо необхідності здійснення лісозахисних чи інших заходів з поліпшення санітарного стану лісів за результатами огляду санітарного стану лісової ділянки:

Потребує проведення вибіркової сан. рубки

Пров. інженер ОЗЛ

(посада)

09 06 2021 року

[підпис]

(підпис)

Бовсунівський В. В.

(ініціали та прізвище)



**ПОВІДОМЛЕННЯ**  
**про появу ознак погіршення санітарного стану лісових насаджень**

**Житомирська область**

**ДП «Лугинський лісгосп»**

Лісництво Дивлинське урочище -  
квартал № 40 виділ № 5 ділянка № - площа 5.0 га

**Таксаційна характеристика насадження**

Склад 643360163 Ост. в. л. ч., вік 70 років, бонітет II, середній діаметр 26 см, середня висота 23 м, повнота 0.7, тип лісу С2 Г4 С, рельєф рівнинний, експозиція -, ґрунт супіщаний або, підріст -, підлісок -

**Лісопатологічна характеристика насадження**

Вид пошкодження насадження (лісова пожежа, буревій, сніголам, обледеніння, відмирання та всихання дерев, захаращеність, об'їдання шкідниками хвої/листя, наявність гусені, масовий літ метеликів, опадання хвої/листя, відлущення кори на стовбурах та інші ознаки, не характерні для нормального стану дерев)

Пошкодження деревостану вітровалою та згарищем

Ступінь пошкодження, ураження:

середнє

(поодинокі, слабке, середнє, сильне)

Вид розподілу пошкоджених дерев: групове та поодинокі

(поодинокі, груповий, куртинний)

Обсяг ушкодженої деревини на 1 гектарі (окомірно) 50 куб. метрів, у тому числі сухостійної 45 куб. метрів

Ознаки погіршення стану лісових насаджень виявив:

м/лісн

(посада)

[підпис]

(підпис)

Позняк О.І.

(ініціали та прізвище)

07 06 2021 року

лісничий

(лісничий (помічник лісничого))

[підпис]

(підпис)

Тітов А.Г.

(ініціали та прізвище)

03 06 2021 року

Висновок інженера відділу (сектору) охорони і захисту лісу державного лісгосподарського (лісомисливського) підприємства або представника державного спеціалізованого лісозахисного підприємства щодо необхідності здійснення лісозахисних чи інших заходів з поліпшення санітарного стану лісів за результатами огляду санітарного стану лісової ділянки:

Потрібно проведення вибіркової сан. рубки

Пров. інженер ОЗЛ

(посада)

03 06 2021 року

[підпис]

(підпис)

Бовсунівський В. В.

(ініціали та прізвище)



**ПОВІДОМЛЕННЯ**  
**про появу ознак погіршення санітарного стану лісових насаджень**

**Житомирська область**

**ДП «Лугинський лісгосп»**

Лісництво Дивелінське урочище -  
квартал № 49 виділ № 18 ділянка № - площа 4,0 га

**Таксаційна характеристика насадження**

Склад 70% ІОс вік 76 років, бонітет І, середній діаметр 32 см, середня висота 26 м, повнота 0,7, тип лісу С3Т4С, рельєф рівнинний, експозиція -, ґрунт глевві, легкосугі-, підріст -, підлісок -

**Лісопатологічна характеристика насадження**

Вид пошкодження насадження (лісова пожежа, буревій, сніголам, обледеніння, відмирання та всихання дерев, захаращеність, об'їдання шкідниками хвої/листя, наявність гусені, масовий літ метеликів, опадання хвої/листя, відлущення кори на стовбурах та інші ознаки, не характерні для нормального стану дерев)

Пошкодження деревостану корекервими та  
стовбурними жуклами

Ступінь пошкодження, ураження:

середнє

(поодинокі, слабке, середнє, сильне)

Вид розподілу пошкоджених дерев: групове та поодинокі

(поодинокий, груповий, куртинний)

Обсяг ушкодженої деревини на 1 гектарі (окомірно) 50 куб. метрів, у тому числі сухостійної 45 куб. метрів

Ознаки погіршення стану лісових насаджень виявив:

м/лісц

(посада)

[підпис]

(підпис)

Тітов П.Р.

(ініціали та прізвище)

07 06 20 21 року

лісничий

(лісничий (помічник лісничого))

[підпис]

(підпис)

Тітов А.Г.

(ініціали та прізвище)

09 06 20 21 року

Висновок інженера відділу (сектору) охорони і захисту лісу державного лісгосподарського (лісомисливського) підприємства або представника державного спеціалізованого лісозахисного підприємства щодо необхідності здійснення лісозахисних чи інших заходів з поліпшення санітарного стану лісів за результатами огляду санітарного стану лісової ділянки:

Потребує проведення вибіркового сан. рубки

Пров. інженер ОЗЛ

(посада)

[підпис]

(підпис)

Бовсунівський В. В.

(ініціали та прізвище)

09 06 20 21 року



**ПОВІДОМЛЕННЯ**  
**про появу ознак погіршення санітарного стану лісових насаджень**

**Житомирська область**

**ДП «Лугинський лісгосп»**

Лісництво Дивлинське урочище -  
квартал № 50 виділ № 2 ділянка № - площа 6,8 га

**Таксаційна характеристика насадження**

Склад 9615л., вік 67 років, бонітет ІА, середній діаметр 28 см, середня висота 26 м, повнота 0,7, тип лісу ВзБС, рельєф рівнинний, експозиція -, ґрунт глеєві, глинисті, підріст -, підлісок -

**Лісопатологічна характеристика насадження**

Вид пошкодження насадження (лісова пожежа, буревій, сніголам, обледеніння, відмирання та всихання дерев, захаращеність, об'їдання шкідниками хвої/листя, наявність гусені, масовий літ метеликів, опадання хвої/листя, відлущення кори на стовбурах та інші ознаки, не характерні для нормального стану дерев)

Пошкодження з верхівковим коротком

Ступінь пошкодження, ураження:

слабке

(поодинокі, слабке, середнє, сильне)

Вид розподілу пошкоджених дерев: групове та поодинокі

(поодинокий, груповий, куртинний)

Обсяг ушкодженої деревини на 1 гектарі (окомірно) 55 куб. метрів, у тому числі сухостійної 50 куб. метрів

Ознаки погіршення стану лісових насаджень виявив:

м/лісн

(посада)

[підпис]

(підпис)

Тітов П.Р.

(ініціали та прізвище)

07 06 2021 року

лісничий

(лісничий (помічник лісничого))

[підпис]

(підпис)

Тітов А.Г.

(ініціали та прізвище)

09 06 2021 року

Висновок інженера відділу (сектору) охорони і захисту лісу державного лісгосподарського (лісомисливського) підприємства або представника державного спеціалізованого лісозахисного підприємства щодо необхідності здійснення лісозахисних чи інших заходів з поліпшення санітарного стану лісів за результатами огляду санітарного стану лісової ділянки:

Потрібно проведення вибіркової сан. рубки

Пров. інженер ОЗЛ

(посада)

[підпис]

(підпис)

Бовсунівський В. В.

(ініціали та прізвище)

09 06 2021 року



**ПОВІДОМЛЕННЯ**  
**про появу ознак погіршення санітарного стану лісових насаджень**

**Житомирська область**

**ДП «Лугинський лісгосп»**

Лісництво Дивлинське урочище -  
квартал № 50 виділ № 19 ділянка № - площа 1,3 га

**Таксаційна характеристика насадження**

Склад 4630-36п, вік 65 років, бонітет І, середній діаметр 26 см, середня висота 24 м, повнота 0,6, тип лісу В3-4С, рельєф рівнинний, експозиція -, ґрунт пески, глинисто-підпале, підріст -, підлісок -

**Лісопатологічна характеристика насадження**

Вид пошкодження насадження (лісова пожежа, буревій, сніголам, обледеніння, відмирання та всихання дерев, захаращеність, об'їдання шкідниками хвої/листя, наявність гусені, масовий літ метеликів, опадання хвої/листя, відлущення кори на стовбурах та інші ознаки, не характерні для нормального стану дерев)

Пошкодження з Верхівковими коротгоми

Ступінь пошкодження, ураження:

сильне

(поодинокі, слабке, середнє, сильне)

Вид розподілу пошкоджених дерев: групове та поодинокі

(поодинокий, груповий, куртинний)

Обсяг ушкодженої деревини на 1 гектарі (окомірно) 50 куб. метрів, у тому числі сухостійної 45 куб. метрів

Ознаки погіршення стану лісових насаджень виявив:

м/пісч

(посада)

[підпис]

(підпис)

Тітов П.Г.

(ініціали та прізвище)

07. 06 2021 року

лісничий

(лісничий (помічник лісничого))

[підпис]

(підпис)

Тітов А.Г.

(ініціали та прізвище)

09 06 2021 року

Висновок інженера відділу (сектору) охорони і захисту лісу державного лісгосподарського (лісомисливського) підприємства або представника державного спеціалізованого лісозахисного підприємства щодо необхідності здійснення лісозахисних чи інших заходів з поліпшення санітарного стану лісів за результатами огляду санітарного стану лісової ділянки:

Потребує проведення вибіркової сан. рубки

Пров. інженер ОЗЛ

(посада)

09 06 2021 року

(підпис)

Бовсунівський В. В.

(ініціали та прізвище)



**ПОВІДОМЛЕННЯ**  
**про появу ознак погіршення санітарного стану лісових насаджень**

**Житомирська область**

**ДП «Лугинський лісгосп»**

Лісництво Липницьке урочище \_\_\_\_\_  
квартал № 10 виділ № 13 ділянка № 4 площа 3,5 га

**Таксаційна характеристика насадження**

Склад БГЛБн10с, вік 71 років, бонітет 2, середній діаметр 21 см, середня висота 30 м, повнота 0,7, тип лісу А2С, рельєф рівнинний, експозиція \_\_\_\_\_, ґрунт \_\_\_\_\_, підріст \_\_\_\_\_, підлісок \_\_\_\_\_

**Лісопатологічна характеристика насадження**

Вид пошкодження насадження (лісова пожежа, буревій, сніголам, обледеніння, відмирання та всихання дерев, захаращеність, об'їдання шкідниками хвої/листя, наявність гусені, масовий літ метеликів, опадання хвої/листя, відлущення кори на стовбурах та інші ознаки, не характерні для нормального стану дерев)

відмирання та всихання дерев

Ступінь пошкодження, ураження: середня  
(поодинокі, слабке, середнє, сильне)

Вид розподілу пошкоджених дерев: куртинковий  
(поодинокий, груповий, куртинний)

Обсяг ушкодженої деревини на 1 гектарі (окомірно) 60 куб. метрів, у тому числі сухостійної 50 куб. метрів

Ознаки погіршення стану лісових насаджень виявив:

Майстер лісу

(посада)

09 06 2021 року

(підпис)

Гудимко Р. В.

(ініціали та прізвище)

В.о л-чого

(лісничий (помічник лісничого))

11 06 2021 року

(підпис)

Барановський В.В.

(ініціали та прізвище)

Висновок інженера відділу (сектору) охорони і захисту лісу державного лісгосподарського (лісомисливського) підприємства або представника державного спеціалізованого лісозахисного підприємства щодо необхідності здійснення лісозахисних чи інших заходів з поліпшення санітарного стану лісів за результатами огляду санітарного стану лісової ділянки:

потребна ерв

пров. інж.л/г

(посада)

11 06 2021 року

(підпис)

Бовсунівський В.В.

(ініціали та прізвище)

**ПОВІДОМЛЕННЯ**  
**про появу ознак погіршення санітарного стану лісових насаджень**

**Житомирська область**

**ДП «Лугинський лісгосп»**

Лісництво Липницьке урочище \_\_\_\_\_  
квартал № 10 виділ № 13 ділянка № 5 площа 3,0 га

**Таксаційна характеристика насадження**

Склад 80% береза, вік 71 років, бонітет 2, середній діаметр 21 см, середня висота 30 м, повнота 0,7, тип лісу 4-е, рельєф рівнинний, експозиція \_\_\_\_\_, ґрунт \_\_\_\_\_, підріст \_\_\_\_\_, підлісок \_\_\_\_\_

**Лісопатологічна характеристика насадження**

Вид пошкодження насадження (лісова пожежа, буревій, сніголам, обледеніння, відмирання та всихання дерев, захаращеність, об'їдання шкідниками хвої/листя, наявність гусені, масовий літ метеликів, опадання хвої/листя, відлущення кори на стовбурах та інші ознаки, не характерні для нормального стану дерев) \_\_\_\_\_

відмирання та всихання дерев

Ступінь пошкодження, ураження: сильна  
(поодинокі, слабкі, середні, сильні)

Вид розподілу пошкоджених дерев: куртинковий  
(поодинокі, групові, куртинні)

Обсяг ушкодженої деревини на 1 гектарі (околірно) 60 куб. метрів, у тому числі сухостійної 50 куб. метрів

Ознаки погіршення стану лісових насаджень виявив:

Майстер лісу \_\_\_\_\_

(посада)

(підпис)

Гудак Р.В.  
(ініціали та прізвище)

09 06 2021 року

В.о л-чого \_\_\_\_\_

(лісничий (помічник лісничого))

(підпис)

Барановський В.В.

(ініціали та прізвище)

11 06 2021 року

Висновок інженера відділу (сектору) охорони і захисту лісу державного лісгосподарського (лісомисливського) підприємства або представника державного спеціалізованого лісозахисного підприємства щодо необхідності здійснення лісозахисних чи інших заходів з поліпшення санітарного стану лісів за результатами огляду санітарного стану лісової ділянки: \_\_\_\_\_

Гудак Р.В.

пров. інж.л/г \_\_\_\_\_

(посада)

(підпис)

Бовсунівський В.В.

(ініціали та прізвище)

11 06 2021 року



**ПОВІДОМЛЕННЯ**  
**про появу ознак погіршення санітарного стану лісових насаджень**

**Житомирська область**

**ДП «Лугинський лісгосп»**

Лісництво Липницьке урочище \_\_\_\_\_  
квартал № 19 виділ № 19 ділянка № - площа 1,7 га

**Таксаційна характеристика насадження**

Склад 30362В1 вік 66 років, бонітет 1, середній діаметр 23 см, середня висота 22 м, повнота 0,6, тип лісу С<sub>3</sub> П<sub>0</sub> С, рельєф рівнинний, експозиція \_\_\_\_\_, ґрунт \_\_\_\_\_, підріст \_\_\_\_\_, підлісок \_\_\_\_\_

**Лісопатологічна характеристика насадження**

Вид пошкодження насадження (лісова пожежа, буревій, сніголам, обледеніння, відмирання та всихання дерев, захаращеність, об'їдання шкідниками хвої/листя, наявність гусені, масовий літ метеликів, опадання хвої/листя, відлущення кори на стовбурах та інші ознаки, не характерні для нормального стану дерев)

відмирання та всихання дерев

Ступінь пошкодження, ураження: сильне  
(поодинокі, слабе, середнє, сильне)

Вид розподілу пошкоджених дерев: куртинний  
(поодинокий, груповий, куртинний)

Обсяг ушкодженої деревини на 1 гектарі (окомірно) 30 куб. метрів, у тому числі сухостійної 25 куб. метрів

Ознаки погіршення стану лісових насаджень виявив:

Майстел лісу	_____	_____
(посада)	(підпис)	(ініціали та прізвище)
<u>09</u> <u>06</u> 2021 року		

В.о л-чого	_____	Барановський В.В.
(лісничий (помічник лісничого))	(підпис)	(ініціали та прізвище)
<u>09</u> <u>06</u> 2021 року		

Висновок інженера відділу (сектору) охорони і захисту лісу державного лісгосподарського (лісомисливського) підприємства або представника державного спеціалізованого лісозахисного підприємства щодо необхідності здійснення лісозахисних чи інших заходів з поліпшення санітарного стану лісів за результатами огляду санітарного стану лісової ділянки:

немає СРБ

пров. інж.л/г	_____	Бовсунівський В.В.
(посада)	(підпис)	(ініціали та прізвище)

09 06 2021 року

**ПОВІДОМЛЕННЯ**  
**про появу ознак погіршення санітарного стану лісових насаджень**

**Житомирська область**

**ДП «Лугинський лісгосп»**

Лісництво Липницьке урочище \_\_\_\_\_  
квартал № 11 виділ № 21 ділянка № \_\_\_\_\_ площа 1.3 га

**Таксаційна характеристика насадження**

Склад Бґ РБп, вік 21 років, бонітет 2, середній діаметр 22 см, середня висота 30 м, повнота 0.6, тип лісу Б4 ДС, рельєф рівнинний, експозиція \_\_\_\_\_, ґрунт \_\_\_\_\_, підріст \_\_\_\_\_, підлісок \_\_\_\_\_

**Лісопатологічна характеристика насадження**

Вид пошкодження насадження (лісова пожежа, буревій, сніголам, обледеніння, відмирання та всихання дерев, захаращеність, об'їдання шкідниками хвої/листя, наявність гусені, масовий літ метеликів, опадання хвої/листя, відлущення кори на стовбурах та інші ознаки, не характерні для нормального стану дерев)

відмирання та всихання дерев

Ступінь пошкодження, ураження: сильне  
(поодинокі, слабке, середнє, сильне)

Вид розподілу пошкоджених дерев: куртинний  
(поодинокі, груповий, куртинний)

Обсяг ушкодженої деревини на 1 гектарі (окомірно) 40 куб. метрів, у тому числі сухостійної 35 куб. метрів

Ознаки погіршення стану лісових насаджень виявив:

Майстер лісу \_\_\_\_\_  
(посада) \_\_\_\_\_ (підпис) Гудимко Р.В.  
(ініціали та прізвище)  
09 06 2021 року

В.о л-чого \_\_\_\_\_  
(лісничий (помічник лісничого) \_\_\_\_\_ (підпис) Барановський В.В.  
(ініціали та прізвище)  
11 06 2021 року

Висновок інженера відділу (сектору) охорони і захисту лісу державного лісгосподарського (лісомисливського) підприємства або представника державного спеціалізованого лісозахисного підприємства щодо необхідності здійснення лісозахисних чи інших заходів з поліпшення санітарного стану лісів за результатами огляду санітарного стану лісової ділянки:

Зогледувати

пров. інж.л/г \_\_\_\_\_  
(посада) \_\_\_\_\_ (підпис) Бовсунівський В.В.  
(ініціали та прізвище)

11 06 2021 року



**ПОВІДОМЛЕННЯ**  
**про появу ознак погіршення санітарного стану лісових насаджень**

**Житомирська область**

**ДП «Лугинський лісгосп»**

Лісництво Липницьке урочище \_\_\_\_\_  
квартал № 14 виділ № 8 ділянка № 1 площа 5.0 га

**Таксаційна характеристика насадження**

Склад 100+50+0 вік 77 років, бонітет 2, середній діаметр 19 см, середня висота 26 м, повнота 0.7, тип лісу ЛС, рельєф рівнинний, експозиція \_\_\_\_\_, ґрунт \_\_\_\_\_, підріст \_\_\_\_\_, підлісок \_\_\_\_\_

**Лісопатологічна характеристика насадження**

Вид пошкодження насадження (лісова пожежа, буревій, сніголам, обледеніння, відмирання та всихання дерев, захаращеність, об'їдання шкідниками хвої/листя, наявність гусені, масовий літ метеликів, опадання хвої/листя, відлущення кори на стовбурах та інші ознаки, не характерні для нормального стану дерев)

Відмирання та всихання дерев

Ступінь пошкодження, ураження: \_\_\_\_\_  
(поодинокі, слабке, середнє, сильне)

Вид розподілу пошкоджених дерев: гуртовий  
(поодинокий, груповий, куртинний)

Обсяг ушкодженої деревини на 1 гектарі (окомірно) 60 куб. метрів, у тому числі сухостійної 55 куб. метрів

Ознаки погіршення стану лісових насаджень виявив:

Майстер лісу	_____	<u>Гудимко Р.В.</u>
(посада)	(підпис)	(ініціали та прізвище)
<u>09</u> <u>06</u> 2021 року		

В.о л-чого	_____	Барановський В.В.
(лісничий (помічник лісничого))	(підпис)	(ініціали та прізвище)
<u>11</u> <u>06</u> 2021 року		

Висновок інженера відділу (сектору) охорони і захисту лісу державного лісгосподарського (лісомисливського) підприємства або представника державного спеціалізованого лісозахисного підприємства щодо необхідності здійснення лісозахисних чи інших заходів з поліпшення санітарного стану лісів за результатами огляду санітарного стану лісової ділянки:

Відслідкує СРВ

пров. інж.л/г	_____	Бовсунівський В.В.
(посада)	(підпис)	(ініціали та прізвище)

11 06 2021 року

**ПОВІДОМЛЕННЯ**  
**про появу ознак погіршення санітарного стану лісових насаджень**

**Житомирська область**

**ДП «Лугинський лісгосп»**

Лісництво Липницьке урочище \_\_\_\_\_  
квартал № 21 виділ № 31 ділянка № \_\_\_\_\_ площа 3,6 га

**Таксаційна характеристика насадження**

Склад 100, вік 100 років, бонітет 2, середній діаметр 24 см, середня висота 32 м, повнота 0,5, тип лісу БДС, рельєф рівнинний, експозиція \_\_\_\_\_, ґрунт \_\_\_\_\_, підріст \_\_\_\_\_, підлісок \_\_\_\_\_

**Лісопатологічна характеристика насадження**

Вид пошкодження насадження (лісова пожежа, буревій, сніголам, обледеніння, відмирання та всихання дерев, захаращеність, об'їдання шкідниками хвої/листя, наявність гусені, масовий літ метеликів, опадання хвої/листя, відлущення кори на стовбурах та інші ознаки, не характерні для нормального стану дерев) \_\_\_\_\_  
відмирання та всихання дерев

Ступінь пошкодження, ураження: середнього  
(поодинокі, слабке, середнє, сильне)

Вид розподілу пошкоджених дерев: куртинний?  
(поодинокі, груповий, куртинний)

Обсяг ушкодженої деревини на 1 гектарі (окомірно) 10 куб. метрів, у тому числі сухостійної 10 куб. метрів

Ознаки погіршення стану лісових насаджень виявив:

Майстер лісу \_\_\_\_\_  
(посада) \_\_\_\_\_ (підпис) \_\_\_\_\_  
09 06 2021 року \_\_\_\_\_  
(ініціали та прізвище)

В.о л-чого \_\_\_\_\_  
(лісничий (помічник лісничого) \_\_\_\_\_ (підпис) \_\_\_\_\_  
11 06 2021 року \_\_\_\_\_  
(ініціали та прізвище)

Висновок інженера відділу (сектору) охорони і захисту лісу державного лісгосподарського (лісомисливського) підприємства або представника державного спеціалізованого лісозахисного підприємства щодо необхідності здійснення лісозахисних чи інших заходів з поліпшення санітарного стану лісів за результатами огляду санітарного стану лісової ділянки: \_\_\_\_\_  
Згоріло СРВ

пров. інж.л/г \_\_\_\_\_  
(посада) \_\_\_\_\_ (підпис) \_\_\_\_\_  
11 06 2021 року \_\_\_\_\_  
(ініціали та прізвище)



**ПОВІДОМЛЕННЯ**  
**про появу ознак погіршення санітарного стану лісових насаджень**

**Житомирська область**

**ДП «Лугинський лісгосп»**

Лісництво Липницьке урочище \_\_\_\_\_  
квартал № 22 виділ № 1 ділянка № 3 площа 3.0 га

**Таксаційна характеристика насадження**

Склад 109 + 60, вік 66 років, бонітет 2, середній діаметр 20 см, середня висота 18 м, повнота 0.7, тип лісу БДС, рельєф рівнинний, експозиція \_\_\_\_\_, ґрунт \_\_\_\_\_, підріст \_\_\_\_\_, підлісок \_\_\_\_\_

**Лісопатологічна характеристика насадження**

Вид пошкодження насадження (лісова пожежа, буревій, сніголам, обледеніння, відмирання та всихання дерев, захаращеність, об'їдання шкідниками хвої/листя, наявність гусені, масовий літ метеликів, опадання хвої/листя, відлущення кори на стовбурах та інші ознаки, не характерні для нормального стану дерев)

відмирання та висихання дерев

Ступінь пошкодження, ураження: сильне

(поодинокі, слабке, середнє, сильне)

Вид розподілу пошкоджених дерев: куртинний

(поодинокий, груповий, куртинний)

Обсяг ушкодженої деревини на 1 гектарі (окомірно) 60 куб. метрів, у тому числі сухостійної 55 куб. метрів

Ознаки погіршення стану лісових насаджень виявив:

Майстер лісу

(посада)

(підпис)

(ініціали та прізвище)

09 06 2021 року

В.о л-чого

(лісничий (помічник лісничого))

(підпис)

Барановський В.В.

(ініціали та прізвище)

11 06 2021 року

Висновок інженера відділу (сектору) охорони і захисту лісу державного лісгосподарського (лісомисливського) підприємства або представника державного спеціалізованого лісозахисного підприємства щодо необхідності здійснення лісозахисних чи інших заходів з поліпшення санітарного стану лісів за результатами огляду санітарного стану лісової ділянки:

Фейсудєєв СРВ

пров. інж.л/г

(посада)

(підпис)

Бовсунівський В.В.

(ініціали та прізвище)

11 06 2021 року

**ПОВІДОМЛЕННЯ**  
**про появу ознак погіршення санітарного стану лісових насаджень**

**Житомирська область**

**ДП «Лугинський лісгосп»**

Лісництво Липницьке урочище \_\_\_\_\_  
квартал № 25 виділ № 1 ділянка № - площа 2,9 га

**Таксаційна характеристика насадження**

Склад 100% бп, вік 66 років, бонітет 1, середній діаметр 21 см, середня висота 26 м, повнота 0,7, тип лісу АвС, рельєф рівнинний, експозиція \_\_\_\_\_, ґрунт \_\_\_\_\_, підріст \_\_\_\_\_, підлісок \_\_\_\_\_

**Лісопатологічна характеристика насадження**

Вид пошкодження насадження (лісова пожежа, буревій, сніголам, обледеніння, відмирання та всихання дерев, захаращеність, об'їдання шкідниками хвої/листя, наявність гусені, масовий літ метеликів, опадання хвої/листя, відлущення кори на стовбурах та інші ознаки, не характерні для нормального стану дерев)

відмирання та всихання дерев

Ступінь пошкодження, ураження: \_\_\_\_\_  
(поодинокі, слабе, середнє, сильне)

Вид розподілу пошкоджених дерев: куртинний  
(поодинокий, груповий, куртинний)

Обсяг ушкодженої деревини на 1 гектарі (окоірно) 60 куб. метрів, у тому числі сухостійної 30 куб. метрів

Ознаки погіршення стану лісових насаджень виявив:

Майстел лісу \_\_\_\_\_ Таронський А.П.  
(посада) (підпис) (ініціали та прізвище)  
09 06 2021 року

В.о л-чого \_\_\_\_\_ Барановський В.В.  
(лісничий (помічник лісничого) (підпис) (ініціали та прізвище)  
11 06 2021 року

Висновок інженера відділу (сектору) охорони і захисту лісу державного лісгосподарського (лісомисливського) підприємства або представника державного спеціалізованого лісозахисного підприємства щодо необхідності здійснення лісозахисних чи інших заходів з поліпшення санітарного стану лісів за результатами огляду санітарного стану лісової ділянки:

Формально єрз

пров. інж.л/г \_\_\_\_\_ Бовсунівський В.В.  
(посада) (підпис) (ініціали та прізвище)

11 06 2021 року



**ПОВІДОМЛЕННЯ**  
**про появу ознак погіршення санітарного стану лісових насаджень**

**Житомирська область**

**ДП «Лугинський лісгосп»**

Лісництво Липницьке урочище \_\_\_\_\_  
квартал № 25 виділ № 2 ділянка № \_\_\_\_\_ площа 1,0 га

**Таксаційна характеристика насадження**

Склад 109, вік 81 років, бонітет 2, середній діаметр 23 см, середня висота 28 м, повнота 0,6, тип лісу дбс, рельєф рівнинний, експозиція \_\_\_\_\_, ґрунт \_\_\_\_\_, підріст \_\_\_\_\_, підлісок \_\_\_\_\_

**Лісопатологічна характеристика насадження**

Вид пошкодження насадження (лісова пожежа, буревій, сніголам, обледеніння, відмирання та всихання дерев, захаращеність, об'їдання шкідниками хвої/листя, наявність гусені, масовий літ метеликів, опадання хвої/листя, відлущення кори на стовбурах та інші ознаки, не характерні для нормального стану дерев)

відмирання та всихання дерев

Ступінь пошкодження, ураження: сильне  
(поодинокі, слабке, середнє, сильне)

Вид розподілу пошкоджених дерев: куртинний  
(поодинокий, груповий, куртинний)

Обсяг ушкодженої деревини на 1 гектарі (окомірно) 45 куб. метрів, у тому числі сухостійної 40 куб. метрів

Ознаки погіршення стану лісових насаджень виявив:

Майстер лісу \_\_\_\_\_  
(посада) (підпис) (ініціали та прізвище)  
09 06 2021 року

В.о л-чого \_\_\_\_\_  
(лісничий (помічник лісничого) (підпис) (ініціали та прізвище)  
11 06 2021 року

Висновок інженера відділу (сектору) охорони і захисту лісу державного лісгосподарського (лісомисливського) підприємства або представника державного спеціалізованого лісозахисного підприємства щодо необхідності здійснення лісозахисних чи інших заходів з поліпшення санітарного стану лісів за результатами огляду санітарного стану лісової ділянки:

визначити СРВ

пров. інж.л/г \_\_\_\_\_  
(посада) (підпис) (ініціали та прізвище)  
11 06 2021 року

Бовсунівський В.В.  
(ініціали та прізвище)

**ПОВІДОМЛЕННЯ**  
**про появу ознак погіршення санітарного стану лісових насаджень**

**Житомирська область**

**ДП «Лугинський лісгосп»**

Лісництво Липницьке урочище \_\_\_\_\_  
квартал № 25 виділ № 4 ділянка № \_\_\_\_\_ площа 1,6 га

**Таксаційна характеристика насадження**

Склад 100, вік 66 років, бонітет 3, середній діаметр 16 см, середня висота 16 м, повнота 0,8, тип лісу Л1С, рельєф рівнинний, експозиція \_\_\_\_\_, ґрунт \_\_\_\_\_, підріст \_\_\_\_\_, підлісок \_\_\_\_\_

**Лісопатологічна характеристика насадження**

Вид пошкодження насадження (лісова пожежа, буревій, сніголам, обледеніння, відмирання та всихання дерев, захаращеність, об'їдання шкідниками хвої/листя, наявність гусені, масовий літ метеликів, опадання хвої/листя, відлущення кори на стовбурах та інші ознаки, не характерні для нормального стану дерев)

відмирання та всихання дерев

Ступінь пошкодження, ураження: сильне  
(поодинокі, слабке, середнє, сильне)

Вид розподілу пошкоджених дерев: куртинний  
(поодинокі, групові, куртинний)

Обсяг ушкодженої деревини на 1 гектарі (окомірно) 50 куб. метрів, у тому числі сухостійної 45 куб. метрів

Ознаки погіршення стану лісових насаджень виявив:

Майстел лісу

(посада)

09 06 2021 року

(підпис)

(ініціали та прізвище)

В.о л-чого

(лісничий (помічник лісничого))

11 06 2021 року

(підпис)

Барановський В.В.

(ініціали та прізвище)

Висновок інженера відділу (сектору) охорони і захисту лісу державного лісгосподарського (лісомисливського) підприємства або представника державного спеціалізованого лісозахисного підприємства щодо необхідності здійснення лісозахисних чи інших заходів з поліпшення санітарного стану лісів за результатами огляду санітарного стану лісової ділянки:

Фейрбурґ СРВ

пров. інж.л/г

(посада)

11 06 2021 року

(підпис)

Бовсунівський В.В.

(ініціали та прізвище)



**ПОВІДОМЛЕННЯ**  
**про появу ознак погіршення санітарного стану лісових насаджень**

**Житомирська область**

**ДП «Лугинський лісгосп»**

Лісництво Липницьке урочище \_\_\_\_\_  
квартал № 46 виділ № 13 ділянка № \_\_\_\_\_ площа 1,1 га

**Таксаційна характеристика насадження**

Склад 100 + 0 + 0 вік 86 років, бонітет 1, середній діаметр 26 см, середня вис 32 м, повнота 0,7, тип лісу Б+ДС, рельєф рівнинний, експозиція \_\_\_\_\_, ґрунт \_\_\_\_\_, підріст \_\_\_\_\_, підлісок \_\_\_\_\_

**Лісопатологічна характеристика насадження**

Вид пошкодження насадження (лісова пожежа, буревій, сніголам, обледеніння, відмирання та всихання дерев, захаращеність, об'їдання шкідниками хвої/листя, наявність гусені, масовий літ метеликів, опадання хвої/листя, відлущення кори стовбурах та інші ознаки, не характерні для нормального стану дерев) відмирання та всихання дерев

Ступінь пошкодження, ураження: середня  
(поодинокі, слабке, середнє, сильне)

Вид розподілу пошкоджених дерев: куртинний  
(поодинокі, груповий, куртинний)

Обсяг ушкодженої деревини на 1 гектарі (окомірно) 40 куб. метрів, у тому числі сухостійної 35 куб. метрів

Ознаки погіршення стану лісових насаджень виявив:

Майстер лісу \_\_\_\_\_  
(посада) \_\_\_\_\_ (підпис) \_\_\_\_\_  
09 06 2021 року \_\_\_\_\_  
(ініціали та прізвище)

В.о л-чого \_\_\_\_\_  
(лісничий (помічник лісничого) \_\_\_\_\_ (підпис) \_\_\_\_\_  
11 06 2021 року \_\_\_\_\_  
(ініціали та прізвище)

Висновок інженера відділу (сектору) охорони і захисту лісу державного лісгосподарського (лісомисливського) підприємства або представника державного спеціалізованого лісозахисного підприємства щодо необхідності здійснення лісозахисних чи інших заходів з поліпшення санітарного стану лісів за результатами огляду санітарного стану лісової ділянки \_\_\_\_\_

пров. інж.л/г \_\_\_\_\_  
(посада) \_\_\_\_\_ (підпис) \_\_\_\_\_  
11 06 2021 року \_\_\_\_\_  
(ініціали та прізвище)

11 06 2021 року

**ПОВІДОМЛЕННЯ**  
**про появу ознак погіршення санітарного стану лісових насаджень**

**Житомирська область**

**ДП «Лугинський лісгосп»**

Лісництво Липницьке урочище \_\_\_\_\_  
квартал № 49 виділ № 18 ділянка № 4 площа 1,3 га

**Таксаційна характеристика насадження**

Склад 90% Бп + 10% Д вік 90 років, бонітет 1, середній діаметр 26 см, середня вис 30 м, повнота 0,7, тип лісу В3ДС, рельєф рівнинний, експозиція \_\_\_\_\_, ґрунт \_\_\_\_\_, підріст \_\_\_\_\_, підлісок \_\_\_\_\_

**Лісопатологічна характеристика насадження**

Вид пошкодження насадження (лісова пожежа, буревій, сніголам, обледеніння, відмирання та всихання дерев, захаращеність, об'їдання шкідниками хвої/листя, наявність гусені, масовий літ метеликів, опадання хвої/листя, відлущення кори стовбурах та інші ознаки, не характерні для нормального стану дерев):  
відмирання та всихання дерев

Ступінь пошкодження, ураження: слабка  
(поодинокі, слабке, середнє, сильне)

Вид розподілу пошкоджених дерев: куртинний  
(поодинокий, груповий, куртинний)

Обсяг ушкодженої деревини на 1 гектарі (окомірно) 10 куб. метрів, у тому числі сухостійної 10 куб. метрів

Ознаки погіршення стану лісових насаджень виявив:

Майстер лісу \_\_\_\_\_  
(посада) \_\_\_\_\_ (підпис) \_\_\_\_\_ (ініціали та прізвище)  
09 06 2021 року

В.о л-чого \_\_\_\_\_  
(лісничий (помічник лісничого) \_\_\_\_\_ (підпис) \_\_\_\_\_ (ініціали та прізвище)  
11 06 2021 року

Висновок інженера відділу (сектору) охорони і захисту лісу державного лісгосподарського (лісомисливського) підприємства або представника державного спеціалізованого лісозахисного підприємства щодо необхідності здійснення лісозахисних чи інших заходів з поліпшення санітарного стану лісів за результатами огляду санітарного стану лісової ділянки:  
Зробити СРВ

пров. інж.л/г \_\_\_\_\_  
(посада) \_\_\_\_\_ (підпис) \_\_\_\_\_ (ініціали та прізвище)

11 06 2021 року



ПОВІДОМЛЕННЯ  
про появу ознак погіршення санітарного стану лісових насаджень

Житомирська область

ДП «Лугинський лісгосп»

Лісництво Літківське урочище \_\_\_\_\_  
квартал № 4 виділ № 54 ділянка № \_\_\_\_\_ площа 0.6 га

Таксаційна характеристика насадження

Склад дуб, береза, сосна, вік 91 років, бонітет 1, середній діаметр 3.6 см, середня висота 26 м, повнота 0.5, тип лісу С3ДСН, рельєф рівнинний, експозиція \_\_\_\_\_, ґрунт дерново-підзолистий, підріст \_\_\_\_\_, підлісок \_\_\_\_\_

Лісопатологічна характеристика насадження

Вид пошкодження насадження (лісова пожежа, буревій, сніголам, обледеніння, відмирання та всихання дерев, захаращеність, об'їдання шкідниками хвої/листя, наявність гусені, масовий літ метеликів, опадання хвої/листя, відлущення кори на стовбурах та інші ознаки, не характерні для нормального стану дерев)

Висихання та відлифання дерев, пошкодження верхівками конободом

Ступінь пошкодження, ураження:

середнє

(поодинокі, слабке, середнє, сильне)

Вид розподілу пошкоджених дерев: поодинокі, групові

(поодинокі, груповий, куртинний)

Обсяг ушкодженої деревини на 1 гектарі (окомірно) 30 куб. метрів, у тому числі сухостійної 25 куб. метрів

Ознаки погіршення стану лісових насаджень виявив:

М. Кіш  
(посада)

[підпис]  
(підпис)

Шиниш О.Б.  
(ініціали та прізвище)

05 06 2011 року

Місничий  
(лісничий (помічник лісничого))

[підпис]  
(підпис)

Висоцький М.А.  
(ініціали та прізвище)

09 06 2011 року

Висновок інженера відділу (сектору) охорони і захисту лісу державного лісгосподарського (лісомисливського) підприємства або представника державного спеціалізованого лісозахисного підприємства щодо необхідності здійснення лісозахисних чи інших заходів з поліпшення санітарного стану лісів за результатами огляду санітарного стану лісової ділянки:

Потрібне екологічне рубки висхідної на площі 0.6 га

Провідний інженер ОЗЛ  
(посада)

[підпис]  
(підпис)

Бовсунівський В.В.  
(ініціали та прізвище)

09 06 2011 року



**ПОВІДОМЛЕННЯ**  
**про появу ознак погіршення санітарного стану лісових насаджень**

**Житомирська область**

**ДП «Лугинський лісгосп»**

Лісництво Літківське урочище \_\_\_\_\_  
квартал № 72 виділ № 51 ділянка № \_\_\_\_\_ площа 34 га

**Таксаційна характеристика насадження**

Склад 51% дуб, 49% береза вік 61 років, бонітет 1А, середній діаметр 28 см, середня висота 24 м, повнота 0.7, тип лісу с3 р0 с, рельєф рівнинний, експозиція \_\_\_\_\_, ґрунт дерново-підзолистий, підріст \_\_\_\_\_, підлісок \_\_\_\_\_

**Лісопатологічна характеристика насадження**

Вид пошкодження насадження (лісова пожежа, буревій, сніголам, обледеніння, відмирання та всихання дерев, захаращеність, об'їдання шкідниками хвої/листя, наявність гусені, масовий літ метеликів, опадання хвої/листя, відлущення кори на стовбурах та інші ознаки, не характерні для нормального стану дерев)

Всихання та відмирання дерев пошкоджено буревієм  
сніголам

Ступінь пошкодження, ураження:

Сильне

(поодинокі, слабке, середнє, сильне)

Вид розподілу пошкоджених дерев: поодинокі, групові

(поодинокі, групові, куртинні)

Обсяг ушкодженої деревини на 1 гектарі (окомірно) 50 куб. метрів, у тому числі сухостійної 45 куб. метрів

Ознаки погіршення стану лісових насаджень виявив:

М. Мисю с.д.р. 02  
(посада)

(підпис)

Васинович М.П.  
(ініціали та прізвище)

08 06 2011 року

Місничий

(лісничий (помічник лісничого))

(підпис)

Висоцький М.А.  
(ініціали та прізвище)

09 06 2011 року

Висновок інженера відділу (сектору) охорони і захисту лісу державного лісгосподарського (лісомисливського) підприємства або представника державного спеціалізованого лісозахисного підприємства щодо необхідності здійснення лісозахисних чи інших заходів з поліпшення санітарного стану лісів за результатами огляду санітарного стану лісової ділянки:

Потрібно здійснити рубки вибіркової на площі 34 га

Провідний інженер ОЗЛ

(посада)

(підпис)

Бовсунівський В.В.

(ініціали та прізвище)

09 06 2011 року



**ПОВІДОМЛЕННЯ**  
**про появу ознак погіршення санітарного стану лісових насаджень**

**Житомирська область**

**ДП «Лугинський лісгосп»**

Лісництво Літківське урочище \_\_\_\_\_  
квартал № 12 виділ № 52 ділянка № \_\_\_\_\_ площа 0.5 га

**Таксаційна характеристика насадження**

Склад Б+Ос, вік 51 років, бонітет 1А, середній діаметр 24 см, середня висота 21 м, повнота 0.6, тип лісу Сз/Ос, рельєф звільнений, експозиція \_\_\_\_\_, ґрунт дерново-підзолистий, підріст \_\_\_\_\_, підлісок \_\_\_\_\_

**Лісопатологічна характеристика насадження**

Вид пошкодження насадження (лісова пожежа, буревій, сніголам, обледеніння, відмирання та всихання дерев, захаращеність, об'їдання шкідниками хвої/листя, наявність гусені, масовий літ метеликів, опадання хвої/листя, відлущення кори на стовбурах та інші ознаки, не характерні для нормального стану дерев)

всихання та відмирання дерев, пошкодження корою та типочафою

Ступінь пошкодження, ураження:

Сильне

(поодинокі, слабке, середнє, сильне)

Вид розподілу пошкоджених дерев: поодинокий, груповий.

(поодинокий, груповий, куртинний)

Обсяг ушкодженої деревини на 1 гектарі (окомірно) 45 куб. метрів, у тому числі сухостійної 40 куб. метрів

Ознаки погіршення стану лісових насаджень виявив:

М. М. С. 2  
(посада)

[Підпис]  
(підпис)

Васильович М.Р.  
(ініціали та прізвище)

08 06 2011 року

лісничий  
(лісничий (помічник лісничого))

[Підпис]  
(підпис)

Висоцький М.А.  
(ініціали та прізвище)

09 06 2011 року

Висновок інженера відділу (сектору) охорони і захисту лісу державного лісгосподарського (лісомисливського) підприємства або представника державного спеціалізованого лісозахисного підприємства щодо необхідності здійснення лісозахисних чи інших заходів з поліпшення санітарного стану лісів за результатами огляду санітарного стану лісової ділянки:

Потрібно ескамувати рубки вибіркової на площі 0.5 га

Провідний інженер ОЗЛ

(посада)

09 06 2011 року

[Підпис]  
(підпис)

Бовсунівський В.В.

(ініціали та прізвище)



**ПОВІДОМЛЕННЯ**  
**про появу ознак погіршення санітарного стану лісових насаджень**

**Житомирська область**

**ДП «Лугинський лісгосп»**

Лісництво Літківське урочище \_\_\_\_\_  
квартал № 14 виділ № 7 ділянка № \_\_\_\_\_ площа 1.1 га

**Таксаційна характеристика насадження**

Склад 100% дуб-ясн., вік 58 років, бонітет 1А, середній діаметр 28 см, середня висота 25 м, повнота 0.7, тип лісу С2ВС, рельєф південний, експозиція \_\_\_\_\_, ґрунт дерново-підзолистий, підріст \_\_\_\_\_, підлісок \_\_\_\_\_

**Лісопатологічна характеристика насадження**

Вид пошкодження насадження (лісова пожежа, буревій, сніголам, обледеніння, відмирання та всихання дерев, захаращеність, об'їдання шкідниками хвої/листя, наявність гусені, масовий літ метеликів, опадання хвої/листя, відлущення кори на стовбурах та інші ознаки, не характерні для нормального стану дерев) \_\_\_\_\_

Висихання та відмирання дерев, пошкодження Верхівовими шкідниками

Ступінь пошкодження, ураження: \_\_\_\_\_

Високе

(поодинокі, слабке, середнє, сильне)

Вид розподілу пошкоджених дерев: груповий поодинокий

(поодинокий, груповий, куртинний)

Обсяг ушкодженої деревини на 1 гектарі (окомірно) 70 куб. метрів, у тому числі сухостійної 65 куб. метрів

Ознаки погіршення стану лісових насаджень виявив: \_\_\_\_\_

М. Ісидор  
(посада)

[Підпис]  
(підпис)

Возняков М. П.  
(ініціали та прізвище)

08 06 2021 року

Ісидор  
(лісничий (помічник лісничого))

[Підпис]  
(підпис)

Возняков М. П.  
(ініціали та прізвище)

09 06 2021 року

Висновок інженера відділу (сектору) охорони і захисту лісу державного лісгосподарського (лісомисливського) підприємства або представника державного спеціалізованого лісозахисного підприємства щодо необхідності здійснення лісозахисних чи інших заходів з поліпшення санітарного стану лісів за результатами огляду санітарного стану лісової ділянки: \_\_\_\_\_

Потрібно санітарно рубати безбіжові на площі 1.1 га

Провідний інженер ОЗЛ \_\_\_\_\_

(посада)

[Підпис]  
(підпис)

Бовсунівський В. В.

(ініціали та прізвище)

09 06 2021 року



**ПОВІДОМЛЕННЯ**  
**про появу ознак погіршення санітарного стану лісових насаджень**

**Житомирська область**

**ДП «Лугинський лісгосп»**

Лісництво Літківське урочище \_\_\_\_\_  
квартал № 21 виділ № 14 ділянка № \_\_\_\_\_ площа 1,2 га

**Таксаційна характеристика насадження**

Склад субшифр вік 59 років, бонітет 1А, середній діаметр 50 см, середня висота 24 м, повнота 0,6, тип лісу СЗПДС, рельєф рівнинний, експозиція \_\_\_\_\_, ґрунт дерново-підзолистий, підріст \_\_\_\_\_, підлісок \_\_\_\_\_

**Лісопатологічна характеристика насадження**

Вид пошкодження насадження (лісова пожежа, буревій, сніголам, обледеніння, відмирання та всихання дерев, захаращеність, об'їдання шкідниками хвої/листя, наявність гусені, масовий літ метеликів, опадання хвої/листя, відлущення кори на стовбурах та інші ознаки, не характерні для нормального стану дерев) Всихання та відмирання дерев, пошкодження верхівками

пошкоджено

Ступінь пошкодження, ураження:

Альєс  
(поодинокі, слабке, середнє, сильне)

Вид розподілу пошкоджених дерев: поодинокий, груповий  
(поодинокий, груповий, куртинний)

Обсяг ушкодженої деревини на 1 гектарі (окомірно) 20 куб. метрів, у тому числі сухостійної 65 куб. метрів

Ознаки погіршення стану лісових насаджень виявив:

М. Ніцу одх пдс [підпис] Вованович М.П.  
(посада) (підпис) (ініціали та прізвище)

08 06 2021 року

Містичний [підпис] Висоцький М.А.  
(лісничий (помічник лісничого) (підпис) (ініціали та прізвище)

09 06 2021 року

Висновок інженера відділу (сектору) охорони і захисту лісу державного лісогосподарського (лісомисливського) підприємства або представника державного спеціалізованого лісозахисного підприємства щодо необхідності здійснення лісозахисних чи інших заходів з поліпшення санітарного стану лісів за результатами огляду санітарного стану лісової ділянки:

Потрібно санітарно рубати вибірково на площі 1,2 га

Провідний інженер ОЗЛ

(посада)

09 06 2021 року

[підпис]  
(підпис)

Бовсунівський В.В.

(ініціали та прізвище)



**ПОВІДОМЛЕННЯ**  
**про появу ознак погіршення санітарного стану лісових насаджень**

**Житомирська область**

**ДП «Лугинський лісгосп»**

Лісництво Літківське урочище \_\_\_\_\_  
квартал № 21 виділ № 17 ділянка № \_\_\_\_\_ площа 0.8 га

**Таксаційна характеристика насадження**

Склад 106, вік 59 років, бонітет 1А, середній діаметр 24 см, середня висота 26 м, повнота 0.7, тип лісу С2ГФс, рельєф північний, експозиція \_\_\_\_\_, ґрунт дерново-підзолистий, підріст \_\_\_\_\_, підлісок \_\_\_\_\_

**Лісопатологічна характеристика насадження**

Вид пошкодження насадження (лісова пожежа, буревій, сніголам, обледеніння, відмирання та всихання дерев, захаращеність, об'їдання шкідниками хвої/листя, наявність гусені, масовий літ метеликів, опадання хвої/листя, відлущення кори на стовбурах та інші ознаки, не характерні для нормального стану дерев)

Всихання та відмирання дерев, пошкодження корі від грибів

Ступінь пошкодження, ураження:

Сильне  
(поодинокі, слабке, середнє, сильне)

Вид розподілу пошкоджених дерев: поодинокий, груповий  
(поодинокий, груповий, куртинний)

Обсяг ушкодженої деревини на 1 гектарі (окомірно) 80 куб. метрів, у тому числі сухостійної 70 куб. метрів

Ознаки погіршення стану лісових насаджень виявив:

М. Ніцу обл. № 2 Власович М. П.  
(посада) (підпис) (ініціали та прізвище)  
08 06 2021 року

Лісничий Власович М. А.  
(лісничий (помічник лісничого) (підпис) (ініціали та прізвище)  
09 06 2021 року

Висновок інженера відділу (сектору) охорони і захисту лісу державного лісгосподарського (лісомисливського) підприємства або представника державного спеціалізованого лісозахисного підприємства щодо необхідності здійснення лісозахисних чи інших заходів з поліпшення санітарного стану лісів за результатами огляду санітарного стану лісової ділянки:

Потрібно санітарне рубіння вибіркової насади 0.8 га

Провідний інженер ОЗЛ Б. Бовсунівський В.В.  
(посада) (підпис) (ініціали та прізвище)  
09 06 2021 року



**ПОВІДОМЛЕННЯ**  
**про появу ознак погіршення санітарного стану лісових насаджень**

**Житомирська область**

**ДП «Лугинський лісгосп»**

Лісництво Літківське урочище \_\_\_\_\_  
квартал № 21 виділ № 20 ділянка № \_\_\_\_\_ площа 0,5 га

**Таксаційна характеристика насадження**

Склад 22% ф. А. вік 55 років, бонітет 1А, середній діаметр 28 см, середня висота 24 м, повнота 0,6, тип лісу С2РДС, рельєф рівнинний, експозиція \_\_\_\_\_, ґрунт дерново-підзолистий, підріст \_\_\_\_\_, підлісок \_\_\_\_\_

**Лісопатологічна характеристика насадження**

Вид пошкодження насадження (лісова пожежа, буревій, сніголам, обледеніння, відмирання та всихання дерев, захаращеність, об'їдання шкідниками хвої/листя, наявність гусені, масовий літ метеликів, опадання хвої/листя, відлущення кори на стовбурах та інші ознаки, не характерні для нормального стану дерев)

Всихання та відмирання дерев, пошкодження корів на стовбурах

Ступінь пошкодження, ураження:

Сильне

(поодинокі, слабке, середнє, сильне)

Вид розподілу пошкоджених дерев: поодинокий, груповий

(поодинокий, груповий, куртинний)

Обсяг ушкодженої деревини на 1 гектарі (окомірно) 45 куб. метрів, у тому числі сухостійної 40 куб. метрів

Ознаки погіршення стану лісових насаджень виявив:

М. Пилих б.р. № 2

(посада)

[Підпис]

(підпис)

Власкобук М. П.

(ініціали та прізвище)

08 06 2021 року

Пісаченко

(лісничий (помічник лісничого))

[Підпис]

(підпис)

Власкобук М. П.

(ініціали та прізвище)

09 06 2021 року

Висновок інженера відділу (сектору) охорони і захисту лісу державного лісгосподарського (лісомисливського) підприємства або представника державного спеціалізованого лісозахисного підприємства щодо необхідності здійснення лісозахисних чи інших заходів з поліпшення санітарного стану лісів за результатами огляду санітарного стану лісової ділянки:

Немає ознак санітарної рудни в ділянці на площі 0,5 га

Провідний інженер ОЗЛ

(посада)

[Підпис]

(підпис)

Бовсунівський В.В.

(ініціали та прізвище)

09 06 2021 року



**ПОВІДОМЛЕННЯ**  
**про появу ознак погіршення санітарного стану лісових насаджень**

**Житомирська область**

**ДП «Лугинський лісгосп»**

Лісництво Літківське урочище \_\_\_\_\_  
квартал № 21 виділ № 13 ділянка № \_\_\_\_\_ площа 3.6 га

**Таксаційна характеристика насадження**

Склад Білолиствен, вік 59 років, бонітет 1А, середній діаметр 28 см, середня висота 26 м, повнота 0.2, тип лісу С2ГДС, рельєф хвилястий, експозиція \_\_\_\_\_, ґрунт дерново-підзолистий, підріст \_\_\_\_\_, підлісок \_\_\_\_\_

**Лісопатологічна характеристика насадження**

Вид пошкодження насадження (лісова пожежа, буревій, сніголам, обледеніння, відмирання та всихання дерев, захаращеність, об'їдання шкідниками хвої/листя, наявність гусені, масовий літ метеликів, опадання хвої/листя, відлущення кори на стовбурах та інші ознаки, не характерні для нормального стану дерев)

Висихання та відмирання дерев, пошкодження буревіями окремих.

Ступінь пошкодження, ураження:

Сильне

(поодинокі, слабке, середнє, сильне)

Вид розподілу пошкоджених дерев: поодинокий, груповий

(поодинокий, груповий, куртинний)

Обсяг ушкодженої деревини на 1 гектарі (окомірно) 80 куб. метрів, у тому числі сухостійної 75 куб. метрів

Ознаки погіршення стану лісових насаджень виявив:

М.Кіс обл № 2

(посада)

[Підпис]

(підпис)

Васильчик М.П.

(ініціали та прізвище)

08 06 2021 року

Кіс М.П.

(лісничий (помічник лісничого))

[Підпис]

(підпис)

Васильчик М.П.

(ініціали та прізвище)

09 06 2021 року

Висновок інженера відділу (сектору) охорони і захисту лісу державного лісгосподарського (лісомисливського) підприємства або представника державного спеціалізованого лісозахисного підприємства щодо необхідності здійснення лісозахисних чи інших заходів з поліпшення санітарного стану лісів за результатами огляду санітарного стану лісової ділянки:

Потребує санітарної рубки вибіркової на площі 3,6 га

Провідний інженер ОЗЛ

(посада)

[Підпис]

(підпис)

Бовсунівський В.В.

(ініціали та прізвище)

09 06 2021 року



**ПОВІДОМЛЕННЯ**  
**про появу ознак погіршення санітарного стану лісових насаджень**

**Житомирська область**

**ДП «Лугинський лісгосп»**

Лісництво Літківське урочище \_\_\_\_\_  
квартал № 21 виділ № 34 ділянка № \_\_\_\_\_ площа 0.9 га

**Таксаційна характеристика насадження**

Склад дуб-липа, вік 60 років, бонітет 1А, середній діаметр 28 см, середня висота 25 м, повнота 0.7, тип лісу В2 Фс, рельєф хвилястий, експозиція \_\_\_\_\_, ґрунт дерново-підзолистий, підріст \_\_\_\_\_, підлісок \_\_\_\_\_

**Лісопатологічна характеристика насадження**

Вид пошкодження насадження (лісова пожежа, буревій, сніголам, обледеніння, відмирання та всихання дерев, захаращеність, об'їдання шкідниками хвої/листя, наявність гусені, масовий літ метеликів, опадання хвої/листя, відлущення кори на стовбурах та інші ознаки, не характерні для нормального стану дерев)

Висихання та відмирання дерев, пошкодження  
вершинними короїдами

Ступінь пошкодження, ураження:

сильне

(поодинокі, слабке, середнє, сильне)

Вид розподілу пошкоджених дерев: поодинокий, груповий

(поодинокий, груповий, куртинний)

Обсяг ушкодженої деревини на 1 гектарі (окомірно) 80 куб. метрів, у тому числі сухостійної 70 куб. метрів

Ознаки погіршення стану лісових насаджень виявив:

М. Кіш  
(посада)

[Підпис]  
(підпис)

Васильович М.П.  
(ініціали та прізвище)

08 06 2021 року

Кіш М.П.  
(лісничий (помічник лісничого))

[Підпис]  
(підпис)

Васильович М.П.  
(ініціали та прізвище)

09 06 2021 року

Висновок інженера відділу (сектору) охорони і захисту лісу державного лісгосподарського (лісомисливського) підприємства або представника державного спеціалізованого лісозахисного підприємства щодо необхідності здійснення лісозахисних чи інших заходів з поліпшення санітарного стану лісів за результатами огляду санітарного стану лісової ділянки:

Потребує санітарної рубки вибіркової на площі 0.9 га

Провідний інженер ОЗЛ

(посада)

[Підпис]  
(підпис)

Бовсунівський В.В.

(ініціали та прізвище)

09 06 2021 року



**ПОВІДОМЛЕННЯ**  
**про появу ознак погіршення санітарного стану лісових насаджень**

**Житомирська область**

**ДП «Лугинський лісгосп»**

Лісництво Літківське урочище \_\_\_\_\_  
квартал № 21 виділ № 45 ділянка № \_\_\_\_\_ площа 1.8 га

**Таксаційна характеристика насадження**

Склад Бел+Віс+Д, вік 60 років, бонітет 1А, середній діаметр 26 см, середня висота 25 м, повнота 0.7, тип лісу Б2 Дс, рельєф рівнинний, експозиція \_\_\_\_\_, ґрунт дерново-підзолистий, підріст \_\_\_\_\_, підлісок \_\_\_\_\_

**Лісопатологічна характеристика насадження**

Вид пошкодження насадження (лісова пожежа, буревій, сніголам, обледеніння, відмирання та всихання дерев, захаращеність, об'їдання шкідниками хвої/листя, наявність гусені, масовий літ метеликів, опадання хвої/листя, відлущення кори на стовбурах та інші ознаки, не характерні для нормального стану дерев) Висихання та відмирання дерев, пошкодження Вербашицею корідоном

Ступінь пошкодження, ураження:

Сильне

(поодинокі, слабке, середнє, сильне)

Вид розподілу пошкоджених дерев:

поодинокий, груповий

(поодинокий, груповий, куртинний)

Обсяг ушкодженої деревини на 1 гектарі (окомірно) 85 куб. метрів, у тому числі сухостійної 80 куб. метрів

Ознаки погіршення стану лісових насаджень виявив:

М. Кіш обр № 2

(посада)

[підпис]

(підпис)

Воянович М. П.

(ініціали та прізвище)

08 06 2021 року

Міщенко

(лісничий (помічник лісничого))

[підпис]

(підпис)

Висоцький М. А.

(ініціали та прізвище)

09 06 2021 року

Висновок інженера відділу (сектору) охорони і захисту лісу державного лісгосподарського (лісомисливського) підприємства або представника державного спеціалізованого лісозахисного підприємства щодо необхідності здійснення лісозахисних чи інших заходів з поліпшення санітарного стану лісів за результатами огляду санітарного стану лісової ділянки:

Потребує санітарної рубки вибіркової на площі 2.8 га

Провідний інженер ОЗЛ

(посада)

[підпис]

(підпис)

Бовсунівський В.В.

(ініціали та прізвище)

09 06 2021 року



**ПОВІДОМЛЕННЯ**  
**про появу ознак погіршення санітарного стану лісових насаджень**

**Житомирська область**

**ДП «Лугинський лісгосп»**

Лісництво Літківське урочище \_\_\_\_\_  
квартал № 22 виділ № 9 ділянка № \_\_\_\_\_ площа 1.2 га

**Таксаційна характеристика насадження**

Склад хв.ли.б.ос вік 60 років, бонітет 1б, середній діаметр 30 см, середня висота 27 м, повнота 0.7, тип лісу сзрлс, рельєф рівнинний, експозиція \_\_\_\_\_, ґрунт дерново-підзолистий, підріст \_\_\_\_\_, підлісок \_\_\_\_\_

**Лісопатологічна характеристика насадження**

Вид пошкодження насадження (лісова пожежа, буревій, сніголам, обледеніння, відмирання та всихання дерев, захаращеність, об'їдання шкідниками хвої/листя, наявність гусені, масовий літ метеликів, опадання хвої/листя, відлущення кори на стовбурах та інші ознаки, не характерні для нормального стану дерев)

всихання та відмирання дерев, пошкодження відтінюваних короїдами

Ступінь пошкодження, ураження:

сильне

(поодинокі, слабке, середнє, сильне)

Вид розподілу пошкоджених дерев:

поодинокі, групові

(поодинокий, груповий, куртинний)

Обсяг ушкодженої деревини на 1 гектарі (окомірно) 65 куб. метрів, у тому числі сухостійної 60 куб. метрів

Ознаки погіршення стану лісових насаджень виявив:

п. лісн. об. № 2

(посада)

08 06 2021 року



(підпис)


Василюк М. П.

(ініціали та прізвище)

лісничий

(лісничий (помічник лісничого))

09 06 2021 року



(підпис)

Висоцький М. А.

(ініціали та прізвище)


Висновок інженера відділу (сектору) охорони і захисту лісу державного лісгосподарського (лісомисливського) підприємства або представника державного спеціалізованого лісозахисного підприємства щодо необхідності здійснення лісозахисних чи інших заходів з поліпшення санітарного стану лісів за результатами огляду санітарного стану лісової ділянки:

Потрібно ескамувати куліни висхідної на масу 1.2 га

Провідний інженер ОЗЛ

(посада)

09 06 2021 року



(підпис)

Бовсунівський В.В.

(ініціали та прізвище)



**ПОВІДОМЛЕННЯ**  
**про появу ознак погіршення санітарного стану лісових насаджень**

**Житомирська область**

**ДП «Лугинський лісгосп»**

Лісництво Літківське урочище \_\_\_\_\_  
квартал № 22 виділ № 10 ділянка № \_\_\_\_\_ площа 1.1 га

**Таксаційна характеристика насадження**

Склад Білобереза вік 61 років, бонітет 1А, середній діаметр 32 см, середня висота 25 м, повнота 0.6, тип лісу С3/ДС, рельєф рівнинний, експозиція \_\_\_\_\_, ґрунт дерново-підзолистий, підріст \_\_\_\_\_, підлісок \_\_\_\_\_

**Лісопатологічна характеристика насадження**

Вид пошкодження насадження (лісова пожежа, буревій, сніголам, обледеніння, відмирання та всихання дерев, захаращеність, об'їдання шкідниками хвої/листя, наявність гусені, масовий літ метеликів, опадання хвої/листя, відлущення кори на стовбурах та інші ознаки, не характерні для нормального стану дерев) Всихання та відмирання дерев, пошкодження корінням

Ступінь пошкодження, ураження: Сильне

(поодинокі, слабке, середнє, сильне)

Вид розподілу пошкоджених дерев: поодинокий, груповий

(поодинокий, груповий, куртинний)

Обсяг ушкодженої деревини на 1 гектарі (окомірно) 30 куб. метрів, у тому числі сухостійної 25 куб. метрів

Ознаки погіршення стану лісових насаджень виявив:

М. Ніч 08.06.2021  
(посада)

[Підпис]  
(підпис)

Васякович М. П.  
(ініціали та прізвище)

08 06 2021 року

Міщенко  
(лісничий (помічник лісничого))

[Підпис]  
(підпис)

Васякович М. П.  
(ініціали та прізвище)

09 06 2021 року

Висновок інженера відділу (сектору) охорони і захисту лісу державного лісгосподарського (лісомисливського) підприємства або представника державного спеціалізованого лісозахисного підприємства щодо необхідності здійснення лісозахисних чи інших заходів з поліпшення санітарного стану лісів за результатами огляду санітарного стану лісової ділянки:

Потрібно санітарно рубити вибірково по площі 1.1 га

Провідний інженер ОЗЛ

(посада)

09 06 2021 року

[Підпис]  
(підпис)

Бовсунівський В.В.

(ініціали та прізвище)



**ПОВІДОМЛЕННЯ**  
**про появу ознак погіршення санітарного стану лісових насаджень**

**Житомирська область**

**ДП «Лугинський лісгосп»**

Лісництво Літківське урочище \_\_\_\_\_  
квартал № 22 виділ № 26 ділянка № \_\_\_\_\_ площа 0.9 га

**Таксаційна характеристика насадження**

Склад Біла береза, вік 60 років, бонітет ІА, середній діаметр 26 см, середня висота 24 м, повнота 0.6, тип лісу С3П0С, рельєф рівнинний, експозиція \_\_\_\_\_, ґрунт дерново-підзолистий, підріст \_\_\_\_\_, підлісок \_\_\_\_\_

**Лісопатологічна характеристика насадження**

Вид пошкодження насадження (лісова пожежа, буревій, сніголам, обледеніння, відмирання та всихання дерев, захаращеність, об'їдання шкідниками хвої/листя, наявність гусені, масовий літ метеликів, опадання хвої/листя, відлущення кори на стовбурах та інші ознаки, не характерні для нормального стану дерев)

Висихання та відмирання дерев, пошкодження корогором

Ступінь пошкодження, ураження:

Сильне

(поодинокі, слабке, середнє, сильне)

Вид розподілу пошкоджених дерев: поодинокі, групові

(поодинокі, групові, куртинні)

Обсяг ушкодженої деревини на 1 гектарі (окомірно) 50 куб. метрів, у тому числі сухостійної 45 куб. метрів

Ознаки погіршення стану лісових насаджень виявив:

М. Ісак ОВК №2

(посада)

[Підпис]

(підпис)

Васильович М. П.

(ініціали та прізвище)

08 06 2021 року

Пісичук

(лісничий (помічник лісничого))

[Підпис]

(підпис)

Височинський М. А.

(ініціали та прізвище)

09 06 2021 року

Висновок інженера відділу (сектору) охорони і захисту лісу державного лісгосподарського (лісомисливського) підприємства або представника державного спеціалізованого лісозахисного підприємства щодо необхідності здійснення лісозахисних чи інших заходів з поліпшення санітарного стану лісів за результатами огляду санітарного стану лісової ділянки:

Потрібно санітарне рубіння вибіркової на площі 9 га

Провідний інженер ОЗЛ

(посада)

[Підпис]

(підпис)

Бовсунівський В.В.

(ініціали та прізвище)

09 06 2021 року



**ПОВІДОМЛЕННЯ**  
**про появу ознак погіршення санітарного стану лісових насаджень**

**Житомирська область**

**ДП «Лугинський лісгосп»**

Лісництво Літківське урочище \_\_\_\_\_  
квартал № 22 виділ № 27 ділянка № \_\_\_\_\_ площа 0,4 га

**Таксаційна характеристика насадження**

Склад 80% дуб, 20% береза вік 76 років, бонітет 1А, середній діаметр 30 см, середня висота 27 м, повнота 0,6, тип лісу СЗРДС, рельєф рівнинний, експозиція \_\_\_\_\_, ґрунт дерново-підзолистий, підріст \_\_\_\_\_, підлісок \_\_\_\_\_

**Лісопатологічна характеристика насадження**

Вид пошкодження насадження (лісова пожежа, буревій, сніголам, обледеніння, відмирання та всихання дерев, захаращеність, об'їдання шкідниками хвої/листя, наявність гусені, масовий літ метеликів, опадання хвої/листя, відлущення кори на стовбурах та інші ознаки, не характерні для нормального стану дерев) Всипаючих та відмирання дерев, пошкодження Вертівниковим короїдом

Ступінь пошкодження, ураження:

Сильне  
(поодинокі, слабке, середнє, сильне)

Вид розподілу пошкоджених дерев: поодинокий, груповий  
(поодинокий, груповий, куртинний)

Обсяг ушкодженої деревини на 1 гектарі (окомірно) 60 куб. метрів, у тому числі сухостійної 55 куб. метрів

Ознаки погіршення стану лісових насаджень виявив:

М. Ніцу обх №2 [Підпис] Васильович М.Р.  
(посада) (підпис) (ініціали та прізвище)

0,8 06 2021 року

лісничий [Підпис] Висоцький М.А.  
(лісничий (помічник лісничого) (підпис) (ініціали та прізвище)

09 06 2021 року

Висновок інженера відділу (сектору) охорони і захисту лісу державного лісгосподарського (лісомисливського) підприємства або представника державного спеціалізованого лісозахисного підприємства щодо необхідності здійснення лісозахисних чи інших заходів з поліпшення санітарного стану лісів за результатами огляду санітарного стану лісової ділянки:

Потребує санітарного рубки вибіркової на площі 0,4 га

Провідний інженер ОЗЛ

(посада)

09 06 2021 року

[Підпис]  
(підпис)

Бовсунівський В.В.

(ініціали та прізвище)



**ПОВІДОМЛЕННЯ**  
**про появу ознак погіршення санітарного стану лісових насаджень**

**Житомирська область**

**ДП «Лугинський лісгосп»**

Лісництво Літківське урочище \_\_\_\_\_  
квартал № 23 виділ № 3 ділянка № \_\_\_\_\_ площа 2,8 га

**Таксаційна характеристика насадження**

Склад Беліш, вік 69 років, бонітет 1А, середній діаметр 32 см, середня висота 28 м, повнота 0,6, тип лісу С2 РРС, рельєф хвилястий, експозиція \_\_\_\_\_, ґрунт дерново-підзолистий, підріст \_\_\_\_\_, підлісок \_\_\_\_\_

**Лісопатологічна характеристика насадження**

Вид пошкодження насадження (лісова пожежа, буревій, сніголам, сблєденіння, відмирання та всихання дерев, захаращеність, об'їдання шкідниками хвої/листя, наявність гусені, масовий літ метеликів, опадання хвої/листя, відлущення кори на стовбурах та інші ознаки, не характерні для нормального стану дерев)

Всихання та відмирання дерев, пошкодження Верхівковими короїдами

Ступінь пошкодження, ураження:

Сильне

(поодинокі, слабке, середнє, сильне)

Вид розподілу пошкоджених дерев:

поодинокий, груповий

(поодинокий, груповий, куртинний)

Обсяг ушкодженої деревини на 1 гектарі (окомірно) 45 куб. метрів, у тому числі сухостійної 40 куб. метрів

Ознаки погіршення стану лісових насаджень виявив:

М. Кіц

(посада)

[підпис]

(підпис)

Горюхо М. О

(ініціали та прізвище)

08 06 2021 року

Кісичий

(лісничий (помічник лісничого))

[підпис]

(підпис)

Висоцький М. А

(ініціали та прізвище)

09 06 2021 року

Висновок інженера відділу (сектору) охорони і захисту лісу державного лісгосподарського (лісомисливського) підприємства або представника державного спеціалізованого лісозахисного підприємства щодо необхідності здійснення лісозахисних чи інших заходів з поліпшення санітарного стану лісів за результатами огляду санітарного стану лісової ділянки:

Необхідно санітарної рубки вибіркової на площі 2,8 га

Провідний інженер ОЗЛ

(посада)

[підпис]

(підпис)

Бовсунівський В. В.

(ініціали та прізвище)

09 06 2021 року



**ПОВІДОМЛЕННЯ**  
**про появу ознак погіршення санітарного стану лісових насаджень**

**Житомирська область**

**ДП «Лугинський лісгосп»**

Лісництво Літківське урочище \_\_\_\_\_  
квартал № 26 виділ № 12 ділянка № \_\_\_\_\_ площа 16 га

**Таксаційна характеристика насадження**

Склад 2034, вік 81 років, бонітет 1, середній діаметр 30 см, середня висота 26 м, повнота 0,6, тип лісу С210С, рельєф рівнинний, експозиція \_\_\_\_\_, ґрунт дерново-підзолистий, підріст \_\_\_\_\_, підлісок \_\_\_\_\_

**Лісопатологічна характеристика насадження**

Вид пошкодження насадження (лісова пожежа, буревій, сніголам, обледеніння, відмирання та всихання дерев, захаращеність, об'їдання шкідниками хвої/листя, наявність гусені, масовий літ метеликів, опадання хвої/листя, відлущення кори на стовбурах та інші ознаки, не характерні для нормального стану дерев)

Висихання та відмирання дерев, пошкодження Верхівками хвої/листя

Ступінь пошкодження, ураження:

Середня

(поодинокі, слабке, середнє, сильне)

Вид розподілу пошкоджених дерев: поодинокий, груповий

(поодинокий, груповий, куртинний)

Обсяг ушкодженої деревини на 1 гектарі (окомірно) 30 куб. метрів, у тому числі сухостійної 25 куб. метрів

Ознаки погіршення стану лісових насаджень виявив:

М. Кіс  
(посада)

[підпис]  
(підпис)

Горієнко М. О.  
(ініціали та прізвище)

08 06 20 року

Мешиний  
(лісничий (помічник лісничого))

[підпис]  
(підпис)

Висоцький М. А.  
(ініціали та прізвище)

09 06 20 року

Висновок інженера відділу (сектору) охорони і захисту лісу державного лісгосподарського (лісомисливського) підприємства або представника державного спеціалізованого лісозахисного підприємства щодо необхідності здійснення лісозахисних чи інших заходів з поліпшення санітарного стану лісів за результатами огляду санітарного стану лісової ділянки:

Потрібно санітарне рубки вибіркової на площі 1,6 га

Провідний інженер ОЗЛ

(посада)

09 06 20 року

[підпис]  
(підпис)

Бовсунівський В. В.

(ініціали та прізвище)



**ПОВІДОМЛЕННЯ**  
**про появу ознак погіршення санітарного стану лісових насаджень**

**Житомирська область**

**ДП «Лугинський лісгосп»**

Лісництво Літківське урочище \_\_\_\_\_  
квартал № 18 виділ № 5 ділянка № \_\_\_\_\_ площа 0.9 га

**Таксаційна характеристика насадження**

Склад береза, вік 81 років, бонітет 1, середній діаметр 36 см, середня висота 23 м, повнота 0.6, тип лісу С2/ФС, рельєф рівнинний, експозиція \_\_\_\_\_, ґрунт дерново-підзолистий, підріст \_\_\_\_\_, підлісок \_\_\_\_\_

**Лісопатологічна характеристика насадження**

Вид пошкодження насадження (лісова пожежа, буревій, сніголам, обледеніння, відмирання та всихання дерев, захаращеність, об'їдання шкідниками хвої/листя, наявність гусені, масовий літ метеликів, опадання хвої/листя, відлущення кори на стовбурах та інші ознаки, не характерні для нормального стану дерев)

всихання та відмирання дерев, пошкодження березово-листяного паростку

Ступінь пошкодження, ураження:

середнє

(поодинокі, слабке, середнє, сильне)

Вид розподілу пошкоджених дерев:

поодинокі групові

(поодинокі, групові, куртинні)

Обсяг ушкодженої деревини на 1 гектарі (оцімірно) 30 куб. метрів, у тому числі сухостійної 30 куб. метрів

Ознаки погіршення стану лісових насаджень виявив:

М. Кісєв

(посада)

[підпис]

(підпис)

Бондарчук В.А.

(ініціали та прізвище)

08 06 2021 року

Міхейчук

(лісничий (помічник лісничого))

[підпис]

(підпис)

Васильчук М.А.

(ініціали та прізвище)

08 06 2021 року

Висновок інженера відділу (сектору) охорони і захисту лісу державного лісгосподарського (лісомисливського) підприємства або представника державного спеціалізованого лісозахисного підприємства щодо необхідності здійснення лісозахисних чи інших заходів з поліпшення санітарного стану лісів за результатами огляду санітарного стану лісової ділянки:

Потрібно здійснити рубку вибіркової на площі 0.9 га

Провідний інженер ОЗЛ

(посада)

[підпис]

(підпис)

Бовсунівський В.В.

(ініціали та прізвище)

08 06 2021 року



**ПОВІДОМЛЕННЯ**  
**про появу ознак погіршення санітарного стану лісових насаджень**

**Житомирська область**

**ДП «Лугинський лісгосп»**

Лісництво Літківське урочище \_\_\_\_\_  
квартал № 44 виділ № 13 ділянка № 2 площа 2.0 га

**Таксаційна характеристика насадження**

Склад Білобереза вік 110 років, бонітет 2, середній діаметр 44 см, середня висота 27 м, повнота 0.6, тип лісу С2ГДС, рельєф хвилястий, експозиція \_\_\_\_\_, ґрунт дерново-підзолистий, підріст \_\_\_\_\_, підлісок \_\_\_\_\_

**Лісопатологічна характеристика насадження**

Вид пошкодження насадження (лісова пожежа, буревій, сніголам, обледеніння, відмирання та всихання дерев, захаращеність, об'їдання шкідниками хвої/листя, наявність гусені, масовий літ метеликів, опадання хвої/листя, відлущення кори на стовбурах та інші ознаки, не характерні для нормального стану дерев)

Висихання та відмирання дерев, пошкодження верхівками корою

Ступінь пошкодження, ураження:

Середнє

(поодинокі, слабке, середнє, сильне)

Вид розподілу пошкоджених дерев: поодинокі, групові

(поодинокі, групові, куртинні)

Обсяг ушкодженої деревини на 1 гектарі (окомірно) 30 куб. метрів, у тому числі сухостійної 30 куб. метрів

Ознаки погіршення стану лісових насаджень виявив:

М. Мис ОЗЛ № 3

(посада)

[Підпис]

(підпис)

Бордієнко М. В.

(ініціали та прізвище)

08 06 2021 року

Мис М. В.

(лісничий (помічник лісничого))

[Підпис]

(підпис)

Висоцький М. В.

(ініціали та прізвище)

08 06 2021 року

Висновок інженера відділу (сектору) охорони і захисту лісу державного лісгосподарського (лісомисливського) підприємства або представника державного спеціалізованого лісозахисного підприємства щодо необхідності здійснення лісозахисних чи інших заходів з поліпшення санітарного стану лісів за результатами огляду санітарного стану лісової ділянки:

Потрібне санітарне рубіння вибіркової на площі 2.0 га

Провідний інженер ОЗЛ

(посада)

[Підпис]

(підпис)

Бовсунівський В. В.

(ініціали та прізвище)

09 06 2021 року



**ПОВІДОМЛЕННЯ**  
**про появу ознак погіршення санітарного стану лісових насаджень**

**Житомирська область**

**ДП «Лугинський лісгосп»**

Лісництво Літківське урочище \_\_\_\_\_  
квартал № 44 виділ № 20 ділянка № \_\_\_\_\_ площа 6,8 га

**Таксаційна характеристика насадження**

Склад 39% дуб, 61% береза вік 55 років, бонітет 1А, середній діаметр 28 см, середня висота 23 м, повнота 0,8, тип лісу С210С, рельєф рівнинний, експозиція \_\_\_\_\_, ґрунт дерново-підзолистий, підріст \_\_\_\_\_, підлісок \_\_\_\_\_

**Лісопатологічна характеристика насадження**

Вид пошкодження насадження (лісова пожежа, буревій, сніголам, обледеніння, відмирання та всихання дерев, захаращеність, об'їдання шкідниками хвої/листя, наявність гусені, масовий літ метеликів, опадання хвої/листя, відлущення кори на стовбурах та інші ознаки, не характерні для нормального стану дерев)

Всихання та відмирання дерев, пошкодження корою та паразитами

Ступінь пошкодження, ураження:

Сильне

(поодинокі, слабке, середнє, сильне)

Вид розподілу пошкоджених дерев: поодинокі, групові

(поодинокий, груповий, куртинний)

Обсяг ушкодженої деревини на 1 гектарі (окомірно) 60 куб. метрів, у тому числі сухостійної 55 куб. метрів

Ознаки погіршення стану лісових насаджень виявив:

М. Ніс БХ №3

(посада)

[Підпис]

(підпис)

Гордієнко М. 90

(ініціали та прізвище)

08 06 2021 року

Нісничий

(лісничий (помічник лісничого))

[Підпис]

(підпис)

Висоцький М. А.

(ініціали та прізвище)

09 06 2021 року

Висновок інженера відділу (сектору) охорони і захисту лісу державного лісгосподарського (лісомисливського) підприємства або представника державного спеціалізованого лісозахисного підприємства щодо необхідності здійснення лісозахисних чи інших заходів з поліпшення санітарного стану лісів за результатами огляду санітарного стану лісової ділянки:

Потребує санітарної рубки вибіркової на площі 6,8 га

Провідний інженер ОЗЛ

(посада)

[Підпис]

(підпис)

Бовсунівський В.В.

(ініціали та прізвище)

09 06 2021 року



**ПОВІДОМЛЕННЯ**  
**про появу ознак погіршення санітарного стану лісових насаджень**

**Житомирська область**

**ДП «Лугинський лісгосп»**

Лісництво Літківське урочище \_\_\_\_\_  
квартал № 45 виділ № 27 ділянка № \_\_\_\_\_ площа 3.0 га

**Таксаційна характеристика насадження**

Склад 8б/1б, вік 66 років, бонітет 1А, середній діаметр 28 см, середня висота 16 м, повнота 0.7, тип лісу С3/РДС, рельєф рівнинний, експозиція \_\_\_\_\_, ґрунт дерново-підзолистий, підріст \_\_\_\_\_, підлісок \_\_\_\_\_

**Лісопатологічна характеристика насадження**

Вид пошкодження насадження (лісова пожежа, буревій, сніголам, обледеніння, відмирання та всихання дерев, захаращеність, об'їдання шкідниками хвої/листя, наявність гусені, масовий літ метеликів, опадання хвої/листя, відлущення кори на стовбурах та інші ознаки, не характерні для нормального стану дерев)

Всихання та відмирання дерев, пошкодження верхівками корою

Ступінь пошкодження, ураження:

середнє

(поодинокі, слабке, середнє, сильне)

Вид розподілу пошкоджених дерев: поодинокий, груповий

(поодинокий, груповий, куртинний)

Обсяг ушкодженої деревини на 1 гектарі (окомірно) 25 куб. метрів, у тому числі сухостійної 25 куб. метрів

Ознаки погіршення стану лісових насаджень виявив:

М. Ісц № 3

(посада)

[підпис]

(підпис)

Горбенко М. О.

(ініціали та прізвище)

08 06 2021 року

Мешиний

(лісничий (помічник лісничого))

[підпис]

(підпис)

Висоцький М. А.

(ініціали та прізвище)

09 06 2021 року

Висновок інженера відділу (сектору) охорони і захисту лісу державного лісгосподарського (лісомисливського) підприємства або представника державного спеціалізованого лісозахисного підприємства щодо необхідності здійснення лісозахисних чи інших заходів з поліпшення санітарного стану лісів за результатами огляду санітарного стану лісової ділянки:

Потрібно санітарно рубити відірвовану площу 3.0 га

Провідний інженер ОЗЛ

(посада)

09 06 2021 року

[підпис]

(підпис)

Бовсунівський В. В.

(ініціали та прізвище)



**ПОВІДОМЛЕННЯ  
про появу ознак погіршення санітарного стану лісових насаджень**

**Житомирська область**

**ДП «Лугинський лісгосп»**

Лісництво Літківське урочище \_\_\_\_\_  
квартал № 49 виділ № 35 ділянка № \_\_\_\_\_ площа 5,1 га

**Таксаційна характеристика насадження**

Склад Б. 2 б. 2 б. 2 б. вік 81 років, бонітет 1, середній діаметр 32 см, середня висота 27 м, повнота 0,6, тип лісу С3/ВС, рельєф рівнинний, експозиція \_\_\_\_\_, ґрунт дерново-підзолистий, підріст \_\_\_\_\_, підлісок \_\_\_\_\_

**Лісопатологічна характеристика насадження**

Вид пошкодження насадження (лісова пожежа, буревій, сніголам, обледеніння, відмирання та всихання дерев, захаращеність, об'їдання шкідниками хвої/листя, наявність гусені, масовий літ метеликів, опадання хвої/листя, відлущення кори на стовбурах та інші ознаки, не характерні для нормального стану дерев)

Всихання та відмирання дерев.

Ступінь пошкодження, ураження:

Середнє

(поодинокі, слабке, середнє, сильне)

Вид розподілу пошкоджених дерев: поодинокий, груповий

(поодинокий, груповий, куртинний)

Обсяг ушкодженої деревини на 1 гектарі (окомірно) 25 куб. метрів, у тому числі сухостійної 25 куб. метрів

Ознаки погіршення стану лісових насаджень виявив:

М. Ніс Б.Х. № 5

(посада)

(підпис)

Бондарчук В.А.

(ініціали та прізвище)

08 06 2021 року

Нісничий

(лісничий (помічник лісничого))

(підпис)

Висоцький М.А.

(ініціали та прізвище)

09 06 2021 року

Висновок інженера відділу (сектору) охорони і захисту лісу державного лісгосподарського (лісомисливського) підприємства або представника державного спеціалізованого лісозахисного підприємства щодо необхідності здійснення лісозахисних чи інших заходів з поліпшення санітарного стану лісів за результатами огляду санітарного стану лісової ділянки:

Потребує санітарної рубки вибіркової 1-ї класу 5,1 га

Провідний інженер ОЗЛ

(посада)

(підпис)

Бовсунівський В.В.

(ініціали та прізвище)

09 06 2021 року



**ПОВІДОМЛЕННЯ**  
**про появу ознак погіршення санітарного стану лісових насаджень**

**Житомирська область**

**ДП «Лугинський лісгосп»**

Лісництво Літківське урочище \_\_\_\_\_  
квартал № 49 виділ № 36 ділянка № \_\_\_\_\_ площа 4,3 га

**Таксаційна характеристика насадження**

Склад листяна вік 81 років, бонітет 1, середній діаметр 32 см, середня висота 27 м, повнота 0,6, тип лісу С3 Г Д С, рельєф хвилястий, експозиція \_\_\_\_\_, ґрунт дерново-підзолистий, підріст \_\_\_\_\_, підлісок \_\_\_\_\_

**Лісопатологічна характеристика насадження**

Вид пошкодження насадження (лісова пожежа, буревій, сніголам, обледеніння, відмирання та всихання дерев, захаращеність, об'їдання шкідниками хвої/листя, наявність гусені, масовий літ метеликів, опадання хвої/листя, відлущення кори на стовбурах та інші ознаки, не характерні для нормального стану дерев)

Всихання та відмирання дерев.

Ступінь пошкодження, ураження:

Середнє

(поодинокі, слабке, середнє, сильне)

Вид розподілу пошкоджених дерев:

поодинокі, групові

(поодинокі, групові, куртинні)

Обсяг ушкодженої деревини на 1 гектарі (окомірно) 30 куб. метрів, у тому числі сухостійної 30 куб. метрів

Ознаки погіршення стану лісових насаджень виявив:

М. Кіт 08.06.2021

(посада)

(підпис)

Бовсунівський В.В.  
(ініціали та прізвище)

08 06 2021 року

лісничий

(лісничий (помічник лісничого))

(підпис)

Висоцький М.А.  
(ініціали та прізвище)

08 06 2021 року

Висновок інженера відділу (сектору) охорони і захисту лісу державного лісгосподарського (лісомисливського) підприємства або представника державного спеціалізованого лісозахисного підприємства щодо необхідності здійснення лісозахисних чи інших заходів з поліпшення санітарного стану лісів за результатами огляду санітарного стану лісової ділянки:

Потрібно здійснити рубку вибіркової на площі 4,3 га

Провідний інженер ОЗЛ

(посада)

(підпис)

Бовсунівський В.В.

(ініціали та прізвище)

08 06 2021 року



**ПОВІДОМЛЕННЯ**  
**про появу ознак погіршення санітарного стану лісових насаджень**

**Житомирська область**

**ДП «Лугинський лісгосп»**

Лісництво Літківське урочище \_\_\_\_\_  
квартал № 72 виділ № 1 ділянка № \_\_\_\_\_ площа 1.8 га

**Таксаційна характеристика насадження**

Склад 106 Фр + Бк вік 81 років, бонітет 1, середній діаметр 32 см, середня висота 17 м, повнота 0.6, тип лісу ВзФС, рельєф рівнинний, експозиція \_\_\_\_\_, ґрунт дерново-підзолистий, підріст \_\_\_\_\_, підлісок \_\_\_\_\_

**Лісопатологічна характеристика насадження**

Вид пошкодження насадження (лісова пожежа, буревій, сніголам, обледеніння, відмирання та всихання дерев, захаращеність, об'їдання шкідниками хвої/листя, наявність гусені, масовий літ метеликів, опадання хвої/листя, відлущення кори на стовбурах та інші ознаки, не характерні для нормального стану дерев) Всихання та відмирання дерев, посилюючись верхівками корінням

Ступінь пошкодження, ураження:

Сильне

(поодинокі, слабке, середнє, сильне)

Вид розподілу пошкоджених дерев: поодинокий, груповий

(поодинокий, груповий, куртинний)

Обсяг ушкодженої деревини на 1 гектарі (окомірно) 55 куб. метрів, у тому числі сухостійної 50 куб. метрів

Ознаки погіршення стану лісових насаджень виявив:

М. Кіцу  
(посада)

Б. С.  
(підпис)

Гордієнко М. Ф.  
(ініціали та прізвище)

08 06 2021 року

Мішчак

(лісничий (помічник лісничого))

[Підпис]

(підпис)

Висоцький М. А.

(ініціали та прізвище)

09 06 2021 року

Висновок інженера відділу (сектору) охорони і захисту лісу державного лісгосподарського (лісомисливського) підприємства або представника державного спеціалізованого лісозахисного підприємства щодо необхідності здійснення лісозахисних чи інших заходів з поліпшення санітарного стану лісів за результатами огляду санітарного стану лісової ділянки:

Потребує санітарної рубки вибіркової на площі 1.8 га

Провідний інженер ОЗЛ

(посада)

09 06 2021 року

[Підпис]

(підпис)

Бовсунівський В.В.

(ініціали та прізвище)



**ПОВІДОМЛЕННЯ**  
**про появу ознак погіршення санітарного стану лісових насаджень**

**Житомирська область**

**ДП «Лугинський лісгосп»**

Лісництво Літківське урочище \_\_\_\_\_  
квартал № 72 виділ № 4 ділянка № \_\_\_\_\_ площа 0.7 га

**Таксаційна характеристика насадження**

Склад Білоківський вік 65 років, бонітет 1А, середній діаметр 3.6 см, середня висота 25 м, повнота 0.5, тип лісу В2Вс, рельєф хвилястий, експозиція \_\_\_\_\_, ґрунт дерново-підзолистий, підріст \_\_\_\_\_ підлісок \_\_\_\_\_

**Лісопатологічна характеристика насадження**

Вид пошкодження насадження (лісова пожежа, буревій, сніголам, обледеніння, відмирання та всихання дерев, захаращеність, об'їдання шкідниками хвої/листя, наявність гусені, масовий літ метеликів, опадання хвої/листя, відлущення кори на стовбурах та інші ознаки, не характерні для нормального стану дерев)

Висихання та відмирання дерев, пошкодження Вертівнових короїдів

Ступінь пошкодження, ураження:

Середнє

(поодинокі, слабке, середнє, сильне)

Вид розподілу пошкоджених дерев:

поодинокий, груповий

(поодинокий, груповий, куртинний)

Обсяг ушкодженої деревини на 1 гектарі (окомірно) 30 куб. метрів, у тому числі сухостійної 25 куб. метрів

Ознаки погіршення стану лісових насаджень виявив:

М. Ів. Сухов'яз  
(посада)

[Підпис]  
(підпис)

Борисенко М. Ю  
(ініціали та прізвище)

08 06 2021 року

лісничий

(лісничий (помічник лісничого))

(підпис)

Висоцький М. А

(ініціали та прізвище)

09 06 2021 року

Висновок інженера відділу (сектору) охорони і захисту лісу державного лісгосподарського (лісомисливського) підприємства або представника державного спеціалізованого лісозахисного підприємства щодо необхідності здійснення лісозахисних чи інших заходів з поліпшення санітарного стану лісів за результатами огляду санітарного стану лісової ділянки:

Потребує санітарної рубки відбрашування на площі 0.7 га

Провідний інженер ОЗЛ

(посада)

[Підпис]

(підпис)

Бовсунівський В. В.

(ініціали та прізвище)

09 06 2021 року



**ПОВІДОМЛЕННЯ**  
**про появу ознак погіршення санітарного стану лісових насаджень**

**Житомирська область**

**ДП «Лугинський лісгосп»**

Лісництво Літківське урочище \_\_\_\_\_  
квартал № 76 виділ № 31 ділянка № \_\_\_\_\_ площа 1.0 га

**Таксаційна характеристика насадження**

Склад Білії вік 86 років, бонітет 1, середній діаметр 30 см, середня висота 26 м, повнота 0.5, тип лісу Білії, рельєф хвилястий, експозиція \_\_\_\_\_, ґрунт дерново-підзолистий, підріст \_\_\_\_\_, підлісок \_\_\_\_\_

**Лісопатологічна характеристика насадження**

Вид пошкодження насадження (лісова пожежа, буревій, сніголам, обледеніння, відмирання та всихання дерев, захаращеність, об'їдання шкідниками хвої/листя, наявність гусені, масовий літ метеликів, опадання хвої/листя, відлущення кори на стовбурах та інші ознаки, не характерні для нормального стану дерев) Всихання та відмирання дерев, пошкодження Верхівковими хворобами

Ступінь пошкодження, ураження:

Сильне

(поодинокі, слабке, середнє, сильне)

Вид розподілу пошкоджених дерев: поодинокий, груповий

(поодинокий, груповий, куртинний)

Обсяг ушкодженої деревини на 1 гектарі (окомірно) 30 куб. метрів, у тому числі сухостійної 25 куб. метрів

Ознаки погіршення стану лісових насаджень виявив:

М. Кіс 08.06.2021  
(посада)

[Підпис]  
(підпис)

Горюхівський М.В.  
(ініціали та прізвище)

08 06 2021 року

лісничий  
(лісничий (помічник лісничого))

[Підпис]  
(підпис)

Височанський М.В.  
(ініціали та прізвище)

09 06 2021 року

Висновок інженера відділу (сектору) охорони і захисту лісу державного лісгосподарського (лісомисливського) підприємства або представника державного спеціалізованого лісозахисного підприємства щодо необхідності здійснення лісозахисних чи інших заходів з поліпшення санітарного стану лісів за результатами огляду санітарного стану лісової ділянки:

Потребує санітарної рубки вибіркової на площі 1.0 га

Провідний інженер ОЗЛ

(посада)

08 06 2021 року

[Підпис]  
(підпис)

Бовсунівський В.В.

(ініціали та прізвище)



ПОВІДОМЛЕННЯ  
про появу ознак погіршення санітарного стану лісових насаджень

Житомирська область

ДП «Лугинський лісгосп»

Лісництво Літківське урочище \_\_\_\_\_  
квартал № 22 виділ № 39 ділянка № \_\_\_\_\_ площа 1,8 га

Таксаційна характеристика насадження

Склад Біліза + Дз, вік 85 років, бонітет 2, середній діаметр 36 см, середня висота 24 м, повнота 0,5, тип лісу БЗ ДС, рельєф рівнинний, експозиція \_\_\_\_\_, ґрунт дерново-підзолистий, підріст \_\_\_\_\_, підлісок \_\_\_\_\_

Лісопатологічна характеристика насадження

Вид пошкодження насадження (лісова пожежа, буревій, сніголам, обледеніння, відмирання та всихання дерев, захаращеність, об'їдання шкідниками хвої/листя, наявність гусені, масовий літ метеликів, опадання хвої/листя, відлущення кори на стовбурах та інші ознаки, не характерні для нормального стану дерев)

Всихання та відмирання дерев, пошкодження корідою

Ступінь пошкодження, ураження:

Сильне

(поодинокі, слабке, середнє, сильне)

Вид розподілу пошкоджених дерев: поодинокий, груповий

(поодинокий, груповий, куртинний)

Обсяг ушкодженої деревини на 1 гектарі (окомірно) 30 куб. метрів, у тому числі сухостійної 25 куб. метрів

Ознаки погіршення стану лісових насаджень виявив:

М. М. С. С. С.

(посада)

[Підпис]

(підпис)

Гордієнко М. В.

(ініціали та прізвище)

08 06 2021 року

Місничий

(лісничий (помічник лісничого))

[Підпис]

(підпис)

Висоцький М. А.

(ініціали та прізвище)

09 06 2021 року

Висновок інженера відділу (сектору) охорони і захисту лісу державного лісгосподарського (лісомисливського) підприємства або представника державного спеціалізованого лісозахисного підприємства щодо необхідності здійснення лісозахисних чи інших заходів з поліпшення санітарного стану лісів за результатами огляду санітарного стану лісової ділянки:

Потрібує санітарної рубки вибіркової на площі 1,8 га

Провідний інженер ОЗЛ

(посада)

[Підпис]

(підпис)

Бовсунівський В. В.

(ініціали та прізвище)

09 06 2021 року



ПОВІДОМЛЕННЯ  
про появу ознак погіршення санітарного стану лісових насаджень

Житомирська область

ДП «Лугинський лісгосп»

Лісництво Радогощанське

урочище \_\_\_\_\_

квартал № 7 виділ № 50 ділянка № \_\_\_\_\_ площа 0,7 га

Таксаційна характеристика насадження

Склад 10Б3+Бл, вік 91 років, бонітет 1, середній діаметр 44 см, середня висота 29 м, повнота 0,6, тип лісу СЗГДС, рельєф рівнинний, експозиція \_\_\_\_\_, ґрунт дерново підзолистий, підріст \_\_\_\_\_, підлісок \_\_\_\_\_

Лісопатологічна характеристика насадження

Вид пошкодження насадження (лісова пожежа, буревій, сніголам, обледеніння, відмирання та всихання дерев, захаращеність, об'їдання шкідниками хвої/листя, наявність гусені, масовий літ метеликів, опадання хвої/листя, відлущення кори на стовбурах та інші ознаки, не характерні для нормального стану дерев)

буревій

Ступінь пошкодження, ураження:

слабке

(поодинокі, слабке, середнє, сильне)

Вид розподілу пошкоджених дерев

груповий та поодинокий

(поодинокий, груповий, куртинний)

Обсяг ушкодженої деревини на 1 гектарі (скомірно) 30 куб. метрів, у тому числі сухостійної 25 куб. метрів

Ознаки погіршення стану лісових насаджень виявив:

м/лсц

(посада)

З.м.р.

(підпис)

Захарчук В.В.

(ініціали та прізвище)

7 06 2021 року

лісничий

(лісничий (помічник лісничого))

Р.К.

(підпис)

Коваль Р.Г.

(ініціали та прізвище)

7 06 2021 року

Висновок інженера відділу (сектору) охорони і захисту лісу державного лісгосподарського (лісомисливського) підприємства або представника державного спеціалізованого лісозахисного підприємства щодо необхідності здійснення лісозахисних чи інших заходів з поліпшення санітарного стану лісів за результатами огляду санітарного стану лісової ділянки:

потребує СРВ

Провідний інженер ОЗЛ

В.

Бовсунівський В.В.

9 06 2021 року

ПОВІДОМЛЕННЯ  
про появу ознак погіршення санітарного стану лісових насаджень

Житомирська область

ДП «Лугинський лісгосп»

Лісництво Радогощанське

урочище \_\_\_\_\_

квартал № 8 виділ № 31 ділянка № \_\_\_\_\_ площа 13,6 га

Таксаційна характеристика насадження

Склад 5Бп20с24з1с3 вік 66 років, бонітет 1, середній діаметр 26 см, середня висота 24 м, повнота 0,6, тип лісу с4тдс, рельєф рівнинний, експозиція \_\_\_\_\_, ґрунт верхово-підзолистий підріст \_\_\_\_\_, підлісок \_\_\_\_\_

Лісопатологічна характеристика насадження

Вид пошкодження насадження (лісова пожежа, буревій, сніголам, обледеніння, відмирання та всихання дерев, захаращеність, обідання шкідниками хвої/листя, наявність гусені, масовий літ метеликів, опадання хвої/листя, відлущення кори на стовбурах та інші ознаки, не характерні для нормального стану дерев)

буревій

Ступінь пошкодження, ураження:

слабке

(поодинокі, слабке, середнє, сильне)

Вид розподілу пошкоджених дерев:

груповий та поодинокий

(поодинокий, груповий, куртинний)

Обсяг ушкодженої деревини на 1 гектарі (окомірно) 23 куб. метрів, у тому числі сухостійної 20 куб. метрів

Ознаки погіршення стану лісових насаджень виявив:

м/лісу

(посада)

Зинь

(підпис)

Захарчук В.В

(ініціали та прізвище)

7 06 2021 року

лісничий

(лісничий (помічник лісничого))

Р.Г

(підпис)

Коваль Р.Г

(ініціали та прізвище)

7 06 2021 року

Висновок інженера відділу (сектору) охорони і захисту лісу державного лісгосподарського (лісомисливського) підприємства або представника державного спеціалізованого лісозахисного підприємства щодо необхідності здійснення лісозахисних чи інших заходів з поліпшення санітарного стану лісів за результатами огляду санітарного стану лісової ділянки:

потребує РРВ

Провідний інженер ОЗЛ

Б

Бовсунівський В.В

9 06 2021 року



**ПОВІДОМЛЕННЯ**  
**про появу ознак погіршення санітарного стану лісових насаджень**

Житомирська область

ДП «Лугинський лісгосп» .

Лісництво Радогощанське \_\_\_\_\_ урочище \_\_\_\_\_

квартал № 8 виділ № 40 ділянка № \_\_\_\_\_ площа 0,9 га

**Таксаційна характеристика насадження**

Склад 9С31Бп, вік 66 років, бонітет 1А, середній діаметр 26 см, середня висота 26 м, повнота 0,8, тип лісу В24С, рельєф рівнинний, експозиція \_\_\_\_\_, ґрунт дерново-підзолистий підріст \_\_\_\_\_, підлісок \_\_\_\_\_

**Лісопатологічна характеристика насадження**

Вид пошкодження насадження (лісова пожежа, буревій, сніголам, обледеніння, відмирання та всихання дерев, захаращеність, об'їдання шкідниками хвої/листя, наявність гусені, масовий літ метеликів, опадання хвої/листя, відлущення кори на стовбурах та інші ознаки, не характерні для нормального стану дерев)

буревій

Ступінь пошкодження, ураження:

слабке

(поодинокі слабке середнє сильне)

Вид розподілу пошкоджених дерев:

груповий та поодинокий

(поодинокий груповий куртинний)

Обсяг ушкодженої деревини на 1 гектарі (окомірно) 40 куб. метрів, у тому числі сухостійної 35 куб. метрів

Ознаки погіршення стану лісових насаджень виявив:

М/ісц

(посада)

Знає

(підпис)

Захарчук В.В

(ініціали та прізвище)

7 06 2021 року

Лісничий

(лісничий (помічник лісничого))

Р.Кр

(підпис)

Коваль Р.Г

(ініціали та прізвище)

7 06 2021 року

Висновок інженера відділу (сектору) охорони і захисту лісу державного лісгосподарського (лісомисливського) підприємства або представника державного спеціалізованого лісозахисного підприємства щодо необхідності здійснення лісозахисних чи інших заходів з поліпшення санітарного стану лісів за результатами огляду санітарного стану лісової ділянки:

потребує СРВ

Провідний інженер ОЗЛ

В

Бовсунівський В.В.

9 06 2021 року

**ПОВІДОМЛЕННЯ**  
**про появу ознак погіршення санітарного стану лісових насаджень**

Житомирська область

ДП «Лугинський лісгосп»

Лісництво Радогощанське

урочище \_\_\_\_\_

квартал № 8 виділ № 43 ділянка № \_\_\_\_\_ площа 11,7 га

**Таксаційна характеристика насадження**

Склад 5С3Бп10с1М вік 76 років, бонітет 1А, середній діаметр 32 см, середня висота 27 м, повнота 0,7, тип лісу ВЗДСА, рельєф рівнинний, експозиція \_\_\_\_\_, ґрунт дерново-підзолистий підріст \_\_\_\_\_, підлісок \_\_\_\_\_

**Лісопатологічна характеристика насадження**

Вид пошкодження насадження (лісова пожежа, буревій, сніголам, обледеніння, відмирання та всихання дерев, захаращеність, об'їдання шкідниками хвої/листя, наявність гусені, масовий літ метеликів, опадання хвої/листя, відлущення кори на стовбурах та інші ознаки, не характерні для нормального стану дерев)

буревій

Ступінь пошкодження, ураження:

слабке

(поодинокі слабке середнє сильне)

Вид розподілу пошкоджених дерев:

груповий та поодинокий

(поодинокий груповий куртинний)

Обсяг ушкодженої деревини на 1 гектарі (окомірно) 30 куб. метрів, у тому числі сухостійної 25 куб. метрів

Ознаки погіршення стану лісових насаджень виявив:

м.лісу

(посада)

Зинь

(підпис)

Захарчук В.В

(ініціали та прізвище)

7 06 2021 року

лісничий

(лісничий (помічник лісничого))

Р.Р.

(підпис)

Коваль Р.Г.

(ініціали та прізвище)

7 06 2021 року

Висновок інженера відділу (сектору) охорони і захисту лісу державного лісгосподарського (лісомисливського) підприємства або представника державного спеціалізованого лісозахисного підприємства щодо необхідності здійснення лісозахисних чи інших заходів з поліпшення санітарного стану лісів за результатами огляду санітарного стану лісової ділянки:

потребує СРВ

Провідний інженер ОЗЛ

Г.

Бовсунівський В.В.

9 06 2021 року



ПОВІДОМЛЕННЯ  
про появу ознак погіршення санітарного стану лісових насаджень

Житомирська область

ДП «Лугинський лісгосп»

Лісництво Радогощанське

урочище \_\_\_\_\_

квартал № 9 виділ № 1 ділянка № \_\_\_\_\_ площа 0,6 га

Таксаційна характеристика насадження

Склад 9Бл/Сз, вік 66 років, бонітет 1, середній діаметр 26 см, середня висота 24 м, повнота 0,5, тип лісу С2/АС, рельєф рівнинний, експозиція \_\_\_\_\_, ґрунт дерново-підзолистий, підріст \_\_\_\_\_, підлісок \_\_\_\_\_

Лісопатологічна характеристика насадження

Вид пошкодження насадження (лісова пожежа, буревій, сніголам, обледеніння, відмирання та всихання дерев, захаращеність, об'їдання шкідниками хвої/листя, наявність гусені, масовий літ метеликів, опадання хвої/листя, відлущення кори на стовбурах та інші ознаки, не характерні для нормального стану дерев)

Буревій

Ступінь пошкодження, ураження:

слабке

(поодинокі слабке середнє сильне)

Вид розподілу пошкоджених дерев:

груповий та поодинокий

(поодинокий груповий куртинний)

Обсяг ушкодженої деревини на 1 гектарі (окомірно) 10 куб. метрів, у тому числі сухостійної 10 куб. метрів

Ознаки погіршення стану лісових насаджень виявив

м/лісу

(посада)

Бісєр

(підпис)

Борисенко Ю.Ф.

(ініціали та прізвище)

7 06 2021 року

лісничий

(лісничий (помічник лісничого)

Р.К.

(підпис)

Коваль Р.Г.

(ініціали та прізвище)

7 06 2021 року

Висновок інженера відділу (сектору) охорони і захисту лісу державного лісгосподарського (лісомисливського) підприємства або представника державного спеціалізованого лісозахисного підприємства щодо необхідності здійснення лісозахисних чи інших заходів з поліпшення санітарного стану лісів за результатами огляду санітарного стану лісової ділянки:

потребує СРВ

Провідний інженер ОЗЛ

Бр

Бовсунівський В.В.

9 06 2021 року

ПОВІДОМЛЕННЯ  
про появу ознак погіршення санітарного стану лісових насаджень

Житомирська область

ДП «Лугинський лісгосп»

Лісництво Радогощанське

урочище \_\_\_\_\_

квартал № 17 виділ № 19 ділянка № \_\_\_\_\_ площа 0,8 га

Таксаційна характеристика насадження

Склад Б/М+Бп, вік 61 років, бонітет 1А, середній діаметр 28 см, середня висота 25 м, повнота 0,5, тип лісу Б/М, рельєф рівнинний, експозиція \_\_\_\_\_, ґрунт дерново-підзолистий підріст \_\_\_\_\_, підлісок \_\_\_\_\_

Лісопатологічна характеристика насадження

Вид пошкодження насадження (лісова пожежа, буревій, сніголам, обледеніння, відмирання та всихання дерев, захаращеність, об'їдання шкідниками хвої/листя, наявність гусені, масовий літ метеликів, опадання хвої/листя, відлущення кори на стовбурах та інші ознаки, не характерні для нормального стану дерев)

Бурхливий корсид

Ступінь пошкодження ураження

слабке

(поодинокі слабке середнє сильне)

Вид розподілу пошкоджених дерев куртинне та групове

(поодинокий груповий куртинний)

Обсяг ушкодженої деревини на 1 гектарі (окомірно) 15 куб. метрів, у тому числі сухостійної 15 куб. метрів

Ознаки погіршення стану лісових насаджень виявив

лісник

(посада)

Б/М

(підпис)

Борисла Ю.Ф.

(ініціали та прізвище)

7 06 2021 року

лісничий

(лісничий (помічник лісничого))

Р.К.

(підпис)

Коваль Р.Г.

(ініціали та прізвище)

7 06 2021 року

Висновок інженера відділу (сектору) охорони і захисту лісу державного лісогосподарського (лісомисливського) підприємства або представника державного спеціалізованого лісозахисного підприємства щодо необхідності здійснення лісозахисних чи інших заходів з поліпшення санітарного стану лісів за результатами огляду санітарного стану лісової ділянки:

Потребує СРВ

Провідний інженер ОЗЛ

Б

Бовсунівський В.В.

9 06 2021 року



ПОВІДОМЛЕННЯ  
про появу ознак погіршення санітарного стану лісових насаджень

Житомирська область

ДП «Лугинський лісгосп»

Лісництво Радогощанське

урочище \_\_\_\_\_

квартал № 14 виділ № 24 ділянка № 2 площа 2,8 га

Таксаційна характеристика насадження

Склад 103+6a, вік 72 років, бонітет 1, середній діаметр 32 см, середня висота 25 м, повнота 0,8, тип лісу B34C, рельєф рівнинний, експозиція \_\_\_\_\_, ґрунт дерново-підзолистий, підріст \_\_\_\_\_, підлісок \_\_\_\_\_

Лісопатологічна характеристика насадження

Вид пошкодження насадження (лісова пожежа, буревій, сніголам, обледеніння, відмирання та всихання дерев, захаращеність, об'їдання шкідниками хвої/листя, наявність гусені, масовий літ метеликів, опадання хвої/листя, відлущення кори на стовбурах та інші ознаки, не характерні для нормального стану дерев)

лісова пожежа

Ступінь пошкодження, ураження:

слабке

(поодинокі, слабке, середнє, сильне)

Вид розподілу пошкоджених дерев куртинне та групове

(поодинокий, груповий, куртинний)

Обсяг ушкодженої деревини на 1 гектарі (окомірно) 40 куб. метрів, у тому числі сухостійної 35 куб. метрів

Ознаки погіршення стану лісових насаджень виявив:

ліс лісу

(посада)

Борисенко Ю.Р.

(підпис)

Борисенко Ю.Р.

(ініціали та прізвище)

7 06 2021 року

лісничий

(лісничий (помічник лісничого))

Р.К.

(підпис)

Жовань Р.Г.

(ініціали та прізвище)

7 06 2021 року

Висновок інженера відділу (сектору) охорони і захисту лісу державного лісгосподарського (лісомисливського) підприємства або представника державного спеціалізованого лісозахисного підприємства щодо необхідності здійснення лісозахисних чи інших заходів з поліпшення санітарного стану лісів за результатами огляду санітарного стану лісової ділянки:

Потребує СРВ

Провідний інженер ОЗЛ

В.В.

Бовсунівський В.В.

9 06 2021 року

ПОВІДОМЛЕННЯ  
про появу ознак погіршення санітарного стану лісових насаджень

Житомирська область

ДП «Лугинський лісгосп»

Лісництво Радогощанське

урочище \_\_\_\_\_

квартал № 22

виділ № 11

ділянка № \_\_\_\_\_

площа 17 га

Таксаційна характеристика насадження

Склад Б34С4, вік 41 років, бонітет 1, середній діаметр 28 см, середня висота 24 м, повнота 0,6, тип лісу Б34С4, рельєф рівнинний, експозиція \_\_\_\_\_, ґрунт дерново-підзолистий підріст \_\_\_\_\_, підлісок \_\_\_\_\_

Лісопатологічна характеристика насадження

Вид пошкодження насадження (лісова пожежа, буревій, сніголам, обледеніння, відмирання та всихання дерев, захаращеність, об'їдання шкідниками хвої/листя, наявність гусені, масовий літ метеликів, опадання хвої/листя, відлущення кори на стовбурах та інші ознаки, не характерні для нормального стану дерев)

лісова пожежа

Ступінь пошкодження, ураження:

слабкий

(поодинокі, слабке, середнє, сильне)

Вид розподілу пошкоджених дерев: куртинне та групове

(поодинокий, груповий, куртинний)

Обсяг ушкодженої деревини на 1 гектарі (окомірно) 30 куб. метрів, у тому числі сухостійної 25 куб. метрів

Ознаки погіршення стану лісових насаджень виявив:

лісник

(посада)

А

(підпис)

Тютайчук Т.С

(ініціали та прізвище)

7 06 2021 року

лісничий

(лісничий (помічник лісничого))

Р.Р.

(підпис)

Жовань Р.Т.

(ініціали та прізвище)

7 06 2021 року

Висновок інженера відділу (сектору) охорони і захисту лісу державного лісгосподарського (лісомисливського) підприємства або представника державного спеціалізованого лісозахисного підприємства щодо необхідності здійснення лісозахисних чи інших заходів з поліпшення санітарного стану лісів за результатами огляду санітарного стану лісової ділянки:

Потребує СРВ

Провідний інженер ОЗЛ

В.

Бовсунівський В.В.

9 06 2021 року



ПОВІДОМЛЕННЯ  
про появу ознак погіршення санітарного стану лісових насаджень

Житомирська область

ДП «Лугинський лісгосп»

Лісництво Радогощанське

урочище \_\_\_\_\_

квартал № 22 виділ № 12 ділянка № \_\_\_\_\_ площа 5,3 га

Таксаційна характеристика насадження

Склад 54% 25% 20% 1%, вік 48 років, бонітет 1, середній діаметр 28 см, середня висота 24 м, повнота 0,6, тип лісу СЗДСА, рельєф хвилястий, експозиція \_\_\_\_\_, ґрунт дубово-листяний, підріст \_\_\_\_\_, підлісок \_\_\_\_\_

Лісопатологічна характеристика насадження

Вид пошкодження насадження (лісова пожежа, буревій, сніголам, обледеніння, відмирання та всихання дерев, захаращеність, об'їдання шкідниками хвої/листя, наявність гусені, масовий літ метеликів, опадання хвої/листя, відлущення кори на стовбурах та інші ознаки, не характерні для нормального стану дерев) лісова пожежа

Ступінь пошкодження, ураження:

слабкий

(поодинокі: слабке середнє: сильне)

Вид розподілу пошкоджених дерев: куртинний та груповий

(поодинокий: груповий: куртинний)

Обсяг ушкодженої деревини на 1 гектарі (окомірно) 30 куб. метрів, у тому числі сухостійної 25 куб. метрів

Ознаки погіршення стану лісових насаджень виявив:

лісник

(посада)

П

(підпис)

Потапчук Т.С.

(ініціали та прізвище)

7 06 2021 року

лісничий

(лісничий (помічник лісничого))

Р.П.

(підпис)

Жовань Р.Г.

(ініціали та прізвище)

7 06 2021 року

Висновок інженера відділу (сектору) охорони і захисту лісу державного лісгосподарського (лісомисливського) підприємства або представника державного спеціалізованого лісозахисного підприємства щодо необхідності здійснення лісозахисних чи інших заходів з поліпшення санітарного стану лісів за результатами огляду санітарного стану лісової ділянки:

Потребує СРВ

Провідний інженер ОЗЛ

В.В.

Бовсунівський В.В.

9 06 2021 року

**ПОВІДОМЛЕННЯ**  
**про появу ознак погіршення санітарного стану лісових насаджень**

**Житомирська область**

**ДП «Лугинський лісгосп»**

Лісництво Радогощанське урочище \_\_\_\_\_

квартал № 23 виділ № 28 ділянка № \_\_\_\_\_ площа 14,8 га

**Таксаційна характеристика насадження**

Склад Б.Х.Д.М.К. вік 71 років, бонітет 1, середній діаметр 28 см, середня висота 26 м, повнота 0,7, тип лісу С3Г4, рельєф рівнинний, експозиція \_\_\_\_\_, ґрунт дрюво-підзолисті, підріст \_\_\_\_\_, підлісок \_\_\_\_\_

**Лісопатологічна характеристика насадження**

Вид пошкодження насадження (лісова пожежа, буревій, сніголам, обледеніння, відмирання та всихання дерев, захаращеність, об'їдання шкідниками хвої/листя, наявність гусені, масовий літ метеликів, опадання хвої/листя, відлущення кори на стовбурах та інші ознаки не характерні для нормального стану дерев) лісова пожежа

Ступінь пошкодження, ураження:

середній

(поодинокі слабкі; середні; сильні)

Вид розподілу пошкоджених дерев: куртинне та групове

(поодинокі; груповий; куртинний)

Обсяг ушкодженої деревини на 1 гектарі (окомірно) 30 куб. метрів, у тому числі сухостійної 25 куб. метрів

Ознаки погіршення стану лісових насаджень виявив:

М.І.С.

(посада)

[підпис]

(підпис)

Горішук А.С.

(ініціали та прізвище)

8 0,6 2021 року

Лісничий

(лісничий (помічник лісничого))

[підпис]

(підпис)

Степан Р.Г.

(ініціали та прізвище)

7 0,6 2021 року

Висновок інженера відділу (сектору) охорони і захисту лісу державного лісгосподарського (лісомисливського) підприємства або представника державного спеціалізованого лісозахисного підприємства щодо необхідності здійснення лісозахисних чи інших заходів з поліпшення санітарного стану лісів за результатами огляду санітарного стану лісової ділянки:

Горішук С.В.

Провідний інженер ОЗЛ

[підпис]

Бовсунівський В.В.

9 06 2021 року



ПОВІДОМЛЕННЯ  
про появу ознак погіршення санітарного стану лісових насаджень

Житомирська область

ДП «Лугинський лісгосп»

Лісництво Радогощанське

урочище \_\_\_\_\_

квартал № 24 виділ № 41 ділянка № \_\_\_\_\_ площа 0.9 га

Таксаційна характеристика насадження

Склад 80% дуб, вік 60 років, бонітет 14, середній діаметр 24 см, середня висота 24 м, повнота 0.6, тип лісу В34С, рельєф рівнинний, експозиція \_\_\_\_\_, ґрунт дрібно-піщаний підріст \_\_\_\_\_, підлісок \_\_\_\_\_

Лісопатологічна характеристика насадження

Вид пошкодження насадження (лісова пожежа, буревій, сніголам, обледеніння, відмирання та всихання дерев, захаращеність, об'їдання шкідниками хвої/листя, наявність гусені, масовий літ метеликів, опадання хвої/листя, відлущення кори на стовбурах та інші ознаки, не характерні для нормального стану дерев) лісова пожежа

Ступінь пошкодження, ураження:

слабкий

(поодинокі, слабке, середнє, сильне)

Вид розподілу пошкоджених дерев: куртинний та групий

(поодинокі, груповий, куртинний)

Обсяг ушкодженої деревини на 1 гектарі (окомірно) 30 куб. метрів, у тому числі сухостійної 25 куб. метрів

Ознаки погіршення стану лісових насаджень виявив:

лісник

(посада)

Н

(підпис)

Товати І.С.

(ініціали та прізвище)

7 06 2021 року

лісничий

(лісничий (помічник лісничого))

Р.К.

(підпис)

Ковал Р.Г.

(ініціали та прізвище)

7 06 2021 року

Висновок інженера відділу (сектору) охорони і захисту лісу державного лісгосподарського (лісомисливського) підприємства або представника державного спеціалізованого лісозахисного підприємства щодо необхідності здійснення лісозахисних чи інших заходів з поліпшення санітарного стану лісів за результатами огляду санітарного стану лісової ділянки:

Потребує СРВ

Провідний інженер ОЗЛ

В

Бовсунівський В.В.

9 06 2021 року

ПОВІДОМЛЕННЯ  
про появу ознак погіршення санітарного стану лісових насаджень

Житомирська область

ДП «Лугинський лісгосп»

Лісництво Радогощанське урочище \_\_\_\_\_

квартал № 24 виділ № 42 ділянка № \_\_\_\_\_ площа 3.0 га

Таксаційна характеристика насадження

Склад Бух. 25. Д. 0. М. вік 76 років, бонітет 1, середній діаметр 26 см, середня висота 24 м, повнота 0.2, тип лісу ВЗДС, рельєф рівнинний, експозиція \_\_\_\_\_, ґрунт деревно-підзолистий, підріст \_\_\_\_\_, підлісок \_\_\_\_\_

Лісопатологічна характеристика насадження

Вид пошкодження насадження (лісова пожежа, буревій, сніголам, обледеніння, відмирання та всихання дерев, захаращеність, об'їдання шкідниками хвої/листя, наявність гусені, масовий літ метеликів, опадання хвої/листя, відлущення кори на стовбурах та інші ознаки, не характерні для нормального стану дерев)

лісова пожежа

Ступінь пошкодження, ураження:

слабкий

(поодинокі, слабке, середнє, сильне)

Вид розподілу пошкоджених дерев: куртинний та груповий

(поодинокий, груповий, куртинний)

Обсяг ушкодженої деревини на 1 гектарі (окомірно) 30 куб. метрів, у тому числі сухостійної 15 куб. метрів

Ознаки погіршення стану лісових насаджень виявив:

М. С. С.

(посада)

М.

(підпис)

Ткачук А.С.

(ініціали та прізвище)

7 06 2021 року

Лісничий

(лісничий (помічник лісничого))

Р. В.

(підпис)

Шобаль Р.Т.

(ініціали та прізвище)

7 06 2021 року

Висновок інженера відділу (сектору) охорони і захисту лісу державного лісгосподарського (лісомисливського) підприємства або представника державного спеціалізованого лісозахисного підприємства щодо необхідності здійснення лісозахисних чи інших заходів з поліпшення санітарного стану лісів за результатами огляду санітарного стану лісової ділянки:

Потребує СРВ

Провідний інженер ОЗЛ

В.В.

Бовсунівський В.В.

9 06 2021 року



ПОВІДОМЛЕННЯ  
про появу ознак погіршення санітарного стану лісових насаджень

Житомирська область

ДП «Лугинський лісгосп»

Лісництво Радогощанське урочище \_\_\_\_\_

квартал № 25 виділ № 7 ділянка № \_\_\_\_\_ площа 06 га

Таксаційна характеристика насадження

Склад БСЛ+Л+Б вік 66 років, бонітет 1А, середній діаметр 28 см, середня висота 27 м, повнота 07, тип лісу БЗЛС, рельєф хвилястий, експозиція \_\_\_\_\_, ґрунт дерново-підзолистий підріст \_\_\_\_\_, підлісок \_\_\_\_\_

Лісопатологічна характеристика насадження

Вид пошкодження насадження (лісова пожежа, буревій, сніголам, обледеніння, відмирання та всихання дерев, захаращеність, об'їдання шкідниками хвої/листя, наявність гусені, масовий літ метеликів, опадання хвої/листя, відлущення кори на стовбурах та інші ознаки, не характерні для нормального стану дерев) лісова пожежа

Ступінь пошкодження, ураження:

слабкий

(поодинокі, слабке, середнє, сильне)

Вид розподілу пошкоджених дерев: куртинне та групове

(поодинокий, груповий, куртинний)

Обсяг ушкодженої деревини на 1 гектарі (окомірно) 40 куб. метрів, у тому числі сухостійної 35 куб. метрів

Ознаки погіршення стану лісових насаджень виявив:

м. лісу

(посада)

М

(підпис)

Тоталічук Т.С.

(ініціали та прізвище)

7 06 2021 року

лісничий

(лісничий (помічник лісничого))

Р.К.

(підпис)

Коваль Р.Г.

(ініціали та прізвище)

7 06 2021 року

Висновок інженера відділу (сектору) охорони і захисту лісу державного лісгосподарського (лісомисливського) підприємства або представника державного спеціалізованого лісозахисного підприємства щодо необхідності здійснення лісозахисних чи інших заходів з поліпшення санітарного стану лісів за результатами огляду санітарного стану лісової ділянки:

Потребує СРВ

Провідний інженер ОЗЛ

В.В.

Бовсунівський В.В.

9 06 2021 року

**ПОВІДОМЛЕННЯ**  
**про появу ознак погіршення санітарного стану лісових насаджень**

**Житомирська область**

**ДП «Лугинський лісгосп»**

Лісництво Радогощанське \_\_\_\_\_ урочище \_\_\_\_\_

квартал № 24 виділ № 7 ділянка № \_\_\_\_\_ площа 15 га

**Таксаційна характеристика насадження**

Склад листяні вік 46 років, бонітет 1, середній діаметр 32 см, середня висота 23 м, повнота 0,6, тип лісу С3Г4, рельєф рівнинний, експозиція \_\_\_\_\_, ґрунт дрібно-піщаний, підріст \_\_\_\_\_, підлісок \_\_\_\_\_

**Лісопатологічна характеристика насадження**

Вид пошкодження насадження (лісова пожежа, буревій, сніголам, обледеніння, відмирання та всихання дерев, захаращеність, об'їдання шкідниками хвої/листя, наявність гусені, масовий літ метеликів, опадання хвої/листя, відлущення кори на стовбурах та інші ознаки, не характерні для нормального стану дерев)

лісова пожежа

Ступінь пошкодження, ураження:

слабкий

(поодинокі слабке середнє сильне)

Вид розподілу пошкоджених дерев сурижиків та цупків

(поодинокий груповий куртинний)

Обсяг ушкодженої деревини на 1 гектарі (окомірно) 20 куб. метрів, у тому числі сухостійної 10 куб. метрів

Ознаки погіршення стану лісових насаджень виявив:

лісник

(посада)

Л

(підпис)

Томашук Т.С

(ініціали та прізвище)

7 06 2021 року

лісничий

(лісничий (помічник лісничого))

Р.П

(підпис)

Томашук Р.Г

(ініціали та прізвище)

7 06 2021 року

Висновок інженера відділу (сектору) охорони і захисту лісу державного лісгосподарського (лісомисливського) підприємства або представника державного спеціалізованого лісозахисного підприємства щодо необхідності здійснення лісозахисних чи інших заходів з поліпшення санітарного стану лісів за результатами огляду санітарного стану лісової ділянки:

Потребує СРВ

Провідний інженер ОЗЛ \_\_\_\_\_

В.В.

Бовсунівський В.В.

9 06 2021 року



**ПОВІДОМЛЕННЯ**  
**про появу ознак погіршення санітарного стану лісових насаджень**

Житомирська область

ДП «Лугинський лісгосп»

Лісництво Радогощанське урочище \_\_\_\_\_

квартал № 29 виділ № 19 ділянка № \_\_\_\_\_ площа 7,9 га

**Таксаційна характеристика насадження**

Склад Біліз, ІМР, вік 66 років, бонітет 2, середній діаметр 26 см, середня висота 23 м, повнота 0,6, тип лісу С4ГДС, рельєф хвилястий, експозиція \_\_\_\_\_, ґрунт дерново-підзолистий, підріст \_\_\_\_\_, підлісок \_\_\_\_\_

**Лісопатологічна характеристика насадження**

Вид пошкодження насадження (лісова пожежа, буревій, сніголам, обледеніння, відмирання та всихання дерев, захаращеність, об'їдання шкідниками хвої/листя, наявність гусені, масовий літ метеликів, опадання хвої/листя, відлущення кори на стовбурах та інші ознаки, не характерні для нормального стану дерев)

лісова пожежа

Ступінь пошкодження, ураження:

слабкий

(поодинокі, слабке середнє, сильне)

Вид розподілу пошкоджених дерев куртинний та груповий

(поодинокий, груповий, куртинний)

Обсяг ушкодженої деревини на 1 гектарі (окомірно) 20 куб. метрів, у тому числі сухостійної 20 куб. метрів

Ознаки погіршення стану лісових насаджень виявив:

М.І.С.

(посада)

П

(підпис)

Томашук Т.С.

(ініціали та прізвище)

7 06 2021 року

М.І.С.

(лісничий (помічник лісничого))

Р.В.

(підпис)

Коваль Р.Г.

(ініціали та прізвище)

7 06 2021 року

Висновок інженера відділу (сектору) охорони і захисту лісу державного лісгосподарського (лісомисливського) підприємства або представника державного спеціалізованого лісозахисного підприємства щодо необхідності здійснення лісозахисних чи інших заходів з поліпшення санітарного стану лісів за результатами огляду санітарного стану лісової ділянки:

Томашук Р.В.

Провідний інженер ОЗЛ

В.В.

Бовсунівський В.В.

9 06 2021 року

**ПОВІДОМЛЕННЯ**  
**про появу ознак погіршення санітарного стану лісових насаджень**

Житомирська область

ДП «Лугинський лісгосп»

Лісництво Радогощанське \_\_\_\_\_ урочище \_\_\_\_\_

квартал № 31 виділ № 5 ділянка № \_\_\_\_\_ площа 4,3 га

**Таксаційна характеристика насадження**

Склад Б. П. С. Я. Ш. вік 66 років, бонітет 1, середній діаметр 16 см, середня висота 24 м, повнота 0,6, тип лісу СЗЛС, рельєф хвилястий, експозиція \_\_\_\_\_, ґрунт дрібно-підзолистий, підріст \_\_\_\_\_, підлісок \_\_\_\_\_

**Лісопатологічна характеристика насадження**

Вид пошкодження насадження (лісова пожежа, буревій, сніголам, обледеніння, відмирання та всихання дерев, захаращеність, об'їдання шкідниками хвої/листя, наявність гусені, масовий літ метеликів, опадання хвої/листя, відлущення кори на стовбурах та інші ознаки, не характерні для нормального стану дерев)

лісова пожежа

Ступінь пошкодження, ураження:

середній

(поодинокі: слабе, середнє, сильне)

Вид розподілу пошкоджених дерев: скупинний та груповий

(поодинокі, груповий, куртинний)

Обсяг ушкодженої деревини на 1 гектарі (окомірно) 25 куб. метрів, у тому числі сухостійної 10 куб. метрів

Ознаки погіршення стану лісових насаджень виявив

М. Лісу

(посада)

В

(підпис)

Томашук Т.С

(ініціали та прізвище)

7 06 2021 року

Лісничий

(лісничий (помічник лісничого))

Р.В.

(підпис)

Товаль Р.Т

(ініціали та прізвище)

7 06 2021 року

Висновок інженера відділу (сектору) охорони і захисту лісу державного лісгосподарського (лісомисливського) підприємства або представника державного спеціалізованого лісозахисного підприємства щодо необхідності здійснення лісозахисних чи інших заходів з поліпшення санітарного стану лісів за результатами огляду санітарного стану лісової ділянки:

Томарець С.В.

Провідний інженер ОЗЛ

В.В.

Бовсунівський В.В.

9 06 2021 року



ПОВІДОМЛЕННЯ  
про появу ознак погіршення санітарного стану лісових насаджень

Житомирська область

ДП «Лугинський лісгосп»

Лісництво Радогощанське

урочище \_\_\_\_\_

квартал № 31 виділ № 23 ділянка № \_\_\_\_\_ площа 4.4 га

Таксаційна характеристика насадження

Склад ББП10с28р4б, вік 71 років, бонітет 1, середній діаметр 26 см, середня висота 26 м, повнота 0.7, тип лісу В34С, рельєф хвилястий, експозиція \_\_\_\_\_, ґрунт дрюсто-лісний, підріст \_\_\_\_\_, підлісок \_\_\_\_\_

Лісопатологічна характеристика насадження

Вид пошкодження насадження (лісова пожежа, буревій, сніголам, обледеніння, відмирання та всихання дерев, захаращеність, об'їдання шкідниками хвої/листя, наявність гусені, масовий літ метеликів, опадання хвої/листя, відлущення кори на стовбурах та інші ознаки, не характерні для нормального стану дерев)

лісова пожежа

Ступінь пошкодження, ураження:

середнє

(поодинокі, слабке, середнє, сильне)

Вид розподілу пошкоджених дерев: куртинний та груповий

(поодинокий, груповий, куртинний)

Обсяг ушкодженої деревини на 1 гектарі (окомірно) 30 куб. метрів, у тому числі сухостійної 25 куб. метрів

Ознаки погіршення стану лісових насаджень виявив:

М. Мис

(посада)

В

(підпис)

Томашук ТС

(ініціали та прізвище)

7 06 2021 року

Місний

(лісничий (помічник лісничого))

Р.Р

(підпис)

Лаваль Р.Г

(ініціали та прізвище)

7 06 2021 року

Висновок інженера відділу (сектору) охорони і захисту лісу державного лісгосподарського (лісомисливського) підприємства або представника державного спеціалізованого лісозахисного підприємства щодо необхідності здійснення лісозахисних чи інших заходів з поліпшення санітарного стану лісів за результатами огляду санітарного стану лісової ділянки:

Томашук Р.В

Провідний інженер ОЗЛ

В.В.

Бовсунівський В.В.

9 06 2021 року

**ПОВІДОМЛЕННЯ**  
**про появу ознак погіршення санітарного стану лісових насаджень**

Житомирська область

ДП «Лугинський лісгосп»

Лісництво Радогощанське урочище \_\_\_\_\_

квартал № 16 виділ № 11 ділянка № 2 площа 3,6 га

**Таксаційна характеристика насадження**

Склад Бз/Бн/Бк/Бг, вік 106 років, бонітет 2, середній діаметр 32 см, середня висота 26 м, повнота 0,6, тип лісу СЗАСА, рельєф рівнинний, експозиція \_\_\_\_\_, ґрунт дрібно-піщаний, підріст \_\_\_\_\_, підлісок \_\_\_\_\_

**Лісопатологічна характеристика насадження**

Вид пошкодження насадження (лісова пожежа, буревій, сніголам, обледеніння, відмирання та всихання дерев, захаращеність, об'їдання шкідниками хвої/листя, наявність гусені, масовий літ метеликів, опадання хвої/листя, відлущення кори на стовбурах та інші ознаки, не характерні для нормального стану дерев)

лісова пожежа

Ступінь пошкодження, ураження:

слабкий

(поодинокі, слабке, середнє, сильне)

Вид розподілу пошкоджених дерев: скупинний та груповий

(поодинокий, груповий, куртинний)

Обсяг ушкодженої деревини на 1 гектарі (окомірно) 20 куб. метрів, у тому числі сухостійної 20 куб. метрів

Ознаки погіршення стану лісових насаджень виявив:

М. М. М.

(посада)

М

(підпис)

Григорук Б.С.

(ініціали та прізвище)

7 06 2021 року

М. М. М.

(лісничий (помічник лісничого))

В.В.

(підпис)

Григорук Р.Г.

(ініціали та прізвище)

7 06 2021 року

Висновок інженера відділу (сектору) охорони і захисту лісу державного лісгосподарського (лісомисливського) підприємства або представника державного спеціалізованого лісозахисного підприємства щодо необхідності здійснення лісозахисних чи інших заходів з поліпшення санітарного стану лісів за результатами огляду санітарного стану лісової ділянки:

Григорук С.В.

Провідний інженер ОЗЛ

В.В.

Бовсунівський В.В.

9 06 2021 року



ПОВІДОМЛЕННЯ  
про появу ознак погіршення санітарного стану лісових насаджень

Житомирська область

ДП «Лугинський лісгосп»

Лісництво Радогощанське

урочище \_\_\_\_\_

квартал № 34 виділ № 12 ділянка № \_\_\_\_\_ площа 4,8 га

Таксаційна характеристика насадження

Склад 56% 30% 14% 10%, вік 66 років, бонітет 2, середній діаметр 2,2 см, середня висота 22 м, повнота 0,6, тип лісу В4ДС, рельєф рівнинний, експозиція \_\_\_\_\_, ґрунт зуповсім підимний, підріст \_\_\_\_\_, підлісок \_\_\_\_\_

Лісопатологічна характеристика насадження

Вид пошкодження насадження (лісова пожежа, буревій, сніголам, обледеніння, відмирання та всихання дерев, захаращеність, об'їдання шкідниками хвої/листя, наявність гусені, масовий літ метеликів, опадання хвої/листя, відлущення кори на стовбурах та інші ознаки, не характерні для нормального стану дерев)

лісова пожежа

Ступінь пошкодження, ураження:

слабкий

(поодинокі, слабке, середнє, сильне)

Вид розподілу пошкоджених дерев куртинний та груповий

(поодинокі, груповий, куртинний)

Обсяг ушкодженої деревини на 1 гектарі (окомірно) 25 куб. метрів, у тому числі сухостійної 25 куб. метрів

Ознаки погіршення стану лісових насаджень виявив:

лісник

(посада)

М

(підпис)

Потайчук ТС

(ініціали та прізвище)

7 06 2021 року

лісничий

(лісничий (помічник лісничого))

Р.В.

(підпис)

Коваль РГ

(ініціали та прізвище)

7 06 2021 року

Висновок інженера відділу (сектору) охорони і захисту лісу державного лісгосподарського (лісомисливського) підприємства або представника державного спеціалізованого лісозахисного підприємства щодо необхідності здійснення лісозахисних чи інших заходів з поліпшення санітарного стану лісів за результатами огляду санітарного стану лісової ділянки:

Потребує СРВ

Провідний інженер ОЗЛ

В.В.

Бовсунівський В.В.

9 06 2021 року

**ПОВІДОМЛЕННЯ**  
**про появу ознак погіршення санітарного стану лісових насаджень**

**Житомирська область**

**ДП «Лугинський лісгосп»**

Лісництво Радогощанське \_\_\_\_\_ урочище \_\_\_\_\_

квартал № 40 виділ № 18 ділянка № \_\_\_\_\_ площа 0.8 га

**Таксаційна характеристика насадження**

Склад 10В14+Дж+Ож, вік 70 років, бонітет І, середній діаметр 28 см, середня висота 25 м, повнота 0.5, тип лісу С4В14, рельєф рівнинний, експозиція \_\_\_\_\_, ґрунт дерново-підзолистий, підріст \_\_\_\_\_, підлісок \_\_\_\_\_

**Лісопатологічна характеристика насадження**

Вид пошкодження насадження (лісова пожежа, буревій, сніголам, обледеніння, відмирання та всихання дерев, захаращеність, об'їдання шкідниками хвої/листя, наявність гусені, масовий літ метеликів, опадання хвої/листя, відлущення кори на стовбурах та інші ознаки, не характерні для нормального стану дерев) лісова пожежа

Ступінь пошкодження, ураження:

слабкий

(поодинокі слабке середнє сильне)

Вид розподілу пошкоджених дерев: куртинне та групове

(поодинокий груповий куртинний)

Обсяг ушкодженої деревини на 1 гектарі (окомірно) 10 куб. метрів, у тому числі сухостійної 10 куб. метрів

Ознаки погіршення стану лісових насаджень виявив:

ел. лісу

(посада)

В

(підпис)

Товалько Т.С

(ініціали та прізвище)

7 06 2021 року

лісничий

(лісничий (помічник лісничого)

Р.К

(підпис)

Товалько Р.Г

(ініціали та прізвище)

7 06 2021 року

Висновок інженера відділу (сектору) охорони і захисту лісу державного лісгосподарського (лісомисливського) підприємства або представника державного спеціалізованого лісозахисного підприємства щодо необхідності здійснення лісозахисних чи інших заходів з поліпшення санітарного стану лісів за результатами огляду санітарного \_\_\_\_\_ стану \_\_\_\_\_ лісової \_\_\_\_\_ ділянки:

Потрібна СОВ

Провідний інженер ОЗЛ \_\_\_\_\_

В.В.

Бовсунівський В.В.

9 06 2021 року



ПОВІДОМЛЕННЯ  
про появу ознак погіршення санітарного стану лісових насаджень

Житомирська область

ДП «Лугинський лісгосп»

Лісництво Радогощанське

урочище \_\_\_\_\_

квартал № 40 виділ № 23 ділянка № \_\_\_\_\_ площа 2,2 га

Таксаційна характеристика насадження

Склад Білоїлка, вік 36 років, бонітет 2, середній діаметр 24 см, середня висота 23 м, повнота 0,6, тип лісу Б34,1, рельєф хвилястий, експозиція \_\_\_\_\_, ґрунт орново-лісостеповий підріст \_\_\_\_\_, підлісок \_\_\_\_\_

Лісопатологічна характеристика насадження

Вид пошкодження насадження (лісова пожежа, буревій, сніголам, обледеніння, відмирання та всихання дерев, захаращеність, об'їдання шкідниками хвої/листя, наявність гусені, масовий літ метеликів, опадання хвої/листя, відлущення кори на стовбурах та інші ознаки, не характерні для нормального стану дерев)

лісова пожежа

Ступінь пошкодження, ураження:

слабкий

(поодинокі слабке середнє сильне)

Вид розподілу пошкоджених дерев: куртинний та груповий

(поодинокий, груповий, куртинний)

Обсяг ушкодженої деревини на 1 гектарі (окомірно) 15 куб. метрів, у тому числі сухостійної 10 куб. метрів

Ознаки погіршення стану лісових насаджень виявив:

лісник

(посада)

М

(підпис)

Потребух Т.С

(ініціали та прізвище)

7 06 2021 року

лісничий

(лісничий (помічник лісничого))

Р.К

(підпис)

Коваль Р.В

(ініціали та прізвище)

7 06 2021 року

Висновок інженера відділу (сектору) охорони і захисту лісу державного лісгосподарського (лісомисливського) підприємства або представника державного спеціалізованого лісозахисного підприємства щодо необхідності здійснення лісозахисних чи інших заходів з поліпшення санітарного стану лісів за результатами огляду санітарного стану лісової ділянки:

Потребух Р.В

Провідний інженер ОЗЛ

В

Бовсунівський В.В.

9 06 2021 року

**ПОВІДОМЛЕННЯ**  
**про появу ознак погіршення санітарного стану лісових насаджень**

**Житомирська область**

**ДП «Лугинський лісгосп»**

Лісництво Радогощанське \_\_\_\_\_ урочище \_\_\_\_\_

квартал № 43 виділ № 19 ділянка № \_\_\_\_\_ площа 1,6 га

**Таксаційна характеристика насадження**

Склад 60%45%+0%, вік 49 років, бонітет 2, середній діаметр 26 см, середня висота 29 м, повнота 0,6, тип лісу ВНДС, рельєф хвилястий, експозиція \_\_\_\_\_, ґрунт дрібно-підзолистий, підріст \_\_\_\_\_, підлісок \_\_\_\_\_

**Лісопатологічна характеристика насадження**

Вид пошкодження насадження (лісова пожежа, буревій, сніголам, обледеніння, відмирання та всихання дерев, захаращеність, об'їдання шкідниками хвої/листя, наявність гусені, масовий літ метеликів, опадання хвої/листя, відлущення кори на стовбурах та інші ознаки, не характерні для нормального стану дерев)

лісова пожежа

Ступінь пошкодження, ураження:

слабкий

(поодинокі, слабке, середнє, сильне)

Вид розподілу пошкоджених дерев куртинне та курнове

(поодинокий, груповий, куртинний)

Обсяг ушкодженої деревини на 1 гектарі (окомірно) 10 куб. метрів, у тому числі сухостійної 10 куб. метрів

Ознаки погіршення стану лісових насаджень виявив:

м.с.с.

(посада)

П

(підпис)

Коваль П.С.

(ініціали та прізвище)

7 06 2021 року

лісничий

(лісничий (помічник лісничого))

Р.В.

(підпис)

Коваль Р.Т.

(ініціали та прізвище)

7 06 2021 року

Висновок інженера відділу (сектору) охорони і захисту лісу державного лісгосподарського (лісомисливського) підприємства або представника державного спеціалізованого лісозахисного підприємства щодо необхідності здійснення лісозахисних чи інших заходів з поліпшення санітарного стану лісів за результатами огляду санітарного стану лісової ділянки:

Потребує СРВ

Провідний інженер ОЗЛ

П.В.

Бовсунівський В.В.

9 06 2021 року



ПОВІДОМЛЕННЯ  
про появу ознак погіршення санітарного стану лісових насаджень

Житомирська область

ДП «Лугинський лісгосп»

Лісництво Радогощанське

урочище \_\_\_\_\_

квартал № 43 виділ № 32 ділянка № \_\_\_\_\_ площа 10,8 га

Таксаційна характеристика насадження

Склад 14j25m30e10j, вік 94 років, бонітет 2, середній діаметр 36 см, середня висота 26 м, повнота 0,6, тип лісу Б34С, рельєф рівнинний, експозиція \_\_\_\_\_, ґрунт дерново-підзолистий, підріст \_\_\_\_\_, підлісок \_\_\_\_\_

Лісопатологічна характеристика насадження

Вид пошкодження насадження (лісова пожежа, буревій, сніголам, обледеніння, відмирання та всихання дерев, захаращеність, обідання шкідниками хвої/листя, наявність гусені, масовий літ метеликів, опадання хвої/листя, відлущення кори на стовбурах та інші ознаки, не характерні для нормального стану дерев)

лісова пожежа

Ступінь пошкодження, ураження:

середній

(поодинокі, слабе, середнє, сильне)

Вид розподілу пошкоджених дерев:

кутиннісі та групові

(поодинокі, групові, куртинні)

Обсяг ушкодженої деревини на 1 гектарі (окомірно) 10 куб. метрів, у тому числі сухостійної 15 куб. метрів

Ознаки погіршення стану лісових насаджень виявив:

лісник

(посада)

П

(підпис)

Потайчук

(ініціали та прізвище)

7 06 2021 року

лісничий

(лісничий (помічник лісничого))

Р.К

(підпис)

Ловенко Р.Г

(ініціали та прізвище)

7 06 2021 року

Висновок інженера відділу (сектору) охорони і захисту лісу державного лісгосподарського (лісомисливського) підприємства або представника державного спеціалізованого лісозахисного підприємства щодо необхідності здійснення лісозахисних чи інших заходів з поліпшення санітарного стану лісів за результатами огляду санітарного стану лісової ділянки:

Потайчук С.В

Провідний інженер ОЗЛ

В

Бовсунівський В.В.

9 06 2021 року

ПОВІДОМЛЕННЯ  
про появу ознак погіршення санітарного стану лісових насаджень

Житомирська область

ДП «Лугинський лісгосп»

Лісництво Радогощанське урочище \_\_\_\_\_

квартал № 45 виділ № 56 ділянка № 3 площа 0,7 га

Таксаційна характеристика насадження

Склад Б34б4с вік 81 років, бонітет 1, середній діаметр 28 см, середня висота 26 м, повнота 0,6, тип лісу Б34с, рельєф хвилястий, експозиція \_\_\_\_\_, ґрунт дрібно-підстильний, підріст \_\_\_\_\_, підлісок \_\_\_\_\_

Лісопатологічна характеристика насадження

Вид пошкодження насадження (лісова пожежа, буревій, сніголам, обледеніння, відмирання та всихання дерев, захаращеність, об'їдання шкідниками хвої/листя, наявність гусені, масовий літ метеликів, опадання хвої/листя, відлущення кори на стовбурах та інші ознаки, не характерні для нормального стану дерев)

лісова пожежа

Ступінь пошкодження, ураження:

слабкий

(поодинокі, слабке, середнє, сильне)

Вид розподілу пошкоджених дерев: куртинний та груповий

(поодинокий, груповий, куртинний)

Обсяг ушкодженої деревини на 1 гектарі (окомірно) 15 куб. метрів, у тому числі сухостійної 15 куб метрів

Ознаки погіршення стану лісових насаджень виявив:

м. лісу

(посада)

В

(підпис)

Потапук Т.С

(ініціали та прізвище)

7 06 2021 року

лісничий

(лісничий (помічник лісничого))

В.В.

(підпис)

Коваль Р.Г

(ініціали та прізвище)

7 06 2021 року

Висновок інженера відділу (сектору) охорони і захисту лісу державного лісгосподарського (лісомисливського) підприємства або представника державного спеціалізованого лісозахисного підприємства щодо необхідності здійснення лісозахисних чи інших заходів з поліпшення санітарного стану лісів за результатами огляду санітарного стану лісової ділянки:

Потрабує

Провідний інженер ОЗЛ

В.В.

Бовсунівський В.В.

9 06 2021 року



ПОВІДОМЛЕННЯ  
про появу ознак погіршення санітарного стану лісових насаджень

Житомирська область

ДП «Лугинський лісгосп»

Лісництво Радогощанське

урочище \_\_\_\_\_

квартал № 46 виділ № 35 ділянка № \_\_\_\_\_ площа 514 га

Таксаційна характеристика насадження

Склад Б. П. Б. С., вік 86 років, бонітет 1, середній діаметр 34 см, середня висота 25 м, повнота 06, тип лісу С34,СА, рельєф рівнинний, експозиція \_\_\_\_\_, ґрунт дерново-підзолистий, підріст \_\_\_\_\_, підлісок \_\_\_\_\_

Лісопатологічна характеристика насадження

Вид пошкодження насадження (лісова пожежа, буревій, сніголам, обледеніння, відмирання та всихання дерев, захаращеність, об'їдання шкідниками хвої/листя, наявність гусені, масовий літ метеликів, опадання хвої/листя, відлущення кори на стовбурах та інші ознаки, не характерні для нормального стану дерев)

лісова пожежа

Ступінь пошкодження, ураження:

слабкий

(поодинокі, слабке, середнє, сильне)

Вид розподілу пошкоджених дерев: куртинний та груповий

(поодинокий, груповий, куртинний)

Обсяг ушкодженої деревини на 1 гектарі (окомірно) 30 куб. метрів, у тому числі сухостійної 25 куб. метрів

Ознаки погіршення стану лісових насаджень виявив:

лісник

(посада)

П

(підпис)

Потребук Т.С.

(ініціали та прізвище)

7 06 2021 року

лісничий

(лісничий (помічник лісничого))

Р.В.

(підпис)

Коваленко Р.Т.

(ініціали та прізвище)

7 06 2021 року

Висновок інженера відділу (сектору) охорони і захисту лісу державного лісгосподарського (лісомисливського) підприємства або представника державного спеціалізованого лісозахисного підприємства щодо необхідності здійснення лісозахисних чи інших заходів з поліпшення санітарного стану лісів за результатами огляду санітарного стану лісової ділянки:

Потребук СРВ

Провідний інженер ОЗЛ

В.В.

Бовсунівський В.В.

9 06 2021 року

ПОВІДОМЛЕННЯ  
про появу ознак погіршення санітарного стану лісових насаджень

Житомирська область

ДП «Лугинський лісгосп»

Лісництво Радогощанське урочище \_\_\_\_\_

квартал № 47 виділ № 44 ділянка № \_\_\_\_\_ площа 3,2 га

Таксаційна характеристика насадження

Склад Сх/Бн/К/В/О/М/Л вік 68 років, бонітет 2, середній діаметр 26 см, середня висота 25 м, повнота 0,7, тип лісу С3Т4С, рельєф рівнинний, експозиція \_\_\_\_\_, ґрунт дерново-підзолистий, підріст \_\_\_\_\_, підлісок \_\_\_\_\_

Лісопатологічна характеристика насадження

Вид пошкодження насадження (лісова пожежа, буревій, сніголам, обледеніння, відмирання та всихання дерев, захаращеність, обідання шкідниками хвої/листя, наявність гусені, масовий літ метеликів, опадання хвої/листя, відлущення кори на стовбурах та інші ознаки, не характерні для нормального стану дерев)

лісова пожежа

Ступінь пошкодження, ураження:

середній

(поодинокі, слабке, середнє, сильне)

Вид розподілу пошкоджених дерев: куртинний та груповий

(поодинокий, груповий, куртинний)

Обсяг ушкодженої деревини на 1 гектарі (окомірно) 40 куб. метрів, у тому числі сухостійної 35 куб. метрів

Ознаки погіршення стану лісових насаджень виявив:

м.ф. лісу

(посада)

[підпис]

(підпис)

Курчал М. М.

(ініціали та прізвище)

7 06 2021 року

лісничий

(лісничий (помічник лісничого))

[підпис]

(підпис)

Коваль Р.Г.

(ініціали та прізвище)

7 06 2021 року

Висновок інженера відділу (сектору) охорони і захисту лісу державного лісгосподарського (лісомисливського) підприємства або представника державного спеціалізованого лісозахисного підприємства щодо необхідності здійснення лісозахисних чи інших заходів з поліпшення санітарного стану лісів за результатами огляду санітарного стану лісової ділянки:

Потрібно СРВ

Провідний інженер ОЗЛ

[підпис]

Бовсунівський В.В.

9 06 2021 року



ПОВІДОМЛЕННЯ  
про появу ознак погіршення санітарного стану лісових насаджень

Житомирська область

ДП «Лугинський лісгосп»

Лісництво Радогощанське

урочище \_\_\_\_\_

квартал № 51 виділ № 17 ділянка № \_\_\_\_\_ площа 2,1 га

Таксаційна характеристика насадження

Склад 4Бп2Аз2Бз20с вік 96 років, бонітет 2, середній діаметр 32 см, середня висота 26 м, повнота 0,5, тип лісу С4БАС, рельєф рівнинний, експозиція \_\_\_\_\_, ґрунт дерново-підзолистий, підріст \_\_\_\_\_, підлісок \_\_\_\_\_

Лісопатологічна характеристика насадження

Вид пошкодження насадження (лісова пожежа, буревій, сніголам, обледеніння, відмирання та всихання дерев, захаращеність, об'їдання шкідниками хвої/листя, наявність гусені, масовий літ метеликів, опадання хвої/листя, відлущення кори на стовбурах та інші ознаки, не характерні для нормального стану дерев)

лісова пожежа

Ступінь пошкодження, ураження:

слабке

(поодинокі, слабке, середнє, сильне)

Вид розподілу пошкоджених дерев:

куртинне та групове

(поодинокі, груповий, куртинний)

Обсяг ушкодженої деревини на 1 гектарі (окомірно) 10 куб. метрів, у тому числі сухостійної 10 куб. метрів

Ознаки погіршення стану лісових насаджень виявив:

м.лісу

(посада)

МТ

(підпис)

Потайчук П.С

(ініціали та прізвище)

7 06 2021 року

лісничий

(лісничий (помічник лісничого))

Р.К

(підпис)

Коваль Р.Г.

(ініціали та прізвище)

7 06 2021 року

Висновок інженера відділу (сектору) охорони і захисту лісу державного лісгосподарського (лісомисливського) підприємства або представника державного спеціалізованого лісозахисного підприємства щодо необхідності здійснення лісозахисних чи інших заходів з поліпшення санітарного стану лісів за результатами огляду санітарного стану лісової ділянки:

потребує СРВ

Провідний інженер ОЗЛ

ВВ

Бовсунівський В.В.

9 06 2021 року

ПОВІДОМЛЕННЯ  
про появу ознак погіршення санітарного стану лісових насаджень

Житомирська область

ДП «Лугинський лісгосп»

Лісництво Радогощанське

урочище \_\_\_\_\_

квартал № 51 виділ № 25 ділянка № \_\_\_\_\_ площа 1,9 га

Таксаційна характеристика насадження

Склад 4Бл2Д3Ок1С вік 71 років, бонітет 2, середній діаметр 22 см, середня висота 22 м, повнота 0,7, тип лісу В4ДС, рельєф р.вигинистий, експозиція \_\_\_\_\_, ґрунт дерново-підзолистий підріст \_\_\_\_\_, підлісок \_\_\_\_\_

Лісопатологічна характеристика насадження

Вид пошкодження насадження (лісова пожежа, буревій, сніголам, обледеніння, відмирання та всихання дерев, захаращеність, об'їдання шкідниками хвої/листя, наявність гусені, масовий літ метеликів, опадання хвої/листя, відлущення кори на стовбурах та інші ознаки, не характерні для нормального стану дерев)

лісова пожежа

Ступінь пошкодження, ураження:

слабке

(поодинокі, слабке, середнє, сильне)

Вид розподілу пошкоджених дерев:

куртинке та групове

(поодинокі, груповий, куртинний)

Обсяг ушкодженої деревини на 1 гектарі (окомірно) 25 куб. метрів, у тому числі сухостійної 25 куб. метрів

Ознаки погіршення стану лісових насаджень виявив:

м/ісц

(посада)

П

(підпис)

Потайчук П.С

(ініціали та прізвище)

7 06 2021 року

лісничий

(лісничий (помічник лісничого))

Р.І.

(підпис)

Коваль Р.І.

(ініціали та прізвище)

7 06 2021 року

Висновок інженера відділу (сектору) охорони і захисту лісу державного лісогосподарського (лісомисливського) підприємства або представника державного спеціалізованого лісозахисного підприємства щодо необхідності здійснення лісозахисних чи інших заходів з поліпшення санітарного стану лісів за результатами огляду санітарного стану лісової ділянки:

потребує СРВ

Провідний інженер ОЗЛ

В

Бовсунівський В.В.

9 06 2021 року



**ПОВІДОМЛЕННЯ**  
**про появу ознак погіршення санітарного стану лісових насаджень**

Житомирська область

ДП «Лугинський лісгосп»

Лісництво Радогощанське \_\_\_\_\_ урочище \_\_\_\_\_

квартал № 52 виділ № 42 ділянка № \_\_\_\_\_ площа 2,9 га

**Таксаційна характеристика насадження**

Склад БД, ЗС, Бп, вік 76 років, бонітет 1, середній діаметр 28 см, середня висота 24 м, повнота 0,6, тип лісу С2ГДС, рельєф рівнинний, експозиція \_\_\_\_\_, ґрунт дерново-подзолисті, підріст \_\_\_\_\_, підлісок \_\_\_\_\_

**Лісопатологічна характеристика насадження**

Вид пошкодження насадження (лісова пожежа, буревій, сніголам, обледеніння, відмирання та всихання дерев, захаращеність, обідання шкідниками хвої/листя, наявність гусені, масовий літ метеликів, опадання хвої/листя, відлущення кори на стовбурах та інші ознаки, не характерні для нормального стану дерев)

лісова пожежа

Ступінь пошкодження, ураження:

слабке

(поодинокі: слабе, середнє, сильне)

Вид розподілу пошкоджених дерев:

куртинний та груповий

(поодинокі, груповий, куртинний)

Обсяг ушкодженої деревини на 1 гектарі (окомірно) 30 куб. метрів, у тому числі сухостійної 30 куб. метрів

Ознаки погіршення стану лісових насаджень виявив:

М/лісу

(посада)

✗

(підпис)

Потайчук П.Є

(ініціали та прізвище)

7 06 2021 року

лісничий

(лісничий (помічник лісничого))

Р.К

(підпис)

Коваль Р.Г.

(ініціали та прізвище)

7 06 2021 року

Висновок інженера відділу (сектору) охорони і захисту лісу державного лісгосподарського (лісомисливського) підприємства або представника державного спеціалізованого лісозахисного підприємства щодо необхідності здійснення лісозахисних чи інших заходів з поліпшення санітарного стану лісів за результатами огляду санітарного стану лісової ділянки:

потребує СРВ

Провідний інженер ОЗЛ \_\_\_\_\_

В.В.

Бовсунівський В.В.

9 06 2021 року

ПОВІДОМЛЕННЯ  
про появу ознак погіршення санітарного стану лісових насаджень

Житомирська область

ДП «Лугинський лісгосп»

Лісництво Радогощанське

урочище \_\_\_\_\_

квартал № 55 виділ № 10 ділянка № \_\_\_\_\_ площа 1,3 га

Таксаційна характеристика насадження

Склад ББПДСД, ІБ, В вік 76 років, бонітет 2, середній діаметр 26 см, середня висота 24 м, повнота 0,5, тип лісу СЗГДС, рельєф рівнинний, експозиція \_\_\_\_\_, ґрунт дерново-підзолистий, підріст \_\_\_\_\_, підлісок \_\_\_\_\_

Лісопатологічна характеристика насадження

Вид пошкодження насадження (лісова пожежа, буревій, сніголам, обледеніння, відмирання та всихання дерев, захаращеність, об'їдання шкідниками хвої/листя, наявність гусені, масовий літ метеликів, опадання хвої/листя, відлущення кори на стовбурах та інші ознаки, не характерні для нормального стану дерев)

лісова пожежа

Ступінь пошкодження, ураження:

слабке

(поодинокі, слабке, середнє, сильне)

Вид розподілу пошкоджених дерев:

куртинний та груповий

(поодинокий, груповий, куртинний)

Обсяг ушкодженої деревини на 1 гектарі (окомірно) 10 куб. метрів, у тому числі сухостійної 10 куб. метрів

Ознаки погіршення стану лісових насаджень виявив

м.лісц

(посада)

П

(підпис)

Потайчук П.С.

(ініціали та прізвище)

7 06 2021 року

лісничий

(лісничий (помічник лісничого))

Р.К

(підпис)

Коваль Р.Г.

(ініціали та прізвище)

7 06 2021 року

Висновок інженера відділу (сектору) охорони і захисту лісу державного лісгосподарського (лісомисливського) підприємства або представника державного спеціалізованого лісозахисного підприємства щодо необхідності здійснення лісозахисних чи інших заходів з поліпшення санітарного стану лісів за результатами огляду санітарного стану лісової ділянки:

потребує СРВ

Провідний інженер ОЗЛ

Ву

Бовсунівський В.В.

9 06 2021 року



ПОВІДОМЛЕННЯ  
про появу ознак погіршення санітарного стану лісових насаджень

Житомирська область

ДП «Лугинський лісгосп»

Лісництво Радогощанське

урочище \_\_\_\_\_

квартал № 56 виділ № 2 ділянка № \_\_\_\_\_ площа 1,6 га

Таксаційна характеристика насадження

Склад 76.14.260 вік 67 років, бонітет 1A середній діаметр 28 см, середня висота 26 м, повнота 0,7 тип лісу ВЗДС рельєф рівнинний експозиція \_\_\_\_\_  
грунт дерново-підзолистий підріст \_\_\_\_\_ підлісок \_\_\_\_\_

Лісопатологічна характеристика насадження

Вид пошкодження насадження (лісова пожежа, буревій, сніголам, обледеніння, відмирання та всихання дерев, захаращеність, об'їдання шкідниками хвої/листя, наявність гусені, масовий літ метеликів, опадання хвої/листя, відлущення кори на стовбурах та інші ознаки, не характерні для нормального стану дерев)

Лісова пожежа

Ступінь пошкодження, ураження:

середнє

(поодинокі, слабке, середнє, сильне)

Вид розподілу пошкоджених дерев:

куртинне та групове

(поодинокі, групові, куртинні)

Обсяг ушкодженої деревини на 1 гектарі (окомірно) 50 куб. метрів, у тому числі сухостійної 45 куб. метрів

Ознаки погіршення стану лісових насаджень виявив:

М.Ісц

(посада)

М

(підпис)

Потайчук П.С.

(ініціали та прізвище)

7 06 2021 року

лісничий

(лісничий (помічник лісничого))

Р.К

(підпис)

Коваль Р.І.

(ініціали та прізвище)

7 06 2021 року

Висновок інженера відділу (сектору) охорони і захисту лісу державного лісогосподарського (лісомисливського) підприємства або представника державного спеціалізованого лісозахисного підприємства щодо необхідності здійснення лісозахисних чи інших заходів з поліпшення санітарного стану лісів за результатами огляду санітарного стану лісової ділянки:

потребує СРВ

Провідний інженер ОЗЛ

Вр

Бовсунівський В.В.

9 06 2021 року

ПОВІДОМЛЕННЯ  
про появу ознак погіршення санітарного стану лісових насаджень

Житомирська область

ДП «Лугинський лісгосп»

Лісництво Радогощанське

урочище \_\_\_\_\_

квартал № 56 виділ № 36 ділянка № \_\_\_\_\_ площа 3,2 га

Таксаційна характеристика насадження

Склад ББп2А<sub>2</sub>20с+Б вік 66 років, бонітет 1, середній діаметр 26 см, середня висота 25 м, повнота 0,6, тип лісу ВЧДС, рельєф рівнинний, експозиція \_\_\_\_\_, ґрунт дерново-подзолистий, підріст \_\_\_\_\_, підлісок \_\_\_\_\_

Лісопатологічна характеристика насадження

Вид пошкодження насадження (лісова пожежа, буревій, сніголам, обледеніння, відмирання та всихання дерев, захаращеність, об'їдання шкідниками хвої/листя, наявність гусені, масовий літ метеликів, опадання хвої/листя, відлущення кори на стовбурах та інші ознаки, не характерні для нормального стану дерев)

лісова пожежа

Ступінь пошкодження, ураження:

слабке

(поодинокі, слабке, середнє, сильне)

Вид розподілу пошкоджених дерев:

куртинний та груповий

(поодинокий, груповий, куртинний)

Обсяг ушкодженої деревини на 1 гектарі (окомірно) 25 куб. метрів, у тому числі сухостійної 20 куб. метрів

Ознаки погіршення стану лісових насаджень виявив:

М.Лісу

(посада)

М

(підпис)

Потайчук П.С

(ініціали та прізвище)

7 06 2021 року

Мешиний

(лісничий (помічник лісничого))

Р.К

(підпис)

Коваль Р.Г.

(ініціали та прізвище)

7 06 2021 року

Висновок інженера відділу (сектору) охорони і захисту лісу державного лісгосподарського (лісомисливського) підприємства або представника державного спеціалізованого лісозахисного підприємства щодо необхідності здійснення лісозахисних чи інших заходів з поліпшення санітарного стану лісів за результатами огляду санітарного стану лісової ділянки:

потребує СРВ

Провідний інженер ОЗЛ

Вр

Бовсунівський В.В.

9 06 2021 року



ПОВІДОМЛЕННЯ  
про появу ознак погіршення санітарного стану лісових насаджень

Житомирська область

ДП «Лугинський лісгосп»

Лісництво Радогощанське \_\_\_\_\_ урочище \_\_\_\_\_

квартал № 57 виділ № 3 ділянка № \_\_\_\_\_ площа 1,6 га

Таксаційна характеристика насадження

Склад 74%БкМз+Вс вік 66 років, бонітет ІА, середній діаметр 28 см, середня висота 26 м, повнота 0,5, тип лісу В2АС, рельєф рівнинний, експозиція \_\_\_\_\_, ґрунт дерново-лісозелистий підріст \_\_\_\_\_, підлісок \_\_\_\_\_

Лісопатологічна характеристика насадження

Вид пошкодження насадження (лісова пожежа, буревій, сніголам, обледеніння, відмирання та всихання дерев, захаращеність, об'їдання шкідниками хвої/листя, наявність гусені, масовий літ метеликів, опадання хвої/листя, відлущення кори на стовбурах та інші ознаки, не характерні для нормального стану дерев)

лісова пожежа

Ступінь пошкодження, ураження:

слабке

(поодиночке слабке середнє сильне)

Вид розподілу пошкоджених дерев:

куртинний та груповий

(поодиночий, груповий, куртинний)

Обсяг ушкодженої деревини на 1 гектарі (окомірно) 10 куб. метрів, у тому числі сухостійної 10 куб. метрів

Ознаки погіршення стану лісових насаджень виявив:

М.Ніс

(посада)

М

(підпис)

Потайчук Р.Є

(ініціали та прізвище)

7 06 2021 року

лісничий

(лісничий (помічник лісничого))

Р.К

(підпис)

Коваль Р.Г.

(ініціали та прізвище)

7 06 2021 року

Висновок інженера відділу (сектору) охорони і захисту лісу державного лісгосподарського (лісомисливського) підприємства або представника державного спеціалізованого лісозахисного підприємства щодо необхідності здійснення лісозахисних чи інших заходів з поліпшення санітарного стану лісів за результатами огляду санітарного стану лісової ділянки:

потребує СРВ

Провідний інженер ОЗЛ

Вр

Бовсунівський В.В.

9 06 2021 року

ПОВІДОМЛЕННЯ  
про появу ознак погіршення санітарного стану лісових насаджень

Житомирська область

ДП «Лугинський лісгосп»

Лісництво Радогощанське урочище \_\_\_\_\_

квартал № 58 виділ № 27 ділянка № \_\_\_\_\_ площа 1,1 га

Таксаційна характеристика насадження

Склад 70/50/10/10, вік 21 років, бонітет 1А, середній діаметр 32 см, середня висота 27 м, повнота 0,7, тип лісу В2ДС, рельєф рівнинний, експозиція \_\_\_\_\_, ґрунт дерново-підзолистий, підріст \_\_\_\_\_, підлісок \_\_\_\_\_

Лісопатологічна характеристика насадження

Вид пошкодження насадження (лісова пожежа, буревій, сніголам, обледеніння, відмирання та всихання дерев, захаращеність, об'їдання шкідниками хвої/листя, наявність гусені, масовий літ метеликів, опадання хвої/листя, відлущення кори на стовбурах та інші ознаки, не характерні для нормального стану дерев)

лісова пожежа

Ступінь пошкодження, ураження:

слабке

(поодинокі, слабке, середнє, сильне)

Вид розподілу пошкоджених дерев: куртинний та груповий

(поодинокі, груповий, куртинний)

Обсяг ушкодженої деревини на 1 гектарі (окомірно) 40 куб. метрів, у тому числі сухостійної 35 куб. метрів

Ознаки погіршення стану лісових насаджень виявив:

м/лісу

(посада)

[підпис]

(підпис)

Куркоч Н.М.

(ініціали та прізвище)

7 06 2021 року

Мешчин

(лісничий (помічник лісничого))

[підпис]

(підпис)

Ковель Р.Г.

(ініціали та прізвище)

7 06 2021 року

Висновок інженера відділу (сектору) охорони і захисту лісу державного лісгосподарського (лісомисливського) підприємства або представника державного спеціалізованого лісозахисного підприємства щодо необхідності здійснення лісозахисних чи інших заходів з поліпшення санітарного стану лісів за результатами огляду санітарного стану лісової ділянки:

потребує СРВ

Провідний інженер ОЗЛ

[підпис]

Бовсунівський В.В.

9 06 2021 року



ПОВІДОМЛЕННЯ  
про появу ознак погіршення санітарного стану лісових насаджень

Житомирська область

ДП «Лугинський лісгосп»

Лісництво Радогощанське

урочище \_\_\_\_\_

квартал № 58 виділ № 31 ділянка № \_\_\_\_\_ площа 41 га

Таксаційна характеристика насадження

Склад ББГ2С4А3/1к вік 66 років, бонітет 2, середній діаметр 24 см, середня в 23 м, повнота 0.7, тип лісу ВЧАС, рельєф рівнинний, експ \_\_\_\_\_, ґрунт дерново-підзолистий підріст \_\_\_\_\_, підлісок \_\_\_\_\_

Лісопатологічна характеристика насадження

Вид пошкодження насадження (лісова пожежа, буревій, сніголам, обледе, відмирання та всихання дерев, захаращеність, об'їдання шкідниками хвої/листявності гусені, масовий літ метеликів, опадання хвої/листя, відлущення кор, стовбурах та інші ознаки, не характерні для нормального стану д лісова пожежа

Ступінь пошкодження, ураження: \_\_\_\_\_

середнє

(поодинокі, слабке, середнє, сильне)

Вид розподілу пошкоджених дерев: \_\_\_\_\_

куртинний та груповий

(поодинокий, груповий, куртинний)

Обсяг ушкодженої деревини на 1 гектарі (окомірно) 40 куб. метрів, у тому сухостійної 35 куб. метрів

Ознаки погіршення стану лісових насаджень виявив \_\_\_\_\_

М/лісу

(посада)

[підпис]

(підпис)

Куркуч М.М.

(ініціали та прізвище)

7 06 2021 року

лісничий

(лісничий (помічник лісничого))

[підпис]

(підпис)

Коваль Р.Г.

(ініціали та прізвище)

7 06 2021 року

Висновок інженера відділу (сектору) охорони і захисту лісу держ лісгосподарського (лісомисливського) підприємства або представника держ спеціалізованого лісозахисного підприємства щодо необхідності здійснення лісоза чи інших заходів з поліпшення санітарного стану лісів за результатами санітарного стану лісової \_\_\_\_\_

потребує СРВ

Провідний інженер ОЗЛ \_\_\_\_\_

[підпис]

Бовсунівський

9 06 2021 року

ПОВІДОМЛЕННЯ  
про появу ознак погіршення санітарного стану лісових насаджень

Житомирська область

ДП «Лугинський лісгосп»

Лісництво Радогощанське

урочище \_\_\_\_\_

квартал № 60

виділ № 13

ділянка № \_\_\_\_\_

площа 1,3 га

Таксаційна характеристика насадження

Склад 86/15/14, вік 56 років, бонітет ІА, середній діаметр 28 см, середня висота 24 м, повнота 0,7, тип лісу В24С, рельєф рівнинний, експозиція \_\_\_\_\_, ґрунт дерново-підзолистий підріст \_\_\_\_\_, підлісок \_\_\_\_\_

Лісопатологічна характеристика насадження

Вид пошкодження насадження (лісова пожежа, буревій, сніголам, обледеніння, відмирання та всихання дерев, захаращеність, об'їдання шкідниками хвої/листя, наявність гусені, масовий літ метеликів, опадання хвої/листя, відлущення кори на стовбурах та інші ознаки, не характерні для нормального стану дерев)

верхівковий короїд

Ступінь пошкодження, ураження:

сильне

(поодинокі слабкі середні, сильні)

Вид розподілу пошкоджених дерев:

групове та поодинокі


(поодинокі групові куртинні)

Обсяг ушкодженої деревини на 1 гектарі (окомірно) 50 куб. метрів, у тому числі сухостійної 45 куб. метрів

Ознаки погіршення стану лісових насаджень виявив

н.лісу

(посада)



(підпис)


Куркач М.М.

(ініціали та прізвище)

7 06 2021 року

лісничий

(лісничий (помічник лісничого))



(підпис)

Коваль Р.Г.

(ініціали та прізвище)

7 06 2021 року

Висновок інженера відділу (сектору) охорони і захисту лісу державного лісгосподарського (лісомисливського) підприємства або представника державного спеціалізованого лісозахисного підприємства щодо необхідності здійснення лісозахисних чи інших заходів з поліпшення санітарного стану лісів за результатами огляду санітарного стану лісової ділянки:

потребує СРВ

Провідний інженер ОЗЛ



Бовсунівський В.В.

9 06 2021 року



ПОВІДОМЛЕННЯ  
про появу ознак погіршення санітарного стану лісових насаджень

Житомирська область

ДП «Лугинський лісгосп»

Лісництво Радогощанське урочище \_\_\_\_\_

квартал № 60 виділ № 30 ділянка № \_\_\_\_\_ площа 1,7 га

Таксаційна характеристика насадження

Склад 40% Б, 36% Л вік 71 років, бонітет 1 середній діаметр 32 см, середня висота 25 м, повнота 0,6 тип лісу ВЧДС рельєф рівнинний експозиція \_\_\_\_\_, ґрунт дерново-підзолистий підріст \_\_\_\_\_, підлісок \_\_\_\_\_

Лісопатологічна характеристика насадження

Вид пошкодження насадження (лісова пожежа, буревій, сніголам, обледеніння, відмирання та всихання дерев, захаращеність, об'їдання шкідниками хвої/листя, наявність гусені, масовий літ метеликів, опадання хвої/листя, відлущення кори на стовбурах та інші ознаки, не характерні для нормального стану дерев)

лісова пожежа

Ступінь пошкодження, ураження:

слабке

(поодинокі, слабке, середнє, сильне)

Вид розподілу пошкоджених дерев

куртинний та груповий

(поодинокий, груповий, куртинний)

Обсяг ушкодженої деревини на 1 гектарі (окомірно) 25 куб. метрів, у тому числі сухостійної 20 куб. метрів

Ознаки погіршення стану лісових насаджень виявив:

М/лісу

(посада)

[підпис]

(підпис)

Куркуч М.М

(ініціали та прізвище)

7 06 2021 року

лісничий

(лісничий (помічник лісничого))

[підпис]

(підпис)

Коваль Р.Г.

(ініціали та прізвище)

7 06 2021 року

Висновок інженера відділу (сектору) охорони і захисту лісу державного лісгосподарського (лісомисливського) підприємства або представника державного спеціалізованого лісозахисного підприємства щодо необхідності здійснення лісозахисних чи інших заходів з поліпшення санітарного стану лісів за результатами огляду санітарного стану лісової ділянки:

потребує СРВ

Провідний інженер ОЗЛ

[підпис]

Бовсунівський В.В

9 06 2021 року

ПОВІДОМЛЕННЯ  
про появу ознак погіршення санітарного стану лісових насаджень

Житомирська область

ДП «Лугинський лісгосп»

Лісництво Радогощанське урочище \_\_\_\_\_

квартал № 60 виділ № 33 ділянка № \_\_\_\_\_ площа 0,5 га

Таксаційна характеристика насадження

Склад Б/ІБн20-1Б вік 40 років, бонітет 2, середній діаметр 18 см, середня висота 16 м, повнота 0,6, тип лісу ВЗДС, рельєф рівнинний, експозиція \_\_\_\_\_, ґрунт дерново-підзолистий підріст \_\_\_\_\_, підлісок \_\_\_\_\_

Лісопатологічна характеристика насадження

Вид пошкодження насадження (лісова пожежа, буревій, сніголам, обледеніння, відмирання та всихання дерев, захаращеність, об'їдання шкідниками хвої/листя, наявність гусені, масовий літ метеликів, опадання хвої/листя, відлущення кори на стовбурах та інші ознаки, не характерні для нормального стану дерев)

лісова пожежа

Ступінь пошкодження, ураження:

слабке

(поодинокі, слабке середнє сильне)

Вид розподілу пошкоджених дерев:

куртинний та груповий

(поодинокий груповий, куртинний)

Обсяг ушкодженої деревини на 1 гектарі (окомірно) 15 куб. метрів, у тому числі сухостійної 15 куб. метрів

Ознаки погіршення стану лісових насаджень виявив:

М/лісу

(посада)

[підпис]

(підпис)

Куркач М.М

(ініціали та прізвище)

7 06 2021 року

лісничий

(лісничий (помічник лісничого))

[підпис]

(підпис)

Ковель Р.Г

(ініціали та прізвище)

7 06 2021 року

Висновок інженера відділу (сектору) охорони і захисту лісу державного лісгосподарського (лісомисливського) підприємства або представника державного спеціалізованого лісозахисного підприємства щодо необхідності здійснення лісозахисних чи інших заходів з поліпшення санітарного стану лісів за результатами огляду санітарного стану лісової ділянки:

потребує СРВ

Провідний інженер ОЗЛ

[підпис]

Бовсунівський В.В.



ПОВІДОМЛЕННЯ  
про появу ознак погіршення санітарного стану лісових насаджень

Житомирська область

ДП «Лугинський лісгосп»

Лісництво Радогощанське урочище \_\_\_\_\_

квартал № 60 виділ № 36 ділянка № \_\_\_\_\_ площа 2,1 га

Таксаційна характеристика насадження

Склад 56,36,10,4,3 вік 64 років, бонітет 1А, середній діаметр 28 см, середня висота 25 м, повнота 0,6, тип лісу В4ДС, рельєф рівнинний, експозиція \_\_\_\_\_, ґрунт дерново-підзолистий підріст \_\_\_\_\_, підлісок \_\_\_\_\_

Лісопатологічна характеристика насадження

Вид пошкодження насадження (лісова пожежа, буревій, сніголам, обледеніння, відмирання та всихання дерев, захаращеність, обідання шкідниками хвої/листя, наявність гусені, масовий літ метеликів, опадання хвої/листя, відлущення кори на стовбурах та інші ознаки, не характерні для нормального стану дерев)

Верхівковий короїд

Ступінь пошкодження, ураження:

сильне

(поодинокі, слабке, середнє, сильне)

Вид розподілу пошкоджених дерев: групове та поодинокі

(поодинокий, груповий, куртинний)

Обсяг ушкодженої деревини на 1 гектарі (окомірно) 40 куб. метрів, у тому числі сухостійної 35 куб. метрів

Ознаки погіршення стану лісових насаджень виявив:

М.Ліс

(посада)

Ліс

(підпис)

Куркеч М.М.

(ініціали та прізвище)

7 06 2021 року

Лісничий

(лісничий (помічник лісничого))

Р.К.

(підпис)

Коваль Р.Г.

(ініціали та прізвище)

7 06 2021 року

Висновок інженера відділу (сектору) охорони і захисту лісу державного лісгосподарського (лісомисливського) підприємства або представника державного спеціалізованого лісозахисного підприємства щодо необхідності здійснення лісозахисних чи інших заходів з поліпшення санітарного стану лісів за результатами огляду санітарного стану лісової ділянки:

потребус СРВ

Провідний інженер ОЗЛ

В

Бовсунівський В.В.

9 06 2021 року

**ПОВІДОМЛЕННЯ**  
**про появу ознак погіршення санітарного стану лісових насаджень**

Житомирська область

ДП «Лугинський лісгосп»

Лісництво Повчанське урочище \_\_\_\_\_  
квартал № 28 виділ № 32 ділянка № \_\_\_\_\_ площа 2,2 га

**Таксаційна характеристика насадження**

Склад 10 С3, вік 96 років, бонітет 2, середній діаметр 32 см, середня висота 24 м, повнота 0,50, тип лісу В2ДС, рельєф рівнинний, експозиція \_\_\_\_\_, ґрунт \_\_\_\_\_, підріст \_\_\_\_\_, підлісок \_\_\_\_\_

**Лісопатологічна характеристика насадження**

Вид пошкодження насадження (лісова пожежа, буревій, сніголам, обледеніння, відмирання та всихання дерев, захаращеність, об'їдання шкідниками хвої/листя, наявність гусені, масовий літ метеликів, опадання хвої/листя, відлущення кори на стовбурах та інші ознаки, не характерні для нормального стану дерев)

відмирання та всихання дерев

Ступінь пошкодження, ураження:

слабке  
(поодинокі, слабке, середнє, сильне)

Вид розподілу пошкоджених дерев: групове, поодинокі  
(поодинокі, груповий, куртинний)

Обсяг ушкодженої деревини на 1 гектарі (окомірно) 15 куб. метрів, у тому числі сухостійної 10 куб. метрів

Ознаки погіршення стану лісових насаджень виявив:

М. Лісу (посада) [підпис] (підпис) Восітук С. А. (ініціали та прізвище)

08 06 2021 року

Лісничий [підпис] Олійник С.С.  
(лісничий (помічник лісничого) (підпис) (ініціали та прізвище)

10 06 2021 року

Висновок інженера відділу (сектору) охорони і захисту лісу державного лісгосподарського (лісомисливського) підприємства або представника державного спеціалізованого лісозахисного підприємства щодо необхідності здійснення лісозахисних чи інших заходів з поліпшення санітарного стану лісів за результатами огляду санітарного стану лісової ділянки:

потребує СРІЗ

Пров. Інженер ОЗЛ  
(посада)

[підпис]  
(підпис)

Бовсунівський В.В.  
(ініціали та прізвище)

10 06 2021 року



**ПОВІДОМЛЕННЯ**  
**про появу ознак погіршення санітарного стану лісових насаджень**

Житомирська область

ДП «Лугинський лісгосп»

Лісництво Повчанське урочище \_\_\_\_\_  
квартал № 29 виділ № 37 ділянка № 2 площа 6,0 га

**Таксаційна характеристика насадження**

Склад 10С3, вік 71 років, бонітет 2, середній діаметр 24 см, середня висота 21 м, повнота 0,70, тип лісу НСС, рельєф рівнинний, експозиція \_\_\_\_\_, ґрунт \_\_\_\_\_, підріст \_\_\_\_\_, підлісок \_\_\_\_\_

**Лісопатологічна характеристика насадження**

Вид пошкодження насадження (лісова пожежа, буревій, сніголам, обледеніння, відмирання та всихання дерев, захаращеність, об'їдання шкідниками хвої/листя, наявність гусені, масовий літ метеликів, опадання хвої/листя, відлущення кори на стовбурах та інші ознаки, не характерні для нормального стану дерев)

вигнирання та всихання дерев

Ступінь пошкодження, ураження:

сильне  
(поодинокі, слабке, середнє, сильне)

Вид розподілу пошкоджених дерев: гроздівий, поодинокий  
(поодинокий, груповий, куртинний)

Обсяг ушкодженої деревини на 1 гектарі (окомірно) 60 куб. метрів, у тому числі сухостійної 55 куб. метрів

Ознаки погіршення стану лісових насаджень виявив:

М. Пис С.В. Войтюк С.А.  
(посада) (підпис) (ініціали та прізвище)

12 06 2021 року

Лісничий С.В. Пис Олійник С.С.  
(лісничий (помічник лісничого) (підпис) (ініціали та прізвище))  
10 06 2021 року

Висновок інженера відділу (сектору) охорони і захисту лісу державного лісгосподарського (лісомисливського) підприємства або представника державного спеціалізованого лісозахисного підприємства щодо необхідності здійснення лісозахисних чи інших заходів з поліпшення санітарного стану лісів за результатами огляду санітарного стану лісової ділянки:

потребує СРВ

Пров. Інженер ОЗЛ В.В. Бовсунівський В.В.  
(посада) (підпис) (ініціали та прізвище)

10 06 2021 року

**ПОВІДОМЛЕННЯ**  
**про появу ознак погіршення санітарного стану лісових насаджень**

**Житомирська область**

**ДП «Лугинський лісгосп»**

Лісництво Повчанське урочище \_\_\_\_\_  
квартал № 40 виділ № 8 ділянка № \_\_\_\_\_ площа 5,2 га

**Таксаційна характеристика насадження**

Склад 10С3, вік 61 років, бонітет 1, середній діаметр 24 см, середня висота 22 м, повнота 0,70, тип лісу Б2Д0, рельєф рівнинний, експозиція \_\_\_\_\_, ґрунт \_\_\_\_\_, підріст \_\_\_\_\_, підлісок \_\_\_\_\_

**Лісопатологічна характеристика насадження**

Вид пошкодження насадження (лісова пожежа, буревій, сніголам, обледеніння, відмирання та всихання дерев, захаращеність, об'їдання шкідниками хвої/листя, наявність гусені, масовий літ метеликів, опадання хвої/листя, відлущення кори на стовбурах та інші ознаки, не характерні для нормального стану дерев) \_\_\_\_\_

відмирання та всихання дерев

Ступінь пошкодження, ураження: \_\_\_\_\_

сильне  
(поодинокі, слабке, середнє, сильне)

Вид розподілу пошкоджених дерев: груповий, поодинокий  
(поодинокий, груповий, куртинний)

Обсяг ушкодженої деревини на 1 гектарі (окомірно) 55 куб. метрів, у тому числі сухостійної 50 куб. метрів

Ознаки погіршення стану лісових насаджень виявив: \_\_\_\_\_

ч/ лісу (посада) Р (підпис) Волітос С. А. (ініціали та прізвище)

08 06 2021 року

Лісничий \_\_\_\_\_ Олійник С.С.  
(лісничий (помічник лісничого) (підпис) (ініціали та прізвище)

10 06 2021 року

Висновок інженера відділу (сектору) охорони і захисту лісу державного лісогосподарського (лісомисливського) підприємства або представника державного спеціалізованого лісозахисного підприємства щодо необхідності здійснення лісозахисних чи інших заходів з поліпшення санітарного стану лісів за результатами огляду санітарного стану лісової ділянки: \_\_\_\_\_

потрібно СРБ

Пров. Інженер ОЗЛ  
(посада)

В.В.  
(підпис)

Бовсунівський В.В.  
(ініціали та прізвище)

10 06 2021 року



**ПОВІДОМЛЕННЯ**  
**про появу ознак погіршення санітарного стану лісових насаджень**

Житомирська область

ДП «Лугинський лісгосп»

Лісництво Повчанське урочище \_\_\_\_\_  
квартал № 40 виділ № 23 ділянка № \_\_\_\_\_ площа 9,2 га

**Таксаційна характеристика насадження**

Склад 10С3, вік 71 років, бонітет 1, середній діаметр 26 см, середня висота 22 м, повнота 0,70, тип лісу Б20С, рельєф рівнинний, експозиція \_\_\_\_\_, ґрунт \_\_\_\_\_, підріст \_\_\_\_\_, підлісок \_\_\_\_\_

**Лісопатологічна характеристика насадження**

Вид пошкодження насадження (лісова пожежа, буревій, сніголам, обледеніння, відмирання та всихання дерев, захаращеність, об'їдання шкідниками хвої/листя, наявність гусені, масовий літ метеликів, опадання хвої/листя, відлущення кори на стовбурах та інші ознаки, не характерні для нормального стану дерев)

відмирання та всихання дерев

Ступінь пошкодження, ураження:

сильне  
(поодинокі, слабке, середнє, сильне)

Вид розподілу пошкоджених дерев: груповий, поодинокий  
(поодинокий, груповий, куртинний)

Обсяг ушкодженої деревини на 1 гектарі (окомірно) 50 куб. метрів, у тому числі сухостійної 45 куб. метрів

Ознаки погіршення стану лісових насаджень виявив:

М. Лісу (посада) С.А. (підпис) Войчук С.А. (ініціали та прізвище)

08 06 2021 року

Лісничий С.А. (лісничий (помічник лісничого) (підпис) Олійник С.С. (ініціали та прізвище)

10 06 2021 року

Висновок інженера відділу (сектору) охорони і захисту лісу державного лісгосподарського (лісомисливського) підприємства або представника державного спеціалізованого лісозахисного підприємства щодо необхідності здійснення лісозахисних чи інших заходів з поліпшення санітарного стану лісів за результатами огляду санітарного стану лісової ділянки:

потребують СРВ

Пров. Інженер ОЗЛ  
(посада)

В.В.  
(підпис)

Бовсунівський В.В.  
(ініціали та прізвище)

10 06 2021 року

**ПОВІДОМЛЕННЯ**  
**про появу ознак погіршення санітарного стану лісових насаджень**

**Житомирська область**

**ДП «Лугинський лісгосп»**

Лісництво Повчанське урочище \_\_\_\_\_  
квартал № 45 виділ № 16 ділянка № \_\_\_\_\_ площа 71 га

**Таксаційна характеристика насадження**

Склад БСЗБПД вік 53 років, бонітет 1, середній діаметр 24 см, середня висота 20 м, повнота 0,70, тип лісу БЗДБ, рельєф рівнинний, експозиція \_\_\_\_\_, ґрунт \_\_\_\_\_, підріст \_\_\_\_\_, підлісок \_\_\_\_\_

**Лісопатологічна характеристика насадження**

Вид пошкодження насадження (лісова пожежа, буревій, сніголам, обледеніння, відмирання та всихання дерев, захаращеність, об'їдання шкідниками хвої/листя, наявність гусені, масовий літ метеликів, опадання хвої/листя, відлущення кори на стовбурах та інші ознаки, не характерні для нормального стану дерев)

відмирання та всихання дерев

Ступінь пошкодження, ураження:

сильне

(поодинокі, слабке, середнє, сильне)

Вид розподілу пошкоджених дерев: груповий, поодинокий

(поодинокий, груповий, куртинний)

Обсяг ушкодженої деревини на 1 гектарі (окомірно) 55 куб. метрів, у тому числі сухостійної 50 куб. метрів

Ознаки погіршення стану лісових насаджень виявив:

М. Печу

(посада)

[Підпис]

(підпис)

Рибаленко І. В.

(ініціали та прізвище)

08 06 2021 року

Лісничий

(лісничий (помічник лісничого))

[Підпис]

(підпис)

Олійник С.С.

(ініціали та прізвище)

10 06 2021 року

Висновок інженера відділу (сектору) охорони і захисту лісу державного лісгосподарського (лісомисливського) підприємства або представника державного спеціалізованого лісозахисного підприємства щодо необхідності здійснення лісозахисних чи інших заходів з поліпшення санітарного стану лісів за результатами огляду санітарного стану лісової ділянки:

потребує С.Р.В.

Пров. Інженер ОЗЛ

(посада)

[Підпис]

(підпис)

Бовсунівський В.В.

(ініціали та прізвище)

10 06 2021 року



**ПОВІДОМЛЕННЯ**  
**про появу ознак погіршення санітарного стану лісових насаджень**

Житомирська область

ДП «Лугинський лісгосп»

Лісництво Повчанське урочище \_\_\_\_\_  
квартал № 47 виділ № 34 ділянка № \_\_\_\_\_ площа 5.4 га

**Таксаційна характеристика насадження**

Склад 10С3+Д3, вік 53 років, бонітет 1, середній діаметр 22 см, середня висота 20 м, повнота 0.70, тип лісу Б2ДС, рельєф рівнинний, експозиція \_\_\_\_\_, ґрунт \_\_\_\_\_, підріст \_\_\_\_\_, підлісок \_\_\_\_\_

**Лісопатологічна характеристика насадження**

Вид пошкодження насадження (лісова пожежа, буревій, сніголам, обледеніння, відмирання та всихання дерев, захаращеність, об'їдання шкідниками хвої/листя, наявність гусені, масовий літ метеликів, опадання хвої/листя, відлучення кори на стовбурах та інші ознаки, не характерні для нормального стану дерев)

відмирання та всихання дерев

Ступінь пошкодження, ураження:

сильно

(поодинокі, слабке, середнє, сильне)

Вид розподілу пошкоджених дерев:

груповий, поодинокий

(поодинокий, груповий, куртинний)

Обсяг ушкодженої деревини на 1 гектарі (окомірно) 60 куб. метрів, у тому числі сухостійної 55 куб. метрів

Ознаки погіршення стану лісових насаджень виявив:

М. Ісид

(посада)

[підпис]

(підпис)

Рибаківський С.В.

(ініціали та прізвище)

08 06 2021 року

Лісничий

(лісничий (помічник лісничого))

[підпис]

(підпис)

Олійник С.С.

(ініціали та прізвище)

10 06 2021 року

Висновок інженера відділу (сектору) охорони і захисту лісу державного лісгосподарського (лісомисливського) підприємства або представника державного спеціалізованого лісозахисного підприємства щодо необхідності здійснення лісозахисних чи інших заходів з поліпшення санітарного стану лісів за результатами огляду санітарного стану лісової ділянки:

потребує СРВ

Пров. Інженер ОЗЛ

(посада)

[підпис]

(підпис)

Бовсунівський В.В.

(ініціали та прізвище)

10 06 2021 року

**ПОВІДОМЛЕННЯ**  
**про появу ознак погіршення санітарного стану лісових насаджень**

**Житомирська область**

**ДП «Лугинський лісгосп»**

Лісництво Повчанське урочище \_\_\_\_\_  
квартал № 48 виділ № 31 ділянка № \_\_\_\_\_ площа 7.7 га

**Таксаційна характеристика насадження**

Склад Х3 + Б1 вік 51 років, бонітет 1, середній діаметр 20 см, середня висота 20 м, повнота 0.80, тип лісу ІБ3ДС, рельєф рівнинний, експозиція \_\_\_\_\_, ґрунт \_\_\_\_\_, підріст \_\_\_\_\_, підлісок \_\_\_\_\_

**Лісопатологічна характеристика насадження**

Вид пошкодження насадження (лісова пожежа, буревій, сніголам, обледеніння, відмирання та всихання дерев, захаращеність, об'їдання шкідниками хвої/листя, наявність гусені, масовий літ метеликів, опадання хвої/листя, відлущення кори на стовбурах та інші ознаки, не характерні для нормального стану дерев)

відмирання та всихання дерев

Ступінь пошкодження, ураження:

сильно

(поодинокі, слабке, середнє, сильне)

Вид розподілу пошкоджених дерев:

груповий, поодинокий

(поодинокий, груповий, куртинний)

Обсяг ушкодженої деревини на 1 гектарі (окомірно) 50 куб. метрів, у тому числі сухостійної 45 куб. метрів

Ознаки погіршення стану лісових насаджень виявив:

М. М. М. М.

(посада)

[Підпис]

(підпис)

Рибаленко С. В.

(ініціали та прізвище)

08 06 2021 року

Лісничий

(лісничий (помічник лісничого))

[Підпис]

(підпис)

Олійник С.С.

(ініціали та прізвище)

08 06 2021 року

Висновок інженера відділу (сектору) охорони і захисту лісу державного лісгосподарського (лісомисливського) підприємства або представника державного спеціалізованого лісозахисного підприємства щодо необхідності здійснення лісозахисних чи інших заходів з поліпшення санітарного стану лісів за результатами огляду санітарного стану лісової ділянки:

потребує СРВ

Пров. Інженер ОЗЛ

(посада)

[Підпис]

(підпис)

Бовсунівський В.В.

(ініціали та прізвище)

08 06 2021 року



# НУМЕРАЦІЙНА ВІДОМІСТЬ ДЕРЕВ, <sup>№1</sup> призначених для вибіркової санітарної рубки

Житомирська область

(Автономна Республіка Крим, область)

Державне підприємство "Лугинське лісове господарство"

(найменування власника лісів, постійного лісокористувача)

Лісництво

Лугинське

квартал № 45

виділ № 10

урочище

ділянка № 1

площа 2,5 га

Порядковий номер дерева	Порода	Ступінь товщини стовбурів, см			Категорія стану дерева, підстава вибору для рубки
		ділові	напідрізові	дров'яні	
1	C	24			V/Верх кор
2	C	24			V/Верх кор
3	C	28			V/Верх кор
4	C		28		V/Верх кор
5	C			24	V/Верх кор
6	C			24	V/Верх кор
7	C	24			V/Верх кор
8	C	24			V/Верх кор
9	C		28		V/Верх кор
10	C	24			V/Верх кор
11	C			24	V/Верх кор
12	C	24			V/Верх кор
13	C		24		V/Верх кор
14	C	28			V/Верх кор
15	C	24			V/Верх кор
16	C			24	V/Верх кор
17	C		24		V/Верх кор
18	C		24		V/Верх кор
19	C	24			V/Верх кор
20	C	24			V/Верх кор
21	C	24			V/Верх кор
22	C		24		V/Верх кор
23	C	24			V/Верх кор
24	C			24	V/Верх кор
25	C	24			V/Верх кор
26	C	24			V/Верх кор
27	C	28			V/Верх кор
28	C			24	V/Верх кор
29	C	28			V/Верх кор
30	C	24			V/Верх кор
31	C	24			V/Верх кор
32	C		24		V/Верх кор
33	C	24			V/Верх кор
34	C	24			V/Верх кор
35	C		24		V/Верх кор
36	C	24			V/Верх кор
37	C	28			V/Верх кор
38	C		24		V/Верх кор
39	C	24			V/Верх кор
40	C			24	V/Верх кор

Порядковий номер дерева	Порода	Ступінь товщини стовбурів, см			Категорія стану дерева, підстава вибору для рубки
		ділові	напідрізові	дров'яні	
41	C		24		IV/Верх кор
42	C	24			V/Верх кор
43	C	28			V/Верх кор
44	C			28	V/Верх кор
45	C		24		V/Верх кор
46	C	24			V/Верх кор
47	C		24		V/Верх кор
48	C		24		V/Верх кор
49	C	24			V/Верх кор
50	C	24			V/Верх кор
51	C	24			V/Верх кор
52	C		24		IV/Верх кор
53	C			28	V/Верх кор
54	C	24			V/Верх кор
55	C	24			V/Верх кор
56	C	28			V/Верх кор
57	C		24		V/Верх кор
58	C		32		V/Верх кор
59	C		24		V/Верх кор
60	C		28		V/Верх кор
61	C		32		V/Верх кор
62	C		24		V/Верх кор
63	C		24		V/Верх кор
64	C		24		V/Верх кор
65	C		24		V/Верх кор
66	C	24			V/Верх кор
67	C	24			V/Верх кор
68	C	24			V/Верх кор
69	C	24			V/Верх кор
70	C			28	V/Верх кор
71	C	28			V/Верх кор
72	C	24			V/Верх кор
73	C	24			V/Верх кор
74	C	32			V/Верх кор
75	C			24	V/Верх кор
76	C			28	V/Верх кор
77	C	24			V/Верх кор
78	C		24		V/Верх кор
79	C	24			V/Верх кор
80	C			24	V/Верх кор



# НУМЕРАЦІЙНА ВІДОМІСТЬ ДЕРЕВ, призначених для вибіркової санітарної рубки

Житомирська область

(Автономна Республіка Крим, область)

Державне підприємство "Лугинське лісове господарство"

(найменування власника лісів, постійного лісокористувача)

Лісництво

Лугинське

квартал №

45

виділ №

10

урочище

ділянка №

1

площа

2,5

га

Порядковий номер дерева	Порода	Ступінь товщини стовбурів, см			Категорія стану дерева, підстава відбору для рубки
		ділові	напівділові	дров'яні	
81	С	24			V Верх кор
82	С		28		VI Верх кор
83	С	24			VI Верх кор
84	С	32			VI Верх кор
85	С			24	VI Верх кор
86	С	28			VI Верх кор
87	С	24			VI Верх кор
88	С	24			VI Верх кор
89	С	24			VI Верх кор
90	С		24		IV Верх
91	С	24			VI Верх кор
92	С			24	VI Верх кор
93	С	24			VI Верх кор
94	С			24	VI Верх кор
95	С			24	VI Верх кор
96	С			24	VI Верх кор
97	С			24	VI Верх кор
98	С			24	VI Верх кор
99	С		24		IV Верх
100	С			24	VI Верх кор
101	С	24			VI Верх кор
102	С			24	VI Верх кор
103	С			24	VI Верх кор
104	С			24	VI Верх кор
105	С			28	IV Верх кор

Порядковий номер дерева	Порода	Ступінь товщини стовбурів, см			Категорія стану дерева, підстава відбору для рубки
		ділові	напівділові	дров'яні	
106	С			24	VI Верх кор
107	С		28		VI Верх кор
108	С			28	VI Верх кор
109	С	24			VI Верх кор
110	С			24	VI Верх кор
111	С			24	VI Верх кор
112	С			24	VI Верх кор
113	С			24	VI Верх кор
114	С			24	VI Верх кор
115	С			24	VI Верх кор
116	С			24	VI Верх кор
117	С		24		IV Верх
118	С		24		IV Верх
119	С			24	VI Верх кор
120	С	24			VI Верх кор
121	С	24			VI Верх кор
122	С			24	VI Верх кор
123	С			24	VI Верх кор
124	С			24	VI Верх кор
125	С	24			VI Верх кор
126	С		24		VI Верх кор
127	С		24		VI Верх кор
128	С	24			VI Верх кор
129	С	24			VI Верх кор
130	С	24			VI Верх кор

Всього пронумеровано дерев: Продовження на нумераційній відомості №2  
(кількість словами)

Нумерацію і перелік провели:

(посада)  
(посада)  
(посада)  
(посада)

(підпис) (ініціали та прізвище)  
(підпис) (ініціали та прізвище)  
(підпис) (ініціали та прізвище)  
(підпис) (ініціали та прізвище)

11 06 2021 року



НУМЕРАЦІЙНА ВІДОМІСТЬ ДЕРЕВ, *№2*  
призначених для вибіркової санітарної рубки

Житомирська область

(Автономна Республіка Крим, область)

Державне підприємство "Лугинське лісове господарство"

(найменування власника лісів, постійного лісокористувача)

Лісництво

Лугинське

квартал №

45

Виділ №

10

урочище

ділянка №

площа 2,5 га

га

[illegible][illegible]

(найменування власника лісів, постійного лісокористувача)

10

ga

[illegible]

(кількість словами)

(посада)

(посада)

(посада)

(посада)

~~(b)(7)(C)~~

(підпис)

(підпис)

(підпис)

(ініціали та прізвище)

(ініціали та прізвище)

(Ініціали та прізвище)

(ініціали та прізвище)

11 06 2021 року



# НУМЕРАЦІЙНА ВІДОМІСТЬ ДЕРЕВ, призначених для вибіркової санітарної рубки

Житомирська область

(Автономна Республіка Крим, область)

Державне підприємство "Лузьке лісове господарство"

(найменування власника лісів, постійного лісокористувача)

Лісництво

Лузьке

квартал №

47

виділ №

17

урочище

ділянка №

площа

25 га

Порядковий номер дерева	Порода	Ступінь товщини стовбурів, см			Категорія стану дерева, підстава вибору для рубки
		ділові	напівділові	дров'яні	
1	С	28			VI Берх кор
2	С	32			VI Берх кор
3	С			24	VI Берх кор
4	С			24	VI Берх кор
5	С	24			VI Берх кор
6	С		24		VI Берх кор
7	С	28			VI Берх кор
8	С			28	VI Берх кор
9	С			24	VI Берх кор
10	С		24		IV Берх.
11	С	24			VI Берх кор
12	С	28			VI Берх кор
13	С			24	VI Берх кор
14	С			24	VI Берх кор
15	С			28	VI Берх кор
16	С			24	VI Берх кор
17	С	24			VI Берх кор
18	С	32	24		IV Берх.
19	С	32			VI Берх кор
20	С			32	VI Берх кор
21	С	24			VI Берх кор
22	С	24			VI Берх кор
23	С	24			VI Берх кор
24	С		28		VI Берх кор
25	С			24	VI Берх кор
26	С	28			VI Берх кор
27	С	36			VI Берх кор
28	С			24	VI Берх кор
29	С	24			VI Берх кор
30	С			36	VI Берх кор
31	С	24			VI Берх кор
32	С	24			VI Берх кор
33	С			28	VI Берх кор
34	С	36			VI Берх кор
35	С		24		VI Берх кор
36	С	28			VI Берх кор
37	С			24	VI Берх кор
38	С			24	VI Берх кор
39	С	28			VI Берх кор
40	С		24		VI Берх кор

Порядковий номер дерева	Порода	Ступінь товщини стовбурів, см			Категорія стану дерева, підстава вибору для рубки
		ділові	напівділові	дров'яні	
41	С	24			VI Берх кор
42	С			24	VI Берх кор
43	С			24	VI Берх кор
44	С		32		VI Берх кор
45	С	28			VI Берх кор
46	С			32	VI Берх кор
47	С	40			VI Берх кор
48	С		28		VI Берх кор
49	С	24			VI Берх кор
50	С	36			VI Берх кор
51	С		44		VI Берх кор
52	С	28			VI Берх кор
53	С			28	VI Берх кор
54	С	28			VI Берх кор
55	С			24	VI Берх кор
56	С		28		VI Берх кор
57	С			24	VI Берх кор
58	С			20	VI Берх кор
59	С	28			VI Берх кор
60	С			28	VI Берх кор
61	С	36			VI Берх кор
62	С		28		VI Берх кор
63	С			24	VI Берх кор
64	С	24			VI Берх кор
65	С			28	VI Берх кор
66	С		32		IV Берх.
67	С		36		VI Берх кор
68	С		40		VI Берх кор
69	С			24	VI Берх кор
70	С			28	VI Берх кор
71	С			24	VI Берх кор
72	С			28	VI Берх кор
73	С			24	VI Берх кор
74	С	24			VI Берх кор
75	С		24		VI Берх кор
76	С			28	VI Берх кор
77	С			28	VI Берх кор
78	С			24	VI Берх кор
79	С	24			VI Берх кор
80	С		32		VI Берх кор



# НУМЕРАЦІЙНА ВІДОМІСТЬ ДЕРЕВ, призначених для вибіркової санітарної рубки

Житомирська область

(Автономна Республіка Крим, область)

Державне підприємство "Лугинське лісове господарство"

(найменування власника лісів, постійного лісокористувача)

Лісництво

Лугинське

квартал № 47

виділ № 4

урочище

ділянка № \_\_\_\_\_ площа 3,5 га

Порядковий номер дерева	Порода	Ступінь товщини стовбурів, см			Категорія стану дерева, підстава відбору для рубки
		ділові	напівділові	дров'яні	
81	С	22			VI Верх кор
82	С		24		VI Верх кор
83	С		24		VI Верх кор
84	С			24	VI Верх кор
85	С	24			VI Верх кор
86	С	24			VI Верх кор
87	С	28			VI Верх кор
88	С	32			VI Верх кор
89	С		24		VI Верх кор
90	С	28			VI Верх кор
91	С	28			VI Верх кор
92	С			24	VI Верх кор
93	С		24		VI Верх кор
94	С			28	VI Верх кор
95	С	32			VI Верх кор
96	С		24		VI Верх кор
97	С	28	24		VI Верх кор
98	С			32	VI Верх кор
99	С	40			VI Верх кор
100	С			24	VI Верх кор
101	С			28	VI Верх кор
102	С		22		VI Верх кор
103	С	28			VI Верх кор
104	С	44			VI Верх кор
105	С		32		VI Верх кор

Порядковий номер дерева	Порода	Ступінь товщини стовбурів, см			Категорія стану дерева, підстава відбору для рубки
		ділові	напівділові	дров'яні	
106	С	32			VI Верх кор
107	С		24		VI Верх кор
108	С			24	VI Верх кор
109	С	26			VI Верх кор
110	С		36		VI Верх кор
111	С	24			VI Верх кор
112	С	24			VI Верх кор
113	С			28	VI Верх кор
114	С			32	VI Верх кор
115	С			32	VI Верх кор
116	С	28			VI Верх кор
117	С		40		VI Верх кор
118	С	32			VI Верх кор
119	С		24		VI Верх кор
120	С		24		VI Верх кор
121	С	28			VI Верх кор
122	С			24	VI Верх кор
123	С	40			VI Верх кор
124	С	36			VI Верх кор
125	С			24	VI Верх кор
126	С		32		VI Верх кор
127	С	24			VI Верх кор
128	С		32		VI Верх кор
129	С			24	VI Верх кор
130	С		28		VI Верх кор

Всього пронумеровано дерев:

(кількість словами)

Нумерацію і перелік провели:

Гродовиення на нумераційні відомості 152

(посада)

(підпис)

(ініціали та прізвище)

(посада)

(підпис)

(ініціали та прізвище)

(посада)

(підпис)

(ініціали та прізвище)

(посада)

(підпис)

(ініціали та прізвище)

21 07 2021 року



НУМЕРАЦІЙНА ВІДОМІСТЬ ДЕРЕВ, №2  
призначених для вибіркової санітарної рубки

Житомирська область

(Автономна Республіка Крим, область)

Державне підприємство "Лугинське лісове господарство"  
(найменування власника лісів, постійного лісокористувача)

(найменування власника лісів, постійного лісокористувача)

Лісництво

Лугинське

квартал №

Виділ № 14

урочище

ділянка №

площа 35 га

[illegible][illegible]

**призначених для вибіркової санітарної рубки**

Житомирська область

(Автономна Республіка Крим, область)

Державне підприємство "Лугинське лісове господарство"

(найменування власника лісів, постійного лісокористувача)

## Лісництво

Лугинське

урочище

квартал №

47

виділ №

9

ділянка №

площа 3,8 га

3.5

[illegible]

**Всего пронумеровано деревьев:**

Смо пердедем вси

(кількість словами)

**Нумерацію і перелік провели:**

р-и мисливци.

(посада)

НОМ. 1-20

(посада)

см. М. Мель

(посада)

мор. р-во

(посада)

21 07 2021 року

(підпис)

(підпис)



Відпуск

B. B. B. B.

(підпис)

(подпись)

(підпис)

Л. Дж. Вильямс В.В.

(ініціали та прізвище)

Букин А.Ю.

(ініціали та прізвище)

Вербовацкий В.М.

(ініціали та прізвище)

Чернов В. А.

(ініціали та прізвище)



# НУМЕРАЦІЙНА ВІДОМІСТЬ ДЕРЕВ, призначених для вибіркової санітарної рубки

Житомирська область

(Автономна Республіка Крим, область)

Державне підприємство "Лугинське лісове господарство"

(найменування власника лісів, постійного лісокористувача)

Лісництво

Лугинське

квартал № 47

виділ № 6

урочище

ділянка №

площа 23 га

Порядковий номер дерева	Порода	Ступінь товщини стовбурів, см			Категорія стану дерева, підстава відбору для рубки
		ділові	напідлісові	дров'яні	
1	С		24		VI Берх кор
2	С			24	VI Берх кор
3	С	24			VI Берх кор
4	С	24			VI Берх кор
5	С		24		VI Берх кор
6	С		28		VI Берх кор
7	С	24			VI Берх кор
8	С			28	VI Берх кор
9	С			28	VI Берх кор
10	С		24		VI Берх кор
11	С	24			VI Берх кор
12	С			24	VI Берх кор
13	С		24		VI Берх кор
14	С		24		VI Берх кор
15	С	24			VI Берх кор
16	С			24	VI Берх кор
17	С	24			VI Берх кор
18	С			24	VI Берх кор
19	С		24		VI Берх кор
20	С			24	VI Сирот
21	С			24	VI Сирот
22	С		24		VI Берх кор
23	С	24			VI Берх кор
24	С	28			VI Берх кор
25	С		24		VI Берх кор
26	С		24		VI Берх кор
27	С	24			VI Берх кор
28	С	24			VI Берх кор
29	С			24	VI Берх кор
30	С	28			VI Берх кор
31	С	28			VI Берх кор
32	С		24		VI Берх кор
33	С			24	VI Берх кор
34	С		24		VI Берх кор
35	С		24		VI Берх кор
36	С			24	VI Берх кор
37	С	24			VI Берх кор
38	С		24		VI Берх кор
39	С	32			VI Берх кор
40	С	24			VI Берх кор

Порядковий номер дерева	Порода	Ступінь товщини стовбурів, см			Категорія стану дерева, підстава відбору для рубки
		ділові	напідлісові	дров'яні	
41	С		24		VI Берх кор
42	С		32		VI Берх кор
43	С		32		VI Берх кор
44	С	32			VI Берх кор
45	С	32			VI Берх кор
46	С			24	VI Берх кор
47	С		28		VI Берх кор
48	С			24	VI Берх кор
49	С		28		VI Берх кор
50	С			24	VI Берх кор
51	С		24		VI Берх кор
52	С		24		VI Берх кор
53	С			24	VI Сирот
54	С	28			VI Берх кор
55	С	28			VI Берх кор
56	С	28			VI Берх кор
57	С		24		VI Берх кор
58	С			28	VI Берх кор
59	С		24		VI Берх кор
60	С	24			VI Берх кор
61	С	24			VI Берх кор
62	С	24			VI Берх кор
63	С	24			VI Берх кор
64	С			24	VI Берх кор
65	С		24		VI Берх кор
66	С			24	VI Берх кор
67	С	32			VI Берх кор
68	С			28	VI Берх кор
69	С	28			VI Берх кор
70	С	28			VI Берх кор
71	С			24	VI Берх кор
72	С	30			VI Берх кор
73	С	24			VI Берх кор
74	С	24			VI Берх кор
75	С	24			VI Берх кор
76	С			24	VI Берх кор
77	С	28			VI Берх кор
78	С			24	VI Берх кор
79	С	28			VI Берх кор
80	С		24		VI Берх кор

**призначених для вибіркової санітарної рубки**

**Житомирська область**

(Автономна Республіка Крим, область)

Державне підприємство "Лугинське лісове господарство"

(найменування власника лісів, постійного лісокористувача)

Лісництво

**Лугинське**

квартал №

42

**виділ №**

6

урочище

ділянка №

площа 2,5 га

2,3

[illegible][illegible]

**Всього пронумеровано дерев:**

Вискодерем к'ємє дерев  
(к'їп'к'їсть словамї)

(кількість словами)

**Нумерацію і перелік провели:**

б-н мер.

(посада)

NOTE 1-20

(посада)

См. а. р. 17

(посада)

Nov. 1-20

(посада)

23 06

06

2021 року

*[Signature]*  
(initials)

(підпис)

(Підпис)  
В. В. В. В.

~~Підпис~~

(підпис)

(підпис)

Лиза Виссенте В.В.

(ініціали та прізвище)

Букинук А.Ю.

(Ініціали та прізвище)

Верховинский В. П.

(ініціали та прізвище)

Черков В.М.

(ініціали та прізвище)



# НУМЕРАЦІЙНА ВІДОМІСТЬ ДЕРЕВ, призначених для вибіркової санітарної рубки

Житомирська область

(Автономна Республіка Крим, область)

Державне підприємство "Лугинське лісове господарство"

(найменування власника лісів, постійного лісокористувача)

Лісництво

Лугинське

квартал № 49

виділ № 13

урочище

ділянка № 3

площа 3,0 га

Порядковий номер дерева	Порода	Ступінь товщини стовбурів, см			Категорія стану дерева, підстава відбору для рубки
		ділові	напівділові	дров'яні	
1	с	24			V/Верх кор
2	с	24			V/Верх кор
3	с		28		V/Верх.
7	с	24			V/Верх кор
5	с	24			V/Верх кор
6	с	28			V/Верх кор
7	с	32			V/Верх кор
8	с			28	V/Верх кор
9	с		28		V/Верх.
10	с	28			V/Верх.
11	с		24		V/Верх кор
12	с	24			V/Верх кор
13	с	24			V/Верх кор
14	с	24			V/Верх кор
15	с	28			V/Верх кор
16	с		24		V/Верх кор
17	с		28		V/Верх кор
18	с			24	V/Верх кор
19	с	24			V/Верх кор
20	с	24			V/Верх кор
21	с	24			V/Верх кор
22	с			24	V/Верх кор
23	с		24		V/Верх кор
24	с	24			V/Верх кор
25	с	32			V/Верх.
26	с	24			V/Верх кор
27	с	24			V/Верх кор
28	с	24			V/Верх кор
29	с			24	V/Верх кор
30	с	28			V/Верх кор
31	с	28			V/Верх кор
32	с			24	V/Верх кор
33	с	24			V/Верх кор
34	с	24			V/Верх кор
35	с	24			V/Верх.
36	с		28		V/Верх.
37	с			24	V/Верх кор
38	с	32			V/Верх кор
39	с	40			V/Верх кор
40	с			28	V/Верх кор

Порядковий номер дерева	Порода	Ступінь товщини стовбурів, см			Категорія стану дерева, підстава відбору для рубки
		ділові	напівділові	дров'яні	
41	с			24	V/Верх кор
42	с		28		V/Верх кор
43	с	32			V/Верх кор
44	с			28	V/Верх кор
45	с		24		V/Верх.
46	с		24		V/Верх.
47	с	24			V/Верх кор
48	с	24			V/Верх кор
49	с			24	V/Верх кор
50	с	24			V/Верх кор
51	с		24		V/Верх.
52	с		28		V/Верх.
53	с			28	V/Верх кор
54	с	24			V/Верх кор
55	с		24		V/Верх.
56	с	32			V/Верх кор
57	с	36			V/Верх кор
58	с	24			V/Верх кор
59	с			40	V/Верх.
60	с		24		V/Верх.
61	с	24			V/Верх кор
62	с	24			V/Верх кор
63	с	24			V/Верх кор
64	с			24	V/Верх кор
65	с	24			V/Верх кор
66	с		24		V/Верх кор
67	с	24			V/Верх кор
68	с	32			V/Верх кор
69	с			24	V/Верх кор
70	с		24		V/Верх кор
71	с	28			V/Верх кор
72	с	24			V/Верх кор
73	с	28			V/Верх кор
74	с	24			V/Верх кор
75	с			24	V/Верх.
76	с		28		V/Верх кор
77	с		24		V/Верх кор
78	с	32			V/Верх кор
79	с	40			V/Верх кор
80	с		24		V/Верх.



# НУМЕРАЦІЙНА ВІДОМІСТЬ ДЕРЕВ, призначених для вибіркової санітарної рубки

Житомирська область

(Автономна Республіка Крим, область)

Державне підприємство "Лугинське лісове господарство"

(найменування власника лісів, постійного лісокористувача)

Лісництво

Лугинське

квартал № 49

виділ № 13

урочище

ділянка № 3

площа 30 га

Порядковий номер дерева	Порода	Ступінь товщини ствобурів, см			Категорія стану дерева, підстава відбору для рубки
		ділові	напівділові	дров'яні	
81	С	24			VI Верх кор
82	С		24		VI Верх кор
83	С			24	VI Верх кор
84	С	28			VI Верх кор
85	С	24			VI Верх кор
86	С			24	V Сирот.
87	С		28		VI Верх кор
88	С			28	VI Верх кор
89	С			24	VI Верх кор
90	С	28			VI Верх кор
91	С		24		VI Верх кор
92	С	24			VI Верх кор
93	С	24			VI Верх кор
94	С	24			VI Верх кор
95	С	24			VI Верх кор
96	С		24		IV Вох
97	С	24			VI Верх кор
98	С	36			VI Верх кор
99	С			32	VI Верх кор
100	С	40			VI Верх кор
101	С	24			VI Верх кор
102	С		24		IV Сирот.
103	С		28		VI Сирот.
104	С	32			VI Верх кор
105	С		32		V Сирот.

Порядковий номер дерева	Порода	Ступінь товщини ствобурів, см			Категорія стану дерева, підстава відбору для рубки
		ділові	напівділові	дров'яні	
106	С		28		V Сирот.
107	С		24		V Сирот.
108	С		32		V Сирот.
109	С	28			VI Верх кор
110	С	28			VI Верх кор
111	С	28			VI Верх кор
112	С	24			VI Верх кор
113	С	24			VI Верх кор
114	С	24			VI Верх кор
115	С			24	VI Верх кор
116	С				
117	С				
118	С				
119	С				
120	С				
121	С				
122	С				
123	С				
124	С				
125	С				
126	С				
127	С				
128	С				
129	С				
130	С				

Всього пронумеровано дерев:

Смо неможливо дерев  
(кількість словами)

Нумерацію і перелік провели:

р-к. Кисликовська  
(посада)

см. М. Мей  
(посада)

пом. Мисного  
(посада)

пом. Мисного  
(посада)

11 06 2021 року

[Підпис]  
(підпис)

В. В. В. В.  
(підпис)

[Підпис]  
(підпис)

[Підпис]  
(підпис)

Бідаковський В.В.  
(ініціали та прізвище)

Вербовашич В.В.  
(ініціали та прізвище)

Черков В.В.  
(ініціали та прізвище)

Богачук А.Ю.  
(ініціали та прізвище)



# НУМЕРАЦІЙНА ВІДОМІСТЬ ДЕРЕВ, призначених для вибіркової санітарної рубки

Житомирське ОУЛМГ  
(Автономна Республіка Крим, область)

ДП "Лугинський лісгосп"

(найменування власника лісів, постійного лісокористувача)

Лісництво Дивлинське  
квартал № 1 виділ № 39

урочище \_\_\_\_\_  
ділянка № \_\_\_\_\_ площа 48 га

Порядковий номер дерева	Порода	Ступінь товщини			Категорія стану дерева, підстава відбору для рубки
		ділові	напівділові	дров'яні	
1	С		24		IV вишколює
2	С		24		IV вишколює
3	С			24	V сухості
4	С			28	V сухості
5	С			32	V сухості
6	С		28		V сухості
7	С			28	V сухості
8	С		32		IV вишколює
9	С			24	V сухості
10	С	36			IV вишколює
11	С		32		IV вишколює
12	С			28	V сухості
13	С	24			IV вишколює
14	С	28			IV вишколює
15	С			32	V сухості
16	С		28		V сухості
17	С		40		IV вишколює
18	С		24		IV вишколює
19	С			24	V сухості
20	С		32		IV вишколює
21	С		28		V сухості
22	С			36	V сухості
23	С			28	V сухості
24	С	28			IV вишколює
25	С		36		V сухості
26	Гне			28	V сухості
27	Гне			32	V сухості
28	Гне			32	V сухості
29	Гне			28	V сухості
30	С		32		V сухості
31	С		24		IV вишколює
32	С		28		V сухості
33	Гне			36	V сухості
34	Гне			36	V сухості
35	С		32		V сухості
36	С	28			IV вишколює

Порядковий номер дерева	Порода	Ступінь товщини			Категорія стану дерева, підстава відбору для рубки
		ділові	напівділові	дров'яні	
37	С		32		V сухості
38	С	28			IV вишколює
39	С			24	V сухості
40	С		28		IV вишколює
41	С			32	V сухості
42	С		40		IV вишколює
43	С		24		IV вишколює
44	С		24		IV вишколює
45	С		32		IV вишколює
46	С			24	V сухості
47	С		28		V сухості
48	С	32			IV вишколює
49	Гне			28	V сухості
50	С		36		V сухості
51	С		28		IV вишколює
52	С			32	V сухості
53	С			28	V сухості
54	Гне			40	V сухості
55	С		32		V сухості
56	С		28		IV вишколює
57	С	36			IV вишколює
58	С	24			IV вишколює
59	С			28	V сухості
60	С		28		IV вишколює
61	С	32			IV вишколює
62	С		24		IV вишколює
63	С		36		V сухості
64	С		28		IV вишколює
65	С		36		V сухості
66	С		24		IV вишколює
67	С			36	V сухості
68	С			28	V сухості
69	С			24	V сухості
70	С		28		V сухості
71	С	28			IV вишколює
72	С			28	V сухості





# НУМЕРАЦІЙНА ВІДОМІСТЬ ДЕРЕВ, призначених для вибіркової санітарної рубки

Житомирське ОУЛМГ

(Автономна Республіка Крим, область)

ДП "Лугинський лісгосп"

(найменування власника лісів, постійного лісокористувача)

Лісництво Дивлинське

квартал № 4

виділ № 25

урочище

ділянка №

площа 4,7 га

Порядковий номер дерева	Порода	Ступінь товщини			Категорія стану дерева, підстава відбору для рубки
		ділові	напілділові	дров'яні	
1	Бп		24		V Бак. борщ.
2	Бп			24	V сухості
3	Д			24	V сухості
4	Бп		28		V Бак. борщ.
5	Бп		28		V Бак. борщ.
6	Вак		24		V сухості
7	Бп		32		V Бак. борщ.
8	Бп			24	V сухості
9	Бп	36			IV вичкаючі
10	С		24		V сухості
11	Бп		40		V вичкаючі
12	Бп		24		V Бак. борщ.
13	Бп		24		V Бак. борщ.
14	Бп		28		V Бак. борщ.
15	Бп		36		V Бак. борщ.
16	Бп		24		V Бак. борщ.
17	Ос			24	V сухості
18	Бп		32		V Бак. борщ.
19	Бп		28		V Бак. борщ.
20	Вак		24		V сухості
21	Вак		36		V сухості
22	Бп	24			IV вичкаючі
23	Бп		24		V сухості
24	Бп			28	V сухості
25	Д			24	V сухості
26	Д			36	V сухості
27	Бп			32	V сухості
28	Бп		24		V Бак. борщ.
29	С		24		V сухості
30	С		28		IV вичкаючі
31	Бп	28			IV вичкаючі
32	Бп			32	V сухості
33	Бп	24			IV вичкаючі
34	Бп		28		V Бак. борщ.
35	Вак		40		V сухості
36	Бп			32	V сухості

Порядковий номер дерева	Порода	Ступінь товщини			Категорія стану дерева, підстава відбору для рубки
		ділові	напілділові	дров'яні	
37	Бп		28		V Бак. борщ.
38	Бп		24		V Бак. борщ.
39	Бп		32		V Бак. борщ.
40	Бп		28		V Бак. борщ.
41	С		28		IV вичкаючі
42	Бп			28	V сухості
43	Бп		24		V Бак. борщ.
44	Бп		36		V Бак. борщ.
45	Д			36	V сухості
46	Бп		28		V Бак. борщ.
47	Бп		32		V Бак. борщ.
48	Бп		24		V Бак. борщ.
49	Бп			28	V сухості
50	Ос			24	V сухості
51	Ос			28	V сухості
52	Д			24	V сухості
53	Бп		24		V Бак. борщ.
54	Бп		28		V Бак. борщ.
55	Вак		40		V сухості
56	Бп		36		V Бак. борщ.
57	Бп			24	V сухості
58	Бп		32		V Бак. борщ.
59	Д			40	V сухості
60	Бп		28		V Бак. борщ.
61	С		24		V сухості
62	Бп	28			IV вичкаючі
63	Бп		24		V Бак. борщ.
64	Бп		36		V Бак. борщ.
65	Вак		40		V сухості
66	Бп			28	V сухості
67	С		28		IV вичкаючі
68	Бп		28		V Бак. борщ.
69	Бп		40		V сухості
70	Бп		24		V Бак. борщ.
71	Бп			28	V сухості
72	Ос			28	V сухості



Порядковий номер дерева	Порода	Ступінь товщини			Категорія стану дерева, підстава відбору для рубки
		ділові	напівділові	дров'яні	
73	Бп		28		V бан. 60984
74	С		28		IV бан. 60984
75	Бп		24		V сухості
76	Бп		32		V бан. 60984
77	Влч		24		V сухості
78	Д			36	V сухості
79	Бп		36		V бан. 60984
80	Ос			24	V сухості
81	Бп			24	V сухості
82	Бп		28		V бан. 60984
83	Влч		40		V сухості
84	Бп		32		V бан. 60984
85	С		24		V сухості
86	Бп			32	V сухості
87	Бп		24		V сухості
88	Д			36	V сухості
89	Бп		32		V бан. 60984
90	Бп		28		V бан. 60984
91	Ос			24	V сухості
92	Бп		24		V сухості
93	Бп			32	V сухості
94	Бп		28		V бан. 60984
95	Влч		36		V сухості
96	Бп			24	V сухості
97	Бп	24			IV бан. 60984
98	Бп			28	V сухості
99	С		24		V сухості
100	Бп		32		V бан. 60984
101	Бп		24		V сухості
102	Бп		28		V бан. 60984
103	Влч		36		V сухості

Порядковий номер дерева	Порода	Ступінь товщини			Категорія стану дерева, підстава відбору для рубки
		ділові	напівділові	дров'яні	
104	Бп		28		V бан. 60984
105	Бп		24		V сухості
106	Бп		32		V бан. 60984
107	Ос			28	V сухості
108	Бп			24	V сухості
109	Бп		32		V бан. 60984
110	Влч		28		V сухості
111	Бп		28		V бан. 60984
112	Бп		24		V бан. 60984
113	Бп		24		V бан. 60984
114	Бп	28			IV бан. 60984
115	С		24		V сухості
116	С		28		IV бан. 60984
117	Бп			24	V сухості
118	Бп	24			IV бан. 60984
119	Бп		36		V бан. 60984
120	Бп		24		V бан. 60984
121	Влч		36		V сухості
122	Бп		32		V бан. 60984
123	Бп		24		V бан. 60984
124	Бп		28		V бан. 60984
125	Ос			24	V сухості
126	Влч		24		V сухості
127	Бп			32	V сухості
128	Д			36	V сухості
129	Бп		32		V бан. 60984
130	Влч		40		V сухості
131	Бп		24		V бан. 60984
132	Бп		28		V бан. 60984
133	С		32		V сухості
134	Бп		24		V бан. 60984

Всього пронумеровано дерев: \_\_\_\_\_

(кількість словами)

Нумерацію і перелік провели:

\_\_\_\_\_ (посада)

\_\_\_\_\_ (підпис)

\_\_\_\_\_ (ініціали та прізвище)

\_\_\_\_\_ (посада)

\_\_\_\_\_ (підпис)

\_\_\_\_\_ (ініціали та прізвище)

\_\_\_\_\_ (посада)

\_\_\_\_\_ (підпис)

\_\_\_\_\_ (ініціали та прізвище)

\_\_\_\_\_ (посада)

\_\_\_\_\_ (підпис)

\_\_\_\_\_ (ініціали та прізвище)

01 07 2021 року









# НУМЕРАЦІЙНА ВІДОМІСТЬ ДЕРЕВ, призначених для вибіркової санітарної рубки

Житомирське ОУЛМГ

(Автономна Республіка Крим, область)

ДП "Лугинський лісгосп"

(найменування власника лісів, постійного лісокористувача)

Лісництво Дивлинське

квартал № 4

виділ № 16

урочище                     

ділянка №           

площа 8,9 га

Порядковий номер дерева	Порода	Ступінь товщини			Категорія стану дерева, підстава відбору для рубки
		ділові	напівділові	дров'яні	
1	Д			32	Сухостій
2	Б			32	Сухостій
3	Б		36		Сухостій
4	Д			32	Сухостій
5	Б		56		Сухостій
6	Ос			40	Сухостій
7	Б			24	Сухостій
8	Вішн			40	Сухостій
9	Д			48	Сухостій
10	Д			60	Бурелом
11	Б			28	Сухостій
12	Б			40	Сухостій
13	Б			48	Сухостій
14	Д			28	Сухостій
15	Б			36	Сухостій
16	Б			36	Сухостій
17	Б			48	Сухостій
18	Б			40	Сухостій
19	Б			32	Сухостій
20	Б			28	Сухостій
21	Б			32	Сухостій
22	Б			32	Сухостій
23	Б			52	Сухостій
24	Б			28	Сухостій
25	Б			24	Сухостій
26	Б			24	Сухостій
27	Б			28	Сухостій
28	Б			40	Сухостій
29	Ос			36	Сухостій
30	Б			24	Сухостій
31	Ос			40	Бурелом
32	Ос			32	Сухостій
33	Д			28	Сухостій
34	Д			40	Бурелом
35	Б			52	Сухостій
36	Д			60	Бурелом

Порядковий номер дерева	Порода	Ступінь товщини			Категорія стану дерева, підстава відбору для рубки
		ділові	напівділові	дров'яні	
37	Вішн			32	Сухостій
38	Д			40	Бурелом
39	Вішн			36	Сухостій
40	Ос			36	Бурелом
41	Д			36	Бурелом
42	Б			24	Бурелом
43	Вішн	48			Бурелом
44	Д			36	Бурелом
45	Вішн	44			Бурелом
46	Б	24			Бурелом
47	Вішн	48			Бурелом
48	Вішн	44			Бурелом
49	Б	24			Бурелом
50	Вішн	48			Бурелом
51	Вішн	44			Бурелом
52	Б	24			Бурелом
53	Вішн	52			Бурелом
54	Вішн	44			Бурелом
55	Б	48			Бурелом
56	Б	40			Бурелом
57	Б	24			Бурелом
58	Д			60	Бурелом
59	Вішн	52			Бурелом
60	Вішн	44			Бурелом
61	Б	24			Бурелом
62	Б	48			Бурелом
63	Б	40			Бурелом
64	Б	24			Бурелом
65	Вішн	28			Бурелом
66	Б	48			Бурелом
67	Д			40	Бурелом
68	Б	24			Бурелом
69	Вішн	28			Бурелом
70	Б	40			Бурелом
71	Вішн	28			Бурелом
72	Б	24			Бурелом



Порядковий номер дерева	Порода	Ступінь товщини			Категорія стану дерева, підстава відбору для рубки
		ділові	напівділові	дров'яні	
73	D			32	Бурелом
74	Бст			24	Бурелом
75	Б		24		Бурелом
76	Віа		44		Бурелом
77	D			32	Бурелом
78	Грост			24	Бурелом
79	Віа		52		Бурелом
80	D			36	Бурелом
81	Віа		48		Бурелом
82	Віа		44		Бурелом
83	Грост			24	Бурелом
84	Б		48		Бурелом
85	Б		24		Бурелом
86	Віа		44		Бурелом
87	Б		48		Бурелом
88	D			36	Бурелом
89	Віа		48		Бурелом
90	Б		24		Бурелом
91	Віа		52		Бурелом
92	D			40	Бурелом
93	Віа		44		Бурелом
94	Б		24		Бурелом
95	Віа	28			Бурелом
96	D			40	Бурелом
97	Віа		44		Бурелом
98	Б		24		Бурелом
99	Віа	28			Бурелом
100	D			40	Бурелом
101	Віа		44		Бурелом
102	Б		24		Бурелом
103	Віа	28			Бурелом

Порядковий номер дерева	Порода	Ступінь товщини			Категорія стану дерева, підстава відбору для рубки
		ділові	напівділові	дров'яні	
104	Б		24		Бурелом
105	Віа		52		Бурелом
106	Б		40		Бурелом
107	D			40	Бурелом
108	Віа	28			Бурелом
109	Б		24		Бурелом
110	Віа	28			Бурелом
111	D			32	Бурелом
112	Віа	28			Бурелом
113	Віа		52		Бурелом
114	Віа	28			Бурелом
115	D			36	Бурелом
116	Віа		48		Бурелом
117	Віа	28			Бурелом
118	D			40	Бурелом
119	Віа		52		Бурелом
120	Б	36			Бурелом
121	D			44	Бурелом
122	Б		40		Бурелом
123	Б	36			Бурелом
124	Б		24		Бурелом
125	Б	36			Бурелом
126	Б	36			Бурелом
127	Б		24		Бурелом
128	Грост			28	Бурелом
129	Віа		52		Бурелом
130	Б	36			Бурелом
131	Б	36			Бурелом
132	Б		24		Бурелом
133	Б	36			Бурелом
134	Б		40		Бурелом

Всього пронумеровано дерев: \_\_\_\_\_

(кількість словами)

Нумерацію і перелік провели:

\_\_\_\_\_  
(посада)

\_\_\_\_\_  
(посада)

\_\_\_\_\_  
(посада)

\_\_\_\_\_  
(посада)

\_\_\_\_\_  
(підпис)

\_\_\_\_\_  
(підпис)

\_\_\_\_\_  
(підпис)

\_\_\_\_\_  
(підпис)

\_\_\_\_\_  
(ініціали та прізвище)

\_\_\_\_\_  
(ініціали та прізвище)

\_\_\_\_\_  
(ініціали та прізвище)

\_\_\_\_\_  
(ініціали та прізвище)

22 07 2021 року



# НУМЕРАЦІЙНА ВІДОМІСТЬ ДЕРЕВ, призначених для вибіркової санітарної рубки

Житомирське ОУЛМГ

(Автономна Республіка Крим, область)

ДП "Лугинський лісгосп"

(найменування власника лісів, постійного лісокористувача)

Лісництво Дивлинське

квартал №

виділ №

урочище

ділянка №

площа

га

Порядковий номер дерева	Порода	Ступінь товщини			Категорія стану дерева, підстава відбору для рубки
		ділові	напівділові	дров'яні	
135	Б	36			Бурелом
136	Б	28			Бурелом
137	Б	36			Бурелом
138	Віа	24			Бурелом
139	Віа		24		Сухостій
140	Віа	32			Бурелом
141	Б	36			Бурелом
142	Віа	24			Бурелом
143	Б		28		Бурелом
144	Віа	32			Бурелом
145	Віа	24			Бурелом
146	Віа	32			Бурелом
147	Б		28		Бурелом
148	Віа	24			Бурелом
149	Б	28			Бурелом
150	Віа		24		Сухостій
151	Віа	32			Бурелом
152	Віа	32			Бурелом
153	Б	28			Бурелом
154	Віа	36			Бурелом
155	Віа		24		Сухостій
156	Віа	32			Бурелом
157	Віа	36			Бурелом
158	Віа	24			Бурелом
159	Віа	36			Бурелом
160	Віа		24		Сухостій
161	Віа	32			Бурелом
162	Віа	36			Бурелом
163	Віа	24			Бурелом
164	Віа		24		Сухостій
165	Віа	36			Бурелом
166	Віа	32			Бурелом
167	Б		28		Бурелом
168	Віа	36			Бурелом
169	Віа		24		Сухостій
170	Віа	36			Бурелом

Порядковий номер дерева	Порода	Ступінь товщини			Категорія стану дерева, підстава відбору для рубки
		ділові	напівділові	дров'яні	
171	Б	32			Бурелом
172	Б	28			Бурелом
173	Б	32			Бурелом
174	Б		32		Сухостій
175	Віа	40			Бурелом
176	Віа	24			Бурелом
177	Б	32			Бурелом
178	Віа		24		Сухостій
179	Б	32			Бурелом
180	Б		32		Сухостій
181	Віа	40			Бурелом
182	Віа	24			Бурелом
183	Б	32			Бурелом
184	Віа	40			Бурелом
185	Віа		24		Сухостій
186	Віа	40			Бурелом
187	Б	28			Бурелом
188	Віа	40			Бурелом
189	Віа	32			Бурелом
190	Б	32			Бурелом
191	Б	40			Бурелом
192	Б		32		Сухостій
193	Б	28			Бурелом
194	Б	40			Бурелом
195	Б	32			Бурелом
196	Б	40			Бурелом
197	Віа	24			Бурелом
198	Б		32		Сухостій
199	Б	32			Бурелом
200	Б	28			Бурелом
201	Віа	40			Бурелом
202	Віа	24			Бурелом
203	Віа		36		Сухостій
204	Віа	24			Бурелом
205	Віа	36			Бурелом
206	Віа		24		Сухостій





# НУМЕРАЦІЙНА ВІДОМІСТЬ ДЕРЕВ, призначених для вибіркової санітарної рубки

Житомирське ОУЛМГ

(Автономна Республіка Крим, область)

ДП "Лугинський лісгосп"

(найменування власника лісів, постійного лісокористувача)

Лісництво Дивлинське

квартал № 34

виділ № 4

урочище \_\_\_\_\_

ділянка № \_\_\_\_\_

площа 5,6 га

Порядковий номер дерева	Порода	Ступінь товщини			Категорія стану дерева, підстава відбору для рубки
		ділові	напівділові	дров'яні	
1	Б			24	V сухості
2	Б		28		V сухості
3	Д			32	V сухості
4	Б			28	V сухості
5	Б			24	V сухості
6	Д			24	V сухості
7	Б		32		V сухості
8	Б			28	V сухості
10	Д			48	V сухості
11	Б			32	V сухості
12	Д			28	V сухості
13	Б			32	V сухості
14	Б			24	V сухості
15	Б		40		IV вимерло
16	Б		28		IV вимерло
17	Д			24	V сухості
18	Б		32		IV вимерло
19	Б			24	V сухості
20	Б		40		V вимерло
21	Д			36	V сухості
22	Б			32	V сухості
23	Б		28		IV вимерло
24	Д			28	V сухості
25	Б			24	V сухості
26	Б			40	V сухості
27	Б		36		IV вимерло
28	Д			40	V сухості
29	Б		40		IV вимерло
30	Б			24	V сухості
31	Д			24	V сухості
32	Б		36		IV вимерло
33	Б			36	V сухості
34	Б			24	V сухості
35	Д			44	V сухості
36	Б			48	V сухості
37	Д			28	V сухості

Порядковий номер дерева	Порода	Ступінь товщини			Категорія стану дерева, підстава відбору для рубки
		ділові	напівділові	дров'яні	
38	Д			32	V сухості
39	Б			24	V сухості
40	Д			48	V сухості
41	Б			28	V сухості
42	Д			24	V сухості
43	Б		28		IV вимерло
44	Б			24	V сухості
45	Д			36	V сухості
46	Б		36		IV вимерло
47	Б			28	V сухості
48	Д			28	V сухості
49	Б		44		IV вимерло
50	Б			24	V сухості
51	Б			32	V сухості
52	Д			40	V сухості
53	Б		44		IV вимерло
54	Б		36		IV вимерло
55	Б			24	V сухості
56	Д			28	V сухості
57	Гр			24	V сухості
58	Б			32	V сухості
59	Б			24	V сухості
60	Б		40		IV вимерло
61	Д			24	V сухості
62	Б		36		IV вимерло
63	Б			32	V сухості
64	Б			24	V сухості
65	Гр			24	V сухості
66	Д			32	V сухості
67	Б		36		IV вимерло
68	Б			28	V сухості
69	Д			28	V сухості
70	Б			40	V сухості
71	Б		28		IV вимерло
72	Гр			34	V сухості
73	Д			44	V сухості





(найменування власника лісів, постійного лісокористувача)

Виділ № 2

ділянка № 1 площа 0,8 га

Порядковий номер дерева	Порода	Ступінь товщини			Категорія стану дерева, підстава відбору для рубки
		ділові	напівділові	дрова	
32	Сосна		33		IV Сухостій
38	Сосна	40			III Високоярус
39	Сосна		28		IV Сухостій
40	Сосна	24			III Високоярус
41	Сосна		36		IV Сухостій
42	Сосна		32		IV Сухостій
43	Сосна			32	V Сухостій
44	Сосна		24		IV Сухостій
45	Сосна		28		IV Сухостій
46	Сосна			32	V Сухостій
47	Сосна		24		IV Сухостій
48	Сосна		24		IV Сухостій
49	Сосна			32	V Сухостій
50	Сосна		28		IV Сухостій
51	Сосна			36	V Сухостій
52	Сосна	40			III Високоярус
53	Сосна			32	V Сухостій
54	Сосна			24	V Сухостій
55	Сосна		28		IV Сухостій
56	Сосна		36		IV Сухостій
57	Сосна		32		IV Сухостій
58	Сосна			24	V Сухостій
59	Сосна		28		IV Сухостій
60	Сосна		24		IV Сухостій
61	Сосна			32	V Сухостій
62	Сосна	44			III Високоярус
63	Сосна		24		IV Сухостій
64	Сосна		28		IV Сухостій
65	Сосна		40		IV Сухостій
66	Сосна			28	V Сухостій
67	Сосна			24	V Сухостій
68	Сосна	36			III Високоярус
69	Сосна			32	V Сухостій
70	Сосна		28		IV Сухостій
71	Сосна		36		IV Сухостій
72	Сосна			32	V Сухостій

Порядковий номер дерева	Порода	Ступінь товщини			Категорія стану дерева, підстава відбору для рубки
		ділові	напівділові	дров'яні	
73	Сосна		28		IV класості
74	"		24		IV класості
75	"		32		IV класості
76	"			28	I класості
77	"		36		IV класості
78	"		28		IV класості
79	"		32		IV класості
80	"			24	V класості
81	"		28		IV класості
82	"		24		IV класості
83	"		32		IV класості
84	"		28		IV класості
85	"		32		IV класості
86	"		44		IV класості
87	"		32		IV класості
88	"		24		IV класості
89	"		32		IV класості
90	"			28	V класості
91	"			24	V класості
92	"			24	V класості
93	"		32		IV класості
94	"		40		IV класості
95	"		32		IV класості
96	"		24		IV класості
97	"			28	V класості
98	"		32		IV класості
99	"		28		IV класості
100	"			24	V класості
101	"		32		IV класості
102	"		32		IV класості
103	Сосна		24		IV класості

Порядковий номер дерева	Порода	Ступінь товщини			Категорія стану дерева, підстава відбору для рубки
		ділові	напівділові	дров'яні	
104	Сосна		28		IV класості
105	"			32	V класості
106	"		40		IV класості
107	"		32		IV класості
108	"			28	V класості
109	"		24		IV класості
110	"		32		IV класості
111	"			32	V класості
112	"		28		IV класості
113	"		24		IV класості
114	"		32		IV класості
115	"			28	V класості
116	"		40		IV класості
117	"		28		IV класості
118	"			28	V класості
119	"		32		IV класості
120	"		36		IV класості
121	"	28			IV класості
122	"		28		IV класості
123	"		32		IV класості
124	"		28		IV класості
125	"		24		IV класості
126	"			28	V класості
127	"	44			IV класості
128	"		28		IV класості
129	"			32	V класості
130	"		36		IV класості
131	"		32		IV класості
132	"		24		IV класості
133	"		28		IV класості
134	Сосна			32	V класості

Всього пронумеровано дерев:

(кількість словами)

Нумерацію і перелік провели:

(посада)

(посада)

(посада)

(посада)

(підпис)

(підпис)

(підпис)

(підпис)

(ініціали та прізвище)

(ініціали та прізвище)

(ініціали та прізвище)

(ініціали та прізвище)

23 07 2021 року



# 2 НУМЕРАЦІЙНА ВІДОМІСТЬ ДЕРЕВ, призначених для вибіркової санітарної рубки

Житомирське ОУЛМГ

(Автономна Республіка Крим, область)

ДП "Лугинський лісгосп"

(найменування власника лісів, постійного лісокористувача)

Лісництво Дивлинське  
квартал № 50 виділ № 2

урочище \_\_\_\_\_  
ділянка № 1 площа 68 га

Порядковий номер дерева	Порода	Ступінь товщини			Категорія стану дерева, підстава відбору для рубки
		ділові	напівділові	дров'яні	
131	Сосна		28		IV Сучасний
136	Сосна	36			III Використовувати
132	Сосна		24		IV Сучасний
138	Сосна		32		IV Сучасний
139	Сосна		28		IV Сучасний
140	Сосна		24		IV Сучасний
141	Сосна		32		IV Сучасний
142	Сосна			28	IV Сучасний
143	Сосна	36			III Використовувати
144	Сосна	28			III Використовувати
145	Сосна	28			III Використовувати
146	Сосна		44		IV Сучасний
142	Сосна		32		IV Сучасний
147	Сосна		24		IV Сучасний
148	Сосна			24	V Сучасний
150	Сосна		28		IV Сучасний
151	Сосна	24			III Використовувати
152	Сосна	28			III Використовувати
153	Сосна		24		IV Сучасний
154	Сосна		28		IV Сучасний
155	Сосна		40		IV Сучасний
156	Сосна			28	V Сучасний
152	Сосна		24		III Використовувати
158	Сосна			28	V Сучасний
159	Сосна	44			III Використовувати
160	Сосна		24		III Використовувати
161	Сосна	28			III Використовувати
162	Сосна		36		IV Сучасний
163	Сосна	24			III Використовувати
164	Сосна			24	V Сучасний
165	Сосна		28		IV Сучасний
166	Сосна		40		IV Сучасний
162	Сосна		28		IV Сучасний
168	Сосна		24		IV Сучасний
168	Сосна		28		IV Сучасний
20	Сосна		24		IV Сучасний

Порядковий номер дерева	Порода	Ступінь товщини			Категорія стану дерева, підстава відбору для рубки
		ділові	напівділові	дров'яні	
171	Сосна		24		IV Сучасний
172	Сосна	36			III Використовувати
173	Сосна		32		IV Сучасний
174	Сосна		24		IV Сучасний
175	Сосна		32		IV Сучасний
176	Сосна			32	V Сучасний
172	Сосна		32		III Використовувати
178	Сосна		44		IV Сучасний
179	Сосна	24			III Використовувати
180	Сосна	32			III Використовувати
181	Сосна		36		IV Сучасний
182	Сосна		24		IV Сучасний
183	Сосна	32			III Використовувати
184	Сосна	24			III Використовувати
185	Сосна	28			III Використовувати
186	Сосна		40		IV Сучасний
187	Сосна			32	V Сучасний
188	Сосна			28	V Сучасний
189	Сосна	32			III Використовувати
190	Сосна	28			III Використовувати
191	Сосна		40		IV Сучасний
192	Сосна		24		IV Сучасний
193	Сосна	32			III Використовувати
194	Сосна	28			III Використовувати
195	Сосна			24	V Сучасний
196	Сосна	32			III Використовувати
197	Сосна		44		IV Сучасний
198	Сосна	28			III Використовувати
199	Сосна		24		IV Сучасний
200	Сосна		28		IV Сучасний
201	Сосна	36			III Використовувати
202	Сосна	28			III Використовувати
203	Сосна			24	IV Сучасний
204	Сосна	28			III Використовувати
205	Сосна		24		IV Сучасний
206	Сосна	28			III Використовувати

Порядковий номер дерева	Порода	Ступінь товщини			Категорія стану дерева, підстава відбору для рубки
		ділові	напідові	дров'яні	
202	Соня	32			III Високоярус
208	"	36			III Високоярус
209	"		44		IV Сухостій
210	"	28			IV Високоярус
211	"	24			III Високоярус
212	"			36	IV Сухостій
213	"	28			III Високоярус
214	"		24		IV Сухостій
215	"	32			IV Високоярус
216	"	28			III Високоярус
217	"		44		IV Сухостій
218	"	32			III Високоярус
219	"		36		IV Сухостій
220	"	32			III Високоярус
221	"		28		IV Сухостій
222	"	40			III Високоярус
223	"	28			III Високоярус
224	"		24		IV Сухостій
225	"			28	V Сухостій
226	"	36			III Високоярус
227	"	32			III Високоярус
228	"	28			III Високоярус
229	"		36		IV Сухостій
230	"			28	V Сухостій
231	"		24		IV Сухостій
232	"	32			III Високоярус
233	"		40		IV Сухостій
234	"		40		IV Сухостій
235	"			28	V Сухостій
236	"	28			III Високоярус
237	Соня		24		IV Сухостій

Порядковий номер дерева	Порода	Ступінь товщини			Категорія стану дерева, підстава відбору для рубки
		ділові	напідові	дров'яні	
238	Соня		24		IV Сухостій
239	"	28			III Високоярус
240	"		44		IV Сухостій
241	"		28		IV Сухостій
242	"		24		IV Сухостій
243	"			36	V Сухостій
244	"	28			III Високоярус
245	"	32			III Високоярус
246	"		28		IV Сухостій
247	"	32			III Високоярус
248	"		36		IV Сухостій
249	"		28		IV Сухостій
250	"		24		IV Сухостій
251	"	32			III Високоярус
252	"		28		IV Сухостій
253	"	32			III Високоярус
254	"		44		IV Сухостій
255	"			36	V Сухостій
256	"			28	V Сухостій
257	"	36			III Високоярус
258	"	24			III Високоярус
259	"		28		IV Сухостій
260	"		40		IV Сухостій
261	"	24			III Високоярус
262	"	32			III Високоярус
263	"		36		IV Сухостій
264	"		28		IV Сухостій
265	"	24			III Високоярус
266	"		28		IV Сухостій
267	"	36			III Високоярус
268	Соня	24			III Високоярус

Всього пронумеровано дерев: \_\_\_\_\_

(кількість словами)

Нумерацію і перелік провели:

\_\_\_\_\_  
(посада)

\_\_\_\_\_  
(посада)

\_\_\_\_\_  
(посада)

\_\_\_\_\_  
(посада)

\_\_\_\_\_  
(підпис)

\_\_\_\_\_  
(підпис)

\_\_\_\_\_  
(підпис)

\_\_\_\_\_  
(підпис)

\_\_\_\_\_  
(ініціали та прізвище)

\_\_\_\_\_  
(ініціали та прізвище)

\_\_\_\_\_  
(ініціали та прізвище)

\_\_\_\_\_  
(ініціали та прізвище)

23 07 2021 року



**ДП "Лугинський лісгосп"**  
(найменування власника лісів, постійного лісокористувача)

урочище \_\_\_\_\_  
ділянка № 1 , площа 6,8 га

[illegible]





(найменування власника лісів, постійного лісокористувача)

урочище \_\_\_\_\_  
ділянка № 1 площа 1,3 га

[illegible]





# **НУМЕРАЦІЙНА ВІДОМІСТЬ ДЕРЕВ, призначених для вибіркової санітарної рубки**

Житомирська

(Автономна Республіка Крим, область)

ДП "Лугинський лісгосп"

(найменування власника лісів, постійного лісокористувача)

Лісництво

Липницьке

квартал № 10

виділ № 13

урочище

ділянка № 5

площа 310 га

Порядковий номер дерева	Порода	Ступінь товщини стовбурів, см			Категорія стану дерева, підстава відбору для рубки
		ділові	напівділові	дров'яні	
1	С	24			Високоствіль
2	С	24			-11-
3	С	24			-11-
4	С	24			-11-
5	С	24			-11-
6	С	24			-11-
7	С		24		-11-
8	С		24		-11-
9	С	24			-11-
10	С	24			-11-
11	С	28			-11-
12	С	28			-11-
13	С	28			-11-
14	С		32		-11-
15	С		32		-11-
16	С	32			-11-
17	С	32			-11-
18	С	32			-11-
19	С		36		-11-
20	С	36			-11-
21	С	36			-11-
22	С	40			-11-
23	С	24			-11-
24	С	24			-11-
25	С		28		-11-
26	С	28			-11-
27	С	28			-11-
28	С	32			-11-
29	С	32			-11-
30	С	36			-11-
31	С		36		-11-
32	С	40			-11-
33	С		24		-11-
34	С	24			-11-
35	С	24			-11-
36	С	24			-11-
37	С	24			-11-

Порядковий номер дерева	Порода	Ступінь товщини стовбурів, см			Категорія стану дерева, підстава відбору для рубки
		ділові	напівділові	дров'яні	
38	С	28			Високоствіль
39	С	28			-11-
40	С	28			-11-
41	С		32		-11-
42	С	32			-11-
43	С	32			-11-
44	С	32			-11-
45	С		36		-11-
46	С	36			-11-
47	С	36			-11-
48	С	36			-11-
49	С	36			-11-
50	С	24			-11-
51	С	24			-11-
52	С	24			-11-
53	С		28		-11-
54	С		28		-11-
55	С	28			-11-
56	С	28			-11-
57	С	32			-11-
58	С	32			-11-
59	С		36		-11-
60	С	36			-11-
61	С	36			-11-
62	С	24			-11-
63	С	24			-11-
64	С	28			-11-
65	С	28			-11-
66	С	28			-11-
67	С	32			-11-
68	С	32			-11-
69	С	32			-11-
70	С	36			-11-
71	С	36			-11-
72	С		24		-11-
73	С	24			-11-
74	С	24			-11-

75	с	28		Винято 17
76	с	28		-11-
77	с	28		-11-
78	с		32	-11-
79	с	32		-11-
80	с	36		-11-
81	с	36		-11-
82	с	36		-11-
83	с	24		-11-
84	с	24		-11-
85	с		28	-11-
86	с	28		-11-
87	с	32		-11-
88	с		36	-11-
89	с	36		-11-
90	с	36		-11-
91	с		36	-11-
92	с	24		-11-
93	с	24		-11-
94	с	24		-11-
95	с	28		-11-
96	с	28		-11-
97	с	32		-11-
98	с	32		-11-
99	с	36		-11-
100	с	36		-11-
101	с	24		-11-
102	с	28		-11-
103	с		28	-11-
104	с	32		-11-
105	с	32		-11-
106	с	32		-11-
107	с	36		-11-
108	с	36		-11-
109	с	36		-11-
110	с		36	-11-
111	с		24	Винято 17
112	с	28		Винято 17
113	с	28		-11-
114	с	32		-11-
115	с	32		-11-
116	с	36		-11-
117	с	36		-11-
118	с	36		-11-

119	с	28		Винято 17
120	с	32		-11-
121	с	36		-11-
122	с	36		-11-
123	с	36		-11-
124	с		28	-11-
125	с	32		-11-
126	с	36		-11-
127	с	36		-11-
128	с	40		-11-
129				
130				
131				
132				
133				
134				
135				
136				
137				
138				
139				
140				
141				
142				
143				
144				
145				
146				
147				
148				
149				
150				
151				
152				
153				
154				
155				
156				
157				
158				
159				
160				
161				
162				

сто двадцять вісім

(кількість словами)

Нумерацію і перелік провели:

ср. м/ісч  
 пот. від. м/з  
 м/ісч  
 ол. 07 2021 року

Медведь  
 Бодуновський М.П.  
 Кордонський С.П.  
 Гудимко Р.В.



# НУМЕРАЦІЙНА ВІДОМІСТЬ ДЕРЕВ, призначених для вибіркової санітарної рубки.

Житомирська

(Автономна Республіка Крим, область)

ДП "Лугинський лісгосп"

(найменування власника лісів, постійного лісокористувача)

Лісництво

Липницьке

квартал № 11

виділ № 21

урочище

ділянка № \_\_\_\_\_ площа 113 га

Порядковий номер дерева	Порода	Ступінь товщини стовбурів, см			Категорія стану дерева, підстава відбору для рубки
		ділові	напівділові	дров'яні	
1	С	24			Високопродуктивний
2	С	28			-11-
3	С	32			-11-
4	С	24			-11-
5	С	24			-11-
6	С	28			-11-
7	С		24		-11-
8	С		24		-11-
9	С	32			-11-
10	С	24			-11-
11	С	24			-11-
12	С	24			-11-
13	С	24			-11-
14	С	24			-11-
15	С	28			-11-
16	С	28			-11-
17	С	24			-11-
18	С	24			-11-
19	С	28			-11-
20	С	32			-11-
21	С	24			-11-
22	С	24			-11-
23	С	24			-11-
24	С		24		-11-
25	С		24		-11-
26	С		24		-11-
27	С		28		-11-
28	С		28		-11-
29	С		24		-11-
30	С	28			-11-
31	С	24			-11-
32	С	24			-11-
33	С	24			-11-
34	С	24			-11-
35	С	28			-11-
36	С	28			-11-
37	С	24			-11-

Порядковий номер дерева	Порода	Ступінь товщини стовбурів, см			Категорія стану дерева, підстава відбору для рубки
		ділові	напівділові	дров'яні	
38	С	24			Високопродуктивний
39	С	28			-11-
40	С	28			-11-
41	С	24			-11-
42	С	24			-11-
43	С	24			-11-
44	С	24			-11-
45	С		28		-11-
46	С	28			-11-
47	С	24			-11-
48	С	28			-11-
49	С	24			-11-
50	С		24		-11-
51	С		24		-11-
52					
53					
54					
55					
56					
57					
58					
59					
60					
61					
62					
63					
64					
65					
66					
67					
68					
69					
70					
71					
72					
73					
74					

75				
76				
77				
78				
79				
80				
81				
82				
83				
84				
85				
86				
87				
88				
89				
90				
91				
92				
93				
94				
95				
96				
97				
98				
99				
100				
101				
102				
103				
104				
105				
106				
107				
108				
109				
110				
111				
112				
113				
114				
115				
116				
117				
118				

119				
120				
121				
122				
123				
124				
125				
126				
127				
128				
129				
130				
131				
132				
133				
134				
135				
136				
137				
138				
139				
140				
141				
142				
143				
144				
145				
146				
147				
148				
149				
150				
151				
152				
153				
154				
155				
156				
157				
158				
159				
160				
161				
162				

п'ядесят одне дерево  
(кількість словами)

Нумерацію і перелік провели:

ст. м/місц  
кат. бонд. 2/2  
м/місц  
07 07 2011 року

Бодуновський М.П.  
Котинський С.М.  
Гуденко Р.В.



# НУМЕРАЦІЙНА ВІДОМІСТЬ ДЕРЕВ, призначених для вибіркової санітарної рубки

Житомирська  
(Автономна Республіка Крим, область)

ДП "Лугинський лісгосп"  
(найменування власника лісів, постійного лісокористувача)

Лісництво

Липницьке

квартал № 11

виділ № 19

урочище \_\_\_\_\_

ділянка № \_\_\_\_\_ площа 117 га

Порядковий номер дерева	Порода	Ступінь товщини стовбурів, см			Категорія стану дерева, підстава відбору для рубки
		ділові	напівділові	дров'яні	
1	С	24			
2	С	24			
3	С	32			
4	С	24			
5	С		32		
6	С		36		
7	С		32		
8	С	24			
9	С	28			
10	С	28			
11	С	24			
12	С	24			
13	С	32			
14	С		36		
15	С	36			
16	С	32			
17	С	28			
18	С	28			
19	С	32			
20	С	24			
21	С	36			
22	С	28			
23	С	32			
24	С	24			
25	С	32			
26	С	24			
27	С		24		
28	С		24		
29	С	24			
30	С	28			
31	С	24			
32	С	32			
33	С	28			
34	С	28			
35	С	32			
36	С		28		
37	С		24		

Порядковий номер дерева	Порода	Ступінь товщини стовбурів, см			Категорія стану дерева, підстава відбору для рубки
		ділові	напівділові	дров'яні	
38	С		24		
39	С	24			
40	С	24			
41	С	28			
42	С	24			
43	С		24		
44	С		24		
45	С		28		
46	С	32			
47	С	24			
48	С	24			
49	С	24			
50	С		40		
51	С		36		
52	С	24			
53	С	24			
54					
55					
56					
57					
58					
59					
60					
61					
62					
63					
64					
65					
66					
67					
68					
69					
70					
71					
72					
73					
74					

75				
76				
77				
78				
79				
80				
81				
82				
83				
84				
85				
86				
87				
88				
89				
90				
91				
92				
93				
94				
95				
96				
97				
98				
99				
100				
101				
102				
103				
104				
105				
106				
107				
108				
109				
110				
111				
112				
113				
114				
115				
116				
117				
118				

119				
120				
121				
122				
123				
124				
125				
126				
127				
128				
129				
130				
131				
132				
133				
134				
135				
136				
137				
138				
139				
140				
141				
142				
143				
144				
145				
146				
147				
148				
149				
150				
151				
152				
153				
154				
155				
156				
157				
158				
159				
160				
161				
162				

підсумок три дерева

(кількість словами)

Нумерацію і перелік провели:

с.п. м/міся  
нат. введ. м/г  
м/міся  
07 07 2021 року

Бобуровський М. П.  
Куринський С. А.  
Гуданко Р. В.



Житомирська  
(Автономна Республіка Крим, область)  
ДП "Лугинський лісгосп"

**Лісництво**

Липницьке

урочище

квартал № 46

виділ № 13

ділянка № \_\_\_\_\_ площа 1,7 га

Порядковий номер дерева	Порода	Ступінь товщини стовбурів, см			Категорія стану дерева, підстава відбору для рубки
		ділові	напівділові	дров'яні	
38	С	28			високого IV
39	С		28		сучасіюнка II
40	С		28		-1-
41	С		24		-1-
42	С	28			високого IV
43	С	36			-1-
44	С	24			-1-
45	С		24		сучасіюнка IV
46	С		24		-1-
47	С	28			високого IV
48	С	24			-1-
49	С	24			-1-
50	С	24			-1-
51	С		24		сучасіюнка II
52	С	32			високого IV
53	С	36			-1-
54	С	36			-1-
55	С		32		сучасіюнка IV
56	С		32		-1-
57	Всього: п'ятеро лісних дерев				
58					
59	ср. лісний масив - Бовшанський ліс. н.п.				
60	пом. л. тов. 10 см - Фрошук В. В.				
61	лісний А. 10 - Герасименко А. І.				
62	наг. ліс. 20 см - Мухоморов				
63	др. др. 20 см				
64					
65					
66					
67					
68					
69					
70					
71					
72					
73					
74					



1

(найменування власника лісів, постійного лісокористувача)

Маткеевы

21

20

ділянка №

площа

8.5

ra

Порядковий номер дерева	Порода	Ступінь товщини стовбурів, см			Категорія стану дерева, підстава відбору для рубки
		ділові	напівділові	дров'яні	
1	С		24		всипаний
2	С	24			- 1 -
3	С	28			- 1 -
4	С		28		- 1 -
5	С		24		- 1 -
6	С		28		- 1 -
7	С	24			- 1 -
8	С	28			- 1 -
9	С	24			- 1 -
10	С	24			- 1 -
11	С	28			- 1 -
12	С	24			- 1 -
13	С	28			- 1 -
14	С		24		- 1 -
15	С	28			- 1 -
16	С	24			- 1 -
17	С		24		- 1 -
18	С		24		- 1 -
19	С	28			- 1 -
20	С	24			- 1 -
21	С	28			- 1 -
22	С			32	цукатийна IV
23	С	24			всипаний IV
24	С	24			- 1 -
25	С	24			- 1 -
26	С	28			- 1 -
27	С		24		- 1 -
28	С	24			- 1 -
29	С	28			- 1 -
30	С	24			- 1 -
31	С	28			- 1 -
32	С	24			- 1 -
33	С	28			- 1 -
34	С		24		- 1 -
35	С	28			- 1 -
36	С	24			- 1 -
37	С		24		- 1 -

Порядковий номер дерева	Порода	Ступінь товщини стовбурів, см			Категорія стану дерева, підстава відбору для рубки
		ділові	напівділові	дров'яні	
38	С		24		всього 12
39	С	24			- 1 -
40	С	28			- 1 -
41	С	24			- 1 -
42	С	24			- 1 -
43	С	28			- 1 -
44	С		24		- 1 -
45	С	24			- 1 -
46	С	28			- 1 -
47	С	24			- 1 -
48	С	28			- 1 -
49	С	24			- 1 -
50	С	28			- 1 -
51	С		24		- 1 -
52	С		28		- 1 -
53	С		24		- 1 -
54	С		24		- 1 -
55	С	28			- 1 -
56	С	24			- 1 -
57	С	24			- 1 -
58	С	24			- 1 -
59	С	28			- 1 -
60	С		24		- 1 -
61	С			24	сухостійка 12
62	С			28	- 1 -
63	С			24	- 1 -
64	С			24	- 1 -
65	С			28	- 1 -
66	С			24	- 1 -
67	С	28			всього 12
68	С	24			- 1 -
69	С	24			- 1 -
70	С	24			- 1 -
71	С	28			- 1 -
72	С	28			- 1 -
73	С	24			- 1 -
74	С	24			- 1 -



Порядковий номер дерева	Порода	Ступінь товщини стовбурів, см			Категорія стану дерева, підстава відбору для рубки
		ділові	напівділові	дров'яні	
75	С	24			високого IV
76	С	28			-1-
77	С	24			-1-
78	С		24		-1-
79	С		24		-1-
80	С		24		-1-
81	С			32	середньої V
82	С	28			високого IV
83	С	24			-1-
84	С	24			-1-
85	С	24			-1-
86	С		24		-1-
87	С		24		-1-
88	С		24		-1-
89	С			28	середньої V
90	С			36	-1-
91	С	24			високого IV
92	С	28			-1-
93	С	24			-1-
94	С	28			-1-
95	С	24			-1-
96	С	24			-1-
97	С			24	середньої V
98	С			28	-1-
99	С			24	-1-
100	С			28	-1-
101	С	24			високого IV
102	С	32			-1-
103	С	24			-1-
104	С	32			-1-
105	С	24			-1-
106	С	32			-1-
107	С			24	середньої V
108	С			24	-1-
109	С			28	-1-

Порядковий номер дерева	Порода	Ступінь товщини стовбурів, см			Категорія стану дерева, підстава відбору для рубки
		ділові	напівділові	дров'яні	
110	С	32			високого IV
111	С	24			-1-
112	С	28			-1-
113	С	24			-1-
114	С			24	середньої V
115	С			24	-1-
116	С			28	-1-
117	С	24			високого IV
118	С	28			-1-
119	С	24			-1-
120	С	32			-1-
121	С			24	середньої V
122	С			24	-1-
123	С			28	-1-
124	С			24	-1-
125	С			24	-1-
126	С	24			високого IV
127	С	32			-1-
128	С			24	середньої V
129	С	24			високого IV
130	С			24	середньої V
131	С	24			високого IV
132	С	24			-1-
133	С	24			-1-
134	С	24			-1-
135	С			24	середньої V
136	С			32	-1-
137	С	24			високого IV
138	С			24	середньої V
139	С			24	-1-
140	С	32			високого IV
141	С	24			-1-
142	С			24	середньої V
143	С	32			високого IV
144	С	24			-1-

Всього пронумеровано дерев:

(кількість словами)

Нумерацію і перелік провели:

\_\_\_\_\_ (посада)  
 \_\_\_\_\_ (посада)  
 \_\_\_\_\_ (посада)

\_\_\_\_\_ (підпис) \_\_\_\_\_ (ініціали та прізвище)  
 \_\_\_\_\_ (підпис) \_\_\_\_\_ (ініціали та прізвище)  
 \_\_\_\_\_ (підпис) \_\_\_\_\_ (ініціали та прізвище)

\_\_\_\_\_ 20 \_\_\_\_\_ року

# НУМЕРАЦІЙНА ВІДОМІСТЬ ДЕРЕВ, призначених для вибіркової санітарної рубки

*Місгоспирська діл.*

(Автономна Республіка Крим, область)

*Ф.П. Лушманський лісгосп*

(найменування власника лісів, постійного лісокористувача)

Лісництво *Місгоспирська*

квартал № *21*

виділ № *20*

урочище \_\_\_\_\_

ділянка № \_\_\_\_\_

площа \_\_\_\_\_ га

Порядковий номер дерева	Порода	Ступінь товщини стовбурів, см			Категорія стану дерева, підстава відбору для рубки
		ділові	напівділові	дров'яні	
145	С		24		високоствільна ІД
146	С	28			-1-
147	С	24			-1-
148	С	28			-1-
149	С	36			-1-
150	С	24			-1-
151	С	28			-1-
152	С		24		-1-
153	С	28			-1-
154	С	24			-1-
155	С	28			-1-
156	С	36			-1-
157	С	24			-1-
158	С	24			-1-
159	С	28			-1-
160	С			32	сухостійка І
161	С			36	-1-
162	С	28			високоствільна ІД
163	С	24			-1-
164	С		24		-1-
165	С		28		-1-
166	С		24		-1-
167	С		28		-1-
168	С			32	сухостійка І
169	С		28		високоствільна ІД
170	С	24			-1-
171	С	28			-1-
172	С		24		-1-
173	С	28			-1-
174	С	24			-1-
175	С	24			-1-
176	С	28			-1-
177	С		24		-1-
178	С	24			-1-
179	С	24			-1-
180	С	28			-1-
181	С	24			-1-

Порядковий номер дерева	Порода	Ступінь товщини стовбурів, см			Категорія стану дерева, підстава відбору для рубки
		ділові	напівділові	дров'яні	
182	С	24			високоствільна ІД
183	С	28			-1-
184	С		24		-1-
185	С	24			-1-
186	С	28			-1-
187	С	36			-1-
188	С	24			-1-
189	С	28			-1-
190	С	24			-1-
191	С	28			-1-
192	С		24		-1-
193	С		24		-1-
194	С	24			-1-
195	С	28			-1-
196	С		28		-1-
197	С		24		-1-
198	С	24			-1-
199	С	24			-1-
200	С	24			-1-
201	С	28			-1-
202	С	36			-1-
203	С	24			-1-
204	С	28			-1-
205	С		28		-1-
206	С	24			-1-
207	С	24			-1-
208	С	28			-1-
209	С	24			-1-
210	С	28			-1-
211	С	24			-1-
212	С	24			-1-
213	С	28			-1-
214	С	36			-1-
215	С	28			-1-
216	С	24			-1-
217	С	28			-1-
218	С		24		-1-



Порядковий номер дерева	Порода	Ступінь товщини стовбурів, см			Категорія стану дерева, підстава відбору для рубки
		ділові	напівділові	дров'яні	
219	с			24	сугосійна І
220	с			28	-1-
221	с			24	-1-
222	с			36	-1-
223	с			24	-1-
224	с		28		вскаюча ІВ
225	с		32		-1-
226	с		28		-1-
227	с		24		-1-
228	с	24			-1-
229	с	28			-1-
230	с	24			-1-
231	с	28			-1-
232	с			24	сугосійна ІВ
233	с			28	-1-
234	с			24	-1-
235	с			36	-1-
236	с		28		вскаюча ІВ
237	с		32		-1-
238	с		24		-1-
239	с	28			-1-
240	с	24			-1-
241	с	28			-1-
242	с			28	сугосійна І
243	с	28			вскаюча ІВ
244	с	24			-1-
245	с	28			-1-
246	с		32		-1-
247	с		28		-1-
248	с		24		-1-
249	с		24		-1-
250	с	28			-1-
251	с	24			-1-
252	с	28			-1-
253	с			24	сугосійна І

Порядковий номер дерева	Порода	Ступінь товщини стовбурів, см			Категорія стану дерева, підстава відбору для рубки
		ділові	напівділові	дров'яні	
254	с		28		вскаюча ІВ
255	с			24	сугосійна І
256	с		28		вскаюча ІВ
257	с	28			-1-
258	с	24			-1-
259	с	28			-1-
260	с	24			-1-
261	с	28			-1-
262	с	24			-1-
263	с			24	сугосійна І
264	с			28	-1-
265	с		28		вскаюча ІВ
266	с		32		-1-
267	с		28		-1-
268	с		32		-1-
269	с			32	сугосійна І
270	с	28			вскаюча ІВ
271	с	24			-1-
272	с	28			-1-
273	с			24	сугосійна І
274	с			24	-1-
275	с			28	-1-
276	с			28	-1-
277	с			24	-1-
278	с			28	-1-
279	с	28			вскаюча ІВ
280	с	24			-1-
281	с	28			-1-
282	с			28	сугосійна І
283	с	28			вскаюча ІВ
284	с			24	сугосійна І
285	с			28	-1-
286	с			24	-1-
287	с			28	-1-
288	с			24	-1-

Всього пронумеровано дерев:

(кількість словами)

Нумерацію і перелік провели:

\_\_\_\_\_ (посада)  
 \_\_\_\_\_ (посада)  
 \_\_\_\_\_ (посада)

\_\_\_\_\_ (підпис) \_\_\_\_\_ (ініціали та прізвище)  
 \_\_\_\_\_ (підпис) \_\_\_\_\_ (ініціали та прізвище)  
 \_\_\_\_\_ (підпис) \_\_\_\_\_ (ініціали та прізвище)

Продолжение 3.

Нисогониревка обл.

(Автономна Республіка Крим, область)

Ф.П. Мусинський підпис

(найменування власника лісів, постійного лісокористувача)

Лісництво Мирноське

квартал № 2

Виділ № 20

урочище

ділянка №

площа га

Порядковий номер дерева	Порода	Ступінь товщини стовбурів, см			Категорія стану дерева, підстава відбору для рубки
		ділові	напівділові	дров'яні	
289	С			24	сучасіюка 2
290	С			24	- 1 -
291	С			24	- 1 -
292	С			28	- 1 -
293	С			24	- 1 -
294	С			24	- 1 -
295	С	28			висаюка 10
296	С	24			- 1 -
297	С	28			- 1 -
298	С			24	сучасіюка 2

[illegible]



299	с	24			всикаюча 12
300	с			28	сугосійна 12
301	с			24	-1-
302	с			36	-1-
303	с			24	-1-
304	с			24	-1-
305	с		36		всикаюча 12
306	с	28			-1-
307	с	24			-1-
308	с	24			-1-
309	с	28			-1-
310	с			24	сугосійна 12
311	с		36		всикаюча 12
312	с		28		-1-
313	с			24	сугосійна 12
314	с		36		всикаюча 12
315	с	28			-1-
316	с	24			-1-
317	с		36		-1-
318	с		28		-1-

Всього: триста вісімнадцять днів

ст. м/псу ~~Кордун~~ / Говсунковський М.П.  
 подп. н.того ~~Вел~~ Кордун В.О.  
 м/псд ~~Григор~~ Кравчук В.М.

**НУМЕРАЦІЙНА ВІДОМІСТЬ ДЕРЕВ,  
призначених для вибіркової санітарної рубки  
Житомирська  
ДП "Лугинське ЛГ"**

Лісництво Літинське урочище \_\_\_\_\_

квартал № 4

виділ № 54

ділянка № \_\_\_\_\_

площа 0.6 га

Порядковий номер дерева	Порода	Ступінь товщини стовбурів, см			Категорія стану дерева, підстава відбору для рубки
		ділові	напілові	дров'яні	
1	Б	32			IV-11
2	Б	28			IV-11
3	Б	24			IV-11
4	Б	24			IV-11
5	Б		28		IV-11
6	Б		28		IV-11
7	Б			24	V-11
8	Б			24	V-11
9	Б		36		IV-11
10	Б	36			IV-11
11	Б	44			IV-11
12	Б		32		IV-11
13	Б	52			IV-11
14	Б	36			IV-11
15	Б	36			IV-11
16	Б	40			IV-11
17	Б		40		V-11
18	Б		28		V-11
19	Б	28			IV-11
20	Б		28		IV-11
21	Б			24	V-11
22	Б		24		IV-11
23	Б	24			IV-11
24	Б	24			IV-11
25	Б		28		IV-11
26	Б			28	V-11
27	Б		24		IV-11
28	Б	24			IV-11
29	Б		32		IV-11
30	Б	32			IV-11
31	Б	36			IV-11
32	Б		40		IV-11
33	Б	40			IV-11
34	Б		32		IV-11
35	Б			32	V-11
36	Б		24		IV-11
37	Б	28			IV-11
38	Б		28		IV-11
39	Б			28	V-11

Порядковий номер дерева	Порода	Ступінь товщини стовбурів, см			Категорія стану дерева, підстава відбору для рубки
		ділові	напілові	дров'яні	
40	Б	32			IV-11
41	Б	32			IV-11
42	Б		24		IV-11
43	Б	32			IV-11
44	Б		28		V-11
45	Б	28			IV-11
46	Б		36		IV-11
47	Б	36			IV-11
48	Б		32		IV-11
49	Б	24			IV-11
50	Б		24		V-11
51	Б			24	V-11
52	Б			24	V-11
53	Б		32		IV-11
54	Б	32			IV-11
55	Б		32		IV-11
56	Б	32			IV-11
57	Б			24	V-11
30.06.2021 р.					
прод. імені р/к					
Надл. П-10					
см. М. М. М.					



**ДП "Лугинське ЛГ"**

урочище

Виділ № 17

ділянка №

площа 0,8 га

[illegible]





**ДП "Лугинське ЛГ"**

урочище

**виділ №**

ділянка №

площа

ra

[illegible][illegible]





**НУМЕРАЦІЙНА ВІДОМІСТЬ ДЕРЕВ,  
призначених для вибіркової санітарної рубки  
Житомирська  
ДП " Лугинське ЛГ"**

Лісництво Линківське  
квартал № 21 виділ № 23

урочище \_\_\_\_\_  
ділянка № \_\_\_\_\_ площа 36 га

Порядковий номер дерева	Порода	Ступінь товщини стовбурів, см			Категорія стану дерева, підстава відбору для рубки
		ділові	напівділові	дров'яні	
1	ли		28		IV <del>виготовляється</del>
2	ли			28	V <del>виготовляється</del>
3	ли			24	V-11-
4	ли		24		V-11-
5	б	24			IV <del>виготовляється</del>
6	б		28		IV-11-
7	б		24		IV-11-
8	б		24		IV-11-
9	б			24	IV-11-
10	ли		28		V <del>виготовляється</del>
11	б	32			IV <del>виготовляється</del>
12	б		24		IV-11-
13	б	28			IV-11-
14	б	28			IV-11-
15	б		40		IV-11-
16	б		24		IV-11-
17	б		28		IV-11-
18	б		24		IV-11-
19	б			24	IV-11-
20	ли		28		V <del>виготовляється</del>
21	ли	28			V-11-
22	ли	28			V-11-
23	ли			24	V-11-
24	ли			24	V-11-
25	ли			24	V-11-
26	ли		28		V-11-
27	ли	36			V-11-
28	ли		24		V-11-
29	ли			24	V-11-
30	ли			24	V-11-
31	ли		24		V-11-
32	ли	28			V-11-
33	б			28	IV-11-
34	ли		24		V-11-
35	ли		24		V-11-
36	ли		28		V-11-
37	ли	24			V-11-
38	ли		24		V-11-
39	ли			24	V-11-

Порядковий номер дерева	Порода	Ступінь товщини стовбурів, см			Категорія стану дерева, підстава відбору для рубки
		ділові	напівділові	дров'яні	
40	ли			24	V <del>виготовляється</del>
41	ли			24	V-11-
42	ли		32		V-11-
43	ли	24			V-11-
44	б		32		IV <del>виготовляється</del>
45	б	28			IV <del>виготовляється</del>
46	ли		24		V <del>виготовляється</del>
47	ли		32		V-11-
48	ли	28			V-11-
49	ли	24			V-11-
50	ли		32		V-11-
51	б		24		IV <del>виготовляється</del>
52	б		32		IV-11-
53	б	28			IV-11-
54	б	24			IV-11-
55	б			24	IV-11-
56	б			24	IV-11-
57	ли		24		V-11-
58	б			24	IV-11-
59	ли	32			V <del>виготовляється</del>
60	б		28		V-11-
61	ли	28			V-11-
62	б	28			V-11-
63	б	36			V-11-
64	б		28		V-11-
65	ли	32			V-11-
66	б		24		V-11-
67	ли	32			V-11-
68	ли		28		V-11-
69	б	28			V-11-
70	ли		24		V-11-
71	б			24	V-11-
72	б		36		V-11-
73	б		24		V-11-
74	б	28			V-11-
75	б		32		IV <del>виготовляється</del>
76	ли			24	IV-11-
77	б	28			IV-11-
78	б		28		IV-11-



79	Jul		24		Vysnovid
80	S		24		V-11-
81	S	24			V-11-
82	S		24		Vysnovid
83	S	24			V-11-
84	S		28		V-11-
85	S	24			V-11-
86	Jul		32		Vysnovid
87	Jul		36		V-11-
88	Jul		32		V-11-
89	Jul			24	V-11-
90	Jul		24		V-11-
91	S		28		Vysnovid
92	S	40			V-11-
93	S		36		V-11-
94	Jul		24		Vysnovid
95	Jul	24			V-11-
96	Jul		24		V-11-
97	Jul	28			V-11-
98	Jul		24		V-11-
99	Jul		24		V-11-
100	Jul		24		V-11-
101	Jul			24	V-11-
102	Jul			24	V-11-
103	Jul			28	V-11-
104	Jul		28		V-11-
105	Jul	24			V-11-
106	Jul		32		V-11-
107	Jul			24	V-11-
108	Jul	24			V-11-
109	Jul		28		V-11-
110	S	32			Vysnovid
111	S		24		V-11-
112	Jul			24	Vysnovid
113	Jul			24	V-11-
114	Jul	24			V-11-
115	S		24		V-11-
116	Jul		24		V-11-
117	Jul	28			V-11-
118	Jul			24	V-11-

119	Jul		24		V-11-
120	S		24		V-11-
121	S	24			V-11-
122	Jul		28		V-11-
123	Jul			24	V-11-
124	S	24			Vysnovid
125	Jul		32		Vysnovid
126	Jul		24		V-11-
127	Jul			24	V-11-
128	Jul		24		V-11-
129	S	28			V-11-
130	S		32		Vysnovid
131	S	24			V-11-
132	S	36			V-11-
133	Jul		24		V-11-
134	S	32			V-11-
135	S	28			V-11-
136	S		24		V-11-
137	S	24			V-11-
138	S	24			V-11-
139	S	24			V-11-
140	S			24	Vysnovid
141	S			24	Vysnovid
142	S			24	Vysnovid
143	S			24	Vysnovid
144	S	24			Vysnovid
145	S	24			V-11-
146	S		32		V-11-
147	S	32			Vysnovid
148	S	28			V-11-
149	S		28		V-11-
150	S			28	V-11-
151	S		24		V-11-
152	S	24			V-11-
153	S	28			V-11-
154	S	28			V-11-
155	S		28		V-11-
156	S	32			V-11-
157	S	28			V-11-
158	S			36	V-11-

Всього пронумеровано дерев:

Смо п'ятерок ліній  
(кількість словами)

Нумерацію і перелік провели:

Григорій Іванович  
(посада)

Полі. 2.20  
(посада)

О. М. Іванов  
(посада)

16 02 2011 року

Григорій Іванович  
(підпис)

Полі. 2.20  
(підпис)

О. М. Іванов  
(підпис)

Мельник А.В.  
(ініціали та прізвище)

Григорій В.М.  
(ініціали та прізвище)

Роман А.П.  
(ініціали та прізвище)



Литие всено

квартал № 28

**виділ №**

урочище

ділянка №

площа 0,9 га

[illegible]

Тридцять одне дерево  
(кількість словами)

проб. ірис п/к  
(посада)

п.м. 2-20  
(посада)

ст. м. н.с.у  
(посада)

28 06 **20** 21 року

(killed)

*[Signature]*

1990

(подпись)

(підпис)

Шевченко А. В.  
(підпис та прізвище)

Генерал В. М.

Чайстеркин А. П.

**НУМЕРАЦІЙНА ВІДОМІСТЬ ДЕРЕВ, 1**  
**призначених для вибіркової санітарної рубки**  
**Житомирська**  
**ДП " Лугинське ЛГ"**

Лісництво  
 квартал № 44 виділ № 20

урочище \_\_\_\_\_  
 ділянка № \_\_\_\_\_ площа 6.8 га

Порядковий номер дерева	Порода	Ступінь товщини стовбурів, см			Категорія стану дерева, підстава відбору для рубки
		ділові	напівділові	дров'яні	
1	дл			28	V експлоат.
2	дл			24	— II —
3	дл			24	— II —
4	дл	32			IV експлоат.
5	дл	24			— II —
6	дл	28			— II —
7	дл		40		— II —
8	дл		28		— II —
9	дл		40		— II —
10	дл			28	V експлоат.
11	дл			28	— II —
12	дл			24	— II —
13	дл			32	— II —
14	дл		24		IV експлоат.
15	дл		24		— II —
16	дл	36			— II —
17	дл	32			— II —
18	дл	32			— II —
19	дл	32			— II —
20	дл		36		— II —
21	дл		28		— II —
22	дл		28		— II —
23	дл			28	V експлоат.
24	дл			28	— II —
25	дл			40	— II —
26	дл		24		IV експлоат.
27	дл		28		— II —
28	дл	28			— II —
29	дл	28			— II —
30	дл			28	V експлоат.
31	дл			40	— II —
32	дл			36	— II —
33	дл		32		IV експлоат.
34	дл		24		— II —
35	дл	40			— II —
36	дл	28			— II —
37	дл	28			— II —
38	дл	36			— II —
39	дл	32			— II —

Порядковий номер дерева	Порода	Ступінь товщини стовбурів, см			Категорія стану дерева, підстава відбору для рубки
		ділові	напівділові	дров'яні	
40	дл			24	V експлоат.
41	дл			24	— II —
42	дл		24		IV експлоат.
43	дл		32		— II —
44	дл		24		— II —
45	дл	28			— II —
46	дл	24			— II —
47	дл			24	V експлоат.
48	дл			28	— II —
49	дл			28	— II —
50	дл	28			IV експлоат.
51	дл	28			— II —
52	дл	32			— II —
53	дл			32	V експлоат.
54	дл			36	— II —
55	дл			24	— II —
56	дл		28		IV експлоат.
57	дл		28		— II —
58	дл		28		— II —
59	дл	32			— II —
60	дл			32	V експлоат.
61	дл			32	— II —
62	дл	24			IV експлоат.
63	дл	24			— II —
64	дл	24			— II —
65	дл		24		— II —
66	дл		24		— II —
67	дл		24		— II —
68	дл	24			— II —
69	дл	24			— II —
70	дл	28			— II —
71	дл		24		— II —
72	дл		24		— II —
73	дл	24			— II —
74	дл	24			— II —
75	дл	24			— II —
76	дл		24		— II —
77	дл	24			— II —
78	дл	24			— II —



79	ln	24			Насадження
80	ln	24			— " —
81	ln		24		— " —
82	ln		24		— " —
83	ln	24			— " —
84	ln			24	✓ спосіб
85	ln			24	— " —
86	ln			24	— " —
87	ln	24			✓ спосіб
88	ln			24	✓ спосіб
89	ln			24	— " —
90	ln	24			✓ спосіб
91	ln	24			— " —
92	ln	24			— " —
93	ln			24	✓ спосіб
94	ln			24	— " —
95	ln			24	— " —
96	ln			24	— " —
97	ln	24			✓
98	ln	24			— " —
99	ln	24			— " —
100	ln	24			— " —
101	ln			24	✓
102	ln			24	— " —
103	ln	24			✓
104	ln	24			— " —
105	ln	24			— " —
106	ln	24			— " —
107	ln			24	✓
108	ln			24	— " —
109	ln			24	— " —
110	ln			24	— " —
111	ln	24			✓
112	ln	24			— " —
113	ln			24	✓
114	ln	24			✓
115	ln	24			— " —
116	ln	24			— " —
117	ln	24			— " —
118	ln	24			— " —

119	ln	24			— " —
120	ln	28			— " —
121	ln	28			— " —
122	ln	28			— " —
123	ln	28			— " —
124	ln	28			— " —
125	ln	28			— " —
126	ln	28			— " —
127	ln	28			— " —
128	ln	28			— " —
129	ln	28			— " —
130	ln	28			— " —
131	ln	28			— " —
132	ln	28			— " —
133	ln	28			— " —
134	ln	28			— " —
135	ln	28			— " —
136	ln		28		— " —
137	ln		28		— " —
138	ln	28			— " —
139	ln	28			— " —
140	ln	28			— " —
141	ln			28	— " —
142	ln			28	— " —
143	ln			28	— " —
144	ln	28			— " —
145	ln	28			— " —
146	ln	28			— " —
147	ln			28	✓ спосіб
148	ln			28	— " —
149	ln			28	— " —
150	ln			28	— " —
151	ln	28			✓ спосіб
152	ln	28			— " —
153	ln			28	✓ спосіб
154	ln			28	— " —
155	ln	28			✓ спосіб
156	ln	28			— " —
157	ln	28			— " —
158	ln	28			— " —

Всього пронумеровано дерев:

*зроблено на другій сторінці*  
(кількість словами)

Нумерацію і перелік провели:

(посада)  
\_\_\_\_\_  
(посада)  
\_\_\_\_\_  
(посада)  
\_\_\_\_\_

(підпис)  
\_\_\_\_\_  
(підпис)  
\_\_\_\_\_  
(підпис)  
\_\_\_\_\_

(ініціали та прізвище)

(ініціали та прізвище)

(ініціали та прізвище)



# 2 НУМЕРАЦІЙНА ВІДОМІСТЬ ДЕРЕВ, призначених для вибіркової санітарної рубки

Житомирська  
ДП "Лугинське ЛГ"

Лісництво  
квартал № 44 виділ № 20

урочище \_\_\_\_\_  
ділянка № \_\_\_\_\_ площа 6,8 га

Порядковий номер дерев	Порода	Ступінь товщини стовбурів, см			Категорія стану дерев, підстава відбору для рубки
		ділові	напідрізові	дров'яні	
159	дг	28			IV сирогові
160	дг			28	I сирогові
161	дг			28	- II -
162	дг	28			III сирогові
163	дг	28			- II -
164	дг			28	V сирогові
165	дг			28	- II -
166	дг			28	- II -
167	дг	28			IV сирогові
168	дг	32			- II -
169	дг	32			- II -
170	дг	32			- II -
171	дг		32		- II -
172	дг		32		- II -
173	дг		32		- II -
174	дг	32			- II -
175	дг	32			- II -
176	дг		32		- II -
177	дг		32		- II -
178	дг	32			- II -
179	дг	32			- II -
180	дг		32		- II -
181	дг	32			- II -
182	дг		32		- II -
183	дг		32		- II -
184	дг	32			- II -
185	дг		32		- II -
186	дг			32	V сирогові
187	дг			32	- II -
188	дг		32		IV сирогові
189	дг		32		- II -
190	дг			32	V сирогові
191	дг			32	- II -
192	дг			32	- II -
193	дг		32		IV сирогові
194	дг			32	V сирогові
195	дг			32	- II -
196	дг			32	- II -
197	дг			32	- II -

Порядковий номер дерев	Порода	Ступінь товщини стовбурів, см			Категорія стану дерев, підстава відбору для рубки
		ділові	напідрізові	дров'яні	
198	дг			32	- II -
199	дг			32	- II -
200	дг	36			IV сирогові
201	дг		40		- II -
202	дг			32	V сирогові
203	дг			32	- II -
204	дг			32	- II -
205	дг			32	- II -
206	дг			32	- II -
207	дг			32	- II -
208	дг			32	- II -
05.06.2021.					
проб. наг. 1/к					
роз. 1/к					
ст. 1/к					



Житомирська  
ДП "Лугинське ЛГ"

Александров

квартал № 4'9

Виділ № 56

ділянка № 5

площа 4,3 га

Порядковий номер дерева	Порода	Ступінь товщини стовбурів, см			Категорія стану дерева, підстава відбору для рубки
		ділові	напівділові	дров'яні	
1	ОУ			60	Ущкоджаний
2	ОУ			44	Ущкоджаний
3	ОУ		48		-11-
4	ОУ	32			Висохлий
5	ОУ			40	Ущкоджаний
6	ОУ		32		-11-
7	ОУ		56		-11-
8	ОУ			36	-11-
9	ОУ		40		-11-
10	ОУ		52		-11-
11	ОУ		28		-11-
12	ОУ		28		-11-
13	ОУ		40		-11-
14	ОУ			48	-11-
15	ОУ			28	-11-
16	ОУ			40	-11-
17	ОУ		44		Покривлений
18	ОУ			44	-11-
19	ОУ		40		Покривлений
20	ОУ			36	-11-
21	ОУ	22			Ущкоджаний
22	ОУ			40	Ущкоджаний
23	ОУ			28	-11-
24	ОУ		48		-11-
25	ОУ			36	-11-
26	ОУ			36	-11-
27	ОУ			44	-11-
28	ОУ			36	-11-
29	ОУ		40		Покривлений
30	ОУ	32		28	Покривлений
31	ОУ			48	Ущкоджаний
32	ОУ			32	-11-
33	ОУ			40	-11-
34	ОУ			44	-11-

Порядковий номер дерева	Порода	Ступінь товщини стовбурів, см			Категорія стану дерева, підстава відбору для рубки
		ділові	напівділові	дров'яні	
34	Я	40			Сучасні форми
35	Я		36		- II -
36	Я			44	Сучасні форми
37	Я		36		- II -
38	Я		44		- II -
39	Я			32	Сучасні форми
40	Я			52	Сучасні форми
41	Я	36			Сучасні форми
42	Я		36		Сучасні форми
43	Я		44		- II -
44	Я			36	Сучасні форми
45	Я		40		- II -
46	Я			52	- II -
47	Я			52	- II -
48	Я			36	- II -
49	Я			48	- II -
50	Я		40		Сучасні форми
51	Я			40	Сучасні форми
05	06.2021.				
пробир. інс.	В. П. Дубовий				В. П. Дубовий
мол. к. 10	В. П. Дубовий				В. П. Дубовий
енк. к. 10	В. П. Дубовий				В. П. Дубовий



1

**НУМЕРАЦІЙНА ВІДОМІСТЬ ДЕРЕВ,  
призначених для вибіркової санітарної рубки  
Житомирська  
ДП "Лугинське ЛГ"**

*Лісництво*

Лісництво

урочище

квартал № 72

виділ № 1

ділянка №

площа 1.8 га

Порядковий номер дерев	Порода	Ступінь товщини стовбурів, см			Категорія стану дерев, підстава відбору для рубки
		ділові	напілділові	дров'яні	
1	Б			36	V експлоат.
2	Б			40	— II —
3	Б		32		IV експлоат.
4	Б		32		— II —
5	Б		28		— II —
6	Б			24	V експлоат.
7	Б			24	— II —
8	Б			28	— II —
9	Б		36		IV експлоат.
10	Б		32		— II —
11	Б		32		— II —
12	Б	40			— II —
13	Б	28			— II —
14	Б	24			— II —
15	Б	28			— II —
16	Б		36		— II —
17	Б		28		— II —
18	Б		32		— II —
19	Б		32		— II —
20	Б	36			— II —
21	Б	32			— II —
22	Б			36	V експлоат.
23	Б			32	— II —
24	Б			32	— II —
25	Б			28	— II —
26	Б		28		— II —
27	Б		28		— II —
28	Б		36		— II —
29	Б		32		— II —
30	Б	24			IV експлоат.
31	Б	28			— II —
32	Б		32		— II —
33	Б			24	V експлоат.
34	Б			36	— II —
35	Б			32	— II —
36	Б		40		IV експлоат.
37	Б		32		— II —
38	Б		40		— II —
39	Б		36		— II —

Порядковий номер дерев	Порода	Ступінь товщини стовбурів, см			Категорія стану дерев, підстава відбору для рубки
		ділові	напілділові	дров'яні	
40	Б			28	V експлоат.
41	Б			28	— II —
42	Б		32		— II —
43	Б			32	— II —
44	Б			32	— II —
45	Б	36			IV експлоат.
46	Б	32			— II —
47	Б	32			— II —
48	Б	36			— II —
49	Б	36			— II —
50	Б		32		— II —
51	Б		28		— II —
52	Б		28		— II —
53	Б		32		— II —
54	Б			32	V експлоат.
55	Б			28	— II —
56	Б	28			IV експлоат.
57	Б	32			— II —
58	Б	40			— II —
59	Б	28			— II —
60	Б			36	V експлоат.
61	Б			32	— II —
62	Б			40	— II —
63	Б			44	— II —
64	Б			28	— II —
65	Б			28	— II —
66	Б	32			IV експлоат.
67	Б	28			— II —
68	Б	36			— II —
69	Б		32		— II —
70	Б		40		— II —
71	Б		32		— II —
72	Б		28		— II —
73	Б			24	V експлоат.
74	Б			28	— II —
75	Б			36	— II —
76	Б		32		IV експлоат.
77	Б	32			— II —
78	Б	36			— II —



79	Б	36		Верхній
80	Б	36		— 11 —
81	Б	32		— 11 —
82	Б		36	Верхній
83	Б		40	— 11 —
84	Б	36		Верхній
85	Б	40		— 11 —
86	Б	28		— 11 —
87	Б		24	— 11 —
88	Б		32	Верхній
89	Б		40	— 11 —
90	Б	36		— 11 —
91	Б	36		— 11 —
92	Б	32		Верхній
93	Б	28		— 11 —
94	Б		28	— 11 —
95	Б		28	— 11 —
96	Б		40	Верхній
97	Б		32	— 11 —
98	Б		44	— 11 —
99	Б		40	— 11 —
100	Б	36		Верхній
101	Б		44	Верхній
102	Б		40	Верхній
103	Б		40	— 11 —
104	Б	28		— 11 —
105	Б	36		— 11 —
106	Б	28		— 11 —
107	Б	32		— 11 —
108	Б		40	Верхній
109	Б		48	— 11 —
110	Б		44	— 11 —
111	Б	36		Верхній
112	Б	32		— 11 —
113	Б	32		— 11 —
114	Б		44	— 11 —
115	Б	28		— 11 —
116	Б	32		— 11 —
117	Б	36		— 11 —
118	Б	28		— 11 —

119	Б	28		Верхній
120	Б		36	— 11 —
121	Б	24		— 11 —
122	Б		32	— 11 —
123	Б		32	— 11 —
124	Б		32	Верхній
125	Б		32	— 11 —
126	Б		28	— 11 —
127	Б		28	— 11 —
128	Б		28	Верхній
129	Б	32		— 11 —
130	Б	32		— 11 —
131	Б	28		— 11 —
132	Б		32	— 11 —
133	Б		28	Верхній
134	Б		32	— 11 —
135	Б		24	— 11 —
136	Б		28	— 11 —
137	Б		24	Верхній
138	Б		32	— 11 —
139	Б		32	— 11 —
140	Б	32		— 11 —
141	Б	32		— 11 —
142	Б	28		— 11 —
143	Б		28	— 11 —
144	Б		32	— 11 —
145	Б		28	Верхній
146	Б		32	— 11 —
147	Б		36	— 11 —
148	Б		32	— 11 —
149	Б		36	— 11 —
150	Б		40	— 11 —
151	Б		40	— 11 —
152	Б	36		Верхній
153	Б	32		— 11 —
154	Б		32	— 11 —
155	Б		28	— 11 —
156	Б		32	— 11 —
157	Б		36	Верхній
158	Б		32	— 11 —

Всього пронумеровано дерев:

*продовження на другій сторінці*  
(кількість словами)

Нумерацію і перелік провели:

\_\_\_\_\_  
(посада)

\_\_\_\_\_  
(посада)

\_\_\_\_\_  
(посада)

\_\_\_\_\_  
(підпис)

\_\_\_\_\_  
(підпис)

\_\_\_\_\_  
(підпис)

\_\_\_\_\_  
(ініціали та прізвище)

\_\_\_\_\_  
(ініціали та прізвище)

\_\_\_\_\_  
(ініціали та прізвище)

\_\_\_\_\_ 20 \_\_\_\_\_ року

## 2

**Лісництво**

квартал №

Виділ №

урочище

ділянка №

площа

ra

[illegible]



Житомирська  
ДП "Лугинське ЛГ"

Лісництво

Лісництво

квартал № 72

виділ №

4

урочище

ділянка №

площа

0,7

га

Порядковий номер дерева	Порода	Ступінь товщини стовбурів, см			Категорія стану дерева, підстава відбору для рубки
		ділові	напівділові	дров'яні	
1	Б	40			IV зручності
2	Б	36			— II —
3	Б	36			— II —
4	Б		28		— II —
5	Б		36		— II —
6	Б		32		— II —
7	Б			40	V зручності
8	Б			36	— II —
9	Б			40	— II —
10	Б			28	— II —
11	Б		44		IV зручності
12	Б		28		— II —
13	Б		40		— II —
14	Б	28			— II —
15	Б	40			— II —
16	Б	32			— II —
17	Б	32			— II —
18	Б		28		— II —
19	Б		32		— II —
20	Б			36	V зручності
21	Б			28	— II —
22	Б			32	— II —
23	Б		44		IV зручності
24	Б		32		— II —
25	Б			32	V зручності
26	Б	36			IV зручності
27	Б	36			— II —
28	Б			36	V зручності
29	Б			36	— II —
30	Б			32	— II —
31	Б			36	— II —
32	Б	36			IV зручності
33	Б	36			— II —
34	Б	28			— II —
35	Б			40	V зручності
36	Б		36		IV зручності
37	Б	32			— II —
38	Б		44		— II —
39	Б			44	V зручності

Порядковий номер дерева	Порода	Ступінь товщини стовбурів, см			Категорія стану дерева, підстава відбору для рубки
		ділові	напівділові	дров'яні	
40	Б			40	V зручності
41	Б	28			IV зручності
42	Б	36			— II —
43	Б		32		— II —
44	Б			3.2	V зручності
45	Б			28	— II —
46	Б		40		IV зручності
47	Б	36			— II —
48	Б	36			— II —
49	Б		44		— II —
50	Б			32	V зручності
51	Б			36	— II —
52	Б	36			IV зручності
53	Б	40			— II —
54	Б		36		— II —
29.06.2024р.					
пр. іме пр. Ред. Шевчи					
пач. п. 20					
пач. п. 10					



# НУМЕРАЦІЙНА ВІДОМІСТЬ ДЕРЕВ, призначених для вибіркової санітарної рубки

Житомирська  
ДП "Лугинське ЛГ"

Литвишівка

Лісництво

урочище

квартал № 72

виділ № 39

ділянка №

площа 10 га

Порядковий номер дерева	Порода	Ступінь товщини стовбурів, см			Категорія стану дерева, підстава відбору для рубки
		ділові	напівділові	дров'яні	
1	Б			28	V верностой
2	Б			28	— II —
3	Б			24	— II —
4	Б		32		IV економверній
5	Б		28		— II —
6	Б			32	V верностой
7	Б			24	— II —
8	Б			24	— II —
9	Б			24	— II —
10	Б	28			IV економверній
11	Б	28			— II —
12	Б	32			— II —
13	Б	24			— II —
14	Б			28	V верностой
15	Б			24	— II —
16	Б			24	— II —
17	Б			28	— II —
18	Б		28		IV економверній
19	Б		28		— II —
20	Б		28		— II —
21	Б		32		— II —
22	Б	24			— II —
23	Б	24			— II —
24	Б			24	V верностой
25	Б			28	— II —
26	Б			28	— II —
27	Б	24			IV економверній
28	Б	24			— II —
29	Б	28			— II —
30	Б	24			— II —
31	Б	28			— II —
32	Б			22	V верностой
33	Б			24	— II —
34	Б			28	— II —
35	Б			24	— II —
36	Б			24	— II —
37	Б			28	— II —
38	Б			24	— II —
39	Б			24	— II —

Порядковий номер дерева	Порода	Ступінь товщини стовбурів, см			Категорія стану дерева, підстава відбору для рубки
		ділові	напівділові	дров'яні	
40	Б	24			IV економверній
41	Б	24			— II —
42	Б	28			— II —
43	Б		24		— II —
44	Б			28	V верностой
45	Б			24	— II —
46	Б		24		IV економверній
47	Б		28		— II —
48	Б		28		— II —
49	Б	24			— II —
50	Б	24			— II —
51	Б	28			— II —
52	Б	24			— II —
53	Б	24			— II —
54	Б			32	V верностой
55	Б			32	— II —
56	Б			24	— II —
57	Б			28	— II —
58	Б	24			IV економверній
59	Б	28			— II —
60	Б	32	2		— II —
61	Б		24		— II —
62	Б		28		— II —
63	Б			32	V верностой
64	Б			24	— II —
65	Б			28	— II —
66	Б			24	— II —
67	Б			24	— II —
68	Б			28	— II —
69	Б	24			IV економверній
70	Б	28			— II —
71	Б	28			— II —
72	Б		40		— II —
73	Б			36	V верностой
74	Б			36	— II —
75	Б			40	— II —
76	Б			24	— II —





**НУМЕРАЦІЙНА ВІДОМІСТЬ ДЕРЕВ,  
призначених для вибіркової санітарної рубки  
Житомирська  
ДП "Лугинське ЛГ"**

*Лісництво*

Лісництво

урочище

квартал № 72

віділ № 39

ділянка № \_\_\_\_\_ площа 1,8 га

Порядковий номер дерева	Порода	Ступінь товщини стовбурів, см			Категорія стану дерева, підстава відбору для рубки
		ділові	напіваділові	дров'яні	
1	Б	40			IV середньої
2	Б		44		— II —
3	Б			44	V верхньої
4	Б			40	— II —
5	Б			28	— II —
6	Б	36			IV середньої
7	Б	28			— II —
8	Б	24			— II —
9	Б		40		— II —
10	Б			32	V верхньої
11	Б			36	— II —
12	Б			32	— II —
13	Б	36			IV середньої
14	Б	40			— II —
15	Б		32		— II —
16	Б			24	V верхньої
17	Б			24	— II —
18	Б			32	— II —
19	Б	36			IV середньої
20	Б		44		— II —
21	Б		36		— II —
22	Б	36			— II —
23	Б	36			— II —
24	Б		28		— II —
25	Б		32		— II —
26	Б		32		— II —
27	Б			36	V верхньої
28	Б	32			IV середньої
29	Б	32			— II —
30	Б		24		— II —
31	Б		28		— II —
32	Б	32			— II —
33	Б	36			— II —
34	Б			36	V середньої
35	Б			40	— II —
36	Б			44	— II —
37	Б		28		IV середньої
38	Б			44	V верхньої
39	Б	36			IV середньої

Порядковий номер дерева	Порода	Ступінь товщини стовбурів, см			Категорія стану дерева, підстава відбору для рубки
		ділові	напіваділові	дров'яні	
40	Б	40			— II —
41	Б			32	V верхньої
42	Б			32	— II —
43	Б		32		IV середньої
44	Б			40	V верхньої
45	Б			44	— II —
46	Б		40		IV середньої
47	Б	28			— II —
48	Б		40		— II —
49	Б	40			— II —
50	Б	32			— II —
51	Б			36	V верхньої
52	Б			40	— II —
53	Б			36	— II —
54	Б		40		IV середньої
55	Б	36			— II —
56	Б	32			— II —
57	Б		44		— II —
29.06.2021 р.					
п.роб. інж. А.В. Мельник					
посл. п. 20					
ст. м. п. 20					



(Автономна Республіка Крим, область)

Лісництво Радогощанське

виділ № 50

урочище

ділянка №

площа 0,7 га

Порядковий номер дерева	Порода	Ступінь товщини ствобурів, см			Категорія стану дерева, підстава відбору для рубки
		ділові	напіаділові	дров'яні	
27	C <sub>3</sub>	40			V бітробал
28	C <sub>2</sub>			28	VI бурелом
39	C <sub>3</sub>	36			V бітробал
40	C <sub>2</sub>			28	VI бурелом
41	D <sub>2</sub>			24	VI бурелом
42	C <sub>3</sub>	36			V бітробал
43	D <sub>2</sub>			24	VI бурелом
44	D <sub>2</sub>			24	VI бітробал
45	D <sub>2</sub>			24	VI - " -
46	C <sub>3</sub>	40			V - " -
47	D <sub>3</sub>			28	VI бурелом
48	C <sub>3</sub>	40			V бітробал
49	D <sub>3</sub>			28	VI бурелом
50	D <sub>3</sub>			28	VI бурелом
51	C <sub>3</sub>	40			V бітробал
52	D <sub>3</sub>			28	VI бурелом
53	D <sub>3</sub>			28	VI бурелом
54	C <sub>3</sub>	40			V бітробал
55	D <sub>3</sub>			28	VI бурелом
56	D <sub>3</sub>			28	VI бурелом
57	C <sub>3</sub>	40			V бітробал
58	D <sub>3</sub>			32	VI бурелом
59	D <sub>3</sub>			32	VI бурелом
60	C <sub>3</sub>	40			V бітробал
61	D <sub>3</sub>			32	VI бурелом
62	C <sub>3</sub>	40			V бітробал
63	D <sub>3</sub>			32	VI бурелом
64	C <sub>3</sub>	40			V бітробал
65	D <sub>3</sub>			32	VI бурелом
66	Бп			24	VI бурелом
67	Бп			24	VI - " -
68	Бп			28	VI - " -
69	Бп			32	VI - " -
70	Бп2			24	VI - " -
71	Бп2			24	VI - " -

Всього пропущено робото дерев: (Сидесеть одне дерево).  
 ст.м/ісц ~~Сид~~ Сапонник Ю.15  
 м/ісц ~~Зах~~ Захарчук В.15  
 м/ісц ~~Бор~~ Борисюк Ю.Ф

1 км. 031 ~~Р.м. Ва~~ Р.м. Ва

ИМН. 031 *Р. М. Баканов*



# НУМЕРАЦІЙНА ВІДОМІСТЬ ДЕРЕВ, призначених для вибіркової санітарної рубки

(Автономна Республіка Крим, область)

Лісництво Радогощанське

(найменування власника лісів, постійного лісокористувача)

квартал № 8

виділ № 3

урочище \_\_\_\_\_

ділянка № \_\_\_\_\_

площа \_\_\_\_\_ га

Порядковий номер дерева	Порода	Ступінь товщини ствобурів, см			Категорія стану дерева, підстава відбору для рубки
		ділові	напіваділові	дров'яні	
1	C <sub>3</sub>	32			V-III-
2	C <sub>3</sub>	24			V-III-
3	C <sub>3</sub>		32		V-III-
4	C <sub>3</sub>	32			V-III-
5	C <sub>3</sub>	24			V-III-
6	C <sub>3</sub>			32	V-III-
7	C <sub>3</sub>	24			V-III-
8	C <sub>3</sub>		24		V-III-
9	C <sub>3</sub>		32		V-III-
10	C <sub>3</sub>	24			V-III-
11	C <sub>3</sub>	32			V-III-
12	C <sub>3</sub>		32		V-III-
13	C <sub>3</sub>	24			V-III-
14	C <sub>3</sub>	32			V-III-
15	C <sub>3</sub>	24			V-III-
16	C <sub>3</sub>	24			V-III-
17	C <sub>3</sub>	24			V-III-
18	C <sub>3</sub>	32			V-III-
19	C <sub>3</sub>	24			V-III-
20	C <sub>3</sub>			32	V-III-
21	C <sub>3</sub>		32		V-III-
22	C <sub>3</sub>	24			V-III-
23	C <sub>3</sub>		24		V-III-
24	C <sub>3</sub>	24			V-III-
25	C <sub>3</sub>	24			V-III-
26	C <sub>3</sub>			28	V-III-
27	C <sub>3</sub>	32			V-III-
28	C <sub>3</sub>	24			V-III-
29	C <sub>3</sub>		32		V-III-
30	C <sub>3</sub>		24		V-III-
31	C <sub>3</sub>	24			V-III-
32	C <sub>3</sub>	32			V-III-
33	C <sub>3</sub>	24			V-III-
34	C <sub>3</sub>	24			V-III-
35	C <sub>3</sub>	24			V-III-
36	C <sub>3</sub>	24			V-III-

Порядковий номер дерева	Порода	Ступінь товщини ствобурів, см			Категорія стану дерева, підстава відбору для рубки
		ділові	напіваділові	дров'яні	
37	C <sub>3</sub>	24			V-III-
38	C <sub>3</sub>		24		V-III-
39	C <sub>3</sub>			28	V-III-
40	C <sub>3</sub>	24			V-III-
41	C <sub>3</sub>	24			V-III-
42	C <sub>3</sub>	32			V-III-
43	C <sub>3</sub>			28	V-III-
44	C <sub>3</sub>			28	V-III-
45	C <sub>3</sub>	24			V-III-
46	C <sub>3</sub>	32			V-III-
47	C <sub>3</sub>	24			V-III-
48	C <sub>3</sub>			28	V-III-
49	C <sub>3</sub>	24			V-III-
50	C <sub>3</sub>			28	V-III-
51	C <sub>3</sub>	24			V-III-
52	C <sub>3</sub>		24		V-III-
53	C <sub>3</sub>	32			V-III-
54	C <sub>3</sub>			28	V-III-
55	C <sub>3</sub>	24			V-III-
56	C <sub>3</sub>	24			V-III-
57	C <sub>3</sub>	32			V-III-
58	C <sub>3</sub>			28	V-III-
59	C <sub>3</sub>			24	V-III-
60	C <sub>3</sub>	24			V-III-
61	C <sub>3</sub>	24			V-III-
62	C <sub>3</sub>	24			V-III-
63	C <sub>3</sub>	32			V-III-
64	C <sub>3</sub>	24			V-III-
65	C <sub>3</sub>	32			V-III-
66	C <sub>3</sub>			28	V-III-
67	C <sub>3</sub>	40			V-III-
68	C <sub>3</sub>	24			V-III-
69	C <sub>3</sub>	24			V-III-
70	C <sub>3</sub>	24			V-III-
71	C <sub>3</sub>	32			V-III-
72	C <sub>3</sub>	40			V-III-



Поря дкo-	Порода	стовбурів, см			дерева, підстава для вибору	Поря дкo-	Порода	стовбурів, см			дерева, підстава для вибору
		ділов.	п/діл	дров.				ділов.	п/діл	дров.	
73	C <sub>3</sub>	24			V Бірчак	128	O <sub>c</sub>			36	VI Бірчак
74	C <sub>3</sub>	28			V - " -	129	C <sub>3</sub>	28			V Бірчак
75	C <sub>3</sub>	24			V - " -	130	D <sub>3</sub>			32	VI Бірчак
76	C <sub>3</sub>	22			V - " -	131	C <sub>3</sub>	28			V Бірчак
77	C <sub>3</sub>	28			V - " -	132	D <sub>3</sub>			22	VI Бірчак
78	C <sub>3</sub>		28		V - " -	133	C <sub>3</sub>	28			V Бірчак
79	C <sub>3</sub>	24			V - " -	134	D <sub>3</sub>			32	VI Бірчак
80	C <sub>3</sub>	28			V - " -	135	O <sub>c</sub>			32	VI - " -
81	C <sub>3</sub>	22			V - " -	136	C <sub>3</sub>	28			V Бірчак
82	C <sub>3</sub>		28		V - " -	137	O <sub>c</sub>			22	VI Бірчак
83	C <sub>3</sub>	28			V - " -	138	D <sub>3</sub>			32	VI - " -
84	C <sub>3</sub>	22			V - " -	139	C <sub>3</sub>	28			V Бірчак
85	C <sub>3</sub>	28			V - " -	140	D <sub>3</sub>			32	VI Бірчак
86	C <sub>3</sub>		28		V - " -	141	O <sub>c</sub>			32	VI - " -
87	C <sub>3</sub>	28			V - " -	142	C <sub>3</sub>	28			V Бірчак
88	C <sub>3</sub>	22			V - " -	143	D <sub>3</sub>			32	VI Бірчак
89	C <sub>3</sub>	28			V - " -	144	O <sub>c</sub>			32	VI - " -
90	C <sub>3</sub>	28			V - " -	145	D <sub>3</sub>			32	VI - " -
91	C <sub>3</sub>		28		V - " -	146	C <sub>3</sub>	28			V Бірчак
92	C <sub>3</sub>			24	VI Бірчак	147	O <sub>c</sub>			24	VI Бірчак
93	C <sub>3</sub>	28			V Бірчак	148	D <sub>3</sub>			32	VI - " -
94	C <sub>3</sub>	28			V - " -	149	O <sub>c</sub>			24	VI - " -
95	C <sub>3</sub>		28		V - " -	150	O <sub>c</sub>			32	VI - " -
96	C <sub>3</sub>			24	VI Бірчак	151	C <sub>3</sub>	28			V Бірчак
97	D <sub>3</sub>			36	VI - " -	152	O <sub>c</sub>			20	VI Бірчак
98	C <sub>3</sub>		28		V Бірчак	153	D <sub>3</sub>			28	VI - " -
99	C <sub>3</sub>			24	VI Бірчак	154	O <sub>c</sub>			28	VI - " -
100	C <sub>3</sub>			24	VI - " -	155	C <sub>3</sub>	28			V Бірчак
101	C <sub>3</sub>		28		V Бірчак	156	O <sub>c</sub>			24	VI Бірчак
102	D <sub>3</sub>			36	VI Бірчак	157	D <sub>3</sub>			28	VI - " -
103	C <sub>3</sub>			24	VI - " -	158	C <sub>3</sub>	28			V Бірчак
104	D <sub>3</sub>			36	VI - " -	159	O <sub>c</sub>			24	VI Бірчак
105	C <sub>3</sub>		28		V Бірчак	160	D <sub>3</sub>			28	VI - " -
106	C <sub>3</sub>			24	VI Бірчак	161	D <sub>3</sub>			28	VI - " -
107	O <sub>c</sub>			24	VI - " -	162	O <sub>c</sub>			24	VI - " -
108	O <sub>c</sub>			24	VI - " -	163	D <sub>3</sub>			28	VI - " -
109	C <sub>3</sub>		28		V Бірчак	164	D <sub>3</sub>			28	VI - " -
110	C <sub>3</sub>			24	VI Бірчак	165	O <sub>c</sub>			24	VI - " -
111	O <sub>c</sub>			24	VI - " -	166	O <sub>c</sub>			24	VI - " -
112	C <sub>3</sub>		28		V Бірчак	167	O <sub>c</sub>			24	VI - " -
113	O <sub>c</sub>			24	VI Бірчак	168	D <sub>3</sub>			28	VI - " -
114	C <sub>3</sub>			24	VI - " -	169	D <sub>3</sub>			28	VI - " -
115	O <sub>c</sub>			24	VI - " -	170	D <sub>3</sub>			28	VI - " -
116	O <sub>c</sub>			24	VI - " -	171	D <sub>3</sub>			28	VI - " -
117	C <sub>3</sub>	28			V Бірчак	172	O <sub>c</sub>			24	VI - " -
118	C <sub>3</sub>	28			V - " -	173	O <sub>c</sub>			24	VI - " -
119	O <sub>c</sub>			24	VI Бірчак	174	O <sub>c</sub>			28	VI - " -
120	C <sub>3</sub>	28			V Бірчак	175	O <sub>c</sub>			24	VI - " -
121	O <sub>c</sub>			36	VI Бірчак	176	O <sub>c</sub>			24	VI - " -
122	O <sub>c</sub>			24	VI - " -	177	O <sub>c</sub>			28	VI - " -
123	C <sub>3</sub>	28			V Бірчак	178	O <sub>c</sub>			24	VI - " -
124	O <sub>c</sub>			24	VI Бірчак	179	O <sub>c</sub>			28	VI - " -
125	C <sub>3</sub>	28			V Бірчак	180	O <sub>c</sub>			24	VI - " -
126	O <sub>c</sub>			24	VI Бірчак	181	O <sub>c</sub>			24	VI - " -
127	O <sub>c</sub>			36	VI - " -	182	O <sub>c</sub>			24	VI - " -



Порядко- вий номер дерев	Порода	Ступінь товщини стовбурів, см			Категорія стану дерева, підстава для вибору	Порядко- вий номер дерев	Порода	Ступінь товщини стовбурів, см			Категорія стану дерева, підстава для вибору
		ділов	п/діл	дров				ділов	п/діл	дров	
183	Ос			24	VI	223	Сз			24	VI
184	Ос			28	VI	224	Сз			24	VI
185	Ос			24	VI	225	Сз	40		24	VI
186	Ос			28	VI	226	Сз	40		24	VI
187	Ос			24	VI	227	Бп			24	VI
188	Ос			24	VI	228	Бп			24	VI
189	Ос			24	VI	229	Бп			24	VI
190	Ос			28	VI	230	Вп2			28	VI
191	Ос			24	VI	231	Вп2			28	VI
192	Ос			28	VI	232	Бп			24	VI
193	Ос			24	VI	233	Бп			24	VI
194	Ос			28	VI	234	Бп			24	VI
195	Ос			24	VI	235	Бп			24	VI
196	Ос			28	VI	236	Бп			24	VI
197	Ос			24	VI	237	Бп			24	VI
198	Ос			24	VI	238	Вп2			32	VI
199	Ос			24	VI	239	Вп2			32	VI
200	Ос			28	VI	240	Вп2			32	VI
201	Ос2			28	VI	241	Вп2			24	VI
202	Ос			28	VI	242	Вп2			24	VI
203	Ос			24	VI	243	Вп2			24	VI
204	Ос			24	VI	244	Вп2			24	VI
205	Ос			24	VI	245	Бп			28	VI
206	Ос			28	VI	246	Бп			28	VI
207	Ос			24	VI						
208	Ос			24	VI						
209	Ос			28	VI						
210	Ос			24	VI						
211	Ос			24	VI						
212	Ос			28	VI						
213	Ос			24	VI						
214	Ос			24	VI						
215	Ос			24	VI						
216	Ос			24	VI						
217	Ос			24	VI						
218	Ос			24	VI						
219	Ос			24	VI						
220	Ос			24	VI						
221	Сз			24	VI						
222	Сз			24	VI						

Всього пронумеровано дерев: 256 (Всіх сіярок містить дерев)  
 Нумерацію і перелік провели:

Ст. Мисю  
 (посада)  
М. Мисю  
 (посада)  
М. Мисю  
 (посада)  
І. М. О. З. А.  
 (посада)

Р. В. С.  
 (підпис)  
З. В. С.  
 (підпис)  
В. В. С.  
 (підпис)  
В. В. С.  
 (підпис)

Салонник Ю. В.  
 (ініціали та прізвище)  
Захарчук В. В.  
 (ініціали та прізвище)  
Борисюк Ю. Ф.  
 (ініціали та прізвище)  
В. М. Р. А. К. І. С. О. В.  
 (ініціали та прізвище)

25 06 2021 року



(Автономна Республіка Крим, область)

(найменування власника лісів, постійного лісокористувача)

квартал №

Виділ № 40

урочище

ділянка № \_\_\_\_\_ площа 0,9 га

Порядковий номер дерева	Порода	Ступінь товщини стовбурів, см			Категорія стану дерева, підстава відбору для рубки
		ділові	напівділові	дров'яні	
1	C3	34			VI категорія стовбурів
2	C3		24		II - " - "
3	C3	24			II - " - "
4	C3	28			II - " - "
5	C3	24			VI - " - "
6	C3	24			II - " - "
7	C3		32		II - " - "
8	C3	28			VI - " - "
9	C3	24			VI - " - "
10	C3		36		VI - " - "
11	C3	24			- " - "
12	C3		24		- " - "
13	C3	28			- " - "
14	C3	24			- " - "
15	C3	24			- " - "
16	C3	24			II - " - "
17	C3		24		- " - "
18	C3		28		- " - "
19	C3	24			II - " - "
20	C3		24		- " - "
21	C3	24			- " - "
22	C3		28		- " - "
23	C3	24			- " - "
24	C3	28			- " - "
25	C3	28			- " - "
26	C3	24			- " - "
27	C3	40			- " - "
28	C3	14			- " - "
29	C3		28		- " - "
30	C3	28			II - " - "
31	C3	24			VI - " - "
32	C3	24			- " - "
33	C3		36		- " - "
34	C3	24			- " - "
35	C3		36		- " - "
36	C3	24			- " - "

[illegible]

Відведено всього дерев: (56 - П'ятдесят шість дерев.).

Ст. М. /иеру Св. Висоцкий Д. А.  
М. /иеру Ротачук Н. С.  
М. /иеру Куркач М. М.

14th Dec 1941 *Prof. Kankov* RU



# НУМЕРАЦІЙНА ВІДОМІСТЬ ДЕРЕВ, призначених для вибіркової санітарної рубки

(Автономна Республіка Крим, область)

(найменування власника лісів, постійного лісокористувача)

Лісництво Радолючанське

квартал № 8

виділ № 43

урочище \_\_\_\_\_

ділянка № \_\_\_\_\_ площа 11,7 га

Порядковий номер дерева	Порода	Ступінь товщини стовбурів, см			Категорія стану дерева, підстава відбору для рубки
		ділові	напівділові	дров'яні	
1	C3	24			V Вітрова
2	C3		28		V - " -
3	C3	24			V - " -
4	C3	24			V - " -
5	C3		28		V - " -
6	C3	36			V - " -
7	C3	36			V - " -
8	C3			24	VI Бурелом
9	C3			24	VI - " -
10	C3		28		V Вітрова
11	D3			24	VI Бурелом
12	C3	40			V Вітрова
13	C3			24	VI Бурелом
14	C3		28		V Вітрова
15	D3			24	VI Бурелом
16	C3	44			V Вітрова
17	C3			24	VI Бурелом
18	C3		28		V Вітрова
19	C3	36			V - " -
20	C3	36			V - " -
21	D3			24	VI Бурелом
22	C3			28	VI - " -
23	C3	36			V Вітрова
24	C3		28		V - " -
25	D3			24	VI Бурелом
26	БП			24	VI - " -
27	C3	44			V Вітрова
28	БП			24	VI Бурелом
29	C3		28		V Вітрова
30	D3			24	VI Бурелом
31	БП			24	VI - " -
32	C3	40			V Вітрова
33	C3		40		VI - " -
34	C3			28	VI Бурелом
35	C3			28	VI - " -
36	C3		28		V Вітрова

Порядковий номер дерева	Порода	Ступінь товщини стовбурів, см			Категорія стану дерева, підстава відбору для рубки
		ділові	напівділові	дров'яні	
37	C3	36			V Вітрова
38	C3	36			V - " -
39	БП			28	VI Бурелом
40	C3	40			V Вітрова
41	БП			24	VI Бурелом
42	C3	24			V Вітрова
43	C3			28	VI Бурелом
44	C3			28	VI - " -
45	C3	32			V Вітрова
46	C3	32			V - " -
47	C3	32			V - " -
48	C3	40			V - " -
49	C3	36			V - " -
50	C3	24			V - " -
51	C3	28			V - " -
52	C3	24			V - " -
53	C3	36			V - " -
54	C3	36			V - " -
55	C3		32		V - " -
56	C3		32		V - " -
57	БП			24	VI Бурелом
58	C3			24	VI - " -
59	C3	40			V Вітрова
60	C3	32			V - " -
61	D3			24	VI Бурелом
62	D3			24	VI - " -
63	C3	32			V Вітрова
64	C3	36			V - " -
65	C3	36			V - " -
66	C3		32		V - " -
67	C3			28	VI Бурелом
68	C3		32		VI Вітрова
69	БП			28	VI Бурелом
70	C3	36			V Вітрова
71	C3	36			V - " -
72	C3	36			V - " -



Порядок №	Порода	стовбурів, см			дерева, підстава для вибору	Порядок №	Порода	стовбурів, см			дерева, підстава для вибору
		ділов.	п/діл	дров.				ділов.	п/діл	дров.	
73	Ск	34			V	128	Ск	24			V
74	Ск	24			V	129	Ск	24			V
75	Ск	24			V	130	Ск	24			V
76	Ск	28			V	131	Ск	24			V
77	Ск	24			V	132	Ск	24			V
78	Ск	28			V	133	Ск	24			V
79	Ск	24			V	134	Ск	28			V
80	Ск	24			V	135	Ск	28			V
81	Ск	28			V	136	Ск	24			V
82	Ск	24			V	137	Ск	24			V
83	Ск	24			V	138	Ск	24			V
84	Ск	28			V	139	Ск	28			V
85	Ск	24			V	140	Ск	28			V
86	Ск	28			V	141	Ск	28			V
87	Ск	24			V	142	Ск	24			V
88	Ск	28			V	143	Ск	24			V
89	Ск	28			V	144	Ск	24			V
90	Ск	24			V	145	Ск	24			V
91	Ск	24			V	146	Ск	24			V
92	Ск	28			V	147	Ск	24			V
93	Ск	28			V	148	Ск	24			V
94	Ск	24			V	149	Ск	24			V
95	Ск	24			V	150	Ск	28			V
96	Ск	28			V	151	Ск	28			V
97	Ск	24			V	152	Ск	28			V
98	Ск	28			V	153	Ск	28			V
99	Ск	24			V	154	Ск	28			V
100	Ск	24			V	155	Ск	24			V
101	Ск	28			V	156	Ск	24			V
102	Ск	28			V	157	Ск	24			V
103	Ск	24			V	158	Ск	28			V
104	Ск	24			V	159	Ск	28			V
105	Ск	24			V	160	Ск	28			V
106	Ск	28			V	161	Ск	28			V
107	Ск	28			V	162	Ск	24			V
108	Ск	24			V	163	Ск	24			V
109	Ск	24			V	164	Ск	28			V
110	Ск	24			V	165	Ск	24			V
111	Ск	28			V	166	Ск	24			V
112	Ск	28			V	167	Ск	28			V
113	Ск	24			V	168	Ск	28			V
114	Ск	24			V	169	Ск	24			V
115	Ск	28			V	170	Ск	28			V
116	Ск	24			V	171	Ск	28			V
117	Ск	28			V	172	Ск	24			V
118	Ск	24			V	173	Ск	28			V
119	Ск	28			V	174	Ск	24			V
120	Ск	24			V	175	Ск	28			V
121	Ск	24			V	176	Ск	24			V
122	Ск	24			V	177	Ск	24			V
123	Ск	28			V	178	Ск	24			V
124	Ск	24			V	179	Ск	24			V
125	Ск	24			V	180	Ск	24			V
126	Ск	24			V	181	Ск	28			V
127	Ск	24			V	182	Ск	28			V



дерев'яна підстава  
для вибору

Порода	стовбурів, см			дерев'яна підстава для вибору	Порода	стовбурів, см			дерев'яна підстава для вибору
	ділов.	п/діл	дров.			ділов.	п/діл	дров.	
183	28			V Відрізок	238	28			V Відрізок
184	32			V -11-	239	28			V -11-
185	28			V -11-	240	22			V -11-
186	28			V -11-	241	32			V -11-
187	32			V -11-	242	28			V -11-
188	32			V -11-	243	28			V -11-
189	24			V -11-	244	32			V -11-
190	24			V -11-	245	28			V -11-
191	32			V -11-	246				V -11-
192	28			V -11-					
193	28			V -11-	246 (звісті сорок п'ять дерев)				
194	32			V -11-					
195	28			V -11-	ст.м.ісч				Саломінік Ю.В
196	24			V -11-	м.ісч				Захарчук В.В
197	28			V -11-	м.ісч				Борисюк Ю.Ф
198	24			V -11-	м.ісч. 931				Бандарев О.М.
199	32			V -11-					
200	32			V -11-					
201	34			V -11-					
202	24			V -11-					
203	25			V -11-					
204	28			V -11-					
205	24			V -11-					
206	24			V -11-					
207	32			V -11-					
208	32			V -11-					
209	32			V -11-					
210	24			V -11-					
211	32			V -11-					
212	24			V -11-					
213	32			V -11-					
214	32			V -11-					
215	24			V -11-					
216	28			V -11-					
217	32			V -11-					
218	32			V -11-					
219	32			V -11-					
220	24			V -11-					
221	28			V -11-					
222	32			V -11-					
223	32			V -11-					
224	32			V -11-					
225	28			V -11-					
226	32			V -11-					
227	32			V -11-					
228	32			V -11-					
229	28			V -11-					
230	32			V -11-					
231	32			V -11-					
232	32			V -11-					
233	28			V -11-					
234	32			V -11-					
235	32			V -11-					
236	28			V -11-					
237	32			V -11-					



(Автономна Республіка Крим, область)

(найменування власника лісів, постійного лісокористувача)

квартал № 9

Виділ № 1

урочище

ділянка № \_\_\_\_\_ площа 0,6 га

Порядковий номер дерева	Порода	Ступінь товщини стовбурів, см			Категорія стану дерева, підстава вибору для рубки
		ділові	напіваділові	дров'яні	
1	C <sub>3</sub>	24			V вітрова
2	C <sub>3</sub>	24			V - II -
3	C <sub>3</sub>	28			V - II -
4	C <sub>2</sub>	24			V - II -
5	C <sub>3</sub>		24		V - II -
6	C <sub>3</sub>	24			V - II -
7	C <sub>3</sub>		24		V - II -
8	C <sub>3</sub>	24			V - II -
9	C <sub>2</sub>		28		V - II -
10	C <sub>2</sub>	24			V - II -
11	Бп			24	VI бурелом
12	C <sub>3</sub>	24			V вітрова
13	C <sub>3</sub>			24	VI бурелом
14	C <sub>2</sub>			24	VI - II -
15	C <sub>3</sub>	24			V вітрова
16	Бп			24	VI бурелом
17	C <sub>2</sub>	24			V вітрова
18	Бп			24	VI бурелом
19	C <sub>3</sub>	24			V вітрова
20	Бп			24	VI бурелом
21	C <sub>2</sub>	24			V вітрова
22	C <sub>3</sub>	24			V - II -
23	Бп			24	VI бурелом
24	Бп			24	VI бурелом
25	C <sub>2</sub>	24			V вітрова
26	C <sub>2</sub>	24			V - II -
27	Бп			24	VI бурелом
28	C <sub>2</sub>	24			V вітрова
29	Бп			24	VI бурелом
30	C <sub>2</sub>	24			V вітрова
31	Ос			24	VI бурелом
32	C <sub>3</sub>	24			V вітрова
33	C <sub>3</sub>	14			V - II -
34	Ос			24	VI бурелом
35	C <sub>2</sub>	24			V вітрова
36		28			V - II -

[illegible]

74

\_\_\_\_\_

Figure 8 is a line graph with the following characteristics:

- Y-axis:** Labeled with the expression  $\frac{f(x_{\max})}{f(x_{\max})}$ .
- X-axis:** Labeled with the expression  $\frac{f(x_{\max})}{f(x_{\max})}$ .
- Curve:** A solid line starting at the point (0, 1) and decreasing as it moves to the right. The curve is concave up.

Радолосцанские

17

19

ділянка №

0.8

Порядковий номер дерева	Порода	Ступінь товщини стовбурів, см			Категорія стану дерева, підстава відбору для рубки
		ділові	напівділові	дров'яні	
1	C <sub>2</sub>	24			VI — II —
2	C <sub>2</sub>		14		— II —
3	C <sub>2</sub>	24			— I —
4	C <sub>2</sub>	20			— II —
5	C <sub>2</sub>	24			— II —
6	C <sub>2</sub>	28			— I —
7	C <sub>2</sub>	24			— II —
8	C <sub>2</sub>	24			— I —
9	C <sub>2</sub>	28			— II —
10	C <sub>2</sub>	24			— I —
11	C <sub>2</sub>		24		— II —
12	C <sub>2</sub>	24			— II —
13	C <sub>2</sub>	24			— I —
14	C <sub>2</sub>	28			— II —
15	C <sub>2</sub>	24			— II —
16	C <sub>2</sub>	24			— II —
17	C <sub>2</sub>	28			— II —
18	C <sub>2</sub>	24			— II —
19	C <sub>2</sub>	24			— II —
20	C <sub>2</sub>		24		— II —
21	C <sub>2</sub>	24			— II —
22	C <sub>2</sub>	24			— II —
23	C <sub>2</sub>	28			— II —
24	C <sub>2</sub>	20			— II —
25	C <sub>2</sub>	24			— II —
26	C <sub>2</sub>	24			— II —
27	C <sub>2</sub>		24		— II —
28	C <sub>2</sub>	24			— II —
29	C <sub>2</sub>	24			— II —
30	C <sub>2</sub>	28			— II —
31	C <sub>2</sub>	24			— II —
32	C <sub>2</sub>	24			— II —
33	C <sub>2</sub>	28			— II —
34	C <sub>2</sub>	24			— II —
35	C <sub>2</sub>	24			— II —
36	C <sub>2</sub>	24			— II —

Порядковий номер дерева	Порода	Ступінь товщини стовбурів, см			Категорія стану дерева, підстава відбору для рубки
		ділові	напівділові	дров'яні	
27	C2	74			- 1 -
38	C2	78			- 1 -
39	C2	74			- 1 -
40	C2	74			- 1 -
41	C2		24		- 1 -
42	C2	74			- 1 -
43	C2	74			- 1 -
44	C2	32			- 1 -
45	C2	28			- 1 -
46	C2	74			- 1 -
47	C2	74			- 1 -
48	C2	24			- 1 -
49	C2		24		- 1 -
50	C2	28			- 1 -
51	C2	74			- 1 -
52	C2	74			- 1 -
53	C2	32			- 1 -
54	C2	24			- 1 -
55	C2	24			- 1 -
56	C2	28			- 1 -
57	C2	28			- 1 -
58	C2	28			- 1 -
59	C2	32			- 1 -
60	C2	32			- 1 -
61	C2	28			- 1 -
62	C2	36			- 1 -
63	C2	28			- 1 -
64	C2			24	- 1 -
65	C2			24	- 1 -
66	C2			24	- 1 -
67	D2			24	- 1 -
68	D2			24	- 1 -
69	D2			24	- 1 -
70	D2			24	- 1 -
71	Bn			24	- 1 -
72					

Всього пропущено дерев (Сімдесят одна дерево)  
 ст. м/ліс ~~С~~ Сапоникіс Ю.В.  
 м/ліс ~~З~~ Захарчук В.В.  
 м/ліс ~~Б~~ Борисюк Ю.Ф.



НУМЕРАЦІЙНА ВІДОМІСТЬ ДЕРЕВ,  
призначених для вибіркової санітарної рубки

Житомирська область  
Лісництво Радогощанське

ДП "Лугинське лісове господарство"  
урочище \_\_\_\_\_

Порядко- вий номер дерева	Порода	Квартал №			виділ №		площа			гектарів		
		Ступінь товщини стовбурів, см			Категорія стану дерева, підстава для вибору		Порядко- вий номер дерева	Порода	Ступінь товщини стовбурів, см	Категорія стану дерева, підстава для вибору		
		ділов	п/діл	дров								
73	C <sub>2</sub>	28			V	пошкод.	123	C <sub>2</sub>	24		V	пошкод.
74	C <sub>2</sub>	24			V	- II -	124	C <sub>2</sub>		24	VI	- II -
75	C <sub>2</sub>			24	VI	- II -	125	C <sub>2</sub>	24		V	- II -
76	C <sub>2</sub>	24			V	- II -	126	C <sub>2</sub>	24		V	- II -
77	C <sub>2</sub>	28			V	- II -	127	C <sub>2</sub>	24		V	- II -
78	C <sub>2</sub>	24			V	- II -	128	C <sub>2</sub>	24		V	- II -
79	C <sub>2</sub>	24			V	- II -	129	C <sub>2</sub>	24		V	- II -
80	C <sub>2</sub>	28			V	- II -	130	C <sub>2</sub>	24		V	- II -
81	C <sub>2</sub>	24			V	- II -	131	C <sub>2</sub>	24		V	- II -
87	C <sub>2</sub>			24	VI	- II -	132	C <sub>2</sub>	24		V	- II -
83	C <sub>2</sub>	28			V	- II -	133	C <sub>2</sub>	24		V	- II -
84	C <sub>2</sub>	24			V	- II -	134	C <sub>2</sub>	24		V	- II -
85	C <sub>2</sub>			24	VI	- II -	135	C <sub>2</sub>	24		V	- II -
86	C <sub>2</sub>	24			V	- II -	136	C <sub>2</sub>	24	20	V	- II -
87	C <sub>2</sub>	24			V	- II -	137	C <sub>2</sub>	24		V	- II -
88	C <sub>2</sub>	28			V	- II -	138	C <sub>2</sub>	24		V	- II -
89	C <sub>2</sub>	24			V	- II -	139	C <sub>2</sub>	24		V	- II -
90	C <sub>2</sub>			24	VI	- II -	140	C <sub>2</sub>	24		V	- II -
91	C <sub>2</sub>	24			V	- II -	141	C <sub>2</sub>	24		V	- II -
92	C <sub>2</sub>	28			V	- II -	142	C <sub>2</sub>	24		V	- II -
93	C <sub>2</sub>	24			V	- II -	143	C <sub>2</sub>	24		V	- II -
94	C <sub>2</sub>	24			V	- II -	144	C <sub>2</sub>	24		V	- II -
95	C <sub>2</sub>	24			V	- II -	145	C <sub>2</sub>	24		V	- II -
96	C <sub>2</sub>	28			V	- II -	146	C <sub>2</sub>	24		V	- II -
97	C <sub>2</sub>			24	VI	- II -	147	C <sub>2</sub>	24		V	- II -
98	C <sub>2</sub>	24			V	- II -	148	C <sub>2</sub>	24		V	- II -
99	C <sub>2</sub>	24			V	- II -	149	C <sub>2</sub>	24		V	- II -
100	C <sub>2</sub>			24	VI	- II -	150	C <sub>2</sub>	24		V	- II -
101	C <sub>2</sub>	28			V	- II -	151	C <sub>2</sub>	24		V	- II -
101	C <sub>2</sub>	24			V	- II -	152	C <sub>2</sub>	24		V	- II -
103	C <sub>2</sub>	24			V	- II -	153	C <sub>2</sub>	24		V	- II -
104	C <sub>2</sub>	28			V	- II -	154	C <sub>2</sub>	24		V	- II -
106	C <sub>2</sub>	24			V	- II -	155	C <sub>2</sub>	24		V	- II -
106	C <sub>2</sub>	24			V	- II -	156	C <sub>2</sub>	24		V	- II -
107	C <sub>2</sub>	28			V	- II -	157	C <sub>2</sub>	24		V	- II -
108	C <sub>2</sub>	24			V	- II -	158	C <sub>2</sub>	24		V	- II -
109	C <sub>2</sub>			24	VI	- II -	159	C <sub>2</sub>	24		V	- II -
110	C <sub>2</sub>	24			V	- II -	160	C <sub>2</sub>	24		V	- II -
111	C <sub>2</sub>	24			V	- II -	161	C <sub>2</sub>	24		V	- II -
112	C <sub>2</sub>	28			V	- II -	162	C <sub>2</sub>	24		V	- II -
113	C <sub>2</sub>	24			V	- II -	163	C <sub>2</sub>	24		V	- II -
114	C <sub>2</sub>	24			V	- II -	164	C <sub>2</sub>	24		V	- II -
115	C <sub>2</sub>	24			V	- II -	165	C <sub>2</sub>	24		V	- II -
116	C <sub>2</sub>			24	VI	- II -	166	C <sub>2</sub>	24		V	- II -
117	C <sub>2</sub>	24			V	- II -	167	C <sub>2</sub>	24		V	- II -
118	C <sub>2</sub>	24			V	- II -	168	C <sub>2</sub>	24		V	- II -
119	C <sub>2</sub>	24			V	- II -	169	C <sub>2</sub>	24		V	- II -
120	C <sub>2</sub>	24			V	- II -	170	C <sub>2</sub>	24		V	- II -
121	C <sub>2</sub>			24	VI	- II -	171	C <sub>2</sub>	24		V	- II -
122	C <sub>2</sub>	24			V	- II -	172	C <sub>2</sub>	24		V	- II -

НУМЕРАЦІЙНА ВІДОМІСТЬ ДЕРЕВ,  
призначених для вибіркової санітарної рубки

Житомирська область  
Лісництво Радогощанське

ДП "Лугинське лісове господарство"  
урочище \_\_\_\_\_

Порядко- вий номер дерев	Порода	Квартал №			виділ №		площа			гектарів		
		Ступінь товщини стовбурів, см			Категорія стану дерева, підстава для вибору		Порода			Ступінь товщини стовбурів, см		
		ділов	п/діл	дров			Порода	ділов	п/діл	дров	Категорія стану дерева, підстава для вибору	
173		24			✓	пошкодж.						
174		24			✓	-11-						
175		24			✓	-11-						
176		24			✓	-11-						
177			36		✓	-11-						
178			32		✓	-11-						
179			32		✓	-11-						
180			28		✓	-11-						
181			28		✓	-11-						
182			28		✓	-11-						
183			28		✓	-11-						
184			28		✓	-11-						
185			28		✓	-11-						
186			28		✓	-11-						
187			28		✓	-11-						
188			28		✓	-11-						
189			24		✓	-11-						
190			24		✓	-11-						
191			24		✓	-11-						
192			24		✓	-11-						
193			24		✓	-11-						
194			24		✓	-11-						
195			24		✓	-11-						
196			24		✓	-11-						
197			24		✓	-11-						
198			24		✓	-11-						
199			24		✓	-11-						
200			24		✓	-11-						
201			24		✓	-11-						
202			24		✓	-11-						

Всього пронумеровано дерев: 202 (звісті два дерева)

Нумерацію і перелік провели:

ст. м/лісч  
(посада)  
м/лісч  
(посада)  
м/лісч  
(посада)  
ІНШ 031  
(посада)

[підпис]  
(підпис)  
[підпис]  
(підпис)  
[підпис]  
(підпис)  
[підпис]  
(підпис)

Радомник Ю.В  
(ініціали та прізвище)  
Захарчук В.В  
(ініціали та прізвище)  
Борисюк Ю.Ф  
(ініціали та прізвище)  
Ванішків Р.М.  
(ініціали та прізвище)



# НУМЕРАЦІЙНА ВІДОМІСТЬ ДЕРЕВ, призначених для вибіркової санітарної рубки

Житомирська

(Автономна Республіка Крим, область) - "

ДП, Мулинське Л.П.

(найменування власника лісів, постійного лісокористувача)

Лісництво Радогацьке

квартал № 31

виділ № 5

урочище \_\_\_\_\_

ділянка № \_\_\_\_\_

площа 4,5 га

Порядковий номер дерева	Порода	Ступінь товщини стовбурів, см			Категорія стану дерева, підстава відбору для рубки
		ділові	напідлілові	дров'яні	
1	C <sub>1</sub>	28			VIII-III-
2	C <sub>1</sub>		24		V-III-
3	C <sub>1</sub>		28		V-III-
4	C <sub>1</sub>	32			V-III-
5	C <sub>1</sub>			24	VI-III-
6	C <sub>1</sub>			32	VI-III-
7	C <sub>1</sub>	24			V-III-
8	C <sub>1</sub>		24		V-III-
9	C <sub>1</sub>		36		V-III-
10	C <sub>1</sub>			28	VI-III-
11	C <sub>1</sub>		28		V-III-
12	C <sub>1</sub>	24			V-III-
13	C <sub>1</sub>	28			V-III-
14	C <sub>1</sub>		24		V-III-
15	C <sub>1</sub>			28	VI-III-
16	C <sub>1</sub>	24			V-III-
17	C <sub>1</sub>		40		V-III-
18	C <sub>1</sub>		24		V-III-
19	C <sub>1</sub>	32			V-III-
20	C <sub>1</sub>			28	VI-III-
21	C <sub>1</sub>			24	VI-III-
22	C <sub>1</sub>		28		V-III-
23	C <sub>1</sub>			32	VI-III-
24	C <sub>1</sub>		24		V-III-
25	C <sub>1</sub>	36			V-III-
26	C <sub>1</sub>			24	VI-III-
27	C <sub>1</sub>			28	VI-III-
28	C <sub>1</sub>	24			V-III-
29	C <sub>1</sub>		28		V-III-
30	C <sub>1</sub>		24		V-III-
31	C <sub>1</sub>	28			V-III-
32	C <sub>1</sub>			24	VI-III-
33	C <sub>1</sub>			28	VI-III-
34	C <sub>1</sub>		24		V-III-
35	C <sub>1</sub>		28		V-III-
36	C <sub>1</sub>			32	VI-III-

Порядковий номер дерева	Порода	Ступінь товщини стовбурів, см			Категорія стану дерева, підстава відбору для рубки
		ділові	напідлілові	дров'яні	
37	C <sub>1</sub>			28	VIII-III-
38	C <sub>1</sub>		32		V-III-
39	C <sub>1</sub>			24	VI-III-
40	C <sub>1</sub>	32			V-III-
41	C <sub>1</sub>		24		V-III-
42	C <sub>1</sub>		28		V-III-
43	C <sub>1</sub>			36	VI-III-
44	C <sub>1</sub>	24			V-III-
45	C <sub>1</sub>		24		V-III-
46	C <sub>1</sub>	28			V-III-
47	C <sub>1</sub>			24	VI-III-
48	C <sub>1</sub>		28		V-III-
49	C <sub>1</sub>			24	VI-III-
50	C <sub>1</sub>	24			V-III-
51	C <sub>1</sub>			32	VI-III-
52	C <sub>1</sub>		28		V-III-
53	C <sub>1</sub>	40			V-III-
54	C <sub>1</sub>		24		V-III-
55	C <sub>1</sub>			28	VI-III-
56	C <sub>1</sub>			24	VI-III-
57	C <sub>1</sub>	28			V-III-
58	C <sub>1</sub>		24		V-III-
59	C <sub>1</sub>		32		V-III-
60	C <sub>1</sub>			28	VI-III-
61	C <sub>1</sub>	24			V-III-
62	C <sub>1</sub>		28		V-III-
63	C <sub>1</sub>			28	VI-III-
64	C <sub>1</sub>		36		V-III-
65	C <sub>1</sub>		24		V-III-
66	C <sub>1</sub>	24			V-III-
67	C <sub>1</sub>			24	VI-III-
68	C <sub>1</sub>		28		V-III-
69	C <sub>1</sub>		24		V-III-
70	C <sub>1</sub>	28			V-III-
71	C <sub>1</sub>			28	VI-III-
72	C <sub>1</sub>		32		V-III-



# НУМЕРАЦІЙНА ВІДОМІСТЬ ДЕРЕВ, призначених для вибіркової санітарної рубки

(Автономна Республіка Крим, область)

(найменування власника лісів, постійного лісокористувача)

Лісництво

квартал №

31

виділ №

5

урочище

ділянка №

площа

4,3

га

Порядковий номер дерева	Порода	Ступінь товщини стовбурів, см			Категорія стану дерева, підстава відбору для рубки
		ділові	напілділові	дров'яні	
73	Ск		32		VI-III-1
74	Ск			28	VI-III-1
75	Ск	28			V-III-1
76	Ск		24		V-III-1
77	Ск		28		V-III-1
78	Ск	24			V-III-1
79	Ск			40	VI-III-1
80	Ск			24	VI-III-1
81	Ск		28		V-III-1
82	Ск		24		V-III-1
83	Ск			28	VI-III-1
84	Ск	36			V-III-1
85	Ск		28		V-III-1
86	Ск			24	VI-III-1
87	Ск	28			V-III-1
88	Ск			32	VI-III-1
89	Ск		24		V-III-1
90	Ск		40		V-III-1
91	Ск			24	VI-III-1
92	Ск		28		V-III-1
93	Ск	24			V-III-1
94	Ск			28	VI-III-1
95	Ск		24		V-III-1
96	Ск		32		V-III-1
97	Ск		28		V-III-1
98	Ск	28			V-III-1
99	Ск			36	VI-III-1
100	Ск		24		V-III-1
101	Ск		28		V-III-1
102	Ск		24		V-III-1
103	Ск	32			V-III-1
104	Ск			28	VI-III-1
105	Ск	24			V-III-1
106	Ск		28		V-III-1
107	Ск		24		V-III-1
108	Ск	28			V-III-1

Порядковий номер дерева	Порода	Ступінь товщини стовбурів, см			Категорія стану дерева, підстава відбору для рубки
		ділові	напілділові	дров'яні	
109	Ск			28	VI-III-1
110	Ск		24		V-III-1
111	Ск		32		V-III-1
112	Ск			24	VI-III-1
113	Ск	28			V-III-1
114	Ск		24		V-III-1
115	Ск			32	VI-III-1
116	Ск			24	VI-III-1
117	Ск		28		V-III-1
118	Ск		24		V-III-1
119	Ск	24			V-III-1
120	Ск		36		V-III-1
121	Ск			28	VI-III-1
122	Ск			24	VI-III-1
123	Ск	32			V-III-1
124	Ск		28		V-III-1
125	Ск		24		V-III-1
126	Ск			36	VI-III-1
127	Ск			24	VI-III-1
128	Ск		28		V-III-1
129	Ск		24		V-III-1
130	Ск			28	VI-III-1
131	Ск			24	VI-III-1
132	Ск		28		V-III-1
133	Ск			28	VI-III-1
134	Ск				
Рубочо промисловий					
133 (кто крижач в тм / дерева					
С. М. / іст	С. В. / іст	Висоцький О. А.			
М. / іст	М. / іст	Потайчук П. С.			
М. / іст	М. / іст	Курков М. М.			
М. М. / іст	М. М. / іст	Ванішкін С. П.			



# НУМЕРАЦІЙНА ВІДОМІСТЬ ДЕРЕВ, призначених для вибіркової санітарної рубки

Місцевість  
ДНП, Перемисльке лісництво  
(Автономна Республіка Крим, область)  
(найменування власника лісів, постійного лісокористувача)

Лісництво Рододендрон сільський  
квартал № 31 виділ № 23

урочище \_\_\_\_\_  
ділянка № \_\_\_\_\_ площа 4,4 га

Порядковий номер дерев	Порода	Ступінь товщини стовбурів, см			Категорія стану дерев, підстава відбору для рубки
		ділові	напівділові	дров'яні	
1	Ск		28		VII-III-IV
2	Ск	32			V-III-
3	Ск			28	VI-III-
4	Ск		24		V-III-
5	Ск	28			V-III-
6	Ск		32		V-III-
7	Ск			24	VI-III-
8	Ск		24		V-III-
9	Ск	36			V-III-
10	Ск			28	VI-III-
11	Ск			24	VI-III-
12	Ск		28		V-III-
13	Ск	28			V-III-
14	Ск		24		V-III-
15	Ск			36	VI-III-
16	Ск	24			V-III-
17	Ск			24	VI-III-
18	Ск		28		V-III-
19	Ск		24		V-III-
20	Ск			28	VI-III-
21	Ск		40		V-III-
22	Ск	24			V-III-
23	Ск			24	VI-III-
24	Ск		28		V-III-
25	Ск			32	VI-III-
26	Ск		24		V-III-
27	Ск	28			V-III-
28	Ск			24	VI-III-
29	Ск	32			V-III-
30	Ск			24	VI-III-
31	Ск			24	VI-III-
32	Ск		36		V-III-
33	Ск		24		V-III-
34	Ск			28	VI-III-
35	Ск	24			V-III-
36	Ск		28		V-III-

Порядковий номер дерев	Порода	Ступінь товщини стовбурів, см			Категорія стану дерев, підстава відбору для рубки
		ділові	напівділові	дров'яні	
37	Ск			28	VII-III-IV
38	Ск	28			V-III-
39	Ск		24		VI-III-
40	Ск			24	VI-III-
41	Ск		28		V-III-
42	Ск	24			V-III-
43	Ск			24	VI-III-
44	Ск			28	VI-III-
45	Ск	36			V-III-
46	Ск		24		V-III-
47	Ск		32		V-III-
48	Ск			24	VI-III-
49	Ск			24	VI-III-
50	Ск	28			V-III-
51	Ск			36	VI-III-
52	Ск		28		V-III-
53	Ск	24			V-III-
54	Ск			24	VI-III-
55	Ск	36			VI-III-
56	Ск			28	VI-III-
57	Ск		24		V-III-
58	Ск		28		V-III-
59	Ск			32	VI-III-
60	Ск	24			V-III-
61	Ск	40			V-III-
62	Ск		24		V-III-
63	Ск			24	VI-III-
64	Ск		28		V-III-
65	Ск			24	VI-III-
66	Ск	24			V-III-
67	Ск		32		V-III-
68	Ск			28	VI-III-
69	Ск		28		V-III-
70	Ск		24		V-III-
71	Ск	24			V-III-
72	Ск		28		V-III-

# НУМЕРАЦІЙНА ВІДОМІСТЬ ДЕРЕВ, призначених для вибіркової санітарної рубки

(Автономна Республіка Крим, область)

(найменування власника лісів, постійного лісокористувача)

Лісництво \_\_\_\_\_  
квартал № 31 виділ № 23

урочище \_\_\_\_\_  
ділянка № \_\_\_\_\_ площа 4,4 га

Порядковий номер дерева	Порода	Ступінь товщини стовбурів, см			Категорія стану дерева, підстава відбору для рубки
		ділові	напілділові	дров'яні	
43	Ск	32			V-III-III
44	Ск		28		V-III-
45	Ск		24		V-III-
46	Ск		36		V-III-
47	Ск			28	VI-III-
48	Ск	24			V-III-
49	Ск		28		V-III-

Порядковий номер дерева	Порода	Ступінь товщини стовбурів, см			Категорія стану дерева, підстава відбору для рубки
		ділові	напілділові	дров'яні	
109	Ск			28	VIII-III-III
110	Ск		28		V-III-
111	Ск		24		V-III-
112	Ск	28			V-III-
113	Ск			28	VI-III-
114	Ск		24		V-III-
115	Ск			24	VI-III-





НУМЕРАЦІЙНА ВІДОМІСТЬ ДЕРЕВ,  
призначених для вибіркової санітарної рубки

Хитомирська область

Лісництво Радогощанське

ДП "Лугинське лісове господарство"

урочище \_\_\_\_\_

Квартал № 51

виділ № 17

площа 2,1 гектарів

Порядковий номер дерев	Порода	Ступінь товщини стовбурів, см			Категорія стану дерева, підстава для вибору	Порядковий номер дерев	Порода	Ступінь товщини стовбурів, см			Категорія стану дерева, підстава для вибору
		ділов	п/діл	дров				ділов	п/діл	дров	
1	Г	24			IV вилхалога	31	Г	28			IV вилхалога
2	Г	32			IV вилхалога	32	Г			28 VI сухою	
3	Г	36			IV вилхалога	33	Г	28			IV вилхалога
4	Г	28			IV вилхалога	34	Г	32			IV вилхалога
5	Г	36			IV вилхалога	35	Г			56 VI сухою	
6	Г	40			IV вилхалога	36	Г			44 VI сухою	
7	Г			32	VI сухою	37	Г	28			IV вилхалога
8	Г			28	VI сухою	38	Г	40			IV вилхалога
9	Г			32	V потемніла	39	Г	44			IV вилхалога
10	Г			36	V потемніла	40	Г			28 VI сухою	
11	Г			36	V потемніла	41	Г	32			IV вилхалога
12	Г	32			IV вилхалога	42	Г			24 V потемніла	
13	Г			36	VI сухою	43	Г			24 VI сухою	
14	Г			40	VI сухою						
15	Г			28	V потемніла						
16	Г			32	VI сухою						
17	Г			60	VI сухою						
18	Г			52	VI сухою						
19	Г	56			IV вилхалога						
20	Г	36			IV вилхалога						
21	Г			28	VI сухою						
22	Г			32	VI сухою						
23	Г	28			IV вилхалога						
24	Г			28	VI сухою						
25	Г		44		IV вилхалога						
26	Г			32	V потемніла						
27	Г			40	V потемніла						
28	Г			32	V потемніла						
29	Г			44	V потемніла						
30	Г			40	V потемніла						

Всього пронумеровано дерев: 43 (сорок три) дерева

Нумерацію і перелік провели:

С.Т. М/ісч  
(посада)

М/ісч  
(посада)

М/ісч  
(посада)

ІНН 051  
(посада)

Ромаш  
(підпис)

Підпис  
(підпис)

Підпис  
(підпис)

Підпис  
(підпис)

Висоцький О.А.  
(ініціали та прізвище)

Потайчук П.С.  
(ініціали та прізвище)

Куркоч М.М.  
(ініціали та прізвище)

В.ч. Висоцький  
(ініціали та прізвище)

22

06

2021

року



# НУМЕРАЦІЙНА ВІДОМІСТЬ ДЕРЕВ, призначених для вибіркової санітарної рубки

Житомирська область  
Лісництво Радогощанське

ДП "Лугинське лісове господарство"

урочище \_\_\_\_\_

Квартал № 51 виділ № 25 площа 1,9 гектарів

Порядко- вий номер дерев	Порода	Ступінь товщини ствобурів, см			Категорія стану дерева, підстава для вибору	Порядко- вий номер дерев	Порода	Ступінь товщини ствобурів, см			Категорія стану дерева, підстава для вибору
		ділов	п/діл	дров				ділов	п/діл	дров	
1	Б	28			IV	51	Б	36			IV
2	Б	32			IV	52	Б		32		IV
3	Б	36			IV	53	Б			28	V
4	Б	32			IV	54	Б			40	VI
5	Б			36	VI	55	Б			28	V
6	Б	36			IV	56	Б	48			IV
7	Б	36			IV	57	Б	32			IV
8	Б			36	VI	58	Б	24			IV
9	Б	40			IV	59	Б		28		IV
10	Б	44			IV	60	Б			24	VI
11	Б			32	VI	61	Б	52			IV
12	Б			32	VI	62	Б		36		V
13	Б	28			IV	63	Б			28	VI
14	Б	40			IV	64	Б			32	VI
15	Б	44			IV	65	Б		24		V
16	Б			36	VI	66	Б		28		IV
17	Б			36	VI	67	Б	44			IV
18	Б	28			IV	68	Б			44	VI
19	Б			40	VI	69	Б		44		IV
20	Б		24		V	70	Б			28	VI
21	Б		40		VI	71	Б	44			IV
22	Б	36			IV	72	Б			40	VI
23	Б			24	VI	73	Б			24	VI
24	Б			44	VI	74	Б	40			IV
25	Б		36		V	75	Б		32		IV
26	Б		36		VI	76	Б			44	VI
27	Б	40			IV	77	Б			24	VI
28	Б	32			IV	78	Б	32			IV
29	Б			32	VI	79	Б			36	VI
30	Б	40			IV	80	Б			24	VI
31	Б	36			IV	81	Б	36			IV
32	Б	36			IV	82	Б		36		V
33	Б		32		IV	83	Б		36		IV
34	Б		36		V	84	Б	48			IV
35	Б			32	VI	85	Б	40			IV
36	Б			24	VI	86	Б		24		IV
37	Б			32	VI	87	Б		44		IV
38	Б	28			IV	88	Б	40			IV
39	Б	28			IV	89	Б		28		IV
40	Б			28	VI	90	Б			40	VI
41	Б			28	VI	91	Б		56		IV
42	Б	40			IV	92	Б		28		IV
43	Б		24		IV	93	Б	36			IV
44	Б	24			IV	94	Б		28		IV
45	Б			24	VI	95	Б	32			IV
46	Б	40			IV	96	Б		24		IV
47	Б		40		V						
48	Б	32			IV						
49	Б	36			IV						
50	Б		36		V						

Всього пронумеровано дерев: 96 (дев'яносто шість)

Нумерацію і перелік провели:

С.М.Ліс  
(посада)  
М.Ліс  
(посада)  
М.Ліс  
(посада)  
І.М.ВЗЛ  
(посада)

Висоцький  
(підпис)  
Потайчук  
(підпис)  
Куркач  
(підпис)  
В.М.Валіков  
(підпис)

Висоцький О.А  
(ініціали та прізвище)  
Потайчук П.С  
(ініціали та прізвище)  
Куркач М.М  
(ініціали та прізвище)  
В.М.Валіков  
(ініціали та прізвище)



# НУМЕРАЦІЙНА ВІДОМІСТЬ ДЕРЕВ, призначених для вибіркової санітарної рубки

Львівська область

Лісництво

Радогощанське

ДП "Лугинське лісове господарство"

урочище

Квартал № 56

виділ № 2

площа 1,6 гектарів

Порядко-вий номер дерев	Порода	Ступінь товщини ствобурів, см			Категорія стану дерева, підстава для вибору	Порядко-вий номер дерев	Порода	Ступінь товщини ствобурів, см			Категорія стану дерева, підстава для вибору
		ділов	п/діл	дров				ділов	п/діл	дров	
1	С3	32			IV	51	С3			28	VI
2	С3	40			IV	52	С3			32	VI
3	С3	32			IV	53	С3	24			IV
4	С3	28			IV	54	С3			36	VI
5	С3		24		IV	55	С3	40			IV
6	С3	36			IV	56	С3			36	VI
7	С3	36			IV	57	С3			32	VI
8	С3	32			IV	58	С3			28	VI
9	С3		32		IV	59	С3		36		IV
10	С3	32			IV	60	С3			32	VI
11	С3			24	VI	61	С3			44	VI
12	С3	24			IV	62	С3		36		IV
13	С3	36			IV	63	С3		36		IV
14	С3	40			IV	64	С3			32	VI
15	С3		48		V	65	С3	44			IV
16	С3		40		IV	66	С3			32	VI
17	С3			28	VI	67	С3		32		IV
18	С3	40			IV	68	С3		28		VI
19	С3	44			IV	69	С3		40		IV
20	С3	32			IV	70	С3		36		IV
21	С3			28	VI	71	С3			36	VI
22	С3			40	VI	72	С3	24			IV
23	С3	32			IV	73	С3		32		IV
24	С3	36			IV	74	С3		36		IV
25	С3	32			V	75	С3		36		IV
26	С3			24	VI	76	С3		32		IV
27	С3	36			IV	77	С3	40			IV
28	С3	32			IV	78	С3	32			IV
29	С3			24	VI						
30	С3	28			IV						
31	С3			24	VI						
32	С3			28	VI						
33	С3		48		IV						
34	С3	32			IV						
35	С3	36			IV						
36	С3	36			IV						
37	С3			24	VI						
38	С3	40			IV						
39	С3			28	VI						
40	С3			24	VI						
41	С3	32			IV						
42	С3			24	VI						
43	С3	36			IV						
44	С3	36			IV						
45	С3		32		V						
46	С3	28			IV						
47	С3			28	VI						
48	С3	36			IV						
49	С3	28			IV						
50	С3	28			IV						

Всього пронумеровано дерев:

78 (сучасном влітку) дерев

Нумерацію і перелік провели:

С. М. Лиса

(посада)

М. Лиса

(посада)

М. Лиса

(посада)

1 квіт. 2021

(посада)

23

06

20 21

року

Висацький О. А.

(підпис)

Потапчук П. С.

(ініціали та прізвище)

Курча М. М.

(ініціали та прізвище)

В. М. Коваленко

(ініціали та прізвище)

В. М. Коваленко

(ініціали та прізвище)



НУМЕРАЦІЙНА ВІДОМІСТЬ ДЕРЕВ,  
призначених для вибіркової санітарної рубки

Хитомирська область

ДП "Лугинське лісове господарство"

лісництво Радогощанське

урочище \_\_\_\_\_

Квартал № 52

виділ № 42

площа 2,9 гектарів

квартал №		виділ №		Тс		площа		гектарів					
Порядковий номер дерев	Порода	Ступінь товщини стовбурів, см			Категорія стану дерева, підстава для вибору		Порядковий номер дерев	Порода	Ступінь товщини стовбурів, см			Категорія стану дерева, підстава для вибору	
		ділов	п/діл	дров					ділов	п/діл	дров		
1	С3	44			IV	вскажого	50	С3			36	У	поточника
2	С3	48			IV	поточника	51	С3		32		IV	вскажого
3	Д10			52	VI	сукостой	52	С3			28	VI	сукостой
4	С3			48	VI	сукостой	53	С3	32			IV	вскажого
5	Д10			28	VI	сукостой	54	С3			36	VI	сукостой
6	Д10			48	VI	сукостой	55	С3			36	У	поточника
7	С3			24	II	поточника	56	С3		32		IV	вскажого
8	С3			36	VI	сукостой	57	С3			40	VI	сукостой
9	С3			32	У	поточника	58	С3			40	VI	сукостой
10	С3			32	У	поточника	59	С3			44	У	поточника
11	С3		28		IV	вскажого	60	С3			48	У	поточника
12	С3	28			IV	сиріжка	61	С3		56		IV	вскажого
13	С3	24			IV	вскажого	62	С3		44		IV	вскажого
14	С3	24			IV	вскажого	63	С3			40	VI	сукостой
15	С3		24		IV	вскажого	64	Д10			40	VI	сукостой
16	С3	32			IV	вскажого	65	С3			40	VI	сукостой
17	С3			32	У	сукостой	66	С3			28	У	поточника
18	С3			28	У	поточника	67	С3		24		IV	вскажого
19	С3	36			IV	вскажого	68	С3			24	У	поточника
20	С3		40		IV	вскажого	69	С3			28	У	поточника
21	С3	40			IV	вскажого	70	С3		36		IV	вскажого
22	С3		36		IV	вскажого	71	С3			24	У	поточника
23	С3		32		IV	вскажого	72	С3			28	У	поточника
24	С3		40		IV	вскажого	73	С3	32			IV	вскажого
25	С3	28			IV	вскажого	74	С3		36		IV	вскажого
26	С3		32		IV	вскажого	75	С3			36	VI	сукостой
27	С3	28			IV	вскажого	76	С3			32	VI	сукостой
28	С3	36			IV	вскажого	77	С3	32			IV	вскажого
29	С3		32		IV	вскажого	78	С3	28			IV	вскажого
30	С3			32	У	поточника	79	С3	36			IV	вскажого
31	С3	36			IV	вскажого	80	С3	36			IV	вскажого
32	С3	36			IV	вскажого	81	С3			32	VI	сукостой
33	С3	32			IV	вскажого	82	С3	28			IV	вскажого
34	С3	32			IV	вскажого	83	С3		36		IV	вскажого
35	С3	36			IV	вскажого	84	С3			44	VI	сукостой
36	С3		28		IV	вскажого							
37	С3		40		IV	вскажого							
38	С3			24	VI	сукостой							
39	С3			36	У	поточника							
40	С3			36	VI	сукостой							
41	С3	40			IV	вскажого							
42	С3			32	У	поточника							
43	С3			32	У	поточника							
44	С3			32	VI	сукостой							
45	С3			36	У	поточника							
46	С3			28	VI	сукостой							
47	С3			32	У	поточника							
48	С3		32		IV	вскажого							
49	С3			28	У	поточника							

Всього пронумеровано дерев: 84 (всімдесять чотирь) дерев

Нумерацію і перелік провели:

ст. лісн.

(посада)  
М. Лісн.

(посада)  
М. Лісн.

(посада)  
І. Н. Д. 31

(посада)

(підпис)

(підпис)

(підпис)

(підпис)

(підпис)

Висоцький О. А.

(ініціали та прізвище)  
Потайчук П. С.

(ініціали та прізвище)  
Курчат М. М.

(ініціали та прізвище)  
О. Н. Волков

(ініціали та прізвище)

23

06

2021 року



**НУМЕРАЦІЙНА ВІДОМІСТЬ ДЕРЕВ,  
призначених для вибіркової санітарної рубки**

Житомирська область  
Лісництво **Радогощанське**

**ДП "Лугинське лісове господарство"**

урочище \_\_\_\_\_

Квартал № **56**

виділ № **36**

площа **3,2** гектарів

Порядковий номер дерева	Порода	Ступінь товщини стовбурів, см			Категорія стану дерева, підстава для вибору	Порядковий номер дерева	Порода	Ступінь товщини стовбурів, см			Категорія стану дерева, підстава для вибору
		ділов	п/діл	дров				ділов	п/діл	дров	
1	С	40			IV вихалого	51	С	48			IV вихалого
2	С			36	V помітна	52	С	28			IV вихалого
3	С		44		IV вихалого	53	С	48			IV вихалого
4	С			24	VI сухостой	54	С		48		VI сухостой
5	С		36		IV вихалого	55	С	56			IV вихалого
6	С		36		IV вихалого	56	С		28		VI сухостой
7	С	44			IV вихалого	57	С		36		VI сухостой
8	С	28			IV вихалого	58	С	60			IV вихалого
9	С		40		IV вихалого	59	С		44		VI сухостой
10	С		28		IV вихалого	60	С		40		VI сухостой
11	С			60	VI сухостой	61	С	36			IV вихалого
12	С		40		IV вихалого	62	С	36			IV вихалого
13	С		36		IV вихалого	63	С		44		V помітна
14	С		28		IV вихалого	64	С	36			IV вихалого
15	С		36		IV вихалого	65	С		48		VI сухостой
16	С			36	VI сухостой	66	С		52		VI сухостой
17	С	32			IV вихалого	67	С		48		VI сухостой
18	С		32		IV вихалого	68	С	44			IV вихалого
19	С		32		IV вихалого	69	С	44			IV вихалого
20	С	40			IV вихалого	70	С	36			IV вихалого
21	С		40		IV вихалого	71	С		40		V помітна
22	С	40			IV вихалого	72	С	40			IV вихалого
23	С	36			IV вихалого	73	С		32		V помітна
24	С		40		IV вихалого	74	С	36			IV вихалого
25	Дуб			36	VI сухостой						
26	С			40	VI сухостой						
27	С			32	VI сухостой						
28	С			36	V помітна						
29	С			36	VI вихалого						
30	С	24			IV вихалого						
31	С		44		VI сухостой						
32	С		56		IV вихалого						
33	С		36		VI сухостой						
34	С	28			IV вихалого						
35	С		40		IV вихалого						
36	С		36		VI сухостой						
37	С		44		V помітна						
38	С		36		VI сухостой						
39	С		44		VI сухостой						
40	С		40		IV вихалого						
41	С		40		VI помітна						
42	С	40			VI вихалого						
43	Дуб			32	VI сухостой						
44	С		40		VI сухостой						
45	С		44		V помітна						
46	С		44		IV вихалого						
47	С		40		V помітна						
48	С		40		VI сухостой						
49	С	48			IV вихалого						
50	С	44			IV вихалого						

Всього пронумеровано дерев: **74 (сімдесят чотири) дерева**

Нумерацію і перелік провели:

С.М. Лис  
(посада)  
М.Лис  
(посада)  
М.Лис  
(посада)  
І.М. О.З.  
(посада)

Р.В. Ш.  
(підпис)  
Ш.  
(підпис)  
Ш.  
(підпис)  
Ш.  
(підпис)

Висоцький О.А.  
(ініціали та прізвище)  
Ротайчук П.С.  
(ініціали та прізвище)  
Куркоз М.М.  
(ініціали та прізвище)  
В.М. Косенко  
(ініціали та прізвище)

25 06 2021 року



# НУМЕРАЦІЙНА ВІДОМІСТЬ ДЕРЕВ, призначених для вибіркової санітарної рубки

Житомирська область  
Лісництво Радогощанське

ДП "Лугинське лісове господарство"

урочище \_\_\_\_\_

Квартал № 57

виділ № 3

площа 1,6 гектарів

Квартал №		виділ №		площа		гектарів							
Порядковий номер дерева	Порода	Ступінь товщини стовбурів, см			Категорія стану дерева, підстава для вибору	Порядковий номер дерева	Порода	Ступінь товщини стовбурів, см			Категорія стану дерева, підстава для вибору		
		ділов	п/діл	дров				ділов	п/діл	дров			
1	С		36		IV	висхалота	50	С	32		IV	висхалота	
2	С	40			IV	висхалота	51	С	28		IV	висхалота	
3	С		24		IV	висхалота	52	С	32		IV	висхалота	
4	С	32			IV	висхалота	53	С	28		IV	висхалота	
5	С		24		IV	висхалота	54	С		28	IV	висхалота	
6	С	36			IV	висхалота	55	С	32		IV	висхалота	
7	Дуб			32	VI	сухостой	56	С	32		IV	висхалота	
8	С		28		IV	висхалота	57	С	32		IV	висхалота	
9	С			40	VI	сухостой	58	С			24	VI	сухостой
10	С	40			IV	висхалота	59	С			24	VI	сухостой
11	С	32			IV	висхалота	60	С		32	IV	висхалота	
12	С			28	VI	сухостой	61	С			24	VI	потемніла
13	С	28			IV	висхалота	62	С			36	VI	сухостой
14	С	28			IV	висхалота	63	С			32	VI	сухостой
15	С	32			IV	висхалота	64	С			32	VI	потемніла
16	С	28			IV	висхалота	65	С			28	VI	потемніла
17	С			24	VI	сухостой	66	С			24	VI	потемніла
18	С	28			IV	висхалота	67	С			24	VI	потемніла
19	С			24	VI	сухостой	68	С			32	VI	потемніла
20	С		24		IV	висхалота	69	С	32		IV	висхалота	
21	С		28		IV	висхалота	70	С	36		IV	висхалота	
22	С			24	VI	потемніла	71	С	32		IV	висхалота	
23	С		32		VI	сухостой	72	С	36		IV	висхалота	
24	С		24		VI	потемніла	73	С	32		IV	висхалота	
25	С		36		IV	висхалота							
26	С			36	VI	потемніла							
27	С	28			IV	висхалота							
28	С	36			IV	висхалота							
29	С	28			IV	висхалота							
30	С	28			IV	висхалота							
31	С			28	VI	сухостой							
32	С			24	VI	сухостой							
33	С	28			IV	висхалота							
34	С			24	VI	сухостой							
35	С	24			IV	висхалота							
36	С			24	VI	сухостой							
37	С		28		IV	висхалота							
38	С		28		IV	висхалота							
39	С	36			IV	висхалота							
40	С	32			IV	висхалота							
41	С			24	VI	сухостой							
42	С			48	IV	висхалота							
43	С	24			IV	висхалота							
44	С	28			IV	висхалота							
45	С			24	VI	потемніла							
46	С			32	VI	сухостой							
47	С			28	VI	сухостой							
48	С		28		IV	висхалота							
49	Дуб			28	VI	сухостой							

Всього пронумеровано дерев: 73 (сімдесят три) дерева

Нумерацію і перелік провели:

С. М. Ісч  
(посада)  
М. Ісч  
(посада)  
М. Ісч  
(посада)  
ІНІВ 031  
(посада)

Висоцький  
(підпис)  
Поточук  
(підпис)  
Курчак  
(підпис)  
Сім. Вайнішев  
(підпис)

Висоцький О.А  
(ініціали та прізвище)  
Поточук П.С  
(ініціали та прізвище)  
Курчак М.А.  
(ініціали та прізвище)  
Сім. Вайнішев  
(ініціали та прізвище)



# НУМЕРАЦІЙНА ВІДОМІСТЬ ДЕРЕВ, призначених для вибіркової санітарної рубки

*Миколаївська*  
(Автономна Республіка Крим, область)

*ДП, Лисинське ЛП*  
(найменування власника лісів, постійного лісокористувача)

Лісництво

*Радогошувське*

квартал №

*58*

виділ №

*27*

урочище

ділянка №

площа

*1,1*

га

Порядковий номер дерева	Порода	Ступінь товщини стовбурів, см			Категорія стану дерева, підстава відбору для рубки
		ділові	напілділові	дров'яні	
1	Ск	32			VI-III-
2	Ск		28		V-II-
3	Ск			28	VI-II-
4	Ск		32		V-II-
5	Ск	24			V-II-
6	Ск			28	VI-II-
7	Ск	36			V-II-
8	Ск		24		V-II-
9	Ск		28		V-II-
10	Ск	32			V-II-
11	Ск			24	VI-II-
12	Ск			28	VI-II-
13	Ск		32		V-II-
14	Ск	28			V-II-
15	Ск	24			V-II-
16	Ск		36		V-II-
17	Ск			32	VI-II-
18	Ск		24		V-II-
19	Ск	28			V-II-
20	Ск			24	VI-II-
21	Ск			28	VI-II-
22	Ск	24			V-II-
23	Ск		28		V-II-
24	Ск			24	VI-II-
25	Ск	40			V-II-
26	Ск			24	VI-II-
27	Ск			32	VI-II-
28	Ск		24		V-II-
29	Ск			24	VI-II-
30	Ск	32			V-II-
31	Ск		28		V-II-
32	Ск			24	VI-II-
33	Ск	28			V-II-
34	Ск			36	VI-II-
35	Ск			24	VI-II-
36	Ск			28	VI-II-

Порядковий номер дерева	Порода	Ступінь товщини стовбурів, см			Категорія стану дерева, підстава відбору для рубки
		ділові	напілділові	дров'яні	
37	Ск		28		VI-III-
38	Ск	32			V-II-
39	Ск			28	VI-II-
40	Ск		28		V-II-
41	Ск		24		V-II-
42	Ск	28			V-II-
43	Ск	24			V-II-
44	Ск		28		V-II-
45	Ск			40	VI-II-
46	Ск		24		VI-II-
47	Ск			28	VI-II-
48	Ск	24			V-II-
49	Ск		32		V-II-
50	Ск	28			V-II-
51	Ск			24	VI-II-
52	Ск			28	VI-II-
53	Ск		28		V-II-
54	Ск		28		V-II-
55	Ск		24		VI-II-
56	Ск			24	VI-II-
57	Ск			36	VI-II-
58	Ск			24	VI-II-
59	Ск	24			V-II-
60	Ск		28		V-II-
61	Ск		24		V-II-
62	Ск	36			V-II-
63	Ск		28		V-II-
64	Ск	28			V-II-
65	Ск			24	VI-II-
66	Ск			28	VI-II-
67	Ск		32		V-II-
68	Ск		28		V-II-
69	Ск		24		V-II-
70	Ск	24			V-II-
71	Ск	32			V-II-
72	Ск			28	VI-II-



# НУМЕРАЦІЙНА ВІДОМІСТЬ ДЕРЕВ, призначених для вибіркової санітарної рубки

(Автономна Республіка Крим, область)

(найменування власника лісів, постійного лісокористувача)

Лісництво

квартал №

38

виділ №

2R

урочище

ділянка №

площа

6,1 га

Порядковий номер дерева	Порода	Ступінь товщини стовбурів, см			Категорія стану дерева, підстава відбору для рубки
		ділові	напівділові	дров'яні	
43	Ск	28			VII Монітор
44	Ск			32	VI-11-
45	Ск	32			V-11-
46	Ск		28		V-11-
47	Ск			24	VI-11-
48	Ск		36		V-11-
49	Ск	28			V-11-
80	Ск			28	VI-11-
81	Ск		24		V-11-
82	Ск	24			V-11-
83	Ск		24		V-11-
84	Ск			32	VI-11-
85	Ск		28		V-11-
86	Ск			24	VI-11-
87	Ск	24			V-11-
88	Ск			28	VI-11-
89	Ск			24	VI-11-
90	Ск	36			V-11-
91	Ск			24	VI-11-
92	Ск		32		V-11-
93	Ск			24	VI-11-
94	Ск			28	VI-11-
95	Ск	32			V-11-
96	Ск		24		VI-11-
97	Ск		28		V-11-
98	Ск			24	VI-11-
99	Ск			36	VI-11-
100	Ск	24			V-11-
101	Ск		24		V-11-
102	Ск	28			V-11-
103	Ск			28	VI-11-
104	Ск		36		V-11-
105	Ск	24			V-11-
106	Ск		28		V-11-
107	Ск			24	VI-11-
108	Ск			28	VI-11-

Порядковий номер дерева	Порода	Ступінь товщини стовбурів, см			Категорія стану дерева, підстава відбору для рубки
		ділові	напівділові	дров'яні	
109	Ск			32	VII Монітор
110	Ск	32			VI-11-
111	Ск		24		V-11-
112	Ск		28		V-11-
113	Ск			28	VI-11-
114	Ск		40		V-11-
115	Ск	32			V-11-
116	Ск			24	VI-11-
117	Ск		28		V-11-
118	Ск			36	VI-11-
119	Ск	28			V-11-
120	Ск			24	VI-11-
121	Ск		32		V-11-
122	Ск	24			V-11-
123	Ск		24		V-11-
124	Ск	40			V-11-
125	Ск			28	VI-11-
126	Ск	24			V-11-
127	Ск			32	VI-11-
128	Ск	28			V-11-
129	Ск		24		V-11-
130	Ск	28			V-11-
131	Ск			24	VI-11-
132	Ск		36		V-11-
133	Ск			28	VI-11-
134	Ск	24			V-11-
135	Ск		28		V-11-
136	Ск			24	VI-11-
137	Ск			32	VI-11-
138	Ск			24	VI-11-
139	Ск	28			V-11-
140	Ск		24		V-11-
141	Ск	24			V-11-
142	Ск		32		V-11-
143	Ск			28	VI-11-
144	Ск		28		V-11-



## (найменування власника лісів, постійного лісокористувача)

27

площа 67 га

[illegible]



# НУМЕРАЦІЙНА ВІДОМІСТЬ ДЕРЕВ, призначених для вибіркової санітарної рубки

Житомирська область  
Лісництво **Радогощанське**

ДП "Лугинське лісове господарство"  
урочище

Квартал № **58** виділ № **31** площа **4,1** гектарів

Порядковий номер дерева	Порода	Ступінь товщини стовбурів, см			Категорія стану дерева, підстава для вибору	Порядковий номер дерева	Порода	Ступінь товщини стовбурів, см			Категорія стану дерева, підстава для вибору
		ділов	п/діл	дров				ділов	п/діл	дров	
1	С	36			IV вихаюча	51	С			32	VI сухостой
2	С	24			IV вихаюча	52	С	36			IV вихаюча
3	С		48		IV вихаюча	53	С		36		V сухостой
4	С			32	V сухостой	54	С			32	VI сухостой
5	С	40			IV вихаюча	55	С			28	VI сухостой
6	С	32			IV вихаюча	56	С	40			IV вихаюча
7	С			44	VI сухостой	57	С			24	VI сухостой
8	С			32	VI сухостой	58	С			36	VI сухостой
9	С			36	VI сухостой	59	С			28	VI сухостой
10	С			36	V поміжна	60	С			40	VI сухостой
11	С			24	V поміжна	61	С			28	VI сухостой
12	С			40	VI сухостой	62	С			24	VI сухостой
13	С			24	VI сухостой	63	С	28			IV вихаюча
14	С	36			IV вихаюча	64	С			28	VI сухостой
15	С			32	V поміжна	65	С		36		VI сухостой
16	С			44	VI поміжна	66	С			24	VI сухостой
17	С			24	VI сухостой	67	С			36	VI сухостой
18	С			36	VI сухостой	68	С			24	VI сухостой
19	С			24	VI сухостой	69	С			44	V поміжна
20	С	44			IV вихаюча	70	С			28	VI сухостой
21	С	28			IV вихаюча	71	С	24			IV вихаюча
22	С			24	VI сухостой	72	С			40	VI сухостой
23	С	28			IV вихаюча	73	С		32		IV вихаюча
24	С	32			IV вихаюча	74	С		32		IV вихаюча
25	С		48		IV вихаюча	75	С	28			IV вихаюча
26	С		36		IV вихаюча	76	С			36	VI сухостой
27	С			52	VI сухостой	77	С	44			IV вихаюча
28	С	32			IV вихаюча	78	С			24	VI сухостой
29	С	40			IV вихаюча	79	С		36		IV вихаюча
30	С			32	VI сухостой	80	С			32	VI сухостой
31	С	32			IV вихаюча	81	С			28	VI сухостой
32	С			28	VI сухостой	82	С			28	VI поміжна
33	С	32			IV вихаюча	83	С		44		V сухостой
34	С	28			IV вихаюча	84	С	28			IV вихаюча
35	С	32			IV вихаюча	85	С			28	VI сухостой
36	С			36	VI сухостой	86	С		36		IV вихаюча
37	С			40	V поміжна	87	С			28	VI сухостой
38	С			40	V поміжна	88	С			28	VI сухостой
39	С			36	V сухостой	89	С	28			IV вихаюча
40	С			24	VI сухостой	90	С	28			IV вихаюча
41	С	32			IV вихаюча						
42	С		24		IV вихаюча						
43	С	44			IV вихаюча						
44	С			36	VI сухостой						
45	С	40			IV вихаюча						
46	С	36			IV вихаюча						
47	С	28			IV вихаюча						
48	С		28		V сухостой						
49	С	36			IV вихаюча						
50	С			32	VI сухостой						

Всього пронумеровано дерев: **90 (дев'яносто) дерев**

Нумерацію і перелік провели:

С.М.Ліс  
(посада)  
М.Ліс  
(посада)  
М.Ліс  
(посада)  
М.М.ОЗЛ  
(посада)

В.В.Ліс  
(підпис)  
В.В.Ліс  
(підпис)  
В.В.Ліс  
(підпис)  
В.В.Ліс  
(підпис)

Висоцький О.А  
(ініціали та прізвище)  
Потайчук П.С  
(ініціали та прізвище)  
Курмач М.М.  
(ініціали та прізвище)  
Г.М.Васильов  
(ініціали та прізвище)

23 06 2021 року



НУМЕРАЦІЙНА ВІДОМІСТЬ ДЕРЕВ,  
призначених для вибіркової санітарної рубки

Житомирська область  
Лісництво

Радогощанське

ДП "Лугинське лісове господарство"

урочище

Квартал № 60

виділ № 30

площа

1,7

гектарів

Порядковий номер дерева	Порода	Ступінь товщини стовбурів, см			Категорія стану дерева, підстава для вибору	Порядковий номер дерева	Порода	Ступінь товщини стовбурів, см			Категорія стану дерева, підстава для вибору
		ділов	п/діл	дров				ділов	п/діл	дров	
1	С	40			IV	51	С	36			IV
2	С			64	VI	52	С	36			IV
3	С	56			IV	53	С	32			IV
4	С	40			IV	54	С	36			IV
5	С	52			IV	55	С			24	VI
6	С			36	VI	56	С	32			IV
7	С	36			IV	57	С			24	VI
8	С	48			IV	58	С	36			IV
9	С	52			IV	59	С			24	VI
10	С	40			IV	60	С	40			IV
11	С	48			IV	61	С	32			IV
12	С			48	IV	62	С			28	IV
13	С	48			IV	63	С			24	VI
14	С	44			IV	64	С	40			IV
15	С			40	VI	65	С	48			IV
16	С	36			IV						
17	С	44			IV						
18	С			40	IV						
19	С	32			IV						
20	С			44	IV						
21	С	36			IV						
22	С			44	IV						
23	С	32			IV						
24	С			24	VI						
25	С	28			IV						
26	С			32	IV						
27	С			44	VI						
28	С			48	VI						
29	С			52	VI						
30	С			44	VI						
31	С			32	IV						
32	С			24	VI						
33	С	28			IV						
34	С			32	VI						
35	С			32	IV						
36	С	28			IV						
37	С			24	IV						
38	С			28	IV						
39	С			32	VI						
40	С	28			IV						
41	С			28	IV						
42	С	28			IV						
43	С			40	VI						
44	С			28	IV						
45	С			40	IV						
46	С	32			IV						
47	С			40	IV						
48	С			36	IV						
49	С	40			IV						
50	С	32			IV						

Всього пронумеровано дерев: 65 (шістдесят п'ять) дерев

Нумерацію і перелік провели:

С.М. Ісич  
(посада)

М.Ісич  
(посада)

М.Ісич  
(посада)

І.М. Ісич  
(посада)

23

06

2021

року

Висоцький О.А  
(підпис)

Потайчук П.С  
(підпис)

Куркач Н.М  
(підпис)

Р.М. Волков  
(підпис)

Висоцький О.А  
(ініціали та прізвище)

Потайчук П.С  
(ініціали та прізвище)

Куркач Н.М  
(ініціали та прізвище)

Р.М. Волков  
(ініціали та прізвище)





# НУМЕРАЦІЙНА ВІДОМІСТЬ ДЕРЕВ, призначених для вибіркової санітарної рубки

Житомирська область  
Лісництво Радогощанське

ДП "Лугинське лісове господарство"

урочище \_\_\_\_\_

Квартал № 60 виділ № 36 площа 2,1 гектарів

Порядко- вий номер дерев	Порода	Ступінь товщини стовбурів, см			Категорія стану дерева, підстава для вибору		Порядко- вий номер дерев	Порода	Ступінь товщини стовбурів, см			Категорія стану дерева, підстава для вибору	
		ділов	п/діл	дров					ділов	п/діл	дров		
1	С	36			IV	вихаюча	50	С		24		IV	вихаюча
2	С	24			IV	вихаюча	51	С	32			V	сухостой
3	С	32			IV	вихаюча	52	С			28	VI	сухостой
4	С	24			IV	вихаюча	53	С			44	VI	сухостой
5	С	28			IV	вихаюча	54	С			36	VI	сухостой
6	С	32			IV	вихаюча	55	С			32	VI	сухостой
7	С	36			IV	вихаюча	56	С			24	VI	сухостой
8	С	40			IV	вихаюча	57	С			32	VI	сухостой
9	С	24			IV	вихаюча	58	С	24			IV	вихаюча
10	С	24			IV	вихаюча	59	С	28			IV	вихаюча
11	С	28			IV	вихаюча	60	С	36			IV	вихаюча
12	С	36			IV	вихаюча	61	С	32			V	сухостой
13	С	36			IV	вихаюча	62	С			40	V	попелюха
14	С			32	VI	сухостой	63	С			36	V	попелюха
15	С	32			IV	вихаюча	64	С		24		V	попелюха
16	С			40	V	вихаюча	65	С			36	VI	сухостой
17	С	28			IV	вихаюча	66	С			28	VI	сухостой
18	С			40	VI	сухостой	67	С	24			IV	вихаюча
19	С			36	VI	сухостой	68	С			24	V	попелюха
20	С			36	V	попелюха	69	С			28	V	попелюха
21	С			36	V	попелюха	70	С			32	V	попелюха
22	С	28			IV	вихаюча	71	С			24	V	попелюха
23	С	28			IV	вихаюча	72	С	32			IV	вихаюча
24	С			32	V	попелюха	73	С			28	VI	сухостой
25	С	36			IV	вихаюча	74	С			32	V	попелюха
26	С			28	V	попелюха	75	С			36	VI	сухостой
27	С		28		IV	вихаюча	76	С			28	V	попелюха
28	С	32			IV	вихаюча	77	С			28	VI	сухостой
29	С			36	V	попелюха	78	С			36	V	попелюха
30	С	36			IV	вихаюча	79	С			36	VI	сухостой
31	С			28	V	попелюха	80	С			40	VI	сухостой
32	С			28	V	попелюха	81	С			24	VI	сухостой
33	С			28	VI	сухостой	82	С			32	VI	сухостой
34	С			28	V	попелюха	83	С			28	V	попелюха
35	С			32	V	попелюха	84	С			32	V	попелюха
36	С			32	V	попелюха	85	С	28			IV	вихаюча
37	С			32	VI	сухостой	86	С	36			IV	вихаюча
38	С			24	VI	сухостой	87	С	36			IV	вихаюча
39	С	32			IV	вихаюча	88	С	40			IV	вихаюча
40	С			24	V	попелюха	89	С		24		IV	вихаюча
41	С	24			IV	вихаюча							
42	С		52		IV	вихаюча							
43	С	44			IV	вихаюча							
44	С			24	VI	сухостой							
45	С			44	VI	сухостой							
46	С			24	VI	сухостой							
47	С			24	VI	сухостой							
48	С	40			IV	вихаюча							
49	С	28			IV	вихаюча							

Всього пронумеровано дерев: 89 (вісімдесят дев'ять) дерев  
Нумерацію і перелік провели:

ОТ. М/ІСУ  
(посада)  
М/ІСУ  
(посада)  
М/ІСУ  
(посада)  
ІНН. ВОН  
(посада)

СВ  
(підпис)  
Зин  
(підпис)  
Вон  
(підпис)  
Вон  
(підпис)

Сопонник Ю.В.  
(ініціали та прізвище)  
Захарчук В.В.  
(ініціали та прізвище)  
Борисюк Ю.Ф.  
(ініціали та прізвище)  
Ол. Вон  
(ініціали та прізвище)

25 06 2021 року