

КНИГА
динаміки осередку шкідників
і хвороб лісу

ФЛ. Дубинський лісгосп

Розпочата "01" 01 2021 р.

Закінчена " " 202__ р.

2021 рік

Назва лісництва	Квартали	Характеристика насаджень	Назва шкідників хвороб та інших причин пошкодження лісу. Час виявлення	Площа охоплення шкідником або хворобою	Інтенсивність зараж. (число шкідн. на один вимір: кв.м. дерев і т.д. Характ. пошк.
1	2	3	4	5	6
Дубишківське			Дуб лісний		
- "	5-41	65/10, 35n + 10 + 10	Верхн. корів	1.2	середнього
- "	9-23	50, 35n 20	- "	4.4	сильного
- "	10-53	90, 15n	- "	0.8	сильного
- "	22-39	70, 35n	- "	3.5	сильного
- "	23-8	100 + 8n	- "	0.2	сильного
- "	29-13	60, 45n + 10	- "	4.8	сильного
- "	47-17	70, 35n + 10	- "	4.1	сильного
Полігальське	22-7	100 + 5n	- "	7.2	сильного
	28-9	90, 15n	- "	15.8	сильного
	28-15	100	- "	6.7	сильного
	29-37	100	- "	2.5	сильного
	32-18	100	- "	1.0	середнього
	40-11	100	- "	2.3	сильного
	42-3	100 + 5n	- "	6.2	сильного
Підгірське	2-26	100 + 5n + 10	- "	1.5	середнього
	7-46	100 + 10 + 10 + 5n	- "	4.9	середнього
	10-4	70, 35n + 10 + 10	- "	10.7	сильного
	12-32	40, 35n, 20, 10	- "	7.1	сильного
	26-6	70, 35n + 10 + 10 + 10	Корів лісний	0.2	сильного
	26-22	50, 30, 25n	- "	0.5	сильного
	46-4	60, 10, 25n + 10 + 10	Верхн. корів	6.8	середнього
	46-15	60, 20, 15n + 10	- "	1.5	сильного
	49-9	50, 30, 20	- "	0.9	сильного
	49-10	60, 30, 15n, (10) + 5	- "	4.8	середнього
Гришківське	23-10	90, 15n + 10	- "	0.9	сильного
	30-12	70, 35n + 10	- "	2.0	сильного
	31-1	60, 25n + 10 + 10	- "	3.0	сильного
	36-3	90, 15n + 10 + 10	- "	3.5	сильного
	36-10	90, 15n	- "	1.7	сильного
	37-8	80, 25n	- "	1.5	сильного
	37-14	90, 15n + 10	- "	0.6	сильного
	37-15	90, 15n	- "	1.4	сильного
	46-1	100	- "	2.4	сильного

Необхідні заходи боротьби з шкідниками або з хворобою	Характер і час проведених заходів та їх ефективність	Вартість проведених робіт (всього і на 1 га)	Характеристика стану осередку за даними останніх обстежень і час їх проведення	Час затухання осередку та його списання
7	8	9	10	11
4-ного обстеження	18.12.2020р.			
СРВ - 1.2				
СРВ - 4.4				
СРВ - 0.8				
СРВ - 3.5				
СРВ - 0.2				
СРВ - 1.8				
СРВ - 4.1				
СРВ - 7.2				
СРВ - 15.8				
СРВ - 6.7				
СРВ - 2.5				
СРВ - 1.0				
СРВ - 2.3				
СРВ - 6.2				
СРВ - 1.5				
СРВ - 4.9				
СРВ - 10.7				
СРВ - 7.1				
СРВ - 0.2				
СРВ - 0.5				
СРВ - 6.8				
СРВ - 1.5				
СРВ - 0.9				
СРВ - 4.8				
СРВ - 0.9				
СРВ - 2.0				
СРВ - 3.0				
СРВ - 3.5				
СРВ - 1.7				
СРВ - 1.5				
СРВ - 0.6				
СРВ - 1.4				
СРВ - 2.4				

Продовження 2021 рік

Назва лісництва	Квартали	Характеристика насаджень	Назва шкідників хвороб та інших причин пошкодження лісу. Час виявлення	Площа охоплення шкідником або хворобою	Інтенсивність зараж. (число шкідл. на один вимір: кв.м. дерев і т.д. Характ. пошк.
1	2	3	4	5	6
Дубинське	16-4	10с	Вухляк	3.4	сильно
	19-2	10с	коріт	1.2	сильно
	19-9	3с 15н	—	5.5	сильно
	19-16	10с	—	0.9	сильно
	19-18	10с	—	1.6	сильно
	19-21	10с	—	6.5	сильно
	19-22	8с 25н	—	7.8	сильно
	19-26	с 3с 15н	—	1.0	сильно
	19-30	10с	—	2.0	сильно
	Дубинське	22-35	10с + 5н	—	1.2
23-35		1с 15н	—	1.1	сильно
24-7		1с 15н + 1с + 0с	—	7.7	сильно
28-11		8с (21) 3с (10с) 15н	—	6.3	сильно
35-25		8с 2с 1с + 5н	—	2.3	сильно
36-20		10с + 1с + 5н	—	1.1	сильно
37-39		7с 25н 1с 1с	—	1.8	сильно
38-31		10с + 5н	—	0.6	сильно
42-31		10с	—	1.6	сильно
46-9		10с + 5н	—	0.9	сильно
Всього		Вухляк, коріт	164,5		
		коріт, микоз	97		
Асн 1000 м 10 10 10 10 10 10					
Дубинське	19-14	10с + 5н	Вухляк	0,7	сильно
	30-51	10с 75н	коріт	0,5	сильно
	30-52	10с + 5н	—	0,4	сильно
	32-3	10с	—	1.0	сильно
	36-5	10с 15н + 1с	—	0,4/30	сильно
Радомисльське	22-1	2с 2с 15н 1с	Вухляк, микоз	0,5	сильно
	22-24	3с 1с 1с 1с	—	0,6	сильно
	22-32	3с 1с 1с 1с	—	1.0	сильно
	22-33	8с 1с 1с	—	1.0	сильно
	22-49	1с 1с 1с 1с	—	0,7	сильно

Необхідні заходи боротьби з шкідниками або з хворобою	Характер і час проведених заходів та їх ефективність	Вартість проведених робіт (всього і на 1 га)	Характеристика стану осередку за даними останніх обстежень і час їх проведення	Час затухання осередку та його списання
7	8	9	10	11
СРВ - 3,4				
СРВ - 1,7				
СРВ - 5,5				
СРД - 0,9				
СРВ - 1,6				
СРВ - 6,5				
СРВ - 7,8				
СРВ - 1,0				
СРД - 2,0				
СРВ - 1,2				
СРВ - 6,1				
СРД - 2,7				
СРВ - 6,3				
СРД - 2,3				
СРВ - 1,1				
СРВ - 1,8				
СРД - 0,6				
СРВ - 1,6				
СРВ - 0,9				
Обмеження від 11.02.2022р.				
СРС - 0,7				
СРВ - 0,5				
СРС - 0,4				
СРВ - 1,0				
СРС - 0,4/3,0				
СРС - 0,5				
СРС - 0,6				
СРС - 1,0				
СРС - 1,0				
СРС - 0,7				

Продовження 2021 рік

Назва лісництва	Кwartали	Характеристика насаджень	Назва шкідників хвороб та інших причин пошкодження лісу. Час виявлення	Площа охоплення шкідником або хворобою	Інтенсивність зараж. (число шкідн. на один вимір: кв.м. дерев і т.д. Характ. пошк.
1	2	3	4	5	6
Рибосократівка	24-32	10с	Верхня	0,4	сильного
	38-27	10Бн+С	Верхня	0,9	сильного
	38-31	2Бн20с1с	Верхня	0,8	сильного
	45-12	8С30с15н	Верхня	0,9	сильного
Павелівка	3-34	10с	Верхня	0,9	сильного
	4-7	10с+05+Бн	Верхня	0,5	сильного
	6-7	10с	Верхня	0,2	сильного
	6-11	10с	Верхня	0,6+0,2	сильного
Дніпровська	31-2	80с2Бн	Корейд	0,7	сильного
	46-33	9с10с	Тиноред	0,8	сильного
	49-15	8с20с+05	Верхня	0,7	сильного
	50-11	80с2Бн	Верхня	0,6	сильного
Душківка	28-7	10с	Верхня	0,7	сильного
	36-24	4с30с35н	Верхня	0,1	сильного
		Всередині	Верхня	5,4	
			Корейд	3,6	
Рибосократівка	10-27	8с2Бн	Верхня	4,0	середнього
	10-33	10с+05+Бн	Корейд	5,0	сильного
	11-22	8с2Бн+05	Верхня	6,5	сильного
	11-44	8с2Бн+05	Верхня	0,5	середнього
	20-38	0515н	Верхня	1,1	сильного
	20-39	10с+Бн	Верхня	4,2	середнього
	20-42	10с+Бн+05	Верхня	7,1	середнього
	21-24	10с+Бн	Верхня	4,2	сильного
	21-25	0515н	Верхня	1,5	сильного
	29-55	10с+Бн+05	Верхня	4,1	середнього
	30-8	10с+Бн+05	Верхня	4,5	сильного
	30-52	10с+Бн	Верхня	1,1	сильного
	32-2	8с2Бн	Верхня	0,3	сильного
	36-8	0515н	Верхня	5,6	сильного
	54-32	0530с15н+05	Верхня	1,2	сильного
	16-23	0515н	Верхня	1,6	сильного

Необхідні заходи боротьби з шкідниками або з хворобою	Характер і час проведених заходів та їх ефективність	Вартість проведених робіт (всього і на 1 га)	Характеристика стану осередку за даними останніх обстежень і час їх проведення	Час загибання осередку та його списання
7	8	9	10	11
срв-0,4				
срв-0,9				
срв-0,8				
срв-0,9				
срв-0,9				
срв-0,5				
срв-0,2				
срв-0,6				
срв-0,7				
срв-0,8				
срв-0,7				
срв-0,6				
срв-0,7				
срв-0,1				
срв-4,0				
срв-5,0				
срв-6,5				
срв-0,5				
срв-1,1				
срв-4,2				
срв-7,1				
срв-4,2				
срв-1,5				
срв-4,1				
срв-4,5				
срв-1,1				
срв-0,3				
срв-5,6				
срв-1,2				
срв-1,6				

Продовження 2001 року

Назва лісництва	Квартали	Характеристика насаджень	Назва шкідників хвороб та інших причин пошкодження лісу. Час виявлення	Площа охоплення шкідником або хворобою	Інтенсивність зараж. (число шкідн. на один вимір: кв.м. дерев і т.д. Характ. пошк.
1	2	3	4	5	6
<u>Радогошівське</u>	16-24	4сг 5бн доп 1с	вершківця	8.6	сильного
	23-24	10сг	коротк	2.5	сильного
	29-21	10сг	-	0.2	сильного
	29-22	10сг + 5н	-	0,8	сильного
	30-15	10сг + 5н	-	0,5	сильного
	31-21	10сг + 5н	-	7.6	сильного
	32-31	10сг + 5н	-	0.6	сильного
	40-7	10сг	-	1.3	сильного
	42-13	10сг + 5н	-	2.5	сильного
	44-6	10сг	-	0,5+1,6	сильного
<u>Криворівське</u>	8-1	10сг + 5н + 6н	-	2.9	сильного
	9-13	7сг 2бн 10сг + 5н	-	1.1	сильного
	10-45	10сг + 5н	-	1.7	сильного
	12-54	5сг 5бн + 10сг + 5н	-	3.8	сильного
	13-7	10сг + 5н + 5н	-	2.8	сильного
	15-20	9сг 1бн	-	6,5	сильного
	23-4	10сг + 5н	-	0,9	сильного
	25-2	10сг + 5н + 6н + 5н	-	1.6	сильного
	25-16	7сг 2сг 1Рн2	-	7,5	сильного
	25-31	4сг 2сг 2бн 1/2 5н	-	4,8	сильного
	25-61	4сг 4бн 2сг + 6н + 5н + 1с + 1с	-	4,0	сильного
	25-63	8сг 2сг + 5н + 1с	-	5,8	сильного
	50-7	9сг 1сг + 5н + 1с + 1с	-	2,7	сильного
	58-1	4сг 3сг 3сг + 5н	-	6,5	сильного
	58-4	4сг 3сг 2сг 1с	коротк	1,5	сильного
	60-14	10сг + 5н	Типографа	0,7	сильного
<u>Муршинське</u>	36-2	9сг 1сн	вершківця	0,8	сильного
	36-9	10сг + 5н	коротк	2.2	сильного
	36-11	10сг + 5н	-	1.4	сильного
	36-16	10сг	-	0.3	сильного
	36-17	10сг	-	0,9	сильного
	42-23	10сг	-	2.0	сильного
	43-2	9сг 1сн	-	10,5	сильного
	43-3	4сг 1сг 3бн 2сг 1с	-	0,8	сильного

Необхідні заходи боротьби з шкідниками або з хворобою	Характер і час проведених заходів та їх ефективність	Вартість проведених робіт (всього і на 1 га)	Характеристика стану осередку за даними останніх обстежень і час їх проведення	Час затухання осередку та його списання
7	8	9	10	11
СРВ-8.6				
СРВ-8.5				
СРВ-0.2				
СРВ-0.8				
СРВ-0.5				
СРВ-7.6				
СРВ-0.6				
СРВ-1.3				
СРВ-2.5				
СРВ-0.5				
СРВ-1.9				
СРВ-1.1				
СРВ-1.7				
СРВ-3.8				
СРВ-2.8				
СРВ-6.5				
СРВ-0.9				
СРВ-1.0				
СРВ-7.5				
СРВ-1.8				
СРВ-4.8				
СРВ-5.8				
СРВ-2.7				
СРВ-6.5				
СРВ-1.5				
СРВ-0.7				
СРВ-0.8				
СРВ-2.2				
СРВ-1.4				
СРВ-0.3				
СРВ-0.9				
СРВ-2.0				
СРВ-10.5				
СРВ-0.8				

Продовження довідку

Назва лісництва	Квартали	Характеристика насаджень	Назва шкідників хвороб та інших причин пошкодження лісу. Час виявлення	Площа охоплення шкідником або хворобою	Інтенсивність зараж. (число шкідн. на один вимір: кв.м. дерев і т.д. Характ. пошк.
1	2	3	4	5	6
Дитинківське	48-1	10с + 5н	Вороноківка	4.5	сильного
	79-9	9с 15н	коріт	5.0	сильного
	79-21	10с	—	4.0	сильного
	79-22	8с 25н	—	6.2	сильного
	79-29	10с	—	2.2	сильного
	79-30	10с	—	3.6	сильного
	89-21	9с 15н	—	2.0	сильного
	89-29	8с 25н + 1с	—	1.1	сильного
	89-82	10с + 5н + 1с	—	3.1	сильного
	98-34	7с 25н 1с	—	3.8	сильного
	101-21	8с 25н	—	3.0	сильного
	103-1	8с 25н	—	3.0	сильного
	105-10	5с 3с 2с 2с + 5н	—	2.5	сильного
	1-3	8с 2с + 5н + 1с	—	0.7	сильного
	2-8	7с 25н 1с	—	3.2	сильного
Дитинківське	2-12	4с 3с 2с 2с 1с	—	0.8	середнє
	5-12	7с 2с 15н + 1с	—	0.8	середнє
	5-19	4с 3с 2с 1с	—	1.9	середнє
	5-23	10с + 5н + 1с + 1с	—	2.3	середнє
	5-31	3с 45н 1с	—	0.7	сильного
	10-13	8с 15н 1с	—	4.0	сильного
	12-14	8с 25н	—	5.0	сильного
	12-23	10с	—	1.3	сильного
	13-5	8с 15н 1с	—	1.5	сильного
	15-18	10с + 5н	—	1.1	сильного
	15-20	6с 2с 25н	—	3.0	сильного
	16-4	10с + 5н + 1с	—	0.5	сильного
	17-15	10с	—	0.6	сильного
	17-22	10с	—	1.0	сильного
	17-23	9с 1с + 1с + 1с + 5н	—	3.4	сильного
	18-22	10с	—	1.0	сильного
	18-28	10с + 5н	—	1.4	сильного
	21-20	10с + 5н	—	8.5	сильного
	34-4	8с 25н + 1с + 1с	—	3.5	сильного

Необхідні заходи боротьби з шкідниками або з хворобою	Характер і час проведених заходів та їх ефективність	Вартість проведених робіт (всього і на 1 га)	Характеристика стану осередку за даними останніх обстежень і час їх проведення	Час затухання осередку та його списання
7	8	9	10	11
СРБ-4,5				
СРБ-5,0				
СРБ-4,0				
СРБ-6,2				
СРБ-2,7				
СРБ-3,6				
СРБ-2,0				
СРБ-1,1				
СРБ-3,1				
СРБ-3,8				
СРБ-3,0				
СРБ-3,0				
СРБ-2,5				
СРБ-0,7				
СРБ-3,2				
СРБ-0,7				
СРБ-0,8				
СРБ-0,9				
СРБ-2,3				
СРБ-0,2				
СРБ-4,0				
СРБ-5,0				
СРБ-1,3				
СРБ-1,5				
СРБ-1,1				
СРБ-3,0				
СРБ-0,5				
СРБ-0,6				
СРБ-1,0				
СРБ-3,1				
СРБ-1,0				
СРБ-1,4				
СРБ-8,5				
СРБ-3,5				

Продовження 2021 року

Назва лісництва	Квартали	Характеристика насаджень	Назва шкідників хвороб та інших причин пошкодження лісу. Час виявлення	Площа охоплення шкідником або хворобою	Інтенсивність зараж. (число шкідн. на один вимір: кв.м. дерев і т.д. Характ. пошк.
1	2	3	4	5	6
Литвицьке	35-4	8сг 2бн	Верхньолісний	2,4	сильного
	36-23	10сг + бн + ое	Короїд	0,4	сильного
	36-25	10сг + бн	-	0,2	сильного
	36-27	7сг 2бн 10сг + бн	-	1,2	середнього
	37-36	10сг + бн + ое	-	1,3	сильного
	37-49	7сг 2бн 10сг + бн	-	0,8	сильного
	40-2	8сг 2бн + ое	-	3,1	сильного
	40-6	7сг 3бн	-	4,4	сильного
	42-31	10сг	-	1,6	середнього
	43-30	8сг 2бн + бн + ое	-	3,4	сильного
	46-9	10сг + бн	-	0,9	середнього
		Всього сруб	Короїд тип.	2,2	
			Верхній кор.	254,1	
Алексієвське лісництво					
Філіпівське	10-19	10сг + бн + ое	Верхньолісний	2,7	середнього
	10-52	10сг + бн + ое	Короїд	2,4	середнього
	12-24	7сг 1бн 10сг + бн	-	1,8	сильного
	14-44	5сг 1бн 3сг 1бн + ое	-	0,8	сильного
	19-6	5сг 1бн	-	3,5	середнього
	19-30	10сг + бн	-	3,6	середнього
	21-29	5сг 5бн	-	2,8	сильного
	23-24	7сг 2бн 15сг + ое	-	1,6	сильного
	23-38	8сг 1бн 1бн	-	0,4	сильного
	32-7	9сг 1бн	-	1,2	сильного
	32-41	9сг 1бн + ое	-	0,5	сильного
	36-42	4сг 4бн + ое + бн	-	2,0	сильного
	37-23	9сг 1бн + бн	-	2,5	сильного
	37-25	9сг 1бн + ое	-	2,4	сильного
	38-3	9сг 1бн	-	5,5	середнього
	38-4	4сг 4бн + бн	-	1,0	сильного
	60-13	8сг 1бн 1бн	-	1,3	сильного
Родоманівське					

Необхідні заходи боротьби з шкідниками або з хворобою	Характер і час проведених заходів та їх ефективність	Вартість проведених робіт (всього і на 1 га)	Характеристика стану осередку за даними останніх обстежень і час їх проведення	Час затухання осередку та його списання
7	8	9	10	11
СРБ-2.4				
СРБ-0.4				
СРБ-0.2				
СРБ-1.2				
СРБ-1.3				
СРБ-0.8				
СРБ-3.1				
СРБ-4.4				
СРБ-1.6				
СРБ-3.4				
СРБ-0.9				

Обстеження 89 25.03.2021р.

СРБ-2.7				
СРБ-2.4				
СРБ-1.8				
СРБ-0.8				
СРБ-3.5				
СРБ-3.6				
СРБ-2.8				
СРБ-1.6				
СРБ-0.4				
СРБ-1.2				
СРБ-0.5				
СРБ-2.0				
СРБ-2.5				
СРБ-2.4				
СРБ-5.5				
СРБ-1.0				
СРБ-1.3				

Григор'євський - 2021 рік

Назва лісництва	Квартали	Характеристика насаджень	Назва шкідників хвороб та інших причин пошкодження лісу. Час виявлення	Площа охоплення шкідником або хворобою	Інтенсивність зараж. (число шкідл. на один вимір: кв.м. дерев і т.д. Характ. пошк.
1	2	3	4	5	6
Поваленське	28-10	10сх	Верх. білий	2.4	сильно
	28-32	10сх	Коріт	2.2	сильно
	29-34	10сх	- "	2.0	сильно
	31-2	10сх + 5н	- "	2.8	сильно
	31-15	10сх + 5н	- "	4.0	сильно
	39-30	10сх + 5н	- "	2.6	сильно
	40-7	10сх	- "	3.9	сильно
	43-5	10сх	- "	1.9	сильно
	44-8	10сх	- "	1.2	сильно
	48-76	10сх	- "	0.7	сильно
	50-1	10сх	- "	1.9/28.6	сильно
	9-33	10сх + 5н	- "	0.2	сильно
Шинківське	10-14	8сх 15н 10с + 5н	- "	4.9	сильно
	12-13	6сх 3сх 15н	- "	1.0	сильно
	15-2	7сх 3сх + 5н	- "	3.1	сильно
	15-16	10сх + 5н	- "	3.3	сильно
	15-20	9сх 15н	- "	5.0	сильно
	15-38	5сх 5сх + 5н	- "	0.7	сильно
	23-22	10сх + 5н + 5н	- "	3.9	сильно
	23-26	10сх + 5н + 5н	- "	2.1	сильно
	25-40	9сх 1сх + 5н	- "	1.9	сильно
	25-42	6сх 1сх 1сх 15н 1сх	- "	1.8	сильно
	25-66	7сх 1сх 1сх 1сх 1сх	- "	1.1	сильно
	26-27	4сх 3сх 3сх 1сх + 5н	- "	6.6	сильно
	37-12	10сх	Коріт	0.9	сильно
	49-15	8сх 2сх 1сх + 5н	- "	5.6	сильно
	50-14	4сх 4сх 1сх 1сх	Верх. білий	2.5	сильно
	51-18	4сх 1сх 1сх 1сх	Коріт	2.7	середн.
	51-20	4сх 3сх 1сх 1сх 1сх	- "	4.9	середн.
Шинківське	45-5	9сх 15н	- "	2.1	середн.
	45-6	10сх	- "	2.0	сильно
	48-1	10сх + 5н	- "	1.0	сильно
	48-13	10сх	- "	2.0	сильно
	49-13	10сх	- "	3.0	сильно

Необхідні заходи боротьби з шкідниками або з хворобою	Характер і час проведених заходів та їх ефективність	Вартість проведених робіт (всього і на 1 га)	Характеристика стану осередку за даними останніх обстежень і час їх проведення	Час затухання осередку та його списання
7	8	9	10	11
СРВ - 2.4				
СРВ - 2.2				
СРВ - 2.0				
СРВ - 2.8				
СРВ - 4.0				
СРВ - 2.6				
СРВ - 3.9				
СРВ - 1.9				
СРВ - 1.2				
СРВ - 0.7				
СРВ - 1.9 / 28.6				
СРВ - 0.2				
СРВ - 4.9				
СРВ - 1.0				
СРВ - 3.1				
СРВ - 3.3				
СРВ - 5.0				
СРВ - 0.7				
СРВ - 3.9				
СРВ - 2.1				
СРВ - 1.9				
СРВ - 1.8				
СРВ - 1.1				
СРВ - 6.6				
СРВ - 0.9				
СРВ - 5.6				
СРВ - 2.5				
СРВ - 2.7				
СРВ - 4.9				
СРВ - 2.1				
СРВ - 2.0				
СРВ - 1.0				
СРВ - 2.0				
СРВ - 3.0				

продовження - 2021 рік

Назва лісництва	Квартали	Характеристика насаджень	Назва шкідників хвороб та інших причин пошкодження лісу. Час виявлення	Площа охоплення шкідником або хворобою	Інтенсивність зараж. (число шкідн. на один вимір: кв.м. дерев і т.д. Характ. пошк.
1	2	3	4	5	6
<u>Лусинське</u>	75-18	10сг + 8г + 0с	Верхньохвой	1.0	сильно
	75-20	7сг 2бн 1г + 0с	Короїд	1.0	сильно
	76-16	5сг 3бн 2ос	-	3.0	сильно
	76-24	5сг 3бн 2ос	-	3.0	сильно
	83-5	4сг 4бн 2ос + 8г	-	2.0	середнє
	84-25	8сг 2бн	-	1.0	сильно
	90-14	8сг 2бн	-	2.2	сильно
	90-15	7сг/8с/2с/6с/16г + 8г	-	1.5	сильно
	90-22	8сг 3бн + 0с	-	1.6	сильно
	92-4	3сг 2бн	-	3.0	сильно
	93-4	8сг 2бн + 0с + 8г	-	2.0	сильно
	93-9	8сг 2бн	-	2.0	сильно
	94-1	7сг 3бн + 0с	-	3.0	сильно
	98-38	7сг 3бн	-	3.0	сильно
	99-16	6сг 2бн 1ос 1бн	-	2.0	сильно
	100-26	8сг 2бн + 0с	-	4.0	сильно
	101-21	9сг 1бн	-	1.0	сильно
	104-11	3сг 2сг	-	2.0	середнє
	105-28	1сг 1ос + 5бн	-	1.2 / 48.6	середнє
<u>Шипицьке</u>	9-1	8сг 2бн + 0с	-	9.0	сильно
	18-6	10сг + 5бн + 0с	-	4.0	сильно
	20-19	10сг + 5бн	-	1.7	сильно
	28-9	10сг + 5бн	-	5.3	сильно
	37-16	9сг 1бн	-	1.6	сильно
	37-31	10сг + 5бн + 8г	-	0.6	сильно
	38-14	9сг 1бн + 0с	-	1.0	сильно
	38-20	7сг 3бн + 8г + 0с + 1бн	-	3.2 / 28.4	середнє
		Всього по екст:			
		- Короїд типорух	6.5		
		- Верхньох. короїд	188.5		
		Разом	194.8		

Продовження - 2021

Назва лісництва	Квартали	Характеристика насаджень	Назва шкідників хвороб та інших причин пошкодження лісу. Час виявлення	Площа охоплення шкідником або хворобою	Інтенсивність зараж. (число шкідн. на один вимір: кв.м. дерев і т.д. Характ. пошк.
1	2	3	4	5	6
		Хімічний захист лісу			
Лисичевське	23-7	83 д. д. б. т. к. + 10% б. т. к.	Воронок	1.2	серед
	30-30	95 д. д. б. т. к. + 10% б. т. к.	Воронок	1.5	серед
	41-3	10 д. д. б. т. к.	Воронок	1.8	серед
	41-6	10 д. д. б. т. к.	Воронок	0.8	серед
	41-9	10 д. д. б. т. к.	Воронок	1.0	серед
	41-11	10 д. д. б. т. к.	Воронок	0.8	серед
	43-1	95 д. д. б. т. к. + 10% б. т. к.	Воронок	3.2	серед
	43-2	95 д. д. б. т. к.	Воронок	3.5	серед
	45-10	10 д. д. б. т. к.	Воронок	2.5	серед
	47-3	95 д. д. б. т. к.	Воронок	1.4	серед
	47-4	45 д. д. б. т. к. + 10% б. т. к.	Воронок	3.3	серед
	47-6	10 д. д. б. т. к.	Воронок	2.3	серед
	47-7	83 д. д. б. т. к.	Воронок	2.8	серед
	49-13	10 д. д. б. т. к.	Воронок	3.0	серед
	49-15	10 д. д. б. т. к.	Воронок	2.4	серед
	50-10	10 д. д. б. т. к.	Воронок	2.5	серед
	50-13	10 д. д. б. т. к.	Воронок	1.8	серед
Рибаківське	51-16	10 д. д. б. т. к.	Воронок	2.5	серед
	51-17	10 д. д. б. т. к.	Воронок	2.0	серед
	1-39	63 д. д. б. т. к. + 10% б. т. к.	Воронок	1.1	серед
	4-16	63 д. д. б. т. к. + 10% б. т. к.	Воронок	8.9	серед
	4-25	63 д. д. б. т. к. + 10% б. т. к.	Воронок	4.7	серед
	49-13	73 д. д. б. т. к. + 10% б. т. к.	Воронок	4.0	серед
Лисичевське	50-2	95 д. д. б. т. к.	Воронок	6.8	серед
	50-19	49 д. д. б. т. к.	Воронок	1.3	серед
	10-13	83 д. д. б. т. к.	Воронок	6.5	серед
	11-19	55 д. д. б. т. к. + 10% б. т. к.	Воронок	1.7	серед
	11-21	95 д. д. б. т. к.	Воронок	1.3	серед
	14-8	10 д. д. б. т. к.	Воронок	5.0	серед
	21-31	10 д. д. б. т. к.	Воронок	3.6	серед
	22-1	10 д. д. б. т. к.	Воронок	3.0	серед
	25-1	10 д. д. б. т. к.	Воронок	2.9	серед

Необхідні заходи боротьби з шкідниками або з хворобою	Характер і час проведених заходів та їх ефективність	Вартість проведених робіт (всього і на 1 га)	Характеристика стану осередку за даними останніх обстежень і час їх проведення	Час затухання осередку та його списання
7	8	9	10	11
<i>Обстеження БУ 17.06.2021г.</i>				
СРВ - 1.2				
✓ 1.5				
✓ 1.8				
✓ 0.8				
✓ 1.0				
✓ 0.8				
✓ 3.7				
✓ 3.5				
✓ 2.5				
✓ 1.4				
✓ 5.3				
✓ 2.3				
✓ 2.5				
✓ 3.0				
✓ 2.4				
✓ 2.5				
✓ 1.8				
✓ 2.5				
✓ 2.0				
✓ 1.1				
✓ 8.9				
✓ 4.7				
✓ 4.0				
✓ 6.8				
✓ 1.3				
✓ 0.5				
✓ 1.2				
✓ 1.3				
✓ 5.0				
✓ 3.6				
✓ 3.0				
✓ 2.9				

Продовження - 2024 р.

Назва лісництва	Квартали	Характеристика насаджень	Назва шкідників хвороб та інших причин пошкодження лісу. Час виявлення	Площа охоплення шкідником або хворобою	Інтенсивність зараж. (число шкідн. на один вимір: кв.м. дерев і т.д. Характ. пошк.
1	2	3	4	5	6
Млиничке	25-2	10с	Ворх. шкідн.	1.0	сильн.
	25-9	10с	Кор. Д	1.6	сильн.
	46-13	10с + 5н + 1с	—	1.1	серед.
	49-18	9с + 15н + 1с	—	1.3	сильн.
Млиничке	4-34	10с + 5н + 1с + 1с	—	0.6	серед.
	12-57	5с + 5с + 1с + 1с + 1с	Кор. Д тинюс	3.4	сильн.
	12-52	8с + 1с + 1с	—	0.5	сильн.
	21-7	10с + 1с + 1с	Ворх. шкідн. сер.	1.1	сильн.
	21-14	5с + 4с + 1с + 1с	—	1.2	сильн.
	21-17	10с	—	0.8	сильн.
	21-20	7с + 1с + 1с	Кор. Д тинюс	0.5	сильн.
	21-23	7с + 1с + 1с + 1с + 1с	Ворх. сер.	3.6	сильн.
	21-34	10с + 1с + 1с	—	0.9	сильн.
	21-45	10с + 1с + 1с	—	2.8	сильн.
	22-9	2с + 1с + 1с + 1с	—	1.2	сильн.
	22-10	3с + 3с + 1с + 1с	—	1.1	сильн.
	22-26	8с + 1с + 1с	Кор. тин.	0.9	сильн.
	22-27	8с + 1с + 1с	Ворх. сер.	0.9	сильн.
	23-3	8с + 1с + 1с	—	2.8	сильн.
	26-12	7с + 3с	—	1.6	серед.
	28-5	6с + 4с + 1с	—	0.9	серед.
	44-13	5с + 3с + 1с + 1с + 1с	—	7.0	серед.
	44-20	8с + 2с + 1с + 1с	Кор. Д тинюс	6.8	сильн.
	45-27	8с + 2с	Ворх. сер.	3.0	серед.
	49-35	6с + 5с + 2с + 1с	серед. сильн.	5.1	сильн.
	49-36	4с + 1с + 1с	—	4.3	сильн.
	72-1	10с + 1с + 1с	Ворх. шкідн. сер.	1.8	сильн.
	72-4	9с + 1с + 1с + 1с	—	0.7	серед.
	72-21	6с + 2с + 1с	—	1.0	сильн.
	72-30	7с + 3с + 1с	—	1.8	сильн.
Родославське	17-19	7с + 1с + 1с	—	0.8	сильн.
	60-13	8с + 1с + 1с	—	1.3	сильн.
Покровське	60-36	5с + 3с + 1с + 1с	—	2.1	сильн.
	28-32	10с	—	2.2	сильн.

Необхідні заходи боротьби з шкідниками або з хворобою	Характер і час проведених заходів та їх ефективність	Вартість проведених робіт (всього і на 1 га)	Характеристика стану осередку за даними останніх обстежень і час їх проведення	Час затухання осередку та його списання
7	8	9	10	11
СРБ - 1.0				
-н 1.6				
-н 1.4				
-н 1.2				
-н 0.6				
-н 3.4				
-н 0.5				
-н 1.1				
-н 1.2				
-н 0.8				
-н 0.5				
-н 3.6				
-н 0.9				
-н 2.8				
-н 1.2				
-н 1.1				
-н 0.9				
-н 0.4				
-н 2.8				
-н 1.6				
-н 0.9				
-н 7.0				
-н 0.8				
-н 3.0				
-н 5.1				
-н 4.3				
-н 1.8				
-н 0.2				
-н 2.0				
-н 1.8				
-н 0.8				
-н 1.3				
-н 2.4				
-н 2.2				

Продовження 20.21 р.

Назва лісництва	Квартали	Характеристика насаджень	Назва шкідників хвороб та інших причин пошкодження лісу. Час виявлення	Площа охоплення шкідником або хворобою	Інтенсивність зараж. (число шкідн. на один вимір: кв.м. дерев і т.д. Характ. пошк.
1	2	3	4	5	6
Потачинське	29-37	10 сс	Воркнісовий	6.0	симв.
	40-8	10 сс	Корд	5.2	симв
	40-23	10 сс	—	9.2	симв.
	45-16	8 сс 2 бн + 10 сс	—	5.1	симв.
	47-34	10 сс + 10 сс	—	5.4	симв
	48-31	10 сс + 5 бн + 10 сс	—	2.7	симв.
	100-60	10 10 10	Аскари	19.3	
			В.Т.?. Кор. Тил.	12.1	
			Корел. ієлей-Олей	22.3	
			Белосер. Корел.	4.7	
			Воркнісовий	160,2	

[illegible]

ПОГОДЖУЮ:
Директор ДСЛП "Вінницькісозахист"

В.В. Чудак

(підпис, ініціал та прізвище)

21.12.2020 року

ПОГОДЖУЮ:

Начальник Житомирського обласного управління лісового та мисливського господарства

В.А. Сахнюк

(підпис, ініціал та прізвище)

30.12.2020 року

ПЕРЕЛІК
заходів з поліпшення санітарного стану лісів на 2021 рік
ДП "Лугинський лісгосп" Житомирська область

Лісництво (участки)	Номер кварталу	Номер виділу	Площа виділу, гектарів	Номер підвиділу	Площа підвиділу, гектарів		Коротка таксаційна характеристика насадження відповідно до матеріалів лісовпорядкування							Категорія захисності	Вид запланованих заходів	Причини призначення заходів	Орієнтовний запас деревини, що підлягає вирубуванню, куб. м на 1 гектар	Найвищі рослини і тварин, занесених до Червоної книги України
					загальна	у тому числі площа, можлива для експлуатації	склад	вік, років	повнота	бонітет	середня висота, м	середній діаметр, см	запас деревостану, куб. метрів на 1 гектар					
1	2	3	4	5	6	7	8	9	10	11	12	13	14	15	16	17	18	19
Дивилінське	5	41	1,2		1,2	1,2	6Сз1Дз3Бп+Яле+Ос	66	0,80	1	24	28	330	4	СРВ	Верхівковий короїд	35	Немає
Дивилінське	9	23	4,4		4,4	4,4	5Сз3Бп2Дз	70	0,60	1А	26	32	230	4	СРВ	Верхівковий короїд	45	Немає
Дивилінське	10	53	0,8		0,8	0,8	9Сз1Бп	80	0,70	1	27	34	390	4	СРВ	Верхівковий короїд	60	Немає
Дивилінське	22	39	10,0	1	3,5	3,5	7Сз3Бп	65	0,70	1А	26	28	320	4	СРВ	Верхівковий короїд	50	Немає
Дивилінське	23	8	0,2		0,2	0,2	10Сз+Бп	67	0,70	1А	27	28	420	4	СРВ	Верхівковий короїд	65	Немає
Дивилінське	29	13	1,8		1,8	1,8	6Сз4Бп+Дз	80	0,60	1	25	28	250	4	СРВ	Верхівковий короїд	50	Немає
Дивилінське	31	17	5,0	1	1,5	1,5	10Сз	59	0,80	1А	23	24	390	4	СРВ	Вітровал, бурелом	40	Немає
Дивилінське	31	30	5,3		5,3	5,3	8Сз2Бп	52	0,70	1Б	24	26	300	4	СРВ	Вітровал, бурелом	30	Немає
Дивилінське	36	8	12,3	1	2,3	2,3	9Сз1Бп	70	0,60	1	25	32	300	4	СРВ	Верхівковий короїд	45	Немає
Дивилінське	39	8	2,1		2,1	2,1	9Яле1Сз+Дз	54	0,60	1Б	25	24	390	4	СРВ	Вітровал, бурелом	30	Немає
Дивилінське	40	15	2,3		2,3	2,3	4Сз2Бп1Дз3Ос+Влч	80	0,60	1	27	40	280	4	СРВ	Вітровал, бурелом	30	Немає
Дивилінське	41	18	3,3		3,3	3,3	10Сз+Яле+Бп	58	0,80	1Б	27	32	480	4	СРВ	Вітровал, бурелом	50	Немає
Дивилінське	47	17	4,1		4,1	4,1	7Сз3Бп+Ос	69	0,70	1	25	32	300	4	СРВ	Верхівковий короїд	45	Немає
Разом СРВ					32,8	32,8												
Радогощанське	15	20	3,0		3,0	3,0	5Сз2Бп2Ос1Дз+Влч	66	0,60	1А	26	28	280	4	СРВ	Вітровал, бурелом	30	Немає
Радогощанське	15	35	1,9		1,9	1,9	4Сз2Бп3Ос1Дз	76	0,60	1А	27	28	280	4	СРВ	Вітровал, бурелом	20	Немає
Радогощанське	15	39	2,0		2,0	2,0	9Сз1Дз+Бп	96	0,60	2	26	32	320	4	СРВ	Вітровал, бурелом	35	Немає
Радогощанське	25	22	1,3		1,3	1,3	6Сз1Бп2Влч1Ос+Дз	57	0,60	1А	24	32	260	4	СРВ	Рухлива низова лісова пожежа	50	Немає
Радогощанське	27	26	0,6		0,6	0,6	7Сз1Бп1Ос1Дз	66	0,60	1А	26	28	290	4	СРВ	Рухлива низова лісова пожежа	50	Немає
Радогощанське	28	40	8,6	3	7,6	7,6	8Сз1Бп1Дз	71	0,70	1А	27	36	360	4	СРВ	Рухлива низова лісова пожежа	55	Немає
Радогощанське	31	16	2,3		2,3	2,3	4Сз6Бп	50	0,70	1	20	28	160	4	СРВ	Рухлива низова лісова пожежа	30	Немає
Радогощанське	31	20	2,5		2,5	2,5	8Сз2Бп+Дз+Ос	66	0,60	1	24	32	270	4	СРВ	Рухлива низова лісова пожежа	50	Немає
Радогощанське	31	21	10,8	3	5,0	5,0	8Сз1Бп1Ос+Дз	71	0,60	1А	26	28	320	4	СРВ	Рухлива низова лісова пожежа	40	Немає
Радогощанське	36	30	3,7		3,7	3,7	10Сз	66	0,80	1А	27	32	480	4	СРВ	Рухлива низова лісова пожежа	85	Немає

1	2	3	4	5	6	7	8	9	10	11	12	13	14	15	16	17	18	19
Радогошанське	37	5	31,0		31,0	31,0	8Сз2Бп	58	0,70	1А	25	28	320	4	СРВ	Рухлива низова лісова пожежа	95	Немає
Радогошанське	37	10	3,1		3,1	3,1	7Сз2Бп1Дз	66	0,70	1А	25	28	310	4	СРВ	Рухлива низова лісова пожежа	55	Немає
Радогошанське	37	21	2,1		2,1	2,1	10Сз	58	0,80	1Б	26	32	460	4	СРВ	Рухлива низова лісова пожежа	90	Немає
Радогошанське	38	1	5,4		5,4	5,4	8Сз2Бп+Дз	66	0,60	1А	26	32	290	4	СРВ	Рухлива низова лісова пожежа	50	Немає
Радогошанське	38	34	3,3		3,3	3,3	8Сз2Бп	71	0,70	1	22	26	240	4	СРВ	Рухлива низова лісова пожежа	55	Немає
Радогошанське	38	35	2,5		2,5	2,5	9Сз1Бп	81	0,70	1	26	28	360	4	СРВ	Рухлива низова лісова пожежа	55	Немає
Радогошанське	38	45	2,0		2,0	2,0	8Сз2Бп+Дз	66	0,60	1А	26	28	290	4	СРВ	Рухлива низова лісова пожежа	45	Немає
Радогошанське	39	15	2,3		2,3	2,3	8Сз2Бп+Ос+Дз	77	0,70	1	25	28	310	4	СРВ	Рухлива низова лісова пожежа	55	Немає
Радогошанське	39	18	2,0	3	1,6	1,6	5Сз3Бп2Ос+Дз	71	0,60	1А	26	36	280	4	СРВ	Рухлива низова лісова пожежа	40	Немає
Радогошанське	39	24	2,4		2,4	2,4	10Сз+Бп	76	0,80	3	16	22	220	4	СРВ	Рухлива низова лісова пожежа	80	Немає
Радогошанське	39	25	8,5	4	1,9	1,9	10Сз+Бп+Дз	71	0,70	1А	26	28	400	4	СРВ	Рухлива низова лісова пожежа	50	Немає
Радогошанське	39	43	5,1		5,1	5,1	10Сз+Бп	71	0,70	1А	27	28	420	4	СРВ	Рухлива низова лісова пожежа	65	Немає
Радогошанське	40	4	5,4		5,4	5,4	6Сз2Бп1Ос1Дз+Влч	76	0,60	1А	27	36	290	4	СРВ	Рухлива низова лісова пожежа	60	Немає
Радогошанське	40	35	1,7		1,7	1,7	9Сз1Бп+Дз	71	0,60	1А	27	36	330	4	СРВ	Рухлива низова лісова пожежа	50	Немає
Радогошанське	42	18	1,8		1,8	1,8	7Сз2Бп1Ос	66	0,70	1А	26	26	330	4	СРВ	Рухлива низова лісова пожежа	55	Немає
Радогошанське	42	20	2,6		2,6	2,6	9Сз1Бп+Дз	51	0,80	1А	23	24	350	4	СРВ	Рухлива низова лісова пожежа	65	Немає
Радогошанське	43	7	3,6		3,6	3,6	10Сз+Бп	66	0,70	1А	25	28	380	4	СРВ	Рухлива низова лісова пожежа	75	Немає
Радогошанське	45	4	1,7	3	0,7	0,7	10Сз+Бп	71	0,60	1А	26	32	340	4	СРВ	Рухлива низова лісова пожежа	80	Немає
Радогошанське	45	34	2,0	3	0,4	0,4	7Сз2Бп1Дз	71	0,60	1	25	28	260	4	СРВ	Рухлива низова лісова пожежа	50	Немає
Радогошанське	45	40	0,6		0,6	0,6	9Сз1Бп	86	0,70	1	26	28	360	4	СРВ	Рухлива низова лісова пожежа	55	Немає
Радогошанське	46	1	16,0	3	14,7	14,7	8Сз1Бп1Дз+Ос	71	0,70	1А	26	32	350	4	СРВ	Рухлива низова лісова пожежа	85	Немає
Радогошанське	46	23	4,9		4,9	4,9	10Сз+Бп+Дз+Ос	66	0,60	1А	25	32	330	3	СРВ	Рухлива низова лісова пожежа	90	Немає
Радогошанське	48	5	3,8		3,8	3,8	7Сз3Бп	76	0,60	1	26	32	280	4	СРВ	Рухлива низова лісова пожежа	90	Немає
Радогошанське	49	22	2,1		2,1	2,1	8Сз1Дз1Бп	71	0,70	1А	26	32	360	4	СРВ	Рухлива низова лісова пожежа	80	Немає
Радогошанське	49	23	0,7		0,7	0,7	10Сз+Дз	58	0,70	1А	23	26	340	4	СРВ	Рухлива низова лісова пожежа	90	Немає
Радогошанське	50	19	3,9	2	2,6	2,6	10Сз+Дз+Бп	71	0,60	1	23	28	290	4	СРВ	Рухлива низова лісова пожежа	80	Немає
Радогошанське	51	9	10,0	2	2,2	2,2	9Сз1Бп	71	0,70	1А	27	32	390	4	СРВ	Рухлива низова лісова пожежа	45	Немає
Радогошанське	51	10	1,8		1,8	1,8	8Сз2Бп	71	0,60	1	25	32	290	4	СРВ	Рухлива низова лісова пожежа	60	Немає
Радогошанське	51	18	6,6	2	2,7	2,7	7Сз2Дз1Бп	69	0,60	1А	27	28	310	4	СРВ	Рухлива низова лісова пожежа	50	Немає
Радогошанське	52	1	0,9		0,9	0,9	6Сз2Дз2Бп+Ос	76	0,60	1	26	32	270	4	СРВ	Рухлива низова лісова пожежа	90	Немає
Радогошанське	55	22	6,0	2	5,2	5,2	9Сз1Бп+Дз	66	0,80	1А	26	28	420	4	СРВ	Рухлива низова лісова пожежа	100	Немає
Радогошанське	55	37	1,8		1,8	1,8	8Сз2Бп+Ос	76	0,60	1	25	32	290	4	СРВ	Рухлива низова лісова пожежа	80	Немає
Радогошанське	55	42	1,3		1,3	1,3	5Сз5Бп	71	0,60	1А	26	36	240	4	СРВ	Рухлива низова лісова пожежа	50	Немає
Радогошанське	56	8	1,3		1,3	1,3	10Сз	59	0,80	1	22	24	370	4	СРВ	Рухлива низова лісова пожежа	55	Немає
Радогошанське	56	14	1,0		1,0	1,0	6Сз4Бп	66	0,70	1А	27	36	300	4	СРВ	Рухлива низова лісова пожежа	55	Немає
Радогошанське	56	24	2,8		2,8	2,8	10Сз+Бп	66	0,70	1А	26	28	400	4	СРВ	Рухлива низова лісова пожежа	75	Немає
Радогошанське	56	27	3,4		3,4	3,4	9Сз1Бп	71	0,70	1А	26	28	380	3	СРВ	Рухлива низова лісова пожежа	75	Немає

1	2	3	4	5	6	7	8	9	10	11	12	13	14	15	16	17	18	19
Радогощанське	56	44	2,0		2,0	2,0	10Сз+Бп+Дз	66	0,80	1А	27	28	480	3	СРВ	Рухлива низова лісова пожежа	80	Немає
Радогощанське	58	17	2,9		2,9	2,9	7Сз3Бп+Дз	66	0,70	1А	26	32	320	4	СРВ	Рухлива низова лісова пожежа	85	Немає
Радогощанське	58	28	3,2		3,2	3,2	4Сз3Бп3Дз	76	0,60	1	26	28	260	3	СРВ	Рухлива низова лісова пожежа	75	Немає
Разом СРВ					170,7	170,7												
Повчанське	22	7	7,2		7,2	7,2	10Сз+Бп	67	0,70	1	22	24	320	4	СРВ	Верхівковий короїд	50	Немає
Повчанське	28	9	15,8		15,8	15,8	9Сз1Бп	76	0,70	2	21	26	300	4	СРВ	Верхівковий короїд	50	Немає
Повчанське	28	15	6,7		6,7	6,7	10Сз	86	0,60	2	23	28	290	4	СРВ	Верхівковий короїд	55	Немає
Повчанське	29	37	20,8	1	2,5	2,5	10Сз	71	0,70	2	21	24	300	4	СРВ	Верхівковий короїд	50	Немає
Повчанське	32	18	24,7	1	1,0	1,0	10Сз	69	0,70	2	21	24	300	4	СРВ	Верхівковий короїд	20	Немає
Повчанське	40	11	2,3		2,3	2,3	10Сз	81	0,60	2	23	28	290	4	СРВ	Верхівковий короїд	65	Немає
Повчанське	42	3	6,2		6,2	6,2	10Сз+Бп	66	0,70	1	22	24	320	4	СРВ	Верхівковий короїд	55	Немає
Разом СРВ					41,7	41,7												
Літківське	7	26	5,8	4	1,5	1,5	10Сз+Бп+Ос	76	0,80	1	26	28	460	4	СРВ	Верхівковий короїд	50	Немає
Літківське	7	46	4,9		4,9	4,9	10Сз+Дз+Ос+Бп	61	0,80	1А	23	28	390	4	СРВ	Верхівковий короїд	45	Немає
Літківське	10	4	10,7		10,7	10,7	7Сз3Бп+Дз+Яле+Ос	55	0,70	1	19	24	210	4	СРВ	Верхівковий короїд	40	Немає
Літківське	12	32	7,1		7,1	7,1	4Сз3Бп2Ос1Дз	76	0,60	1	24	32	230	4	СРВ	Верхівковий короїд	50	Немає
Літківське	26	6	0,2		0,2	0,2	7Яле3Сз+Бп+Дз+Влч	57	0,70	1А	24	26	400	4	СРВ	Короїд типограф	60	Немає
Літківське	26	22	0,5		0,5	0,5	5Яле3Сз2Бп	57	0,60	1А	24	28	320	3	СРВ	Короїд типограф	40	Немає
Літківське	46	4	6,8		6,8	6,8	6Сз2Дз2Бп+Ос+Яз	86	0,60	1	28	36	310	3	СРВ	Верхівковий короїд	35	Немає
Літківське	46	15	1,5		1,5	1,5	6Сз2Дз1Бп1Гз	86	0,60	1	27	32	270	4	СРВ	Верхівковий короїд	35	Немає
Літківське	49	9	0,9		0,9	0,9	5Сз3Ос2Дз	62	0,60	1А	26	32	290	4	СРВ	Верхівковий короїд	45	Немає
Літківське	49	10	4,8		4,8	4,8	6Сз3Дз1Бп(69)+Бп	69	0,70	1А	28	32	400	4	СРВ	Верхівковий короїд	40	Немає
Разом СРВ					33,2	33,2												
Лугинське	23	10	0,9		0,9	0,9	9Сз1Бп+Дз	85	0,70	1	26	28	400	4	СРВ	Верхівковий короїд	55	Немає
Лугинське	30	18	2,0		2,0	2,0	7Сз3Бп+Ос	85	0,70	1	26	28	320	3	СРВ	Верхівковий короїд	60	Немає
Лугинське	31	1	7,1	1	3,0	3,0	6Сз2Бп1Ос1Дз	80	0,60	1	26	28	260	3	СРВ	Верхівковий короїд	65	Немає
Лугинське	36	3	12,5	1	3,5	3,5	9Сз1Бп+Влч+Дз	90	0,60	2	24	32	310	4	СРВ	Верхівковий короїд	70	Немає
Лугинське	36	10	1,7		1,7	1,7	9Сз1Бп	100	0,70	2	26	36	400	4	СРВ	Верхівковий короїд	65	Немає
Лугинське	37	8	1,5		1,5	1,5	8Сз2Бп	75	0,70	1	26	28	340	3	СРВ	Верхівковий короїд	65	Немає
Лугинське	37	14	0,6		0,6	0,6	9Сз1Бп+Дз	90	0,60	2	25	28	320	3	СРВ	Верхівковий короїд	50	Немає
Лугинське	37	15	1,4		1,4	1,4	9Сз1Бп	75	0,70	1	26	28	400	3	СРВ	Верхівковий короїд	55	Немає
Лугинське	46	1	14,9	1	2,4	2,4	10Сз	65	0,60	3	16	22	170	4	СРВ	Верхівковий короїд	40	Немає
Лугинське	46	4	3,4		3,4	3,4	10Сз	65	0,70	1	21	24	300	4	СРВ	Верхівковий короїд	65	Немає
Лугинське	79	2	1,7		1,7	1,7	10Сз	68	0,70	1	22	26	340	4	СРВ	Верхівковий короїд	65	Немає
Лугинське	79	9	11,1	1	2,0	2,0	9Сз1Бп	70	0,70	1	25	28	360	4	СРВ	Верхівковий короїд	60	Немає
Лугинське	79	9	11,1	2	3,5	3,5	9Сз1Бп	70	0,70	1	25	28	360	4	СРВ	Верхівковий короїд	70	Немає
Лугинське	79	16	0,9		0,9	0,9	10Сз	60	0,80	1	22	24	350	4	СРВ	Верхівковий короїд	65	Немає
Лугинське	79	18	1,6		1,6	1,6	10Сз	66	0,70	1	21	24	300	4	СРВ	Верхівковий короїд	70	Немає

1	2	3	4	5	6	7	8	9	10	11	12	13	14	15	16	17	18	19
Лугинське	79	21	14,1	1	3,0	3,0	10Сз	80	0,60	1	26	32	350	4	СРВ	Верхівковий короїд	75	Немає
Лугинське	79	21	14,1	2	2,5	2,5	10Сз	80	0,60	1	26	32	350	4	СРВ	Верхівковий короїд	75	Немає
Лугинське	79	21	14,1	3	1,0	1,0	10Сз	80	0,60	1	26	32	350	4	СРВ	Верхівковий короїд	65	Немає
Лугинське	79	22	15,3	1	2,8	2,8	8Сз2Бп	75	0,70	1	26	32	340	4	СРВ	Верхівковий короїд	75	Немає
Лугинське	79	22	15,3	2	3,5	3,5	8Сз2Бп	75	0,70	1	26	32	340	4	СРВ	Верхівковий короїд	75	Немає
Лугинське	79	22	15,3	3	1,5	1,5	8Сз2Бп	75	0,70	1	26	32	340	4	СРВ	Верхівковий короїд	70	Немає
Лугинське	79	26	1,0		1,0	1,0	6Сз3Дз1Бп	68	0,80	1	22	26	300	4	СРВ	Верхівковий короїд	65	Немає
Лугинське	79	30	5,9	1	2,0	2,0	10Сз	68	0,70	1	23	26	360	4	СРВ	Верхівковий короїд	65	Немає
Разом СРВ					47,4	47,4												
Липницьке	22	35	1,2		1,2	1,2	10Сз+Бп	66	0,60	1	22	30	280	4	СРВ	Верхівковий короїд	50	Немає
Липницьке	23	25	1,1		1,1	1,1	9Сз1Бп	76	0,60	1	24	32	300	4	СРВ	Верхівковий короїд	50	Немає
Липницьке	24	7	7,7		7,7	7,7	9Сз1Бп+Дз+Ос	71	0,70	1	24	32	350	4	СРВ	Верхівковий короїд	100	Немає
Липницьке	28	11	6,3		6,3	6,3	6Сз(71)3Сз(106)1Бп	71	0,70	1	22	28	280	4	СРВ	Верхівковий короїд	90	Немає
Липницьке	35	25	2,3		2,3	2,3	8Сз2Дз+Бп	66	0,70	1	23	30	280	4	СРВ	Верхівковий короїд	70	Немає
Липницьке	36	20	1,1		1,1	1,1	10Сз+Дз+Бп	66	0,60	1	23	28	290	4	СРВ	Верхівковий короїд	60	Немає
Липницьке	37	39	1,8		1,8	1,8	7Сз2Бп1Дз+Яле	59	0,70	1	22	28	240	4	СРВ	Верхівковий короїд	80	Немає
Липницьке	38	31	0,6		0,6	0,6	10Сз+Бп	96	0,60	2	23	28	290	4	СРВ	Верхівковий короїд	90	Немає
Липницьке	42	31	1,6		1,6	1,6	10Сз	91	0,60	2	25	32	320	4	СРВ	Верхівковий короїд	90	Немає
Липницьке	46	9	0,9		0,9	0,9	10Сз+Бп	90	0,60	1	27	36	360	4	СРВ	Верхівковий короїд	70	Немає
Разом СРВ					24,6	24,6												
Разом по лісгоспу СРВ					350,4	350,4												

18 грудня 2020 р. Директор ДП "Лугинський лісгосп"



Ю.О. Васюхник

Акт
поточного лісопатологічного обстеження

18 грудня 2020 року

сmt. Лугини

Мною, провідним інженером-лісопатологом ДСЛП "Вінницялісозахист" Орел В.В., згідно листа від ДП «Лугинський лісгосп» № 2670 від 10.12.2020 р. за участю: Головного лісничого ДП «Лугинський лісгосп» Угнівого В.В., провідного інженера ОЗЛ ДП «Лугинський лісгосп» Бовсунівського В.В., інженера лісового господарства II категорії ДП «Лугинський лісгосп» Дробиша О.М., в присутності посадових осіб Повчанського, Літківського, Лугинського, Липницького, Радогощанського, та Дивлинського лісництв в період з 17.12.2020р по 18.12.2020р. проведено поточне лісопатологічне обстеження насаджень, які належать ДП «Лугинський лісгосп».

В результаті обстеження встановлено наступне:

Дивлинське лісництво – по маршрутному ходу обстежено лісові насадження в наступних кварталах: 5,9,10,19,22,23,29,31,36,39,40,41,47.

Обстежена площа 32,8 га

СРВ – 32,8 га

Радогощанське лісництво – по маршрутному ходу обстежено лісові насадження в наступних кварталах: 15,25,27,28,31,36,37,38,39,40,42,43,45,46,48,49,50,51,52,55,56,58.

Обстежена площа – 170,7 га

СРВ – 170,7 га

Повчанське лісництво – по маршрутному ходу обстежено лісові насадження в наступних кварталах: 22,28,29,32,40,42.

Обстежена площа 41,7 га

СРВ – 41,7 га

Літківське лісництво – по маршрутному ходу обстежено лісові насадження в наступних кварталах: 7,10,12,26,46,49.

Обстежена площа 33,2 га

СРВ – 33,2 га

Лугинське лісництво – по маршрутному ходу обстежено лісові насадження в наступних кварталах: 23,30,31,36,37,46,79.

Обстежена площа 47,4 га

СРВ – 47,4 га

Липницьке лісництво – по маршрутному ходу обстежено лісові насадження в наступних кварталах: 22,23,24,28,35,36,37,38,42,46.

Обстежена площа – 24,6 га

СРВ – 24,6 га

Обстежені деревостани в основному представлені різновіковими чистими та змішаними насадженнями з головною породою Сз, Яле. Всього обстежена площа по

ДП «Лугинський лісгосп» складає 350,4 га.

Даним обстеженням рекомендовано провести:

СРВ – 350,4 га

По причинах розладнання в загальному:

- - 163,8 га – Пожежа
- - 164,5 га – Короїд верхівковий
- - 21,4 га – Вітровал, бурелом
- - 0,7 га - Короїд типограф

Лісопатологічна характеристика обстежених насаджень:

Насадження, що потребують проведення санітарного рубання вибіркового:

- характеризуються частковим всиханням деревостану сильного, середнього та слабого характеру. Насадження на обстеженій площі пошкоджені пожежами 2020 року. Висота нагару коливається в межах 0,5 - 2,0 м, відбувся підпал кореневої шийки стовбурів дерев, підпал кореневих лап, вигорання лісової підстилки. Всихання поодинокі, групові та подекуди куртинні. Це в основному змішані насадження, в яких листяні породи пошкоджені частково.

Насадження пошкоджені вітровалом та буреломом характеризуються зломом стовбурів в області крони, вивалюванням дерев з корінням та дугоподібним нахилом стовбурів й відносяться до IV та VI категорії стану.

Насадження пошкоджені внаслідок вітровалу та бурелому – характеризуються як поодиноким так і груповим та куртинним характером пошкодження.

Переважаючими видами стовбурових шкідників в соснових та ялинових насадженнях є короїд вершинний, лубоїд сосновий малий, короїд типограф – враховуючи біологію даних шкідників відповідно тип всихання – вершинний. Разом з тим незначна частина сухостійних дерев породи сосна відпрацьована короїдом шести зубим, переважна кількість дерев, що відноситься до сухостою минулих років - стовбуровими шкідниками родин златок, в незначному відсотку – представниками родин вусачів.

Примітка: На момент обстеження ознак відводу не виявлено.

Відомість поточного лісопатологічного обстеження додається.

Таксаційні характеристики обстежених насаджень та запаси деревини внесені у журнал поточного лісопатологічного обстеження використовувалися згідно матеріалів лісовпорядкування 2018 року.

Під час проведення даного обстеження лісовій охороні ДП «Лугинський лісгосп» надавалась консультативна допомога з питань лісозахисту.

Рекомендації:

1. З метою недопущення появи та розповсюдження стовбурових шкідників та збереження технічних якостей деревини рубки поліпшення санітарного стану лісів рекомендується провести в максимально стислі терміни.
2. Рубки провести згідно Санітарних правил в лісах України (в редакції постанови Кабінету Міністрів України від 26 жовтня 2016 р. №756).
3. Порубкові залишки рекомендується спалювати (або подрібнювати з рівномірним розкиданням по площі) одночасно із заготівлею, для недопущення розвитку осередків стовбурних шкідників.
4. Виявлені даним обстеженням осередки шкідників і хвороб поставити на облік.
5. При виявленні та не визначенні осередків шкідників/хвороб лісових насаджень терміново і в повному обсязі інформувати Житомирське ОУЛМГ та ДСЛП «Вінницялісозахист».

Обстеження провів:

Провідний інженер - лісопатолог
ДСЛП «Вінницялісозахист»

За участі:

Головний лісничий
ДП «Лугинський лісгосп»
Провідний інженер ОЗЛ
ДП «Лугинський лісгосп»
Інженер л/г II категорії
ДП «Лугинський лісгосп»



В.В. Орел

В.В. Угнівий

В.В. Бовсунівський

О.М. Дробиш

ПОВІДОМЛЕННЯ
про появу ознак погіршення санітарного стану лісових насаджень

Житомирська область

ДП «Лугинський лісгосп»

Лісництво Дивлинське урочище _____
квартал № 5 виділ № 41 ділянка № - площа 1.2 га

Таксаційна характеристика насадження

Склад БС 143 ЗБП вік 66 років, бонітет 1, середній діаметр 28 см, середня висота 24 м, повнота 0.8, тип лісу БЗ РЛС, рельєф рівнинний, експозиція -, ґрунт дерев. печкоутіщані, підріст -, підлісок -

Лісопатологічна характеристика насадження

Вид пошкодження насадження (лісова пожежа, буревій, сніголам, обледеніння, відмирання та всихання дерев, захаращеність, об'їдання шкідниками хвої/листя, наявність гусені, масовий літ метеликів, опадання хвої/листя, відлущення кори на стовбурах та інші ознаки, не характерні для нормального стану дерев) Відмирання та всихання дерев

Ступінь пошкодження, ураження:

середнє

(поодинокі, слабке, середнє, сильне)

Вид розподілу пошкоджених дерев: групове та поодинокі

(поодинокі, груповий, куртинний)

Обсяг ушкодженої деревини на 1 гектарі (окомірно) 35 куб. метрів, у тому числі сухостійної 30 куб. метрів

Ознаки погіршення стану лісових насаджень виявив:

м/лісу

(посада)

[підпис]

(підпис)

Лорен В.А.

(ініціали та прізвище)

07 12 2020 року

лісничий

(лісничий (помічник лісничого))

[підпис]

(підпис)

Тітов А.Г.

(ініціали та прізвище)

09 12 2020 року

Висновок інженера відділу (сектору) охорони і захисту лісу державного лісгосподарського (лісомисливського) підприємства або представника державного спеціалізованого лісозахисного підприємства щодо необхідності здійснення лісозахисних чи інших заходів з поліпшення санітарного стану лісів за результатами огляду санітарного стану лісової ділянки:

Потребує проведення вибіркової сан. рубки

Пров. інженер ОЗЛ

(посада)

[підпис]

(підпис)

Бовсунівський В. В.

(ініціали та прізвище)

09 12 2020 року

ПОВІДОМЛЕННЯ
про появу ознак погіршення санітарного стану лісових насаджень

Житомирська область

ДП «Лугинський лісгосп»

Лісництво Дивлинське урочище _____
квартал № 9 виділ № 23 ділянка № - площа 4,4 га

Таксаційна характеристика насадження

Склад SG36n24 вік 70 років, бонітет ІА, середній діаметр 32 см, середня висота 26 м, повнота 0,6, тип лісу СІАС, рельєф рівнинний, експозиція _____, ґрунт глейні, перезасушливі підріст _____, підлісок _____

Лісопатологічна характеристика насадження

Вид пошкодження насадження (лісова пожежа, буревій, сніголам, обледеніння, відмирання та всихання дерев, захаращеність, об'їдання шкідниками хвої/листя, наявність гусені, масовий літ метеликів, опадання хвої/листя, відлущення кори на стовбурах та інші ознаки, не характерні для нормального стану дерев) Вегетативний коротг (вигацирання та всихання дерев)

Ступінь пошкодження, ураження:

сильне

(поодинокі, слабке, середнє, сильне)

Вид розподілу пошкоджених дерев: групове та поодинокі

(поодинокий, груповий, куртинний)

Обсяг ушкодженої деревини на 1 гектарі (окомірно) 45 куб. метрів, у тому числі сухостійної 40 куб. метрів

Ознаки погіршення стану лісових насаджень виявив:

м/лісу

(посада)

[підпис]

(підпис)

Дорош В.А.

(ініціали та прізвище)

07 12 20 20 року

лісничий

(лісничий (помічник лісничого))

[підпис]

(підпис)

Тітов А.Г.

(ініціали та прізвище)

09 12 20 20 року

Висновок інженера відділу (сектору) охорони і захисту лісу державного лісгосподарського (лісомисливського) підприємства або представника державного спеціалізованого лісозахисного підприємства щодо необхідності здійснення лісозахисних чи інших заходів з поліпшення санітарного стану лісів за результатами огляду санітарного стану лісової ділянки:

Потребує проведення вибіркової сан. рубки.

Пров. інженер ОЗЛ

(посада)

[підпис]

(підпис)

Бовсунівський В. В.

(ініціали та прізвище)

09 12 20 20 року

ПОВІДОМЛЕННЯ
про появу ознак погіршення санітарного стану лісових насаджень

Житомирська область

ДП «Лугинський лісгосп»

Лісництво Дивлинське урочище _____
квартал № 10 виділ № 53 ділянка № _____ площа 0,8 га

Таксаційна характеристика насадження

Склад 96/6п, вік 80 років, бонітет 1, середній діаметр 34 см, середня висота 27 м, повнота 0,7, тип лісу В3 БС, рельєф рівнинний, експозиція _____, ґрунт песко-глинисто-піщаний, підріст _____, підлісок _____

Лісопатологічна характеристика насадження

Вид пошкодження насадження (лісова пожежа, буревій, сніголам, обледеніння, відмирання та всихання дерев, захаращеність, об'їдання шкідниками хвої/листя, наявність гусені, масовий літ метеликів, опадання хвої/листя, відлущення кори на стовбурах та інші ознаки, не характерні для нормального стану дерев)
Верхівкові короти (відмирання та всихання дерев)

Ступінь пошкодження, ураження:

сильне

(поодинокі, слабке, середнє, сильне)

Вид розподілу пошкоджених дерев: групове та поодинокі

(поодинокі, груповий, куртинний)

Обсяг ушкодженої деревини на 1 гектарі (окомірно) 60 куб. метрів, у тому числі сухостійної 55 куб. метрів

Ознаки погіршення стану лісових насаджень виявив:

м/лісу

(посада)

[підпис]

(підпис)

Дорош В.А.

(ініціали та прізвище)

07 12 2020 року

лісничий

(лісничий (помічник лісничого))

[підпис]

(підпис)

Тітов А.Г.

(ініціали та прізвище)

08 12 2020 року

Висновок інженера відділу (сектору) охорони і захисту лісу державного лісгосподарського (лісомисливського) підприємства або представника державного спеціалізованого лісозахисного підприємства щодо необхідності здійснення лісозахисних чи інших заходів з поліпшення санітарного стану лісів за результатами огляду санітарного стану лісової ділянки:

Потребує проведення вибіркової сан. рубки

Пров. інженер ОЗЛ

(посада)

[підпис]

(підпис)

Бовсунівський В. В.

(ініціали та прізвище)

08 12 2020 року

ПОВІДОМЛЕННЯ
про появу ознак погіршення санітарного стану лісових насаджень

Житомирська область

ДП «Лугинський лісгосп»

Лісництво Дивлинське урочище _____
квартал № 22 виділ № 39 ділянка № 1 площа 3,5 га

Таксаційна характеристика насадження

Склад 7636п, вік 65 років, бонітет ІА, середній діаметр 28 см, середня висота 26 м, повнота 0,7, тип лісу В34С, рельєф рівнинний, експозиція _____, ґрунт п'єєві, глинисто-п'щант, підріст _____, підлісок _____

Лісопатологічна характеристика насадження

Вид пошкодження насадження (лісова пожежа, буревій, сніголам, обледеніння, відмирання та всихання дерев, захаращеність, об'їдання шкідниками хвої/листя, наявність гусені, масовий літ метеликів, опадання хвої/листя, відлущення кори на стовбурах та інші ознаки, не характерні для нормального стану дерев) Верхівковий коротг (відмирання та всихання дерев)

Ступінь пошкодження, ураження:

слабке

(поодинокі, слабке, середнє, сильне)

Вид розподілу пошкоджених дерев: групове та поодинокі

(поодинокий, груповий, куртинний)

Обсяг ушкодженої деревини на 1 гектарі (окомірно) 50 куб. метрів, у тому числі сухостійної 45 куб. метрів

Ознаки погіршення стану лісових насаджень виявив:

м/лісч

(посада)

[підпис]

(підпис)

Химич С. А.

(ініціали та прізвище)

07 12 2020 року

лісничий

(лісничий (помічник лісничого))

[підпис]

(підпис)

Тітов А.Г.

(ініціали та прізвище)

08 12 2020 року

Висновок інженера відділу (сектору) охорони і захисту лісу державного лісгосподарського (лісомисливського) підприємства або представника державного спеціалізованого лісозахисного підприємства щодо необхідності здійснення лісозахисних чи інших заходів з поліпшення санітарного стану лісів за результатами огляду санітарного стану лісової ділянки:

Потребує проведення вибіркової сан. рубки

Пров. інженер ОЗЛ

(посада)

09 12 2020 року

[підпис]

(підпис)

Бовсунівський В. В.

(ініціали та прізвище)

ПОВІДОМЛЕННЯ
про появу ознак погіршення санітарного стану лісових насаджень

Житомирська область

ДП «Лугинський лісгосп»

Лісництво Дивлинське урочище _____
квартал № 23 виділ № 8 ділянка № _____ площа 0,2 га

Таксаційна характеристика насадження

Склад 106+бп, вік 67 років, бонітет ІА, середній діаметр 28 см, середня висота 27 м, повнота 0,7, тип лісу С2 ІВС, рельєф рівнинний, експозиція _____, ґрунт пегносугішані, підріст _____, підлісок _____

Лісопатологічна характеристика насадження

Вид пошкодження насадження (лісова пожежа, буревій, сніголам, обледеніння, відмирання та всихання дерев, захаращеність, об'їдання шкідниками хвої/листя, наявність гусені, масовий літ метеликів, опадання хвої/листя, відлущення кори на стовбурах та інші ознаки, не характерні для нормального стану дерев)

Верхівкові коротя (відмирання та всихання дерев)

Ступінь пошкодження, ураження:

сильне

(поодинокі, слабкі, середні, сильні)

Вид розподілу пошкоджених дерев: групове та поодинокі

(поодинокі, груповий, куртинний)

Обсяг ушкодженої деревини на 1 гектарі (окомірно) 65 куб. метрів, у тому числі сухостійної 60 куб. метрів

Ознаки погіршення стану лісових насаджень виявив:

М/ніч

(посада)

[підпис]

(підпис)

Хилич С.А.

(ініціали та прізвище)

07 12 2020 року

лісничий

(лісничий (помічник лісничого))

[підпис]

(підпис)

Тітов А.Г.

(ініціали та прізвище)

09 12 2020 року

Висновок інженера відділу (сектору) охорони і захисту лісу державного лісгосподарського (лісомисливського) підприємства або представника державного спеціалізованого лісозахисного підприємства щодо необхідності здійснення лісозахисних чи інших заходів з поліпшення санітарного стану лісів за результатами огляду санітарного стану лісової ділянки

Потребує проведення вибіркової сан. рубки

Пров. інженер ОЗЛ

(посада)

09 12 2020 року

[підпис]

(підпис)

Бовсунівський В. Е

(ініціали та прізвище)

ПОВІДОМЛЕННЯ
про появу ознак погіршення санітарного стану лісових насаджень

Житомирська область

ДП «Лугинський лісгосп»

Лісництво Дивелінське урочище _____
квартал № 29 виділ № 13 ділянка № - площа 1.8 га

Таксаційна характеристика насадження

Склад ББЧБтЛ вік 80 років, бонітет I, середній діаметр 28 см, середня висота 25 м, повнота 0.6, тип лісу Вз ЛС, рельєф рівнинний, експозиція _____, ґрунт пески, глинисті - підріст -, підлісок -
ліщина

Лісопатологічна характеристика насадження

Вид пошкодження насадження (лісова пожежа, буревій, сніголам, обледеніння, відмирання та всихання дерев, захаращеність, об'їдання шкідниками хвої/листя, наявність гусені, масовий літ метеликів, опадання хвої/листя, відлучення кори на стовбурах та інші ознаки, не характерні для нормального стану дерев)
Верхівковий голод (відмирання та всихання дерев)

Ступінь пошкодження, ураження:

сильне

(поодинокі, слабкі, середні, сильні)

Вид розподілу пошкоджених дерев: групове та поодинокі

(поодинокі, групові, куртинні)

Обсяг ушкодженої деревини на 1 гектарі (окоірно) 50 куб. метрів, у тому числі сухостійної 40 куб. метрів

Ознаки погіршення стану лісових насаджень виявив:

м/п/сч

(посада)

Семетів

(підпис)

Садурський С.М.

(ініціали та прізвище)

07 12 2020 року

лісничий

(лісничий (помічник лісничого))

Тітов А.Г.

(підпис)

Тітов А.Г.

(ініціали та прізвище)

09 12 2020 року

Висновок інженера відділу (сектору) охорони і захисту лісу державного лісгосподарського (лісомисливського) підприємства або представника державного спеціалізованого лісозахисного підприємства щодо необхідності здійснення лісозахисних чи інших заходів з поліпшення санітарного стану лісів за результатами огляду санітарного стану лісової ділянки:

Потребує проведення вибіркової сан. рубки

Пров. інженер ОЗЛ

(посада)

Бовсунівський В.В.

(підпис)

Бовсунівський В.В.

(ініціали та прізвище)

09 12 2020 року

ПОВІДОМЛЕННЯ
про появу ознак погіршення санітарного стану лісових насаджень

Житомирська область

ДП «Лугинський лісгосп»

Лісництво Дивлинське урочище _____
квартал № 31 виділ № 17 ділянка № 1 площа 1,5 га

Таксаційна характеристика насадження

Склад 10С3, вік 59 років, бонітет ІА, середній діаметр 24 см, середня висота 23 м, повнота 0,8, тип лісу В3Вс, рельєф рівнинний, експозиція -, ґрунт глейві, глинисто-підпашні, підріст -, підлісок -

Лісопатологічна характеристика насадження

Вид пошкодження насадження (лісова пожежа, буревій, сніголам, обледеніння, відмирання та всихання дерев, захаращеність, об'їдання шкідниками хвої/листя, наявність гусені, масовий літ метеликів, опадання хвої/листя, відлущення кори на стовбурах та інші ознаки, не характерні для нормального стану дерев)
Пошкоджено вітровалом та буревієм.

Ступінь пошкодження, ураження:

слабке

(поодинокі, слабке, середнє, сильне)

Вид розподілу пошкоджених дерев:

групове та поодинокі

(поодинокі, груповий, куртинний)

Обсяг ушкодженої деревини на 1 гектарі (окомірно) 40 куб. метрів, у тому числі сухостійної 35 куб. метрів

Ознаки погіршення стану лісових насаджень виявив:

М/П/С

(посада)

[підпис]

(підпис)

Горюх В.А.

(ініціали та прізвище)

07 12 2020 року

лісничий

(лісничий (помічник лісничого))

[підпис]

(підпис)

Тітов А.Г.

(ініціали та прізвище)

09 12 2020 року

Висновок інженера відділу (сектору) охорони і захисту лісу державного лісгосподарського (лісомисливського) підприємства або представника державного спеціалізованого лісозахисного підприємства щодо необхідності здійснення лісозахисних чи інших заходів з поліпшення санітарного стану лісів за результатами огляду санітарного стану лісової ділянки

Потребує проведення вибіркової сан. рубки

Пров. інженер ОЗЛ

(посада)

[підпис]
(підпис)

Бовсунівський В. І

(ініціали та прізвище)

09 12 2020 року

ПОВІДОМЛЕННЯ
про появу ознак погіршення санітарного стану лісових насаджень

Житомирська область

ДП «Лугинський лісгосп»

Лісництво Дивлинське урочище _____
квартал № 31 виділ № 30 ділянка № - площа 5,3 га

Таксаційна характеристика насадження

8626п
Склад _____, вік 52 років, бонітет 15, середній діаметр 26 см, середня висота 24 м, повнота 0,7, тип лісу В3 АС, рельєф рівнинний, експозиція _____, ґрунт лисові, глинисто-піщані, підріст -, підлісок -

Лісопатологічна характеристика насадження

Вид пошкодження насадження (лісова пожежа, буревій, сніголам, обледеніння, відмирання та всихання дерев, захаращеність, об'їдання шкідниками хвої/листя, наявність гусені, масовий літ метеликів, опадання хвої/листя, відлущення кори на стовбурах та інші ознаки, не характерні для нормального стану дерев)

Пошкодження деревостану вітровалом та бурелоном

Ступінь пошкодження, ураження:

слабке

(поодинокі, слабке, середнє, сильне)

Вид розподілу пошкоджених дерев: групове та поодинокі


(поодинокий, груповий, куртинний)

Обсяг ушкодженої деревини на 1 гектарі (окомірно) 30 куб. метрів, у тому числі сухостійної 25 куб. метрів

Ознаки погіршення стану лісових насаджень виявив:

м/лісу

(посада)



(підпис)


Лорос В.А.

(ініціали та прізвище)

07 12 2020 року

лісничий

(лісничий (помічник лісничого))



(підпис)

Тітов А.Г.

(ініціали та прізвище)

09 12 2020 року


Висновок інженера відділу (сектору) охорони і захисту лісу державного лісгосподарського (лісомисливського) підприємства або представника державного спеціалізованого лісозахисного підприємства щодо необхідності здійснення лісозахисних чи інших заходів з поліпшення санітарного стану лісів за результатами огляду санітарного стану лісової ділянки:

Потребує проведення висіррової сан. рубки

Пров. інженер ОЗЛ

(посада)

09 12 2020 року



(підпис)

Бовсунівський В. В.

(ініціали та прізвище)

ПОВІДОМЛЕННЯ
про появу ознак погіршення санітарного стану лісових насаджень

Житомирська область

ДП «Лугинський лісгосп»

Лісництво Дивлинське урочище _____
квартал № 36 виділ № 8 ділянка № 1 площа 2,3 га

Таксаційна характеристика насадження

Склад 9С31Бп, вік 70 років, бонітет 7, середній діаметр 32 см, середня висота 25 м, повнота 0,6, тип лісу В2.4С, рельєф рівнинний, експозиція _____, ґрунт глинисто-піщаний, підріст _____, підлісок _____

Лісопатологічна характеристика насадження

Вид пошкодження насадження (лісова пожежа, буревій, сніголам, обледеніння, відмирання та всихання дерев, захаращеність, об'їдання шкідниками хвої/листя, наявність гусені, масовий літ метеликів, опадання хвої/листя, відлущення кори на стовбурах та інші ознаки, не характерні для нормального стану дерев) Вероятно висих колоїд (відмирання та всихання дерев)

Ступінь пошкодження, ураження:

сильне

(поодинокі, слабке, середнє, сильне)

Вид розподілу пошкоджених дерев: групове та поодинокі

(поодинокий, груповий, куртинний)

Обсяг ушкодженої деревини на 1 гектарі (окомірно) 45 куб. метрів, у тому числі сухостійної 40 куб. метрів

Ознаки погіршення стану лісових насаджень виявив:

м/лісу

(посада)

Савченко

(підпис)

Савченко С.М.

(ініціали та прізвище)

07 12 2020 року

лісничий

(лісничий (помічник лісничого))

Тітов

(підпис)

Тітов А.Г.

(ініціали та прізвище)

09 12 2020 року

Висновок інженера відділу (сектору) охорони і захисту лісу державного лісгосподарського (лісомисливського) підприємства або представника державного спеціалізованого лісозахисного підприємства щодо необхідності здійснення лісозахисних чи інших заходів з поліпшення санітарного стану лісів за результатами огляду санітарного стану лісової ділянки:

Потребує проведення вибіркової сан. рубки

Пров. інженер ОЗЛ

(посада)

09 12 2020 року

Вовсунівський

(підпис)

Вовсунівський В. В.

(ініціали та прізвище)

ПОВІДОМЛЕННЯ
про появу ознак погіршення санітарного стану лісових насаджень

Житомирська область

ДП «Лугинський лісгосп»

Лісництво Дивелинське урочище _____
квартал № 39 виділ № 8 ділянка № _____ площа 2,1 га

Таксаційна характеристика насадження

92лет/6+43
Склад _____, вік 54 років, бонітет ІБ, середній діаметр 24 см, середня висота 25 м, повнота 0,6, тип лісу С2 ПДС, рельєф рівнинний, експозиція _____, ґрунт підзолисті, підріст _____, підлісок _____

Лісопатологічна характеристика насадження

Вид пошкодження насадження (лісова пожежа, буревій, сніголам, обледеніння, відмирання та всихання дерев, захаращеність, об'їдання шкідниками хвої/листя, наявність гусені, масовий літ метеликів, опадання хвої/листя, відлущення кори на стовбурах та інші ознаки, не характерні для нормального стану дерев)
Пошкодження деревостану Вітровалом та Бурею

Ступінь пошкодження, ураження:

середнього

(поодинокі, слабкі, середні, сильні)

Вид розподілу пошкоджених дерев: групове та поодинокі


(поодинокі, групові, куртинні)

Обсяг ушкодженої деревини на 1 гектарі (окомірно) 30 куб. метрів, у тому числі сухостійної 25 куб. метрів

Ознаки погіршення стану лісових насаджень виявив:

М/П/С

(посада)



(підпис)

Розко О.У.

(ініціали та прізвище)

07 12 20 20 року

лісничий

(лісничий (помічник лісничого))



(підпис)

Тітов А.Г.

(ініціали та прізвище)

08 12 20 20 року

Висновок інженера відділу (сектору) охорони і захисту лісу державного лісгосподарського (лісомисливського) підприємства або представника державного спеціалізованого лісозахисного підприємства щодо необхідності здійснення лісозахисних чи інших заходів з поліпшення санітарного стану лісів за результатами огляду санітарного стану лісової ділянки:

Потребує проведення висхідної сан. рубки

Пров. інженер ОЗЛ

(посада)



(підпис)

Бовсунівський В. В.

(ініціали та прізвище)

09 12 20 20 року

ПОВІДОМЛЕННЯ
про появу ознак погіршення санітарного стану лісових насаджень

Житомирська область

ДП «Лугинський лісгосп»

Лісництво Дивлинське урочище _____
квартал № 40 виділ № 15 ділянка № _____ площа 2,3 га

Таксаційна характеристика насадження

4625п1дз
Склад 30с+Внч, вік 80 років, бонітет I, середній діаметр 40 см, середня висота 27 м, повнота 0,6, тип лісу В3 дс, рельєф рівнинний, експозиція _____, ґрунт пески, глинисто- ^{піщані} підріст _____, підлісок _____

Лісопатологічна характеристика насадження

Вид пошкодження насадження (лісова пожежа, буревій, сніголам, обледеніння, відмирання та всихання дерев, захаращеність, об'їдання шкідниками хвої/листя, наявність гусені, масовий літ метеликів, опадання хвої/листя, відлущення кори на стовбурах та інші ознаки, не характерні для нормального стану дерев)

Пошкодження деревостану вітровалом та бурелоном

Ступінь пошкодження, ураження:

слабке

(поодинокі, слабке, середнє, сильне)

Вид розподілу пошкоджених дерев: групове та поодинокі


(поодинокий, груповий, куртинний)

Обсяг ушкодженої деревини на 1 гектарі (окомірно) 30 куб. метрів, у тому числі сухостійної 30 куб. метрів

Ознаки погіршення стану лісових насаджень виявив:

м/лісч

(посада)



(підпис)


Позко О.Г.

(ініціали та прізвище)

07 12 2020 року

лісничий

(лісничий (помічник лісничого))



(підпис)

Тітов А.Г.

(ініціали та прізвище)

09 12 2020 року


Висновок інженера відділу (сектору) охорони і захисту лісу державного лісгосподарського (лісомисливського) підприємства або представника державного спеціалізованого лісозахисного підприємства щодо необхідності здійснення лісозахисних чи інших заходів з поліпшення санітарного стану лісів за результатами огляду санітарного стану лісової ділянки:

Потребує проведення вибіркової сан. рубки

Пров. інженер ОЗЛ

(посада)

09 12 2020 року



(підпис)

Бовсунівський В. В.

(ініціали та прізвище)

ПОВІДОМЛЕННЯ
про появу ознак погіршення санітарного стану лісових насаджень

Житомирська область

ДП «Лугинський лісгосп»

Лісництво Дивлинське урочище _____
квартал № 41 виділ № 18 ділянка № - площа 3.3 га

Таксаційна характеристика насадження

Склад 10б3+2летбл, вік 58 років, бонітет ІБ, середній діаметр 32 см, середня висота 27 м, повнота 0.8, тип лісу Б2 ІАС, рельєф рівнинний, експозиція _____, ґрунт супіщані, підріст -, підлісок -

Лісопатологічна характеристика насадження

Вид пошкодження насадження (лісова пожежа, буревій, сніголам, обледеніння, відмирання та всихання дерев, захаращеність, об'їдання шкідниками хвої/листя, наявність гусені, масовий літ метеликів, опадання хвої/листя, відлущення кори на стовбурах та інші ознаки, не характерні для нормального стану дерев)

Пошкодження деревостану вітровалом та бурелоном

Ступінь пошкодження, ураження:

слабке

(поодинокі, слабке, середнє, сильне)

Вид розподілу пошкоджених дерев: групове та поодинокі

(поодинокий, груповий, куртинний)

Обсяг ушкодженої деревини на 1 гектарі (окомірно) 50 куб. метрів, у тому числі сухостійної 45 куб. метрів

Ознаки погіршення стану лісових насаджень виявив:

м/лісу

(посада)



(підпис)


Позко О.І.

(ініціали та прізвище)

07 12 2020 року

лісничий

(лісничий (помічник лісничого))



(підпис)

Тітов А.Г.

(ініціали та прізвище)

09 12 2020 року

Висновок інженера відділу (сектору) охорони і захисту лісу державного лісгосподарського (лісомисливського) підприємства або представника державного спеціалізованого лісозахисного підприємства щодо необхідності здійснення лісозахисних чи інших заходів з поліпшення санітарного стану лісів за результатами огляду санітарного стану лісової ділянки:

Потребує проведення висіррової сан. рубки

Пров. інженер ОЗЛ

(посада)

09 12 2020 року



(підпис)

Бовсунівський В. В.

(ініціали та прізвище)

ПОВІДОМЛЕННЯ
про появу ознак погіршення санітарного стану лісових насаджень

Житомирська область

ДП «Лугинський лісгосп»

Лісництво Дивлинське урочище _____
квартал № 47 виділ № 17 ділянка № _____ площа 4,1 га

Таксаційна характеристика насадження

Склад 763бп+0 вік 69 років, бонітет I, середній діаметр 32 см, середня висота 25 м, повнота 0,7, тип лісу В3ЛС, рельєф рівнинний, експозиція _____, ґрунт ГРЕСВІ, глинисто-підпісний, підріст _____, підлісок _____

Лісопатологічна характеристика насадження

Вид пошкодження насадження (лісова пожежа, буревій, сніголам, обледеніння, відмирання та всихання дерев, захаращеність, об'їдання шкідниками хвої/листя, наявність гусені, масовий літ метеликів, опадання хвої/листя, відлущення кори на стовбурах та інші ознаки, не характерні для нормального стану дерев)
Верхівковий поріст (відмірання та всихання дерев)

Ступінь пошкодження, ураження:

сильне

(поодинокі, слабке, середнє, сильне)

Вид розподілу пошкоджених дерев: групове та поодинокі

(поодинокий, груповий, куртинний)

Обсяг ушкодженої деревини на 1 гектарі (окомірно) 45 куб. метрів, у тому числі сухостійної 40 куб. метрів

Ознаки погіршення стану лісових насаджень виявив:

м/п/с

(посада)

[підпис]

(підпис)

Тітов П.С.

(ініціали та прізвище)

07 12 2020 року

лісничий

(лісничий (помічник лісничого))

[підпис]

(підпис)

Тітов А.Г.

(ініціали та прізвище)

09 12 2020 року

Висновок інженера відділу (сектору) охорони і захисту лісу державного лісгосподарського (лісомисливського) підприємства або представника державного спеціалізованого лісозахисного підприємства щодо необхідності здійснення лісозахисних чи інших заходів з поліпшення санітарного стану лісів за результатами огляду санітарного стану лісової ділянки:

Потребує проведення вибіркової сан. рубки

Пров. інженер ОЗЛ

(посада)

[підпис]

(підпис)

Бовсунівський В. В.

(ініціали та прізвище)

09 12 2020 року

ПОВІДОМЛЕННЯ
про появу ознак погіршення санітарного стану лісових насаджень

Житомирська область

ДП «Лугинський лісгосп»

Лісництво Радотичанське урочище _____
квартал № 15 виділ № 20 ділянка № _____ площа 3,0 га

Таксаційна характеристика насадження

Склад 50% Більш. дуб вік 66 років, бонітет 1А, середній діаметр 28 см, середня висота 26 м, повнота 0,6, тип лісу В2АС, рельєф рівнинний, експозиція _____, ґрунт дерново-підзолистий, підріст _____, підлісок _____

Лісопатологічна характеристика насадження

Вид пошкодження насадження (лісова пожежа, буревій, сніголам, обледеніння, відмирання та всихання дерев, захаращеність, об'їдання шкідниками хвої/листя, наявність гусені, масовий літ метеликів, опадання хвої/листя, відлущення кори на стовбурах та інші ознаки, не характерні для нормального стану дерев)

Вітровал, бурелом

Ступінь пошкодження, ураження:

слабке

(поодинокі, слабке, середнє, сильне)

Вид розподілу пошкоджених дерев:

груповий

(поодинокий, груповий, куртинний)

Обсяг ушкодженої деревини на 1 гектарі (окомірно) 30 куб. метрів, у тому числі сухостійної 30 куб. метрів

Ознаки погіршення стану лісових насаджень виявив:

м.лісу

(посада)

[підпис]

(підпис)

Борисюк Ю.Р

(ініціали та прізвище)

8 12 2020 року

л-чий

(лісничий (помічник лісничого))

[підпис]

(підпис)

Коваль Р.Г

(ініціали та прізвище)

8 12 2020 року

Висновок інженера відділу (сектору) охорони і захисту лісу державного лісогосподарського (лісомисливського) підприємства або представника державного спеціалізованого лісозахисного підприємства щодо необхідності здійснення лісозахисних чи інших заходів з поліпшення санітарного стану лісів за результатами огляду санітарного стану лісової ділянки:

потребує СРВ

проб. інж. О.З.П

(посада)

[підпис]

(підпис)

Бовенківський В.В

(ініціали та прізвище)

10 12 2020 року

ПОВІДОМЛЕННЯ
про появу ознак погіршення санітарного стану лісових насаджень

Житомирська область

ДП «Лугинський лісгосп»

Лісництво Радомисльське урочище _____
квартал № 15 виділ № 35 ділянка № _____ площа 1,9 га

Таксаційна характеристика насадження

Склад 4025n30e143 вік 76 років, бонітет 1A, середній діаметр 28 см, середня висота 27 м, повнота 0,6, тип лісу В34С, рельєф рівнинний, експозиція _____, ґрунт дерново-поземельний підріст _____, підлісок _____

Лісопатологічна характеристика насадження

Вид пошкодження насадження (лісова пожежа, буревій, сніголам, обледеніння, відмирання та всихання дерев, захаращеність, об'їдання шкідниками хвої/листя, наявність гусені, масовий літ метеликів, опадання хвої/листя, відлущення кори на стовбурах та інші ознаки, не характерні для нормального стану дерев)

Вітровал, бурелом.

Ступінь пошкодження, ураження:

слабке

(поодинокі, слабке, середнє, сильне)

Вид розподілу пошкоджених дерев:

груповий

(поодинокі, груповий, куртинний)

Обсяг ушкодженої деревини на 1 гектарі (окомірно) 20 куб. метрів, у тому числі сухостійної 20 куб. метрів

Ознаки погіршення стану лісових насаджень виявив:

М/лісу

(посада)

Боніт

(підпис)

Борисюк Ю.Ф

(ініціали та прізвище)

8 12 2020 року

1-ий

(лісничий (помічник лісничого))

РКВ

(підпис)

Коваль Р.Г

(ініціали та прізвище)

8 12 2020 року

Висновок інженера відділу (сектору) охорони і захисту лісу державного лісгосподарського (лісомисливського) підприємства або представника державного спеціалізованого лісозахисного підприємства щодо необхідності здійснення лісозахисних чи інших заходів з поліпшення санітарного стану лісів за результатами огляду санітарного стану лісової ділянки:

потребус СРВ

пров. інж 031

(посада)

В

(підпис)

Бовечневський В.В

(ініціали та прізвище)

10 12 2020 року

ПОВІДОМЛЕННЯ
про появу ознак погіршення санітарного стану лісових насаджень

Житомирська область

ДП «Лугинський лісгосп»

Лісництво Радошівське урочище _____
квартал № 15 виділ № 39 ділянка № _____ площа 2,0 га

Таксаційна характеристика насадження

Склад Бз/Дз+Бп, вік 96 років, бонітет 2, середній діаметр 32 см, середня висота 26 м, повнота 0,6, тип лісу СЗЛС, рельєф рівнинний, експозиція _____, ґрунт дерново-підзолистий, підріст _____, підлісок _____

Лісопатологічна характеристика насадження

Вид пошкодження насадження (лісова пожежа, буревій, сніголам, обледеніння, відмирання та всихання дерев, захаращеність, об'їдання шкідниками хвої/листя, наявність гусені, масовий літ метеликів, опадання хвої/листя, відлущення кори на стовбурах та інші ознаки, не характерні для нормального стану дерев)

Вітровал, бурелом

Ступінь пошкодження, ураження:

слабке

(поодинокі, слабке, середнє, сильне)

Вид розподілу пошкоджених дерев:

груповий

(поодинокі, групові, куртинні)

Обсяг ушкодженої деревини на 1 гектарі (окомірно) 35 куб. метрів, у тому числі сухостійної 35 куб. метрів

Ознаки погіршення стану лісових насаджень виявив:

м/лісу

(посада)

Борис
(підпис)

Борисюк Ю.Ф
(ініціали та прізвище)

8 12 2020 року

л-чий

(лісничий (помічник лісничого))

РГР
(підпис)

Коваль Р.П
(ініціали та прізвище)

8 12 2020 року

Висновок інженера відділу (сектору) охорони і захисту лісу державного лісгосподарського (лісомисливського) підприємства або представника державного спеціалізованого лісозахисного підприємства щодо необхідності здійснення лісозахисних чи інших заходів з поліпшення санітарного стану лісів за результатами огляду санітарного стану лісової ділянки:

потребус СРВ

проб. інж ДЗЛ
(посада)

В
(підпис)

Бовсунівський В.В
(ініціали та прізвище)

10 12 2020 року

ПОВІДОМЛЕННЯ
про появу ознак погіршення санітарного стану лісових насаджень

Житомирська область

ДП «Лугинський лісгосп»

Лісництво Радогощанське урочище _____
квартал № 25 виділ № 22 ділянка № _____ площа 13 га

Таксаційна характеристика насадження

Склад Б3/Бн2Вн1/Бн3 вік 57 років, бонітет 1А, середній діаметр 32 см, середня висота 24 м, повнота 0,6, тип лісу Б3АГ, рельєф рівнинний, експозиція _____, ґрунт дерново-підзолистий, підлісок _____

Лісопатологічна характеристика насадження

Вид пошкодження насадження (лісова пожежа, буревій, сніголам, обледеніння, відмирання та всихання дерев, захаращеність, об'їдання шкідниками хвої/листя, наявність гусені, масовий літ метеликів, опадання хвої/листя, відлущення кори на стовбурах та інші ознаки, не характерні для нормального стану дерев) лісова пожежа

Ступінь пошкодження, ураження: _____

сильне

(поодинокі, слабке, середнє, сильне)

Вид розподілу пошкоджених дерев: _____

куртинний
(поодинокий, груповий, куртинний)

Обсяг ушкодженої деревини на 1 гектарі (окомірно) 50 куб. метрів, у тому числі сухостійної 40 куб. метрів

Ознаки погіршення стану лісових насаджень виявив:

М.Ріс

(посада)

Р.Г.

(підпис)

Ротайчук П.С.

(ініціали та прізвище)

8 12 20 20 року

в.о.лісничий _____

(лісничий (помічник лісничого))

Р.Г.

(підпис)

Коваль Р.Г. _____

(ініціали та прізвище)

8 12 20 20 року

Висновок інженера відділу (сектору) охорони і захисту лісу державного лісгосподарського (лісомисливського) підприємства або представника державного спеціалізованого лісозахисного підприємства щодо необхідності здійснення лісозахисних чи інших заходів з поліпшення санітарного стану лісів за результатами огляду санітарного стану лісової ділянки: потребує СРВ

Пров. інженер ОЗЛ _____

(посада)

В.В.

(підпис)

Бовсунівський В. В.

(ініціали та прізвище)

10 12 20 20 року

ПОВІДОМЛЕННЯ
про появу ознак погіршення санітарного стану лісових насаджень

Житомирська область

ДП «Лугинський лісгосп»

Лісництво Радогощанське урочище _____
квартал № 27 виділ № 26 ділянка № _____ площа 0,6 га

Таксаційна характеристика насадження

Склад Б/Б/Б/Б/Б вік 66 років, бонітет 1А, середній діаметр 28 см, середня висота 26 м, повнота 0,6, тип лісу ВЗЛС, рельєф рівнинний, експозиція _____, ґрунт дерново-підзолисті підріст _____, підлісок _____

Лісопатологічна характеристика насадження

Вид пошкодження насадження (лісова пожежа, буревій, сніголам, обледеніння, відмирання та всихання дерев, захаращеність, об'їдання шкідниками хвої/листя, наявність гусені, масовий літ метеликів, опадання хвої/листя, відлущення кори на стовбурах та інші ознаки, не характерні для нормального стану дерев)
лісова пожежа

Ступінь пошкодження, ураження:

сильне
(поодинокі, слабке, середнє, сильне)

Вид розподілу пошкоджених дерев: куртинний
(поодинокі, груповий, куртинний)

Обсяг ушкодженої деревини на 1 гектарі (окомірно) 50 куб. метрів, у тому числі сухостійної 40 куб. метрів

Ознаки погіршення стану лісових насаджень виявив:

м/лісц Р.К Потайчук П.С
(посада) (підпис) (ініціали та прізвище)
8 12 20 20 року

в.о.лісничий Р.К Коваль Р.Г.
(лісничий (помічник лісничого) (підпис) (ініціали та прізвище)
8 12 20 20 року

Висновок інженера відділу (сектору) охорони і захисту лісу державного лісгосподарського (лісомисливського) підприємства або представника державного спеціалізованого лісозахисного підприємства щодо необхідності здійснення лісозахисних чи інших заходів з поліпшення санітарного стану лісів за результатами огляду санітарного стану лісової ділянки:

потребує СРВ

Пров. інженер ОЗЛ В Бовсунівський В. В.
(посада) (підпис) (ініціали та прізвище)

10 12 20 20 року

ПОВІДОМЛЕННЯ
про появу ознак погіршення санітарного стану лісових насаджень

Житомирська область

ДП «Лугинський лісгосп»

Лісництво Радогощанське урочище _____
квартал № 28 виділ № 40 ділянка № _____ площа 7,6 га

Таксаційна характеристика насадження

Склад 8С3/Бп/Дз вік 71 років, бонітет 1А, середній діаметр 36 см, середня висота 27 м, повнота 0,7, тип лісу БЗДС, рельєф рівнинний, експозиція _____, ґрунт дерново-підзоли, епідріст _____, підлісок _____

Лісопатологічна характеристика насадження

Вид пошкодження насадження (лісова пожежа, буревій, сніголам, обледеніння, відмирання та всихання дерев, захаращеність, об'їдання шкідниками хвої/листя, наявність гусені, масовий літ метеликів, опадання хвої/листя, відлущення кори на стовбурах та інші ознаки, не характерні для нормального стану дерев)

лісова пожежа

серед

Ступінь пошкодження, ураження:

середнє

(поодинокі, слабке, середнє, сильне)

Вид розподілу пошкоджених дерев:

куртинний

(поодинокий, груповий, куртинний)

Обсяг ушкодженої деревини на 1 гектарі (окомірно) 55 куб. метрів, у тому числі сухостійної 45 куб. метрів

Ознаки погіршення стану лісових насаджень виявив:

м/лісу

(посада)

П.П.

(підпис)

Потайчук Р.С

(ініціали та прізвище)

8 12 2020 року

л-чий

(лісничий (помічник лісничого))

Р.К.

(підпис)

Коваль Р.Г

(ініціали та прізвище)

8 12 2020 року

Висновок інженера відділу (сектору) охорони і захисту лісу державного лісгосподарського (лісомисливського) підприємства або представника державного спеціалізованого лісозахисного підприємства щодо необхідності здійснення лісозахисних чи інших заходів з поліпшення санітарного стану лісів за результатами огляду санітарного стану лісової ділянки:

потребує СРВ

пров. інж. ДЗП

(посада)

В.Г.

(підпис)

Бовечневський В.Г.

(ініціали та прізвище)

10 12 2020 року

ПОВІДОМЛЕННЯ
про появу ознак погіршення санітарного стану лісових насаджень

Житомирська область

ДП «Лугинський лісгосп»

Лісництво Радоманське урочище _____
квартал № 31 виділ № 16 ділянка № _____ площа 2,3 га

Таксаційна характеристика насадження

Склад 4365л, вік 50 років, бонітет 1, середній діаметр 28 см, середня висота 20 м, повнота 0,7, тип лісу Б34С, рельєф рівнинний, експозиція _____, ґрунт дерново-підзолистий, підріст _____, підлісок _____

Лісопатологічна характеристика насадження

Вид пошкодження насадження (лісова пожежа, буревій, сніголам, обледеніння, відмирання та всихання дерев, захаращеність, об'їдання шкідниками хвої/листя, наявність гусені, масовий літ метеликів, опадання хвої/листя, відлущення кори на стовбурах та інші ознаки, не характерні для нормального стану дерев)

лісова пожежа

Ступінь пошкодження, ураження:

середнє

(поодинокі, слабке, середнє, сильне)

Вид розподілу пошкоджених дерев:

куртинний

(поодинокий, груповий, куртинний)

Обсяг ушкодженої деревини на 1 гектарі (окомірно) 30 куб. метрів, у тому числі сухостійної 25 куб. метрів

Ознаки погіршення стану лісових насаджень виявив:

м.лісу

(посада)

ЦРБ

(підпис)

Цибанюк В.М.

(ініціали та прізвище)

8 12 2020 року

Л-чий

(лісничий (помічник лісничого))

Р.Р.

(підпис)

Коваль Р.Г.

(ініціали та прізвище)

8 12 2020 року

Висновок інженера відділу (сектору) охорони і захисту лісу державного лісгосподарського (лісомисливського) підприємства або представника державного спеціалізованого лісозахисного підприємства щодо необхідності здійснення лісозахисних чи інших заходів з поліпшення санітарного стану лісів за результатами огляду санітарного стану лісової ділянки:

потребує СРВ

проб. інж. ОЗЛ

(посада)

В-

(підпис)

Бевеуновський В.Р.

(ініціали та прізвище)

10 12 2020 року

ПОВІДОМЛЕННЯ
про появу ознак погіршення санітарного стану лісових насаджень

Житомирська область

ДП «Лугинський лісгосп»

Лісництво Радогощанське урочище _____
квартал № 31 виділ № 20 ділянка № _____ площа 2,5 га

Таксаційна характеристика насадження

Склад 80% Бп + 20% Аз + 0% К вік 66 років, бонітет 1, середній діаметр 32 см, середня висота 24 м, повнота 0,6, тип лісу ВЧАС, рельєф рівнинний, експозиція _____, ґрунт дерново-підзолистий підріст _____, підлісок _____

Лісопатологічна характеристика насадження

Вид пошкодження насадження (лісова пожежа, буревій, сніголам, обледеніння, відмирання та всихання дерев, захаращеність, об'їдання шкідниками хвої/листя, наявність гусені, масовий літ метеликів, опадання хвої/листя, відлущення кори на стовбурах та інші ознаки, не характерні для нормального стану дерев)

лісова пожежа

Ступінь пошкодження, ураження:

сильне
(поодинокі, слабке, середнє, сильне)

Вид розподілу пошкоджених дерев: куртинний
(поодинокі, груповий, куртинний)

Обсяг ушкодженої деревини на 1 гектарі (окомірно) 50 куб. метрів, у тому числі сухостійної 40 куб. метрів

Ознаки погіршення стану лісових насаджень виявив:

М. Ісуч Цибанюк В.М
(посада) (підпис) (ініціали та прізвище)
8 12 20 20 року

В.О. Лісничий Р.Г. Коваль Р.Г.
(лісничий (помічник лісничого) (підпис) (ініціали та прізвище)
8 12 20 20 року

Висновок інженера відділу (сектору) охорони і захисту лісу державного лісгосподарського (лісомисливського) підприємства або представника державного спеціалізованого лісозахисного підприємства щодо необхідності здійснення лісозахисних чи інших заходів з поліпшення санітарного стану лісів за результатами огляду санітарного стану лісової ділянки:

потребує СРВ

Пров. інженер ОЗЛ Бовсунівський В. В.
(посада) (підпис) (ініціали та прізвище)

10 12 20 20 року

ПОВІДОМЛЕННЯ
про появу ознак погіршення санітарного стану лісових насаджень

Житомирська область

ДП «Лугинський лісгосп»

Лісництво Радогощанське урочище _____
квартал № 31 виділ № 21 ділянка № 3 площа 50 га

Таксаційна характеристика насадження

Склад БГ/Бл/Ос/к вік 71 років, бонітет 1А, середній діаметр 36 см, середня висота 26 м, повнота 0,6, тип лісу ВЗДС, рельєф рівнини, експозиція _____, ґрунт дерново-підзоли, підріст _____, підлісок _____

Лісопатологічна характеристика насадження

Вид пошкодження насадження (лісова пожежа, буревій, сніголам, обледеніння відмирання та всихання дерев, захаращеність, об'їдання шкідниками хвої/листя наявність гусені, масовий літ метеликів, опадання хвої/листя, відлущення кори на стовбурах та інші ознаки, не характерні для нормального стану дерев):
лісова пожежа

Ступінь пошкодження, ураження:

сильне

(поодинокі, слабке, середнє, сильне)

Вид розподілу пошкоджених дерев:

куртинний

(поодинокий, груповий, куртинний)

Обсяг ушкодженої деревини на 1 гектарі (окомірно) 40 куб. метрів, у тому числі сухостійної 30 куб. метрів

Ознаки погіршення стану лісових насаджень виявив:

м.лісу

(посада)

Ц.В.Н.

(підпис)

Цибанюк В.М.

(ініціали та прізвище)

8 12 2020 року

(лісничий (помічник лісничого)

Р.К.В.

(підпис)

Коваль Р.Г.

(ініціали та прізвище)

8 12 2020 року

Висновок інженера відділу (сектору) охорони і захисту лісу державного лісгосподарського (лісомисливського) підприємства або представника державного спеціалізованого лісозахисного підприємства щодо необхідності здійснення лісозахисних чи інших заходів з поліпшення санітарного стану лісів за результатами огляду санітарного стану лісової ділянки:

потребує СРВ

пр.ф.інн ОЗЛ

(посада)

В.В.

(підпис)

Гавришківський В.В.

(ініціали та прізвище)

10 12 2020 року

ПОВІДОМЛЕННЯ
про появу ознак погіршення санітарного стану лісових насаджень

Житомирська область

ДП «Лугинський лісгосп»

Лісництво Радомисльське урочище _____
квартал № 36 виділ № 30 ділянка № _____ площа 3.7 га

Таксаційна характеристика насадження

Склад 10 С, вік 66 років, бонітет 1А, середній діаметр 32 см, середня висота 27 м, повнота 0.1, тип лісу В2ДС, рельєф річковий, експозиція _____, ґрунт христово-підзолистий, підріст _____, підлісок _____

Лісопатологічна характеристика насадження

Вид пошкодження насадження (лісова пожежа, буревій, сніголам, обледеніння, відмирання та всихання дерев, захаращеність, об'їдання шкідниками хвої/листя, наявність гусені, масовий літ метеликів, опадання хвої/листя, відлущення кори на стовбурах та інші ознаки, не характерні для нормального стану дерев)

лісова пожежа

Ступінь пошкодження, ураження:

середнє

(поодинокі, слабке, середнє, сильне)

Вид розподілу пошкоджених дерев:

куртинний

(поодинокий, груповий, куртинний)

Обсяг ушкодженої деревини на 1 гектарі (окомірно) 85 куб. метрів, у тому числі сухостійної 70 куб. метрів

Ознаки погіршення стану лісових насаджень виявив:

М. Ліц

(посада)

Р.К.

(підпис)

Потайчук П.С

(ініціали та прізвище)

8 12 2010 року

Місник

(лісничий (помічник лісничого))

Р.К.

(підпис)

Коломєс Р.Г.

(ініціали та прізвище)

8 12 2010 року

Висновок інженера відділу (сектору) охорони і захисту лісу державного лісгосподарського (лісомисливського) підприємства або представника державного спеціалізованого лісозахисного підприємства щодо необхідності здійснення лісозахисних чи інших заходів з поліпшення санітарного стану лісів за результатами огляду санітарного стану лісової ділянки:

Потребує СРБ

проліди інш 031

(посада)

Р.К.

(підпис)

Болотніков М.В.

(ініціали та прізвище)

10 12 2010 року

ПОВІДОМЛЕННЯ
про появу ознак погіршення санітарного стану лісових насаджень

Житомирська область

ДП «Лугинський лісгосп»

Лісництво Роздольське урочище _____
квартал № 37 виділ № 5 ділянка № _____ площа 31.0 га

Таксаційна характеристика насадження

Склад 8С, 2Бп, вік 51 років, бонітет 1А, середній діаметр 20 см, середня висота 25 м, повнота 07, тип лісу В3ДС, рельєф річковий, експозиція _____, ґрунт середньопідзолисто-лісовий, підлісок _____

Лісопатологічна характеристика насадження

Вид пошкодження насадження (лісова пожежа, буревій, сніголам, обледеніння, відмирання та всихання дерев, захаращеність, об'їдання шкідниками хвої/листя, наявність гусені, масовий літ метеликів, опадання хвої/листя, відлущення кори на стовбурах та інші ознаки, не характерні для нормального стану дерев)

лісова пожежа

Ступінь пошкодження, ураження:

сильне
(поодинокі, слабке, середнє, сильне)

Вид розподілу пошкоджених дерев:

куртинний
(поодинокі, груповий, куртинний)

Обсяг ушкодженої деревини на 1 гектарі (окомірно) 95 куб. метрів, у тому числі сухостійної 80 куб. метрів

Ознаки погіршення стану лісових насаджень виявив:

м/лсц (посада) Р.ф (підпис) Ротайчук П.С (ініціали та прізвище)

8 12 2020 року

Л-Ош (лісничий (помічник лісничого)) Р.ф (підпис) Коваль Р.І (ініціали та прізвище)

8 12 2020 року

Висновок інженера відділу (сектору) охорони і захисту лісу державного лісгосподарського (лісомисливського) підприємства або представника державного спеціалізованого лісозахисного підприємства щодо необхідності здійснення лісозахисних чи інших заходів з поліпшення санітарного стану лісів за результатами огляду санітарного стану лісової ділянки:

Потрабує СРВ

проліз інж. 03Л (посада) Р- (підпис) Болсуновський В.В. (ініціали та прізвище)

10 12 2020 року

ПОВІДОМЛЕННЯ
про появу ознак погіршення санітарного стану лісових насаджень

Житомирська область

ДП «Лугинський лісгосп»

Лісництво Рогошинецьке урочище _____
квартал № 32 виділ № 10 ділянка № _____ площа 3.1 га

Таксаційна характеристика насадження

Склад 70, 26, 4, вік 66 років, бонітет ІА, середній діаметр 28 см, середня висота 25 м, повнота 0.7, тип лісу ВЛДС, рельєф рілнинний, експозиція _____, ґрунт середньосуглинковий підріст _____, підлісок _____

Лісопатологічна характеристика насадження

Вид пошкодження насадження (лісова пожежа, буревій, сніголам, обледеніння, відмирання та всихання дерев, захаращеність, об'їдання шкідниками хвої/листя, наявність гусені, масовий літ метеликів, опадання хвої/листя, відлущення кори на стовбурах та інші ознаки, не характерні для нормального стану дерев) лісова пожежа

Ступінь пошкодження, ураження: _____

середнє
(поодинокі, слабке, середнє, сильне)

Вид розподілу пошкоджених дерев: _____

куртинний
(поодинокі, груповий, куртинний)

Обсяг ушкодженої деревини на 1 гектарі (окомірно) 55 куб. метрів, у тому числі сухостійної 45 куб. метрів

Ознаки погіршення стану лісових насаджень виявив: _____

м/іс
(посада)

П. С.
(підпис)

Потайчук П. С.
(ініціали та прізвище)

8 12 2010 року

лісничий
(лісничий (помічник лісничого))

Р. К.
(підпис)

Колос Р. Г.
(ініціали та прізвище)

8 12 2010 року

Висновок інженера відділу (сектору) охорони і захисту лісу державного лісгосподарського (лісомисливського) підприємства або представника державного спеціалізованого лісозахисного підприємства щодо необхідності здійснення лісозахисних чи інших заходів з поліпшення санітарного стану лісів за результатами огляду санітарного стану лісової ділянки: _____

Потрадіє С. Р.

пробл. інж. О. С. Д.
(посада)

В. Г.
(підпис)

Болотніков Р. В.
(ініціали та прізвище)

10 12 2010 року

ПОВІДОМЛЕННЯ
про появу ознак погіршення санітарного стану лісових насаджень

Житомирська область

ДП «Лугинський лісгосп»

Лісництво Радомисльський урочище _____
квартал № 37 виділ № 21 ділянка № _____ площа 21 га

Таксаційна характеристика насадження

Склад 10С, вік 58 років, бонітет 16, середній діаметр 32 см, середня висота 26 м, повнота 0.8, тип лісу ВЗДС, рельєф рівнинний, експозиція _____, ґрунт орноб. підлісок, підлісок _____

Лісопатологічна характеристика насадження

Вид пошкодження насадження (лісова пожежа, буревій, сніголам, обледеніння, відмирання та всихання дерев, захаращеність, об'їдання шкідниками хвої/листя, наявність гусені, масовий літ метеликів, опадання хвої/листя, відлущення кори на стовбурах та інші ознаки, не характерні для нормального стану дерев)

лісова пожежа

Ступінь пошкодження, ураження:

середнє

(поодинокі, слабке, середнє, сильне)

Вид розподілу пошкоджених дерев:

куртинний

(поодинокий, груповий, куртинний)

Обсяг ушкодженої деревини на 1 гектарі (окомірно) 90 куб. метрів, у тому числі сухостійної 80 куб. метрів

Ознаки погіршення стану лісових насаджень виявив:

М. Ісц

(посада)

П. С.

(підпис)

Потайчук П. С.

(ініціали та прізвище)

8 12 2020 року

лісничий

(лісничий (помічник лісничого))

Р. К.

(підпис)

Коваль Р. Г.

(ініціали та прізвище)

8 12 2020 року

Висновок інженера відділу (сектору) охорони і захисту лісу державного лісгосподарського (лісомисливського) підприємства або представника державного спеціалізованого лісозахисного підприємства щодо необхідності здійснення лісозахисних чи інших заходів з поліпшення санітарного стану лісів за результатами огляду санітарного стану лісової ділянки

Потайчук С. В.

пробір. інж. О. З. А.

(посада)

В. С.

(підпис)

Болдунічанин В. І.

(ініціали та прізвище)

10 12 2020 року

ПОВІДОМЛЕННЯ
про появу ознак погіршення санітарного стану лісових насаджень

Житомирська область

ДП «Лугинський лісгосп»

Лісництво Роздольненське урочище _____
квартал № 38 виділ № 1 ділянка № _____ площа 5.4 га

Таксаційна характеристика насадження

Склад БГ2Б4Д вік 66 років, бонітет 1А, середній діаметр 32 см, середня висота 26 м, повнота 0.6, тип лісу БЗДС, рельєф рівнинний, експозиція _____, ґрунт дерново-лісовий, підріст _____, підлісок _____

Лісопатологічна характеристика насадження

Вид пошкодження насадження (лісова пожежа, буревій, сніголам, обледеніння, відмирання та всихання дерев, захаращеність, об'їдання шкідниками хвої/листя, наявність гусені, масовий літ метеликів, опадання хвої/листя, відлущення кори на стовбурах та інші ознаки, не характерні для нормального стану дерев) лісові пошкодження

Ступінь пошкодження, ураження: _____

середнє
(поодинокі, слабке, середнє, сильне)

Вид розподілу пошкоджених дерев: _____

куртинний
(поодинокі, групові, куртинні)

Обсяг ушкодженої деревини на 1 гектарі (окомірно) 30 куб. метрів, у тому числі сухостійної 40 куб. метрів

Ознаки погіршення стану лісових насаджень виявив: _____

м/лісу (посада) П.Б. (підпис) Потайчук П.С. (ініціали та прізвище)

12 2020 року

лісничий (лісничий (помічник лісничого)) В.К. (підпис) Колесніченко Р.Г. (ініціали та прізвище)

12 2020 року

Висновок інженера відділу (сектору) охорони і захисту лісу державного лісгосподарського (лісомисливського) підприємства або представника державного спеціалізованого лісозахисного підприємства щодо необхідності здійснення лісозахисних чи інших заходів з поліпшення санітарного стану лісів за результатами огляду санітарного стану лісової ділянки Потайчук П.С.

провідн. інж. О.С.А. (посада) Г. (підпис) Болсунівський П. (ініціали та прізвище)

10 12 2020 року

ПОВІДОМЛЕННЯ
про появу ознак погіршення санітарного стану лісових насаджень

Житомирська область

ДП «Лугинський лісгосп»

Лісництво Радомисльський урочище _____
квартал № 37 виділ № 34 ділянка № _____ площа 3.3 га

Таксаційна характеристика насадження

Склад 8С 2Бн, вік 11 років, бонітет 1, середній діаметр 26 см, середня висота 22 м, повнота 07, тип лісу В4ДС, рельєф рівнинний, експозиція _____, ґрунт супісок-підзолистий, підлісок _____

Лісопатологічна характеристика насадження

Вид пошкодження насадження (лісова пожежа, буревій, сніголам, обледеніння, відмирання та всихання дерев, захаращеність, об'їдання шкідниками хвої/листя, наявність гусені, масовий літ метеликів, опадання хвої/листя, відлущення кори на стовбурах та інші ознаки, не характерні для нормального стану дерев)

лісова пожежа

Ступінь пошкодження, ураження:

середнє

(поодинокі, слабке, середнє, сильне)

Вид розподілу пошкоджених дерев:

куртинний

(поодинокі, групові, куртинні)

Обсяг ушкодженої деревини на 1 гектарі (окомірно) 55 куб. метрів, у тому числі сухостійної _____ куб. метрів

Ознаки погіршення стану лісових насаджень виявив:

М. / МІС

(посада)

П. П.

(підпис)

Потайчук П.С

(ініціали та прізвище)

8 12 2012 року

МІС

(лісничий (помічник лісничого))

Р. Р.

(підпис)

Колома Р.Г

(ініціали та прізвище)

8 12 2012 року

Висновок інженера відділу (сектору) охорони і захисту лісу державного лісгосподарського (лісомисливського) підприємства або представника державного спеціалізованого лісозахисного підприємства щодо необхідності здійснення лісозахисних чи інших заходів з поліпшення санітарного стану лісів за результатами огляду санітарного стану лісової ділянки

Поприбує С.Р.

проф. інж. О.З.А

(посада)

В.

(підпис)

Болсунівський В.В

(ініціали та прізвище)

10 12 2012 року

ПОВІДОМЛЕННЯ
про появу ознак погіршення санітарного стану лісових насаджень

Житомирська область

ДП «Лугинський лісгосп»

Лісництво Родосицького урочище _____
квартал № 38 виділ № 35 ділянка № _____ площа 2,5 га

Таксаційна характеристика насадження

Склад 99,150, вік 81 років, бонітет 1, середній діаметр 28 см, середня висота 26 м, повнота 0,7, тип лісу В3ДС, рельєф рівнинний, експозиція _____, ґрунт дерново-підзолистий, підлісок _____

Лісопатологічна характеристика насадження

Вид пошкодження насадження (лісова пожежа, буревій, сніголам, обледеніння, відмирання та всихання дерев, захаращеність, об'їдання шкідниками хвої/листя, наявність гусені, масовий літ метеликів, опадання хвої/листя, відлущення кори на стовбурах та інші ознаки, не характерні для нормального стану дерев)

лісова пожежа

Ступінь пошкодження, ураження:

середнє
(поодинокі, слабке, середнє, сильне)

Вид розподілу пошкоджених дерев:

куртинний
(поодинокий, груповий, куртинний)

Обсяг ушкодженої деревини на 1 гектарі (окомірно) 55 куб. метрів, у тому числі сухостійної 45 куб. метрів

Ознаки погіршення стану лісових насаджень виявив:

М.І.І.
(посада)

П.І.
(підпис)

Потайчук Р.І.
(ініціали та прізвище)

8 12 2010 року

лісничий
(лісничий (помічник лісничого))

Р.І.
(підпис)

Колос Р.І.
(ініціали та прізвище)

8 12 2010 року

Висновок інженера відділу (сектору) охорони і захисту лісу державного лісгосподарського (лісомисливського) підприємства або представника державного спеціалізованого лісозахисного підприємства щодо необхідності здійснення лісозахисних чи інших заходів з поліпшення санітарного стану лісів за результатами огляду санітарного стану лісової ділянки

Потайчук Р.І.

М.І.І.
(посада)

Р.І.
(підпис)

Колос Р.І.
(ініціали та прізвище)

10 12 2010 року

ПОВІДОМЛЕННЯ
про появу ознак погіршення санітарного стану лісових насаджень

Житомирська область

ДП «Лугинський лісгосп»

Лісництво Роздольське урочище _____
квартал № 34 виділ № 45 ділянка № _____ площа 2,0 га

Таксаційна характеристика насадження

Склад БСГБ вік 66 років, бонітет 1А, середній діаметр 21 см, середня висота 26 м, повнота 06, тип лісу БЗДС, рельєф рівнинний, експозиція _____, ґрунт дерново-підзолистий підріст _____, підлісок _____

Лісопатологічна характеристика насадження

Вид пошкодження насадження (лісова пожежа, буревій, сніголам, обледеніння, відмирання та всихання дерев, захаращеність, об'їдання шкідниками хвої/листя, наявність гусені, масовий літ метеликів, опадання хвої/листя, відлущення кори на стовбурах та інші ознаки, не характерні для нормального стану дерев)

лісова пожежа

Ступінь пошкодження, ураження:

середнє

(поодинокі, слабке, середнє, сильне)

Вид розподілу пошкоджених дерев:

куртинний

(поодинокий, груповий, куртинний)

Обсяг ушкодженої деревини на 1 гектарі (окомірно) 45 куб. метрів, у тому числі сухостійної 35 куб. метрів

Ознаки погіршення стану лісових насаджень виявив:

М. / М. /

(посада)

Р. К. /

(підпис)

Потайчук Р. С.

(ініціали та прізвище)

8 12 2020 року

М. / М. /

(лісничий (помічник лісничого)

Р. К. /

(підпис)

Колеснік Р. Г.

(ініціали та прізвище)

8 12 2020 року

Висновок інженера відділу (сектору) охорони і захисту лісу державного лісгосподарського (лісомисливського) підприємства або представника державного спеціалізованого лісозахисного підприємства щодо необхідності здійснення лісозахисних чи інших заходів з поліпшення санітарного стану лісів за результатами огляду санітарного стану лісової ділянки:

Погіршення СРВ

М. / М. / ОЗЛ

(посада)

Р. К. /

(підпис)

Болотніков В. В.

(ініціали та прізвище)

10 12 2020 року

ПОВІДОМЛЕННЯ
про появу ознак погіршення санітарного стану лісових насаджень

Житомирська область

ДП «Лугинський лісгосп»

Лісництво Радомислянське урочище _____
квартал № 33 виділ № 15 ділянка № _____ площа 2,3 га

Таксаційна характеристика насадження

Склад БСЛБ+ОС+Д вік 77 років, бонітет 1, середній діаметр 28 см, середня висота 25 м, повнота 0,7, тип лісу БЗДС, рельєф річковий, експозиція _____, ґрунт дерново-підзолистий підріст _____, підлісок _____

Лісопатологічна характеристика насадження

Вид пошкодження насадження (лісова пожежа, буревій, сніголам, обледеніння, відмирання та всихання дерев, захаращеність, об'їдання шкідниками хвої/листя, наявність гусені, масовий літ метеликів, опадання хвої/листя, відлущення кори на стовбурах та інші ознаки, не характерні для нормального стану дерев)

лісова пожежа

Ступінь пошкодження, ураження:

середнє

(поодинокі, слабке, середнє, сильне)

Вид розподілу пошкоджених дерев:

куртинний

(поодинокі, групові, куртинні)

Обсяг ушкодженої деревини на 1 гектарі (окомірно) 55 куб. метрів, у тому числі сухостійної 45 куб. метрів

Ознаки погіршення стану лісових насаджень виявив:

М. Лісу

(посада)

[підпис]

(підпис)

Цибанюк В.М.

(ініціали та прізвище)

1 12 2020 року

лісничий

(лісничий (помічник лісничого))

[підпис]

(підпис)

Коваль Р.Г.

(ініціали та прізвище)

1 12 2020 року

Висновок інженера відділу (сектору) охорони і захисту лісу державного лісгосподарського (лісомисливського) підприємства або представника державного спеціалізованого лісозахисного підприємства щодо необхідності здійснення лісозахисних чи інших заходів з поліпшення санітарного стану лісів за результатами огляду санітарного стану лісової ділянки:

Поприбує С.Р.

провідн. інж. ОЗЛ

(посада)

[підпис]

(підпис)

Бодаріва І.В.

(ініціали та прізвище)

10 12 2020 року

ПОВІДОМЛЕННЯ
про появу ознак погіршення санітарного стану лісових насаджень

Житомирська область

ДП «Лугинський лісгосп»

Лісництво Радогощанське урочище _____
квартал № 39 виділ № 18 ділянка № 3 площа 1,6 га

Таксаційна характеристика насадження

Склад 5G3Bn20A вік 71 років, бонітет 1A, середній діаметр 36 см, середня висота 26 м, повнота 0,6, тип лісу B3A, рельєф рівнинний, експозиція _____, ґрунт дерново-підзолистий, підріст _____, підлісок _____

Лісопатологічна характеристика насадження

Вид пошкодження насадження (лісова пожежа, буревій, сніголам, обледеніння, відмирання та всихання дерев, захаращеність, об'їдання шкідниками хвої/листя, наявність гусені, масовий літ метеликів, опадання хвої/листя, відлущення кори на стовбурах та інші ознаки, не характерні для нормального стану дерев)

лісові пожежі

Ступінь пошкодження, ураження:

середнє

(поодинокі, слабке, середнє, сильне)

Вид розподілу пошкоджених дерев:

куртинний

(поодинокий, груповий, куртинний)

Обсяг ушкодженої деревини на 1 гектарі (окомірно) 40 куб. метрів, у тому числі сухостійної 30 куб. метрів

Ознаки погіршення стану лісових насаджень виявив:

н.лісч

(посада)

Ц.І.І.

(підпис)

Цибанюк В.М

(ініціали та прізвище)

8 12 2020 року

Л.Ч.І.

(лісничий (помічник лісничого))

Р.К.І.

(підпис)

Коваль Р.І.

(ініціали та прізвище)

8 12 2020 року

Висновок інженера відділу (сектору) охорони і захисту лісу державного лісгосподарського (лісомисливського) підприємства або представника державного спеціалізованого лісозахисного підприємства щодо необхідності здійснення лісозахисних чи інших заходів з поліпшення санітарного стану лісів за результатами огляду санітарного стану лісової ділянки:

потребує СРВ

проб. інж. О.І.І.

(посада)

І.І.І.

(підпис)

Товсучівський В.В

(ініціали та прізвище)

10 12 2020 року

ПОВІДОМЛЕННЯ
про появу ознак погіршення санітарного стану лісових насаджень

Житомирська область

ДП «Лугинський лісгосп»

Лісництво Радогошанське урочище _____
квартал № 39 виділ № 24 ділянка № _____ площа 2,4 га

Таксаційна характеристика насадження

Склад 10Бз+Бп, вік 76 років, бонітет 3, середній діаметр 22 см, середня висота 16 м, повнота 0,8, тип лісу ВЧД, рельєф рівнинний, експозиція _____, ґрунт дерново-підзолистий підріст _____, підлісок _____

Лісопатологічна характеристика насадження

Вид пошкодження насадження (лісова пожежа, буревій, сніголам, обледеніння, відмирання та всихання дерев, захаращеність, об'їдання шкідниками хвої/листя, наявність гусені, масовий літ метеликів, опадання хвої/листя, відлущення кори на стовбурах та інші ознаки, не характерні для нормального стану дерев)

лісова пожежа

Ступінь пошкодження, ураження:

сильне

(поодинокі, слабке, середнє, сильне)

Вид розподілу пошкоджених дерев:

куртинний

(поодинокий, груповий, куртинний)

Обсяг ушкодженої деревини на 1 гектарі (окомірно) 80 куб. метрів, у тому числі сухостійної 70 куб. метрів

Ознаки погіршення стану лісових насаджень виявив:

ч.лісн

(посада)

ЧВ.Л

(підпис)

Цибанюк В.М

(ініціали та прізвище)

8 12 2020 року

л-ч.лісн

(лісничий (помічник лісничого))

Р.Кр

(підпис)

Коваль Р.Г

(ініціали та прізвище)

8 12 2020 року

Висновок інженера відділу (сектору) охорони і захисту лісу державного лісгосподарського (лісомисливського) підприємства або представника державного спеціалізованого лісозахисного підприємства щодо необхідності здійснення лісозахисних чи інших заходів з поліпшення санітарного стану лісів за результатами огляду санітарного стану лісової ділянки:

потребує СРВ

пр.в.інж. ДЗЛ

(посада)

Ор

(підпис)

Ковалівський В.В

(ініціали та прізвище)

10 12 2020 року

ПОВІДОМЛЕННЯ
про появу ознак погіршення санітарного стану лісових насаджень

Житомирська область

ДП «Лугинський лісгосп»

Лісництво Радогощанське урочище _____
квартал № 39 виділ № 25 ділянка № 4 площа 1,9 га

Таксаційна характеристика насадження

Склад 10_{б3}+Б_п+Д₃, вік 71 років, бонітет 1А, середній діаметр 28 см, середня висота 26 м, повнота 0,7, тип лісу В3ДС, рельєф рівнинний, експозиція _____, ґрунт Дерново-підзолистий, підріст _____, підлісок _____

Лісопатологічна характеристика насадження

Вид пошкодження насадження (лісова пожежа, буревій, сніголам, обледеніння, відмирання та всихання дерев, захаращеність, об'їдання шкідниками хвої/листя, наявність гусені, масовий літ метеликів, опадання хвої/листя, відлущення кори на стовбурах та інші ознаки, не характерні для нормального стану дерев)

лісова пожежа

Ступінь пошкодження, ураження:

середнє

(поодинокі, слабке, середнє, сильне)

Вид розподілу пошкоджених дерев:

куртинний

(поодинокий, груповий, куртинний)

Обсяг ушкодженої деревини на 1 гектарі (окомірно) 50 куб. метрів, у тому числі сухостійної 40 куб. метрів

Ознаки погіршення стану лісових насаджень виявив:

н/лісу

(посада)

Циба Н

(підпис)

Циба-нюк В.М

(ініціали та прізвище)

8 12 20 20 року

в.о. лісничого

(лісничий (помічник лісничого))

Р.Г.

(підпис)

Коваль Р.Г.

(ініціали та прізвище)

8 12 20 20 року

Висновок інженера відділу (сектору) охорони і захисту лісу державного лісгосподарського (лісомисливського) підприємства або представника державного спеціалізованого лісозахисного підприємства щодо необхідності здійснення лісозахисних чи інших заходів з поліпшення санітарного стану лісів за результатами огляду санітарного стану лісової ділянки:

потребує СРВ

Пров. інженер ОЗЛ

(посада)

В.В.

(підпис)

Бовсунівський В. В.

(ініціали та прізвище)

10 12 20 20 року

ПОВІДОМЛЕННЯ
про появу ознак погіршення санітарного стану лісових насаджень

Житомирська область

ДП «Лугинський лісгосп»

Лісництво Радомисльське урочище _____
квартал № 38 виділ № 43 ділянка № _____ площа 5,1 га

Таксаційна характеристика насадження

Склад 109.6п., вік 79 років, бонітет 1А, середній діаметр 21 см, середня висота 27 м, повнота 07, тип лісу В3Д.С, рельєф рівнинний, експозиція _____, ґрунт середньопідзолисті підріст _____, підлісок _____

Лісопатологічна характеристика насадження

Вид пошкодження насадження (лісова пожежа, буревій, сніголам, обледеніння, відмирання та всихання дерев, захаращеність, об'їдання шкідниками хвої/листя, наявність гусені, масовий літ метеликів, опадання хвої/листя, відлущення кори на стовбурах та інші ознаки, не характерні для нормального стану дерев)

лісова пожежа

Ступінь пошкодження, ураження:

середнє
(поодинокі, слабке, середнє, сильне)

Вид розподілу пошкоджених дерев:

куртинний
(поодинокі, груповий, куртинний)

Обсяг ушкодженої деревини на 1 гектарі (окомірно) 65 куб. метрів, у тому числі сухостійної 55 куб. метрів

Ознаки погіршення стану лісових насаджень виявив:

м/лісц (посада) Цибанюк В.М (ініціали та прізвище)
_____ (підпис)

8 12 2010 року

лісничий (лісничий (помічник лісничого)) Р.КР (підпис) Коваль Р.І (ініціали та прізвище)
_____ (підпис)

8 12 2010 року

Висновок інженера відділу (сектору) охорони і захисту лісу державного лісгосподарського (лісомисливського) підприємства або представника державного спеціалізованого лісозахисного підприємства щодо необхідності здійснення лісозахисних чи інших заходів з поліпшення санітарного стану лісів за результатами огляду санітарного стану лісової ділянки:

Потрадиє СРП

президиент ОЗЛ

(посада)

9

(підпис)

Болеславський В.В

(ініціали та прізвище)

10 12 2010 року

ПОВІДОМЛЕННЯ
про появу ознак погіршення санітарного стану лісових насаджень

Житомирська область

ДП «Лугинський лісгосп»

Лісництво Радоманське урочище _____
квартал № 40 виділ № 4 ділянка № _____ площа 5,4 га

Таксаційна характеристика насаджень

Склад 662Бн/Ос/Бк вік 76 років, бонітет 1А, середній діаметр 36 см, середня висота 27 м, повнота 0,6, тип лісу ВЗДСА, рельєф рівнинний, експозиція _____, ґрунт дерново-підзолистий, підріст _____, підлісок _____

Лісопатологічна характеристика насаджень

Вид пошкодження насаджень (лісова пожежа, буревій, сніголам, обледеніння, відмирання та всихання дерев, захаращеність, об'їдання шкідниками хвої/листя, наявність гусені, масовий літ метеликів, опадання хвої/листя, відлущення кори на стовбурах та інші ознаки, не характерні для нормального стану дерев)

лісова пожежа

Ступінь пошкодження, ураження:

середнє
(поодинокі, слабке, середнє, сильне)

Вид розподілу пошкоджених дерев:

куртинний
(поодинокі, групові, куртинні)

Обсяг ушкодженої деревини на 1 гектарі (окомірно) 60 куб. метрів, у тому числі сухостійної 50 куб. метрів

Ознаки погіршення стану лісових насаджень виявив:

м/лісу (посада) ЦРМ (підпис) Цибанюк В.М (ініціали та прізвище)
8 12 2020 року

л-чий (лісничий (помічник лісничого)) Р.К. (підпис) Коваль Р.І. (ініціали та прізвище)
8 12 2020 року

Висновок інженера відділу (сектору) охорони і захисту лісу державного лісгосподарського (лісомисливського) підприємства або представника державного спеціалізованого лісозахисного підприємства щодо необхідності здійснення лісозахисних чи інших заходів з поліпшення санітарного стану лісів за результатами огляду санітарного стану лісової ділянки:

потребус СРВ

гров. інш. ОЗЛ (посада) ОГ (підпис) Бовшівський В.В. (ініціали та прізвище)

10 12 2020 року

ПОВІДОМЛЕННЯ
про появу ознак погіршення санітарного стану лісових насаджень

Житомирська область

ДП «Лугинський лісгосп»

Лісництво Радогощанське урочище _____
квартал № 40 виділ № 35 ділянка № _____ площа 1,7 га

Таксаційна характеристика насадження

Склад Білка вік 71 років, бонітет 1А, середній діаметр 36 см, середня висота 27 м, повнота 0,6, тип лісу ВЗДСА, рельєф рівнинний, експозиція _____, ґрунт дерново-підзолистий, підлісок _____

Лісопатологічна характеристика насадження

Вид пошкодження насадження (лісова пожежа, буревій, сніголам, обледеніння, відмирання та всихання дерев, захаращеність, об'їдання шкідниками хвої/листя, наявність гусені, масовий літ метеликів, опадання хвої/листя, відлущення кори на стовбурах та інші ознаки, не характерні для нормального стану дерев)

Лісова пожежа

Ступінь пошкодження, ураження:

середнє

(поодинокі, слабке, середнє, сильне)

Вид розподілу пошкоджених дерев:

куртинний

(поодинокі, груповий, куртинний)

Обсяг ушкодженої деревини на 1 гектарі (окомірно) 50 куб. метрів, у тому числі сухостійної 40 куб. метрів

Ознаки погіршення стану лісових насаджень виявив:

м/лісу

(посада)

Цибачук В.М

(підпис)

Цибачук В.М

(ініціали та прізвище)

8 12 2020 року

А-Чий

(лісничий (помічник лісничого))

Р.П

(підпис)

Коваль Р.П

(ініціали та прізвище)

8 12 2020 року

Висновок інженера відділу (сектору) охорони і захисту лісу державного лісгосподарського (лісомисливського) підприємства або представника державного спеціалізованого лісозахисного підприємства щодо необхідності здійснення лісозахисних чи інших заходів з поліпшення санітарного стану лісів за результатами огляду санітарного стану лісової ділянки:

потребус ЄРВ

Гровінг ОЗЛ

(посада)

В.П

(підпис)

Говорновський В.В

(ініціали та прізвище)

10 12 2020 року

ПОВІДОМЛЕННЯ
про появу ознак погіршення санітарного стану лісових насаджень

Житомирська область

ДП «Лугинський лісгосп»

Лісництво Радогощанське урочище _____
квартал № 42 виділ № 18 ділянка № _____ площа 1,8 га

Таксаційна характеристика насадження

Склад 762Бп/Вс, вік 66 років, бонітет 1А, середній діаметр 26 см, середня висота 26 м, повнота 0,7, тип лісу ВЗДС, рельєф рівнинний, експозиція _____, ґрунт дерново-підзолий, підріст _____, підлісок _____

Лісопатологічна характеристика насадження

Вид пошкодження насадження (лісова пожежа, буревій, сніголам, обледеніння, відмирання та всихання дерев, захаращеність, об'їдання шкідниками хвої/листя, наявність гусені, масовий літ метеликів, опадання хвої/листя, відлущення кори на стовбурах та інші ознаки, не характерні для нормального стану дерев)

Лісова пожежа

Ступінь пошкодження, ураження:

середнє

(поодинокі, слабке, середнє, сильне)

Вид розподілу пошкоджених дерев:

куртинний

(поодинокі, груповий, куртинний)

Обсяг ушкодженої деревини на 1 гектарі (окомірно) 55 куб. метрів, у тому числі сухостійної 45 куб. метрів

Ознаки погіршення стану лісових насаджень виявив:

М.Лісу

(посада)

[підпис]

(підпис)

Куркач М.М

(ініціали та прізвище)

8 12 2020 року

Л-Чен

(лісничий (помічник лісничого))

[підпис]

(підпис)

Коваль Р.Г

(ініціали та прізвище)

8 12 2020 року

Висновок інженера відділу (сектору) охорони і захисту лісу державного лісгосподарського (лісомисливського) підприємства або представника державного спеціалізованого лісозахисного підприємства щодо необхідності здійснення лісозахисних чи інших заходів з поліпшення санітарного стану лісів за результатами огляду санітарного стану лісової ділянки:

потребує СРВ

проб інж ДЗЛ

(посада)

[підпис]

(підпис)

Ровенівський В.В

(ініціали та прізвище)

10 12 2020 року

ПОВІДОМЛЕННЯ
про появу ознак погіршення санітарного стану лісових насаджень

Житомирська область

ДП «Лугинський лісгосп»

Лісництво Радогощанське урочище _____
квартал № 42 виділ № 20 ділянка № _____ площа 2,6 га

Таксаційна характеристика насадження

Склад ЯС/БП/Д, вік 51 років, бонітет 1А, середній діаметр 24 см, середня висота 23 м, повнота 0,8, тип лісу В2ДС, рельєф рівнинний, експозиція _____, ґрунт дерново-підзолистий, підлісок _____

Лісопатологічна характеристика насадження

Вид пошкодження насадження (лісова пожежа, буревій, сніголам, обледеніння, відмирання та всихання дерев, захаращеність, об'їдання шкідниками хвої/листя, наявність гусені, масовий літ метеликів, опадання хвої/листя, відлущення кори на стовбурах та інші ознаки, не характерні для нормального стану дерев)

лісова пожежа

Ступінь пошкодження, ураження:

середнє

(поодинокі, слабке, середнє, сильне)

Вид розподілу пошкоджених дерев:

куртинний

(поодинокий, груповий, куртинний)

Обсяг ушкодженої деревини на 1 гектарі (окомірно) 65 куб. метрів, у тому числі сухостійної 55 куб. метрів

Ознаки погіршення стану лісових насаджень виявив:

м/лісу

(посада)

[підпис]

(підпис)

Куркач М.М.

(ініціали та прізвище)

8 12 2020 року

А-чий

(лісничий (помічник лісничого))

[підпис]

(підпис)

Коваль Р.Г.

(ініціали та прізвище)

8 12 2020 року

Висновок інженера відділу (сектору) охорони і захисту лісу державного лісгосподарського (лісомисливського) підприємства або представника державного спеціалізованого лісозахисного підприємства щодо необхідності здійснення лісозахисних чи інших заходів з поліпшення санітарного стану лісів за результатами огляду санітарного стану лісової ділянки:

потребує СРВ

проб. інж. ДЗЛ

(посада)

[підпис]

(підпис)

Бовсунівський В.В.

(ініціали та прізвище)

10 12 2020 року

ПОВІДОМЛЕННЯ
про появу ознак погіршення санітарного стану лісових насаджень

Житомирська область

ДП «Лугинський лісгосп»

Лісництво Радогощанське урочище _____
квартал № 43 виділ № 7 ділянка № _____ площа 3.6 га

Таксаційна характеристика насадження

Склад 10С3+Бп, вік 66 років, бонітет 1А, середній діаметр 28 см, середня висота 25 м, повнота 0.7, тип лісу ВЗЛС, рельєф рівнинний, експозиція _____, ґрунт верново-підзолистий, підріст _____, підлісок _____

Лісопатологічна характеристика насадження

Вид пошкодження насадження (лісова пожежа, буревій, сніголам, обледеніння, відмирання та всихання дерев, захаращеність, об'їдання шкідниками хвої/листя, наявність гусені, масовий літ метеликів, опадання хвої/листя, відлущення кори на стовбурах та інші ознаки, не характерні для нормального стану дерев) _____

Ступінь пошкодження, ураження: _____

середнє
(поодинокі, слабке, середнє, сильне)

Вид розподілу пошкоджених дерев: _____

куртинний
(поодинокі, груповий, куртинний)

Обсяг ушкодженої деревини на 1 гектарі (окомірно) 75 куб. метрів, у тому числі сухостійної 65 куб. метрів

Ознаки погіршення стану лісових насаджень виявив:

м/лісу _____ Цибанюк В.М. _____
(посада) (підпис) (ініціали та прізвище)
8 12 2020 року

л-чий _____ Коваль Р.І. _____
(лісничий (помічник лісничого) (підпис) (ініціали та прізвище)
8 12 2020 року

Висновок інженера відділу (сектору) охорони і захисту лісу державного лісгосподарського (лісомисливського) підприємства або представника державного спеціалізованого лісозахисного підприємства щодо необхідності здійснення лісозахисних чи інших заходів з поліпшення санітарного стану лісів за результатами огляду санітарного стану лісової ділянки: _____

потребує СРБ

проб. інж 0.31 _____ Товстухівський Р.В. _____
(посада) (підпис) (ініціали та прізвище)

10 12 2020 року

ПОВІДОМЛЕННЯ
про появу ознак погіршення санітарного стану лісових насаджень

Житомирська область

ДП «Лугинський лісгосп»

Лісництво Радогощанське урочище _____
квартал № 45 виділ № 4 ділянка № 3 площа 0,7 га

Таксаційна характеристика насадження

Склад 10С3+Б2, вік 71 років, бонітет 1А, середній діаметр 32 см, середня висота 26 м, повнота 0,6, тип лісу В2ДС, рельєф рівнинний, експозиція _____, ґрунт дерново-підзолистий, підріст _____, підлісок _____

Лісопатологічна характеристика насадження

Вид пошкодження насадження (лісова пожежа, буревій, сніголам, обледеніння, відмирання та всихання дерев, захаращеність, об'їдання шкідниками хвої/листя, наявність гусені, масовий літ метеликів, опадання хвої/листя, відлущення кори на стовбурах та інші ознаки, не характерні для нормального стану дерев)

лісова пожежа

Ступінь пошкодження, ураження:

середнє

(поодинокі, слабке, середнє, сильне)

Вид розподілу пошкоджених дерев:

куртинний

(поодинокі, групові, куртинні)

Обсяг ушкодженої деревини на 1 гектарі (окомірно) 80 куб. метрів, у тому числі сухостійної 70 куб. метрів

Ознаки погіршення стану лісових насаджень виявив:

н/лісу

(посада)

Ца.П

(підпис)

Цибанюк В.М

(ініціали та прізвище)

8 12 2020 року

А.Чич

(лісничий (помічник лісничого))

Р.Кр

(підпис)

Ковалюк Р.Г

(ініціали та прізвище)

8 12 2020 року

Висновок інженера відділу (сектору) охорони і захисту лісу державного лісгосподарського (лісомисливського) підприємства або представника державного спеціалізованого лісозахисного підприємства щодо необхідності здійснення лісозахисних чи інших заходів з поліпшення санітарного стану лісів за результатами огляду санітарного стану лісової ділянки:

потребує СРВ

проб. інж. ОЗЛ

(посада)

В.П.

(підпис)

Бовчанівський В.М

(ініціали та прізвище)

10 12 2020 року

ПОВІДОМЛЕННЯ
про появу ознак погіршення санітарного стану лісових насаджень

Житомирська область

ДП «Лугинський лісгосп»

Лісництво Радогошанське урочище _____
квартал № 45 виділ № 34 ділянка № 3 площа 0,4 га

Таксаційна характеристика насадження

Склад 752Бп1Дз вік 71 років, бонітет 1, середній діаметр 28 см, середня висота 25 м, повнота 0,6, тип лісу В2АС, рельєф рівнинний, експозиція _____, ґрунт вересово-підзолисті підріст _____, підлісок _____

Лісопатологічна характеристика насадження

Вид пошкодження насадження (лісова пожежа, буревій, сніголам, обледеніння, відмирання та всихання дерев, захаращеність, об'їдання шкідниками хвої/листя, наявність гусені, масовий літ метеликів, опадання хвої/листя, відлущення кори на стовбурах та інші ознаки, не характерні для нормального стану дерев)

лісова пожежа

Ступінь пошкодження, ураження:

середнє
(поодинокі, слабке, середнє, сильне)

Вид розподілу пошкоджених дерев:

куртинний
(поодинокий, груповий, куртинний)

Обсяг ушкодженої деревини на 1 гектарі (окомірно) 50 куб. метрів, у тому числі сухостійної 40 куб. метрів

Ознаки погіршення стану лісових насаджень виявив:

М.Ісє Ц.Р.Р. Цибанюк В.М.
(посада) (підпис) (ініціали та прізвище)
8 12 2020 року

А. Чий Р.КР Коваль Р.Р.
(лісничий (помічник лісничого) (підпис) (ініціали та прізвище)
8 12 2020 року

Висновок інженера відділу (сектору) охорони і захисту лісу державного лісгосподарського (лісомисливського) підприємства або представника державного спеціалізованого лісозахисного підприємства щодо необхідності здійснення лісозахисних чи інших заходів з поліпшення санітарного стану лісів за результатами огляду санітарного стану лісової ділянки:

потребує СРВ

проб. інж. О.З.А. В.Р. Повечнівський В.В.
(посада) (підпис) (ініціали та прізвище)

10 12 2020 року

ПОВІДОМЛЕННЯ
про появу ознак погіршення санітарного стану лісових насаджень

Житомирська область

ДП «Лугинський лісгосп»

Лісництво Радогощанське урочище _____
квартал № 45 виділ № 40 ділянка № _____ площа 0,6 га

Таксаційна характеристика насадження

Склад 9Сз1Бп, вік 86 років, бонітет 1, середній діаметр 28 см, середня висота 26 м, повнота 0,7, тип лісу ВЗД, рельєф рівнинний, експозиція _____, ґрунт дерново-підзолистий, підріст _____, підлісок _____

Лісопатологічна характеристика насадження

Вид пошкодження насадження (лісова пожежа, буревій, сніголам, обледеніння, відмирання та всихання дерев, захаращеність, об'їдання шкідниками хвої/листя, наявність гусені, масовий літ метеликів, опадання хвої/листя, відлущення кори на стовбурах та інші ознаки, не характерні для нормального стану дерев)

лісова пожежа

Ступінь пошкодження, ураження:

середнє

(поодинокі, слабке, середнє, сильне)

Вид розподілу пошкоджених дерев:

куртинний

(поодинокий, груповий, куртинний)

Обсяг ушкодженої деревини на 1 гектарі (окомірно) 55 куб. метрів, у тому числі сухостійної _____ куб. метрів

Ознаки погіршення стану лісових насаджень виявив:

м/лісу

(посада)

Щербак

(підпис)

Щербанюк В.М

(ініціали та прізвище)

8 12 2020 року

лісничий

(лісничий (помічник лісничого))

Р.Р.

(підпис)

Коваль Р.Г

(ініціали та прізвище)

8 12 2020 року

Висновок інженера відділу (сектору) охорони і захисту лісу державного лісгосподарського (лісомисливського) підприємства або представника державного спеціалізованого лісозахисного підприємства щодо необхідності здійснення лісозахисних чи інших заходів з поліпшення санітарного стану лісів за результатами огляду санітарного стану лісової ділянки:

потребують РРВ

проб.інж. ДЗА

(посада)

В.Г.

(підпис)

Богдановський В.В

(ініціали та прізвище)

10 12 2020 року

ПОВІДОМЛЕННЯ
про появу ознак погіршення санітарного стану лісових насаджень

Житомирська область

ДП «Лугинський лісгосп»

Лісництво Радогощанське урочище _____
квартал № 46 виділ № 1 ділянка № 3 площа 14.7 га

Таксаційна характеристика насадження

Склад 85/15/13+0 вік 71 років, бонітет 1A, середній діаметр 32 см, середня висота 26 м, повнота 0.7, тип лісу ВЗДС, рельєф рівнинний, експозиція _____, ґрунт дерново-підзолий, підріст _____, підлісок _____

Лісопатологічна характеристика насадження

Вид пошкодження насадження (лісова пожежа, буревій, сніголам, обледеніння, відмирання та всихання дерев, захаращеність, об'їдання шкідниками хвої/листя, наявність гусені, масовий літ метеликів, опадання хвої/листя, відлущення кори на стовбурах та інші ознаки, не характерні для нормального стану дерев)

лісова пожежа

Ступінь пошкодження, ураження:

середнє

(поодинокі, слабке, середнє, сильне)

Вид розподілу пошкоджених дерев:

куртинний

(поодинокий, груповий, куртинний)

Обсяг ушкодженої деревини на 1 гектарі (окомірно) 85 куб. метрів, у тому числі сухостійної 75 куб. метрів

Ознаки погіршення стану лісових насаджень виявив:

м/ріс

(посада)

Цибанюк

(підпис)

Цибанюк В.М

(ініціали та прізвище)

8 12 2020 року

Л. Чий

(лісничий (помічник лісничого))

Р.Г

(підпис)

Коваль Р.Г

(ініціали та прізвище)

8 12 2020 року

Висновок інженера відділу (сектору) охорони і захисту лісу державного лісгосподарського (лісомисливського) підприємства або представника державного спеціалізованого лісозахисного підприємства щодо необхідності здійснення лісозахисних чи інших заходів з поліпшення санітарного стану лісів за результатами огляду санітарного стану лісової ділянки:

потребує СРВ

проб. інж. ОЗЛ

(посада)

В

(підпис)

Бовсунівський В.В

(ініціали та прізвище)

10 12 2020 року

ПОВІДОМЛЕННЯ
про появу ознак погіршення санітарного стану лісових насаджень

Житомирська область

ДП «Лугинський лісгосп»

Лісництво Радотинське урочище _____
квартал № 46 виділ № 23 ділянка № _____ площа 4,9 га

Таксаційна характеристика насадження

Склад 10С3+Бп+Д3+О3 вік 66 років, бонітет 1А, середній діаметр 32 см, середня висота 25 м, повнота 0,6, тип лісу В2ДС, рельєф рівнинний, експозиція _____, ґрунт дерново-підзолистий, підріст _____, підлісок _____

Лісопатологічна характеристика насадження

Вид пошкодження насадження (лісова пожежа, буревій, сніголам, обледеніння, відмирання та всихання дерев, захаращеність, об'їдання шкідниками хвої/листя, наявність гусені, масовий літ метеликів, опадання хвої/листя, відлущення кори на стовбурах та інші ознаки), не характерні для нормального стану дерев) _____

лісова пожежа

Ступінь пошкодження, ураження:

сильне

(поодинокі, слабке, середнє, сильне)

Вид розподілу пошкоджених дерев: _____

куртинний

(поодинокий, груповий, куртинний)

Обсяг ушкодженої деревини на 1 гектарі (окомірно) 90 куб. метрів, у тому числі сухостійної 80 куб. метрів

Ознаки погіршення стану лісових насаджень виявив:

Місєв

(посада)

Цибанюк

(підпис)

Цибанюк В.М

(ініціали та прізвище)

8 12 2020 року

А-чий

(лісничий (помічник лісничого))

Р.П.

(підпис)

Коваль Р.Г

(ініціали та прізвище)

8 12 2020 року

Висновок інженера відділу (сектору) охорони і захисту лісу державного лісгосподарського (лісомисливського) підприємства або представника державного спеціалізованого лісозахисного підприємства щодо необхідності здійснення лісозахисних чи інших заходів з поліпшення санітарного стану лісів за результатами огляду санітарного стану лісової ділянки:

потребує СРВ

проб. інст 031

(посада)

В

(підпис)

Вованітський В.В

(ініціали та прізвище)

10 12 2020 року

ПОВІДОМЛЕННЯ
про появу ознак погіршення санітарного стану лісових насаджень

Житомирська область

ДП «Лугинський лісгосп»

Лісництво Радогощанське урочище _____
квартал № 48 виділ № 5 ділянка № _____ площа 3,8 га

Таксаційна характеристика насадження

Склад 7С3Бп, вік 76 років, бонітет 1, середній діаметр 32 см, середня висота 26 м, повнота 0,6, тип лісу ВЗДС, рельєф рівнинний, експозиція _____, ґрунт дерново-підзолистий підріст _____, підлісок _____

Лісопатологічна характеристика насадження

Вид пошкодження насадження (лісова пожежа, буревій, сніголам, обледеніння, відмирання та всихання дерев, захаращеність, об'їдання шкідниками хвої/листя, наявність гусені, масовий літ метеликів, опадання хвої/листя, відлущення кори на стовбурах та інші ознаки, не характерні для нормального стану дерев)

лісова пожежа

Ступінь пошкодження, ураження:

сильне

(поодинокі, слабке, середнє, сильне)

Вид розподілу пошкоджених дерев:

куртинний

(поодинокі, груповий, куртинний)

Обсяг ушкодженої деревини на 1 гектарі (окомірно) 90 куб. метрів, у тому числі сухостійної 80 куб. метрів

Ознаки погіршення стану лісових насаджень виявив:

м/ісц

(посада)

[підпис]

(підпис)

Куркач М.М

(ініціали та прізвище)

8 12 2020 року

А-чий

(лісничий (помічник лісничого))

[підпис]

(підпис)

Коваль Р.Г

(ініціали та прізвище)

8 12 2020 року

Висновок інженера відділу (сектору) охорони і захисту лісу державного лісгосподарського (лісомисливського) підприємства або представника державного спеціалізованого лісозахисного підприємства щодо необхідності здійснення лісозахисних чи інших заходів з поліпшення санітарного стану лісів за результатами огляду санітарного стану лісової ділянки:

потребує СРВ

проб. інж 031

(посада)

[підпис]

(підпис)

Товчунівський В.В

(ініціали та прізвище)

10 12 2020 року

ПОВІДОМЛЕННЯ
про появу ознак погіршення санітарного стану лісових насаджень

Житомирська область

ДП «Лугинський лісгосп»

Лісництво Радогощанське урочище _____
квартал № 49 виділ № 22 ділянка № _____ площа 2,1 га

Таксаційна характеристика насадження

Склад 8Б₃М₃Бл, вік 71 років, бонітет 1А, середній діаметр 32 см, середня висота 26 м, повнота 0,7, тип лісу Б2ДС, рельєф рівнинний, експозиція _____, ґрунт дерново-подзолистий, підлісок _____

Лісопатологічна характеристика насадження

Вид пошкодження насадження (лісова пожежа, буревій, сніголам, обледеніння, відмирання та всихання дерев, захаращеність, об'їдання шкідниками хвої/листя, наявність гусені, масовий літ метеликів, опадання хвої/листя, відлущення кори на стовбурах та інші ознаки, не характерні для нормального стану дерев)

Лісова пожежа

Ступінь пошкодження, ураження:

середнє

(поодинокі, слабке, середнє, сильне)

Вид розподілу пошкоджених дерев:

куртинний

(поодинокий, груповий, куртинний)

Обсяг ушкодженої деревини на 1 гектарі (окомірно) 80 куб. метрів, у тому числі сухостійної 70 куб. метрів

Ознаки погіршення стану лісових насаджень виявив:

М/лісу

(посада)

ЦВ.Н

(підпис)

Цибанюк В.М

(ініціали та прізвище)

8 12 2020 року

Л-чий

(лісничий (помічник лісничого))

Р.КР

(підпис)

Коваль Р.Г

(ініціали та прізвище)

8 12 2020 року

Висновок інженера відділу (сектору) охорони і захисту лісу державного лісгосподарського (лісомисливського) підприємства або представника державного спеціалізованого лісозахисного підприємства щодо необхідності здійснення лісозахисних чи інших заходів з поліпшення санітарного стану лісів за результатами огляду санітарного стану лісової ділянки:

потребує СРВ

пр.в.інж. ДЗЛ

(посада)

ВГ-

(підпис)

Гавришківський В.В

(ініціали та прізвище)

10 12 2020 року

ПОВІДОМЛЕННЯ
про появу ознак погіршення санітарного стану лісових насаджень

Житомирська область

ДП «Лугинський лісгосп»

Лісництво Радогощанське урочище _____
квартал № 49 виділ № 23 ділянка № _____ площа 0,7 га

Таксаційна характеристика насадження

Склад 10С3+Д3, вік 58 років, бонітет 1А, середній діаметр 26 см, середня висота 23 м, повнота 0,7, тип лісу В2ДС, рельєф р.внинний, експозиція _____, ґрунт дерново-підзолистий, підріст _____, підлісок _____

Лісопатологічна характеристика насадження

Вид пошкодження насадження (лісова пожежа, буревій, сніголам, обледеніння, відмирання та всихання дерев, захаращеність, об'їдання шкідниками хвої/листя, наявність гусені, масовий літ метеликів, опадання хвої/листя, відлущення кори на стовбурах та інші ознаки, не характерні для нормального стану дерев)

Лісова пожежа

Ступінь пошкодження, ураження:

середнє

(поодинокі, слабке, середнє, сильне)

Вид розподілу пошкоджених дерев:

куртинний

(поодинокий, груповий, куртинний)

Обсяг ушкодженої деревини на 1 гектарі (окомірно) 90 куб. метрів, у тому числі сухостійної 10 куб. метрів

Ознаки погіршення стану лісових насаджень виявив:

М.Лісу

(посада)

М.Лісу

(підпис)

Цибанюк В.М

(ініціали та прізвище)

8 12 2020 року

М.Лісу

(лісничий (помічник лісничого))

Р.Кр

(підпис)

Коваль Р.І

(ініціали та прізвище)

8 12 2020 року

Висновок інженера відділу (сектору) охорони і захисту лісу державного лісогосподарського (лісомисливського) підприємства або представника державного спеціалізованого лісозахисного підприємства щодо необхідності здійснення лісозахисних чи інших заходів з поліпшення санітарного стану лісів за результатами огляду санітарного стану лісової ділянки:

потребує СРВ

проб. інж. ДЗЛ

(посада)

Р.Кр

(підпис)

Коваль Р.І

(ініціали та прізвище)

10 12 2020 року

ПОВІДОМЛЕННЯ
про появу ознак погіршення санітарного стану лісових насаджень

Житомирська область

ДП «Лугинський лісгосп»

Лісництво Радомислянське урочище _____
квартал № 50 виділ № 19 ділянка № 2 площа 2,6 га

Таксаційна характеристика насадження

Склад 10Бз+Лз+Бл вік 71 років, бонітет 1, середній діаметр 28 см, середня висота 23 м, повнота 0.6, тип лісу В2ДС, рельєф рівнинний, експозиція _____, ґрунт дерново-підзолисті підріст _____, підлісок _____

Лісопатологічна характеристика насадження

Вид пошкодження насадження (лісова пожежа, буревій, сніголам, обледеніння, відмирання та всихання дерев, захаращеність, об'їдання шкідниками хвої/листя, наявність гусені, масовий літ метеликів, опадання хвої/листя, відлущення кори на стовбурах та інші ознаки, не характерні для нормального стану дерев)
лісова пожежа

Ступінь пошкодження, ураження:

сильне

(поодинокі, слабке, середнє, сильне)

Вид розподілу пошкоджених дерев:

куртинний

(поодинокий, груповий, куртинний)

Обсяг ушкодженої деревини на 1 гектарі (окомірно) 40 куб. метрів, у тому числі сухостійної 70 куб. метрів

Ознаки погіршення стану лісових насаджень виявив:

м/лісу

(посада)

Щаст

(підпис)

Цибанюк В.М

(ініціали та прізвище)

8 12 2020 року

А. Чий

(лісничий (помічник лісничого))

Р.П.

(підпис)

Коваль Р.Г

(ініціали та прізвище)

8 12 2020 року

Висновок інженера відділу (сектору) охорони і захисту лісу державного лісгосподарського (лісомисливського) підприємства або представника державного спеціалізованого лісозахисного підприємства щодо необхідності здійснення лісозахисних чи інших заходів з поліпшення санітарного стану лісів за результатами огляду санітарного стану лісової ділянки:

потребует СРВ

проб. інн ДЗЛ

(посада)

В.П.

(підпис)

Гриванівський В.В

(ініціали та прізвище)

10 12 2020 року

ПОВІДОМЛЕННЯ
про появу ознак погіршення санітарного стану лісових насаджень

Житомирська область

ДП «Лугинський лісгосп»

Лісництво Роздольненське урочище _____
квартал № 57 виділ № 9 ділянка № 2 площа 2,2 га

Таксаційна характеристика насадження

Склад БС/Бп, вік 71 років, бонітет ІА, середній діаметр 32 см, середня висота 27 м, повнота 0,7, тип лісу В2 БС, рельєф рівнинний, експозиція _____, ґрунт середньо-піщаний, підріст _____, підлісок _____

Лісопатологічна характеристика насадження

Вид пошкодження насадження (лісова пожежа, буревій, сніголам, обледеніння, відмирання та всихання дерев, захаращеність, об'їдання шкідниками хвої/листя, наявність гусені, масовий літ метеликів, опадання хвої/листя, відлущення кори на стовбурах та інші ознаки, не характерні для нормального стану дерев) пошкодження переважають над нормальним станом насадження

Ступінь пошкодження, ураження:

середнього сильного
(поодинокі, слабе, середнє, сильне)

Вид розподілу пошкоджених дерев: поодинокі, куртинні
(поодинокий, груповий, куртинний)

Обсяг ушкодженої деревини на 1 гектарі (окомірно) 45 куб. метрів, у тому числі сухостійної 40 куб. метрів

Ознаки погіршення стану лісових насаджень виявив:

набачуку ЦВ-11 В.В.Ванюк В.Н
(посада) (підпис) (ініціали та прізвище)
08 12 2020 року

Лісничий Р. Куп Ковалев Р.І
(лісничий (помічник лісничого) (підпис) (ініціали та прізвище)
_____ 20 року

Висновок інженера відділу (сектору) охорони і захисту лісу державного лісгосподарського (лісомисливського) підприємства або представника державного спеціалізованого лісозахисного підприємства щодо необхідності здійснення лісозахисних чи інших заходів з поліпшення санітарного стану лісів за результатами огляду санітарного стану лісової ділянки:

загальне відношення санітарного стану

Лісничий В.В.Ванюк В.В.Ванюк
(посада) (підпис) (ініціали та прізвище)

10 12 2020 року

ПОВІДОМЛЕННЯ
про появу ознак погіршення санітарного стану лісових насаджень

Житомирська область

ДП «Лугинський лісгосп»

Лісництво Родосицьке урочище _____
квартал № 51 виділ № 10 ділянка № _____ площа 1.8 га

Таксаційна характеристика насадження

Склад 3С2Бя, вік 31 років, бонітет 1, середній діаметр 32 см, середня висота 25 м, повнота 0.6, тип лісу В2ДС, рельєф рівнинний, експозиція _____, ґрунт дерново-підзолистий, підлісок _____

Лісопатологічна характеристика насадження

Вид пошкодження насадження (лісова пожежа, буревій, сніголам, обледеніння, відмирання та всихання дерев, захаращеність, об'їдання шкідниками хвої/листя, наявність гусені, масовий літ метеликів, опадання хвої/листя, відлущення кори на стовбурах та інші ознаки, не характерні для нормального стану дерев)
лісова пожежа

Ступінь пошкодження, ураження:

середнє
(поодинокі, слабке, середнє, сильне)

Вид розподілу пошкоджених дерев:

куртинний
(поодинокий, груповий, куртинний)

Обсяг ушкодженої деревини на 1 гектарі (окомірно) 60 куб. метрів, у тому числі сухостійної 50 куб. метрів

Ознаки погіршення стану лісових насаджень виявив:

м/лісу (посада) Цибанюк В.М (підпис) Цибанюк В.М (ініціали та прізвище)

8 12 2020 року

лісничий (лісничий (помічник лісничого)) Р.Г. (підпис) Колос Р.Г. (ініціали та прізвище)

8 12 2020 року

Висновок інженера відділу (сектору) охорони і захисту лісу державного лісгосподарського (лісомисливського) підприємства або представника державного спеціалізованого лісозахисного підприємства щодо необхідності здійснення лісозахисних чи інших заходів з поліпшення санітарного стану лісів за результатами огляду санітарного стану лісової ділянки:

Потребує СРВ

проб. інкс 03Л (посада)

СР (підпис)

Болотніський В.В. (ініціали та прізвище)

10 12 2020 року

ПОВІДОМЛЕННЯ
про появу ознак погіршення санітарного стану лісових насаджень

Житомирська область

ДП «Лугинський лісгосп»

Лісництво Роздольське урочище _____
квартал № 51 виділ № 13 ділянка № 2 площа 27 га

Таксаційна характеристика насадження

Склад ХС, ДБ, Б вік 69 років, бонітет 1А, середній діаметр 21 см, середня висота 22 м, повнота 06, тип лісу В2ДС, рельєф річковий, експозиція _____, ґрунт дубово-листяний підріст _____, підлісок _____

Лісопатологічна характеристика насадження

Вид пошкодження насадження (лісова пожежа, буревій, сніголам, обледеніння, відмирання та всихання дерев, захаращеність, об'їдання шкідниками хвої/листя, наявність гусені, масовий літ метеликів, опадання хвої/листя, відлущення кори на стовбурах та інші ознаки, не характерні для нормального стану дерев)
лише пошкодження

Ступінь пошкодження, ураження:

середнє

(поодинокі, слабке, середнє, сильне)

Вид розподілу пошкоджених дерев:

куртинний

(поодинокий, груповий, куртинний)

Обсяг ушкодженої деревини на 1 гектарі (окомірно) 50 куб. метрів, у тому числі сухостійної 40 куб. метрів

Ознаки погіршення стану лісових насаджень виявив:

М. / Мис

(посада)

ЦВК

(підпис)

Цибанюк В.М

(ініціали та прізвище)

9 12 2020 року

Місничий

(лісничий (помічник лісничого))

Р.Г.

(підпис)

Колодій Р.Г

(ініціали та прізвище)

8 12 2020 року

Висновок інженера відділу (сектору) охорони і захисту лісу державного лісгосподарського (лісомисливського) підприємства або представника державного спеціалізованого лісозахисного підприємства щодо необхідності здійснення лісозахисних чи інших заходів з поліпшення санітарного стану лісів за результатами огляду санітарного стану лісової ділянки:

Потурбас С.В.

проб. інж. ОЗЛ

(посада)

В.

(підпис)

Болсуновський В.В.

(ініціали та прізвище)

10 12 2020 року

ПОВІДОМЛЕННЯ
про появу ознак погіршення санітарного стану лісових насаджень

Житомирська область

ДП «Лугинський лісгосп»

Лісництво Радомисльське урочище _____
квартал № 52 виділ № 1 ділянка № _____ площа 09 га

Таксаційна характеристика насадження

Склад БСДБ, ЛБп, О вік 76 років, бонітет 1, середній діаметр 32 см, середня висота 28 м, повнота 06, тип лісу ВЧДС, рельєф рівнинний, експозиція _____, ґрунт дубово-листяний підріст _____, підлісок _____

Лісопатологічна характеристика насадження

Вид пошкодження насадження (лісова пожежа, буревій, сніголам, обледеніння, відмирання та всихання дерев, захаращеність, об'їдання шкідниками хвої/листя, наявність гусені, масовий літ метеликів, опадання хвої/листя, відлущення кори на стовбурах та інші ознаки, не характерні для нормального стану дерев)

лісова пожежа

Ступінь пошкодження, ураження:

сильне

(поодинокі, слабке, середнє, сильне)

Вид розподілу пошкоджених дерев:

куртинний

(поодинокий, груповий, куртинний)

Обсяг ушкодженої деревини на 1 гектарі (окомірно) 90 куб. метрів, у тому числі сухостійної 80 куб. метрів

Ознаки погіршення стану лісових насаджень виявив:

м. / лісу

(посада)

Цибуль

(підпис)

Цибанюк В.М

(ініціали та прізвище)

3 12 2020 року

лісничий

(лісничий (помічник лісничого))

Р.К.

(підпис)

Колома Р.Г.

(ініціали та прізвище)

1 12 2020 року

Висновок інженера відділу (сектору) охорони і захисту лісу державного лісгосподарського (лісомисливського) підприємства або представника державного спеціалізованого лісозахисного підприємства щодо необхідності здійснення лісозахисних чи інших заходів з поліпшення санітарного стану лісів за результатами огляду санітарного стану лісової ділянки:

Потурябує СРВ

проб. інж. ОЗЛ

(посада)

Ор

(підпис)

Болсуновський В.В.

(ініціали та прізвище)

10 12 2020 року

ПОВІДОМЛЕННЯ
про появу ознак погіршення санітарного стану лісових насаджень

Житомирська область

ДП «Лугинський лісгосп»

Лісництво Радомислянське урочище _____
квартал № 55 виділ № 22 ділянка № 2 площа 52 га

Таксаційна характеристика насадження

Склад БС, БС, БС вік 66 років, бонітет 1А, середній діаметр 28 см, середня висота 25 м, повнота 0.8, тип лісу БЗБс, рельєф рівнинний, експозиція _____, ґрунт дерново підзолистий підріст _____, підлісок _____

Лісопатологічна характеристика насадження

Вид пошкодження насадження (лісова пожежа, буревій, сніголам, обледеніння, відмирання та всихання дерев, захаращеність, об'їдання шкідниками хвої/листя, наявність гусені, масовий літ метеликів, опадання хвої/листя, відлущення кори на стовбурах та інші ознаки, не характерні для нормального стану дерев)

лісова пожежа

Ступінь пошкодження, ураження:

середнє

(поодинокі, слабке, середнє, сильне)

Вид розподілу пошкоджених дерев:

куртинний

(поодинокі, групові, куртинні)

Обсяг ушкодженої деревини на 1 гектарі (окомірно) 100 куб. метрів, у тому числі сухостійної 90 куб. метрів

Ознаки погіршення стану лісових насаджень виявив:

М.Лісу

(посада)

У.Лісу

(підпис)

Цибачук В.М.

(ініціали та прізвище)

1 12 2020 року

Лісничий

(лісничий (помічник лісничого))

Р.Лісу

(підпис)

Колеснік Р.Г.

(ініціали та прізвище)

1 12 2020 року

Висновок інженера відділу (сектору) охорони і захисту лісу державного лісгосподарського (лісомисливського) підприємства або представника державного спеціалізованого лісозахисного підприємства щодо необхідності здійснення лісозахисних чи інших заходів з поліпшення санітарного стану лісів за результатами огляду санітарного стану лісової ділянки:

Потребують СРБ

проб. інж. О.Лісу

(посада)

Р.Лісу

(підпис)

Болотинський В.В.

(ініціали та прізвище)

10 12 2020 року

ПОВІДОМЛЕННЯ
про появу ознак погіршення санітарного стану лісових насаджень

Житомирська область

ДП «Лугинський лісгосп»

Лісництво Роздольненське урочище _____
квартал № 55 виділ № 37 ділянка № _____ площа 1,8 га

Таксаційна характеристика насадження

Склад ДС. 26л. х. вік 76 років, бонітет 1, середній діаметр 31 см, середня висота 25 м, повнота 0,6, тип лісу БЗДС, рельєф річковий, експозиція _____, ґрунт дерново-підзолистий підріст _____, підлісок _____

Лісопатологічна характеристика насадження

Вид пошкодження насадження (лісова пожежа, буревій, сніголам, обледеніння, відмирання та всихання дерев, захаращеність, об'їдання шкідниками хвої/листя, наявність гусені, масовий літ метеликів, опадання хвої/листя, відлущення кори на стовбурах та інші ознаки, не характерні для нормального стану дерев)

лісова пожежа

Ступінь пошкодження, ураження:

сильне

(поодинокі, слабке, середнє, сильне)

Вид розподілу пошкоджених дерев:

куртинний

(поодинокі, груповий, куртинний)

Обсяг ушкодженої деревини на 1 гектарі (окомірно) 80 куб. метрів, у тому числі сухостійної 70 куб. метрів

Ознаки погіршення стану лісових насаджень виявив:

м. / м. цу

(посада)

[підпис]

(підпис)

Цибанюк Р.М.

(ініціали та прізвище)

1 12 2020 року

м. / м. цу

(лісничий (помічник лісничого))

[підпис]

(підпис)

Коваль Р.Г.

(ініціали та прізвище)

8 12 2020 року

Висновок інженера відділу (сектору) охорони і захисту лісу державного лісгосподарського (лісомисливського) підприємства або представника державного спеціалізованого лісозахисного підприємства щодо необхідності здійснення лісозахисних чи інших заходів з поліпшення санітарного стану лісів за результатами огляду санітарного стану лісової ділянки:

потребує СРВ

проб. інж. ОЗМ

(посада)

[підпис]

(підпис)

Боварівський В.М.

(ініціали та прізвище)

10 12 2020 року

ПОВІДОМЛЕННЯ
про появу ознак погіршення санітарного стану лісових насаджень

Житомирська область

ДП «Лугинський лісгосп»

Лісництво Радомислянське урочище _____
квартал № 55 виділ № 42 ділянка № _____ площа 1,3 га

Таксаційна характеристика насадження

Склад 5635Бп, вік 71 років, бонітет 1А, середній діаметр 36 см, середня висота 26 м, повнота 0,6, тип лісу БЗАС, рельєф рівнинний, експозиція _____, ґрунт дерново-підзолистий, підріст _____, підлісок _____

Лісопатологічна характеристика насадження

Вид пошкодження насадження (лісова пожежа, буревій, сніголам, обледеніння, відмирання та всихання дерев, захаращеність, об'їдання шкідниками хвої/листя, наявність гусені, масовий літ метеликів, опадання хвої/листя, відлущення кори на стовбурах та інші ознаки, не характерні для нормального стану дерев)

лісова пожежа

Ступінь пошкодження, ураження:

середнє

(поодинокі, слабке, середнє, сильне)

Вид розподілу пошкоджених дерев:

куртинний

(поодинокі, груповий, куртинний)

Обсяг ушкодженої деревини на 1 гектарі (окомірно) 50 куб. метрів, у тому числі сухостійної 40 куб. метрів

Ознаки погіршення стану лісових насаджень виявив:

м.рісу

(посада)

Цибанюк

(підпис)

Цибанюк В.М

(ініціали та прізвище)

8 12 2020 року

Л. чий

(лісничий (помічник лісничого))

Р.К

(підпис)

Коваль Р.Г

(ініціали та прізвище)

8 12 2020 року

Висновок інженера відділу (сектору) охорони і захисту лісу державного лісгосподарського (лісомисливського) підприємства або представника державного спеціалізованого лісозахисного підприємства щодо необхідності здійснення лісозахисних чи інших заходів з поліпшення санітарного стану лісів за результатами огляду санітарного стану лісової ділянки:

потребують СРВ

проб. інж. ОЗН

(посада)

Вр

(підпис)

Вовсунівський А.В

(ініціали та прізвище)

10 12 2020 року

ПОВІДОМЛЕННЯ
про появу ознак погіршення санітарного стану лісових насаджень

Житомирська область

ДП «Лугинський лісгосп»

Лісництво Радомисльке урочище _____
квартал № 55 виділ № 7 ділянка № _____ площа 1.3 га

Таксаційна характеристика насадження

Склад 10G, вік 55 років, бонітет 1, середній діаметр 24 см, середня висота 22 м, повнота 0.8, тип лісу Б2 DC, рельєф хвилястий, експозиція _____, ґрунт дерново-підзолистий, підлісок _____

Лісопатологічна характеристика насадження

Вид пошкодження насадження (лісова пожежа, буревій, сніголам, обледеніння, відмирання та всихання дерев, захаращеність, об'їдання шкідниками хвої/листя, наявність гусені, масовий літ метеликів, опадання хвої/листя, відлущення кори на стовбурах та інші ознаки, не характерні для нормального стану дерев) лісова пожежа

Ступінь пошкодження, ураження:

середнє
(поодинокі, слабке, середнє, сильне)

Вид розподілу пошкоджених дерев:

куртинний
(поодинокий, груповий, куртинний)

Обсяг ушкодженої деревини на 1 гектарі (окомірно) 55 куб. метрів, у тому числі сухостійної 45 куб. метрів

Ознаки погіршення стану лісових насаджень виявив:

М. / ілю (посада) Цибанюк В.М (підпис) Цибанюк В.М (ініціали та прізвище)

8 12 2020 року

лісничий (лісничий (помічник лісничого)) Р.КР (підпис) Колісник Р.Г (ініціали та прізвище)

8 12 2020 року

Висновок інженера відділу (сектору) охорони і захисту лісу державного лісгосподарського (лісомисливського) підприємства або представника державного спеціалізованого лісозахисного підприємства щодо необхідності здійснення лісозахисних чи інших заходів з поліпшення санітарного стану лісів за результатами огляду санітарного стану лісової ділянки: Потрібно СРВ

проліг. інкс. 03A (посада) В (підпис) Болсунівський В.В. (ініціали та прізвище)

10 12 2020 року

ПОВІДОМЛЕННЯ
про появу ознак погіршення санітарного стану лісових насаджень

Житомирська область

ДП «Лугинський лісгосп»

Лісництво Радогощанське урочище _____
квартал № 56 виділ № 14 ділянка № _____ площа 1,0 га

Таксаційна характеристика насадження

Склад БСЗ 4 Вп, вік 66 років, бонітет 1А, середній діаметр 36 см, середня висота 27 м, повнота 0.7, тип лісу БЗДС, рельєф рівнинний, експозиція _____, ґрунт дерново-підзолистий, підлісок _____

Лісопатологічна характеристика насадження

Вид пошкодження насадження (лісова пожежа, буревій, сніголам, обледеніння, відмирання та всихання дерев, захаращеність, об'їдання шкідниками хвої/листя, наявність гусені, масовий літ метеликів, опадання хвої/листя, відлущення кори на стовбурах та інші ознаки, не характерні для нормального стану дерев)

Лісова пожежа

Ступінь пошкодження, ураження:

середнє

(поодинокі, слабке, середнє, сильне)

Вид розподілу пошкоджених дерев:

куртинний

(поодинокий, груповий, куртинний)

Обсяг ушкодженої деревини на 1 гектарі (окомірно) 55 куб. метрів, у тому числі сухостійної 45 куб. метрів

Ознаки погіршення стану лісових насаджень виявив:

м/лісу

(посада)

[підпис]

(підпис)

Цибанюк В.М

(ініціали та прізвище)

8 12 2020 року

Л-чип

(лісничий (помічник лісничого))

[підпис]

(підпис)

Коваль Р.Р

(ініціали та прізвище)

8 12 2020 року

Висновок інженера відділу (сектору) охорони і захисту лісу державного лісгосподарського (лісомисливського) підприємства або представника державного спеціалізованого лісозахисного підприємства щодо необхідності здійснення лісозахисних чи інших заходів з поліпшення санітарного стану лісів за результатами огляду санітарного стану лісової ділянки:

потребує СРВ

Грав'їни О.З

(посада)

[підпис]

(підпис)

Бовснівський А.В

(ініціали та прізвище)

10 12 2020 року

ПОВІДОМЛЕННЯ
про появу ознак погіршення санітарного стану лісових насаджень

Житомирська область

ДП «Лугинський лісгосп»

Лісництво Радотинський урочище _____
квартал № 56 виділ № 24 ділянка № _____ площа 2.8 га

Таксаційна характеристика насадження

Склад 109+Бп, вік 66 років, бонітет 1А, середній діаметр 21 см, середня висота 26 м, повнота 0.7, тип лісу В2ДС, рельєф рівнинний, експозиція _____, ґрунт бурого-чорноземний підріст _____, підлісок _____

Лісопатологічна характеристика насадження

Вид пошкодження насадження (лісова пожежа, буревій, сніголам, обледеніння, відмирання та всихання дерев, захаращеність, об'їдання шкідниками хвої/листя, наявність гусені, масовий літ метеликів, опадання хвої/листя, відлущення кори на стовбурах та інші ознаки, не характерні для нормального стану дерев)
лісові пожежі

Ступінь пошкодження, ураження:

середнє

(поодинокі, слабке, середнє, сильне)

Вид розподілу пошкоджених дерев:

куртинний

(поодинокий, груповий, куртинний)

Обсяг ушкодженої деревини на 1 гектарі (окомірно) 75 куб. метрів, у тому числі сухостійної 65 куб. метрів

Ознаки погіршення стану лісових насаджень виявив:

М. Івчу

(посада)

ЦВР

(підпис)

Кибаляк В.М

(ініціали та прізвище)

1 12 2020 року

Мішинський

(лісничий (помічник лісничого))

Р.К

(підпис)

Коваль Р.Г

(ініціали та прізвище)

1 12 2020 року

Висновок інженера відділу (сектору) охорони і захисту лісу державного лісгосподарського (лісомисливського) підприємства або представника державного спеціалізованого лісозахисного підприємства щодо необхідності здійснення лісозахисних чи інших заходів з поліпшення санітарного стану лісів за результатами огляду санітарного стану лісової ділянки:

Потурбиде СРБ

проб. інж. ОЗЛ

(посада)

В

(підпис)

Болсуїлський В.В.

(ініціали та прізвище)

10 12 2020 року

ПОВІДОМЛЕННЯ
про появу ознак погіршення санітарного стану лісових насаджень

Житомирська область

ДП «Лугинський лісгосп»

Лісництво Радомислянське урочище _____
квартал № 55 виділ № 22 ділянка № _____ площа 3,9 га

Таксаційна характеристика насадження

Склад 9С1Бп, вік 71 років, бонітет 1А, середній діаметр 28 см, середня висота 28 м, повнота 0,8, тип лісу Б4ДБ, рельєф рівнинний, експозиція _____, ґрунт сирого-чорноземний підріст _____, підлісок _____

Лісопатологічна характеристика насадження

Вид пошкодження насадження (лісова пожежа, буревій, сніголам, обледеніння, відмирання та всихання дерев, захаращеність, об'їдання шкідниками хвої/листя, наявність гусені, масовий літ метеликів, опадання хвої/листя, відлущення кори на стовбурах та інші ознаки, не характерні для нормального стану дерев)

лісова пожежа

Ступінь пошкодження, ураження:

середнє

(поодинокі, слабке, середнє, сильне)

Вид розподілу пошкоджених дерев:

куртинний

(поодинокі, груповий, куртинний)

Обсяг ушкодженої деревини на 1 гектарі (окомірно) 75 куб. метрів, у тому числі сухостійної 65 куб. метрів

Ознаки погіршення стану лісових насаджень виявив:

м. / ісц

(посада)

ЦВ. Н

(підпис)

Цибуляк В.М.

(ініціали та прізвище)

1 12 2020 року

лісничий

(лісничий (помічник лісничого))

Р. Кр

(підпис)

Колода Р.Г.

(ініціали та прізвище)

1 12 2020 року

Висновок інженера відділу (сектору) охорони і захисту лісу державного лісгосподарського (лісомисливського) підприємства або представника державного спеціалізованого лісозахисного підприємства щодо необхідності здійснення лісозахисних чи інших заходів з поліпшення санітарного стану лісів за результатами огляду санітарного стану лісової ділянки:

Погіршення ст.В.

провід. інж. ОЗЛ

(посада)

Ор

(підпис)

Болотніков В.В.

(ініціали та прізвище)

10 12 2020 року

ПОВІДОМЛЕННЯ
про появу ознак погіршення санітарного стану лісових насаджень

Житомирська область

ДП «Лугинський лісгосп»

Лісництво Родопицький урочище _____
квартал № 56 виділ № 44 ділянка № _____ площа 2,0 га

Таксаційна характеристика насадження

Склад ОС, БП, Д вік 66 років, бонітет 1А, середній діаметр 21 см, середня висота 27 м, повнота 0,8, тип лісу ВЗДС, рельєф річковий, експозиція _____, ґрунт дерново-підзолистий бідріст _____, підлісок _____

Лісопатологічна характеристика насадження

Вид пошкодження насадження (лісова пожежа, буревій, сніголам, обледеніння, відмирання та всихання дерев, захаращеність, об'їдання шкідниками хвої/листя, наявність гусені, масовий літ метеликів, опадання хвої/листя, відлучення кори на стовбурах та інші ознаки, не характерні для нормального стану дерев) лісова пожежа

Ступінь пошкодження, ураження:

середнє
(поодинокі, слабке, середнє, сильне)

Вид розподілу пошкоджених дерев:

куртинний
(поодинокий, груповий, куртинний)

Обсяг ушкодженої деревини на 1 гектарі (окомірно) 80 куб. метрів, у тому числі сухостійної 70 куб. метрів

Ознаки погіршення стану лісових насаджень виявив:

м. Ісц (посада) В.В. П. (підпис) Цибанюк В.М (ініціали та прізвище)
8 12 2020 року

м. Ісц (лісничий (помічник лісничого)) Р.Р. (підпис) Коваль Р.Г (ініціали та прізвище)
8 12 2020 року

Висновок інженера відділу (сектору) охорони і захисту лісу державного лісгосподарського (лісомисливського) підприємства або представника державного спеціалізованого лісозахисного підприємства щодо необхідності здійснення лісозахисних чи інших заходів з поліпшення санітарного стану лісів за результатами огляду санітарного стану лісової ділянки: Попереджув. СРВ.

проб. інж. О.В.А (посада) В. (підпис) Болеславський В. (ініціали та прізвище)

10 12 2020 року

ПОВІДОМЛЕННЯ
про появу ознак погіршення санітарного стану лісових насаджень

Житомирська область

ДП «Лугинський лісгосп»

Лісництво Радомислянська урочище _____
квартал № 58 виділ № 17 ділянка № _____ площа 39 га

Таксаційна характеристика насадження

Склад 7С3Бч вік 66 років, бонітет 1А, середній діаметр 32 см, середня висота 26 м, повнота 07, тип лісу В3ДС, рельєф річковий, експозиція _____, ґрунт хризов-підзолистий підріст _____, підлісок _____

Лісопатологічна характеристика насадження

Вид пошкодження насадження (лісова пожежа, буревій, сніголам, обледеніння, відмирання та всихання дерев, захаращеність, об'їдання шкідниками хвої/листя, наявність гусені, масовий літ метеликів, опадання хвої/листя, відлущення кори на стовбурах та інші ознаки, не характерні для нормального стану дерев)

лісова пожежа

Ступінь пошкодження, ураження:

середнє

(поодинокі, слабке, середнє, сильне)

Вид розподілу пошкоджених дерев:

куртинний

(поодинокий, груповий, куртинний)

Обсяг ушкодженої деревини на 1 гектарі (окомірно) 85 куб. метрів, у тому числі сухостійної 75 куб. метрів

Ознаки погіршення стану лісових насаджень виявив:

М. /міс/

(посада)

[підпис]

(підпис)

Куркач М.М

(ініціали та прізвище)

8 12 2020 року

лісничий

(лісничий (помічник лісничого))

[підпис]

(підпис)

Коваль Р.Г

(ініціали та прізвище)

8 12 2020 року

Висновок інженера відділу (сектору) охорони і захисту лісу державного лісгосподарського (лісомисливського) підприємства або представника державного спеціалізованого лісозахисного підприємства щодо необхідності здійснення лісозахисних чи інших заходів з поліпшення санітарного стану лісів за результатами огляду санітарного стану лісової ділянки:

Погіршення санітарного стану лісової ділянки

провідн. інж. ОЗЛ

(посада)

[підпис]

(підпис)

Болсунівський В.В

(ініціали та прізвище)

10 12 2020 року

ПОВІДОМЛЕННЯ
про появу ознак погіршення санітарного стану лісових насаджень

Житомирська область

ДП «Лугинський лісгосп»

Лісництво Радомисльське урочище _____
квартал № 53 виділ № 11 ділянка № _____ площа 3,2 га

Таксаційна характеристика насадження

Склад 4С, 3Б, 3Д вік 76 років, бонітет 1, середній діаметр 21 см, середня висота 26 м, повнота 0,6, тип лісу В2ДС, рельєф хвилястий, експозиція _____, ґрунт дрібно-піщаний підріст _____, підлісок _____

Лісопатологічна характеристика насадження

Вид пошкодження насадження (лісова пожежа, буревій, сніголам, обледеніння, відмирання та всихання дерев, захаращеність, об'їдання шкідниками хвої/листя, наявність гусені, масовий літ метеликів, опадання хвої/листя, відлущення кори на стовбурах та інші ознаки, не характерні для нормального стану дерев)
лісова пожежа

Ступінь пошкодження, ураження:

сильне

(поодинокі, слабке, середнє, сильне)

Вид розподілу пошкоджених дерев:

куртинний

(поодинокий, груповий, куртинний)

Обсяг ушкодженої деревини на 1 гектарі (окомірно) 25 куб. метрів, у тому числі сухостійної 65 куб. метрів

Ознаки погіршення стану лісових насаджень виявив:

М. Лісу

(посада)

[підпис]

(підпис)

Куркач М.М

(ініціали та прізвище)

8 12 2020 року

Мішків

(лісничий (помічник лісничого))

[підпис]

(підпис)

Коломь Р.Г.

(ініціали та прізвище)

8 12 2020 року

Висновок інженера відділу (сектору) охорони і захисту лісу державного лісгосподарського (лісомисливського) підприємства або представника державного спеціалізованого лісозахисного підприємства щодо необхідності здійснення лісозахисних чи інших заходів з поліпшення санітарного стану лісів за результатами огляду санітарного стану лісової ділянки:

Потрясєє С.Р.В

продізн. інж. ОЗЛ

(посада)

[підпис]

(підпис)

Болотнісовий В.В

(ініціали та прізвище)

10 12 2020 року

ПОВІДОМЛЕННЯ
про появу ознак погіршення санітарного стану лісових насаджень

Житомирська область

ДП «Лугинський лісгосп»

Лісництво Повчанське урочище _____
квартал № 22 виділ № 7 ділянка № _____ площа 1,2 га

Таксаційна характеристика насадження

Склад 100% бер., вік 17 років, бонітет 1, середній діаметр 24 см, середня висота 22 м, повнота 0,70, тип лісу Бз ДС, рельєф рівнинний, експозиція _____, ґрунт _____, підріст _____, підлісок _____

Лісопатологічна характеристика насадження

Вид пошкодження насадження (лісова пожежа, буревій, сніголам, обледеніння, відмирання та всихання дерев, захаращеність, об'їдання шкідниками хвої/листя, наявність гусені, масовий літ метеликів, опадання хвої/листя, відлучення кори на стовбурах та інші ознаки, не характерні для нормального стану дерев)

Відмирання та всихання дерев

Ступінь пошкодження, ураження:

сильне
(поодинокі, слабке, середнє, сильне)

Вид розподілу пошкоджених дерев: груповий, поодинокий
(поодинокий, груповий, куртинний)

Обсяг ушкодженої деревини на 1 гектарі (окомірно) 50 куб. метрів, у тому числі сухостійної 45 куб. метрів

Ознаки погіршення стану лісових насаджень виявив:

ч/лісу (посада) _____ (підпис) Брошко Ю.М. (ініціали та прізвище)
07 12 2020 року

Лісничий _____ (підпис) _____ (ініціали та прізвище)
(лісничий (помічник лісничого) _____)
08 12 2020 року

Висновок інженера відділу (сектору) охорони і захисту лісу державного лісгосподарського (лісомисливського) підприємства або представника державного спеціалізованого лісозахисного підприємства щодо необхідності здійснення лісозахисних чи інших заходів з поліпшення санітарного стану лісів за результатами огляду санітарного стану лісової ділянки:

потребує ерив

Пров. Інженер ОЗЛ
(посада)

_____ (підпис)

Бовсунівський В.В.
(ініціали та прізвище)

08 12 2020 року

ПОВІДОМЛЕННЯ
про появу ознак погіршення санітарного стану лісових насаджень

Житомирська область

ДП «Лугинський лісгосп»

Лісництво Повчанське урочище _____
квартал № 28 виділ № 9 ділянка № _____ площа 15,8 га

Таксаційна характеристика насадження

Склад 96% ІБП, вік 76 років, бонітет 2, середній діаметр 26 см, середня висота 21 м, повнота 0,10, тип лісу А2С, рельєф рівнинний, експозиція _____, ґрунт _____, підріст _____, підлісок _____

Лісопатологічна характеристика насадження

Вид пошкодження насадження (лісова пожежа, буревій, сніголам, обледеніння, відмирання та всихання дерев, захаращеність, об'їдання шкідниками хвої/листя, наявність гусені, масовий літ метеликів, опадання хвої/листя, відлущення кори на стовбурах та інші ознаки, не характерні для нормального стану дерев)

відмирання та всихання дерев

Ступінь пошкодження, ураження:

сильне
(поодинокі, слабе, середнє, сильне)

Вид розподілу пошкоджених дерев: груповий, поодинокі
(поодинокий, груповий, куртинний)

Обсяг ушкодженої деревини на 1 гектарі (окомірно) 50 куб. метрів, у тому числі сухостійної 45 куб. метрів

Ознаки погіршення стану лісових насаджень виявив:

М. Ліс Т Цвєтє Ю. В.
(посада) (підпис) (ініціали та прізвище)
12 12 2020 року

Лісничий [підпис] Тітов В.А.
(лісничий (помічник лісничого) (підпис) (ініціали та прізвище)
08 12 2020 року

Висновок інженера відділу (сектору) охорони і захисту лісу державного лісгосподарського (лісомисливського) підприємства або представника державного спеціалізованого лісозахисного підприємства щодо необхідності здійснення лісозахисних чи інших заходів з поліпшення санітарного стану лісів за результатами огляду санітарного стану лісової ділянки:

потребует СРБ

Пров. Інженер ОЗЛ
(посада)

[підпис]
(підпис)

Бовсунівський В.В.
(ініціали та прізвище)

08 12 2020 року

ПОВІДОМЛЕННЯ
про появу ознак погіршення санітарного стану лісових насаджень

Житомирська область

ДП «Лугинський лісгосп»

Лісництво Повчанське урочище _____
квартал № 28 виділ № 15 ділянка № _____ площа 6,7 га

Таксаційна характеристика насадження

Склад 1063, вік 86 років, бонітет 2, середній діаметр 28 см, середня висота 23 м, повнота 0,60, тип лісу Б2РС, рельєф рівнинний, експозиція _____, ґрунт _____, підріст _____, підлісок _____

Лісопатологічна характеристика насадження

Вид пошкодження насадження (лісова пожежа, буревій, сніголам, обледеніння, відмирання та всихання дерев, захаращеність, об'їдання шкідниками хвої/листя, наявність гусені, масовий літ метеликів, опадання хвої/листя, відлущення кори на стовбурах та інші ознаки, не характерні для нормального стану дерев)

Відмирання та всихання дерев

Ступінь пошкодження, ураження:

сильне

(поодинокі, слабке, середнє, сильне)

Вид розподілу пошкоджених дерев: груповий, поодинокий

(поодинокий, груповий, куртинний)

Обсяг ушкодженої деревини на 1 гектарі (окоірно) 55 куб. метрів, у тому числі сухостійної 50 куб. метрів

Ознаки погіршення стану лісових насаджень виявив:

М. Лісу

(посада)

Т

(підпис)

Цібеню Ю.В.

(ініціали та прізвище)

07 12 2020 року

Лісничий

(лісничий (помічник лісничого)

(підпис)

Тітов В.А.

(ініціали та прізвище)

08 12 2020 року

Висновок інженера відділу (сектору) охорони і захисту лісу державного лісгосподарського (лісомисливського) підприємства або представника державного спеціалізованого лісозахисного підприємства щодо необхідності здійснення лісозахисних чи інших заходів з поліпшення санітарного стану лісів за результатами огляду санітарного стану лісової ділянки:

потребус СРВ

Пров. Інженер ОЗЛ

(посада)

В

(підпис)

Бовсунівський В.В.

(ініціали та прізвище)

08 12 2020 року

ПОВІДОМЛЕННЯ
про появу ознак погіршення санітарного стану лісових насаджень

Житомирська область

ДП «Лугинський лісгосп»

Лісництво Повчанське урочище _____
квартал № 23 виділ № 37 ділянка № 1 площа 2,5 га

Таксаційна характеристика насадження

Склад 10С1, вік 71 років, бонітет 2, середній діаметр 24 см, середня висота 28 м, повнота 0,70, тип лісу А2С, рельєф рівнинний, експозиція _____, ґрунт _____, підріст _____, підлісок _____

Лісопатологічна характеристика насадження

Вид пошкодження насадження (лісова пожежа, буревій, сніголам, обледеніння, відмирання та всихання дерев, захаращеність, об'їдання шкідниками хвої/листя, наявність гусені, масовий літ метеликів, опадання хвої/листя, відлущення кори на стовбурах та інші ознаки, не характерні для нормального стану дерев)

відмирання та всихання дерев

Ступінь пошкодження, ураження:

сильне

(поодинокі, слабке, середнє, сильне)

Вид розподілу пошкоджених дерев:

груповий, поодинокий

(поодинокий, груповий, куртинний)

Обсяг ушкодженої деревини на 1 гектарі (окомірно) 50 куб. метрів, у тому числі сухостійної 45 куб. метрів

Ознаки погіршення стану лісових насаджень виявив:

м/п/гу

(посада)

Г

(підпис)

Ісвіт Ю. В.

(ініціали та прізвище)

07 12 2020 року

Лісничий

(лісничий (помічник лісничого))

[підпис]

(підпис)

Тітов В.А.

(ініціали та прізвище)

08 12 2020 року

Висновок інженера відділу (сектору) охорони і захисту лісу державного лісгосподарського (лісомисливського) підприємства або представника державного спеціалізованого лісозахисного підприємства щодо необхідності здійснення лісозахисних чи інших заходів з поліпшення санітарного стану лісів за результатами огляду санітарного стану лісової ділянки:

потребує СРВ

Пров. Інженер ОЗЛ

(посада)

[підпис]

(підпис)

Бовсунівський В.В.

(ініціали та прізвище)

08 12 2020 року

ПОВІДОМЛЕННЯ
про появу ознак погіршення санітарного стану лісових насаджень

Житомирська область

ДП «Лугинський лісгосп»

Лісництво Повчанське урочище _____
квартал № 32 виділ № 18 ділянка № 1 площа 1,0 га

Таксаційна характеристика насадження

Склад 10С3, вік 69 років, бонітет 2, середній діаметр 24 см, середня висота 21 м, повнота 0,10, тип лісу А2С, рельєф р.бкнистий, експозиція _____, ґрунт _____, підріст _____, підлісок _____

Лісопатологічна характеристика насадження

Вид пошкодження насадження (лісова пожежа, буревій, сніголам, обледеніння, відмирання та всихання дерев, захаращеність, об'їдання шкідниками хвої/листя, наявність гусені, масовий літ метеликів, опадання хвої/листя, відлущення кори на стовбурах та інші ознаки, не характерні для нормального стану дерев)

відмирання та всихання дерев

Ступінь пошкодження, ураження:

середнє

(поодинокі, слабке, середнє, сильне)

Вид розподілу пошкоджених дерев:

групове, поодинокі

(поодинокий, груповий, куртинний)

Обсяг ушкодженої деревини на 1 гектарі (окомірно) 20 куб. метрів, у тому числі сухостійної 15 куб. метрів

Ознаки погіршення стану лісових насаджень виявив:

м. лісу

(посада)

[підпис]

(підпис)

Небелержичук В.В.

(ініціали та прізвище)

07 12 2020 року

Лісничий

(лісничий (помічник лісничого))

[підпис]

(підпис)

Тітов В.А.

(ініціали та прізвище)

08 12 2020 року

Висновок інженера відділу (сектору) охорони і захисту лісу державного лісгосподарського (лісомисливського) підприємства або представника державного спеціалізованого лісозахисного підприємства щодо необхідності здійснення лісозахисних чи інших заходів з поліпшення санітарного стану лісів за результатами огляду санітарного стану лісової ділянки:

потребує ерв

Пров. Інженер ОЗЛ

(посада)

[підпис]

(підпис)

Бовсунівський В.В.

(ініціали та прізвище)

08 12 2020 року

ПОВІДОМЛЕННЯ
про появу ознак погіршення санітарного стану лісових насаджень

Житомирська область

ДП «Лугинський лісгосп»

Лісництво Повчанське урочище _____
квартал № 40 виділ № 11 ділянка № _____ площа 2,3 га

Таксаційна характеристика насадження

Склад 10С2, вік 81 років, бонітет 2, середній діаметр 28 см, середня висота 23 м, повнота 0,60, тип лісу Б2РС, рельєф рівнинний, експозиція _____, ґрунт _____, підріст _____, підлісок _____

Лісопатологічна характеристика насадження

Вид пошкодження насадження (лісова пожежа, буревій, сніголам, обледеніння, відмирання та всихання дерев, захаращеність, об'їдання шкідниками хвої/листя, наявність гусені, масовий літ метеликів, опадання хвої/листя, відлущення кори на стовбурах та інші ознаки, не характерні для нормального стану дерев)

відмирання та всихання дерев

Ступінь пошкодження, ураження:

сильне
(поодинокі, слабке, середнє, сильне)

Вид розподілу пошкоджених дерев: груповий, поодинокий
(поодинокий, груповий, куртинний)

Обсяг ушкодженої деревини на 1 гектарі (окомірно) 65 куб. метрів, у тому числі сухостійної 60 куб. метрів

Ознаки погіршення стану лісових насаджень виявив:

м/тсч (посада) 7 (підпис) Цвєтєв Ю.В (ініціали та прізвище)

07 12 2020 року

Лісничий
(лісничий (помічник лісничого)

[підпис]
(підпис)

Тітов В.А.
(ініціали та прізвище)

08 12 2020 року

Висновок інженера відділу (сектору) охорони і захисту лісу державного лісгосподарського (лісомисливського) підприємства або представника державного спеціалізованого лісозахисного підприємства щодо необхідності здійснення лісозахисних чи інших заходів з поліпшення санітарного стану лісів за результатами огляду санітарного стану лісової ділянки:

потрібно СРВ

Пров. Інженер ОЗЛ
(посада)

[підпис]
(підпис)

Бовсунівський В.В.
(ініціали та прізвище)

08 12 2020 року

ПОВІДОМЛЕННЯ
про появу ознак погіршення санітарного стану лісових насаджень

Житомирська область

ДП «Лугинський лісгосп»

Лісництво Повчанське урочище _____
квартал № 42 виділ № 3 ділянка № _____ площа 6,2 га

Таксаційна характеристика насадження

Склад 10С3+Б4 вік 66 років, бонітет 1, середній діаметр 24 см, середня висота 22 м, повнота 0,70, тип лісу В3ДС, рельєф рівнинний, експозиція _____, ґрунт _____, підріст _____, підлісок _____

Лісопатологічна характеристика насадження

Вид пошкодження насадження (лісова пожежа, буревій, сніголам, обледеніння, відмирання та всихання дерев, захаращеність, об'їдання шкідниками хвої/листя, наявність гусені, масовий літ метеликів, опадання хвої/листя, відлущення кори на стовбурах та інші ознаки, не характерні для нормального стану дерев)

Відмирання та всихання дерев

Ступінь пошкодження, ураження:

сильне

(поодинокі, слабке, середнє, сильне)

Вид розподілу пошкоджених дерев:

груповий, поодинокий

(поодинокий, груповий, куртинний)

Обсяг ушкодженої деревини на 1 гектарі (окомірно) 55 куб. метрів, у тому числі сухостійної 50 куб. метрів

Ознаки погіршення стану лісових насаджень виявив:

М. Пис

(посада)

[підпис]

(підпис)

Усеню Ю. В.

(ініціали та прізвище)

08 12 2020 року

Лісничий

(лісничий (помічник лісничого))

[підпис]

(підпис)

Тітов В.А.

(ініціали та прізвище)

08 12 2020 року

Висновок інженера відділу (сектору) охорони і захисту лісу державного лісгосподарського (лісомисливського) підприємства або представника державного спеціалізованого лісозахисного підприємства щодо необхідності здійснення лісозахисних чи інших заходів з поліпшення санітарного стану лісів за результатами огляду санітарного стану лісової ділянки:

немає СРВ

Пров. Інженер ОЗЛ

(посада)

[підпис]

(підпис)

Бовсунівський В.В.

(ініціали та прізвище)

08 12 2020 року

ПОВІДОМЛЕННЯ
про появу ознак погіршення санітарного стану лісових насаджень

Житомирська область

ДП «Лугинський лісгосп»

Лісництво Літинський урочище _____
квартал № 7 виділ № 26 ділянка № 4 площа 15 га

Таксаційна характеристика насадження

Склад дуб + бер + ос, вік 76 років, бонітет 1, середній діаметр 18 см, середня висота 26 м, повнота 0,8, тип лісу С3ФСР, рельєф рівнинний, експозиція _____, ґрунт дубово-листяний, підріст _____, підлісок _____

Лісопатологічна характеристика насадження

Вид пошкодження насадження (лісова пожежа, буревій, сніголам, обледеніння, відмирання та всихання дерев, захаращеність, об'їдання шкідниками хвої/листя, наявність гусені, масовий літ метеликів, опадання хвої/листя, відлущення кори на стовбурах та інші ознаки, не характерні для нормального стану дерев)

Висихання та відмирання дерев, пошкодження Верхівковий короїдом

Ступінь пошкодження, ураження:

середнє

(поодинокі, слабке, середнє, сильне)

Вид розподілу пошкоджених дерев: групові та поодинокі

(поодинокий, груповий, куртинний)

Обсяг ушкодженої деревини на 1 гектарі (окомірно) 50 куб. метрів, у тому числі сухостійної 45 куб. метрів

Ознаки погіршення стану лісових насаджень виявив:

М. Ніц добр. № 1

(посада)

[підпис]

(підпис)

Шашук О.П.

(ініціали та прізвище)

08 12 2010 року

лісничий

(лісничий (помічник лісничого))

[підпис]

(підпис)

Висацький М.А.

(ініціали та прізвище)

11 12 2010 року

Висновок інженера відділу (сектору) охорони і захисту лісу державного лісгосподарського (лісомисливського) підприємства або представника державного спеціалізованого лісозахисного підприємства щодо необхідності здійснення лісозахисних чи інших заходів з поліпшення санітарного стану лісів за результатами огляду санітарного стану лісової ділянки:

Потребує санітарної рубки вибіркової на площі 1,5 га

Кривішій Г.М. 0311

(посада)

[підпис]

(підпис)

Бобурівський В.В.

(ініціали та прізвище)

11 12 2010 року

ПОВІДОМЛЕННЯ
про появу ознак погіршення санітарного стану лісових насаджень

Житомирська область

ДП «Лугинський лісгосп»

Лісництво Литинське урочище _____
квартал № 7 виділ № 46 ділянка № _____ площа 4,9 га

Таксаційна характеристика насадження

Склад Бук + Філіца вік 61 років, бонітет 1А, середній діаметр 28 см, середня висота 23 м, повнота 0,8, тип лісу БЗ БСА, рельєф рівнинний, експозиція _____, ґрунт дерново-підзоли підріст _____, підлісок _____

Лісопатологічна характеристика насадження

Вид пошкодження насадження (лісова пожежа, буревій, сніголам, обледеніння, відмирання та всихання дерев, захаращеність, об'їдання шкідниками хвої/листя, наявність гусені, масовий літ метеликів, опадання хвої/листя, відлущення кори на стовбурах та інші ознаки, не характерні для нормального стану дерев)

Всихання та відмирання дерев

Ступінь пошкодження, ураження:

середнє

(поодинокі, слабке, середнє, сильне)

Вид розподілу пошкоджених дерев: поодинокі, групові

(поодинокі, груповий, куртинний)

Обсяг ушкодженої деревини на 1 гектарі (окомірно) 45 куб. метрів, у тому числі сухостійної 40 куб. метрів

Ознаки погіршення стану лісових насаджень виявив:

м. ліс. об'єкт № 1
(посада)

[підпис]
(підпис)

Мамуш О.П.
(ініціали та прізвище)

09 12 2020 року

лісничий
(лісничий (помічник лісничого))

[підпис]
(підпис)

Васильчук М.Н.
(ініціали та прізвище)

11 12 2020 року

Висновок інженера відділу (сектору) охорони і захисту лісу державного лісгосподарського (лісомисливського) підприємства або представника державного спеціалізованого лісозахисного підприємства щодо необхідності здійснення лісозахисних чи інших заходів з поліпшення санітарного стану лісів за результатами огляду санітарного стану лісової ділянки:

Потрібно санітарно рубити вибірково на площі 4,9 га

провідний інж. ОЗЛ
(посада)

[підпис]
(підпис)

Григорівський В.К.
(ініціали та прізвище)

11 12 2020 року

ПОВІДОМЛЕННЯ
про появу ознак погіршення санітарного стану лісових насаджень

Житомирська область

ДП «Лугинський лісгосп»

Лісництво Литишівське урочище _____
квартал № 10 виділ № 4 ділянка № _____ площа 10.7 га

Таксаційна характеристика насадження

Склад 163614 вік 55 років, бонітет 1, середній діаметр 24 см, середня висота 19 м, повнота 0.7, тип лісу В3 ВСА, рельєф рівнинний, експозиція _____, ґрунт дерново-підзолистий, підріст _____, підлісок _____

Лісопатологічна характеристика насадження

Вид пошкодження насадження (лісова пожежа, буревій, сніголам, обледеніння, відмирання та всихання дерев, захаращеність, об'їдання шкідниками хвої/листя, наявність гусені, масовий літ метеликів, опадання хвої/листя, відлущення кори на стовбурах та інші ознаки, не характерні для нормального стану дерев)

Висихання та відмирання дерев

Ступінь пошкодження, ураження:

сильно
(поодинокі, слабке, середнє, сильне)

Вид розподілу пошкоджених дерев: поодинокі, груповий
(поодинокі, груповий, куртинний)

Обсяг ушкодженої деревини на 1 гектарі (окомірно) 40 куб. метрів, у тому числі сухостійної 40 куб. метрів

Ознаки погіршення стану лісових насаджень виявив:

п. лісу обр. № 1 [підпис] Шинько О.П.
(посада) (підпис) (ініціали та прізвище)
09 12 2020 року

[підпис] [підпис] Височинський М.А.
(лісничий (помічник лісничого) (підпис) (ініціали та прізвище)
11 12 2020 року

Висновок інженера відділу (сектору) охорони і захисту лісу державного лісгосподарського (лісомисливського) підприємства або представника державного спеціалізованого лісозахисного підприємства щодо необхідності здійснення лісозахисних чи інших заходів з поліпшення санітарного стану лісів за результатами огляду санітарного стану лісової ділянки:

Потрібно санітарної рубки вибіркової на площі 10.7 га

провідний інж. О.З.П. [підпис] Габунівецький В.В.
(посада) (підпис) (ініціали та прізвище)

11 12 2020 року

ПОВІДОМЛЕННЯ
про появу ознак погіршення санітарного стану лісових насаджень

Житомирська область

ДП «Лугинський лісгосп»

Лісництво Литинське урочище _____
квартал № 12 виділ № 32 ділянка № _____ площа 7.1 га

Таксаційна характеристика насадження

Склад чистий, вік 26 років, бонітет 1, середній діаметр 32 см, середня висота 24 м, повнота 0.6, тип лісу СЗДСА, рельєф рівнинний, експозиція _____, ґрунт дерново-підзолий, підріст _____, підлісок _____

Лісопатологічна характеристика насадження

Вид пошкодження насадження (лісова пожежа, буревій, сніголам, обледеніння, відмирання та всихання дерев, захаращеність, об'їдання шкідниками хвої/листя, наявність гусені, масовий літ метеликів, опадання хвої/листя, відлущення кори на стовбурах та інші ознаки, не характерні для нормального стану дерев)

Всихання та відмирання дерев

Ступінь пошкодження, ураження:

Сильне

(поодинокі, слабке, середнє, сильне)

Вид розподілу пошкоджених дерев: поодинокі, групові

(поодинокі, груповий, куртинний)

Обсяг ушкодженої деревини на 1 гектарі (окомірно) 50 куб. метрів, у тому числі сухостійної 45 куб. метрів

Ознаки погіршення стану лісових насаджень виявив:

М. Ніцу

(посада)

09 12 2010 року

(підпис)

Гуцул І.В.

(ініціали та прізвище)

Кісичий

(лісничий (помічник лісничого))

11 12 2010 року

(підпис)

Виноградний М.А.

(ініціали та прізвище)

Висновок інженера відділу (сектору) охорони і захисту лісу державного лісгосподарського (лісомисливського) підприємства або представника державного спеціалізованого лісозахисного підприємства щодо необхідності здійснення лісозахисних чи інших заходів з поліпшення санітарного стану лісів за результатами огляду санітарного стану лісової ділянки:

Затверджує санітарний рубки вибіркової на площі 7.1 га

Провідний інж. ОЗП

(посада)

11 12 2010 року

(підпис)

Голубієвський В.А.

(ініціали та прізвище)

ПОВІДОМЛЕННЯ
про появу ознак погіршення санітарного стану лісових насаджень

Житомирська область

ДП «Лугинський лісгосп»

Лісництво Літинське урочище _____
квартал № 26 виділ № 6 ділянка № _____ площа 0.2 га

Таксаційна характеристика насадження

Склад Ялино-беріз. вік 57 років, бонітет 1А, середній діаметр 26 см, середня висота 24 м, повнота 0.7, тип лісу С2 РДС, рельєф рівнинний, експозиція _____, ґрунт дубово-листяний підріст _____, підлісок _____

Лісопатологічна характеристика насадження

Вид пошкодження насадження (лісова пожежа, буревій, сніголам, обледеніння, відмирання та всихання дерев, захаращеність, об'їдання шкідниками хвої/листя, наявність гусені, масовий літ метеликів, опадання хвої/листя, відлущення кори на стовбурах та інші ознаки, не характерні для нормального стану дерев)

Всихання та відмирання дерев

Ступінь пошкодження, ураження:

Сильне

(поодинокі, слабке, середнє, сильне)

Вид розподілу пошкоджених дерев: поодинокий груповий

(поодинокий, груповий, куртинний)

Обсяг ушкодженої деревини на 1 гектарі (окомірно) 60 куб. метрів, у тому числі сухостійної 55 куб. метрів

Ознаки погіршення стану лісових насаджень виявив:

М. Ніц 02.10.20

(посада)

(підпис)

Гордієнко М. О.

(ініціали та прізвище)

08 12 2020 року

Лісничий

(лісничий (помічник лісничого))

(підпис)

Висоцький М. А.

(ініціали та прізвище)

11 12 2020 року

Висновок інженера відділу (сектору) охорони і захисту лісу державного лісгосподарського (лісомисливського) підприємства або представника державного спеціалізованого лісозахисного підприємства щодо необхідності здійснення лісозахисних чи інших заходів з поліпшення санітарного стану лісів за результатами огляду санітарного стану лісової ділянки:

Потребує санітарної рубки вибіркової на площі 0.1 га

професійний інж. ОЗД

(посада)

Вр

(підпис)

Богданівський В.В.

(ініціали та прізвище)

11 12 2020 року

ПОВІДОМЛЕННЯ
про появу ознак погіршення санітарного стану лісових насаджень

Житомирська область

ДП «Лугинський лісгосп»

Лісництво Литинське урочище _____
квартал № 26 виділ № 22 ділянка № _____ площа 0,5 га

Таксаційна характеристика насадження

Склад 59% берези, вік 57 років, бонітет 1А, середній діаметр 28 см, середня висота 24 м, повнота 0.6, тип лісу СЗРФС, рельєф рівнинний, експозиція _____, ґрунт дерново-підзолий, підріст _____, підлісок _____

Лісопатологічна характеристика насадження

Вид пошкодження насадження (лісова пожежа, буревій, сніголам, обледеніння, відмирання та всихання дерев, захаращеність, об'їдання шкідниками хвої/листя, наявність гусені, масовий літ метеликів, опадання хвої/листя, відлущення кори на стовбурах та інші ознаки, не характерні для нормального стану дерев)

Всихання та відмирання дерев помітено Верхівковим коридором

Ступінь пошкодження, ураження:

Середнє
(поодинокі, слабке, середнє, сильне)

Вид розподілу пошкоджених дерев: поодинокий, груповий
(поодинокий, груповий, куртинний)

Обсяг ушкодженої деревини на 1 гектарі (окомірно) 40 куб. метрів, у тому числі сухостійної 35 куб. метрів

Ознаки погіршення стану лісових насаджень виявив:

М. Лісу обх. № 3 _____ Гордієнко М. Ю.
(посада) (підпис) (ініціали та прізвище)

08 12 2010 року

Місичий _____ Височий М. А.
(лісничий (помічник лісничого) (підпис) (ініціали та прізвище)

11 12 2010 року

Висновок інженера відділу (сектору) охорони і захисту лісу державного лісгосподарського (лісомисливського) підприємства або представника державного спеціалізованого лісозахисного підприємства щодо необхідності здійснення лісозахисних чи інших заходів з поліпшення санітарного стану лісів за результатами огляду санітарного стану лісової ділянки:

Потребує санітарної рубки вибіркової на площі 0,5 га.

Провідний інж. 031 _____ ВЛ _____ Говдівський Р. В.
(посада) (підпис) (ініціали та прізвище)

11 12 2010 року

ПОВІДОМЛЕННЯ
про появу ознак погіршення санітарного стану лісових насаджень

Житомирська область

ДП «Лугинський лісгосп»

Лісництво Литинське урочище _____
квартал № 4/6 виділ № 11 ділянка № _____ площа 6.8 га

Таксаційна характеристика насадження

Склад берізничний вік 86 років, бонітет 1, середній діаметр 3.6 см, середня висота 28 м, повнота 0.6, тип лісу С3/Вс, рельєф рівнинний, експозиція _____, ґрунт дубово-листяний, підріст _____, підлісок _____

Лісопатологічна характеристика насадження

Вид пошкодження насадження (лісова пожежа, буревій, сніголам, обледеніння, відмирання та всихання дерев, захаращеність, об'їдання шкідниками хвої/листя, наявність гусені, масовий літ метеликів, опадання хвої/листя, відлущення кори на стовбурах та інші ознаки, не характерні для нормального стану дерев)

Всихання та відмирання дерев пошкодження всередині насаджень

Ступінь пошкодження, ураження:

Середнє

(поодинокі, слабке, середнє, сильне)

Вид розподілу пошкоджених дерев: поодинокі, групові

(поодинокий, груповий, куртинний)

Обсяг ушкодженої деревини на 1 гектарі (окомірно) 3.5 куб. метрів, у тому числі сухостійної 3.0 куб. метрів

Ознаки погіршення стану лісових насаджень виявив:

М. Ісак обр. № 3

(посада)

[Підпис]

(підпис)

Горішнік М. Ф.

(ініціали та прізвище)

08 12 2020 року

Місний

(лісничий (помічник лісничого))

[Підпис]

(підпис)

Висоцький М. А.

(ініціали та прізвище)

11 12 2020 року

Висновок інженера відділу (сектору) охорони і захисту лісу державного лісгосподарського (лісомисливського) підприємства або представника державного спеціалізованого лісозахисного підприємства щодо необхідності здійснення лісозахисних чи інших заходів з поліпшення санітарного стану лісів за результатами огляду санітарного стану лісової ділянки:

Потрібно санітарної рубки вибіркової на площі 6.8 га

Степанівський інж. 03.П

(посада)

В.І.

(підпис)

Горішнік М. Ф.

(ініціали та прізвище)

11 12 2020 року

ПОВІДОМЛЕННЯ
про появу ознак погіршення санітарного стану лісових насаджень

Житомирська область

ДП «Лугинський лісгосп»

Лісництво Митківське урочище _____
квартал № 416 виділ № 15 ділянка № _____ площа 1.5 га

Таксаційна характеристика насадження

Склад 66% дуб, 34% береза, вік 86 років, бонітет 1, середній діаметр 132 см, середня висота 27 м, повнота 0.6, тип лісу С31ДС, рельєф рівнинний, експозиція _____, ґрунт дерново-підзоли, підріст _____, підлісок _____

Лісопатологічна характеристика насадження

Вид пошкодження насадження (лісова пожежа, буревій, сніголам, обледеніння, відмирання та всихання дерев, захаращеність, об'їдання шкідниками хвої/листя, наявність гусені, масовий літ метеликів, опадання хвої/листя, відлущення кори на стовбурах та інші ознаки, не характерні для нормального стану дерев) Висихання та відмирання дерев, пошкодження верхівковими кронами

Ступінь пошкодження, ураження:

(поодинокі, слабкі, середні, сильні)

Вид розподілу пошкоджених дерев: поодинокі, групові
(поодинокі, груповий, куртинний)

Обсяг ушкодженої деревини на 1 гектарі (окомірно) 35 куб. метрів, у тому числі сухостійної 35 куб. метрів

Ознаки погіршення стану лісових насаджень виявив:

м.між обх № 3 _____ Гордієнко М.Ф
(посада) (підпис) (ініціали та прізвище)
09 12 2020 року

лісничий _____ Висоцький М.А.
(лісничий (помічник лісничого) (підпис) (ініціали та прізвище)
11 12 2020 року

Висновок інженера відділу (сектору) охорони і захисту лісу державного лісгосподарського (лісомисливського) підприємства або представника державного спеціалізованого лісозахисного підприємства щодо необхідності здійснення лісозахисних чи інших заходів з поліпшення санітарного стану лісів за результатами огляду санітарного стану лісової ділянки:

Потрібно санітарної рубки вибіркової на площі 1.5 га

провідний інж. ОЗР _____ Говсунівський В.В.
(посада) (підпис) (ініціали та прізвище)

11 12 2020 року

ПОВІДОМЛЕННЯ
про появу ознак погіршення санітарного стану лісових насаджень

Житомирська область

ДП «Лугинський лісгосп»

Лісництво Літинське урочище _____
квартал № 49 виділ № 9 ділянка № _____ площа 0.9 га

Таксаційна характеристика насадження

Склад БзДелДз, вік 62 років, бонітет ІА, середній діаметр 32 см, середня висота 26 м, повнота 0.6, тип лісу С2ГДс, рельєф рівнинний, експозиція _____, ґрунт дерново-лісний підріст _____, підлісок _____

Лісопатологічна характеристика насадження

Вид пошкодження насадження (лісова пожежа, буревій, сніголам, обледеніння, відмирання та всихання дерев, захаращеність, об'їдання шкідниками хвої/листя, наявність гусені, масовий літ метеликів, опадання хвої/листя, відлущення кори на стовбурах та інші ознаки, не характерні для нормального стану дерев)

Всихання та відмирання дерев напівосередньо-верхівними пошкодженнями

Ступінь пошкодження, ураження:

Сильне

(поодинокі, слабкі, середні, сильні)

Вид розподілу пошкоджених дерев: фучовий, поодинокий

(поодинокий, груповий, куртинний)

Обсяг ушкодженої деревини на 1 гектарі (окомірно) 45 куб. метрів, у тому числі сухостійної 40 куб. метрів

Ознаки погіршення стану лісових насаджень виявив:

М. лісу обх № 5

(посада)

[підпис]

(підпис)

Майстренко А. П.

(ініціали та прізвище)

09 12 2020 року

лісничий

(лісничий (помічник лісничого))

[підпис]

(підпис)

Висоцький М. А.

(ініціали та прізвище)

11 12 2010 року

Висновок інженера відділу (сектору) охорони і захисту лісу державного лісгосподарського (лісомисливського) підприємства або представника державного спеціалізованого лісозахисного підприємства щодо необхідності здійснення лісозахисних чи інших заходів з поліпшення санітарного стану лісів за результатами огляду санітарного стану лісової ділянки:

Потребує санітарної рубки вибіркової на площі 0.9 га

провідний інж. О.З.А.

(посада)

[підпис]

(підпис)

Губачуківський В. В.

(ініціали та прізвище)

11 12 2010 року

ПОВІДОМЛЕННЯ
про появу ознак погіршення санітарного стану лісових насаджень

Житомирська область

ДП «Лугинський лісгосп»

Лісництво Літинське урочище _____
квартал № 49 виділ № 10 ділянка № _____ площа 4.8 га

Таксаційна характеристика насадження

Склад Білобереза вік 69 років, бонітет 1А, середній діаметр 32 см, середня висота 28 м, повнота 0.7, тип лісу СЗРДС, рельєф рівнинний, експозиція _____, ґрунт дершово-підзолий, підріст _____, підлісок _____

Лісопатологічна характеристика насадження

Вид пошкодження насадження (лісова пожежа, буревій, сніголам, обледеніння, відмирання та всихання дерев, захаращеність, об'їдання шкідниками хвої/листя, наявність гусені, масовий літ метеликів, опадання хвої/листя, відлущення кори на стовбурах та інші ознаки, не характерні для нормального стану дерев) Всихання та відмирання дерев, пошкодження корівками

Ступінь пошкодження, ураження: _____

(поодинокі, слабке, середнє, сильне)

Вид розподілу пошкоджених дерев: _____

(поодинокий, груповий, куртинний)

Обсяг ушкодженої деревини на 1 гектарі (окомірно) 40 куб. метрів, у тому числі сухостійної 35 куб. метрів

Ознаки погіршення стану лісових насаджень виявив: _____

М. Ніс 02.12.2010

(посада)

[Підпис]

(підпис)

Майстренко А.П.

(ініціали та прізвище)

09.12.2010 року

Ніс М.

(лісничий (помічник лісничого))

[Підпис]

(підпис)

Висоцький М.А.

(ініціали та прізвище)

11.12.2010 року

Висновок інженера відділу (сектору) охорони і захисту лісу державного лісгосподарського (лісомисливського) підприємства або представника державного спеціалізованого лісозахисного підприємства щодо необхідності здійснення лісозахисних чи інших заходів з поліпшення санітарного стану лісів за результатами огляду санітарного стану лісової ділянки:

Потребує санітарної рубки вибіркової на площі 4.8 га.

Провідний інж. О.В.

(посада)

[Підпис]

(підпис)

Гребенішкін В.В.

(ініціали та прізвище)

11.12.2010 року

ПОВІДОМЛЕННЯ
про появу ознак погіршення санітарного стану лісових насаджень

Житомирська область

ДП «Лугинський лісгосп»

Лісництво Лугинське урочище _____
квартал № 23 виділ № 10 ділянка № _____ площа 0,9 га

Таксаційна характеристика насадження

Склад Яс.Бк.Бл., вік 85 років, бонітет 1, середній діаметр 28 см, середня висота 26 м, повнота 0,7, тип лісу БЗХС, рельєф рівнинний, експозиція _____, ґрунт Дерново-підзолистий, підріст _____, підлісок _____

Лісопатологічна характеристика насадження

Вид пошкодження насадження (лісова пожежа, буревій, сніголам, обледеніння, відмирання та всихання дерев, захаращеність, об'їдання шкідниками хвої/листя, наявність гусені, масовий літ метеликів, опадання хвої/листя, відлущення кори на стовбурах та інші ознаки, не характерні для нормального стану дерев)

верхівний поріг (визначення на висихання дерев)

Ступінь пошкодження, ураження:

сильне

(поодинокі, слабке, середнє, сильне)

Вид розподілу пошкоджених дерев:

куртинний

(поодинокий, груповий, куртинний)

Обсяг ушкодженої деревини на 1 гектарі (окомірно) 55 куб. метрів, у тому числі сухостійної 45 куб. метрів

Ознаки погіршення стану лісових насаджень виявив:

М. Месу

(посада)

[Підпис]

(підпис)

Шинкарь Ю.І.

(ініціали та прізвище)

01 12 2020 року

В.О. К-20

(лісничий (помічник лісничого))

[Підпис]

(підпис)

Березівський К.П.

(ініціали та прізвище)

09 12 2020 року

Висновок інженера відділу (сектору) охорони і захисту лісу державного лісгосподарського (лісомисливського) підприємства або представника державного спеціалізованого лісозахисного підприємства щодо необхідності здійснення лісозахисних чи інших заходів з поліпшення санітарного стану лісів за результатами огляду санітарного стану лісової ділянки:

потребує проведення санітарної рубки вибіркової

Пров. інженер ОЗЛ

(посада)

[Підпис]

(підпис)

Бовсунівський В. В.

(ініціали та прізвище)

09 12 2020 року

ПОВІДОМЛЕННЯ
про появу ознак погіршення санітарного стану лісових насаджень

Житомирська область

ДП «Лугинський лісгосп»

Лісництво Лугинське урочище _____
квартал № 30 виділ № 18 ділянка № _____ площа 2,0 га

Таксаційна характеристика насадження

Склад 70 Бер. 0с., вік 85 років, бонітет 1, середній діаметр 28 см, середня висота 26 м, повнота 0,7, тип лісу БЗЛС, рельєф рівнинний, експозиція _____, ґрунт Дерново-підзолистий, підріст _____, підлісок _____

Лісопатологічна характеристика насадження

Вид пошкодження насадження (лісова пожежа, буревій, сніголам, обледеніння, відмирання та всихання дерев, захаращеність, об'їдання шкідниками хвої/листя, наявність гусені, масовий літ метеликів, опадання хвої/листя, відлущення кори на стовбурах та інші ознаки, не характерні для нормального стану дерев)

Верхівний короїд (відмирання та всихання дерев)

Ступінь пошкодження, ураження:

сильне

(поодинокі, слабке, середнє, сильне)

Вид розподілу пошкоджених дерев:

груповий

(поодинокий, груповий, куртинний)

Обсяг ушкодженої деревини на 1 гектарі (окомірно) 60 куб. метрів, у тому числі сухостійної 50 куб. метрів

Ознаки погіршення стану лісових насаджень виявив:

м. лгу

(посада)

Шуф

(підпис)

Шинкарь Ю.І

(ініціали та прізвище)

01 12 2020 року

В.О. Л.Г.

(лісничий (помічник лісничого))

Берд

(підпис)

Бердосвітський К.П.

(ініціали та прізвище)

09 12 2020 року

Висновок інженера відділу (сектору) охорони і захисту лісу державного лісгосподарського (лісомисливського) підприємства або представника державного спеціалізованого лісозахисного підприємства щодо необхідності здійснення лісозахисних чи інших заходів з поліпшення санітарного стану лісів за результатами огляду санітарного стану лісової ділянки:

необхідне проведення вибіркового сан. рубки

Пров. інженер ОЗЛ

(посада)

Шуф

(підпис)

Бовсунівський В. В.

(ініціали та прізвище)

08 12 2020 року

ПОВІДОМЛЕННЯ
про появу ознак погіршення санітарного стану лісових насаджень

Житомирська область

ДП «Лугинський лісгосп»

Лісництво Лугинське урочище _____
квартал № 31 виділ № 1 ділянка № 1 площа 30 га

Таксаційна характеристика насадження

Склад Б. п. 10. 6., вік 80 років, бонітет 1, середній діаметр 28 см, середня висота 26 м, повнота 06, тип лісу Б471, рельєф рівнинний, експозиція _____, ґрунт Дерново-підзолистий, підріст _____, підлісок _____

Лісопатологічна характеристика насадження

Вид пошкодження насадження (лісова пожежа, буревій, сніголам, обледеніння, відмирання та всихання дерев, захаращеність, об'їдання шкідниками хвої/листя, наявність гусені, масовий літ метеликів, опадання хвої/листя, відлущення кори на стовбурах та інші ознаки, не характерні для нормального стану дерев)

Висихання кори (відмирання та всихання дерев)

Ступінь пошкодження, ураження:

сильне

(поодинокі, слабке, середнє, сильне)

Вид розподілу пошкоджених дерев: _____

куртинний
(поодинокий, груповий, куртинний)

Обсяг ушкодженої деревини на 1 гектарі (окомірно) 65 куб. метрів, у тому числі сухостійної 55 куб. метрів

Ознаки погіршення стану лісових насаджень виявив:

м. мгу В. М. М. Шинсар Ю. І.
(посада) (підпис) (ініціали та прізвище)

01 12 2020 року

В. О. Л. Г. В. М. М. Березовський К. П.
(лісничий (помічник лісничого) (підпис) (ініціали та прізвище)

09 12 2020 року

Висновок інженера відділу (сектору) охорони і захисту лісу державного лісгосподарського (лісомисливського) підприємства або представника державного спеціалізованого лісозахисного підприємства щодо необхідності здійснення лісозахисних чи інших заходів з поліпшення санітарного стану лісів за результатами огляду санітарного стану лісової ділянки:

пошкодження проведення вибіркової сан. рубки

Пров. інженер ОЗЛ
(посада)

В. М. М.
(підпис)

Бовсунівський В. В.
(ініціали та прізвище)

09 12 2020 року

ПОВІДОМЛЕННЯ
про появу ознак погіршення санітарного стану лісових насаджень

Житомирська область

ДП «Лугинський лісгосп»

Лісництво Лугинське урочище _____
квартал № 36 виділ № 10 ділянка № _____ площа 1,7 га

Таксаційна характеристика насадження

Склад 90% Бк, вік 100 років, бонітет 2, середній діаметр 36 см, середня висота 26 м, повнота 0,7, тип лісу БкБк, рельєф рівнинний, експозиція _____, ґрунт Дерново-підзолистий, підріст _____, підлісок _____

Лісопатологічна характеристика насадження

Вид пошкодження насадження (лісова пожежа, буревій, сніголам, обледеніння, відмирання та всихання дерев, захаращеність, об'їдання шкідниками хвої/листя, наявність гусені, масовий літ метеликів, опадання хвої/листя, відлущення кори на стовбурах та інші ознаки, не характерні для нормального стану дерев)

вирівнювальний кортій (відмирання та всихання дерев)

Ступінь пошкодження, ураження:

сильне
(поодинокі, слабке, середнє, сильне)

Вид розподілу пошкоджених дерев:

куртинний
(поодинокий, груповий, куртинний)

Обсяг ушкодженої деревини на 1 гектарі (окомірно) 65 куб. метрів, у тому числі сухостійної 33 куб. метрів

Ознаки погіршення стану лісових насаджень виявив:

М. М. М. Б. С. Б. Харченко Б. С.
(посада) (підпис) (ініціали та прізвище)
01 12 2020 року

В. О. А. - 10 Б. С. Б. Березовський К. Т.
(лісничий (помічник лісничого) (підпис) (ініціали та прізвище)
10 12 2020 року

Висновок інженера відділу (сектору) охорони і захисту лісу державного лісгосподарського (лісомисливського) підприємства або представника державного спеціалізованого лісозахисного підприємства щодо необхідності здійснення лісозахисних чи інших заходів з поліпшення санітарного стану лісів за результатами огляду санітарного стану лісової ділянки:

попередити управління СРВ.

Пров. інженер ОЗЛ Б. С. Б. Бовсунівський В. В.
(посада) (підпис) (ініціали та прізвище)

10 12 2020 року

ПОВІДОМЛЕННЯ
про появу ознак погіршення санітарного стану лісових насаджень

Житомирська область

ДП «Лугинський лісгосп»

Лісництво Лугинське урочище _____
квартал № 37 виділ № 8 ділянка № _____ площа 1,5 га

Таксаційна характеристика насадження

Склад 80% І кл., вік 45 років, бонітет 1, середній діаметр 28 см, середня висота 26 м, повнота 0,7, тип лісу БСРС, рельєф рівнинний, експозиція _____, ґрунт Дерново-підзолистий, підріст _____, підлісок _____

Лісопатологічна характеристика насадження

Вид пошкодження насадження (лісова пожежа, буревій, сніголам, обледеніння, відмирання та всихання дерев, захаращеність, об'їдання шкідниками хвої/листя, наявність гусені, масовий літ метеликів, опадання хвої/листя, відлущення кори на стовбурах та інші ознаки, не характерні для нормального стану дерев)

Вривковий короїд (вигирання на вихаїх дерев)

Ступінь пошкодження, ураження:

сильне
(поодинокі, слабке, середнє, сильне)

Вид розподілу пошкоджених дерев:

куртинний
(поодинокий, груповий, куртинний)

Обсяг ушкодженої деревини на 1 гектарі (окомірно) 65 куб. метрів, у тому числі сухостійної 55 куб. метрів

Ознаки погіршення стану лісових насаджень виявив:

М. Абу

(посада)

[підпис]

(підпис)

Демичук Б.І.

(ініціали та прізвище)

01 12 2020 року

В.О. А-20

(лісничий (помічник лісничого))

[підпис]

(підпис)

Бердєвський К.П.

(ініціали та прізвище)

10 12 2020 року

Висновок інженера відділу (сектору) охорони і захисту лісу державного лісгосподарського (лісомисливського) підприємства або представника державного спеціалізованого лісозахисного підприємства щодо необхідності здійснення лісозахисних чи інших заходів з поліпшення санітарного стану лісів за результатами огляду санітарного стану лісової ділянки:

немає потреби проведення СРВ.

Пров. інженер ОЗЛ

(посада)

[підпис]

(підпис)

Бовсунівський В. В.

(ініціали та прізвище)

10 12 2020 року

ПОВІДОМЛЕННЯ
про появу ознак погіршення санітарного стану лісових насаджень

Житомирська область

ДП «Лугинський лісгосп»

Лісництво Лугинське урочище _____
квартал № 37 виділ № 14 ділянка № _____ площа 96 га

Таксаційна характеристика насадження

Склад Я/Вх/Бк/Бд, вік 90 років, бонітет 2, середній діаметр 28 см, середня висота 25 м, повнота 96, тип лісу ВБЖС, рельєф рівнинний, експозиція _____, ґрунт Дерново-підзолистий, підріст _____, підлісок _____

Лісопатологічна характеристика насадження

Вид пошкодження насадження (лісова пожежа, буревій, сніголам, обледеніння, відмирання та всихання дерев, захаращеність, об'їдання шкідниками хвої/листя, наявність гусені, масовий літ метеликів, опадання хвої/листя, відлущення кори на стовбурах та інші ознаки, не характерні для нормального стану дерев)

буревійний короїд (визначено на виханні дерев)

Ступінь пошкодження, ураження:

сильне

(поодинокі, слабке, середнє, сильне)

Вид розподілу пошкоджених дерев:

куртинний

(поодинокі, групові, куртинні)

Обсяг ушкодженої деревини на 1 гектарі (окомірно) 50 куб. метрів, у тому числі сухостійної 40 куб. метрів

Ознаки погіршення стану лісових насаджень виявив:

М. Мич

(посада)

[підпис]

(підпис)

Белінчук Б.А.

(ініціали та прізвище)

02 12 2020 року

В.О. К-10

(лісничий (помічник лісничого))

[підпис]

(підпис)

Березовський К.П.

(ініціали та прізвище)

10 12 2020 року

Висновок інженера відділу (сектору) охорони і захисту лісу державного лісогосподарського (лісомисливського) підприємства або представника державного спеціалізованого лісозахисного підприємства щодо необхідності здійснення лісозахисних чи інших заходів з поліпшення санітарного стану лісів за результатами огляду санітарного стану лісової ділянки:

необхідне проведення СРВ.

Пров. інженер ОЗЛ

(посада)

[підпис]

(підпис)

Бовсунівський В. В.

(ініціали та прізвище)

10 12 2020 року

ПОВІДОМЛЕННЯ
про появу ознак погіршення санітарного стану лісових насаджень

Житомирська область

ДП «Лугинський лісгосп»

Лісництво Лугинське урочище _____
квартал № 37 виділ № 15 ділянка № _____ площа 14 га

Таксаційна характеристика насадження

Склад Біліза, вік 45 років, бонітет 1, середній діаметр 28 см, середня висота 26 м, повнота 0.7, тип лісу _____, рельєф рівнинний, експозиція _____, ґрунт Дерново-підзолистий, підріст _____, підлісок _____

Лісопатологічна характеристика насадження

Вид пошкодження насадження (лісова пожежа, буревій, сніголам, обледеніння, відмирання та всихання дерев, захаращеність, об'їдання шкідниками хвої/листя, наявність гусені, масовий літ метеликів, опадання хвої/листя, відлущення кори на стовбурах та інші ознаки, не характерні для нормального стану дерев)

врахтовий короїд (вигирання та виломи дерев)

Ступінь пошкодження, ураження:

слабке

(поодинокі, слабке, середнє, сильне)

Вид розподілу пошкоджених дерев:

груповий

(поодинокий, груповий, куртинний)

Обсяг ушкодженої деревини на 1 гектарі (окомірно) 55 куб. метрів, у тому числі сухостійної 45 куб. метрів

Ознаки погіршення стану лісових насаджень виявив:

М. Ісуп

(посада)

Андрій

(підпис)

Величук Б. І.

(ініціали та прізвище)

02 12 20 20 року

В.О. Л-20

(лісничий (помічник лісничого))

Білий

(підпис)

Березовський К.Т.

(ініціали та прізвище)

10 12 20 20 року

Висновок інженера відділу (сектору) охорони і захисту лісу державного лісгосподарського (лісомисливського) підприємства або представника державного спеціалізованого лісозахисного підприємства щодо необхідності здійснення лісозахисних чи інших заходів з поліпшення санітарного стану лісів за результатами огляду санітарного стану лісової ділянки:

потребує проведення СРВ

Пров. інженер ОЗЛ

(посада)

В.В.

(підпис)

Бовсунівський В. В.

(ініціали та прізвище)

10 12 20 20 року

ПОВІДОМЛЕННЯ
про появу ознак погіршення санітарного стану лісових насаджень

Житомирська область

ДП «Лугинський лісгосп»

Лісництво Лугинське урочище _____
квартал № 46 виділ № 1 ділянка № 1 площа 2,4 га

Таксаційна характеристика насадження

Склад 100, вік 65 років, бонітет 3, середній діаметр 22 см, середня висота 16 м, повнота 96, тип лісу АІС, рельєф рівнинний, експозиція _____, ґрунт Дерново-підзолистий, підріст _____, підлісок _____

Лісопатологічна характеристика насадження

Вид пошкодження насадження (лісова пожежа, буревій, сніголам, обледеніння, відмирання та всихання дерев, захаращеність, об'їдання шкідниками хвої/листя, наявність гусені, масовий літ метеликів, опадання хвої/листя, відлущення кори на стовбурах та інші ознаки, не характерні для нормального стану дерев)

вразливий короту (всихання та відмирання дерев)

Ступінь пошкодження, ураження:

сильне
(поодинокі, слабке, середнє, сильне)

Вид розподілу пошкоджених дерев: куртинний
(поодинокий, груповий, куртинний)

Обсяг ушкодженої деревини на 1 гектарі (окомірно) 40 куб. метрів, у тому числі сухостійної 30 куб. метрів

Ознаки погіршення стану лісових насаджень виявив:

М. Мух [підпис] Шинкарь Ю.І
(посада) (підпис) (ініціали та прізвище)
30 11 2020 року

В.О. А-20 [підпис] Березовський К.П
(лісничий (помічник лісничого) (підпис) (ініціали та прізвище)
09 12 2020 року

Висновок інженера відділу (сектору) охорони і захисту лісу державного лісгосподарського (лісомисливського) підприємства або представника державного спеціалізованого лісозахисного підприємства щодо необхідності здійснення лісозахисних чи інших заходів з поліпшення санітарного стану лісів за результатами огляду санітарного стану лісової ділянки:

непроводити проведення СРВ.

Пров. інженер ОЗЛ [підпис] Бовсунівський В. В.
(посада) (підпис) (ініціали та прізвище)

09 12 2020 року

ПОВІДОМЛЕННЯ
про появу ознак погіршення санітарного стану лісових насаджень

Житомирська область

ДП «Лугинський лісгосп»

Лісництво Лугинське урочище _____
квартал № 46 виділ № 4 ділянка № _____ площа 34 га

Таксаційна характеристика насадження

Склад 100, вік 65 років, бонітет 1, середній діаметр 24 см, середня висота 21 м, повнота 0.7, тип лісу БІРС, рельєф рівнинний, експозиція _____, ґрунт Дерново-підзолистий, підріст _____, підлісок _____

Лісопатологічна характеристика насадження

Вид пошкодження насадження (лісова пожежа, буревій, сніголам, обледеніння, відмирання та всихання дерев, захаращеність, об'їдання шкідниками хвої/листя, наявність гусені, масовий літ метеликів, опадання хвої/листя, відлущення кори на стовбурах та інші ознаки, не характерні для нормального стану дерев)

краватовий короїд (всихання та відмирання дерев)

Ступінь пошкодження, ураження:

сильне

(поодинокі, слабке, середнє, сильне)

Вид розподілу пошкоджених дерев:

груповий

(поодинокий, груповий, куртинний)

Обсяг ушкодженої деревини на 1 гектарі (окомірно) 65 куб. метрів, у тому числі сухостійної 50 куб. метрів

Ознаки погіршення стану лісових насаджень виявив:

к. лісу

(посада)

ШМ

(підпис)

Шинкарь Ю.І.

(ініціали та прізвище)

30 11 2020 року

Б.О. К.-20

(лісничий (помічник лісничого))

БМ

(підпис)

Березовський К.П.

(ініціали та прізвище)

09 12 2020 року

Висновок інженера відділу (сектору) охорони і захисту лісу державного лісгосподарського (лісомисливського) підприємства або представника державного спеціалізованого лісозахисного підприємства щодо необхідності здійснення лісозахисних чи інших заходів з поліпшення санітарного стану лісів за результатами огляду санітарного стану лісової ділянки:

потребує проведення СРВ.

Пров. інженер ОЗЛ

(посада)

БВ

(підпис)

Бовсунівський В. В.

(ініціали та прізвище)

09 12 2020 року

ПОВІДОМЛЕННЯ
про появу ознак погіршення санітарного стану лісових насаджень

Житомирська область

ДП «Лугинський лісгосп»

Лісництво Лугинське урочище _____
квартал № 49 виділ № 1 ділянка № _____ площа 1,7 га

Таксаційна характеристика насадження

Склад 104, вік 68 років, бонітет 1, середній діаметр 26 см, середня висота 22 м, повнота 0,7, тип лісу Б2Ж, рельєф рівнинний, експозиція _____, ґрунт Дерново-підзолистий, підріст _____, підлісок _____

Лісопатологічна характеристика насадження

Вид пошкодження насадження (лісова пожежа, буревій, сніголам, обледеніння, відмирання та всихання дерев, захаращеність, об'їдання шкідниками хвої/листя, наявність гусені, масовий літ метеликів, опадання хвої/листя, відлущення кори на стовбурах та інші ознаки, не характерні для нормального стану дерев)

вершковий короїд (визмирання та вихання дерев)

Ступінь пошкодження, ураження:

сильне
(поодинокі, слабке, середнє, сильне)

Вид розподілу пошкоджених дерев:

куртинний
(поодинокий, груповий, куртинний)

Обсяг ушкодженої деревини на 1 гектарі (окомірно) 65 куб. метрів, у тому числі сухостійної 55 куб. метрів

Ознаки погіршення стану лісових насаджень виявив:

М. М. М. М. М. М. Мелько А.В.
(посада) (підпис) (ініціали та прізвище)

27 11 2020 року

В.О. А-10 Б.О. Березовський К.Т.
(лісничий (помічник лісничого) (підпис) (ініціали та прізвище)

08 12 2020 року

Висновок інженера відділу (сектору) охорони і захисту лісу державного лісгосподарського (лісомисливського) підприємства або представника державного спеціалізованого лісозахисного підприємства щодо необхідності здійснення лісозахисних чи інших заходів з поліпшення санітарного стану лісів за результатами огляду санітарного стану лісової ділянки:

потребує проведення СРВ.

Пров. інженер ОЗЛ
(посада)

А-
(підпис)

Бовсунівський В. В.
(ініціали та прізвище)

08 12 2020 року

ПОВІДОМЛЕННЯ
про появу ознак погіршення санітарного стану лісових насаджень

Житомирська область

ДП «Лугинський лісгосп»

Лісництво Лугинське урочище _____
квартал № 79 виділ № 9 ділянка № 1 площа 20 га

Таксаційна характеристика насадження

Склад 9С16к, вік 70 років, бонітет 1, середній діаметр 28 см, середня висота 25 м, повнота 0,7, тип лісу БЗХС, рельєф рівнинний, експозиція _____, ґрунт Дерново-підзолистий, підріст _____, підлісок _____

Лісопатологічна характеристика насадження

Вид пошкодження насадження (лісова пожежа, буревій, сніголам, обледеніння, відмирання та всихання дерев, захаращеність, об'їдання шкідниками хвої/листя, наявність гусені, масовий літ метеликів, опадання хвої/листя, відлущення кори на стовбурах та інші ознаки, не характерні для нормального стану дерев)

Висихання корі (відмирання та всихання дерев)

Ступінь пошкодження, ураження:

сильне
(поодинокі, слабке, середнє, сильне)

Вид розподілу пошкоджених дерев:

куртинний
(поодинокі, груповий, куртинний)

Обсяг ушкодженої деревини на 1 гектарі (окомірно) 60 куб. метрів, у тому числі сухостійної 50 куб. метрів

Ознаки погіршення стану лісових насаджень виявив:

М. Мей
(посада)

Мей
(підпис)

Мейко А.В.
(ініціали та прізвище)

03 12 20 20 року

Б.О. Л-10
(лісничий (помічник лісничого))

БЛ
(підпис)

Березовський К.П.
(ініціали та прізвище)

08 12 20 20 року

Висновок інженера відділу (сектору) охорони і захисту лісу державного лісгосподарського (лісомисливського) підприємства або представника державного спеціалізованого лісозахисного підприємства щодо необхідності здійснення лісозахисних чи інших заходів з поліпшення санітарного стану лісів за результатами огляду санітарного стану лісової ділянки:

пошкодження спричинені СРВ

Пров. інженер ОЗЛ
(посада)

П
(підпис)

Бовсунівський В. В.
(ініціали та прізвище)

08 12 20 20 року

ПОВІДОМЛЕННЯ
про появу ознак погіршення санітарного стану лісових насаджень

Житомирська область

ДП «Лугинський лісгосп»

Лісництво Лугинське урочище _____
квартал № 49 виділ № 9 ділянка № 2 площа 3,5 га

Таксаційна характеристика насадження

Склад 9б1бн, вік 40 років, бонітет 1, середній діаметр 28 см, середня висота 25 м, повнота 97, тип лісу _____, рельєф рівнинний, експозиція _____, ґрунт Дерново-підзолистий, підріст _____, підлісок _____

Лісопатологічна характеристика насадження

Вид пошкодження насадження (лісова пожежа, буревій, сніголам, обледеніння, відмирання та всихання дерев, захаращеність, об'їдання шкідниками хвої/листя, наявність гусені, масовий літ метеликів, опадання хвої/листя, відлущення кори на стовбурах та інші ознаки, не характерні для нормального стану дерев)

вкривовий короїд (відмирання та всихання дерев)

Ступінь пошкодження, ураження:

сильне
(поодинокі, слабке, середнє, сильне)

Вид розподілу пошкоджених дерев:

куртинний
(поодинокий, груповий, куртинний)

Обсяг ушкодженої деревини на 1 гектарі (окомірно) 40 куб. метрів, у тому числі сухостійної 60 куб. метрів

Ознаки погіршення стану лісових насаджень виявив:

М. М. М. М. М. М. Менделєв А. В.
(посада) (підпис) (ініціали та прізвище)

03 12 2020 року

В. О. М. М. Б. М. М. Березівський К. П.
(лісничий (помічник лісничого) (підпис) (ініціали та прізвище)

08 12 2020 року

Висновок інженера відділу (сектору) охорони і захисту лісу державного лісгосподарського (лісомисливського) підприємства або представника державного спеціалізованого лісозахисного підприємства щодо необхідності здійснення лісозахисних чи інших заходів з поліпшення санітарного стану лісів за результатами огляду санітарного стану лісової ділянки:

потребує проведення СРВ.

Пров. інженер ОЗЛ
(посада)

В. В.
(підпис)

Бовсунівський В. В.
(ініціали та прізвище)

08 12 2020 року

ПОВІДОМЛЕННЯ
про появу ознак погіршення санітарного стану лісових насаджень

Житомирська область

ДП «Лугинський лісгосп»

Лісництво Лугинське урочище _____
квартал № 79 виділ № 16 ділянка № _____ площа 0,9 га

Таксаційна характеристика насадження

Склад 70%, вік 60 років, бонітет 1, середній діаметр 24 см, середня висота 22 м, повнота 0,8, тип лісу _____, рельєф рівнинний, експозиція _____, ґрунт Дерново-підзолистий, підріст _____, підлісок _____

Лісопатологічна характеристика насадження

Вид пошкодження насадження (лісова пожежа, буревій, сніголам, обледеніння, відмирання та всихання дерев, захаращеність, об'їдання шкідниками хвої/листя, наявність гусені, масовий літ метеликів, опадання хвої/листя, відлущення кори на стовбурах та інші ознаки, не характерні для нормального стану дерев)

всихання кори (відмирання та всихання дерев)

Ступінь пошкодження, ураження:

сильне

(поодинокі, слабке, середнє, сильне)

Вид розподілу пошкоджених дерев:

груповий

(поодинокі, груповий, куртинний)

Обсяг ушкодженої деревини на 1 гектарі (окомірно) 65 куб. метрів, у тому числі сухостійної 55 куб. метрів

Ознаки погіршення стану лісових насаджень виявив:

М. Мей

(посада)

Мей

(підпис)

Мелько А.В.

(ініціали та прізвище)

01 12 2020 року

В.О. Л-го

(лісничий (помічник лісничого))

БМ

(підпис)

Березовський К.В.

(ініціали та прізвище)

08 12 2020 року

Висновок інженера відділу (сектору) охорони і захисту лісу державного лісгосподарського (лісомисливського) підприємства або представника державного спеціалізованого лісозахисного підприємства щодо необхідності здійснення лісозахисних чи інших заходів з поліпшення санітарного стану лісів за результатами огляду санітарного стану лісової ділянки:

потребує проведення СРВ.

Пров. інженер ОЗЛ

(посада)

В.В.

(підпис)

Бовсунівський В. В.

(ініціали та прізвище)

08 12 2020 року

ПОВІДОМЛЕННЯ
про появу ознак погіршення санітарного стану лісових насаджень

Житомирська область

ДП «Лугинський лісгосп»

Лісництво Лугинське урочище _____
квартал № 79 виділ № 15 ділянка № _____ площа 46 га

Таксаційна характеристика насадження

Склад 104, вік 66 років, бонітет 1, середній діаметр 24 см, середня висота 21 м, повнота 0,7, тип лісу _____, рельєф рівнинний, експозиція _____, ґрунт Дерново-підзолистий, підріст _____, підлісок _____

Лісопатологічна характеристика насадження

Вид пошкодження насадження (лісова пожежа, буревій, сніголам, обледеніння, відмирання та всихання дерев, захаращеність, об'їдання шкідниками хвої/листя, наявність гусені, масовий літ метеликів, опадання хвої/листя, відлущення кори на стовбурах та інші ознаки, не характерні для нормального стану дерев)

кравцовий короїд (визмирання та всихання дерев)

Ступінь пошкодження, ураження:

сильно
(поодинокі, слабке, середнє, сильне)

Вид розподілу пошкоджених дерев: груповий
(поодинокий, груповий, куртинний)

Обсяг ушкодженої деревини на 1 гектарі (окомірно) 70 куб. метрів, у тому числі сухостійної 60 куб. метрів

Ознаки погіршення стану лісових насаджень виявив:

М. Мещ М. Мещ Менсько А.В.
(посада) (підпис) (ініціали та прізвище)

01 12 2020 року

В.О. Л-го Бур Березовський К.Т.
(лісничий (помічник лісничого) (підпис) (ініціали та прізвище)

08 12 2020 року

Висновок інженера відділу (сектору) охорони і захисту лісу державного лісгосподарського (лісомисливського) підприємства або представника державного спеціалізованого лісозахисного підприємства щодо необхідності здійснення лісозахисних чи інших заходів з поліпшення санітарного стану лісів за результатами огляду санітарного стану лісової ділянки:

потребує проведення СРВ.

Пров. інженер ОЗЛ
(посада)

Б
(підпис)

Бовсунівський В. В.
(ініціали та прізвище)

08 12 2020 року

ПОВІДОМЛЕННЯ
про появу ознак погіршення санітарного стану лісових насаджень

Житомирська область

ДП «Лугинський лісгосп»

Лісництво Лугинське урочище _____
квартал № 79 виділ № 21 ділянка № 1 площа 2.0 га

Таксаційна характеристика насадження

Склад 109, вік 80 років, бонітет 1, середній діаметр 32 см, середня висота 26 м, повнота 06, тип лісу БЗХ, рельєф рівнинний, експозиція _____, ґрунт Дерново-підзолистий, підріст _____, підлісок _____

Лісопатологічна характеристика насадження

Вид пошкодження насадження (лісова пожежа, буревій, сніголам, обледеніння, відмирання та всихання дерев, захаращеність, об'їдання шкідниками хвої/листя, наявність гусені, масовий літ метеликів, опадання хвої/листя, відлущення кори на стовбурах та інші ознаки, не характерні для нормального стану дерев)

брайтовий короїд (вимирання та вихання дерев)

Ступінь пошкодження, ураження:

слабке
(поодинокі, слабке, середнє, сильне)

Вид розподілу пошкоджених дерев:

куртинний
(поодинокі, групові, куртинні)

Обсяг ушкодженої деревини на 1 гектарі (окомірно) 75 куб. метрів, у тому числі сухостійної 65 куб. метрів

Ознаки погіршення стану лісових насаджень виявив:

М. Лісу М. Лісу Мамонто А.В.
(посада) (підпис) (ініціали та прізвище)
25 11 2020 року

В.О. М-10 Берд Бердубський К.П.
(лісничий (помічник лісничого) (підпис) (ініціали та прізвище)
08 12 2020 року

Висновок інженера відділу (сектору) охорони і захисту лісу державного лісгосподарського (лісомисливського) підприємства або представника державного спеціалізованого лісозахисного підприємства щодо необхідності здійснення лісозахисних чи інших заходів з поліпшення санітарного стану лісів за результатами огляду санітарного стану лісової ділянки:

потребує проведення СРВ.

Пров. інженер ОЗЛ Бовсунівський В. В.
(посада) (підпис) (ініціали та прізвище)

08 12 2020 року

ПОВІДОМЛЕННЯ
про появу ознак погіршення санітарного стану лісових насаджень

Житомирська область

ДП «Лугинський лісгосп»

Лісництво Лугинське урочище _____
квартал № 79 виділ № 21 ділянка № 2 площа 205 га

Таксаційна характеристика насадження

Склад 109, вік 80 років, бонітет 1, середній діаметр 31 см, середня висота 24 м, повнота 0.6, тип лісу БЗХС, рельєф рівнинний, експозиція _____, ґрунт Дерново-підзолистий, підріст _____, підлісок _____

Лісопатологічна характеристика насадження

Вид пошкодження насадження (лісова пожежа, буревій, сніголам, обледеніння, відмирання та всихання дерев, захаращеність, об'їдання шкідниками хвої/листя, наявність гусені, масовий літ метеликів, опадання хвої/листя, відлущення кори на стовбурах та інші ознаки, не характерні для нормального стану дерев)

бурхливий коріт (відмирання та всихання дерев)

Ступінь пошкодження, ураження:

сильне
(поодинокі, слабе, середнє, сильне)

Вид розподілу пошкоджених дерев:

куртинний
(поодинокий, груповий, куртинний)

Обсяг ушкодженої деревини на 1 гектарі (окомірно) 75 куб. метрів, у тому числі сухостійної 65 куб. метрів

Ознаки погіршення стану лісових насаджень виявив:

М. Мей Мей Менько А.В.
(посада) (підпис) (ініціали та прізвище)

24 11 2020 року

В.О. П-20 Білий Березовський К.П.
(лісничий (помічник лісничого) (підпис) (ініціали та прізвище)

08 12 2020 року

Висновок інженера відділу (сектору) охорони і захисту лісу державного лісгосподарського (лісомисливського) підприємства або представника державного спеціалізованого лісозахисного підприємства щодо необхідності здійснення лісозахисних чи інших заходів з поліпшення санітарного стану лісів за результатами огляду санітарного стану лісової ділянки:

потреба проведення СРВ.

Пров. інженер ОЗЛ
(посада)

В.В.
(підпис)

Бовсунівський В. В.
(ініціали та прізвище)

08 12 2020 року

ПОВІДОМЛЕННЯ
про появу ознак погіршення санітарного стану лісових насаджень

Житомирська область

ДП «Лугинський лісгосп»

Лісництво Лугинське урочище _____
квартал № 49 виділ № 21 ділянка № 3 площа 10 га

Таксаційна характеристика насадження

Склад 104, вік 80 років, бонітет 1, середній діаметр 32 см, середня висота 26 м, повнота 06, тип лісу В34с, рельєф рівнинний, експозиція _____, ґрунт Дерново-підзолистий, підріст _____, підлісок _____

Лісопатологічна характеристика насадження

Вид пошкодження насадження (лісова пожежа, буревій, сніголам, обледеніння, відмирання та всихання дерев, захаращеність, об'їдання шкідниками хвої/листя, наявність гусені, масовий літ метеликів, опадання хвої/листя, відлущення кори на стовбурах та інші ознаки, не характерні для нормального стану дерев)

вирізований корі (визначення на висихання дерев)

Ступінь пошкодження, ураження:

сильне

(поодинокі, слабке, середнє, сильне)

Вид розподілу пошкоджених дерев:

куртинний

(поодинокий, груповий, куртинний)

Обсяг ушкодженої деревини на 1 гектарі (окомірно) 65 куб. метрів, у тому числі сухостійної 35 куб. метрів

Ознаки погіршення стану лісових насаджень виявив:

М. Меч

(посада)

Меч

(підпис)

Менько А.В.

(ініціали та прізвище)

25 11 2020 року

В.О. Л-20

(лісничий (помічник лісничого))

Бер

(підпис)

Березовський К.П.

(ініціали та прізвище)

08 12 2020 року

Висновок інженера відділу (сектору) охорони і захисту лісу державного лісгосподарського (лісомисливського) підприємства або представника державного спеціалізованого лісозахисного підприємства щодо необхідності здійснення лісозахисних чи інших заходів з поліпшення санітарного стану лісів за результатами огляду санітарного стану лісової ділянки:

потребує проведення СРВ.

Пров. інженер ОЗЛ

(посада)

В

(підпис)

Бовсунівський В. В.

(ініціали та прізвище)

08 12 2020 року

ПОВІДОМЛЕННЯ
про появу ознак погіршення санітарного стану лісових насаджень

Житомирська область

ДП «Лугинський лісгосп»

Лісництво Лугинське урочище _____
квартал № 49 виділ № 22 ділянка № 1 площа 2,8 га

Таксаційна характеристика насадження

Склад 86% бер., вік 75 років, бонітет 1, середній діаметр 32 см, середня висота 26 м, повнота 0,7, тип лісу БЗС, рельєф рівнинний, експозиція _____, ґрунт Дерново-підзолистий, підріст _____, підлісок _____

Лісопатологічна характеристика насадження

Вид пошкодження насадження (лісова пожежа, буревій, сніголам, обледеніння, відмирання та всихання дерев, захаращеність, об'їдання шкідниками хвої/листя, наявність гусені, масовий літ метеликів, опадання хвої/листя, відлущення кори на стовбурах та інші ознаки, не характерні для нормального стану дерев) Вегетативний короз (відмирання та вихання дерев)

Ступінь пошкодження, ураження: _____

сильне
(поодинокі, слабе, середнє, сильне)

Вид розподілу пошкоджених дерев: куртинний
(поодинокий, груповий, куртинний)

Обсяг ушкодженої деревини на 1 гектарі (окомірно) 75 куб. метрів, у тому числі сухостійної 65 куб. метрів

Ознаки погіршення стану лісових насаджень виявив:

М. Мег Мег Манько А.В.
(посада) (підпис) (ініціали та прізвище)
25 11 2020 року

В.О. Л-10 Б.П. Березовський К.Т.
(лісничий (помічник лісничого) (підпис) (ініціали та прізвище)
08 12 2020 року

Висновок інженера відділу (сектору) охорони і захисту лісу державного лісгосподарського (лісомисливського) підприємства або представника державного спеціалізованого лісозахисного підприємства щодо необхідності здійснення лісозахисних чи інших заходів з поліпшення санітарного стану лісів за результатами огляду санітарного стану лісової ділянки: потребує проведення СРВ

Пров. інженер ОЗЛ Б.П. Бовсунівський В. В.
(посада) (підпис) (ініціали та прізвище)

08 12 2020 року

ПОВІДОМЛЕННЯ
про появу ознак погіршення санітарного стану лісових насаджень

Житомирська область

ДП «Лугинський лісгосп»

Лісництво Лугинське урочище _____
квартал № 79 виділ № 22 ділянка № 2 площа 3,5 га

Таксаційна характеристика насадження

Склад В3ДВн, вік 45 років, бонітет 1, середній діаметр 32 см, середня висота 26 м, повнота 97, тип лісу В3ДС, рельєф рівнинний, експозиція _____, ґрунт Дерново-підзолистий, підріст _____, підлісок _____

Лісопатологічна характеристика насадження

Вид пошкодження насадження (лісова пожежа, буревій, сніголам, обледеніння, відмирання та всихання дерев, захаращеність, об'їдання шкідниками хвої/листя, наявність гусені, масовий літ метеликів, опадання хвої/листя, відлущення кори на стовбурах та інші ознаки, не характерні для нормального стану дерев)

вертєвий короїд (відмирання та всихання дерев)

Ступінь пошкодження, ураження:

сильне

(поодинокі, слабке, середнє, сильне)

Вид розподілу пошкоджених дерев:

куртинний

(поодинокий, груповий, куртинний)

Обсяг ушкодженої деревини на 1 гектарі (окомірно) 45 куб. метрів, у тому числі сухостійної 65 куб. метрів

Ознаки погіршення стану лісових насаджень виявив:

М. М. М.

(посада)

М. М. М.

(підпис)

Мелько А. В.

(ініціали та прізвище)

01 12 20 20 року

В. О. Мельничого

(лісничий (помічник лісничого))

В. О. М.

(підпис)

Березовський К. П.

(ініціали та прізвище)

08 12 20 20 року

Висновок інженера відділу (сектору) охорони і захисту лісу державного лісгосподарського (лісомисливського) підприємства або представника державного спеціалізованого лісозахисного підприємства щодо необхідності здійснення лісозахисних чи інших заходів з поліпшення санітарного стану лісів за результатами огляду санітарного стану лісової ділянки:

потребує проведення СРБ.

Пров. інженер ОЗЛ

(посада)

В. В.

(підпис)

Бовсунівський В. В.

(ініціали та прізвище)

08 12 20 20 року

ПОВІДОМЛЕННЯ
про появу ознак погіршення санітарного стану лісових насаджень

Житомирська область

ДП «Лугинський лісгосп»

Лісництво Лугинське урочище _____
квартал № 79 виділ № 22 ділянка № 3 площа 15 га

Таксаційна характеристика насадження

Склад 8926м, вік 75 років, бонітет 1, середній діаметр _____ см, середня висота _____ м, повнота 0,7, тип лісу ВЗЯС, рельєф рівнинний, експозиція _____, ґрунт Дерново-підзолистий, підріст _____, підлісок _____

Лісопатологічна характеристика насадження

Вид пошкодження насадження (лісова пожежа, буревій, сніголам, обледеніння, відмирання та всихання дерев, захаращеність, об'їдання шкідниками хвої/листя, наявність гусені, масовий літ метеликів, опадання хвої/листя, відлущення кори на стовбурах та інші ознаки, не характерні для нормального стану дерев)

вершинний короїз (всихання та відмирання дерев)

Ступінь пошкодження, ураження:

сильне
(поодинокі, слабке, середнє, сильне)

Вид розподілу пошкоджених дерев:

куртинний
(поодинокі, груповий, куртинний)

Обсяг ушкодженої деревини на 1 гектарі (окомірно) 70 куб. метрів, у тому числі сухостійної 60 куб. метрів

Ознаки погіршення стану лісових насаджень виявив:

м. Яку Маш Мелько А.В.
(посада) (підпис) (ініціали та прізвище)

01 12 2020 року

В.О. А-20 Біло Березовський К.П.
(лісничий (помічник лісничого)) (підпис) (ініціали та прізвище)

08 12 2020 року

Висновок інженера відділу (сектору) охорони і захисту лісу державного лісгосподарського (лісомисливського) підприємства або представника державного спеціалізованого лісозахисного підприємства щодо необхідності здійснення лісозахисних чи інших заходів з поліпшення санітарного стану лісів за результатами огляду санітарного стану лісової ділянки:

потребує проведення СРВ

Пров. інженер ОЗЛ ВГ- Бовсунівський В. В.
(посада) (підпис) (ініціали та прізвище)

08 12 2020 року

ПОВІДОМЛЕННЯ
про появу ознак погіршення санітарного стану лісових насаджень

Житомирська область

ДП «Лугинський лісгосп»

Лісництво Лугинське урочище _____
квартал № 79 виділ № 30 ділянка № 1 площа 2,0 га

Таксаційна характеристика насадження

Склад 106, вік 68 років, бонітет 1, середній діаметр 26 см, середня висота 23 м, повнота 0,7, тип лісу Б23С, рельєф рівнинний, експозиція _____, ґрунт Дерново-підзолистий, підріст _____, підлісок _____

Лісопатологічна характеристика насадження

Вид пошкодження насадження (лісова пожежа, буревій, сніголам, обледеніння, відмирання та всихання дерев, захаращеність, об'їдання шкідниками хвої/листя, наявність гусені, масовий літ метеликів, опадання хвої/листя, відлущення кори на стовбурах та інші ознаки, не характерні для нормального стану дерев)

верхівний короїд (відмирання та всихання дерев)

Ступінь пошкодження, ураження:

сильне

(поодинокі, слабке, середнє, сильне)

Вид розподілу пошкоджених дерев:

куртинний

(поодинокі, груповий, куртинний)

Обсяг ушкодженої деревини на 1 гектарі (окомірно) 65 куб. метрів, у тому числі сухостійної 55 куб. метрів

Ознаки погіршення стану лісових насаджень виявив:

М. Мич
(посада)

Мич
(підпис)

Мокис А.В.
(ініціали та прізвище)

04 12 20 20 року

В.О. К-го
(лісничий (помічник лісничого))

Бур
(підпис)

Березовський К.П.
(ініціали та прізвище)

08 12 20 20 року

Висновок інженера відділу (сектору) охорони і захисту лісу державного лісгосподарського (лісомисливського) підприємства або представника державного спеціалізованого лісозахисного підприємства щодо необхідності здійснення лісозахисних чи інших заходів з поліпшення санітарного стану лісів за результатами огляду санітарного стану лісової ділянки:

потребує проведення СРБ.

Пров. інженер ОЗЛ

(посада)

Ву-

(підпис)

Бовсунівський В. В.

(ініціали та прізвище)

08 12 20 20 року

ПОВІДОМЛЕННЯ
про появу ознак погіршення санітарного стану лісових насаджень

Житомирська область

ДП «Лугинський лісгосп»

Лісництво Липишине урочище _____
квартал № 22 виділ № 35 ділянка № _____ площа 1,2 га

Таксаційна характеристика насадження

Склад 10С + 5П, вік 66 років, бонітет 1, середній діаметр 30 см, середня вис 22 м, повнота 0,6, тип лісу 13 з Дс, рельєф рівнинний, експоз _____, ґрунт _____, підріст _____, підлісок _____

Лісопатологічна характеристика насадження

Вид пошкодження насадження (лісова пожежа, буревій, сніголам, обледені відмирання та всихання дерев, захаращеність, об'їдання шкідниками хвої/ли наявність гусені, масовий літ метеликів, опадання хвої/листя, відлущення кори стовбурах та інші ознаки, не характерні для нормального стану де

відмирання та всихання дерев

Ступінь пошкодження, ураження:

сильне

(поодинокі, слабе, середнє, сильне)

Вид розподілу пошкоджених дерев:

куртинний

(поодинокий, груповий, куртинний)

Обсяг ушкодженої деревини на 1 гектарі (окомірно) 50 куб. метрів, у тому сухостійної 45 куб. метрів

Ознаки погіршення стану лісових насаджень виявив:

м/лісу

(посада)

В.Н.

(підпис)

Коручин Г.Г.

(ініціали та прізвище)

07 12 2020 року

В.О. Л. Гого

(лісничий (помічник лісничого))

[підпис]

(підпис)

Барановський

(ініціали та прізвище)

08 12 2010 року

Висновок інженера відділу (сектору) охорони і захисту лісу держлісгосподарського (лісомисливського) підприємства або представника держлісгосподарського (лісомисливського) підприємства щодо необхідності здійснення лісозахисних чи інших заходів з поліпшення санітарного стану лісів за результатами огляду санітарного стану лісової ділянки

Згідно з сев

проб. інж. ДЗН

(посада)

[підпис]

(підпис)

Бобківський

(ініціали та прізвище)

08 12 2010 року

ПОВІДОМЛЕННЯ
про появу ознак погіршення санітарного стану лісових насаджень

Житомирська область

ДП «Лугинський лісгосп»

Лісництво Литківський урочище _____
квартал № 23 виділ № 25 ділянка № _____ площа 1,1 га

Таксаційна характеристика насадження

Склад 96.1 Бп, вік 66 років, бонітет 1, середній діаметр 30 см, середня висота 24 м, повнота 0,6, тип лісу В2ДС, рельєф рівнинний, експозиція _____, ґрунт _____, підріст _____, підлісок _____

Лісопатологічна характеристика насадження

Вид пошкодження насадження (лісова пожежа, буревій, сніголам, обледеніння, відмирання та всихання дерев, захаращеність, об'їдання шкідниками хвої/листя, наявність гусені, масовий літ метеликів, опадання хвої/листя, відлущення кори на стовбурах та інші ознаки, не характерні для нормального стану дерев)

відмирання та всихання дерев

Ступінь пошкодження, ураження:

сильна

(поодинокі, слабке, середнє, сильне)

Вид розподілу пошкоджених дерев:

куртинний

(поодинокий, груповий, куртинний)

Обсяг ушкодженої деревини на 1 гектарі (окомірно) 50 куб. метрів, у тому числі сухостійної 45 куб. метрів

Ознаки погіршення стану лісових насаджень виявив:

м/лісу

(посада)

М

(підпис)

Кордун Г.Г.

(ініціали та прізвище)

07 12 2019 року

В.О. Н.ГОГО

(лісничий (помічник лісничого))

В

(підпис)

Борисенко І.В.

(ініціали та прізвище)

08 12 2019 року

Висновок інженера відділу (сектору) охорони і захисту лісу державного лісгосподарського (лісомисливського) підприємства або представника державного спеціалізованого лісозахисного підприємства щодо необхідності здійснення лісозахисних чи інших заходів з поліпшення санітарного стану лісів за результатами огляду санітарного стану лісової ділянки

Потрібно єр 13

проб. інж. ДЗН

(посада)

В

(підпис)

Борисенко І.В.

(ініціали та прізвище)

08 12 2019 року

ПОВІДОМЛЕННЯ
про появу ознак погіршення санітарного стану лісових насаджень

Житомирська область

ДП «Лугинський лісгосп»

Лісництво Литинський урочище _____
квартал № 24 виділ № 7 ділянка № _____ площа 7,7 га

Таксаційна характеристика насадження

Склад 9С/1Бн+В+Д вік 71 років, бонітет 1, середній діаметр 32 см, середня висота 24 м, повнота 0,7, тип лісу ВзДс, рельєф рівнинний, експозиція _____, ґрунт _____, підріст _____, підлісок _____

Лісопатологічна характеристика насадження

Вид пошкодження насадження (лісова пожежа, буревій, сніголам, обледеніння, відмирання та всихання дерев, захаращеність, об'їдання шкідниками хвої/листя, наявність гусені, масовий літ метеликів, опадання хвої/листя, відлущення кори на стовбурах та інші ознаки, не характерні для нормального стану дерев):
відмирання та всихання дерев

Ступінь пошкодження, ураження:

середнє

(поодинокі, слабке, середнє, сильне)

Вид розподілу пошкоджених дерев:

куртинний

(поодинокий, груповий, куртинний)

Обсяг ушкодженої деревини на 1 гектарі (окомірно) 100 куб. метрів, у тому числі сухостійної 95 куб. метрів

Ознаки погіршення стану лісових насаджень виявив:

м/лісу

(посада)

[підпис]

(підпис)

Кордун Г.Г.

(ініціали та прізвище)

07 12 2020 року

В.О.Н. 2020

(лісничий (помічник лісничого))

[підпис]

(підпис)

Бараковський В.В.

(ініціали та прізвище)

08 12 2020 року

Висновок інженера відділу (сектору) охорони і захисту лісу державного лісгосподарського (лісомисливського) підприємства або представника державного спеціалізованого лісозахисного підприємства щодо необхідності здійснення лісозахисних чи інших заходів з поліпшення санітарного стану лісів за результатами огляду санітарного стану лісової ділянки

Фотодрук с/р/з

проб. інж. 031

(посада)

[підпис]

(підпис)

Бабунівський В.В.

(ініціали та прізвище)

08 12 2020 року

ПОВІДОМЛЕННЯ
про появу ознак погіршення санітарного стану лісових насаджень

Житомирська область

ДП «Лугинський лісгосп»

Лісництво Литинський урочище _____
квартал № 28 виділ № 11 ділянка № _____ площа 6.3 га

Таксаційна характеристика насадження

6С8(71)3С8(10С)16П
Склад _____, вік 71 років, бонітет 1, середній діаметр 23 см, середня висота 22 м, повнота 0.7, тип лісу Ведс, рельєф рівнинний, експозиція _____, ґрунт _____, підріст _____, підлісок _____

Лісопатологічна характеристика насадження

Вид пошкодження насадження (лісова пожежа, буревій, сніголам, обледеніння, відмирання та всихання дерев, захаращеність, об'їдання шкідниками хвої/листя, наявність гусені, масовий літ метеликів, опадання хвої/листя, відлущення кори стовбурах та інші ознаки, не характерні для нормального стану дерев):

відмирання та всихання дерев

Ступінь пошкодження, ураження:

сильне

(поодинокі, слабке, середнє, сильне)

Вид розподілу пошкоджених дерев:

куртинний

(поодинокі, груповий, куртинний)

Обсяг ушкодженої деревини на 1 гектарі (окомірно) 90 куб. метрів, у тому числі сухостійної 85 куб. метрів

Ознаки погіршення стану лісових насаджень виявив:

м/лісу

(посада)

[підпис]

(підпис)

Гарюньський А.І.

(ініціали та прізвище)

01 12 2020 року

В.О. Н. того

(лісничий (помічник лісничого))

[підпис]

(підпис)

Барановський В.В.

(ініціали та прізвище)

08 12 2020 року

Висновок інженера відділу (сектору) охорони і захисту лісу державного лісогосподарського (лісомисливського) підприємства або представника державного спеціалізованого лісозахисного підприємства щодо необхідності здійснення лісозахисних чи інших заходів з поліпшення санітарного стану лісів за результатами огляду санітарного стану лісової ділянки:

Потребует срв

пріб. Ікме. 030

(посада)

[підпис]

(підпис)

Борисенко В.В.

(ініціали та прізвище)

08 12 2020 року

ПОВІДОМЛЕННЯ
про появу ознак погіршення санітарного стану лісових насаджень

Житомирська область

ДП «Лугинський лісгосп»

Лісництво Литинський урочище _____
квартал № 35 виділ № 25 ділянка № _____ площа 2,3 га

Таксаційна характеристика насадження

Склад Б. П. Б. вік 66 років, бонітет 1, середній діаметр 30 см, середня висота 23 м, повнота 0,7, тип лісу Б. П. Б., рельєф рівнинний, експозиція _____, ґрунт _____, підріст _____, підлісок _____

Лісопатологічна характеристика насадження

Вид пошкодження насадження (лісова пожежа, буревій, сніголам, обледеніння, відмирання та всихання дерев, захаращеність, об'їдання шкідниками хвої/листя, наявність гусені, масовий літ метеликів, опадання хвої/листя, відлущення кори на стовбурах та інші ознаки, не характерні для нормального стану дерев)

Відмирання та всихання дерев

Ступінь пошкодження, ураження:

сильне

(поодинокі, слабке, середнє, сильне)

Вид розподілу пошкоджених дерев:

куртинний

(поодинокі, груповий, куртинний)

Обсяг ушкодженої деревини на 1 гектарі (окомірно) 70 куб. метрів, у тому числі сухостійної 65 куб. метрів

Ознаки погіршення стану лісових насаджень виявив:

п. п. п.

(посада)

[підпис]

(підпис)

Кордуні А. П.

(ініціали та прізвище)

07 12 2010 року

В. В. Н. Чого

(лісничий (помічник лісничого))

[підпис]

(підпис)

Барановський В. В.

(ініціали та прізвище)

08 12 2010 року

Висновок інженера відділу (сектору) охорони і захисту лісу державного лісгосподарського (лісомисливського) підприємства або представника державного спеціалізованого лісозахисного підприємства щодо необхідності здійснення лісозахисних чи інших заходів з поліпшення санітарного стану лісів за результатами огляду санітарного стану лісової ділянки

Погіршення стану

п. п. п. інж. 03.11

(посада)

[підпис]

(підпис)

Бовснівський В. В.

(ініціали та прізвище)

08 12 2010 року

ПОВІДОМЛЕННЯ
про появу ознак погіршення санітарного стану лісових насаджень

Житомирська область

ДП «Лугинський лісгосп»

Лісництво Липишечке урочище _____
квартал № 36 виділ № 20 ділянка № _____ площа 1.1 га

Таксаційна характеристика насадження

Склад 10Q + Qr + B вік 66 років, бонітет 1, середній діаметр 28 см, середня висота 23 м, повнота 0.6, тип лісу А2С, рельєф рівнинний, експозиція _____, ґрунт _____, підріст _____, підлісок _____

Лісопатологічна характеристика насадження

Вид пошкодження насадження (лісова пожежа, буревій, сніголам, обледеніння, відмирання та всихання дерев, захаращеність, об'їдання шкідниками хвої/листя, наявність гусені, масовий літ метеликів, опадання хвої/листя, відлущення кори на стовбурах та інші ознаки, не характерні для нормального стану дерев)

відхиляння та висихання дерев

Ступінь пошкодження, ураження:

сильне

(поодинокі, слабке, середнє, сильне)

Вид розподілу пошкоджених дерев:

куртинний

(поодинокий, груповий, куртинний)

Обсяг ушкодженої деревини на 1 гектарі (окомірно) 60 куб. метрів, у тому числі сухостійної 55 куб. метрів

Ознаки погіршення стану лісових насаджень виявив:

м. / місц

(посада)

М

(підпис)

Кордун П. П.

(ініціали та прізвище)

07 12 2020 року

В. О. Н. Гого

(лісничий (помічник лісничого))

В

(підпис)

Борановський В. В.

(ініціали та прізвище)

08 12 2020 року

Висновок інженера відділу (сектору) охорони і захисту лісу державного лісгосподарського (лісомисливського) підприємства або представника державного спеціалізованого лісозахисного підприємства щодо необхідності здійснення лісозахисних чи інших заходів з поліпшення санітарного стану лісів за результатами огляду санітарного стану лісової ділянки

Відслідковує СРВ

пр. інж. ДЗ А

(посада)

В

(підпис)

Борановський В. В.

(ініціали та прізвище)

08 12 2020 року

ПОВІДОМЛЕННЯ
про появу ознак погіршення санітарного стану лісових насаджень

Житомирська область

ДП «Лугинський лісгосп»

Лісництво Липишчине урочище _____
квартал № 37 виділ № 39 ділянка № _____ площа 1,8 га

Таксаційна характеристика насадження

Склад 70% Бк + 30% Я вік 59 років, бонітет 1, середній діаметр 22 см, середня висота 22 м, повнота 0,7, тип лісу Б3Дс, рельєф рівнинний, експозиція _____, ґрунт _____, підріст _____, підлісок _____

Лісопатологічна характеристика насадження

Вид пошкодження насадження (лісова пожежа, буревій, сніголам, обледеніння, відмирання та всихання дерев, захаращеність, об'їдання шкідниками хвої/листя, наявність гусені, масовий літ метеликів, опадання хвої/листя, відлущення кори на стовбурах та інші ознаки, не характерні для нормального стану дерев)

Відмирання та всихання дерев

Ступінь пошкодження, ураження:

Сильне

(поодинокі, слабке, середнє, сильне)

Вид розподілу пошкоджених дерев:

куртинний

(поодинокі, групові, куртинні)

Обсяг ушкодженої деревини на 1 гектарі (окомірно) 20 куб. метрів, у тому числі сухостійної 75 куб. метрів

Ознаки погіршення стану лісових насаджень виявив:

М.Ріс

(посада)

Б.Ч

(підпис)

Кордани Г.Г.

(ініціали та прізвище)

01 12 2020 року

В.О. М.Голо

(лісничий (помічник лісничого))

[Підпис]

(підпис)

Барановський В.В.

(ініціали та прізвище)

08 12 2020 року

Висновок інженера відділу (сектору) охорони і захисту лісу державного лісгосподарського (лісомисливського) підприємства або представника державного спеціалізованого лісозахисного підприємства щодо необхідності здійснення лісозахисних чи інших заходів з поліпшення санітарного стану лісів за результатами огляду санітарного стану лісової ділянки:

Адекватне СРВ

пр.б. інж. ДЗД

(посада)

[Підпис]

(підпис)

Бовсунівський В.В.

(ініціали та прізвище)

08 12 2020 року

**ПОВІДОМЛЕННЯ
про появу ознак погіршення санітарного стану лісових насаджень**

Житомирська область

ДП «Лугинський лісгосп»

Лісництво Лісничий урочище _____
квартал № 38 виділ № 31 ділянка № _____ площа 0,6 га

Таксаційна характеристика насадження

Склад 10Q + 15n, вік 96 років, бонітет 2, середній діаметр 29 см, середня висота 23 м, повнота 0,6, тип лісу Б5ДС, рельєф рівнинний, експозиція _____, ґрунт _____, підріст _____, підлісок _____

Лісопатологічна характеристика насадження

Вид пошкодження насадження (лісова пожежа, буревій, сніголам, обледеніння, відмирання та всихання дерев, захаращеність, об'їдання шкідниками хвої/листя, наявність гусені, масовий літ метеликів, опадання хвої/листя, відлущення кори на стовбурах та інші ознаки, не характерні для нормального стану дерев)

відмирання та всихання дерев

Ступінь пошкодження, ураження:

сильне

(поодинокі, слабке, середнє, сильне)

Вид розподілу пошкоджених дерев:

куртинний

(поодинокий, груповий, куртинний)

Обсяг ушкодженої деревини на 1 гектарі (окомірно) 90 куб. метрів, у тому числі сухостійної 85 куб. метрів

Ознаки погіршення стану лісових насаджень виявив:

н/лісу
(посада)

[підпис]
(підпис)

Кордасюк Г.Г.
(ініціали та прізвище)

01 12 2020 року

В.В. Погода
(лісничий (помічник лісничого))

[підпис]
(підпис)

Березовський В.В.
(ініціали та прізвище)

08 12 2020 року

Висновок інженера відділу (сектору) охорони і захисту лісу державного лісгосподарського (лісомисливського) підприємства або представника державного спеціалізованого лісозахисного підприємства щодо необхідності здійснення лісозахисних чи інших заходів з поліпшення санітарного стану лісів за результатами огляду санітарного стану лісової ділянки:

Фейсбук СРВ

пріб. Г.М. ВЗН
(посада)

[підпис]
(підпис)

Березовський В.В.
(ініціали та прізвище)

08 12 2020 року

ПОВІДОМЛЕННЯ
про появу ознак погіршення санітарного стану лісових насаджень

Житомирська область

ДП «Лугинський лісгосп»

Лісництво Житомирський урочище _____
квартал № 42 виділ № 31 ділянка № _____ площа 1,6 га

Таксаційна характеристика насадження

Склад 100, вік 91 років, бонітет 2, середній діаметр 32 см, середня висота 25 м, повнота 0,6, тип лісу В2 ДС, рельєф рівнинний, експозиція _____, ґрунт _____, підріст _____, підлісок _____

Лісопатологічна характеристика насадження

Вид пошкодження насадження (лісова пожежа, буревій, сніголам, обледеніння, відмирання та всихання дерев, захаращеність, об'їдання шкідниками хвої/листя, наявність гусені, масовий літ метеликів, опадання хвої/листя, відлущення кори на стовбурах та інші ознаки, не характерні для нормального стану дерев)

Відмирання та всихання дерев

Ступінь пошкодження, ураження:

середнє
(поодинокі, слабе, середнє, сильне)

Вид розподілу пошкоджених дерев:

куртинний
(поодинокий, груповий, куртинний)

Обсяг ушкодженої деревини на 1 гектарі (окомірно) 90 куб. метрів, у тому числі сухостійної 85 куб. метрів

Ознаки погіршення стану лісових насаджень виявив:

<u>м/лісу</u> (посада)	<u>А. ЛФ</u> (підпис)	<u>Григорук М.Г.</u> (ініціали та прізвище)
<u>08 12</u> 20 <u>19</u> року		

<u>В.О. Н-гого</u> (лісничий (помічник лісничого))	<u>[підпис]</u> (підпис)	<u>Барановський В.В.</u> (ініціали та прізвище)
<u>08 12</u> 20 <u>19</u> року		

Висновок інженера відділу (сектору) охорони і захисту лісу державного лісгосподарського (лісомисливського) підприємства або представника державного спеціалізованого лісозахисного підприємства щодо необхідності здійснення лісозахисних чи інших заходів з поліпшення санітарного стану лісів за результатами огляду санітарного стану лісової ділянки:

Необхідно

<u>проб. і'кми. 0311</u> (посада)	<u>[підпис]</u> (підпис)	<u>Бабенківський В.В.</u> (ініціали та прізвище)
--------------------------------------	-----------------------------	---

08 12 2020 року

ПОВІДОМЛЕННЯ
про появу ознак погіршення санітарного стану лісових насаджень

Житомирська область

ДП «Лугинський лісгосп»

Лісництво Житомирський урочище _____
квартал № 46 виділ № 9 ділянка № _____ площа 99 га

Таксаційна характеристика насадження

Склад 106+5п, вік 90 років, бонітет 1, середній діаметр 36 см, середня висота 27 м, повнота 0.6, тип лісу БзДс, рельєф рівнинний?, експозиція _____, ґрунт _____, підріст _____, підлісок _____

Лісопатологічна характеристика насадження

Вид пошкодження насадження (лісова пожежа, буревій, сніголам, обледеніння, відмирання та всихання дерев, захаращеність, об'їдання шкідниками хвої/листя, наявність гусені, масовий літ метеликів, опадання хвої/листя, відлущення кори на стовбурах та інші ознаки, не характерні для нормального стану дерев)

відмирання та всихання дерев

Ступінь пошкодження, ураження:

сильне

(поодинокі, слабке, середнє, сильне)

Вид розподілу пошкоджених дерев:

куртинний

(поодинокий, груповий, куртинний)

Обсяг ушкодженої деревини на 1 гектарі (окомірно) 70 куб. метрів, у тому числі сухостійної 65 куб. метрів

Ознаки погіршення стану лісових насаджень виявив:

м.бісц

(посада)

А. Ів

(підпис)

Григоренко А. І.

(ініціали та прізвище)

04 12 2010 року

В.О. Н. Гого

(лісничий (помічник лісничого))

[підпис]

(підпис)

Борановський В.В.

(ініціали та прізвище)

08 12 2010 року

Висновок інженера відділу (сектору) охорони і захисту лісу державного лісгосподарського (лісомисливського) підприємства або представника державного спеціалізованого лісозахисного підприємства щодо необхідності здійснення лісозахисних чи інших заходів з поліпшення санітарного стану лісів за результатами огляду санітарного стану лісової ділянки:

Аогнебує СРБ

проб. і км. 0311

(посада)

[підпис]

(підпис)

Бобунівський В.В.

(ініціали та прізвище)

03 12 2010 року

НУМЕРАЦІЙНА ВІДОМІСТЬ ДЕРЕВ, призначених для вибіркової санітарної рубки

Житомирське ОУЛМГ

(Автономна Республіка Крим, область)

ДП "Лугинський лісгосп"

(найменування власника лісів, постійного лісокористувача)

Лісництво Дивлинське

квартал № 5

виділ № 41

урочище

ділянка № -

площа 1,2 га

Порядковий номер дерева	Порода	Ступінь товщини			Категорія стану дерева, підстава відбору для рубки
		ділові	напілові	дрова	
1	С	24			IV вискочок
2	С	28			IV вискочок
3	С	32			V бурелом
4	С		24		IV суккоберизин
5	С		28		V сукості
6	С	36			IV вискочок
7	С		32		IV вискочок
8	С		28		IV вискочок
9	С	28			IV вискочок
10	С	28			IV вискочок
11	С		32		IV вискочок
12	С	32			IV вискочок
13	Ос			32	V бурелом
14	С	36			IV суккоберизин
15	С		24		IV бурелом
16	С		24		IV бурелом
17	Ялс			24	V сукості
18	Ялс			28	V сукості
19	С		32		IV суккоберизин
20	С		28		IV суккоберизин
21	С		28		IV суккоберизин
22	С	28			V сукості
23	С	28			V сукості
24	С	28			IV вискочок
25	С	36			IV суккоберизин
26	С	32			IV суккоберизин
27	С	40			IV суккоберизин
28	С		24		IV суккоберизин
29	С		24		IV вискочок
30	С	24			IV вискочок
31	С		32		IV вискочок
32	С		28		IV суккоберизин
33	С		28		IV суккоберизин
34	С		32		IV суккоберизин
35	С	32			IV вискочок
36	С		28		IV суккоберизин

Порядковий номер дерева	Порода	Ступінь товщини			Категорія стану дерева, підстава відбору для рубки
		ділові	напілові	дрова	
37	С		32		V сукості
38	С		24		V сукості
39	С		28		IV вискочок
40	С	40			IV суккоберизин
41	С		24		V сукості
42	С		28		IV вискочок
43	С		36		IV вискочок
44	С	28			IV вискочок
45	С	28			V сукості
46	С		32		V сукості
47	С		24		IV суккоберизин
48	С		24		IV суккоберизин
49	С		36		IV суккоберизин
50	С		28		IV суккоберизин
51	С	28			V бурелом
52	С	28			IV вискочок
53	С		28		V бурелом
54	С		28		IV суккоберизин
55	С		36		IV вискочок
56	С		24		IV вискочок
57	С		28		IV вискочок
58	С		28		V сукості
59	С		32		IV суккоберизин
60	С	32			IV суккоберизин
61	С		32		IV вискочок
62	С	24			IV вискочок
63	С		24		IV вискочок
64	С		36		IV вискочок
65	С		28		V сукості
66	С		28		V сукості
67	С	32			IV вискочок
68	С	24			IV вискочок
69	С		24		V сукості
70	С		24		V сукості
71	С		28		V сукості
72	С		28		V сукості

**НУМЕРАЦІЙНА ВІДОМІСТЬ ДЕРЕВ,
призначених для вибіркової санітарної рубки
Житомирське ОУЛМГ**

(Автономна Республіка Крим, область)

ДП "Лугинський лісгосп"

(найменування власника лісів, постійного лісокористувача)

Лісництво Дивалинське
квартал № 9 виділ № 23

урочище _____
ділянка № _____ площа 4,4 га

Порядковий номер дерева	Порода	Ступінь товщини			Категорія стану дерева, підстава відбору для рубки
		ділові	напіл	дров'яні	
1	C			24	сухості: IV
2	C			24	- II - V
3	B			24	- II - V
4	C	24			Висколючі: IV
5	C	24			- II - IV
6	C		24		сухості: V
7	C		28		- II - V
8	C		28		- II - V
9	C		36		Висколючі: IV
10	C	32			- II - IV
11	C		28		- II - IV
12	C	28			- II - IV
13	C		32		- II - IV
14	B			24	сухості: IV
15	B			28	- II - V
16	C		24		- II - V
17	C			28	- II - V
18	C		28		- II - V
19	C		28		- II - V
20	C	28			Висколючі: IV
21	C		36		- II - IV
22	C		28		- II - IV
23	C	32			- II - IV
24	C		28		- II - IV
25	C			24	сухості: IV
26	C	24			Висколючі: IV
27	C		24		апошні: V
28	C			28	- II - V
29	C		36		Висколючі: IV
30	C	32			- II - IV
31	C	40			- II - IV
32	C		24		- II - IV
33	C		24		- II - IV
34	C		28		- II - IV
35	C	28			- II - IV
36	C			28	сухості: V

Порядковий номер дерева	Порода	Ступінь товщини			Категорія стану дерева, підстава відбору для рубки
		ділові	напіл	дров'яні	
37	C		28		сухості: IV
38	C		28		- II - V
39	C		24		- II - V
40	C	28			Висколючі: IV
41	C		32		- II - IV
42	C		36		- II - IV
43	C		28		- II - IV
44	C			28	сухості: V
45	C			24	- II - V
46	C	24			Висколючі: IV
47	C		24		- II - IV
48	C		28		- II - IV
49	C		28		- II - IV
50	C	28			- II - IV
51	C		32		- II - IV
52	C	32			- II - IV
53	C			28	сухості: IV
54	B			24	- II - V
55	B			28	- II - V
56	C		24		- II - V
57	C		28		- II - V
58	C	28			Висколючі: IV
59	C		36		- II - IV
60	C		28		- II - IV
61	C			28	сухості: V
62	C			24	- II - V
63	C	24			Висколючі: IV
64	C	24			- II - IV
65	C		24		- II - IV
66	C	28			- II - IV
67	C		32		- II - IV
68	C		36		- II - IV
69	C		24		- II - IV
70	C		28		- II - IV
71	C		28		- II - IV
72	C		36		- II - IV

Порядковий номер дерева	Порода	Ступінь товщини			Категорія стану дерева, підстава відбору для рубки
		ділянка	наклад	дрова	
73	С		28		сукості IV V
74	С	28			випаючі IV
75	С		28		-II- IV
76	С		28		-II- IV
77	С			28	сукості IV V
78	С		24		-II- V
79	Б			32	-II- V
80	Б			24	-II- V
81	С	24			випаючі IV
82	С		28		-II- IV
83	С	28			-II- IV
84	С		36		-II- IV
85	С		32		-II- IV
86	С	28			-II- IV
87	С	32			-II- IV
88	С		36		-II- IV
89	С			24	сукості IV V
90	С	24			випаючі IV
91	С		24		сукості IV V
92	С		28		-II- V
93	С		28		-II- V
94	С		36		-II- V
95	С		32		-II- V
96	С	40			випаючі IV
97	С		28		-II- IV
98	С	28			-II- IV
99	С	36			-II- IV
100	С		36		-II- IV
101	С		28		-II- IV
102	С		24		-II- IV
103	С			28	сукості IV V

Порядковий номер дерева	Порода	Ступінь товщини			Категорія стану дерева, підстава відбору для рубки
		ділянка	наклад	дрова	
104	С		24		сукості IV V
105	С		36		-II- V
106	С		28		-II- V
107	С		28		-II- V
108	С		24		-II- V
109	С	36			випаючі IV
110	С	28			-II- IV
111	С		36		-II- IV
112	С		28		-II- IV
113	С		28		-II- IV
114	С		24		сукості IV V
115	С			24	-II- V
116	С	36			випаючі IV
117	С	28			-II- IV
118	С	32			-II- IV
119	С			28	сукості IV V
120	Б			40	-II- V
121	С		28		-II- V
122	С		28		-II- V
123	С	28			випаючі IV
124	С		32		-II- IV
125	С		28		-II- IV
126	Б			24	сукості IV V
127	Б			36	-II- V
128	С	24			випаючі IV
129	С		24		-II- IV
130	С		28		-II- IV
131	С	28			-II- IV
132	С	32			-II- IV
133	С			28	сукості IV V
134	Б			24	-II- V

Всього пронумеровано дерев: _____

(кількість словами)

Нумерацію і перелік провели:

(посада)

(посада)

(посада)

(посада)

(підпис)

(підпис)

(підпис)

(підпис)

(ініціали та прізвище)

(ініціали та прізвище)

(ініціали та прізвище)

(ініціали та прізвище)

_____ 20 _____ року

НУМЕРАЦІЙНА ВІДОМІСТЬ ДЕРЕВ, призначених для вибіркової санітарної рубки

Житомирське ОУЛМГ

(Автономна Республіка Крим, область)

ДП "Лугинський лісгосп"

(найменування власника лісів, постійного лісокористувача)

Лісництво Дивалінське

квартал №

виділ №

урочище

ділянка №

площа

га

Порядковий номер дерева	Порода	Ступінь товщини			Категорія стану дерева, підстава відбору для рубки
		ділові	напілді	дрова	
135	C	24			Вискосяк IV
136	C		24		сукосяк V
137	C		28		- II - V
138	C		28		- II - V
139	C		40		Вискосяк IV
140	C	36			- II - IV
141	Б			32	сукосяк V
142	Б			28	- II - V
143	C		32		Вискосяк IV
144	C		36		- II - IV
145	C	32			- II - IV
146	C		40		- II - IV
147	C		32		- II - IV
148	C			24	сукосяк V
149	C	24			Вискосяк IV
150	C		24		- II - IV
151	C		28		- II - IV
152	C	28			- II - IV
153	C	36			- II - IV
154	C		36		- II - IV
155	C			28	сукосяк V
156	C		40		Вискосяк IV
157	C	32			- II - IV
158	C		44		- II - IV
159	C		32		- II - IV
160	C	36			- II - IV
161	Б			32	сукосяк V
162	Б			24	- II - V
163	C	24			- II - V
164	C		24		- II - V
165	C		28		- II - V
166	C		32		- II - V
167	C		36		- II - V
168	C			28	- II - V
169	C		44		Вискосяк IV
170	C		32		- II - IV

Порядковий номер дерева	Порода	Ступінь товщини			Категорія стану дерева, підстава відбору для рубки
		ділові	напілді	дрова	
171	C	32			Вискосяк IV
172	C		36		- II - IV
173	C		32		- II - IV
174	C		28		- II - IV
175	C		36		- II - IV
176	C	36			- II - IV
177	C		28		сукосяк V
178	C		24		- II - V
179	Б			28	- II - V
180	C		44		- II - V
181	C		32		- II - V
182	C		44		Вискосяк IV
183	C	28			- II - IV
184	C	28			- II - IV
185	C	36			- II - IV
186	C		36		- II - IV
187	C			24	сукосяк V
188	C	24			Вискосяк IV
189	C		24		- II - IV
190	C		28		- II - IV
191	C		40		- II - IV
192	C			28	сукосяк V
193	C	32			Вискосяк IV
194	C		36		- II - IV
195	C	28			- II - IV
196	C	28			- II - IV
197	C		32		- II - IV
198	Б			32	сукосяк V
199	Б			24	- II - V
200	C	24			- II - V
201	C		24		- II - V
202	C		28		- II - V
203	C		28		- II - V
204	C	28			Вискосяк IV
205	C		40		- II - IV
206	C		32		- II - IV

Порядковий номер дерева	Порода	Ступінь товщини			Категорія стану дерева, підстава відбору для рубки
		ділові	напілові	дров'яні	
207	C		32		Виключені IV
208	C		36		- II - IV
209	C	28			- II - IV
210	C		28		- II - IV
211	C		36		- II - IV
212	C	44			- II - IV
213	C		32		- II - IV
214	C	28			- II - IV
215	C		28		- II - IV
216	C		24		- II - IV
217	C	24			- II - IV
218	B			24	сухостій IV
219	B			32	- II - V
220	C		32		- II - V
221	C		36		Виключені IV
222	C	28			- II - IV
223	C		40		- II - IV
224	C		32		- II - IV
225	C			28	сухостій IV
226	C		36		Виключені IV
227	C	44			- II - IV
228	C		28		- II - IV
229	C		28		- II - IV
230	C	28			- II - IV
231	C		36		- II - IV
232	C		32		- II - IV
233	B			28	сухостій V
234	B			32	- II - V
235	C	44			Виключені IV
236	C		28		- II - IV
237	C		24		- II - IV

Порядковий номер дерева	Порода	Ступінь товщини			Категорія стану дерева, підстава відбору для рубки
		ділові	напілові	дров'яні	
238	C		28		сухостій IV
239	C		24		- II - IV
240	C	28			Виключені IV
241	C		32		- II - IV
242	C	44			- II - IV
243	C		28		- II - IV
244	B			28	сухостій V
245	C		24		- II - V
246	C		36		- II - V
247	C		32		- II - V
248	C	28			Виключені IV
249	C		28		- II - IV
250	C	28			- II - IV
251	C	44			- II - IV
252	C		36		- II - IV
253	C		32		- II - IV
254	C		28		- II - IV
255	B			24	сухостій IV
256	B			32	- II - V
257	C	24			- II - IV
258	C		24		- II - V
259	C		28		- II - V
260	C		36		- II - V
261	C		28		- II - V
262	C		24		- II - V
[Зображення лісової ділянки з позначками]					

Всього пронумеровано дерев:

Двісті шістьдесят два дерева
(кількість словами)

Нумерацію і перелік провели:

ст. м/ісч

(посада)

ком. л-20

(посада)

м/ісч

(посада)

(посада)

(підпис)

(підпис)

(підпис)

(підпис)

Приймак О.В.

(ініціали та прізвище)

Колесник В.М.

(ініціали та прізвище)

Дорош В.А.

(ініціали та прізвище)

(ініціали та прізвище)

21 07 2021 року

**НУМЕРАЦІЙНА ВІДОМІСТЬ ДЕРЕВ,
призначених для вибіркової санітарної рубки
Житомирське ОУЛМГ**

(Автономна Республіка Крим, область)

ДП "Лугинський лісгосп"

(найменування власника лісів, постійного лісокористувача)

Лісництво Дивлинське
квартал № 10 виділ № 53

урочище _____
ділянка № -1 площа 0,8 га

Порядковий номер дерева	Порода	Ступінь товщини			Категорія стану дерева, підстава відбору для рубки
		ділянка	наклад	дрова	
1	С		32		Виключені IV
2	С		32		Виключені IV
3	С		44		Виключені IV
4	С	32			Виключені IV
5	С		32		сухостій V
6	С	28			Виключені IV
7	С		28		сухостій V
8	С	28			Виключені IV
9	С		28		сухостій V
10	С	22			Виключені IV
11	С		28		сухостій V
12	С		28		Виключені IV
13	С	28			Виключені IV
14	С		28		сухостій V
15	С		32		сухостій V
16	С	32			Виключені IV
17	С		36		Виключені IV
18	С		36		Виключені IV
19	С	36			Виключені IV
20	С			24	сухостій V
21	С		36		сухостій V
22	С		36		Виключені IV
23	С	36			Виключені IV
24	С		24		сухостій V
25	С		24		сухостій V
26	С		28		сухостій V
27	С			24	сухостій V
28	С		24		сухостій V
29	С		24		сухостій V
30	С	28			Виключені IV
31	С		32		Виключені IV
32	С		36		Виключені IV
33	С			24	сухостій V
34	С		6		Виключені IV
35	С		24		сухостій V
36	С		28		сухостій V

Порядковий номер дерева	Порода	Ступінь товщини			Категорія стану дерева, підстава відбору для рубки
		ділянка	наклад	дрова	
37	С	28			Виключені IV
38	С		24		сухостій V
39	С		28		сухостій V
40	С		28		Виключені IV
41	С		24		Виключені IV
42	С		32		Виключені IV
43	С	28			Виключені IV
44	С		28		сухостій V
45	С			24	сухостій V
46	С			24	сухостій V
47	С		28		сухостій V
48	С			24	сухостій V
49	С	28			Виключені IV
50	С			24	сухостій V
51	С		28		сухостій V
52	С	32			Виключені IV
53	С		44		Виключені IV
54	С	28			Виключені IV
55	С	28			Виключені IV
56	С		32		Виключені IV
57	С			24	сухостій V
58	С			28	сухостій V
59	С		28		сухостій V
60	С	32			Виключені IV
61	С		36		Виключені IV
62					
63					
64					
65					
66					
67					
68					
69					
70					
71					
72					
73					
74					
75					
76					
77					
78					
79					
80					
81					
82					
83					
84					
85					
86					
87					
88					
89					
90					
91					
92					
93					
94					
95					
96					
97					
98					
99					
100					

1

**НУМЕРАЦІЙНА ВІДОМІСТЬ ДЕРЕВ,
призначених для вибіркової санітарної рубки**
Житомирське ОУЛМГ
(Автономна Республіка Крим, область)

ДП "Лугинський лісгосп"
(найменування власника лісів, постійного лісокористувача)

Лісництво Дивлинське
квартал № 22 виділ № 39

урочище _____
ділянка № 1 площа 3,5 га

Порядковий номер дерева	Порода	Ступінь товщини			Категорія стану дерева, підстава відбору для рубки
		ділової	напівділової	дров'яної	
1	С		24		V сухості
2	С	28			IV вишколює
3	С			28	V сухості
4	С		28		V сухості
5	С	24			IV вишколює
6	О		24		V сухості
7	С	28			IV вишколює
8	С			28	V сухості
9	С		28		V сухості
10	О		28		V сухості
11	С	24			IV вишколює
12	Бп			28	V сухості
13	Бп			24	V сухості
14	С			28	V сухості
15	С	32			IV вишколює
16	О	28			IV вишколює
17	С		24		V сухості
18	С			24	V сухості
19	С		32		V сухості
20	С		28		V сухості
21	С		28		V сухості
22	С	32			IV вишколює
23	Бп			24	V сухості
24	Бп			28	V сухості
25	С	24			IV вишколює
26	С		24		IV вишколює
27	О	28			IV вишколює
28	С		32		IV вишколює
29	С		28		V сухості
30	С	24			IV вишколює
31	С		24		V сухості
32	С	32			IV вишколює
33	Бп			28	V сухості
34	Бп			32	V сухості
35	С	28			IV вишколює
36	С	32			IV вишколює

Порядковий номер дерева	Порода	Ступінь товщини			Категорія стану дерева, підстава відбору для рубки
		ділової	напівділової	дров'яної	
37	С		24		V сухості
38	С		24		V сухості
39	С	24			IV вишколює
40	С	28			IV вишколює
41	С		32		V сухості
42	Бп			28	V сухості
43	Бп			24	V сухості
44	С	24			IV вишколює
45	С		24		V сухості
46	С	28			IV вишколює
47	С		24		V сухості
48	С	24			IV вишколює
49	С		24		V сухості
50	Бп			28	V сухості
51	Бп			24	V сухості
52	С	32			IV вишколює
53	С	28			IV вишколює
54	С	24			IV вишколює
55	С	24			IV вишколює
56	С		24		V сухості
57	С		32		V сухості
58	С		28		V сухості
59	С		28		V сухості
60	С			28	V сухості
61	Бп			24	V сухості
62	Бп			28	V сухості
63	С	28			IV вишколює
64	С	24			IV вишколює
65	С		24		V сухості
66	С		32		V сухості
67	С		28		V сухості
68	С	24			IV вишколює
69	С	28			IV вишколює
70	Бп			28	V сухості
71	Бп			32	V сухості
72	С	24			IV вишколює

Порядковий номер дерева	Порода	Ступінь товщини			Категорія стану дерева, підстава відбору для рубки
		ділові	напілді	дров'яні	
73	С		24		V сухості
74	С	36			IV вичаюч
75	С		28		V сухості
76	С	28			IV вичаюч
77	Бп			24	V сухості
78	Бп			24	V сухості
79	Бп			32	V сухості
80	С	24			IV вичаюч
81	С		24		V сухості
82	С			24	V сухості
83	С	28			IV вичаюч
84	С	32			IV вичаюч
85	С	24			IV вичаюч
86	С		24		V сухості
87	С	40			IV вичаюч
88	С		28		V сухості
89	Бп			24	V сухості
90	Бп			28	V сухості
91	С	32			IV вичаюч
92	С	28			IV вичаюч
93	С	24			IV вичаюч
94	С		24		V сухості
95	С			24	V сухості
96	С	40			IV вичаюч
97	Бп			24	V сухості
98	Бп			28	V сухості
99	Бп			28	V сухості
100	С	36			IV вичаюч
101	С	24			IV вичаюч
102	С		24		V сухості
103	С	32			IV вичаюч

Порядковий номер дерева	Порода	Ступінь товщини			Категорія стану дерева, підстава відбору для рубки
		ділові	напілді	дров'яні	
104	С	28			IV вичаюч
105	С	24			IV вичаюч
106	С		24		V сухості
107	Бп			28	V сухості
108	Бп			24	V сухості
109	Бп			28	V сухості
110	С	28			IV вичаюч
111	С		24		V сухості
112	С	24			IV вичаюч
113	С			24	V сухості
114	С	32			IV вичаюч
115	С		28		V сухості
116	С	36			IV вичаюч
117	С		36		V сухості
118	С		24		V сухості
119	С	24			IV вичаюч
120	С		24		V сухості
121	С	36			IV вичаюч
122	Бп			24	V сухості
123	Бп			24	V сухості
124	Бп			32	V сухості
125	С	32			IV вичаюч
126	С		24		V сухості
127	С		24		V сухості
128	С	24			IV вичаюч
129	С	28			IV вичаюч
130	С		32		V сухості
131	С		24		V сухості
132	С		24		V сухості
133	С		28		V сухості
134	С	28			IV вичаюч

Всього пронумеровано дерев: _____

(кількість словами)

Нумерацію і перелік провели:

(посада)

(посада)

(посада)

(посада)

(підпис)

(підпис)

(підпис)

(підпис)

(ініціали та прізвище)

(ініціали та прізвище)

(ініціали та прізвище)

(ініціали та прізвище)

_____ 20____ року

2

(Автономна Республіка Крим, область)

(найменування власника ліса, постійного лісокористувача)

урочище _____
ділянка № 1 площа 3,5 га

[illegible]

Житомирське ОУЛМГ
(Автономна Республіка Крим, область)

ДП "Лугинський лісгосп"

(найменування власника лісів, постійного лісокористувача)

урочище _____
ділянка № _____ площа 0,2 га

[illegible]

(найменування власника лісів, постійного лісокористувача)

урочище _____
ділянка № _____ площа 1.8 га

[illegible]

НУМЕРАЦІЙНА ВІДОМІСТЬ ДЕРЕВ, призначених для вибіркової санітарної рубки

Житомирське ОУЛМГ

(Автономна Республіка Крим, область)

ДП "Лугинський лісгосп"

(найменування власника лісів, постійного лісокористувача)

Лісництво Дивлинське

квартал № 31

виділ № 17


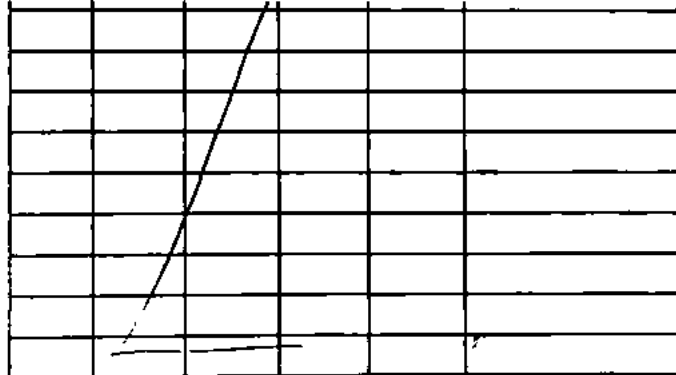
урочище _____

ділянка № 1

площа 1,5 га

Порядковий номер дерева	Порода	Ступінь товщини			Категорія стану дерева, підстава відбору для рубки
		ділові	напівділові	дров'яні	
1	С		28		у бурхливості
2	С	28			у бурхливості
3	С		28		у бурхливості
4	С		24		у бурхливості
5	С	28			у бурхливості
6	С		24		у бурхливості
7	С		24		у бурхливості
8	С	32			у бурхливості
9	С		28		у бурхливості
10	С	36			у бурхливості
11	С		28		у бурхливості
12	С	32			у бурхливості
13	С			24	у бурхливості
14	С		28		у бурхливості
15	С		24		у бурхливості
16	С	28			у бурхливості
17	С	24			у бурхливості
18	С	28			у бурхливості
19	С		32		у бурхливості
20	С		24		у бурхливості
21	С			24	у бурхливості
22	С		24		у бурхливості
23	С	28			у бурхливості
24	С		24		у бурхливості
25	С		24		у бурхливості
26	С	24			у бурхливості
27	С	32			у бурхливості
28	С		24		у бурхливості
29	С	32			у бурхливості
30	С	32			у бурхливості
31	С	28			у бурхливості
32	С	32			у бурхливості
33	С		24		у бурхливості
34	С		24		у бурхливості
35	С		24		у бурхливості
36	С	28			у бурхливості

Порядковий номер дерева	Порода	Ступінь товщини			Категорія стану дерева, підстава відбору для рубки
		ділові	напівділові	дров'яні	
37	С	32			у бурхливості
38	С		28		у бурхливості
39	С		24		у бурхливості
40	С		24		у бурхливості
41	С	28			у бурхливості
42	С	32			у бурхливості
43	С	32			у бурхливості
44	С	28			у бурхливості
45	С		24		у бурхливості
46	С		28		у бурхливості
47	С	32			у бурхливості
48	С		28		у бурхливості
49	С	36			у бурхливості
50	С		24		у бурхливості
51	С		28		у бурхливості
52	С		24		у бурхливості
53	С			32	у бурхливості
54	С	36			у бурхливості
55	С		24		у бурхливості
56	С	36			у бурхливості
57	С		28		у бурхливості
58	С		24		у бурхливості
59	С		24		у бурхливості
60	С	24			у бурхливості
61	С	40			у бурхливості
62	С		28		у бурхливості
63	С		24		у бурхливості
64	С		24		у бурхливості
65	С	32			у бурхливості
66	С		32		у бурхливості
67	С		28		у бурхливості
68	С		24		у бурхливості
69	С		24		у бурхливості
70	С	28			у бурхливості
71	С	24			у бурхливості
72	С		28		у бурхливості



Всього пронумеровано дерев:

сімдесят сім

(кількість словами)

Нумерацію і перелік провели:

М.П.Бог

(посада)

М.П.Бог

(посада)

М.П.Бог

(посада)

(посада)

М.П.Бог

(підпис)

М.П.Бог

(підпис)

М.П.Бог

(підпис)

(підпис)

Содурхмієв

(ініціали та прізвище)

Міров Д.І.

(ініціали та прізвище)

Міров В.А.

(ініціали та прізвище)

(ініціали та прізвище)

04 01 2021 року

НУМЕРАЦІЙНА ВІДОМІСТЬ ДЕРЕВ, призначених для вибіркової санітарної рубки

Житомирське ОУЛМГ

(Автономна Республіка Крим, область)

ДП "Лугинський лісгосп"

(найменування власника лісів, постійного лісокористувача)

Лісництво Дивлинське
квартал № 30 виділ № 30

урочище _____
ділянка № _____ площа 5.3 га

Порядковий номер дерева	Порода	Ступінь товщини			Категорія стану дерева, підстава відбору для рубки
		ділові	напілділові	дров'яні	
1	С		32		у суходолі
2	С		32		у суходолі
3	С	32			у суходолі
4	С	36			у суходолі
5	С		28		у суходолі
6	С		36		у суходолі
7	С		32		у суходолі
8	С		28		у суходолі
9	С			24	у суходолі
10	С		36		у суходолі
11	С	28			у суходолі
12	С	40			у суходолі
13	С		32		у суходолі
14	С		36		у суходолі
15	С	36			у суходолі
16	С		32		у суходолі
17	С		32		у суходолі
18	С		28		у суходолі
19	С			24	у суходолі
20	С		24		у суходолі
21	С	28			у суходолі
22	С		32		у суходолі
23	С	32			у суходолі
24	С	28			у суходолі
25	С		36		у суходолі
26	С		36		у суходолі
27	С	36			у суходолі
28	С			44	у суходолі
29	С	28			у суходолі
30	С		24		у суходолі
31	С		28		у суходолі
32	С	36			у суходолі
33	С		24		у суходолі
34	С	28			у суходолі
35	С		24		у суходолі
36	С		24		у суходолі

Порядковий номер дерева	Порода	Ступінь товщини			Категорія стану дерева, підстава відбору для рубки
		ділові	напілділові	дров'яні	
37	С		36		у суходолі
38	С	28			у суходолі
39	С	36			у суходолі
40	С	40			у суходолі
41	С		28		у суходолі
42	С		28		у суходолі
43	С		24		у суходолі
44	С	28			у суходолі
45	С	32			у суходолі
46	С	32			у суходолі
47	С		28		у суходолі
48	С		28		у суходолі
49	С	32			у суходолі
50	С		24		у суходолі
51	С		28		у суходолі
52	С	28			у суходолі
53	С	32			у суходолі
54	С	36			у суходолі
55	С		32		у суходолі
56	С		28		у суходолі
57	С	32			у суходолі
58	С	36			у суходолі
59	С		36		у суходолі
60	С		32		у суходолі
61	С			24	у суходолі
62	С	36			у суходолі
63	С		28		у суходолі
64	С		24		у суходолі
65	С	40			у суходолі
66	С	36			у суходолі
67	С		28		у суходолі
68	С		40		у суходолі
69	Б			24	у суходолі
70	Ос			24	у суходолі
71	Ос			24	у суходолі
72	С			28	у суходолі

Порядковий номер дерева	Порода	Ступінь товщини			Категорія стану дерева, підстава відбору для рубки
		ділові	напівділові	дров'яні	
73	С			28	✓ ухвалено
74	Б			24	✓ ухвалено
75	Б			24	✓ ухвалено
76	Б			24	✓ ухвалено
77	Б			28	✓ ухвалено
78	С			32	✓ ухвалено
79	Б			24	✓ ухвалено
80	Б			24	✓ ухвалено
81	Б			24	✓ ухвалено
82	С			32	✓ ухвалено
83	Б			24	✓ ухвалено
84	Б			24	✓ ухвалено
85	Б			24	✓ ухвалено
86	Б			24	✓ ухвалено
87	Б			24	✓ ухвалено
88	Б			28	✓ ухвалено
89	С			24	✓ ухвалено
90	С		36		✓ ухвалено
91	С			24	✓ ухвалено
92	С			36	✓ ухвалено
93	С			32	✓ ухвалено
94	С			24	✓ ухвалено
95	Б			32	✓ ухвалено
96	С	40			✓ ухвалено
97	С		24		✓ ухвалено
98	С		28		✓ ухвалено
99	С	36			✓ ухвалено
100	С	36			✓ ухвалено
101	С		36		✓ ухвалено
102	С	40			✓ ухвалено
103	С		36		✓ ухвалено

Порядковий номер дерева	Порода	Ступінь товщини			Категорія стану дерева, підстава відбору для рубки
		ділові	напівділові	дров'яні	
104	С		28		✓ ухвалено
105	С	40			✓ ухвалено
106	С	36			✓ ухвалено
107	С		36		✓ ухвалено
108	С	40			✓ ухвалено
109	С			28	✓ ухвалено
110	С		32		✓ ухвалено
111	С	40			✓ ухвалено
112	С		36		✓ ухвалено
113	С		36		✓ ухвалено
114	С	32			✓ ухвалено
115	С	36			✓ ухвалено
116	С	40			✓ ухвалено
117	С		28		✓ ухвалено
118	С	40			✓ ухвалено
119	С		40		✓ ухвалено
120	С	40			✓ ухвалено
121	С		36		✓ ухвалено
122	С		32		✓ ухвалено
123	С		36		✓ ухвалено
124	С	36			✓ ухвалено
125	С		28		✓ ухвалено
126	С		32		✓ ухвалено
127	С	44			✓ ухвалено
128	С	40			✓ ухвалено
129	С		32		✓ ухвалено
130	С	36			✓ ухвалено
131	С	36			✓ ухвалено
132	С		32		✓ ухвалено
133	С		32		✓ ухвалено
134	С	36			✓ ухвалено

Всього пронумеровано дерев: _____

(кількість словами)

Нумерацію і перелік провели:

(посада)

(посада)

(посада)

(посада)

(підпис)

(підпис)

(підпис)

(підпис)

(ініціали та прізвище)

(ініціали та прізвище)

(ініціали та прізвище)

(ініціали та прізвище)

_____ 20 _____ року

НУМЕРАЦІЙНА ВІДОМІСТЬ ДЕРЕВ, призначених для вибіркової санітарної рубки

Житомирське ОУЛМГ

(Автономна Республіка Крим, область)

ДП "Лугинський лісгосп"

(найменування власника лісів, постійного лісокористувача)

Лісництво Дивлинське

квартал № 31

виділ № 30

урочище _____

ділянка № _____ площа 5.3 га

Порядковий номер дерева	Порода	Ступінь товщини			Категорія стану дерева, підстава відбору для рубки
		ділові	напілділові	дров'яні	
135	С		28		І суходолі
136	С	44			І суходолі
137	С	40			І суходолі
138	С		32		І суходолі
139	С		32		І суходолі
140	С	40			І суходолі
141	С			28	І суходолі
142	С		28		І суходолі
143	С		32		І суходолі
144	С	36			І суходолі
145	С		28		І суходолі
146	С			24	І суходолі
147	С	36			І суходолі
148	С		36		І суходолі
149	С			28	І суходолі
150	С			24	І суходолі
151	С			24	І суходолі
152	С		28		І суходолі
153	С		24		І суходолі
154	С	32			І суходолі
155	С		28		І суходолі
156	С	36			І суходолі
157	С	32			І суходолі
158	С		28		І суходолі
159	С		36		І суходолі
160	С			24	І суходолі
161	С		32		І суходолі
162	С	22			І суходолі
163	С	32			І суходолі
164	С		32		І суходолі
165	С		28		І суходолі
166	С			24	І суходолі
167	С			24	І суходолі
168	С		24		І суходолі
169	С	28			І суходолі
170	С	28			І суходолі

Порядковий номер дерева	Порода	Ступінь товщини			Категорія стану дерева, підстава відбору для рубки
		ділові	напілділові	дров'яні	
171	С		28		І суходолі
172	С			32	І суходолі
173	С			24	І суходолі
174	С			28	І суходолі
175	С			28	І суходолі
176	С		32		І суходолі
177	С		28		І суходолі
178	С		24		І суходолі
179	С	28			І суходолі
180	С		28		І суходолі
181	С		24		І суходолі
182	С		24		І суходолі
183	С	36			І суходолі
184	С	28			І суходолі
185	С		24		І суходолі
186	С		28		І суходолі
187	С	32			І суходолі
188	С		24		І суходолі
189	С		24		І суходолі
190	С	32			І суходолі
191	С	32			І суходолі
192	С		28		І суходолі
193	С		24		І суходолі
194	С	28			І суходолі
195	С			24	І суходолі
196	С		24		І суходолі
197	С	28			І суходолі
198	С	28			І суходолі
199	С		24		І суходолі
200	С		24		І суходолі
201	С		24		І суходолі
202	С	28			І суходолі
203	С	28			І суходолі
204	С	36			І суходолі
205	С		24		І суходолі
206	С	32			І суходолі

НУМЕРАЦІЙНА ВІДОМІСТЬ ДЕРЕВ, призначених для вибіркової санітарної рубки

Житомирське ОУЛМГ
(Автономна Республіка Крим, область)

ДП "Лугинський лісгосп"
(найменування власника лісів, постійного лісокористувача)

Лісництво Дивилінське
квартал № 36 виділ № 8/1

урочище _____
ділянка № _____ площа 2.3 га

Порядковий номер дерева	Порода	Ступінь товщини			Категорія стану дерева, підстава відбору для рубки
		ділові	напілові	дрова	
1	С		32		IV вихаючі
2	С	28			IV Суховерш
3	С	32			IV Суховерш
4	С	36			IV Суховерш
5	С		32		IV вихаючі
6	С		28		IV вихаючі
7	С	28			IV Суховерш
8	С	32			IV Суховерш
9	С		32		IV вихаючі
10	С	28			IV Суховерш
11	С	36			IV Суховерш
12	С		28		IV вихаючі
13	С			24	V Сухостій
14	С		28		IV вихаючі
15	С			28	V Сухостій
16	С	32			IV Суховерш
17	С		24		IV вихаючі
18	С		32		IV вихаючі
19	С	36			IV Суховерш
20	С		28		IV вихаючі
21	С		28		IV вихаючі
22	С			24	V Сухостій
23	С		28		IV вихаючі
24	С	28			IV Суховерш
25	С	28			IV Суховерш
26	С		24		IV вихаючі
27	С	32			IV Суховерш
28	С		28		IV вихаючі
29	С		28		IV вихаючі
30	С			28	V Сухостій
31	С		28		IV вихаючі
32	С			24	V Сухостій
33	С		24		IV вихаючі
34	С	28			IV Суховерш
35	С	32			IV Суховерш
36	С		24		IV вихаючі

Порядковий номер дерева	Порода	Ступінь товщини			Категорія стану дерева, підстава відбору для рубки
		ділові	напілові	дрова	
37	С		28		IV вихаючі
38	С	28			IV Суховерш
39	С	32			IV Суховерш
40	С		28		IV вихаючі
41	С		24		IV вихаючі
42	С	28			IV Суховерш
43	С			24	V Сухостій
44	С		28		IV вихаючі
45	С	32			IV Суховерш
46	С	32			IV Суховерш
47	С		28		IV вихаючі
48	С		28		IV вихаючі
49	С	36			IV Суховерш
50	С	32			IV Суховерш
51	С		24		IV вихаючі
52	С			24	V Сухостій
53	С		28		IV вихаючі
54	С	32			IV Суховерш
55	С		24		IV вихаючі
56	С		28		IV вихаючі
57	С	28			IV Суховерш
58	С	32			IV Суховерш
59	С		28		IV вихаючі
60	С	32			IV Суховерш
61	С		32		IV Суховерш
62	С	36			IV Суховерш
63	С			24	V Сухостій
64	С		28		IV вихаючі
65	С		28		IV вихаючі
66	С		28		IV вихаючі
67	С	32			IV Суховерш
68	С	36			IV Суховерш
69	С		24		IV вихаючі
70	С		28		IV вихаючі
71	С	28			IV Суховерш
72	С	32			IV Суховерш

НУМЕРАЦІЙНА ВІДОМІСТЬ ДЕРЕВ, призначених для вибіркової санітарної рубки

Житомирське ОУЛМГ
 (Автономна Республіка Крим, область)

ДП "Лугинський лісгосп"
 (найменування власника лісів, постійного лісокористувача)

Лісництво Дивлинське
 квартал № 39 виділ № 8

урочище _____
 ділянка № _____ площа 2,1 га

Порядковий номер дерева	Порода	Ступінь товщини			Категорія стану дерева, підстава відбору для рубки
		ділові	напілові	дрова	
1	Я		28		V бітробан
2	Я			24	V бітробан
3	Я		32		V бітробан
4	Я			24	V бітробан
5	С		28		V бітробан
6	Я			32	V сухостій
7	Я		28		V бітробан
8	Я			36	V бітробан
9	С			24	V бітробан
10	Я			26	V бітробан
11	Я			28	V бітробан
12	Я			24	V сухостій
13	Я			28	V бітробан
14	Я		24		V бітробан
15	Я		32		V бітробан
16	Я		28		V бітробан
17	С			24	V бітробан
18	Я			24	V сухостій
19	Я			28	V сухостій
20	Я			24	V сухостій
21	Я		32		V бітробан
22	Я			24	V сухостій
23	Я		28		V бітробан
24	Я			24	V сухостій
25	Я		28		V бітробан
26	Я		28		V бітробан
27	Я		28		V бітробан
28	Я			24	V сухостій
29	Я		24		V бітробан
30	С		28		V бітробан
31	Я		28		V бітробан
32	Я			24	V сухостій
33	Я			24	V сухостій
34	Я		24		V бітробан
35	Я		28		V бітробан
36	Я			24	V сухостій

Порядковий номер дерева	Порода	Ступінь товщини			Категорія стану дерева, підстава відбору для рубки
		ділові	напілові	дрова	
37	Я			24	V бітробан
38	Я			24	V бітробан
39	Я		28		V бітробан
40	Я		24		V сухостій
41	Я		24		V сухостій
42	Я		32		V бітробан
43	Я		32		V бітробан
44	С		28		V бітробан
45	Я		36		V бітробан
46	Я			24	V сухостій
47	Я			32	V сухостій
48	Я		28		V бітробан
49	Я		28		V бітробан
50	Я			24	V бітробан
51	Я		28		V бітробан
52	Я			24	V бітробан
53	Я			24	V сухостій
54	Я			24	V бітробан
55	С		24		V бітробан
56	Я			32	V сухостій
57	Я		28		V бітробан
58	Я		36		V бітробан
59	Я			24	V сухостій
60	Я		24		V бітробан
61	Я		24		V бітробан
62	Я		28		V бітробан
63	Я			24	V бітробан
64	Я		24		V бітробан
65	Я			24	V бітробан
66	Я			32	V сухостій
67	С		24		V бітробан
68	Я			32	V сухостій
69	Я		24		V бітробан
70	Я		24		V бітробан
71	Я		28		V бітробан
72	Я			24	V сухостій

Порядковий номер дерева	Порода	Ступінь товщини			Категорія стану дерева підставою відбору для рубки
		ділові	напілділові	дров'яні	
72	Qn			28	V Вітрова
73	Qn		24		V Вітрова
74	Qn			32	V Сухостій
76	Qn		24		V Вітрова
77	Qn		24		V Вітрова
78	Qn		28		V Вітрова
79	Qn			36	V Вітрова
80	Qn			24	V Сухостій
81	Qn		28		V Вітрова
82	Cg		28		V Вітрова
82	Qn		28		V Вітрова
84	Qn			32	V Сухостій
85	Qn		32		V Вітрова
86	Qn		24		V Вітрова
87	Qn		24		V Вітрова
88	Qn			24	V Сухостій
89	Qn			24	V Сухостій
90	Qn		28		V Вітрова
91	Qn		36		V Вітрова
92	Cg			28	V Сухостій
93	Qn		28		V Вітрова
94	Qn			28	V Сухостій
95	Qn		24		V Вітрова
96	Qn		24		V Вітрова
97	Qn			28	V Сухостій
98	Qn		28		V Вітрова
99	Qn			24	V Вітрова
100	Qn			24	V Сухостій
101	Qn			28	V Вітрова
102	Qn			28	V Сухостій
103	Qn		24		V Вітрова

Порядковий номер дерева	Порода	Ступінь товщини			Категорія стану дерева підставою відбору для рубки
		ділові	напілділові	дров'яні	
104	Qn		24		V Вітрова
105	Qn			28	V Вітрова
106	Cg		24		V Вітрова
107	Qn			28	V Вітрова
108	Qn			28	V Сухостій
109	Qn		24		V Вітрова
110	Qn			24	V Вітрова
111	Qn			24	V Вітрова
112	Qn			24	V Вітрова
113	Qn		24		V Вітрова
114	Qn			28	V Сухостій
115	Qn			28	V Вітрова
116	Cg		24		V Вітрова
117	Qn		28		V Вітрова
118	Qn			24	V Сухостій
119	Qn		28		V Сухостій
120	Qn		28		V Сухостій
121	Qn			32	V Сухостій
122	Cg		24		V Вітрова
123	Qn		28		V Вітрова
124	Qn		32		V Вітрова
125	Qn		24		V Вітрова
126	Qn		28		V Вітрова
127	Cg		24		V Вітрова
128	Qn			36	V Сухостій
129	Qn		28		V Вітрова
130	Qn		36		V Вітрова
131	Qn		24		V Вітрова
132	Qn		28		V Вітрова
133	Qn		28		V Вітрова
134	Qn			24	V Сухостій

Всього пром. матеріально дерев.

Ско тридцять соти дерева

(кількість словами)

Нумерацію і перелік провели:

С.С. М. М. М.

(посада)

М.С. М. М.

(посада)

М.С. М. М.

(посада)

(посада)

(підпис)

(підпис)

(підпис)

(підпис)

(підпис)

М.С. М. М.

(ініціали та прізвище)

М.С. М. М.

(ініціали та прізвище)

М.С. М. М.

(ініціали та прізвище)

(ініціали та прізвище)

24 01 2022 року

НУМЕРАЦІЙНА ВІДОМІСТЬ ДЕРЕВ, призначених для вибіркової санітарної рубки

Житомирське ОУЛМГ

(Автономна Республіка Крим, область)

ДП "Лугинський лісгосп"

(найменування власника лісів, постійного лісокористувача)

Лісництво Дивлинське
квартал № 41 виділ № 18

урочище ...
ділянка № ... площа 3,3 га

Порядковий номер дерева	Порода	Ступінь товщини			Категорія стану дерева, підстава відбору для рубки
		ділові	напіл	дрова	
1	C ₂		32		V Вітрова
2	C ₂		36		V Вітрова
3	C ₂			24	V Сухостій
4	C ₂	32			IV Вітрова
5	C ₂		24		V Вітрова
6	C ₂	36			IV Вітрова
7	C ₂			24	V Сухостій
8	C ₂	40			IV Висхалий
9	C ₂		24		V Вітрова
10	C ₂		24		V Вітрова
11	C ₂		40		V Вітрова
12	Bn			28	V Вітрова
13	C ₂	36			IV Сухостій
14	C ₂			28	V Вітрова
15	C ₂			24	V Сухостій
16	C ₂			24	V Сухостій
17	C ₂		26		V Вітрова
18	C ₂		24		V Вітрова
19	C ₂		24		V Вітрова
20	C ₂			28	V Сухостій
21	C ₂			24	V Сухостій
22	C ₂		32		V Вітрова
23	C ₂		28		IV Висхалий
24	C ₂	28			IV Сухостій
25	Bn			28	V Вітрова
26	C ₂	32			IV Висхалий
27	C ₂		32		V Вітрова
28	C ₂			24	V Сухостій
29	C ₂	28			IV Сухостій
30	C ₂		24		IV Сухостій
31	C ₂		24		IV Сухостій
32	C ₂	28			IV Висхалий
33	C ₂			24	V Вітрова
34	C ₂			32	V Вітрова
35	C ₂	36			IV Висхалий
36	C ₂	28			IV Висхалий

Порядковий номер дерева	Порода	Ступінь товщини			Категорія стану дерева, підстава відбору для рубки
		ділові	напіл	дрова	
37	C ₂	32			IV Сухостій
38	C ₂		24		V Вітрова
39	C ₂		28		V Вітрова
40	Bn			36	V Вітрова
41	C ₂		32		V Вітрова
42	C ₂		24		V Вітрова
43	C ₂	28			V Вітрова
44	C ₂	28			V Вітрова
45	C ₂		32		V Вітрова
46	C ₂		24		V Вітрова
47	C ₂	28			IV Висхалий
48	C ₂		24		V Вітрова
49	C ₂	28			IV Сухостій
50	Bn			24	V Сухостій
51	C ₂		28		V Вітрова
52	C ₂			24	V Вітрова
53	C ₂			24	V Вітрова
54	C ₂			24	V Вітрова
55	C ₂	32			IV Сухостій
56	C ₂		32		IV Висхалий
57	C ₂		24		V Вітрова
58	C ₂		28		V Вітрова
59	C ₂			32	V Сухостій
60	C ₂		24		V Вітрова
61	C ₂			28	V Сухостій
62	Bn			36	V Вітрова
63	C ₂	32			IV Сухостій
64	C ₂		28		IV Висхалий
65	C ₂		24		V Вітрова
66	C ₂	36			IV Висхалий
67	C ₂		28		V Вітрова
68	C ₂		24		V Вітрова
69	C ₂		24		V Вітрова
70	C ₂	28			V Вітрова
71	C ₂			24	V Вітрова
72	C ₂			24	V Вітрова

Порядковий номер дерева	Порода	Ступінь товщини			Категорія стану дерева, підстава відбору для рубки
		ділові	напілділові	дров'яні	
72	C2			24	V Вітрова
74	C2		36		V Вітрова
75	Bn			28	V Вітрова
76	C2		24		V Вітрова
77	C2		24		V Вітрова
78	C2			36	V Вітрова
79	C2	32			IV Вихаючі
80	C2		32		V Вітрова
81	C2		40		V Вітрова
82	C2	32			IV Вихаючі
83	C2		32		V Вітрова
84	C2	36			V Вітрова
85	C2		24		V Вітрова
86	C2	36			IV Сухостій
87	C2		24		V Вітрова
88	C2		40		V Вітрова
89	C2	32			V Вітрова
90	C2			32	V Вітрова
91	C2		32		V Вітрова
92	C2			24	V Вітрова
93	C2	32			IV Вітрова
94	C2		32		V Вітрова
95	C2	40			IV Вітрова
96	Bn			22	V Вітрова
97	C2	32			IV Сухостій
98	C2		24		V Вітрова
99	C2	44			IV Сухостій
100	C2			24	V Вітрова
101	C2		44		V Вітрова
102	C2		44		V Вітрова
103	C2		24		V Вітрова

Порядковий номер дерева	Порода	Ступінь товщини			Категорія стану дерева, підстава відбору для рубки
		ділові	напілділові	дров'яні	
104	C2		28		V Вітрова
105	C2	36			IV Сухостій
106	C2	28			V Вихаючі
107	Bn			32	V Вітрова
108	C2		32		V Вітрова
109	C2		28		V Вітрова
110	C2		28		V Вітрова
111	C2		36		V Вітрова
112	C2		24		V Вітрова
113	C2		32		V Вітрова
114	C2	28			V Вітрова
115	C2			28	V Сухостій
116	C2	40			IV Вихаючі
117	C2		28		V Вітрова
118	C2		40		V Вітрова
119	C2	28			IV Вихаючі
120	Bn			28	V Вітрова
121	C2	40			V Вітрова
122	C2		40		V Вітрова
123	C2	28			V Вітрова
124	C2	28			V Вітрова
125	C2		32		V Вітрова
126	C2		40		V Вітрова
127	C2	32			IV Сухостій
128	C2	28			IV Сухостій
129	C2	36			IV Сухостій
130	C2		28		V Вітрова
131	Bn			32	V Вітрова
132	C2		32		IV Вихаючі
133	C2		36		V Вітрова
134	C2		28		V Вітрова

Всього пронумеровано дерев: _____

(кількість словами)

Нумерацію і перелік провели:

(посада)

(посада)

(посада)

(посада)

(підпис)

(підпис)

(підпис)

(підпис)

(ініціали та прізвище)

(ініціали та прізвище)

(ініціали та прізвище)

(ініціали та прізвище)

_____ 20 _____ року

НУМЕРАЦІЙНА ВІДОМІСТЬ ДЕРЕВ, призначених для вибіркової санітарної рубки

Житомирське ОУЛМГ

(Автономна Республіка Крим, область)

ДП "Лугинський лісгосп"

(найменування власника лісів, постійного лісокористувача)

Лісництво _____ Дивалінське _____
квартал № 41 виділ № 18

урочище _____
ділянка № _____ площа 3.3 га

Порядковий номер дерева	Порода	Ступінь товщини			Категорія стану дерева, підстава відбору для рубки
		ділові	малоділові	дров'яні	
131	C2		28		V Битовал
136	Бп			24	V Битовал
137	C2	32			IV Виханов
138	C2		24		V Битовал
139	C2			32	V Сухотин
140	C2		32		V Битовал
141	C2		28		V Битовал
142	C2	32			IV Виханов
143	C2		40		V Битовал
144	C2		24		V Битовал
145	C2			28	V Сухотин
146	Бп			24	V Битовал
147	C2	32			IV Виханов
148	C2		28		V Битовал
149	C2		24		V Битовал
150	C2		32		V Битовал
151	C2	40			IV Виханов
152	C2		28		V Битовал
153	C2		36		V Битовал
154	C2	36			IV Виханов
155	C2		28		V Битовал

[illegible]

НУМЕРАЦІЙНА ВІДОМІСТЬ ДЕРЕВ, призначених для вибіркової санітарної рубки

Житомирське ОУЛМГ

(Автономна Республіка Крим, область)

ДП "Лугинський лісгосп"

(найменування власника лісів, постійного лісокористувача)

Лісництво

Дивлинське

квартал №

47

виділ №

12

урочище

ділянка №

1

площа

4,1

га

Порядковий номер дерева	Порода	Ступінь товщини			Категорія стану дерева, підстава відбору для рубки
		ділові	напіділові	дров'яні	
1	С3		24		IV сукостві
2	С3			24	V сукостві
3	С3	36			IV сукостві
4	С3		32		IV сукостві
5	С3			24	V сукостві
6	С3	40			IV сукостві
7	С3		36		IV сукостві
8	С3		32		IV сукостві
9	С3		24		IV сукостві
10	С3		24		IV сукостві
11	С3		24		IV сукостві
12	С3			32	V сукостві
13	С3		32		IV сукостві
14	С3			40	V сукостві
15	С3	24			IV сукостві
16	С3			44	V сукостві
17	С3		28		IV сукостві
18	С3		28		IV сукостві
19	С3		32		IV сукостві
20	С3			24	V сукостві
21	С3	40			IV сукостві
22	С3		24		IV сукостві
23	С3			24	V сукостві
24	С3	24			IV сукостві
25	С3		36		IV сукостві
26	С3		40		IV сукостві
27	С3	36			IV сукостві
28	С3			24	V сукостві
29	С3		28		IV сукостві
30	С3		36		IV сукостві
31	С3			22	V сукостві
32	С3		40		IV сукостві
33	С3		24		IV сукостві
34	С3		36		IV сукостві
35	С3		32		IV сукостві
36	С3		40		IV сукостві

Порядковий номер дерева	Порода	Ступінь товщини			Категорія стану дерева, підстава відбору для рубки
		ділові	напіділові	дров'яні	
37	С3		40		IV сукостві
38	С3	36			IV сукостві
39	С3			32	V сукостві
40	С3		24		IV сукостві
41	С3			32	V сукостві
42	С3			24	V сукостві
43	С3	24			IV сукостві
44	С3		32		IV сукостві
45	С3			44	V сукостві
46	С3	40			IV сукостві
47	С3		40		IV сукостві
48	С3		24		IV сукостві
49	С3		24		V сукостві
50	С3		40		IV сукостві
51	С3		32		IV сукостві
52	С3		40		IV сукостві
53	С3		24		IV сукостві
54	С3		36		IV сукостві
55	С3			32	V сукостві
56	С3	24			IV сукостві
57	С3		32		IV сукостві
58	С3			24	V сукостві
59	С3		32		V сукостві
60	С3			24	V сукостві
61	С3	28			IV сукостві
62	С3			32	V сукостві
63	С3		24		V сукостві
64	С3		32		V сукостві
65	С3		36		V сукостві
66	С3			32	V сукостві
67	С3	24			IV сукостві
68	С3		32		V сукостві
69	С3			32	V сукостві
70	С3		24		IV сукостві
71	С3			32	V сукостві
72	С3		24		IV сукостві

Продовження №2

Порядковий номер дерева	Порода	Ступінь товщини			Категорія стану дерева, підстава відбору для рубки
		ділові	напівділові	дров'яні	
23	C3		44		IV Вискосяч
24	C3		24		V сукосяч
25	C3			40	V сукосяч
26	C3		32		IV Вискосяч
27	C3		32		IV Вискосяч
28	C3			40	V сукосяч
29	C3	28			IV Вискосяч
30	C3		44		V сукосяч
31	C3			24	V сукосяч
32	C3			44	V сукосяч
33	C3		44		IV Вискосяч
34	C3	36			IV Вискосяч
35	C3			28	V сукосяч
36	C3			40	V сукосяч
37	C3		24		V сукосяч
38	C3			24	V сукосяч
39	C3		36		V сукосяч
40	C3	28			IV Вискосяч
41	C3			40	V сукосяч
42	C3		36		V сукосяч
43	C3			40	V сукосяч
44	C3		24		V сукосяч
45	C3			24	V сукосяч
46	C3		44		V сукосяч
47	C3	32			IV Вискосяч
48	C3			44	V сукосяч
49	C3		32		V сукосяч
50	C3			40	V сукосяч
51	C3		24		V сукосяч
52	C3			40	V сукосяч
53	C3		32		IV Вискосяч
54	C3			40	V сукосяч
55	C3			24	V сукосяч
56	C3			40	V сукосяч
57	C3			40	V сукосяч
58	C3			40	V сукосяч
59	C3			40	V сукосяч
60	C3			40	V сукосяч
61	C3			40	V сукосяч
62	C3			40	V сукосяч
63	C3			40	V сукосяч
64	C3			40	V сукосяч
65	C3			40	V сукосяч
66	C3			40	V сукосяч
67	C3			40	V сукосяч
68	C3			40	V сукосяч
69	C3			40	V сукосяч
70	C3			40	V сукосяч
71	C3			40	V сукосяч
72	C3			40	V сукосяч
73	C3			40	V сукосяч
74	C3			40	V сукосяч
75	C3			40	V сукосяч
76	C3			40	V сукосяч
77	C3			40	V сукосяч
78	C3			40	V сукосяч
79	C3			40	V сукосяч
80	C3			40	V сукосяч
81	C3			40	V сукосяч
82	C3			40	V сукосяч
83	C3			40	V сукосяч
84	C3			40	V сукосяч
85	C3			40	V сукосяч
86	C3			40	V сукосяч
87	C3			40	V сукосяч
88	C3			40	V сукосяч
89	C3			40	V сукосяч
90	C3			40	V сукосяч
91	C3			40	V сукосяч
92	C3			40	V сукосяч
93	C3			40	V сукосяч
94	C3			40	V сукосяч
95	C3			40	V сукосяч
96	C3			40	V сукосяч
97	C3			40	V сукосяч
98	C3			40	V сукосяч
99	C3			40	V сукосяч
100	C3			40	V сукосяч
101	C3			40	V сукосяч
102	C3			40	V сукосяч
103	C3			40	V сукосяч

Порядковий номер дерева	Порода	Ступінь товщини			Категорія стану дерева, підстава відбору для рубки
		ділові	напівділові	дров'яні	
104	C3		36		IV Вискосяч
105	C3		28		V сукосяч
106	C3		36		IV Вискосяч
107	C3			24	V сукосяч
108	C3	40			IV Вискосяч
109	C3		28		V сукосяч
110	C3			32	V сукосяч
111	C3			24	V сукосяч
112	C3		28		V сукосяч
113	C3			24	V сукосяч
114	C3	28			IV Вискосяч
115	C3		32		IV Вискосяч
116	C3			28	V сукосяч
117	C3		28		IV Вискосяч
118	C3		32		V сукосяч
119	C3	36			IV Вискосяч
120	C3			28	V сукосяч
121	C3		24		V сукосяч
122	C3		32		V сукосяч
123	C3	40			IV Вискосяч
124	C3			32	V сукосяч
125	C3		28		V сукосяч
126	C3		32		V сукосяч
127	C3	24			IV Вискосяч
128	C3			32	V сукосяч
129	C3		24		V сукосяч
130	C3			40	V сукосяч
131	C3		44		IV Вискосяч
132	C3		28		IV Вискосяч
133	C3			40	V сукосяч
134	C3		32		V сукосяч

Всього пронумеровано дерев:

(кількість словами)

Нумерацію і перелік провели:

(посада)
Продовження на нумерацію і перелік відомості №3
(посада)

(підпис)

(ініціали та прізвище)

(підпис)

(ініціали та прізвище)

(посада)

(підпис)

(ініціали та прізвище)

(посада)

(підпис)

(ініціали та прізвище)

_____ 20 ____ року

продовження №3
НУМЕРАЦІЙНА ВІДОМІСТЬ ДЕРЕВ,
призначених для вибіркової санітарної рубки

Житомирське ОУЛМГ

(Автономна Республіка Крим, область)

ДП "Лугинський лісгосп"

(найменування власника лісів, постійного лісокористувача)

Лісництво Дивлинське

квартал № 47

виділ № 17

урочище _____

ділянка № 1

площа 4,1 га

Порядковий номер дерева	Порода	Ступінь товщини			Категорія стану дерева, підстава відбору для рубки
		ділові	напілділові	дров'яні	
135	С3			36	V сукостві
136	С3	28			IV бичкостві
137	С3			36	V сукостві
138	С3		40		IV бичкостві
139	С3		28		V сукостві
140	С3			44	V сукостві
141	С3		32		V сукостві
142	С3		28		V сукостві
143	С3			36	V сукостві
144	С3	28			IV бичкостві
145	С3			28	V сукостві
146	С3		28		V сукостві
147	С3		24		V сукостві
148	С3		32		V сукостві
149	С3		44		IV бичкостві
150	С3			36	V сукостві
151	С3		28		V сукостві
152	С3	32			IV бичкостві
153	С3			28	V сукостві
154	С3			44	V сукостві
155	С3		28		V сукостві
156	С3	24			IV бичкостві
157	С3			36	V сукостві
158	С3			40	V сукостві
159	С3		32		V сукостві
160	С3	36			IV бичкостві
161	С3			40	V сукостві
162	С3		28		V сукостві
163	С3			36	V сукостві
164	С3		24		V сукостві
165	С3		44		IV бичкостві
166	С3			28	V сукостві
167	С3			40	V сукостві
168	С3	28			IV бичкостві
169	С3		28		IV бичкостві
170	С3			30	V сукостві

Порядковий номер дерева	Порода	Ступінь товщини			Категорія стану дерева, підстава відбору для рубки
		ділові	напілділові	дров'яні	
171	С3	32			IV бичкостві
172	С3		40		IV бичкостві
173	С3			28	V сукостві
174	С3			44	V сукостві
175	С3		28		V сукостві
176	С3			40	V сукостві
177	С3	28			IV бичкостві
178	С3			44	V сукостві
179	С3		36		V сукостві
180	С3		32		V сукостві
181	С3		28		V сукостві
182	С3	36			IV бичкостві
183	С3		40		IV бичкостві
184	С3		40		IV бичкостві
185	С3		28		V сукостві
186	С3	32			IV бичкостві
187	С3		44		IV бичкостві
188	С3		28		IV бичкостві
189	С3		40		IV бичкостві
190	С3		40		IV бичкостві
191	С3		24		V сукостві
192	С3			44	V сукостві
193	С3		32		V сукостві
194	С3		44		IV бичкостві
195	С3	28			IV бичкостві
196	С3	28			IV бичкостві
197	С3		40		IV бичкостві
198	С3		28		V сукостві
199	С3		36		V сукостві
200	С3	40			IV бичкостві
201	С3	40			IV бичкостві
202	С3			36	V сукостві
203	С3		28		V сукостві
204	С3		36		V сукостві
205	С3			28	V сукостві
206	С3		40		IV бичкостві

Порядковий номер дерева	Порода	Ступінь товщини			Категорія стану дерева, підстава відбору для рубки
		ділові	напівділові	дров'яні	
207	C3	36			IV Бичколюб
208	C3		36		IV Бичколюб
209	C3		36		IV Бичколюб
210	C3		28		IV Бичколюб
211	C3	32			IV Бичколюб
212	C3	28			IV Бичколюб

[illegible]

глицерин / глицерин

Нумерацію і перелік провели:

(посада)

(посада)

(посада)

(посада)

(підпис)

(підпис)

(підпис)

(підпис)

(ініціали та прізвище)

(ініціали та прізвище)

(ініціали та прізвище

(ініціали та прізвище)

04 01 2021 року

НУМЕРАЦІЙНА ВІДОМІСТЬ ДЕРЕВ, призначених для вибіркової санітарної рубки

Житомирська

ДП "Лугинське ЛГ"

Лісництво *Радогоща* с/сжурочище

квартал № *15*

виділ № *20*

ділянка №

площа *5,0* га

Порядковий номер дерев	Порода	Ступінь товщини ствобурів, см			Категорія стану дерев, підстава вибору для рубки
		лісові	напівлісові	дров'яні	
1	Сг		24		V-Характерно
2	Сг			28	VI-II-
3	Сг	24			V-II-
4	Сг			32	VI-II-
5	Сг		28		V-III-
6	Сг			24	VI-II-
7	Сг	28			V-II-
8	Сг			28	VI-II-
9	Сг	24			V-II-
10	Сг		32		V-II-
11	Сг		24		V-II-
12	Сг			24	VI-II-
13	Сг			28	VI-II-
14	Сг			24	VI-II-
15	Сг		24		V-II-
16	Сг			32	VI-II-
17	Сг	24			V-II-
18	Сг			24	VI-II-
19	Сг			28	VI-II-
20	Сг		24		V-II-
21	Сг		32		V-II-
22	Сг	24			V-II-
23	Сг			28	VI-II-
24	Сг			24	VI-II-
25	Сг	28			V-II-
26	Сг			24	VI-II-
27	Сг			28	VI-II-
28	Сг			24	VI-II-
29	Сг	32			V-II-
30	Сг			24	VI-II-
31	Сг		28		V-II-
32	Сг		24		V-II-
33	Сг	24			V-II-
34	Сг			32	VI-II-
35	Сг			28	VI-II-
36	Сг			24	VI-II-
37	Сг	28			V-II-
38	Сг		24		V-II-
39	Сг			28	VI-II-

Порядковий номер дерев	Порода	Ступінь товщини ствобурів, см			Категорія стану дерев, підстава вибору для рубки
		лісові	напівлісові	дров'яні	
40	Сг	28			V-Характерно
41	Сг			28	VI-II-
42	Сг	24			V-II-
43	Сг			32	VI-II-
44	Сг		28		V-II-
45	Сг			28	VI-II-
46	Сг		24		V-II-
47	Сг	32			V-II-
48	Сг			24	VI-II-
49	Сг			24	VI-II-
50	Сг	24			V-II-
51	Сг			28	VI-II-
52	Сг			24	VI-II-
53	Сг		32		V-II-
54	Сг			24	VI-II-
55	Сг	28			V-II-
56	Сг		28		V-II-
57	Сг			32	VI-II-
58	Сг			24	VI-II-
59	Сг			24	VI-II-
60					
61	Більше промислових				
62	найдієві де виліз (59) дуб				
63					
64					
65					
66					
67					
68					
69					
70					
71					
72	на лісничого В.В. Сомашевського				
73	лісничий З.І. Закарський				
74	лісничий П.В. Пойдун				
75					
76					
77					
78					

НУМЕРАЦІЙНА ВІДОМІСТЬ ДЕРЕВ, призначених для вибіркової санітарної рубки

Житомирська

ДП "Лугинське ЛГ"

Лісництво *Ворожанинське*

урочище

квартал № *15*

виділ № *35*

ділянка №

площа *1.2* га

Порядковий номер дерева	Порода	Ступінь товщини стовбура, см			Категорія стану дерева, підстава вибору для рубки
		діляні	напідліній	дров'яні	
1	<i>Сх</i>	<i>24</i>			<i>VI-III-</i>
2	<i>Сх</i>			<i>24</i>	<i>VI-III-</i>
3	<i>Сх</i>		<i>28</i>		<i>VI-III-</i>
4	<i>Сх</i>	<i>28</i>			<i>VI-III-</i>
5	<i>Сх</i>			<i>24</i>	<i>VI-III-</i>
6	<i>Сх</i>			<i>32</i>	<i>VI-III-</i>
7	<i>Сх</i>			<i>28</i>	<i>VI-III-</i>
8	<i>Сх</i>	<i>24</i>			<i>VI-III-</i>
9	<i>Сх</i>		<i>28</i>		<i>VI-III-</i>
10	<i>Сх</i>			<i>24</i>	<i>VI-III-</i>
11	<i>Сх</i>			<i>28</i>	<i>VI-III-</i>
12	<i>Сх</i>			<i>28</i>	<i>VI-III-</i>
13	<i>Сх</i>		<i>24</i>		<i>VI-III-</i>
14	<i>Сх</i>			<i>24</i>	<i>VI-III-</i>
15	<i>Сх</i>		<i>32</i>		<i>VI-III-</i>
16	<i>Сх</i>			<i>24</i>	<i>VI-III-</i>
17	<i>Сх</i>			<i>28</i>	<i>VI-III-</i>
18	<i>Сх</i>		<i>24</i>		<i>VI-III-</i>
19	<i>Сх</i>			<i>24</i>	<i>VI-III-</i>
20	<i>Сх</i>	<i>28</i>			<i>VI-III-</i>
21	<i>Сх</i>			<i>24</i>	<i>VI-III-</i>
22	<i>Сх</i>		<i>28</i>		<i>VI-III-</i>
23	<i>Сх</i>			<i>24</i>	<i>VI-III-</i>
24	<i>Сх</i>		<i>24</i>		<i>VI-III-</i>
25	<i>Сх</i>			<i>28</i>	<i>VI-III-</i>
26	<i>Сх</i>			<i>28</i>	<i>VI-III-</i>
27	<i>Сх</i>			<i>24</i>	<i>VI-III-</i>
28	<i>Сх</i>		<i>24</i>		<i>VI-III-</i>
29	<i>Сх</i>		<i>24</i>		<i>VI-III-</i>
30	<i>Сх</i>			<i>28</i>	<i>VI-III-</i>
31	<i>Сх</i>		<i>32</i>		<i>VI-III-</i>
32	<i>Сх</i>			<i>24</i>	<i>VI-III-</i>
33	<i>Сх</i>			<i>24</i>	<i>VI-III-</i>
34	<i>Сх</i>	<i>24</i>			<i>VI-III-</i>
35	<i>Сх</i>		<i>28</i>		<i>VI-III-</i>
36	<i>Сх</i>		<i>24</i>		<i>VI-III-</i>
37	<i>Сх</i>	<i>28</i>			<i>VI-III-</i>
38	<i>Сх</i>			<i>28</i>	<i>VI-III-</i>
39	<i>Сх</i>		<i>24</i>		<i>VI-III-</i>

Порядковий номер дерева	Порода	Ступінь товщини стовбура, см			Категорія стану дерева, підстава вибору для рубки
		діляні	напідліній	дров'яні	
40	<i>Сх</i>		<i>28</i>		<i>VI-III-</i>
41	<i>Сх</i>		<i>24</i>		<i>VI-III-</i>
42					
43	<i>всього прокушено</i>				
44	<i>сорок один 44 дерево</i>				
45					
46					
47					
48					
49					
50					
51					
52					
53					
54					
55					
56					
57					
58					
59					
60					
61					
62					
63					
64					
65					
66					
67					
68					
69					
70					
71	<i>нах. лісничий Р.П. Захарчук</i>				
72	<i>лісничий З.В. Захарчук</i>				
73	<i>лісничий Л.С. Лютинський</i>				
74					
75					
76					
77					
78					

**НУМЕРАЦІЙНА ВІДОМІСТЬ ДЕРЕВ,
призначених для вибіркової санітарної рубки
Житомирська
ДП "Лугинське ЛГ"**

Лісництво Радошівське

урочище _____

квартал № 15

виділ № 39

ділянка № _____

площа 8.0 га

Порядковий номер дерева	Порода	Ступінь товщини стовбура, см			Категорія стану дерева, підстава відбору для рубки
		ділові	напівділові	дрова'ні	
1	G			24	II клас. цук.
2	G			24	---
3	G			24	---
4	G			24	---
5					
6					
7					
8					
9					
10					
11					
12					
13					
14					
15					
16					
17					
18					
19					
20					
21					
22					
23					
24					
25					
26					
27					
28					
29					
30					
31					
32					
33					
34					
35					
36					
37					
38					
39					

Порядковий номер дерева	Порода	Ступінь товщини стовбура, см			Категорія стану дерева, підстава відбору для рубки
		ділові	напівділові	дрова'ні	
40					
41					
42					
43					
44					
45					
46					
47					
48					
49					
50					
51					
52					
53					
54					
55					
56					
57					
58					
59					
60					
61					
62					
63					
64					
65					
66					
67					
68	Всього пропущено рубки:				
69	4 (Чотири дерева)				
70					
71	Ідентифікація і прелімі проби:				
72					
73	інш. ОЗД	інш. 5			Ступінь 6.0
74	інш. М12	інш.			Видище ВЛ.
75	ст. шпатель	інш.			Ступінь 6.0
76					
77					
78					

**НУМЕРАЦІЙНА ВІДОМІСТЬ ДЕРЕВ,
призначених для вибіркової санітарної рубки
Житомирська
ДП "Лугинське ЛГ"**

Лісництво Радомислянське урочище _____

квартал № 25

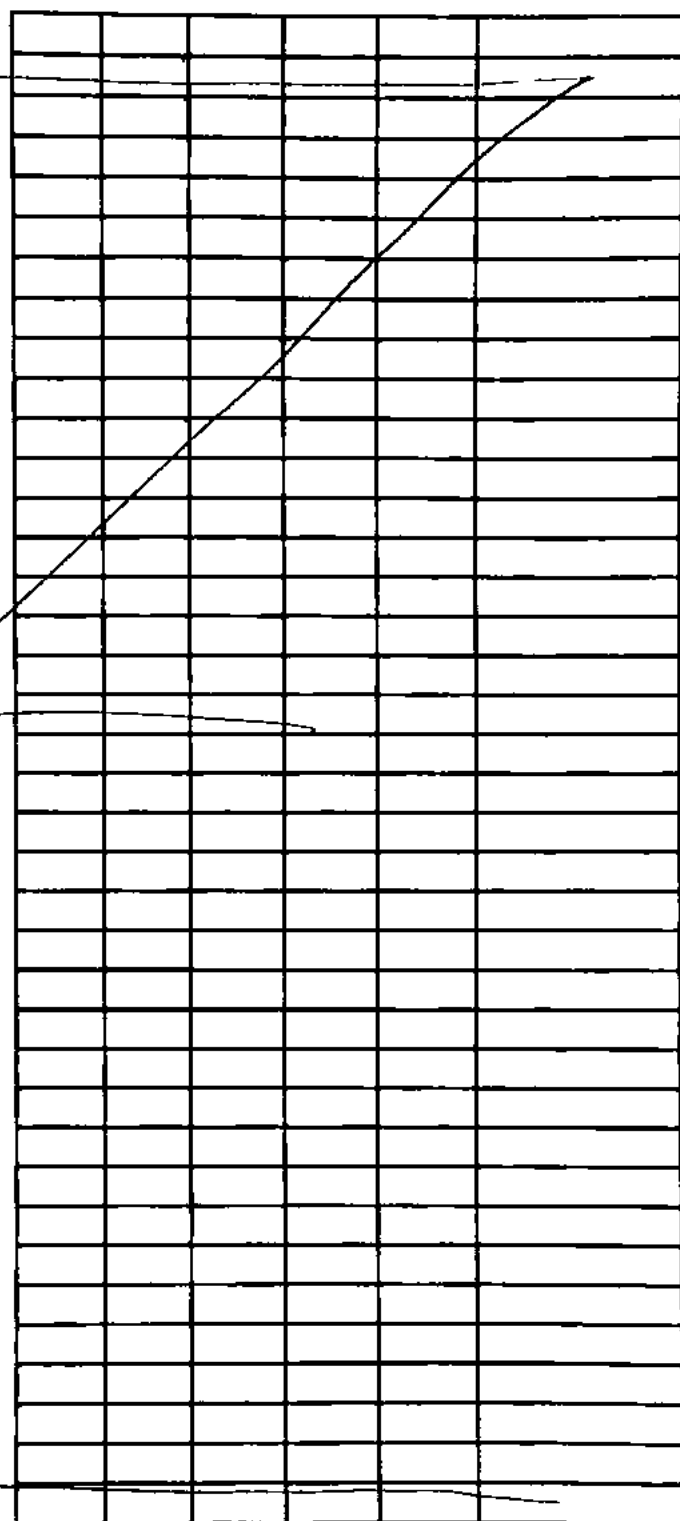
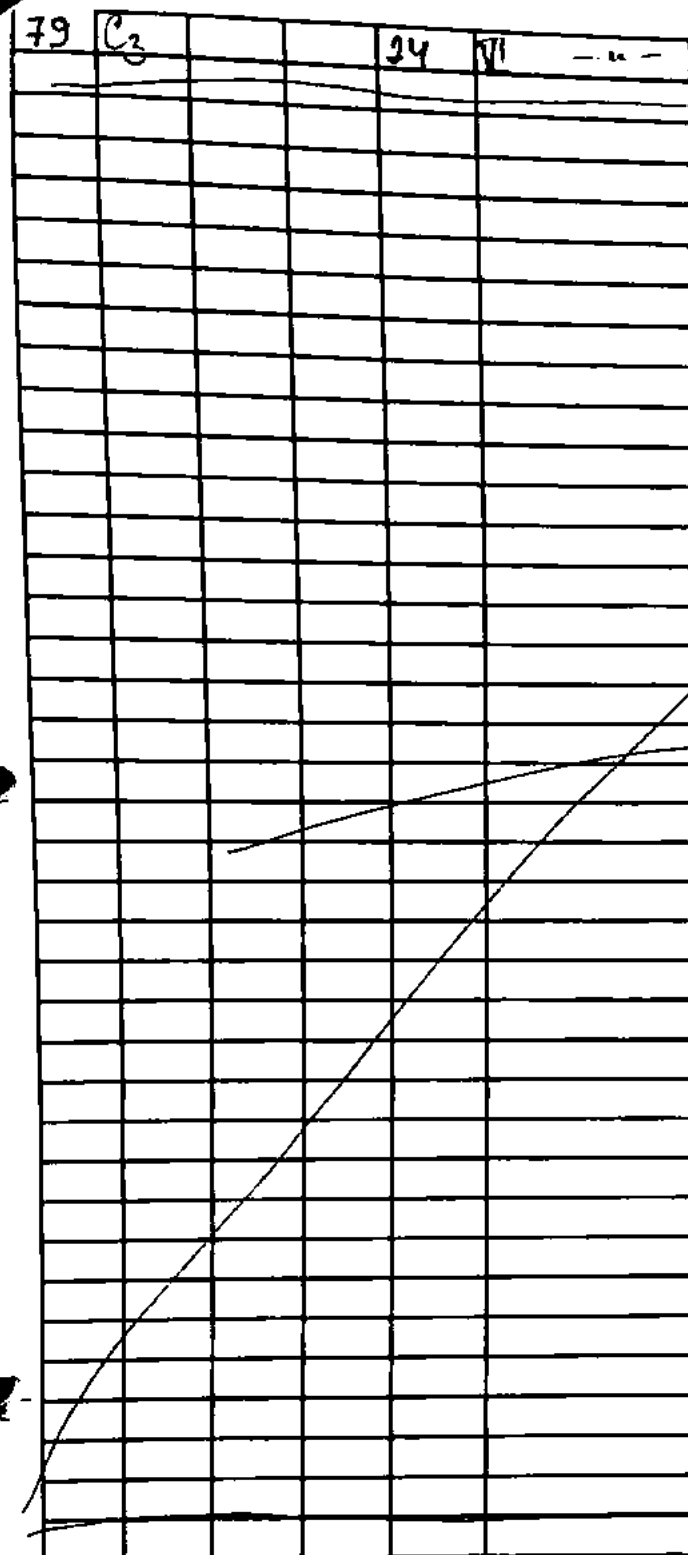
виділ № 22

ділянка № _____

площа 1.3 га

Порядковий номер дерева	Порода	Ступінь товщини ствобурів, см			Категорія стану дерева, підстава вибору для рубки
		ділові	напілові	дрова	
1	C ₃			32	VI - " - "
2	C ₃			28	- " - "
3	C ₃			48	- " - "
4	C ₃			52	- " - "
5	C ₃			36	- " - "
6	C ₃			36	- " - "
7	C ₃			32	- " - "
8	C ₃			36	- " - "
9	C ₃			56	- " - "
10	C ₃			40	- " - "
11	C ₃			36	- " - "
12	C ₃			56	- " - "
13	C ₃			36	- " - "
14	C ₃			32	- " - "
15	C ₃			32	- " - "
16	C ₃		28		V - " - "
17	C ₃			36	VI - " - "
18	C ₃			36	- " - "
19	C ₃			44	- " - "
20	C ₃			32	- " - "
21	C ₃			40	- " - "
22	C ₃			44	- " - "
23	C ₃			52	- " - "
24	C ₃			40	- " - "
25	C ₃			40	- " - "
26	C ₃			36	- " - "
27	C ₃		40		J - " - "
28	C ₃			60	VI - " - "
29	C ₃			32	- " - "
30	C ₃			48	- " - "
31	C ₃		28		V - " - "
32	C ₃			52	VI - " - "
33	C ₃		48		V - " - "
34	C ₃			44	VI - " - "
35	C ₃			32	- " - "
36	C ₃		48		V - " - "
37	C ₃			40	VI - " - "
38	C ₃			44	- " - "
39	C ₃		24		V - " - "

Порядковий номер дерева	Порода	Ступінь товщини ствобурів, см			Категорія стану дерева, підстава вибору для рубки
		ділові	напілові	дрова	
40	C ₃		40		- " - "
41	C ₃			44	VI - " - "
42	C ₃			36	- " - "
43	C ₃			36	- " - "
44	C ₃		44		V - " - "
45	C ₃		36		- " - "
46	C ₃		32		- " - "
47	C ₃			36	VI - " - "
48	C ₃		44		V - " - "
49	C ₃			28	VI - " - "
50	C ₃			32	- " - "
51	C ₃		44		V - " - "
52	C ₃			32	VI - " - "
53	C ₃		52		V - " - "
54	C ₃		28		- " - "
55	C ₃		28		- " - "
56	C ₃			28	VI - " - "
57	C ₃		32		V - " - "
58	C ₃	32			- " - "
59	C ₃	32			- " - "
60	C ₃	24			- " - "
61	C ₃		28		- " - "
62	C ₃		32		- " - "
63	C ₃		32		- " - "
64	C ₃		28		- " - "
65	C ₃		24		- " - "
66	C ₃		32		- " - "
67	C ₃		32		- " - "
68	C ₃		32		- " - "
69	C ₃		32		- " - "
70	C ₃		32		- " - "
71	C ₃		28		- " - "
72	C ₃		32		- " - "
73	C ₃		32		- " - "
74	C ₃		28		- " - "
75	C ₃		32		- " - "
76	C ₃		32		- " - "
77	C ₃		32		- " - "
78	C ₃		32		- " - "



Всього пронумеровано дерев:

79 (сімдесят дев'ять дерев.)
(кількість словами)

Нумерацію і перелік провели:

І. М. ОЗНА
(посада)

П. М. М. 20
(посада)

М. М. М.
(посада)

5 01 2021 року

[Signature]
(підпис)

[Signature]
(підпис)

[Signature]
(підпис)

Сутук Б.О.
(ініціали та прізвище)

Росаляк В.В.
(ініціали та прізвище)

Захарчук В.В.
(ініціали та прізвище)

ДП "Лугинське ЛГ"

урочище _____

виділ № 26

площа 0,6 га

Порядковий номер дерева	Порода	Ступінь товщини стовбурів, см			Категорія стану дерева, підстава відбору для рубки
		ділянка	площа	дуб	
40					
41					
42					
43					
44					
45					
46					
47					
48					
49					
50					
51					
52					
53					
54					
55					
56					
57					
58					
59					
60					
61					
62					
63					
64					
65					
66					
67	Всього прономеровано дерев:				
68	30 (тридцять) дерев				
69					
70	Нумерацію і перелік провеси				
71					
72	інженер О.З. [підпис] Ступчик Б.				
73					
74	інженер А.І. [підпис] Власов В.І.				
75					
76	с. майстер мізу [підпис] Сопотник				
77					
78					

28.01.2021р

НУМЕРАЦІЙНА ВІДОМІСТЬ ДЕРЕВ, призначених для вибіркової санітарної рубки

Житомирська

ДП "Лугинське ЛГ"

Лісництво *Радогошанське* урочище

квартал № *28*

виділ № *40*

ділянка № *9*

площа *71,6* га

Порядковий номер дерева	Порода	Ступінь товщини стовбура, см			Категорія стану дерева, підстава вибору для рубки
		ділові	напівділові	дров'яні	
1	<i>Ск</i>	<i>28</i>			<i>V-III-III</i>
2	<i>Ск</i>		<i>24</i>		<i>V-III-</i>
3	<i>Ск</i>			<i>32</i>	<i>VI-III-</i>
4	<i>Ск</i>	<i>24</i>			<i>V-III-</i>
5	<i>Ск</i>		<i>32</i>		<i>V-III-</i>
6	<i>Ск</i>	<i>36</i>			<i>V-III-</i>
7	<i>Ск</i>		<i>28</i>		<i>V-III-</i>
8	<i>Ск</i>			<i>36</i>	<i>VI-III-</i>
9	<i>Ск</i>	<i>24</i>			<i>V-III-</i>
10	<i>Ск</i>			<i>28</i>	<i>VI-III-</i>
11	<i>Ск</i>	<i>32</i>			<i>V-III-</i>
12	<i>Ск</i>		<i>24</i>		<i>V-III-</i>
13	<i>Ск</i>		<i>32</i>		<i>V-III-</i>
14	<i>Ск</i>			<i>24</i>	<i>VI-III-</i>
15	<i>Ск</i>		<i>24</i>		<i>V-III-</i>
16	<i>Ск</i>	<i>36</i>			<i>V-III-</i>
17	<i>Ск</i>			<i>48</i>	<i>VI-III-</i>
18	<i>Ск</i>		<i>24</i>		<i>V-III-</i>
19	<i>Ск</i>	<i>28</i>			<i>V-III-</i>
20	<i>Ск</i>			<i>32</i>	<i>VI-III-</i>
21	<i>Ск</i>	<i>40</i>			<i>V-III-</i>
22	<i>Ск</i>		<i>36</i>		<i>V-III-</i>
23	<i>Ск</i>	<i>24</i>			<i>V-III-</i>
24	<i>Ск</i>			<i>28</i>	<i>VI-III-</i>
25	<i>Ск</i>	<i>24</i>			<i>V-III-</i>
26	<i>Ск</i>		<i>24</i>		<i>V-III-</i>
27	<i>Ск</i>			<i>32</i>	<i>VI-III-</i>
28	<i>Ск</i>	<i>32</i>			<i>V-III-</i>
29	<i>Ск</i>		<i>24</i>		<i>V-III-</i>
30	<i>Ск</i>		<i>48</i>		<i>V-III-</i>
31	<i>Ск</i>	<i>24</i>			<i>V-III-</i>
32	<i>Ск</i>			<i>24</i>	<i>VI-III-</i>
33	<i>Ск</i>			<i>36</i>	<i>VI-III-</i>
34	<i>Ск</i>		<i>24</i>		<i>V-III-</i>
35	<i>Ск</i>	<i>40</i>			<i>V-III-</i>
36	<i>Ск</i>			<i>24</i>	<i>VI-III-</i>
37	<i>Ск</i>		<i>36</i>		<i>V-III-</i>
38	<i>Ск</i>			<i>24</i>	<i>VI-III-</i>
39	<i>Ск</i>	<i>32</i>			<i>V-III-</i>

Порядковий номер дерева	Порода	Ступінь товщини стовбура, см			Категорія стану дерева, підстава вибору для рубки
		ділові	напівділові	дров'яні	
40	<i>Ск</i>		<i>24</i>		<i>V-III-</i>
41	<i>Ск</i>	<i>28</i>			<i>V-III-</i>
42	<i>Ск</i>		<i>36</i>		<i>V-III-</i>
43	<i>Ск</i>			<i>36</i>	<i>VI-III-</i>
44	<i>Ск</i>	<i>24</i>			<i>V-III-</i>
45	<i>Ск</i>			<i>28</i>	<i>VI-III-</i>
46	<i>Ск</i>	<i>32</i>			<i>V-III-</i>
47	<i>Ск</i>		<i>24</i>		<i>V-III-</i>
48	<i>Ск</i>		<i>28</i>		<i>V-III-</i>
49	<i>Ск</i>	<i>44</i>			<i>V-III-</i>
50	<i>Ск</i>		<i>24</i>		<i>V-III-</i>
51	<i>Ск</i>	<i>24</i>			<i>V-III-</i>
52	<i>Ск</i>			<i>40</i>	<i>VI-III-</i>
53	<i>Ск</i>	<i>28</i>			<i>V-III-</i>
54	<i>Ск</i>			<i>28</i>	<i>VI-III-</i>
55	<i>Ск</i>			<i>24</i>	<i>VI-III-</i>
56	<i>Ск</i>	<i>32</i>			<i>V-III-</i>
57	<i>Ск</i>		<i>24</i>		<i>V-III-</i>
58	<i>Ск</i>	<i>20</i>			<i>V-III-</i>
59	<i>Ск</i>			<i>32</i>	<i>VI-III-</i>
60	<i>Ск</i>		<i>44</i>		<i>V-III-</i>
61	<i>Ск</i>			<i>24</i>	<i>VI-III-</i>
62	<i>Ск</i>		<i>32</i>		<i>V-III-</i>
63	<i>Ск</i>			<i>24</i>	<i>VI-III-</i>
64	<i>Ск</i>	<i>36</i>			<i>V-III-</i>
65	<i>Ск</i>		<i>24</i>		<i>V-III-</i>
66	<i>Ск</i>			<i>36</i>	<i>VI-III-</i>
67	<i>Ск</i>	<i>24</i>			<i>V-III-</i>
68	<i>Ск</i>		<i>28</i>		<i>V-III-</i>
69	<i>Ск</i>			<i>24</i>	<i>VI-III-</i>
70	<i>Ск</i>	<i>48</i>			<i>V-III-</i>
71	<i>Ск</i>			<i>48</i>	<i>VI-III-</i>
72	<i>Ск</i>			<i>28</i>	<i>VI-III-</i>
73	<i>Ск</i>	<i>28</i>			<i>V-III-</i>
74	<i>Ск</i>	<i>24</i>			<i>V-III-</i>
75	<i>Ск</i>			<i>32</i>	<i>VI-III-</i>
76	<i>Ск</i>	<i>12</i>			<i>V-III-</i>
77	<i>Ск</i>		<i>28</i>		<i>V-III-</i>
78	<i>Ск</i>		<i>24</i>		<i>V-III-</i>

НУМЕРАЦІЙНА ВІДОМІСТЬ ДЕРЕВ, призначених для вибіркової санітарної рубки

Житомирська
ДП "Лугинське ЛГ"

Лісництво Радогощанське урочище _____

квартал № 31

виділ № 16

ділянка № _____

площа 2,3 га

Порядковий номер дерев	Порода	Ступінь товщини стовбурів, см			Категорія стану дерев, підстава вибору для рубки
		ділові	напілові	дров'яні	
1	ср	28			VII-III-IV
2	ср			32	VII-III-
3	ср		24		V-III-
4	ср	24			V-III-
5	ср			36	VII-III-
6	ср	32			V-III-
7	ср			24	VII-III-
8	ср	28			V-III-
9	ср			24	VII-III-
10	ср		48		V-III-
11	ср			24	VII-III-
12	ср	24			V-III-
13	ср			32	VII-III-
14	ср		28		V-III-
15	ср		24		V-III-
16	ср	36			V-III-
17	ср		24		V-III-
18	ср	28			V-III-
19	ср			24	VII-III-
20	ср		44		V-III-
21	ср			24	VII-III-
22	ср	24			V-III-
23	ср		32		V-III-
24	ср		24		V-III-
25	ср			36	VII-III-
26	ср		28		V-III-
27	ср	32			V-III-
28	ср	24			V-III-
29	ср			24	VII-III-
30	ср		36		V-III-
31	ср			28	VII-III-
32	ср		24		V-III-
33	ср			32	VII-III-
34	ср			24	VII-III-
35	ср		28		V-III-
36	ср	24			V-III-
37	ср		36		V-III-
38	ср			32	VII-III-
39	ср		24		V-III-

Порядковий номер дерев	Порода	Ступінь товщини стовбурів, см			Категорія стану дерев, підстава вибору для рубки
		ділові	напілові	дров'яні	
40	ср			24	VII-III-IV
41	ср				
42	Всього проміжково				
43	серед (40) дерев				
44					
45					
46					
47					
48					
49					
50					
51					
52					
53					
54					
55					
56					
57					
58					
59					
60					
61					
62					
63					
64					
65					
66					
67					
68					
69					
70					
71					
72					
73					
74					
75	ср.м/лс	ср.	ср.	ср.	ср.м/лс
76	м/лс	ср.	ср.	ср.	ср.м/лс
77	м/лс	ср.	ср.	ср.	ср.м/лс
78					

**НУМЕРАЦІЙНА ВІДОМІСТЬ ДЕРЕВ,
призначених для вибіркової санітарної рубки
Житомирська
ДП "Лугинське ЛГ"**

Лісництво *Радомисльське*
квартал № *31* виділ № *20*

урочище _____ ділянка № _____ площа *2,5* га

Порядковий номер дерев	Порода	Ступінь товщини стовбурів, см			Категорія стану дерев, підстава вибору для рубки
		ділові	напілові	дров'яні	
1	<i>Ск</i>	28			<i>VІІТомельно</i>
2	<i>Ск</i>		24		<i>V-ІІ-</i>
3	<i>Ск</i>		32		<i>V-ІІ-</i>
4	<i>Ск</i>	24			<i>V-ІІ-</i>
5	<i>Ск</i>			32	<i>VІ-ІІ-</i>
6	<i>Ск</i>	36			<i>V-ІІ-</i>
7	<i>Ск</i>		28		<i>V-ІІ-</i>
8	<i>Ск</i>	28			<i>V-ІІ-</i>
9	<i>Ск</i>		36		<i>V-ІІ-</i>
10	<i>Ск</i>			28	<i>VІ-ІІ-</i>
11	<i>Ск</i>		24		<i>V-ІІ-</i>
12	<i>Ск</i>	40			<i>V-ІІ-</i>
13	<i>Ск</i>			24	<i>VІ-ІІ-</i>
14	<i>Ск</i>		28		<i>V-ІІ-</i>
15	<i>Ск</i>	32			<i>V-ІІ-</i>
16	<i>Ск</i>	24			<i>V-ІІ-</i>
17	<i>Ск</i>		40		<i>V-ІІ-</i>
18	<i>Ск</i>	28			<i>V-ІІ-</i>
19	<i>Ск</i>			32	<i>VІ-ІІ-</i>
20	<i>Ск</i>			24	<i>VІ-ІІ-</i>
21	<i>Ск</i>		32		<i>V-ІІ-</i>
22	<i>Ск</i>	24			<i>V-ІІ-</i>
23	<i>Ск</i>			24	<i>VІ-ІІ-</i>
24	<i>Ск</i>			24	<i>VІ-ІІ-</i>
25	<i>Ск</i>	44			<i>V-ІІ-</i>
26	<i>Ск</i>		28		<i>V-ІІ-</i>
27	<i>Ск</i>			24	<i>VІ-ІІ-</i>
28	<i>Ск</i>	28			<i>V-ІІ-</i>
29	<i>Ск</i>		24		<i>V-ІІ-</i>
30	<i>Ск</i>		36		<i>V-ІІ-</i>
31	<i>Ск</i>	24			<i>V-ІІ-</i>
32	<i>Ск</i>			28	<i>VІ-ІІ-</i>
33	<i>Ск</i>	32			<i>V-ІІ-</i>
34	<i>Ск</i>			40	<i>VІ-ІІ-</i>
35	<i>Ск</i>		24		<i>V-ІІ-</i>
36	<i>Ск</i>	28			<i>V-ІІ-</i>
37	<i>Ск</i>			24	<i>VІ-ІІ-</i>
38	<i>Ск</i>		28		<i>V-ІІ-</i>
39	<i>Ск</i>	24			<i>V-ІІ-</i>

Порядковий номер дерев	Порода	Ступінь товщини стовбурів, см			Категорія стану дерев, підстава вибору для рубки
		ділові	напілові	дров'яні	
40	<i>Ск</i>			28	<i>VІІТомельно</i>
41	<i>Ск</i>	28			<i>V-ІІ-</i>
42	<i>Ск</i>			24	<i>VІ-ІІ-</i>
43	<i>Ск</i>		36		<i>V-ІІ-</i>
44	<i>Ск</i>	24			<i>V-ІІ-</i>
45	<i>Ск</i>		24		<i>V-ІІ-</i>
46	<i>Ск</i>			32	<i>VІ-ІІ-</i>
47	<i>Ск</i>	24			<i>V-ІІ-</i>
48	<i>Ск</i>	44			<i>V-ІІ-</i>
49	<i>Ск</i>			24	<i>VІ-ІІ-</i>
50	<i>Ск</i>		28		<i>V-ІІ-</i>
51	<i>Ск</i>	32			<i>V-ІІ-</i>
52	<i>Ск</i>	24			<i>V-ІІ-</i>
53	<i>Ск</i>		32		<i>V-ІІ-</i>
54	<i>Ск</i>			44	<i>VІ-ІІ-</i>
55	<i>Ск</i>	24			<i>V-ІІ-</i>
56	<i>Ск</i>	28			<i>V-ІІ-</i>
57	<i>Ск</i>		24		<i>V-ІІ-</i>
58	<i>Ск</i>	24			<i>V-ІІ-</i>
59	<i>Ск</i>			24	<i>VІ-ІІ-</i>
60	<i>Ск</i>		36		<i>V-ІІ-</i>
61	<i>Ск</i>			24	<i>VІ-ІІ-</i>
62	<i>Ск</i>	24			<i>V-ІІ-</i>
63	<i>Ск</i>	48			<i>V-ІІ-</i>
64	<i>Ск</i>			24	<i>VІ-ІІ-</i>
65	<i>Ск</i>			28	<i>VІ-ІІ-</i>
66	<i>Ск</i>	28			<i>V-ІІ-</i>
67	<i>Ск</i>		24		<i>V-ІІ-</i>
68	<i>Ск</i>	24			<i>V-ІІ-</i>
69	<i>Ск</i>			24	<i>VІ-ІІ-</i>
70	<i>Ск</i>	28			<i>V-ІІ-</i>
71	<i>Ск</i>			24	<i>VІ-ІІ-</i>
72	<i>Ск</i>			28	<i>VІ-ІІ-</i>
73	<i>Ск</i>	32			<i>V-ІІ-</i>
74	<i>Ск</i>		24		<i>V-ІІ-</i>
75	<i>Ск</i>			28	<i>VІ-ІІ-</i>
76	<i>Ск</i>	24			<i>V-ІІ-</i>
77	<i>Ск</i>	28			<i>V-ІІ-</i>
78	<i>Ск</i>		24		<i>V-ІІ-</i>

			24	Vitapagos
20	36			V-11-
21	24			V-11-
22	28			V-11-
23		40		V-11-
24			28	V1-11-
25	32			V-11-
26		28		V-11-
27	28			V-11-
28			36	V1-11-
29	24			V-11-
30			24	V1-11-
31		32		V-11-
32		24		V-11-
33	40			V-11-
34			28	V1-11-
35	24			V-11-
36		48		V-11-
37	28			V-11-
38			24	V1-11-
39	28			V-11-
40			28	V1-11-
41	24			V-11-
42		40		V-11-
43	28			V-11-
44		24		V-11-
45			28	V1-11-
46	32			V-11-
47	24			V-11-
48		32		V-11-
49		28		V-11-
50			24	V1-11-
51	36			V-11-
52			24	V1-11-
53			32	V1-11-
54			28	V1-11-
55		32		V-11-
56	28			V-11-

[illegible]

Всего пронумеровано деревьев:

ср. глаголическо (127)

(К. ПРАКТИЧЕСКИЕ СЛУЖБЫ)

Нумерацію і перелік провели:

1999 0311

1982年

1746 11

1992/2002

12/1/04

1947-1948

27 01 2021 pory


 J. Edgar Hoover
 Director

С. 41145 Б. О.

(continued on p. 15)

Boyer B. C.

Considerable time is consumed in

Deputy R.C.

Comparative in the above

НУМЕРАЦІЙНА ВІДОМІСТЬ ДЕРЕВ, призначених для вибіркової санітарної рубки

Житомирська
ДП "Лугинське ЛГ"

Лісництво *Радошівський*

урочище _____

квартал № *31*

виділ № *21*

ділянка № _____

площа *5.0* га

Порядковий номер дерева	Порода	Ступінь товщини стовбурів, см			Категорія стану дерева, підстава відбору для рубки
		ділові	напівділові	дров'яні	
1	<i>Сх</i>		28		<i>V Маломощно</i>
2	<i>Сх</i>	28			<i>V-11-</i>
3	<i>Сх</i>		24		<i>V-11-</i>
4	<i>Сх</i>			24	<i>VI-11-</i>
5	<i>Сх</i>			28	<i>VI-11-</i>
6	<i>Сх</i>			24	<i>VI-11-</i>
7	<i>Сх</i>			24	<i>VI-11-</i>
8	<i>Сх</i>		32		<i>V-11-</i>
9	<i>Сх</i>		24		<i>V-11-</i>
10	<i>Сх</i>		28		<i>V-11-</i>
11	<i>Сх</i>	28			<i>V-11-</i>
12	<i>Сх</i>			24	<i>VI-11-</i>
13	<i>Сх</i>		24		<i>V-11-</i>
14	<i>Сх</i>			24	<i>VI-11-</i>
15	<i>Сх</i>	24			<i>V-11-</i>
16	<i>Сх</i>			24	<i>VI-11-</i>
17	<i>Сх</i>			32	<i>VI-11-</i>
18	<i>Сх</i>		24		<i>V-11-</i>
19	<i>Сх</i>			28	<i>VI-11-</i>
20	<i>Сх</i>	28			<i>V-11-</i>
21	<i>Сх</i>			24	<i>VI-11-</i>
22	<i>Сх</i>		24		<i>V-11-</i>
23	<i>Сх</i>		28		<i>V-11-</i>
24	<i>Сх</i>	36			<i>V-11-</i>
25	<i>Сх</i>		24		<i>V-11-</i>
26	<i>Сх</i>		24		<i>V-11-</i>
27	<i>Сх</i>	24			<i>V-11-</i>
28	<i>Сх</i>			32	<i>VI-11-</i>
29	<i>Сх</i>			24	<i>VI-11-</i>
30	<i>Сх</i>		24		<i>V-11-</i>
31	<i>Сх</i>	28			<i>V-11-</i>
32	<i>Сх</i>			24	<i>VI-11-</i>
33	<i>Сх</i>			24	<i>VI-11-</i>
34	<i>Сх</i>		32		<i>V-11-</i>
35	<i>Сх</i>			28	<i>VI-11-</i>
36	<i>Сх</i>		24		<i>V-11-</i>
37	<i>Сх</i>		28		<i>V-11-</i>
38	<i>Сх</i>		24		<i>V-11-</i>
39	<i>Сх</i>			32	<i>VI-11-</i>

Порядковий номер дерева	Порода	Ступінь товщини стовбурів, см			Категорія стану дерева, підстава відбору для рубки
		ділові	напівділові	дров'яні	
40	<i>Сх</i>		24		<i>VI Маломощно</i>
41	<i>Сх</i>		28		<i>V-11-</i>
42	<i>Сх</i>			32	<i>VI-11-</i>
43	<i>Сх</i>			24	<i>VI-11-</i>
44	<i>Сх</i>	28			<i>V-11-</i>
45	<i>Сх</i>		24		<i>V-11-</i>
46	<i>Сх</i>			24	<i>VI-11-</i>
47	<i>Сх</i>		32		<i>V-11-</i>
48	<i>Сх</i>			28	<i>VI-11-</i>
49	<i>Сх</i>	24			<i>V-11-</i>
50	<i>Сх</i>		24		<i>V-11-</i>
51	<i>Сх</i>			24	<i>VI-11-</i>
52	<i>Сх</i>		36		<i>V-11-</i>
53	<i>Сх</i>			24	<i>VI-11-</i>
54	<i>Сх</i>		24		<i>V-11-</i>
55	<i>Сх</i>	28			<i>V-11-</i>
56	<i>Сх</i>			28	<i>VI-11-</i>
57	<i>Сх</i>		24		<i>V-11-</i>
58	<i>Сх</i>			32	<i>VI-11-</i>
59	<i>Сх</i>			24	<i>VI-11-</i>
60	<i>Сх</i>	24			<i>V-11-</i>
61	<i>Сх</i>		24		<i>V-11-</i>
62	<i>Сх</i>			24	<i>VI-11-</i>
63	<i>Сх</i>	32			<i>V-11-</i>
64	<i>Сх</i>			24	<i>VI-11-</i>
65	<i>Сх</i>		20		<i>V-11-</i>
66	<i>Сх</i>		28		<i>V-11-</i>
67	<i>Сх</i>	28			<i>V-11-</i>
68	<i>Сх</i>			24	<i>VI-11-</i>
69	<i>Сх</i>		24		<i>V-11-</i>
70	<i>Сх</i>		44		<i>V-11-</i>
71	<i>Сх</i>			24	<i>VI-11-</i>
72	<i>Сх</i>	24			<i>V-11-</i>
73	<i>Сх</i>			28	<i>VI-11-</i>
74	<i>Сх</i>		24		<i>V-11-</i>
75	<i>Сх</i>			32	<i>VI-11-</i>
76	<i>Сх</i>		24		<i>V-11-</i>
77	<i>Сх</i>	28			<i>V-11-</i>
78	<i>Сх</i>		38		<i>V-11-</i>

НУМЕРАЦІЙНА ВІДОМІСТЬ ДЕРЕВ, призначених для вибіркової санітарної рубки

Житомирська
ДП "Лугинське ЛГ"

Лісництво *Радогоща Київська обл.* *Лосище*

квартал № *36*

виділ № *30*

ділянка №

площа *3.2* га

Порядковий номер дерев	Порода	Ступінь товщини ствобурів, см			Категорія стану дерев, підстава вибору для рубки
		ділові	напілові	дрова	
1	Ск	28			V Корсак
2	Ск			24	VI - II -
3	Ск	24			V - II -
4	Ск			28	VI - II -
5	Ск			32	VI - II -
6	Ск			24	VI - III -
7	Ск		28		V - II -
8	Ск			24	VI - II -
9	Ск	32			V - II -
10	Ск	24			V - II -
11	Ск			24	VI - II -
12	Ск		24		V - II -
13	Ск		24		V - II -
14	Ск		32		V - II -
15	Ск	24			V - II -
16	Ск			24	VI - II -
17	Ск			28	VI - II -
18	Ск	28			V - II -
19	Ск		24		V - II -
20	Ск		24		VI - II -
21	Ск		28		V - II -
22	Ск	24			V - II -
23	Ск		24		V - II -
24	Ск	36			V - II -
25	Ск			24	VI - II -
26	Ск			24	VI - II -
27	Ск	24			V - II -
28	Ск		28		V - II -
29	Ск	24			V - II -
30	Ск			28	VI - II -
31	Ск		24		V - II -
32	Ск	24			V - II -
33	Ск	32			V - II -
34	Ск			24	VI - II -
35	Ск			24	VI - II -
36	Ск		28		V - II -
37	Ск	24			V - II -
38	Ск		24		V - II -
39	Ск	24			V - II -

Порядковий номер дерев	Порода	Ступінь товщини ствобурів, см			Категорія стану дерев, підстава вибору для рубки
		ділові	напілові	дрова	
40	Ск			24	VI Корсак
41	Ск	24			V - II -
42	Ск		32		V - II -
43	Ск		24		V - II -
44	Ск			24	VI - II -
45	Ск	24			V - II -
46	Ск			24	VI - II -
47	Ск			28	VI - II -
48	Ск		24		V - II -
49	Ск			24	VI - II -
50	Ск	28			V - II -
51	Ск			24	VI - II -
52	Ск	24			V - II -
53	Ск	24			V - II -
54	Ск		24		V - II -
55	Ск		36		V - II -
56	Ск			24	VI - II -
57	Ск		24		V - II -
58	Ск			24	VI - II -
59	Ск		28		V - II -
60	Ск			24	VI - II -
61	Ск		24		V - II -
62	Ск	24			V - II -
63					
64					
65	На ділянці прокушено				
66	інтер'єр (18) дерева				
67					
68	ІНН 0311				Ступчик Б.О
69	ІНН 11				Власюк В.С
70	М/лісу				Потісничук П.С
71					
72					
73					
74					
75					
76					
77					
78					

28.01.2021р

**НУМЕРАЦІЙНА ВІДОМІСТЬ ДЕРЕВ,
призначених для вибіркової санітарної рубки
Житомирська
ДП "Лугинське ЛГ"**

Лісництво *Радошівське*

урочище _____

квартал № *34*

виділ № *5*

ділянка № _____

площа *310* га

Порядковий номер дерев	Порода	Ступінь товщини стовбурів, см			Категорія стану дерев, підстава вибору для рубки
		ділові	напілділові	дров'яні	
1	<i>Сх</i>		24		<i>V Покосили</i>
2	<i>Сх</i>			24	<i>VI-II-</i>
3	<i>Сх</i>		28		<i>V-II-</i>
4	<i>Сх</i>		28		<i>VI-II-</i>
5	<i>Сх</i>			32	<i>VI-II-</i>
6	<i>Сх</i>		24		<i>V-V-</i>
7	<i>Сх</i>			28	<i>VI-II-</i>
8	<i>Сх</i>	28			<i>V-II-</i>
9	<i>Сх</i>			24	<i>VI-II-</i>
10	<i>Сх</i>			24	<i>VI-II-</i>
11	<i>Сх</i>			28	<i>VI-II-</i>
12	<i>Сх</i>		32		<i>V-II-</i>
13	<i>Сх</i>			28	<i>VI-II-</i>
14	<i>Сх</i>			24	<i>VI-II-</i>
15	<i>Сх</i>	24			<i>V-II-</i>
16	<i>Сх</i>			24	<i>VI-II-</i>
17	<i>Сх</i>		28		<i>V-II-</i>
18	<i>Сх</i>			24	<i>VI-II-</i>
19	<i>Сх</i>			32	<i>VI-II-</i>
20	<i>Сх</i>		24		<i>V-II-</i>
21	<i>Сх</i>			24	<i>VI-II-</i>
22	<i>Сх</i>			24	<i>VI-IV-</i>
23	<i>Сх</i>			24	<i>VI-II-</i>
24	<i>Сх</i>			28	<i>VI-II-</i>
25	<i>Сх</i>	24			<i>V-II-</i>
26	<i>Сх</i>			24	<i>VI-II-</i>
27	<i>Сх</i>		24		<i>V-II-</i>
28	<i>Сх</i>			28	<i>VI-II-</i>
29	<i>Сх</i>		32		<i>V-II-</i>
30	<i>Сх</i>			24	<i>VI-II-</i>
31	<i>Сх</i>		24		<i>V-IV-</i>
32	<i>Сх</i>			28	<i>VI-II-</i>
33	<i>Сх</i>		24		<i>VI-II-</i>
34	<i>Сх</i>			24	<i>VI-II-</i>
35	<i>Сх</i>			32	<i>VI-II-</i>
36	<i>Сх</i>		28		<i>V-II-</i>
37	<i>Сх</i>	28			<i>V-II-</i>
38	<i>Сх</i>			24	<i>VI-II-</i>
39	<i>Сх</i>		24		<i>V-II-</i>

Порядковий номер дерев	Порода	Ступінь товщини стовбурів, см			Категорія стану дерев, підстава вибору для рубки
		ділові	напілділові	дров'яні	
40	<i>Сх</i>		24		<i>V Покосили</i>
41	<i>Сх</i>			32	<i>VI-II-</i>
42	<i>Сх</i>		28		<i>V-II-</i>
43	<i>Сх</i>			28	<i>VI-II-</i>
44	<i>Сх</i>		24		<i>V-II-</i>
45					
46	<i>Високо промисловий</i>				
47	<i>середній промисловий (44) дерева</i>				
48					
49					
50					
51					
52					
53					
54					
55					
56					
57					
58					
59					
60					
61					
62					
63					
64					
65					
66					
67					
68					
69					
70	<i>с. Шиняк с.п.п. Мисацький Р.А.</i>				
71	<i>с. Шиняк с.п.п. Потапчук П.С.</i>				
72	<i>с. Шиняк с.п.п. Захарчук Р.В.</i>				
73					
74					
75					
76					
77					
78					

**НУМЕРАЦІЙНА ВІДОМІСТЬ ДЕРЕВ,
призначених для вибіркової санітарної рубки
Житомирська
ДП "Лугинське ЛГ"**

Лісництво Радогушанське

урочище _____

квартал № 37 виділ № 10

ділянка № _____ площа 3,1 га

Порядковий номер дерев	Порода	Ступінь товщини стовбура, см			Категорія стану дерев, підстава вибору для рубки
		ділові	напілділові	дров'яні	
1	C3			24	II клас стану
2	C3			24	— " —
3	C3			24	— " —
4	C3			24	— " —
5	C3			24	— " —
6					
7					
8					
9					
10					
11					
12					
13					
14					
15					
16					
17					
18					
19					
20					
21					
22					
23					
24					
25					
26					
27	Всього промішаного дерев:				
28	(Якщо дерев).				
29					
30	Нумерація і перелік провеків:				
31					
32	інженер ОБА <i>Гутич Б.О.</i>				
33					
34	інженер ЧГ <i>Власюк В.С.</i>				
35					
36	ст. майстер <i>Волошин Ю.В.</i>				
37	м.п.				
38					
39					

Порядковий номер дерев	Порода	Ступінь товщини стовбура, см			Категорія стану дерев, підстава вибору для рубки
		ділові	напілділові	дров'яні	
40					
41					
42					
43					
44					
45					
46					
47					
48					
49					
50					
51					
52					
53					
54					
55					
56					
57					
58					
59					
60					
61					
62					
63					
64					
65					
66					
67					
68					
69					
70					
71					
72					
73					
74					
75					
76					
77					
78					

16.01.2021

**НУМЕРАЦІЙНА ВІДОМІСТЬ ДЕРЕВ,
призначених для вибіркової санітарної рубки
Житомирська
ДП "Лугинське ЛГ"**

Лісництво Радогузанське урочище

квартал № 37 виділ № 21

ділянка № — площа 2,1 га

Порядковий номер дерева	Порода	Ступінь товщини стовбура, см			Категорія стану дерева, підстава відбору для рубки
		ділові	напівділові	дров'яні	
1	C ₃		22		II кат. стани
2	C ₃			24	— " —
3	C ₃		28		— " —
4	C ₃		24		— " —
5	C ₃		24		— " —
6	C ₃	32			— " —
7	C ₃		32		— " —
8	C ₃			28	— " —
9	C ₃		24		— " —
10	C ₃			24	— " —
11	C ₃		28		— " —
12	C ₃			24	— " —
13	C ₃		24		— " —
14	C ₃			24	— " —
15	C ₃		24		— " —
16	C ₃			24	— " —
17	C ₃		24		— " —
18	C ₃	24			— " —
19	C ₃		28		— " —
20	C ₃			28	— " —
21	C ₃		24		— " —
22	C ₃			24	— " —
23	C ₃	24			— " —
24	C ₃		24		— " —
25	C ₃			24	— " —
26	C ₃	28			— " —
27	C ₃			24	— " —
28	C ₃		24		— " —
29	C ₃			28	— " —
30	C ₃		24		— " —
31	C ₃			24	— " —
32	C ₃		24		— " —
33	C ₃			28	— " —
34	C ₃		24		— " —
35	C ₃			24	— " —
36	C ₃	28			— " —
37	C ₃			24	— " —
38	C ₃		24		— " —
39	C ₃		24		— " —

Порядковий номер дерева	Порода	Ступінь товщини стовбура, см			Категорія стану дерева, підстава відбору для рубки
		ділові	напівділові	дров'яні	
40	C ₃		24		— " —
41	C ₃			24	— " —
42	C ₃		24		— " —
43	C ₃			24	— " —
44	C ₃		24		— " —
45	C ₃	32			— " —
46	C ₃		24		— " —
47	C ₃			22	— " —
48	C ₃		2		— " —
49	C ₃	32			— " —
50	C ₃		32		— " —
51	C ₃			24	— " —
52	C ₃		24		— " —
53	Всього прокуцерованих дерев:				
54	(П'ятдесят два дерева)				
55					
56	Нумерацію і перелік проведи:				
57					
58	Інженер ОБЛ <u>Ситник</u> Витчук Б.О.				
59					
60	Інженер ЛГ <u>Власюк</u> В.С.				
61					
62	Лісничий <u>Салотський</u> Ю.В.				
63					
64					
65					
66					
67					
68					
69					
70					
71					
72					
73					
74					
75					
76					
77					
78					

27.01.2021р

НУМЕРАЦІЙНА ВІДОМІСТЬ ДЕРЕВ, призначених для вибіркової санітарної рубки

Житомирська

ДП "Лугинське ЛГ"

Лісництво *Радомисльське*

урочище _____

квартал № *38*

виділ № *1*

ділянка № _____

площа *5,4* га

Порядковий номер дерева	Порода	Ступінь товщини стовбура, см			Категорія стану дерева, підстава вибору для рубки
		дінові	напівдінові	дров'яні	
1	<i>С</i>			<i>24</i>	<i>VII/III-III</i>
2	<i>С</i>			<i>24</i>	<i>VI-III-</i>
3	<i>С</i>		<i>24</i>		<i>V-III-</i>
4	<i>С</i>		<i>28</i>		<i>V-III-</i>
5	<i>С</i>	<i>24</i>			<i>V-III-</i>
6	<i>С</i>			<i>24</i>	<i>VI-III-</i>
7	<i>С</i>			<i>24</i>	<i>VI-III-</i>
8	<i>С</i>	<i>28</i>			<i>V-III-</i>
9	<i>С</i>		<i>24</i>		<i>V-III-</i>
10	<i>С</i>			<i>28</i>	<i>VI-III-</i>
11	<i>С</i>			<i>24</i>	<i>VI-III-</i>
12	<i>С</i>			<i>24</i>	<i>VI-III-</i>
13	<i>С</i>		<i>32</i>		<i>V-III-</i>
14	<i>С</i>			<i>28</i>	<i>VI-III-</i>
15	<i>С</i>		<i>24</i>		<i>V-III-</i>
16	<i>С</i>			<i>24</i>	<i>VI-III-</i>
17	<i>С</i>		<i>28</i>		<i>V-III-</i>
18	<i>С</i>			<i>24</i>	<i>VI-III-</i>
19	<i>С</i>	<i>24</i>			<i>V-III-</i>
20	<i>С</i>			<i>24</i>	<i>VI-III-</i>
21	<i>С</i>		<i>28</i>		<i>V-III-</i>
22	<i>С</i>		<i>28</i>		<i>V-III-</i>
23	<i>С</i>			<i>24</i>	<i>VI-III-</i>
24	<i>С</i>			<i>28</i>	<i>VI-III-</i>
25	<i>С</i>		<i>24</i>		<i>V-III-</i>
26	<i>С</i>			<i>32</i>	<i>VI-III-</i>
27	<i>С</i>			<i>28</i>	<i>VI-III-</i>
28	<i>С</i>			<i>24</i>	<i>VI-III-</i>
29	<i>С</i>		<i>28</i>		<i>V-III-</i>
30	<i>С</i>			<i>24</i>	<i>VI-III-</i>
31	<i>С</i>	<i>28</i>			<i>V-III-</i>
32	<i>С</i>			<i>24</i>	<i>VI-III-</i>
33	<i>С</i>		<i>24</i>		<i>V-III-</i>
34	<i>С</i>		<i>24</i>		<i>V-III-</i>
35	<i>С</i>			<i>32</i>	<i>VI-III-</i>
36	<i>С</i>			<i>24</i>	<i>VI-III-</i>
37	<i>С</i>		<i>28</i>		<i>V-III-</i>
38	<i>С</i>			<i>28</i>	<i>VI-III-</i>
39	<i>С</i>	<i>34</i>			<i>V-III-</i>

Порядковий номер дерева	Порода	Ступінь товщини стовбура, см			Категорія стану дерева, підстава вибору для рубки
		дінові	напівдінові	дров'яні	
40	<i>С</i>			<i>28</i>	<i>VII/III-III</i>
41	<i>С</i>	<i>24</i>			<i>VI-III-</i>
42	<i>С</i>		<i>24</i>		<i>V-III-</i>
43	<i>С</i>			<i>32</i>	<i>VI-III-</i>
44	<i>С</i>	<i>24</i>			<i>V-III-</i>
45	<i>С</i>			<i>24</i>	<i>VI-III-</i>
46	<i>С</i>			<i>28</i>	<i>VI-III-</i>
47	<i>С</i>		<i>24</i>		<i>V-III-</i>
48	<i>С</i>			<i>24</i>	<i>VI-III-</i>
49	<i>С</i>		<i>24</i>		<i>V-III-</i>
50					
51	<i>Тришмировка: сорок дерев</i>				
52	<i>(49) дерев</i>				
53					
54					
55					
56					
57					
58					
59					
60					
61					
62					
63					
64					
65					
66					
67					
68					
69					
70					
71					
72					
73					
74					
75	<i>С. К. Іс</i>				<i>Висоцький О.А</i>
76	<i>М. Іс</i>				<i>Потрачук І.С.</i>
77	<i>М. Іс</i>				<i>Захарчук В.В.</i>
78					

**НУМЕРАЦІЙНА ВІДОМІСТЬ ДЕРЕВ,
призначених для вибіркової санітарної рубки
Житомирська
ДП "Лугинське ЛГ"**

Лісництво Радомисльське

урочище _____

квартал № 58



виділ № 34

ділянка № _____

площа 33 га

Порядковий номер дерева	Порода	Ступінь товщини стовбурів, см			Категорія стану дерева, підстава вибору для рубки
		ділові	напілділові	дров'яні	
1	C3		24		у пожежо
2	C3			24	✓ - II -
3	C3			24	✓ - II -
4	C3		24		✓ - II -
5	G3		28		✓ - II -
6	C3			24	✓ - II -
7	C3			24	✓ - II -
8					
9					
10					
11					
12					
13					
14					
15					
16					
17					
18					
19					
20					
21					
22					
23					
24					
25					
26					
27					
28					
29					
30					
31					
32					
33					
34					
35					
36					
37					
38					
39					

Порядковий номер дерева	Порода	Ступінь товщини стовбурів, см			Категорія стану дерева, підстава вибору для рубки
		ділові	напілділові	дров'яні	
40					
41					
42					
43					
44					
45					
46					
47					
48					
49					
50					
51					
52					
53					
54					
55					
56					
57					
58					
59					
60					
61					
62					
63					
64					
65					
66					
67					
68					
69					
70					
71					
72					
73					
74					
75					
76					
77					
78					



Всього пронумеровано дерев:

7 (сім дерев)

(кількість словами)

Нумерацію і перелік провели:

С. М. Ніс
(посада)

М. Ніс
(посада)

М. Ніс
(посада)

С. М. Ніс
(підпис)

М. Ніс
(підпис)

М. Ніс
(підпис)

Висоцький О. А.
(ініціали та прізвище)

Потайчук П. С.
(ініціали та прізвище)

Захарчук В. І.
(ініціали та прізвище)

22 03 20 21 року

НУМЕРАЦІЙНА ВІДОМІСТЬ ДЕРЕВ, призначених для вибіркової санітарної рубки

Житомирська
ДП "Лугинське ЛГ"

Лісництво

урочище

квартал № 38

виділ № 35

ділянка №

площа 2,5 га

Порядковий номер дерева	Порода	Ступінь товщини стовбура, см			Категорія стану дерева, підстава відбору для рубки
		ділові	напілділові	дров'яні	
1				24	VI рубч. не.
2				28	VI - II-
3				24	VI - II-
4			28		VI - II-
5			24		VI - II-
6			28		VI - II-
7				24	VI - II-
8			32		VI - II-
9				24	VI - II-
10			24		VI - II-
11				24	VI - II-
12				28	VI - II-
13				28	VI - II-
14				24	VI - II-
15					
16					
17					
18					
19					
20					
21					
22					
23					
24					
25					
26					
27					
28					
29					
30					
31					
32					
33					
34					
35					
36					
37					
38					
39					

Порядковий номер дерева	Порода	Ступінь товщини стовбура, см			Категорія стану дерева, підстава відбору для рубки
		ділові	напілділові	дров'яні	
40					
41					
42					
43					
44					
45					
46					
47					
48					
49					
50					
51					
52					
53					
54					
55					
56					
57					
58					
59					
60					
61					
62					
63					
64					
65					
66	Всього процимеровано дерев:				
67	11 (Чотирнадцять дерев)				
68					
69	Нумерацію і порески провели:				
70					
71	інженер ДЗЛ			Гуцулак С.О.	
72					
73	інженер с/г			Власюк В.	
74					
75	с.м.м.б.с.р			Ропотнік Н.	
76	місц				
77					
78					

НУМЕРАЦІЙНА ВІДОМІСТЬ ДЕРЕВ, призначених для вибіркової санітарної рубки

(Автономна Республіка Крим, область)

(найменування власника лісів, постійного лісокористувача)

Лісництво Радогощанське

квартал № 38

виділ № 45

урочище _____

ділянка № _____

площа 2,0 га

Порядковий номер дерева	Порода	Ступінь товщини стовбурів, см			Категорія стану дерева, підстава відбору для рубки
		ділові	напівділові	дров'яні	
1	C3	32			V пожеж
2	C3	36			V -II-
3	C3	32			V -II-
4	C3		36		VI -II-
5	C3			24	VI -II-
6	C3		28		VI -II-
7	C3		32		VI -II-
8	C3		36		VI -II-
9	C3	28			V -II-
10	C3			24	VI -II-
11	C3		28		VI -II-
12	C3			36	VI -II-
13	C3			24	VI -II-
14	C3	36			V -II-
15	C3	32			V -II-
16	C3	32			V -II-
17	C3	32			V -II-
18	C3	26			V -II-
19	C3	28			V -II-
20	C3	36			V -II-
21	C3		24		VI -II-
22	C3	28			V -II-
23	C3	24			V -II-
24	C3	24			V -II-
25	C3			24	VI -II-
26	C3			28	VI -II-
27	C3	32			V -II-
28	C3	32			V -II-
29	C3		36		VI -II-
30	C3			24	VI -II-
31	C3			24	VI -II-
32	C3			24	VI -II-
33	C3			24	VI -II-
34	C3			24	VI -II-
35	C3		24		VI -II-
36	C3	32			V -II-

Порядковий номер дерева	Порода	Ступінь товщини стовбурів, см			Категорія стану дерева, підстава відбору для рубки
		ділові	напівділові	дров'яні	
37	C3			24	VI пожеж
38	C3			24	VI -II-
39	C3	28			V -II-
40	C3	32			V -II-
41	C3		28		VI -II-
42	C3		28		VI -II-
43	C3	36			V -II-
44	C3	24			V -II-
45	C3		32		VI -II-
46	C3		32		VI -II-
47	C3			24	VI -II-
48	C3			24	VI -II-
49	C3		24		VI -II-
50	C3		24		VI -II-
51	C3			24	VI -II-
52	C3	24			V -II-
53	C3	28			V -II-
54	C3	24			V -II-
55	C3		28		VI -II-
56	C3	28			V -II-
57	C3	24			V -II-
58	C3	28			V -II-
59	C3	28			V -II-
60	C3	36			V -II-
61	C3			24	VI -II-
62	C3	28			V -II-
63	C3		28		VI -II-
64	C3			24	VI -II-
65	C3			24	VI -II-
66	C3	24			V -II-
67	C3	24			V -II-
68	C3		24		VI -II-
69	C3	24			V -II-
70	C3	32			V -II-
71	C3		36		VI -II-
72	C3		40		VI -II-

73	23	32					
74	24	23	32				
75	25	23		36			
76	26	23	28				
77	27	23					
78	28	23					
79	29	23					
80	30	23	24				
81	31	23	24				
82	32	23					
83	33	23					
84	34	23					
85	35	23	28				
86	36	23		24			
87	37	23	28				
88	38	23					
89	39	23					
90	40	23					
91	41	23	28				
92	42	23					
93	43	23					
94	44	23	32				
95	45	23		24			
96	46	23					
97	47	23					
98	48	23					
99	49	23		24			
100	50	23					
101	51	23					
102	52	23	24				
103	53	23	32				
104	54	23					
105	55	23	40				
106	56	23	36				
107	57	23		24			
108	58	23					
109	59	23					
110	60	23					
111	61	23	28				
112	62	23	28				
113	63	23	32				
114	64	23	32				
115	65	23		24			
116	66	23					
117	67	23					
118	68	23					
119	69	23					
120	70	23	32				
121	71	23					
122	72	23					
123	73	23					
124	74	23					
125	75	23					
126	76	23					
127	77	23					
128	78	23					
129	79	23					
130	80	23					
131	81	23					
132	82	23					
133	83	23					
134	84	23					
135	85	23					
136	86	23					
137	87	23					
138	88	23					
139	89	23					
140	90	23					
141	91	23					
142	92	23					
143	93	23					
144	94	23					
145	95	23					
146	96	23					
147	97	23					
148	98	23					
149	99	23					
150	100	23					

[illegible]

**НУМЕРАЦІЙНА ВІДОМІСТЬ ДЕРЕВ,
призначених для вибіркової санітарної рубки
Житомирська
ДП "Лугинське ЛГ"**

Лісництво Радошівське

урочище _____

квартал № 39

виділ № 15

ділянка № _____

площа 2,3 га

Порядковий номер дерев	Порода	Ступінь товщини стовбурів, см			Категорія стану дерев, підстава вибору для рубки
		ділові	напілділові	дров'яні	
1	C ₃			24	кон. стовбу
2	C ₃			24	---
3	C ₃			24	---
4	C ₃			24	---
5					
6					
7					
8					
9					
10					
11					
12					
13					
14					
15					
16					
17					
18					
19					
20					
21					
22					
23					
24					
25					
26					
27					
28	Всього процифровано дерев:				
29	(Чотири дерева).				
30					
31	Нумерація і перелік проведених				
32					
33	інженер ОЗД				Ситник Б.О.
34					
35	інженер ЛГ				Василь В.І.
36					
37	а.м.б.отер				Савотчик Ю.В.
38	м.б.				
39					

Порядковий номер дерев	Порода	Ступінь товщини стовбурів, см			Категорія стану дерев, підстава вибору для рубки
		ділові	напілділові	дров'яні	
40					
41					
42					
43					
44					
45					
46					
47					
48					
49					
50					
51					
52					
53					
54					
55					
56					
57					
58					
59					
60					
61					
62					
63					
64					
65					
66					
67					
68					
69					
70					
71					
72					
73					
74					
75					
76					
77					
78					

**НУМЕРАЦІЙНА ВІДОМІСТЬ ДЕРЕВ,
призначених для вибіркової санітарної рубки
Житомирська
ДП " Лугинське ЛГ"**

Лісництво Радошівське

урочище _____

квартал № 29

виділ № 46

ділянка № 3

площа 4,6 га

Порядковий номер дерева	Порода	Ступінь товщини стовбурів, см			Категорія стану дерева, підстава відбору для рубки
		діляні	напідлісній	дров'яні	
1	С3			24	VI кої стому
2	С3			24	- " -
3	С3		32		- " -
4	С3			24	- " -
5	С3		20		- " -
6	С3		24		- " -
7	С3	26			- " -
8	С3			24	- " -
9	С3		32		- " -
10	С3			20	- " -
11	С3		24		- " -
12	С3		28		- " -
13	С3			24	- " -
14	С3			24	- " -
15	С3		36		- " -
16	С3			24	- " -
17	С3			24	- " -
18	С3			24	- " -
19	С3			24	- " -
20	С3		24		- " -
21	С3		24		- " -
22	С3			24	- " -
23	С3		24		- " -
24	С3		28		- " -
25	С3	28			- " -
26	С3			24	- " -
27	С3			24	- " -
28	С3		28		- " -
29	С3		24		- " -
30	С3		28		- " -
31	С3			24	- " -
32	С3			24	- " -
33					
34					
35					
36					
37					
38					
39					

Порядковий номер дерева	Порода	Ступінь товщини стовбурів, см			Категорія стану дерева, підстава відбору для рубки
		діляні	напідлісній	дров'яні	
40					
41					
42					
43					
44					
45					
46					
47					
48					
49					
50					
51					
52					
53					
54					
55					
56					
57					
58					
59					
60					
61					
62					
63					
64					
65					
66					
67					
68	Всього пропущено дерев:				
69	(випускає два дерева).				
70					
71	Нумерацію і перелік провеси:				
72					
73	інженер ОЗЛ				Ступак Б.О.
74					
75	інженер шг				Власюк В.І.
76					
77	ст. майстер				Копотник Ю.В.
78	місг				

27. 01. 2021р

НУМЕРАЦІЙНА ВІДОМІСТЬ ДЕРЕВ, призначених для вибіркової санітарної рубки

Житомирська
ДП "Лугинське ЛГ"

Лісництво Радошівське

урочище

квартал № 39

виділ № 04

ділянка №

площа

2,4 га

Порядковий номер дерева	Порода	Ступінь товщини стовбурів, см			Категорія стану дерева, підстава відбору для рубки
		ділові	напілділові	дров'яні	
1	С ₂			24	VI кр.т. ст.молч
2	С ₂			24	— " —
3	С ₂			24	— " —
4	С ₂			24	— " —
5	С ₂			24	— " —
6					
7					
8					
9					
10					
11					
12					
13					
14					
15					
16					
17					
18					
19					
20					
21					
22					
23					
24					
25					
26					
27					
28					
29					
30					
31					
32					
33					
34					
35					
36					
37					
38					
39					

Порядковий номер дерева	Порода	Ступінь товщини стовбурів, см			Категорія стану дерева, підстава відбору для рубки
		ділові	напілділові	дров'яні	
40					
41					
42					
43					
44					
45					
46					
47					
48					
49					
50					
51					
52					
53					
54					
55					
56					
57					
58					
59					
60					
61					
62					
63					
64					
65					
66	Всього процифровано дерев				
67	5 (пять дерев.)				
68					
69	Нумерація і перевірка проведених				
70					
71	нм. 031				дод. Стрички Б.О.
72	нм. 11/2				Власюк В.І.
73	ст. м. і Сер. ісу				С. С. Сапожнік Ю. К.
74					
75					
76					
77					
78					

(Автономная Республика Крым, область)

(найменшане власник лісу, постійного лісокористувача)

урочище

Видін № 25

площа 1.9 га

[illegible]

НУМЕРАЦІЙНА ВІДОМІСТЬ ДЕРЕВ, призначених для вибіркової санітарної рубки

Житомирська
ДП "Лугинське ЛГ"

W 1

Лісництво *Роздольське*

урочище _____

квартал № *39*

виділ № *43*

ділянка № _____

площа *5,1* га

Порядковий номер дерева	Порода	Ступінь товщини стовбурів, см			Категорія стану дерева, підстава відбору для рубки
		ділові	напівділові	дров'яні	
1	C3			28	V пожежна
2	C3			24	V - II -
3	C3			28	V - II -
4	C3			32	V - II -
5	C3		24		V - II -
6	C3			24	V - II -
7	C3			28	V - II -
8	C3			24	V - II -
9	C3			28	V - II -
10	C3			24	V - II -
11	C3		24		V - II -
12	C3			24	V - II -
13	C3			24	V - II -
14	C3		24		V - II -
15	C3			24	V - II -
16	C3		24		V - II -
17	C3		24		V - II -
18	C3			32	V - II -
19	C3			28	V - II -
20	C3			24	V - II -
21	C3			28	V - II -
22	C3		32		V - II -
23	C3			24	V - II -
24	C3			24	V - II -
25	C3			26	V - II -
26	C3			28	V - II -
27	C3		24		V - II -
28	C3		28		V - II -
29	C3			24	V - II -
30	C3			24	V - II -
31	C3		28		V - II -
32	C3		28		V - II -
33	C3			24	V - II -
34	C3			28	V - II -
35	C3			28	V - II -
36	C3		32		V - II -
37	C3		28		V - II -
38	C3			28	V - II -
39	C3		36		V - II -

Порядковий номер дерева	Порода	Ступінь товщини стовбурів, см			Категорія стану дерева, підстава відбору для рубки
		ділові	напівділові	дров'яні	
40	C3		24		✓ пожежна
41	C3			32	✓ - II -
42	C3		32		✓ - II -
43	C3			24	✓ - II -
44	C3			24	✓ - II -
45	C3			24	✓ - II -
46	C3			28	✓ - II -
47	C3		32		✓ - II -
48	C3			24	✓ - II -
49	C3			24	✓ - II -
50	C3			24	✓ - II -
51	C3		24		✓ - II -
52	C3			24	✓ - II -
53	C3		28		✓ - II -
54	C3		28		✓ - II -
55	C3			24	✓ - II -
56	C3		24		✓ - II -
57	C3		28		✓ - II -
58	C3		28		✓ - II -
59	C3			24	✓ - II -
60	C3			24	✓ - II -
61	C3		32		✓ - II -
62	C3			24	✓ - II -
63					
64	Всього урочищем 2000 дерев				
65	(у тому числі 1000)				
66					
67	Резервувати і перевіряти урочище:				
68					
69	інж. П.Д.				Мисак В.С.
70					
71	інж. О.З.А.				Ситник В.О.
72					
73	інж. Т.С.				Томашук Т.С.
74					
75					
76					
77					
78					

**НУМЕРАЦІЙНА ВІДОМІСТЬ ДЕРЕВ,
призначених для вибіркової санітарної рубки
Житомирська
ДП "Лугинське ЛГ"**

Лісництво *Радомислянське*

урочище _____

квартал № 40

виділ № 4

ділянка № _____

площа 5,4 га

Порядковий номер дерева	Порода	Ступінь товщини ствої, см			Категорія стану дерева, підстава вибору для рубки
		ділові	напідрізові	дров'яні	
1	Ск			28	VI - II -
2	Ск		32		VI - II -
3	Ск	28			VI - II -
4	Ск			32	VI - II -
5	Ск	36			VI - II -
6	Ск		28		VI - II -
7	Ск	24			VI - II -
8	Ск			40	VI - II -
9	Ск		24		VI - II -
10	Ск		36		VI - II -
11	Ск			28	VI - II -
12	Ск		32		VI - II -
13	Ск			32	VI - II -
14	Ск	32			VI - II -
15	Ск			24	VI - II -
16	Ск	28			VI - II -
17	Ск		44		VI - II -
18	Ск	24			VI - II -
19	Ск			32	VI - II -
20	Ск			36	VI - II -
21	Ск	32			VI - II -
22	Ск		28		VI - II -
23	Ск		32		VI - II -
24	Ск	28			VI - II -
25	Ск	52			VI - II -
26	Ск			28	VI - II -
27	Ск			24	VI - II -
28	Ск		36		VI - II -
29	Ск		24		VI - II -
30	Ск	32			VI - II -
31	Ск	36			VI - II -
32	Ск	28			VI - II -
33	Ск			32	VI - II -
34	Ск			36	VI - II -
35	Ск		28		VI - II -
36	Ск	32			VI - II -
37	Ск			32	VI - II -
38	Ск	16			VI - II -
39	Ск	24			VI - II -

Порядковий номер дерева	Порода	Ступінь товщини ствої, см			Категорія стану дерева, підстава вибору для рубки
		ділові	напідрізові	дров'яні	
40	Ск	32			VI - II -
41	Ск		32		VI - II -
42	Ск			28	VI - II -
43	Ск	36			VI - II -
44	Ск			36	VI - II -
45	Ск			32	VI - II -
46	Ск		36		VI - II -
47	Ск	40			VI - II -
48	Ск	28			VI - II -
49	Ск		24		VI - II -
50	Ск	32			VI - II -
51	Ск		28		VI - II -
52	Ск		44		VI - II -
53	Ск			32	VI - II -
54	Ск	28			VI - II -
55	Ск			40	VI - II -
56	Ск	32			VI - II -
57	Ск			28	VI - II -
58	Ск		32		VI - II -
59	Ск	44			VI - II -
60	Ск		28		VI - II -
61	Ск			32	VI - II -
62	Ск	32			VI - II -
63	Ск	24			VI - II -
64	Ск		32		VI - II -
65	Ск	36			VI - II -
66	Ск	28			VI - II -
67	Ск		28		VI - II -
68	Ск			32	VI - II -
69	Ск		40		VI - II -
70	Ск	32			VI - II -
71	Ск		24		VI - II -
72	Ск		36		VI - II -
73	Ск			28	VI - II -
74	Ск		32		VI - II -
75	Ск			36	VI - II -
76	Ск		28		VI - II -
77	Ск	28			VI - II -
78	Ск			24	VI - II -

185	C ₂			28	VI-11-
184	C ₂	32			V-11-
185	C ₂	24			V-11-
186	C ₂		32		V-11-
187	C ₂	36			V-11-
188	C ₂		32		VI-11-
189	C ₂		24		V-11-
190	C ₂	28			V-11-
191	C ₂		36		V-11-
192	C ₂		24		VI-11-
193	C ₂		24		V-11-
194	C ₂	40			V-11-
195	C ₂		28		VI-11-
196	C ₂	28			V-11-
197	C ₂		32		V-11-
198	C ₂		24		VI-11-
199	C ₂		36		VI-11-
200	C ₂		44		VI-11-
201	C ₂	24			V-11-
202	C ₂		32		V-11-
203	C ₂		24		V-11-
204	C ₂	32			V-11-
205	C ₂		28		VI-11-
206	C ₂	28			V-11-
207	C ₂		40		V-11-
208	C ₂		24		VI-11-
209	C ₂		32		V-11-
210	C ₂	24			V-11-
211	C ₂	36			V-11-
212	C ₂		28		V-11-
213	C ₂		24		V-11-
214	C ₂	32			V-11-
215	C ₂	24			V-11-
216	C ₂		36		V-11-
217	C ₂		28		VI-11-
218	C ₂	32			V-11-
219	C ₂		24		V-11-
220	C ₂		28		V-11-

221	C ₂		32		VI-11-
222	C ₂			28	VI-11-
223	C ₂	24			V-11-
224	C ₂		40		V-11-
225	C ₂	28			V-11-
226	C ₂		24		V-11-
227	C ₂		28		V-11-
228	C ₂			28	VI-11-
229	C ₂	36			V-11-
230	C ₂			24	VI-11-
231	C ₂		32		V-11-
232	C ₂			44	VI-11-
233	C ₂	28			V-11-
234	C ₂	32			V-11-
235	C ₂		28		V-11-
236	C ₂		24		V-11-
237	C ₂	28			V-11-
238	C ₂		32		V-11-
239	C ₂	24			V-11-
240	C ₂			24	VI-11-
241	C ₂	40			V-11-
242	C ₂		24		V-11-
243	C ₂	28			V-11-
244	C ₂			28	VI-11-
245	C ₂		32		V-11-
246	C ₂		36		V-11-
247	C ₂			24	VI-11-
248	C ₂		28		V-11-
249	C ₂		24		V-11-
250	C ₂	32			V-11-
251	C ₂			28	VI-11-
252	C ₂			24	VI-11-
253	C ₂	28			V-11-
254	C ₂		32		V-11-
255	C ₂		24		V-11-
256	C ₂			28	VI-11-

Всього пронумеровано дерев:

увсієї наліченості 6 (256)

(кількість словами)

Нумерацію і перелік провели:

ІНН ЛГ

(посада)

ІНН ДЗЛ

(посада)

М/Ісч

(посада)

Власюк

(підпис)

Стужук

(підпис)

Потаничук

(підпис)

Власюк В.С.

(ініціали та прізвище)

Стужук Б.О.

(ініціали та прізвище)

Потаничук П.С.

(ініціали та прізвище)

27 01 2021 року

НУМЕРАЦІЙНА ВІДОМІСТЬ ДЕРЕВ, призначених для вибіркової санітарної рубки Житомирська ДП "Лугинське ЛГ"

Лісництво Радогощанське

урочище _____

квартал № 40

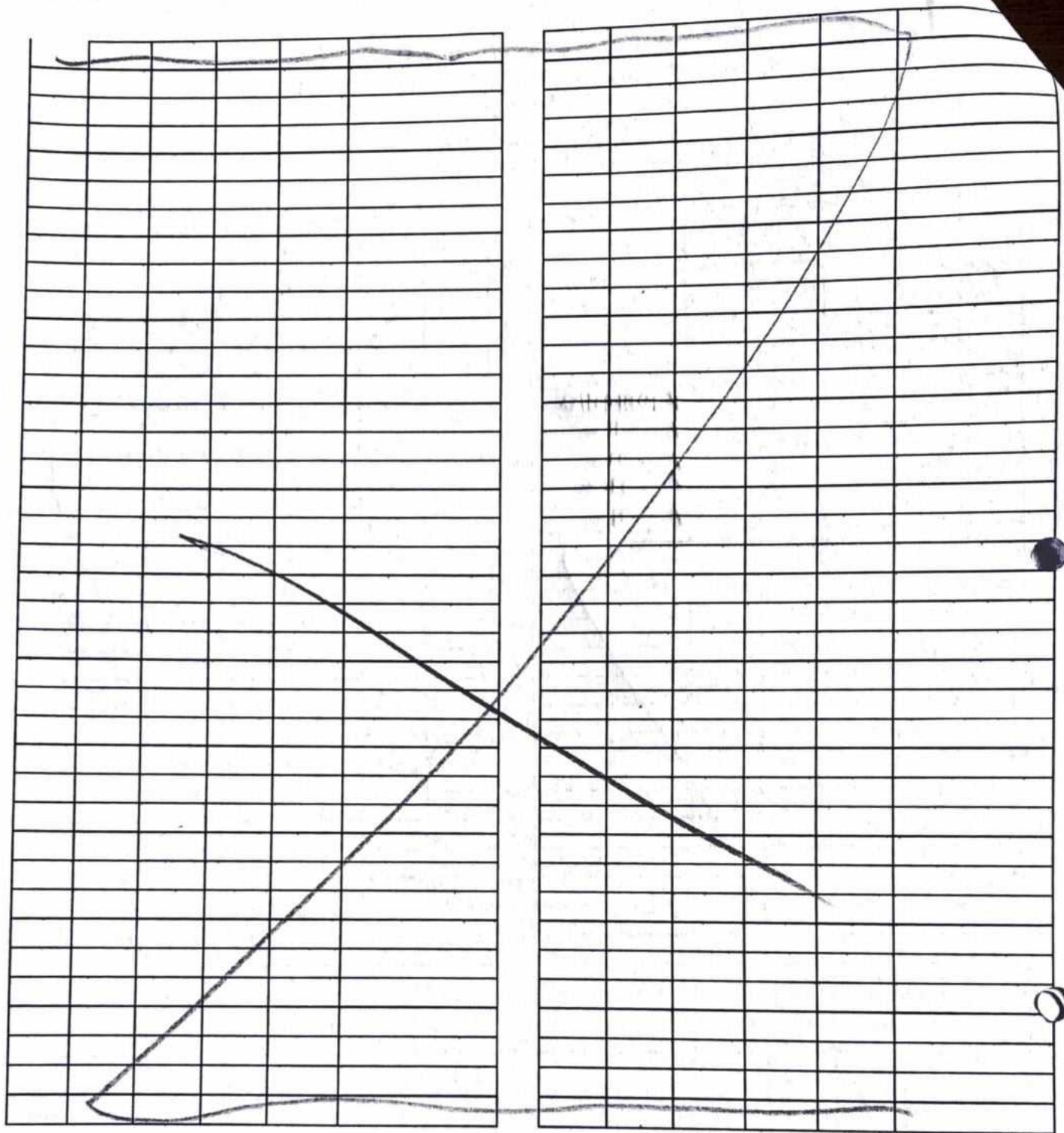
виділ № 35

ділянка № _____

площа 1,7 га

Порядковий номер дерева	Порода	Ступінь товщини стовбурів, см			Категорія стану дерева, підстава відбору для рубки
		ділові	напівділові	дров'яні	
1	С3		24		упожегн
2	С3			24	V - II -
3	С3			24	V - II -
4	С3		28		V - II -
5	С3			24	V - II -
6					
7					
8					
9					
10					
11					
12					
13					
14					
15					
16					
17					
18					
19					
20					
21					
22					
23					
24					
25					
26					
27					
28					
29					
30					
31					
32					
33					
34					
35					
36					
37					
38					
39					

Порядковий номер дерева	Порода	Ступінь товщини стовбурів, см			Категорія стану дерева, підстава відбору для рубки
		ділові	напівділові	дров'яні	
40					
41					
42					
43					
44					
45					
46					
47					
48					
49					
50					
51					
52					
53					
54					
55					
56					
57					
58					
59					
60					
61					
62					
63					
64					
65					
66					
67					
68					
69					
70					
71					
72					
73					
74					
75					
76					
77					
78					



Всього пронумеровано дерев:

5 (пять деревьев)

(кількість словами)

Нумерацію і перелік провели:

Є. М/ісц
(посада)

М/ісц
(посада)

М/ісц
(посада)

22 03 20 21 року

СВ. М/ісц
(підпис)

М/ісц
(підпис)

З. М/ісц
(підпис)

Висоцький О. А
(ініціали та прізвище)

Потайчук П. С
(ініціали та прізвище)

Захарчук В. В
(ініціали та прізвище)

**НУМЕРАЦІЙНА ВІДОМІСТЬ ДЕРЕВ,
призначених для вибіркової санітарної рубки
Житомирська
ДП "Лугинське ЛГ"**

Лісництво Рудогозирське

урочище _____




квартал № 41

види № 18

ділянка № _____

площа 1,8 га

Порядковий номер дерев	Порода	Ступінь товщини стовбура, см			Категорія стану дерев, підстава вибору для рубки
		ділянка	наслідковий	дров'яні	
1	С			24	VI. умерено ст.
2	С			24	"
3	С		28		"
4	С			24	"
5	С			24	"
6	С		32		"
7	С			24	"
8	С			24	"
9	С			24	"
10	С		28		"
11	С			24	"
12	С			24	"
13	С			24	"
14	С			24	"
15	С			24	"
16	С		24		"
17	С		24		"
18	С			24	"
19	С			28	"
20	С			24	"
21	С		28		"
22	С		28		"
23	С			24	"
24	С			28	"
25	С			24	"
26	С			28	"
27	С		28		"
28	С			24	"
29	С		28		"
30	С			24	"
31	С			24	"
32	С			24	"
33	С			24	"
34	С		32		"
35	С		32		"
36	С			24	"
37	С			36	"
38	С			28	"
39	С			24	"

Порядковий номер дерева	Порода	Ступінь товщини стовбура, см			Категорія стану дерева, підстава вибору для рубки
		ділянка	наслідковий	дрова/лі	
40	С		28		- " -
41	С			32	- " -
42	С			28	- " -
43	С			24	- " -
44	С		28		- " -
45	С		32		- " -
46	С		32		- " -
47	С			24	- " -
48	С			28	- " -
49	С		24		- " -
50	С			24	- " -
51	С			24	- " -
52	С			24	- " -
53	С			24	- " -
54	С		32		- " -
55	С			24	- " -
56	С			28	- " -
57					
58					
59					
60					
61					
62					
63					
64					
65					
66					
67					
68	Всього пронумеровано дерев:				
69	п'ятдесят шість дерев.				
70					
71	Нумерація і перевірка зроблені:				
72					
73	інженер ДЗП				Гушук Б.
74					
75	інженер ЛГ				Власюк
76					
77	ст. майстер лісу				Лопатенко. І.
78					

29.01.2021р

**НУМЕРАЦІЙНА ВІДОМІСТЬ ДЕРЕВ,
призначених для вибіркової санітарної рубки
Житомирська
ДП "Лугинське ЛГ"**

Лісництво Радомисланське

урочище

квартал № 42

виділ № 20

ділянка №

площа 2,6 га

Порядковий номер дерева	Порода	Ступінь товщини стовбура, см			Категорія стану дерева, підстава відбору для рубки
		ділові	напівділові	дров'яні	
1	C ₃	28			III категорія стану
2	C ₃		24		---
3	C ₃			24	---
4	C ₃			24	---
5	C ₃			24	---
6	C ₃		24		---
7	C ₃			28	---
8	C ₃			24	---
9	C ₃			24	---
10	C ₃			24	---
11	C ₃		32		---
12	C ₃	36			---
13	C ₃		28		---
14	C ₃			24	---
15	C ₃			24	---
16	C ₃			24	---
17	C ₃		28		---
18	C ₃		24		---
19	C ₃		24		---
20	C ₃	24			---
21	C ₃	24			---
22	C ₃		32		---
23	C ₃		32		---
24	C ₃		28		---
25	C ₃			24	---
26	C ₃		28		---
27	C ₃	36			---
28	C ₃		40		---
29	C ₃			24	---
30	C ₃		40		---
31	C ₃		32		---
32	C ₃	36			---
33	C ₃		36		---
34	C ₃			28	---
35	C ₃		40		---
36	C ₃	28			---
37	C ₃	24			---
38	C ₃		32		---
39	C ₃			24	---

Порядковий номер дерева	Порода	Ступінь товщини стовбура, см			Категорія стану дерева, підстава відбору для рубки
		ділові	напівділові	дров'яні	
40	C ₃	32			---
41	C ₃		28		---
42	C ₃			24	---
43	C ₃		32		---
44	C ₃			28	---
45	C ₃			24	---
46	C ₃	32			---
47	C ₃			24	---
48	C ₃	32			---
49	C ₃		28		---
50	C ₃			24	---
51	C ₃			24	---
52	C ₃	32			---
53	C ₃		28		---
54	C ₃			24	---
55	C ₃		24		---
56	C ₃		32		---
57	C ₃			24	---
58	C ₃	24			---
59	C ₃		32		---
60	C ₃			28	---
61	C ₃		36		---
62	C ₃			28	---
63	C ₃			24	---
64	C ₃			28	---
65	C ₃			24	---
66	C ₃		28		---
67	C ₃			28	---
68	C ₃			24	---
69	C ₃		32		---
70	C ₃			24	---
71	C ₃			24	---
72	C ₃			28	---
73	C ₃			24	---
74	C ₃			24	---
75	C ₃		24		---
76	C ₃			28	---
77	C ₃			24	---
78	C ₃			28	---

Проміреновано дерев: (сімдесят вісім дерев.)

Нумерацію і перевірку зробили:

27.01.2021р

ІНН. ДЗЛ

ІНН. У/Г

ст. майстер лісу

Ступник Б.О.

Власюк В.С.

Сандуський Ю.В.

**НУМЕРАЦІЙНА ВІДОМІСТЬ ДЕРЕВ,
призначених для вибіркової санітарної рубки
Житомирська
ДП "Лугинське ЛГ"**

Лісництво *Радошівська*

урочище _____

квартал № *93*

виділ № *7*

ділянка № _____



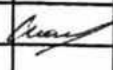

площа *3,6* га

Порядковий номер дерева	Порода	Ступінь товщини стовбура, см			Категорія стану дерева, підстава відбору для рубки
		ділові	напідлісові	дров'яні	
1	C ₃		24		1. For. cм. 100/100
2	C ₃			24	---
3	C ₃			24	---
4	C ₃		24		---
5	C ₃			24	---
6	C ₃			24	---
7	C ₃		28		---
8	C ₃			24	---
9	C ₃			24	---
10	C ₃			24	---
11	C ₃	28			---
12	C ₃			24	---
13	C ₃			24	---
14	C ₃			24	---
15	C ₃		24		---
16	C ₃		28		---
17	C ₃			24	---
18	C ₃			24	---
19	C ₃			24	---
20	C ₃		28		---
21	C ₃			24	---
22	C ₃		28		---
23	C ₃			24	---
24	C ₃			24	---
25	C ₃		24		---
26	C ₃			28	---
27	C ₃			24	---
28	C ₃			24	---
29	C ₃			24	---
30	C ₃		24		---
31	C ₃		28		---
32	C ₃			24	---
33	C ₃			24	---
34	C ₃			24	---
35	C ₃			24	---
36	C ₃		24		---
37	C ₃		28		---
38	C ₃			24	---
39	C ₃			24	---

Порядковий номер дерева	Порода	Ступінь товщини стовбура, см			Категорія стану дерева, підстава відбору для рубки
		ділові	напідлісові	дров'яні	
40	C ₃		32		---
41	C ₃			24	---
42	C ₃		24		---
43	C ₃	28			---
44	C ₃			24	---
45	C ₃	28			---
46	C ₃			24	---
47	C ₃			24	---
48	C ₃			24	---
49	C ₃		32		---
50	C ₃		28		---
51	C ₃			24	---
52	C ₃			24	---
53	C ₃		28		---
54	C ₃			24	---
55	C ₃			24	---
56	C ₃			24	---
57	C ₃		28		---
58	C ₃		28		---
59	C ₃			24	---
60	C ₃			24	---
61	C ₃		24		---
62	C ₃	24			---
63	C ₃			32	---
64	C ₃			24	---
65	C ₃			24	---
66	C ₃			24	---
67	C ₃		28		---
68	C ₃			24	---
69	C ₃			24	---
70	C ₃		24		---
71	C ₃	24			---
72	C ₃		24		---
73	C ₃			24	---
74	C ₃	24			---
75	C ₃			24	---
76	C ₃	28			---
77	C ₃			24	---
78	C ₃	28			---

79	C ₂		24	VI - " -
80	C ₂		28	- " -
81	C ₂		24	- " -
82	C ₂		28	- " -
83	C ₂		28	- " -
84	C ₂		24	- " -
85	C ₂		24	- " -
86	C ₂		24	- " -
87	C ₂		24	- " -
88	C ₂	28		- " -
89	C ₂		24	- " -
90	C ₂		28	- " -
91	C ₂		24	- " -
92	C ₂	24		- " -
93	C ₂		24	- " -
94	C ₂		28	- " -
95	C ₂	24		- " -
96	C ₂	24		- " -
97	C ₂		24	- " -
98	C ₂		32	- " -
99	C ₂		24	- " -
100	C ₂	36		- " -
101	C ₂		24	- " -
102	C ₂		24	- " -
103	C ₂		24	- " -
104	C ₂		28	- " -
105	C ₂		24	- " -
106	C ₂	24		- " -
107	C ₂		28	- " -
108	C ₂		24	- " -
109	C ₂	24		- " -
110	C ₂		24	- " -
111	C ₂		24	- " -
112	C ₂		24	- " -
113	C ₂		24	- " -
114	C ₂		24	- " -
115	C ₂	28		- " -
116	C ₂	28		- " -
117	C ₂		24	- " -
118	C ₂		24	- " -
119	C ₂	28		- " -
120	C ₂	28		- " -
121	C ₂	32		- " -
122	C ₂		24	- " -
123	C ₂	28		- " -
124	C ₂	24		- " -
125	C ₂	24		- " -
126	C ₂	24		- " -
127	C ₂	28		- " -
128	C ₂		24	- " -
129	C ₂	32		- " -
130	C ₂		24	- " -

12

131	C ₂		24	VI - " -
132	C ₂		24	- " -
133	C ₂		28	- " -
134				
135				
136				
137				
138				
139				
140				
141				
142				
143				
144				
145				
146				
147				
148				
149				
150				
151				
152				
153				
154				
155				
156				
157				
158				
159				
160				
161				
162				
163				
164				
165				
166				
167				
168				
169				
170				
171	Всього прокумерово дерев:			
172	(Сто тридцать три дерева)			
173				
174	Нумерацію і перелік зробили:			
175				
176	Інженер ОБЛ  Вулик Б.О.			
177				
178	Інженер  Власюк В.О.			
179				
180	с. майстер  Саломік Ю.В.			
181	с. майстер 			
182				

27.01.2021р

**НУМЕРАЦІЙНА ВІДОМІСТЬ ДЕРЕВ,
призначених для вибіркової санітарної рубки
Житомирська
ДП " Лугинське ЛГ"**

Лісництво Радомисланське урочище _____

квартал № 45 виділ № 4

ділянка № 3 площа 97 га

Порядковий номер дерева	Порода	Ступінь товщини стовбурів, см			Категорія стану дерева, підстава вибору для рубки
		ділові	напілділові	дров'яні	
1	C3	24			V помірно
2	C3	28			V - II -
3	C3	28			V - II -
4	C3		24		VI - II -
5	C3	24			V - II -
6	C3			28	VI - II -
7	C3		28		VI - II -
8	C3			24	VI - II -
9	C3	28			V - II -
10	C3	32			V - II -
11	C3			32	VI - II -
12	C3		24		VI - II -
13	C3		32		VI - II -
14	C3	36			V - II -
15	C3	28			V - II -
16	C3	44			V - II -
17	C3			24	VI - II -
18	C3			28	VI - II -
19	C3	36			V - II -
20	C3	36			V - II -
21	C3		36		VI - II -
22	C3		32		VI - II -
23	C3	36			V - II -
24	C3			24	V - II -
25	C3		32		VI - II -
26	C3		36		VI - II -
27	C3			24	VI - II -
28	C3			24	VI - II -
29	C3			28	VI - II -
30	C3	28			V - II -
31	C3	28			V - II -
32	C3		28		VI - II -
33	C3		32		VI - II -
34	C3	36			V - II -
35	C3			32	VI - II -
36	C3			24	VI - II -
37	C3			24	VI - II -
38	C3		36		VI - II -
39	C3	36			V - II -

Порядковий номер дерева	Порода	Ступінь товщини стовбурів, см			Категорія стану дерева, підстава вибору для рубки
		ділові	напілділові	дров'яні	
40	C3		24		VI помірно
41	C3			24	VI - II -
42	C3	36			V - II -
43	C3	48			V - II -
44	C3		36		VI - II -
45	C3		36		VI - II -
46	C3	40			V - II -
47	C3	32			V - II -
48	C3			28	VI - II -
49	C3		32		VI - II -
50	C3	32			V - II -
51	C3	40			V - II -
52	C3	40			V - II -
53	C3		28		VI - II -
54	C3			28	VI - II -
55					
56					
57					
58					
59					
60					
61					
62					
63					
64					
65					
66					
67					
68					
69					
70					
71					
72					
73					
74					
75	54 (підсече) чотири дерева)				
76	інш ЛГ Власюк В.С				
77	пом. л. чого Радомисльський А.П				
78	н/лісу Зохарчук В.В				

(Автономная Республика Крым, область)

Лісництво Ворожанинське

урочище

квартал № 43

Виділ № 34

ділянка № 3

площа 0,4 га

[illegible]

НУМЕРАЦІЙНА ВІДОМІСТЬ ДЕРЕВ, призначених для вибіркової санітарної рубки

Житомирська
ДП "Лугинське ЛГ"

Лісництво *Радошівське*

урочище _____

квартал № 45

виділ № 40

ділянка № _____

площа 0,6 га

Порядковий номер дерева	Порода	Ступінь товщини стовбурів, см			Категорія стану дерева, підстава відбору для рубки
		ділові	напіділові	дров'яні	
1	<i>C2</i>			<i>24</i>	<i>VI лог. стан</i>
2	<i>C2</i>			<i>24</i>	<i>---</i>
3	<i>C2</i>			<i>24</i>	<i>---</i>
4	<i>C7</i>			<i>28</i>	<i>---</i>
5	<i>C2</i>			<i>24</i>	<i>---</i>
6					
7					
8					
9					
10					
11					
12					
13					
14					
15					
16					
17					
18					
19					
20					
21					
22					
23					
24					
25					
26					
27					
28					
29					
30					
31					
32					
33					
34					
35					
36					
37					
38					
39					

Порядковий номер дерева	Порода	Ступінь товщини стовбурів, см			Категорія стану дерева, підстава відбору для рубки
		ділові	напіділові	дров'яні	
40					
41					
42					
43					
44					
45					
46					
47					
48					
49					
50					
51					
52					
53					
54					
55					
56					
57					
58					
59					
60					
61					
62					
63					
64					
65					
66					
67					
68	Всього прокущерованих дерев.				
69	5 (якщо дерев)				
70					
71	Нумерація і перелік пробних.				
72					
73	інст. 031	Дмитр	Ступак	Б.С.	
74	інст. 112	Вас	Власов	В.В.	
75	с. мабегер	іду	С.	Солопник	Ю.В.
76					
77					
78					

НУМЕРАЦІЙНА ВІДОМІСТЬ ДЕРЕВ, призначених для вибіркової санітарної рубки

Житомирська

ДП "Лугинське ЛГ"

Лісництво *Радогощанське* урочище *51*

квартал № *46*

виділ № *1*

ділянка № *3*

площа *14,4* га

Порядковий номер дерева	Порода	Ступінь товщини стовбурів, см			Категорія стану дерева, підстава відбору для рубки
		ділові	напіділові	дров'яні	
1	Ск			28	VI-III-III
2	Ск			32	VI-III-
3	Ск	24			V-III-
4	Ск			24	VI-III-
5	Ск		24		V-III-
6	Ск	28			V-III-
7	Ск		24		V-III-
8	Ск		28		V-III-
9	Ск	24			V-III-
10	Ск			36	VI-III-
11	Ск			28	VI-III-
12	Ск		32		V-III-
13	Ск			24	VI-III-
14	Ск			24	VI-III-
15	Ск	28			V-III-
16	Ск			24	VI-III-
17	Ск			32	VI-III-
18	Ск		28		V-III-
19	Ск			28	VI-III-
20	Ск		24		V-III-
21	Ск	32			V-III-
22	Ск	24			V-III-
23	Ск			24	VI-III-
24	Ск	28			V-III-
25	Ск	28			V-III-
26	Ск			24	VI-III-
27	Ск			24	VI-III-
28	Ск		32		V-III-
29	Ск			28	VI-III-
30	Ск		24		V-III-
31	Ск			24	VI-III-
32	Ск	24			V-III-
33	Ск		28		V-III-
34	Ск		40		V-III-
35	Ск		24		V-III-
36	Ск			24	VI-III-
37	Ск			24	VI-III-
38	Ск			28	VI-III-
39	Ск		32		V-III-

Порядковий номер дерева	Порода	Ступінь товщини стовбурів, см			Категорія стану дерева, підстава відбору для рубки
		ділові	напіділові	дров'яні	
40	Ск			32	VI-III-III
41	Ск		32		V-III-
42	Ск		28		V-III-
43	Ск	32			V-III-
44	Ск			28	VI-III-
45	Ск		24		V-III-
46	Ск			24	VI-III-
47	Ск	28			V-III-
48	Ск			24	VI-III-
49	Ск		24		V-III-
50	Ск			24	VI-III-
51	Ск		36		V-III-
52	Ск			28	VI-III-
53	Ск	24			V-III-
54	Ск			24	VI-III-
55	Ск		32		V-III-
56	Ск			24	VI-III-
57	Ск		24		V-III-
58	Ск			24	VI-III-
59	Ск			32	VI-III-
60	Ск			24	VI-III-
61	Ск	28			V-III-
62	Ск		24		V-III-
63	Ск	24			V-III-
64	Ск	32			V-III-
65	Ск			24	VI-III-
66	Ск		24		V-III-
67	Ск		28		V-III-
68	Ск			28	VI-III-
69	Ск			24	VI-III-
70	Ск	24			V-III-
71	Ск		24		V-III-
72	Ск			28	VI-III-
73	Ск			24	VI-III-
74	Ск		32		V-III-
75	Ск	24			V-III-
76	Ск		24		V-III-
77	Ск			28	VI-III-
78	Ск		28		V-III-

79	C2			36	V/1000000
80	C2			28	V/1-11-
81	C2		24		V-11-
82	C2			24	V/1-11-
83	C2	28			V-11-
84	C2			24	V/1-11-
85	C2		24		V-11-
86	C2		24		V-11-
87	C2			24	V/1-11-
88	C2			32	V/1-11-
89	C2			24	V/1-11-
90	C2	24			V-11-
91	C2			28	V/1-11-
92	C2			24	V/1-11-
93	C2			24	V/1-11-
94	C2	32			V-11-
95	C2		24		V-11-
96	C2			24	V/1-11-
97	C2		24		V-11-
98	C2	24			V-11-
99	C2			24	V/1-11-
100	C2			24	V/1-11-
101	C2		32		V-11-
102	C2			24	V/1-11-
103	C2		24		V-11-
104	C2			24	V/1-11-
105	C2			24	V/1-11-
106	C2			28	V/1-11-
107	C2	36			V-11-
108	C2	24			V-11-
109	C2		24		V-11-
110	C2			24	V/1-11-
111	C2		28		V-11-
112	C2			28	V/1-11-
113	C2			24	V/1-11-
114	C2		24		V-11-
115	C2			24	V/1-11-
116	C2	24			V-11-
117	C2	24			V-11-
118	C2			24	V/1-11-
119	C2		24		V-11-
120	C2			40	V/1-11-
121	C2		24		V-11-
122	C2			24	V/1-11-
123	C2		28		V-11-
124	C2			24	V/1-11-
125	C2		24		V-11-
126	C2			24	V/1-11-
127	C2			32	V/1-11-
128	C2			28	V/1-11-
129	C2			24	V/1-11-
130	C2		24		V-11-

131	C2		28		V/1000000
132	C2			24	V/1-11-
133	C2			32	V/1-11-
134	C2		28		V-11-
135	C2			24	V/1-11-
136	C2			24	V/1-11-
137	C2	24			V-11-
138	C2			24	V/1-11-
139	C2		32		V-11-
140	C2		24		V-11-
141	C2			28	V/1-11-
142	C2			28	V/1-11-
143	C2	24			V-11-
144	C2			24	V/1-11-
145	C2		24		V-11-
146	C2			24	V/1-11-
147	C2			32	V/1-11-
148	C2			24	V/1-11-
149	C2		28		V-11-
150	C2			24	V/1-11-
151	C2		24		V-11-
152	C2		24		V-11-
153	C2			32	V/1-11-
154	C2		24		V-11-
155	C2			28	V/1-11-
156					
157					
158	Своего прому меровано				
159					
160	155/ста похресия лавы/дерев.				
161					
162	М.И.С.	Р.Т.	Потайчук П.С.		
163	М.И.С.	Р.Т.	Кибашик В.М.		
164	М.И.С.	Р.Т.	Коваль Р.Т.		
165					
166					
167					
168					
169					
170					
171					
172					
173					
174					
175					
176					
177					
178					
179					
180					
181					
182					

НУМЕРАЦІЙНА ВІДОМІСТЬ ДЕРЕВ, призначених для вибіркової санітарної рубки

Житомирська

ДП "Лугинське ЛГ"

Лісництво Радогощанське урочище _____

квартал № 46 виділ № 23

ділянка № _____ площа 4.9 га

Порядковий номер дерева	Порода	Ступінь товщини стовбура, см			Категорія стану дерева, підстава відбору для рубки
		ділові	напілділові	дров'яні	
1	C ₃		28		VI пожежна
2	C ₃	24			V - II -
3	C ₃	40			V - II -
4	C ₃	28			V - II -
5	C ₃	28			V - II -
6	C ₃	32			V - II -
7	C ₃		32		VI - II -
8	C ₃		32		VI - II -
9	C ₃			24	VI - II -
10	C ₃			28	VI - II -
11	C ₃		32		VI - II -
12	C ₃	36			V - II -
13	C ₃		32		VI - II -
14	C ₃	24			V - II -
15	C ₃	40			V - II -
16	C ₃			24	VI - II -
17	C ₃		24		VI - II -
18	C ₃		28		VI - II -
19	C ₃			24	VI - II -
20	C ₃	28			V - II -
21	C ₃		32		VI - II -
22	C ₃			24	VI - II -
23	C ₃	24			V - II -
24	C ₃	24			V - II -
25	C ₃			24	VI - II -
26	C ₃		24		VI - II -
27	C ₃		24		V - II -
28	C ₃	40			V - II -
29	C ₃	24			V - II -
30	C ₃	32			V - II -
31	C ₃		28		V - II -
32	C ₃		24		V - II -
33	C ₃	24			V - II -
34	C ₃	24			V - II -
35	C ₃	40			V - II -
36	C ₃	40			V - II -
37	C ₃		28		VI - II -
38	C ₃		24		VI - II -
39	C ₃		24		VI - II -

Порядковий номер дерева	Порода	Ступінь товщини стовбура, см			Категорія стану дерева, підстава відбору для рубки
		ділові	напілділові	дров'яні	
40	C ₃	24			V пожежна
41	C ₃	40			V - II -
42	C ₃		32		VI - II -
43	C ₃			24	VI - II -
44	C ₃		22		VI - II -
45	C ₃	40			V - II -
46	C ₃	32			V - II -
47	C ₃	32			V - II -
48	C ₃		40		VI - II -
49	C ₃		32		VI - II -
50	C ₃			24	VI - II -
51	C ₃			24	VI - II -
52	C ₃	28			V - II -
53	C ₃	36			V - II -
54	C ₃	32			V - II -
55	C ₃	32			V - II -
56	C ₃		28		VI - II -
57	C ₃		24		VI - II -
58	C ₃	28			V - II -
59	C ₃	28			V - II -
60	C ₃	28			V - II -
61	C ₃	32			V - II -
62	C ₃	28			V - II -
63	C ₃			28	VI - II -
64	C ₃		24		VI - II -
65	C ₃		36		VI - II -
66	C ₃		32		VI - II -
67	C ₃			32	VI - II -
68	C ₃	32			V - II -
69	C ₃		40		VI - II -
70	C ₃		32		VI - II -
71	C ₃			28	VI - II -
72	C ₃			28	VI - II -
73	C ₃	36			V - II -
74	C ₃	28			V - II -
75	C ₃	24			V - II -
76	C ₃			24	VI - II -
77	C ₃			24	VI - II -
78	C ₃		32		V - II -

79	C3	28	V1	170H/4B
80	C3	36	V1	-11-
81	C3	24	V1	-11-
82	C3	24	V1	-11-
83	C3	36	V1	-11-
84	C3	24	V	-11-
85	C3	40	V	-11-
86	C3	32	V1	-11-
87	C3	32	V1	-11-
88	C3	32	V	-11-
89	C3	36	V	-11-
90	C3	24	V1	-11-
91	C3	28	V1	-11-
92	C3	28	V1	-11-
93	C3	32	V1	-11-
94	C3	32	V1	-11-
95	C3	24	V	-11-
96	C3	32	V	-11-
97	C3	24	V1	-11-
98	C3	32	V1	-11-
99	C3	36	V	-11-
100	C3	32	V	-11-
101	C3	40	V	-11-
102	C3	24	V1	-11-
103	C3	44	V	-11-
104	C3	28	V1	-11-
105	C3	28	V	-11-
106	C3	32	V	-11-
107	C3	32	V	-11-
108	C3	36	V1	-11-
109	C3	28	V1	-11-
110	C3	28	V1	-11-
111	C3	24	V1	-11-
112	C3	24	V1	-11-
113	C3	32	V1	-11-
114	C3	24	V1	-11-
115	C3	24	V1	-11-
116	C3	32	V	-11-
117	C3	32	V	-11-
118	C3	24	V1	-11-
119	C3	36	V	-11-
120	C3	24	V1	-11-
121	C3	28	V1	-11-
122	C3	32	V1	-11-
123	C3	24	V	-11-
124	C3	24	V	-11-
125	C3	28	V1	-11-
126	C3	24	V	-11-
127	C3	28	V	-11-
128	C3	36	V1	-11-
129	C3	24	V	-11-
130	C3	24	V	-11-

131	C3	28	V1	170H/4B
132	C3	24	V	-11-
133	C3	32	V	-11-
134	C3	36	V	-11-
135	C3	32	V1	-11-
136	C3	24	V1	-11-
137	C3	28	V	-11-
138	C3	28	V	-11-
139	C3	24	V1	-11-
140	C3	28	V1	-11-
141	C3	24	V1	-11-
142	C3	36	V1	-11-
143	C3	32	V1	-11-
144	C3	28	V1	-11-
145	C3	24	V1	-11-
146	C3	24	V1	-11-
147	C3	32	V1	-11-
148	C3	28	V	-11-
149	C3	32	V	-11-
150	C3	24	V	-11-
151	C3	28	V	-11-
152	C3	32	V1	-11-
153	C3	36	V	-11-
154	C3	28	V	-11-
155	C3	28	V	-11-
156	C3	28	V1	-11-
157	C3	24	V1	-11-
158	C3	24	V1	-11-
159	C3	32	V	-11-
160	C3	32	V1	-11-
161	C3	36	V1	-11-
162	C3	32	V	-11-
163	C3	28	V	-11-
164	C3	28	V	-11-
165	C3	28	V1	-11-
166	C3	32	V	-11-
167	C3	32	V	-11-
168	C3	32	V1	-11-
169	C3	24	V1	-11-
170	C3	36	V1	-11-
171	C3	28	V1	-11-
172	C3	28	V1	-11-
173	C3	24	V1	-11-
174	C3	32	V	-11-
175	C3	28	V	-11-
176	C3	24	V	-11-
177	C3	32	V1	-11-
178	C3	36	V	-11-
179	C3	24	V1	-11-
180	C3	32	V1	-11-
181	C3	28	V1	-11-
182	C3	32	V1	-11-

[illegible]

1183	C3		24	V	24	24	1183
1184	C3			V			1184
1185	C3			V			1185
1186	C3			V			1186
1187	C3			V			1187
1188	C3			V			1188
1189	C3			V			1189
1190	C3			V			1190
1191	C3			V			1191
1192	C3			V			1192
1193	C3			V			1193
1194	C3			V			1194
1195	C3			V			1195
1196	C3			V			1196
1197	C3			V			1197
1198	C3			V			1198
1199	C3			V			1199
1200	C3			V			1200
1201	C3			V			1201
1202	C3			V			1202
1203	C3			V			1203
1204	C3			V			1204
1205	C3			V			1205
1206	C3			V			1206
1207	C3			V			1207
1208	C3			V			1208
1209	C3			V			1209
1210	C3			V			1210
1211	C3			V			1211
1212	C3			V			1212
1213	C3			V			1213
1214	C3			V			1214
1215	C3			V			1215
1216	C3			V			1216
1217	C3			V			1217
1218	C3			V			1218

**НУМЕРАЦІЙНА ВІДОМІСТЬ ДЕРЕВ,
призначених для вибіркової санітарної рубки
Житомирська
ДП "Лугинське ЛГ"**

Лісництво Радогощанське

урочище _____

квартал № 48

виділ № 5

ділянка № _____

площа 3,8 га

Порядковий номер дерева	Порода	Ступінь товщини стовбурів, см			Категорія стану дерева, підстава відбору для рубки
		ділові	напіділові	дров'яні	
1	C ₃			24	V помірно
2	C ₃			24	V - II -
3	C ₃		28		IV - II -
4	C ₃			24	V - II -
5	C ₃		32		IV - II -
6	C ₃			24	V - II -
7	C ₃			24	V - II -
8	C ₃			24	V - II -
9	C ₃			24	V - II -
10	C ₃		24		IV - II -
11	C ₃		24		IV - II -
12	C ₃		28		IV - II -
13	C ₃			24	V - II -
14	C ₃			24	V - II -
15	C ₃			24	V - II -
16	C ₃		28		IV - II -
17	C ₃		32		IV - II -
18	C ₃			24	V - II -
19	C ₃		24		IV - II -
20	C ₃		24		IV - II -
21	C ₃			24	V - II -
22	C ₃			24	V - II -
23	C ₃			24	V - II -
24	C ₃			24	V - II -
25	C ₃			24	V - II -
26	C ₃			24	V - II -
27	C ₃		28		IV - II -
28	C ₃			24	V - II -
29	C ₃			24	V - II -
30	C ₃			24	V - II -
31	C ₃		28		IV - II -
32	C ₃			24	V - II -
33	C ₃			24	V - II -
34	C ₃		28		IV - II -
35	C ₃			24	V - II -
36	C ₃			24	V - II -
37	C ₃			24	V - II -
38	C ₃		28		IV - II -
39	C ₃			24	V - II -

Порядковий номер дерева	Порода	Ступінь товщини стовбурів, см			Категорія стану дерева, підстава відбору для рубки
		ділові	напіділові	дров'яні	
40	C ₃			24	V помірно
41	C ₃		24		IV - II -
42	C ₃		28		IV - II -
43	C ₃			24	V - II -
44	C ₃			24	V - II -
45					
46					
47					
48					
49					
50					
51					
52					
53					
54					
55					
56					
57					
58					
59					
60					
61					
62					
63					
64					
65					
66					
67					
68					
69					
70					
71					
72					
73					
74	44 (сорок чотири дерева)				
75	інш ДЗЛ				Станчук Б.О
76	інш ЛГ				Власюк В.С
77	м/лісу				Ротайчук Л.С
78					

**НУМЕРАЦІЙНА ВІДОМІСТЬ ДЕРЕВ,
призначених для вибіркової санітарної рубки
Житомирська
ДП "Лугинське ЛГ"**

Лісництво Радогошанське урочище _____

квартал № 49

виділ № 22

ділянка № _____

площа 2,1 га

Порядковий номер дерев	Порода	Ступінь товщини стовбура, см			Категорія стану дерев, підстава вибору для рубки
		діляні	наслідності	дров'яні	
1	Сх		24		V-Помірно
2	Сх	24			V-1-
3	Сх		28		VI-11-
4	Сх			24	VI-11-
5	Сх		32		V-11-
6	Сх		24		V-11-
7	Сх			28	VI-11-
8	Сх	24			V-11-
9	Сх			24	VI-11-
10	Сх			32	VI-11-
11	Сх			24	VI-11-
12	Сх		28		V-11-
13	Сх		24		V-11-
14	Сх	32			V-11-
15	Сх			24	VI-11-
16	Сх			28	VI-11-
17	Сх		24		V-11-
18	Сх			32	VI-11-
19	Сх			24	VI-11-
20	Сх	24			V-11-
21	Сх		24		V-11-
22	Сх	28			V-11-
23	Сх			28	VI-11-
24	Сх			24	VI-11-
25	Сх		32		V-11-
26	Сх		24		V-11-
27	Сх			24	VI-11-
28	Сх			28	VI-11-
29	Сх		28		V-11-
30	Сх			32	VI-11-
31	Сх		24		V-11-
32	Сх			24	VI-11-
33	Сх			28	VI-11-
34	Сх			24	VI-11-
35	Сх		28		V-11-
36	Сх			24	V-11-
37	Сх		32		VI-11-
38	Сх			28	VI-11-
39	Сх		24		V-11-

Порядковий номер дерев	Порода	Ступінь товщини стовбура, см			Категорія стану дерев, підстава вибору для рубки
		діляні	наслідності	дров'яні	
40	Сх		36		V-Помірно
41	Сх			36	VI-11-
42	Сх		36		V-11-
43	Сх			24	VI-11-
44	Сх			28	VI-11-
45	Сх		24		V-11-
46	Сх			24	VI-11-
47	Сх	28			V-11-
48	Сх		24		V-11-
49	Сх			24	VI-11-
50	Сх			32	VI-11-
51	Сх			24	VI-11-
52	Сх		24		V-11-
53	Сх			28	VI-11-
54	Сх		24		V-11-
55	Сх			24	VI-11-
56	Сх		32		V-11-
57	Сх			24	VI-11-
58	Сх			24	VI-11-
59	Сх	24			V-11-
60	Сх			24	VI-11-
61	Сх		24		V-11-
62	Сх			32	VI-11-
63	Сх			24	VI-11-
64	Сх		28		V-11-
65	Сх			24	VI-11-
66	Сх		24		V-11-
67	Сх		24		V-11-
68	Сх	32			V-11-
69	Сх			28	VI-11-
70	Сх			24	VI-11-
71	Сх		28		V-11-
72	Сх			32	VI-11-
73	Сх			24	VI-11-
74	Сх		24		V-11-
75	Сх			24	VI-11-
76	Сх			32	VI-11-
77	Сх		24		V-11-
78	Сх			28	VI-11-

79	C ₂			32	VII-XII-XIII
80	C ₂		24		V-II-
81	C ₂	24			V-II-
82	C ₂			28	V-II-
83	C ₂		32		V-II-
84	C ₂			24	V-II-
85	C ₂	28			V-II-
86	C ₂		24		V-II-
87	C ₂		28		V-II-
88	C ₂			24	V-II-
89	C ₂			28	V-II-
90	C ₂		24		V-II-
91	C ₂			28	V-II-
92	C ₂	24			V-II-
93	C ₂	28			V-II-
94	C ₂			24	V-II-
95	C ₂			28	V-II-
96	C ₂		24		V-II-
97	C ₂		32		V-II-
98	C ₂			24	V-II-
99	C ₂			28	V-II-
100	C ₂	32			V-II-
101	C ₂			24	V-II-
102	C ₂		28		V-II-
103	C ₂	24			V-II-
104	C ₂			28	V-II-
105	C ₂			32	V-II-
106	C ₂		24		V-II-
107	C ₂		28		V-II-
108	C ₂	28			V-II-
109	C ₂	24			V-II-
110	C ₂			32	V-II-
111	C ₂			24	V-II-
112	C ₂		32		V-II-
113	C ₂		24		V-II-
114	C ₂			28	V-II-
115	C ₂		28		V-II-
116	C ₂	24			V-II-
117	C ₂				
118	Вывод про не-сравнен				
119	отличия 24 (16) 8/10				
120					
121					
122					
123					
124					
125					
126					
127					
128					
129					
130					

131					
132					
133					
134					
135					
136					
137					
138					
139					
140					
141					
142					
143					
144					
145					
146					
147					
148					
149					
150					
151					
152					
153					
154					
155					
156					
157					
158					
159					
160					
161					
162					
163					
164					
165					
166					
167					
168					
169					
170					
171					
172					
173					
174					
175					
176					
177	ст. дел. и след. Киселевские Д.А.				
178	ст. дел. и след. Романенко П.С.				
179	ст. дел. и след. Захарчук В.В.				
180					
181					
182					

**НУМЕРАЦІЙНА ВІДОМІСТЬ ДЕРЕВ,
призначених для вибіркової санітарної рубки
Житомирська
ДП "Лугинське ЛГ"**

Лісництво *Кадошчанське*

урочище _____

квартал № *49*

виділ № *28*

ділянка № _____

площа *0,8* га

Порядковий номер дерев	Порода	Ступінь товщини ствоабурів, см			Категорія стану дерев, підстава вибору для рубки
		ділянка	накладності	дрова'ми	
1	<i>Сх</i>	<i>24</i>			<i>V Пошкоджені</i>
2	<i>Сх</i>			<i>28</i>	<i>VI - II -</i>
3	<i>Сх</i>			<i>24</i>	<i>VI - II -</i>
4	<i>Сх</i>	<i>24</i>			<i>V - II -</i>
5	<i>Сх</i>			<i>28</i>	<i>VI - II -</i>
6	<i>Сх</i>		<i>28</i>		<i>V - II -</i>
7	<i>Сх</i>		<i>24</i>		<i>V - II -</i>
8	<i>Сх</i>			<i>24</i>	<i>VI - II -</i>
9	<i>Сх</i>			<i>24</i>	<i>VI - II -</i>
10	<i>Сх</i>			<i>28</i>	<i>VI - II -</i>
11	<i>Сх</i>		<i>24</i>		<i>V - II -</i>
12	<i>Сх</i>		<i>28</i>		<i>VI - II -</i>
13	<i>Сх</i>			<i>24</i>	<i>VI - II -</i>
14	<i>Сх</i>		<i>24</i>		<i>V - II -</i>
15	<i>Сх</i>	<i>28</i>			<i>V - II -</i>
16	<i>Сх</i>		<i>24</i>		<i>V - II -</i>
17	<i>Сх</i>			<i>24</i>	<i>VI - II -</i>
18	<i>Сх</i>			<i>28</i>	<i>VI - II -</i>
19	<i>Сх</i>			<i>24</i>	<i>VI - II -</i>
20	<i>Сх</i>		<i>24</i>		<i>V - II -</i>
21	<i>Сх</i>			<i>28</i>	<i>VI - II -</i>
22	<i>Сх</i>		<i>28</i>		<i>V - II -</i>
23	<i>Сх</i>			<i>24</i>	<i>VI - II -</i>
24	<i>Сх</i>	<i>24</i>			<i>V - II -</i>
25	<i>Сх</i>		<i>24</i>		<i>V - II -</i>
26	<i>Сх</i>			<i>28</i>	<i>VI - II -</i>
27	<i>Сх</i>			<i>24</i>	<i>VI - II -</i>
28	<i>Сх</i>		<i>28</i>		<i>V - II -</i>
29	<i>Сх</i>	<i>28</i>			<i>V - II -</i>
30	<i>Сх</i>		<i>24</i>		<i>V - II -</i>
31	<i>Сх</i>			<i>28</i>	<i>VI - II -</i>
32	<i>Сх</i>		<i>28</i>		<i>V - II -</i>
33	<i>Сх</i>			<i>24</i>	<i>VI - II -</i>
34					
35	<i>всього проку червоного</i>				
36	<i>тридцять три дерева (33)</i>				
37					
38					
39					

Порядковий номер дерев	Порода	Ступінь товщини ствоабурів, см			Категорія стану дерев, підстава вибору для рубки
		ділянка	накладності	дрова'ми	
40					
41					
42					
43					
44					
45					
46					
47					
48					
49					
50					
51					
52					
53					
54					
55					
56					
57					
58					
59					
60					
61					
62					
63					
64					
65					
66					
67					
68					
69					
70					
71	<i>нак. лісничого</i>				
72	<i>М. Ісидор</i>				
73	<i>М. Ісидор</i>				
74					
75					
76					
77					
78					

Закарпатський обл. лісгосп
Закарпатський обл. лісгосп
Полтавський обл. лісгосп

**НУМЕРАЦІЙНА ВІДОМІСТЬ ДЕРЕВ,
призначених для вибіркової санітарної рубки
Житомирська
ДП "Лугинське ЛГ"**

Лісництво Радомисльське

урочище

квартал № 50

виділ № 19

ділянка № 2

площа 2,6 га

Порядковий номер дерева	Порода	Ступінь товщини стовбура, см			Категорія стану дерева, підстава вибору для рубки
		ділові	напівділові	дров'яні	
1	С2		28		
2	С2			21	
3	С2			24	
4	С2		24		
5				24	
6	С2			24	
7				24	
8	С2		28		
9	С2			24	
10	С2		24		
11	С2		24		
12	С2		24		
13			32		
14	С2			24	
15	С2		28		
16	С2		24		
17	С2			24	
18	С2			28	
19	С2		24		
20	С2		28		
21	С2			24	
22	С2			24	
23	С2			28	
24	С2		24		
25	С2		21		
26	С2			24	
27	С2			24	
28	С2		24		
29	С2			28	
30	С2			24	
31	С2		28		
32	С2			24	
33	С2			24	
34	С2			24	
35	С2			28	
36	С2			24	
37			24		
38				24	
39				24	

Порядковий номер дерева	Порода	Ступінь товщини стовбура, см			Категорія стану дерева, підстава вибору для рубки
		ділові	напівділові	дров'яні	
40	С2		24		
41	С2			24	
42	С2			24	
43	С2		24		
44	С2		24		
45	С2			24	
46					
47					
48					
49					
50					
51					
52					
53					
54					
55					
56					
57					
58					
59					
60					
61					
62					
63					
64					
65					
66					
67					
68	Всього прокушувано дерев:				
69	45 (Сорок п'ять дерев)				
70					
71	інженер ОЗЛ	Зміст: Сухарь Б.О.			
72					
73	інженер мп	Власник: В.С.			
74					
75	сі. майстер мп В.С. Сапожнік Ю.В.				
76					
77					
78					

**НУМЕРАЦІЙНА ВІДОМІСТЬ ДЕРЕВ,
призначених для вибіркової санітарної рубки
Житомирська
ДП "Лугинське ЛГ"**

Лісництво Радомощанське

урочище _____

квартал № 51

виділ № 9

ділянка № 2

площа 2,2 га

Порядковий номер дерев	Порода	Ступінь товщини стовбурів, см			Категорія стану дерев, підстава вибору для рубки
		ділові	напіваділові	дрова'яні	
1	C3			24	V <i>пожежа</i>
2	C3		24		IV - II -
3	C3			28	V - II -
4	C3		24		IV - II -
5	C3		24		IV - II -
6	C3			24	V - II -
7	C3			28	V - II -
8	C3		32		IV - II -
9	C3		36		IV - II -
10	C3			24	V - II -
11	C3			24	V - II -
12	C3			28	V - II -
13	C3		24		IV - II -
14	C3			24	V - II -
15	C3		24		IV - II -
16	C3		28		IV - II -
17	C3		24		IV - II -
18	C3			24	V - II -
19	C3			28	V - II -
20	C3			32	V - II -
21	C3			24	V - II -
22	C3		24		IV - II -
23	C3		24		IV - II -
24	C3			24	V - II -
25	C3			24	V - II -
26	C3			24	V - II -
27	C3			28	V - II -
28	C3			32	V - II -
29	C3			32	V - II -
30	C3			24	V - II -
31	C3			24	V - II -
32	C3			24	V - II -
33	C3		24		IV - II -
34	C3		24		IV - II -
35	C3		24		IV - II -
36	C3			24	V - II -
37	C3			24	V - II -
38	C3			24	V - II -
39	C3			24	V - II -

Порядковий номер дерев	Порода	Ступінь товщини стовбурів, см			Категорія стану дерев, підстава вибору для рубки
		ділові	напіваділові	дрова'яні	
40	C3		28		IV <i>пожежа</i>
41	C3		28		IV - II -
42	C3			24	V - II -
43	C3			24	V - II -
44	C3			24	V - II -
45	C3			28	V - II -
46	C3			24	V - II -
47	C3			24	V - II -
48	C3		28		IV - II -
49	C3			24	V - II -
50	C3			24	V - II -
51	C3			24	V - II -
52	C3			28	V - II -
53	C3			24	V - II -
54	C3			24	V - II -
55	C3		24		IV - II -
56	C3		24		IV - II -
57	C3		24		IV - II -
58	C3		24		IV - II -
59	C3			24	V - II -
60	C3			28	V - II -
61	C3			24	V - II -
62	C3			24	V - II -
63	C3			28	V - II -
64	C3		28		IV - II -
65	C3		24		IV - II -
66	C3		24		IV - II -
67	C3			24	V - II -
68	C3			24	V - II -
69					
70					
71					
72					
73					
74	68 (шістдесят вісім дерев)				
75	інш 031				Рубник Б.О.
76	інш ЛГ				Власюк В.С.
77	м/лісу				Петайчук П.С.
78					

**НУМЕРАЦІЙНА ВІДОМІСТЬ ДЕРЕВ,
призначених для вибіркової санітарної рубки
Житомирська
ДП "Лугинське ЛГ"**

Лісництво Радомисльське
квартал № 51 виділ № 10

урочище _____
ділянка № _____ площа 1,8 га

Порядковий номер дерева	Порода	Ступінь товщини стовбура, см			Категорія стану дерева, підстава відбору для рубки
		ділові	напілділові	дров'яні	
1	C ₃			24	III клас, сіянець
2	C ₃		28		- " -
3	C ₃			24	- " -
4	C ₂			24	- " -
5	C ₂			21	- " -
6	C ₂		28		- " -
7	C ₂			28	- " -
8	C ₂			32	- " -
9	C ₂			24	- " -
10	C ₂			28	- " -
11	C ₂		24		- " -
12	C ₂		32		- " -
13	C ₂			28	- " -
14	C ₂			24	- " -
15	C ₂			24	- " -
16	C ₂		32		- " -
17	C ₂		28		- " -
18	C ₂		36		- " -
19	C ₂		32		- " -
20	C ₂			24	- " -
21	C ₂			24	- " -
22	C ₂		28		- " -
23	C ₂		24		- " -
24	C ₂		36		- " -
25	C ₂			24	- " -
26	C ₂		32		- " -
27	C ₂		36		- " -
28	C ₂			28	- " -
29	C ₂		28		- " -
30	C ₂			28	- " -
31	C ₂			22	- " -
32	C ₂		28		- " -
33	C ₂			24	- " -
34	C ₂		24		- " -
35	C ₂			24	- " -
36	C ₂			24	- " -
37	C ₂			24	- " -
38	C ₂		28		- " -
39					

Порядковий номер дерева	Порода	Ступінь товщини стовбура, см			Категорія стану дерева, підстава відбору для рубки
		ділові	напілділові	дров'яні	
40					
41					
42					
43					
44					
45					
46					
47					
48					
49					
50					
51					
52					
53					
54					
55					
56					
57					
58					
59					
60					
61					
62					
63					
64					
65					
66					
67	Всього прокуперовано дерев:				
68	32 (тридцять вісім дерев)				
69					
70	Нумерацію і перелік пробики:				
71					
72	Інспектор ДЗЛ Гіт: Бучук Ю.О.				
73					
74	Інспектор ЛГ Риб'як В.С.				
75					
76	Б. майстер Риб'як В.С.				
77	ліс				
78					

28.01.2021р

НУМЕРАЦІЙНА ВІДОМІСТЬ ДЕРЕВ, призначених для вибіркової санітарної рубки

Житомирська

ДП "Лугинське ЛГ"

Лісництво *Радогошанське* урочище

квартал № *51*

виділ № *18/2*

ділянка №

площа *27* га

Порядковий номер дерева	Порода	Ступінь товщини стовбура, см			Категорія стану дерева, підстава вибору для рубки
		діляні	напідлітві	дров'яні	
1	<i>Ск</i>	36			<i>VI-III-III</i>
2	<i>Ск</i>		24		<i>V-III</i>
3	<i>Ск</i>			24	<i>VI-III</i>
4	<i>Ск</i>		28		<i>V-III</i>
5	<i>Ск</i>			24	<i>VI-III</i>
6	<i>Ск</i>		24		<i>V-III</i>
7	<i>Ск</i>	28			<i>V-III</i>
8	<i>Ск</i>			24	<i>VI-III</i>
9	<i>Ск</i>		24		<i>V-III</i>
10	<i>Ск</i>			24	<i>VI-III</i>
11	<i>Ск</i>		24		<i>V-III</i>
12	<i>Ск</i>		28		<i>V-III</i>
13	<i>Ск</i>		24		<i>V-III</i>
14	<i>Ск</i>		28		<i>V-III</i>
15	<i>Ск</i>			24	<i>VI-III</i>
16	<i>Ск</i>	32			<i>V-III</i>
17	<i>Ск</i>		22		<i>V-III</i>
18	<i>Ск</i>	24			<i>V-III</i>
19	<i>Ск</i>		24		<i>V-III</i>
20	<i>Ск</i>		22		<i>V-III</i>
21	<i>Ск</i>		24		<i>V-III</i>
22	<i>Ск</i>			24	<i>VI-III</i>
23	<i>Ск</i>		24		<i>V-III</i>
24	<i>Ск</i>		28		<i>V-III</i>
25	<i>Ск</i>			24	<i>VI-III</i>
26	<i>Ск</i>		24		<i>V-III</i>
27	<i>Ск</i>			24	<i>VI-III</i>
28	<i>Ск</i>		24		<i>V-III</i>
29	<i>Ск</i>		28		<i>V-III</i>
30	<i>Ск</i>		24		<i>V-III</i>
31	<i>Ск</i>	28			<i>V-III</i>
32	<i>Ск</i>		24		<i>V-III</i>
33	<i>Ск</i>			24	<i>VI-III</i>
34	<i>Ск</i>			24	<i>VI-III</i>
35	<i>Ск</i>			24	<i>VI-III</i>
36	<i>Ск</i>		28		<i>V-III</i>
37	<i>Ск</i>	28			<i>V-III</i>
38	<i>Ск</i>		24		<i>V-III</i>
39	<i>Ск</i>		24		<i>V-III</i>

Порядковий номер дерева	Порода	Ступінь товщини стовбура, см			Категорія стану дерева, підстава вибору для рубки
		діляні	напідлітві	дров'яні	
40	<i>Ск</i>		24		<i>V-III</i>
41	<i>Ск</i>		24		<i>V-III</i>
42	<i>Ск</i>		24		<i>V-III</i>
43	<i>Ск</i>	28			<i>V-III</i>
44	<i>Ск</i>		28		<i>V-III</i>
45	<i>Ск</i>		24		<i>V-III</i>
46	<i>Ск</i>		32		<i>V-III</i>
47	<i>Ск</i>			24	<i>VI-III</i>
48	<i>Ск</i>	32			<i>V-III</i>
49	<i>Ск</i>		24		<i>V-III</i>
50	<i>Ск</i>			24	<i>VI-III</i>
51	<i>Ск</i>		24		<i>V-III</i>
52	<i>Ск</i>	28			<i>V-III</i>
53	<i>Ск</i>			24	<i>VI-III</i>
54	<i>Ск</i>		22		<i>V-III</i>
55	<i>Ск</i>		28		<i>V-III</i>
56	<i>Ск</i>			24	<i>VI-III</i>
57	<i>Ск</i>			24	<i>VI-III</i>
58	<i>Ск</i>			22	<i>V-III</i>
59	<i>Ск</i>			24	<i>VI-III</i>
60	<i>Ск</i>		32		<i>V-III</i>
61	<i>Ск</i>	24			<i>V-III</i>
62	<i>Ск</i>		36		<i>V-III</i>
63	<i>Ск</i>		24		<i>V-III</i>
64	<i>Ск</i>			24	<i>VI-III</i>
65	<i>Ск</i>			24	<i>VI-III</i>
66	<i>Ск</i>			24	<i>VI-III</i>
67	<i>Ск</i>		28		<i>V-III</i>
68	<i>Ск</i>			24	<i>VI-III</i>
69	<i>Ск</i>			24	<i>VI-III</i>
70	<i>Ск</i>			22	<i>V-III</i>
71	<i>Ск</i>		28		<i>V-III</i>
72	<i>Ск</i>			32	<i>V-III</i>
73	<i>Ск</i>		28		<i>V-III</i>
74	<i>Ск</i>		28		<i>V-III</i>
75	<i>Ск</i>		24		<i>V-III</i>
76	<i>Ск</i>		28		<i>V-III</i>
77	<i>Ск</i>	28			<i>V-III</i>
78	<i>Ск</i>		24		<i>V-III</i>

**НУМЕРАЦІЙНА ВІДОМІСТЬ ДЕРЕВ,
призначених для вибіркової санітарної рубки
Житомирська
ДП "Лугинське ЛГ"**

Лісництво Радомисльське

урочище _____

квартал № 52

виділ № 1

ділянка № _____

площа 0.9 га

Порядковий номер дерева	Порода	Ступінь товщини стовбурів, см			Категорія стану дерева, підстава відбору для рубки
		ділові	напівділові	дров'яні	
1	C ₂			24	VI помітно
2	C ₂			28	VI -11-
3	C ₂			24	VI -11-
4	C ₂			32	VI -11-
5	C ₂			24	VI -11-
6	C ₂			24	VI -11-
7	C ₂		32		V -11-
8	C ₂		28		V -11-
9	C ₂		28		V -11-
10	C ₂		36		V -11-
11	C ₂			36	VI -11-
12	C ₂			32	VI -11-
13	C ₂			24	VI -11-
14	C ₂			28	VI -11-
15	C ₂			28	VI -11-
16	C ₂			28	VI -11-
17	C ₂			24	VI -11-
18	C ₂			32	VI -11-
19	C ₂			28	VI -11-
20	C ₂			24	V -11-
21	C ₂		32		V -11-
22	C ₂			28	VI -11-
23	C ₂			24	VI -11-
24	C ₂			24	VI -11-
25	C ₂			28	VI -11-
26	C ₂			24	VI -11-
27	C ₂			28	VI -11-
28	C ₂			24	VI -11-
29	C ₂			28	VI -11-
30	C ₂			32	VI -11-
31	C ₂			36	VI -11-
32					
33					
34					
35					
36					
37					
38					
39					

Порядковий номер дерева	Порода	Ступінь товщини стовбурів, см			Категорія стану дерева, підстава відбору для рубки
		ділові	напівділові	дров'яні	
40					
41					
42					
43					
44					
45					
46					
47					
48					
49					
50					
51					
52					
53					
54					
55					
56					
57					
58					
59					
60					
61					
62					
63					
64					
65					
66	Видно прокушено дерево:				
67	Знищується два дерева!				
68					
69	Нумерацію і перелік провести!				
70					
71	інженер ДСН <u>Дідук</u> Ступчук Б.О.				
72					
73	інженер н/п <u>Власюк</u> В.С.				
74					
75	лісничий <u>Семик</u> С.В.				
76					
77					
78					

НУМЕРАЦІЙНА ВІДОМІСТЬ ДЕРЕВ, призначених для вибіркової санітарної рубки

Житомирська

ДП "Лугинське ЛГ"

№1

Лісництво *Радогощацьке*

квартал № *55*

виділ № *22*

урочище

ділянка № *2*

площа *5,2* га

Порядковий номер дерев	Порода	Ступінь товщини ствоабурів, см			Категорія стану дерев, підстава вибору для рубки
		ділові	напілділові	дров'яні	
1	<i>C2</i>	<i>32</i>			<i>V Понесено</i>
2	<i>C2</i>		<i>36</i>		<i>V - II -</i>
3	<i>C2</i>		<i>28</i>		<i>V - II -</i>
4	<i>C2</i>			<i>24</i>	<i>VI - II -</i>
5	<i>C2</i>			<i>24</i>	<i>VI - II -</i>
6	<i>C2</i>		<i>32</i>		<i>V - II -</i>
7	<i>C2</i>		<i>28</i>		<i>V - II -</i>
8	<i>C2</i>			<i>28</i>	<i>VI - II -</i>
9	<i>C2</i>	<i>32</i>			<i>V - II -</i>
10	<i>C2</i>			<i>24</i>	<i>VI - II -</i>
11	<i>C2</i>			<i>24</i>	<i>VI - II -</i>
12	<i>C2</i>		<i>36</i>		<i>V - II -</i>
13	<i>C2</i>	<i>32</i>			<i>V - II -</i>
14	<i>C2</i>		<i>40</i>		<i>V - II -</i>
15	<i>C2</i>			<i>28</i>	<i>VI - II -</i>
16	<i>C2</i>		<i>32</i>		<i>V - II -</i>
17	<i>C2</i>			<i>24</i>	<i>VI - II -</i>
18	<i>C2</i>			<i>28</i>	<i>VI - II -</i>
19	<i>C2</i>			<i>24</i>	<i>VI - II -</i>
20	<i>C2</i>			<i>28</i>	<i>VI - II -</i>
21	<i>C2</i>			<i>24</i>	<i>VI - II -</i>
22	<i>C2</i>			<i>28</i>	<i>VI - II -</i>
23	<i>C2</i>		<i>24</i>		<i>V - II -</i>
24	<i>C2</i>		<i>28</i>		<i>V - II -</i>
25	<i>C2</i>	<i>32</i>			<i>V - II -</i>
26	<i>C2</i>		<i>28</i>		<i>V - II -</i>
27	<i>C2</i>			<i>24</i>	<i>VI - II -</i>
28	<i>C2</i>			<i>40</i>	<i>VI - II -</i>
29	<i>C2</i>			<i>36</i>	<i>VI - II -</i>
30	<i>C2</i>			<i>32</i>	<i>VI - II -</i>
31	<i>C2</i>			<i>36</i>	<i>VI - II -</i>
32	<i>C2</i>			<i>40</i>	<i>VI - II -</i>
33	<i>C2</i>			<i>36</i>	<i>VI - II -</i>
34	<i>C2</i>			<i>24</i>	<i>VI - II -</i>
35	<i>C2</i>			<i>28</i>	<i>VI - II -</i>
36	<i>C2</i>			<i>24</i>	<i>VI - II -</i>
37	<i>C2</i>			<i>24</i>	<i>VI - II -</i>
38	<i>C2</i>		<i>24</i>		<i>V - II -</i>
39	<i>C2</i>		<i>24</i>		<i>V - II -</i>

Порядковий номер дерев	Порода	Ступінь товщини ствоабурів, см			Категорія стану дерев, підстава вибору для рубки
		ділові	напілділові	дров'яні	
40	<i>C2</i>		<i>28</i>		<i>V - II -</i>
41	<i>C2</i>		<i>32</i>		<i>V - II -</i>
42	<i>C2</i>			<i>24</i>	<i>VI - II -</i>
43	<i>C2</i>		<i>28</i>		<i>V - II -</i>
44	<i>C2</i>			<i>24</i>	<i>VI - II -</i>
45	<i>C2</i>		<i>28</i>		<i>V - II -</i>
46	<i>C2</i>			<i>24</i>	<i>VI - II -</i>
47	<i>C2</i>		<i>24</i>		<i>V - II -</i>
48	<i>C2</i>	<i>24</i>			<i>V - II -</i>
49	<i>C2</i>		<i>32</i>		<i>V - II -</i>
50	<i>C2</i>			<i>24</i>	<i>VI - II -</i>
51	<i>C2</i>		<i>28</i>		<i>V - II -</i>
52	<i>C2</i>			<i>24</i>	<i>VI - II -</i>
53	<i>C2</i>		<i>24</i>		<i>V - II -</i>
54	<i>C2</i>		<i>24</i>		<i>V - II -</i>
55	<i>C2</i>			<i>24</i>	<i>VI - II -</i>
56	<i>C2</i>	<i>24</i>			<i>V - II -</i>
57	<i>C2</i>		<i>36</i>		<i>V - II -</i>
58	<i>C2</i>			<i>24</i>	<i>VI - II -</i>
59	<i>C2</i>		<i>28</i>		<i>V - II -</i>
60	<i>C2</i>			<i>24</i>	<i>VI - II -</i>
61	<i>C2</i>		<i>24</i>		<i>V - II -</i>
62	<i>C2</i>		<i>24</i>		<i>V - II -</i>
63	<i>C2</i>		<i>24</i>		<i>V - II -</i>
64	<i>C2</i>			<i>24</i>	<i>VI - II -</i>
65	<i>C2</i>			<i>24</i>	<i>VI - II -</i>
66	<i>C2</i>		<i>28</i>		<i>V - II -</i>
67	<i>C2</i>	<i>24</i>			<i>V - II -</i>
68	<i>C2</i>		<i>28</i>		<i>V - II -</i>
69	<i>C2</i>		<i>32</i>		<i>V - II -</i>
70	<i>C2</i>	<i>32</i>			<i>V - II -</i>
71	<i>C2</i>		<i>32</i>		<i>V - II -</i>
72	<i>C2</i>			<i>24</i>	<i>VI - II -</i>
73	<i>C2</i>		<i>36</i>		<i>V - II -</i>
74	<i>C2</i>			<i>24</i>	<i>VI - II -</i>
75	<i>C2</i>			<i>24</i>	<i>VI - II -</i>
76	<i>C2</i>	<i>32</i>			<i>V - II -</i>
77	<i>C2</i>		<i>40</i>		<i>V - II -</i>
78	<i>C2</i>		<i>32</i>		<i>V - II -</i>

183	C ₁	32		V-11-11-11
184	C ₁		28	V-11-
185	C ₁		32	V-11-
186	C ₁		24	VI-11-
187	C ₁	32		V-11-
188	C ₁		24	VI-11-
189	C ₁		28	V-11-
190	C ₁		24	VI-11-
191	C ₁	36		V-11-
192	C ₁		28	V-11-
193	C ₁		28	V-11-
194	C ₁		32	V-11-
195	C ₁		32	VI-11-
196	C ₁		24	VI-11-
197	C ₁		24	VI-11-
198	C ₁		32	V-11-
199	C ₁		24	VI-11-
200	C ₁		28	V-11-
201	C ₁	28		V-11-
202	C ₁		28	V-11-
203	C ₁		28	V-11-
204	C ₁		28	VI-11-
205	C ₁		32	V-11-
206	C ₁		40	V-11-
207	C ₁		24	VI-11-
208	C ₁		28	V-11-
209	C ₁	32		V-11-
210	C ₁		28	V-11-
211	C ₁		24	VI-11-
212	C ₁		24	VI-11-
213	C ₁		24	VI-11-
214	C ₁		24	VI-11-
215	C ₁		32	V-11-
216	C ₁		28	VI-11-
217	C ₁		24	VI-11-
218	C ₁		28	V-11-
219	C ₁		24	V-11-
220	C ₁		32	VI-11-
221	C ₁		28	V-11-
222	C ₁		28	V-11-
223	C ₁		24	V-11-
224	C ₁		24	VI-11-
225	C ₁		24	VI-11-
226	C ₁		24	VI-11-
227	C ₁		28	V-11-
228	C ₁		28	V-11-
229	C ₁		28	VI-11-
230	C ₁		28	VI-11-
231	C ₁	32		V-11-
232	C ₁		24	VI-11-
233	C ₁		24	V-11-
234	C ₁		32	VI-11-

235	C ₁		24	V-11-11-11
236	C ₁		28	VI-11-11-11
237	C ₁	40		V-11-11-11
238	C ₁		32	V-11-11-11
239	C ₁		24	VI-11-11-11
240	C ₁		32	V-11-11-11
241	C ₁		24	V-11-11-11
242	C ₁		24	VI-11-11-11
243	C ₁		32	VI-11-11-11
244	C ₁		44	V-11-11-11
245	C ₁		40	V-11-11-11
246	C ₁	32		V-11-11-11
247	C ₁		28	VI-11-11-11
248	C ₁		24	VI-11-11-11
249	C ₁		24	VI-11-11-11
250	C ₁		32	V-11-11-11
251	C ₁		28	V-11-11-11
252	C ₁		24	VI-11-11-11
253	C ₁		28	VI-11-11-11
254	C ₁		32	V-11-11-11
255	C ₁	36		V-11-11-11
256	C ₁		28	VI-11-11-11
257	C ₁		28	VI-11-11-11
258	C ₁		40	V-11-11-11
259	C ₁		28	VI-11-11-11
260	C ₁		28	VI-11-11-11
261	C ₁		32	VI-11-11-11
262	C ₁		28	VI-11-11-11
263	C ₁		32	VI-11-11-11
264	C ₁		24	VI-11-11-11
265	C ₁		32	V-11-11-11
266	C ₁		36	V-11-11-11
267	C ₁		36	VI-11-11-11
268	C ₁		28	VI-11-11-11
269	C ₁		36	V-11-11-11
270	C ₁		36	VI-11-11-11
271	C ₁		32	VI-11-11-11
272	C ₁		24	VI-11-11-11
273	C ₁		28	VI-11-11-11
274	C ₁		24	VI-11-11-11
275	C ₁		24	VI-11-11-11
276	C ₁		36	VI-11-11-11
277	C ₁		32	VI-11-11-11
278	C ₁		24	VI-11-11-11
279	C ₁		36	VI-11-11-11
280	C ₁		40	VI-11-11-11
281	C ₁		28	VI-11-11-11
282	C ₁	32		V-11-11-11
283	C ₁		32	V-11-11-11
284	C ₁		24	VI-11-11-11
285	C ₁		24	VI-11-11-11
286	C ₁		36	V-11-11-11

380	32		V
381	36		V
382	32		V
383		28	V
384			V
385		21	V
386		32	V
387		38	V
388		24	V
389		28	V
390		32	V
391		28	V
392		32	V
393		28	V
394		28	V
395		32	V
396		20	V
397		28	V
398		36	V
399		24	V
400		28	V
401		24	V
402	32		V
403	40		V
404	28		V
405		32	V
406		28	V
407	36		V
408		28	V
409		24	V
410		24	V
411		24	V
412		24	V
413	32		V
414		28	V
415		28	V
416		110	V
417		36	V
418	28		V
419		24	V
420		36	V

Всього пронумеровано дерев:

(кількість словами)

Нумерацію і перелік провели:

4 01 2021 року

**НУМЕРАЦІЙНА ВІДОМІСТЬ ДЕРЕВ,
призначених для вибіркової санітарної рубки
Житомирська
ДП "Лугинське ЛГ"**

Лісництво Радомисльське

урочище _____

квартал № 55

виділ № 37

ділянка № _____

площа 1,8 га

Порядковий номер дерев	Порода	Ступінь товщини стовбура, см			Категорія стану дерев, підстава вибору для рубки
		ділові	напілділові	дров'яні	
1	С3		32		V
2	С3		40		—
3	С3	14			—
4	С3		28		—
5	С3			20	—
6	С3		25		—
7	С3	24			—
8	С3		35		—
9	С3			30	—
10	С3		24		—
11	С3		28		—
12	С3			32	—
13	С3		36		—
14	С3	24			—
15	С3		32		—
16	С3			20	—
17	С3		22		—
18	С3	32			—
19	С3			32	—
20	С3		28		—
21	С3			20	—
22	С3	10			—
23	С3		32		—
24	С3		32		—
25	С3			22	—
26	С3		28		—
27	С3	18			—
28	С3			24	—
29	С3			24	—
30	С3		28		V
31	С3		32		—
32	С3	32			—
33	С3		28		—
34	С3		24		—
35	С3	26			—
36	С3			24	—
37	С3		32		—
38	С3			20	—
39	С3		36		—

Порядковий номер дерев	Порода	Ступінь товщини стовбура, см			Категорія стану дерев, підстава вибору для рубки
		ділові	напілділові	дров'яні	
40	С3		36		V
41	С3			32	—
42	С3	32			—
43	С3		32		—
44	С3		28		—
45	С3			28	—
46	С3			22	—
47	С3			32	—
48	С3		36		—
49	С3			20	—
50	С3			25	—
51	С3		22		—
52	С3			24	—
53	С3	36			—
54	С3		36		—
55	С3			24	—
56	С3			48	—
57	С3		28		—
58	С3			20	—
59	С3		28		—
60	С3	28			—
61	С3			24	—
62	С3	32			—
63	С3			32	—
64	С3		28		—
65	С3	24			—
66	С3		40		—
67	С3		25		—
68	С3			40	—
69	С3		32		—
70	С3	32			—
71	С3		32		—
72	С3		32		—
73	С3			24	—
74	С3	25			—
75	С3		32		—
76	С3	36			—
77	С3		32		—
78	С3			20	—

79	С-а		32	11	-
80	С-а	28			-
81	С-а		34		-
82	С-а		28		-
83	С-а		32		-
84	С-а	36			-
85	С-а		32		-
86	С-а		32		-
87	С-а		28		-
88	С-а		28		-
89	С-а		36		-
90	С-а		24		-
91	С-а		24		-
92	С-а		28		-
93	С-а		24		-
94	С-а		24		-
95	С-а		24		-
96	Всього пропущено вана дерев:				
97	(Дебриность пять дерев)				
98					
99					
100	Нумерацию и перепись пробели:				
101					
102	Им. ОЗД			Гуляк Б.О.	
103					
104	Им. и/г			Власов В.С.	
105					
106	ст. майстер			Лапотько Ю.В.	
107	и/г				
108					
109					
110					
111					
112					
113					
114					
115					
116					
117					
118					
119					
120					
121					
122					
123					
124					
125					
126					
127					
128					
129					
130					

131					
132					
133					
134					
135					
136					
137					
138					
139					
140					
141					
142					
143					
144					
145					
146					
147					
148					
149					
150					
151					
152					
153					
154					
155					
156					
157					
158					
159					
160					
161					
162					
163					
164					
165					
166					
167					
168					
169					
170					
171					
172					
173					
174					
175					
176					
177					
178					
179					
180					
181					
182					

**НУМЕРАЦІЙНА ВІДОМІСТЬ ДЕРЕВ,
призначених для вибіркової санітарної рубки
Житомирська
ДП "Лугинське ЛГ"**

Лісництво Радошівське

урочище _____

квартал № 55

виділ № 42

ділянка № _____ площа 1,3 га

Порядковий номер дерева	Порода	Ступінь товщини стовбурів, см			Категорія стану дерева, підстава відбору для рубки
		ділові	напівділові	дров'яні	
1	C3		25		І катег. стану
2	C3		20		— " —
3	C3	24			— " —
4	C3			24	— " —
5	C3	28			— " —
6	C3			24	— " —
7	C3			24	— " —
8	C3		24		— " —
9	C3		24		— " —
10	C3	28			— " —
11	C3		24		— " —
12	C3			24	— " —
13	C3			28	— " —
14	C3		24		— " —
15	C3	28			— " —
16	C3			24	— " —
17	C3			24	— " —
18	C3	44			— " —
19	C3		28		— " —
20	C3	32			— " —
21	C3		32		— " —
22	C3			25	— " —
23	C3			24	— " —
24	C3			24	— " —
25	C3			28	— " —
26	C3			28	— " —
27	Всього прономеровано дерев:				
28	(Обв'язуєть підста дерев)				
29					
30					
31	Нумерацію і перевірку зробив:				
32					
33	ІНН. ОЗЛ				Гуменко Б.О.
34					
35	ІНН. І/Г				Власюк В.С.
36					
37	С. м. Бестер				Савченко Ю.
38	місту				
39					

Порядковий номер дерева	Порода	Ступінь товщини стовбурів, см			Категорія стану дерева, підстава відбору для рубки
		ділові	напівділові	дров'яні	
40					
41					
42					
43					
44					
45					
46					
47					
48					
49					
50					
51					
52					
53					
54					
55					
56					
57					
58					
59					
60					
61					
62					
63					
64					
65					
66					
67					
68					
69					
70					
71					
72					
73					
74					
75					
76					
77					
78					

28.01.2021р

**НУМЕРАЦІЙНА ВІДОМІСТЬ ДЕРЕВ,
призначених для вибіркової санітарної рубки
Житомирська
ДП "Лугинське ЛГ"**

Лісництво Радошівське

урочище _____

квартал № 56

виділ № 8

ділянка № _____

площа 1,3 га

Порядковий номер дерев	Порода	Ступінь товщини стовбура, см			Категорія стану дерев, підстава вибору для рубки
		діляні	напідлісній	дров'яні	
1				28	
2				24	
3				24	
4				24	
5				24	
6				24	
7				24	
8					
9					
10					
11					
12					
13					
14					
15					
16					
17					
18					
19					
20					
21					
22					
23					
24					
25					
26					
27					
28					
29					
30					
31					
32					
33					
34					
35					
36					
37					
38					
39					

Порядковий номер дерев	Порода	Ступінь товщини стовбура, см			Категорія стану дерев, підстава вибору для рубки
		діляні	напідлісній	дров'яні	
40					
41					
42					
43					
44					
45					
46					
47					
48					
49					
50					
51					
52					
53					
54					
55					
56					
57					
58					
59					
60					
61					
62					
63					
64					
65	Всього прокумеровано дерев:				
66	(Сині дерев)				
67					
68	Нумерація і перевірка проведени:				
69					
70	інженер ДСН				Гуменко Б.О.
71					
72	інженер и/г				Видюк В.С.
73					
74	с.м.м. Бестер				Панотський Ю.В.
75	шлях				
76					
77					
78					

НУМЕРАЦІЙНА ВІДОМІСТЬ ДЕРЕВ, призначених для вибіркової санітарної рубки

Житомирська

ДП "Лугинське ЛГ"

Лісництво *Радогоща нове* урочище _____

квартал № *56*

виділ № *14*

ділянка № _____

площа *100* га

Порядковий номер дерева	Порода	Ступінь товщини стовбурів, см			Категорія стану дерева, підстава відбору для рубки
		ділові	напіділові	дров'яні	
1	<i>С2</i>		32		<i>V Розсисне</i>
2	<i>С2</i>			24	<i>II - II -</i>
3	<i>С2</i>			24	<i>II - II -</i>
4	<i>С2</i>		32		<i>V - II -</i>
5	<i>С2</i>	36			<i>V - II -</i>
6	<i>С2</i>			24	<i>VI - II -</i>
7	<i>С2</i>		40		<i>V - II -</i>
8	<i>С2</i>			24	<i>VI - II -</i>
9	<i>С2</i>		28		<i>V - II -</i>
10	<i>С2</i>			32	<i>VI - II -</i>
11	<i>С2</i>			24	<i>VI - II -</i>
12	<i>С2</i>		32		<i>V - II -</i>
13	<i>С2</i>			24	<i>VI - II -</i>
14	<i>С2</i>		48		<i>V - II -</i>
15	<i>С2</i>			24	<i>VI - II -</i>
16	<i>С2</i>			36	<i>VI - II -</i>
17	<i>С2</i>			24	<i>VI - II -</i>
18	<i>С2</i>	28			<i>V - II -</i>
19	<i>С2</i>		32		<i>V - II -</i>
20	<i>С2</i>			24	<i>VI - II -</i>
21	<i>С2</i>		32		<i>V - II -</i>
22	<i>С2</i>		40		<i>V - II -</i>
23	<i>С2</i>		44		<i>V - II -</i>
24	<i>С2</i>			32	<i>VI - II -</i>
25	<i>С2</i>			24	<i>VI - II -</i>
26	<i>С2</i>			28	<i>VI - II -</i>
27	<i>С2</i>		32		<i>V - II -</i>
28	<i>С2</i>		36		<i>V - II -</i>
29	<i>С2</i>			24	<i>VI - II -</i>
30	<i>С2</i>		32		<i>V - II -</i>
31	<i>С2</i>	36			<i>V - II -</i>
32	<i>С2</i>		32		<i>V - II -</i>
33	<i>С2</i>			24	<i>VI - II -</i>
34	<i>С2</i>		32		<i>V - II -</i>
35	<i>С2</i>			28	<i>VI - II -</i>
36	<i>С2</i>	40			<i>V - II -</i>
37	<i>С2</i>		32		<i>V - II -</i>
38	<i>С2</i>	36			<i>V - II -</i>
39	<i>С2</i>				<i>V - II -</i>

Порядковий номер дерева	Порода	Ступінь товщини стовбурів, см			Категорія стану дерева, підстава відбору для рубки
		ділові	напіділові	дров'яні	
40	<i>С2</i>			24	<i>VI - II -</i>
41	<i>С2</i>		36		<i>V - II -</i>
42	<i>С2</i>		32		<i>V - II -</i>
43	<i>С2</i>			24	<i>VI - II -</i>
44					
45	<i>Високо продуктивне нове</i>				
46	<i>43 (середній) дерева</i>				
47					
48					
49					
50					
51					
52					
53					
54					
55					
56					
57					
58					
59					
60					
61					
62					
63					
64					
65					
66					
67					
68					
69					
70					
71	<i>Білий ст. Санжук Д.В.</i>				
72	<i>Білий ст. Висоцький Д.Т.</i>				
73	<i>Білий ст. Захарук А.В.</i>				
74					
75					
76					
77					
78					

НУМЕРАЦІЙНА ВІДОМІСТЬ ДЕРЕВ, призначених для вибіркової санітарної рубки

Житомирська
ДП "Лугинське ЛГ"

№1

Лісництво Варшавське

урочище

квартал № 56

виділ № 24

ділянка №

площа 2,8 га

Порядковий номер дерева	Порода	Ступінь товщини стовбурів, см			Категорія стану дерева, підстава відбору для рубки
		ділові	напівділові	дров'яні	
1	C3		24		VI кат. стану
2	C3		28		- " -
3	C3			24	- " -
4	C3	28			- " -
5	C3		32		- " -
6	C3			28	- " -
7	C3			24	- " -
8	C3		32		- " -
9	C3	36			- " -
10	C3			24	- " -
11	C3			28	- " -
12	C3			28	- " -
13	C3			24	- " -
14	C3		28		- " -
15	C3	36			- " -
16	C3		32		- " -
17	C3		28		- " -
18	C3	28			- " -
19	C3			24	- " -
20	C3			28	- " -
21	C3	36			- " -
22	C3	36			- " -
23	C3			24	- " -
24	C3			28	- " -
25	C3			28	- " -
26	C3		24		- " -
27	C3			24	- " -
28	C3		28		- " -
29	C3			24	- " -
30	C3		28		- " -
31	C3			24	- " -
32	C3		24		- " -
33	C3		28		- " -
34	C3			24	- " -
35	C3		28		- " -
36	C3		24		- " -
37	C3	32			- " -
38	C3			24	- " -
39	C3			24	- " -

Порядковий номер дерева	Порода	Ступінь товщини стовбурів, см			Категорія стану дерева, підстава відбору для рубки
		ділові	напівділові	дров'яні	
40	C3		24		- " -
41	C3	36			- " -
42	C3		28		- " -
43	C3			24	- " -
44	C3			24	- " -
45	C3			24	- " -
46	C3		28		- " -
47	C3		24		- " -
48	C3			24	- " -
49	C3			24	- " -
50	C3	28			- " -
51	C3		32		- " -
52	C3			24	- " -
53	C3		24		- " -
54	C3	28			- " -
55	C3		24		- " -
56	C3			24	- " -
57	C3		28		- " -
58	C3			24	- " -
59	C3			28	- " -
60	C3		32		- " -
61	C3	28			- " -
62	C3		24		- " -
63	C3		28		- " -
64	C3			24	- " -
65	C3		24		- " -
66	C3	40			- " -
67	C3			24	- " -
68	C3		24		- " -
69	C3	24			- " -
70	C3	24			- " -
71	C3			24	- " -
72	C3	28			- " -
73	C3	24			- " -
74	C3			24	- " -
75	C3	36			- " -
76	C3			24	- " -
77	C3		28		- " -
78	C3		24		- " -

9	C ₂	91		VI	-	-	-
80	C ₂		90		-	-	-
81	C ₂			90	-	-	-
82	C ₂			90	-	-	-
83	C ₂		90		-	-	-
84	C ₂		90		-	-	-
85	C ₂	90			-	-	-
86	C ₂	90			-	-	-
87	C ₂	90			-	-	-
88	C ₂		90		-	-	-
89	C ₂			90	-	-	-
90	C ₂			90	-	-	-
91	C ₂		90		-	-	-
92	C ₂	90			-	-	-
93	C ₂		90		-	-	-
94	C ₂		90		-	-	-
95	C ₂	90			-	-	-
96	C ₂			90	-	-	-
97	C ₂		90		-	-	-
98	C ₂			90	-	-	-
99	C ₂		90		-	-	-
100	C ₂		90		-	-	-
101	C ₂	90			-	-	-
102	C ₂			90	-	-	-
103	C ₂	90			-	-	-
104	C ₂		90		-	-	-
105	C ₂			90	-	-	-
106	C ₂		90		-	-	-
107	C ₂		90		-	-	-
108	C ₂		90		-	-	-
109	C ₂		90		-	-	-
110	C ₂		90		-	-	-
111	C ₂			90	-	-	-
112	C ₂			90	-	-	-
113	C ₂	90			-	-	-
114	C ₂	90			-	-	-
115	C ₂	90			-	-	-
116	C ₂	90			-	-	-
117	C ₂	90			-	-	-
118	C ₂		90		-	-	-
119	C ₂			90	-	-	-
120	C ₂		90		-	-	-
121	C ₂		90		-	-	-
122	C ₂			90	-	-	-
123	C ₂	90			-	-	-
124	C ₂	90			-	-	-
125	C ₂	90			-	-	-
126	C ₂	90			-	-	-
127	C ₂	90			-	-	-
128	C ₂	90			-	-	-
129	C ₂		90		-	-	-
130	C ₂				-	-	-

131	C ₂			90	-	-	-
132	C ₂			90	-	-	-
133	C ₂				-	-	-
134	C ₂				-	-	-
135	C ₂	90			-	-	-
136	C ₂				-	-	-
137	C ₂				-	-	-
138	C ₂				-	-	-
139	C ₂				-	-	-
140	C ₂				-	-	-
141	C ₂				-	-	-
142	C ₂	90			-	-	-
143	C ₂			90	-	-	-
144	C ₂			90	-	-	-
145	C ₂			90	-	-	-
146	C ₂				-	-	-
147	C ₂	90			-	-	-
148	C ₂			90	-	-	-
149	C ₂				-	-	-
150	C ₂	90			-	-	-
151	C ₂				-	-	-
152	C ₂			90	-	-	-
153	C ₂			90	-	-	-
154	C ₂			90	-	-	-
155	C ₂			90	-	-	-
156	C ₂			90	-	-	-
157	C ₂			90	-	-	-
158	C ₂			90	-	-	-
159	C ₂			90	-	-	-
160	C ₂			90	-	-	-
161	C ₂	90			-	-	-
162	C ₂			90	-	-	-
163	C ₂			90	-	-	-
164	C ₂			90	-	-	-
165	C ₂			90	-	-	-
166	C ₂			90	-	-	-
167	C ₂			90	-	-	-
168	C ₂			90	-	-	-
169	C ₂			90	-	-	-
170	C ₂	90			-	-	-
171	C ₂			90	-	-	-
172	C ₂	90			-	-	-
173	C ₂	90			-	-	-
174	C ₂	90			-	-	-
175	C ₂			90	-	-	-
176	C ₂			90	-	-	-
177	C ₂			90	-	-	-
178	C ₂			90	-	-	-
179	C ₂			90	-	-	-
180	C ₂	90			-	-	-
181	C ₂			90	-	-	-
182	C ₂				-	-	-

187	C ₂	24		VI	-н-
188	C ₂		24		-н-
189	C ₂		28		-н-
190	C ₂	32			-н-
191	C ₂		24		-н-
192	C ₂		24		-н-
193	C ₂		28		-н-
194	C ₂		28		-н-
195	C ₂		28		-н-
196	C ₂		24		-н-
197	C ₂		28		-н-
198	C ₂		24		-н-
199	C ₂		28		-н-
200	C ₂	24			-н-
201	C ₂		24		-н-
202	C ₂		28		-н-
203	C ₂		24		-н-
204	C ₂		24		-н-
205	C ₂		28		-н-
206	C ₂	32			-н-
207	C ₂		28		-н-
208	C ₂		24		-н-
209	C ₂		24		-н-
210	C ₂		24		-н-
211	C ₂	36			-н-
212	C ₂	28			-н-
213	C ₂	32			-н-
214	C ₂		28		-н-
215	C ₂		24		-н-
216	C ₂		28		-н-
217	C ₂	24			-н-
218	C ₂		24		-н-
219	C ₂	28			-н-
220	C ₂	24			-н-

221	C ₂			28	VI	-н-
222	C ₂		24			-н-
223	C ₂			24		-н-
224	C ₂		24			-н-
225	C ₂	36				-н-
226	C ₂		24			-н-
227	C ₂		28			-н-
228	C ₂	32				-н-
229	C ₂			24		-н-
230	C ₂		24			-н-
231	C ₂	28				-н-
232	C ₂		24			-н-
233	C ₂	32				-н-
234	C ₂		28			-н-
235	C ₂			24		-н-
236	C ₂			24		-н-
237	C ₂		28			-н-
238	C ₂			24		-н-
239	C ₂	32				-н-
240	C ₂	28				-н-
241	C ₂			24		-н-
242	C ₂	24				-н-
243	C ₂		28			-н-
244	C ₂			24		-н-
245	C ₂		28			-н-
246	C ₂		24			-н-
247	C ₂		24			-н-
248	C ₂	24				-н-
249	C ₂		24			-н-
250	C ₂			24		-н-
251	C ₂		24			-н-
252	C ₂	28				-н-
253	C ₂		24			-н-
254	C ₂		24			-н-
255	C ₂	32				-н-
256	C ₂	36				-н-
257	C ₂			36		-н-
258	C ₂	32				-н-

Всього пронумеровано дерев:

Двісті п'ятдесят вісім дерев.
(кількість словами)

Нумерацію і перелік провели:

інженер ОЗН
(посада)
інженер А/Г
(посада)
с. майстер місц
(посада)

[підпис]
(підпис)
[підпис]
(підпис)
[підпис]
(підпис)

Ступак Б.О.
(ініціали та прізвище)
Власюк В.С.
(ініціали та прізвище)
Савончик Ю.В.
(ініціали та прізвище)

**НУМЕРАЦІЙНА ВІДОМІСТЬ ДЕРЕВ,
призначених для вибіркової санітарної рубки
Житомирська
ДП "Лугинське ЛГ"**

Лісництво Радошівське
квартал № 56 виділ № 27

урочище _____
ділянка № _____ площа 3.4 га

Порядковий номер дерева	Порода	Ступінь товщини стовбурів, см			Категорія стану дерева, підстава відбору для рубки
		ділові	напіваділові	дров'яні	
1	C ₃			24	VI кат. стану
2	C ₃			24	— " —
3	C ₃			24	— " —
4	C ₃			24	— " —
5	C ₃			14	— " —
6	C ₃			24	— " —
7					
8					
9					
10					
11					
12					
13					
14					
15					
16					
17					
18					
19					
20					
21					
22					
23					
24					
25					
26					
27					
28					
29					
30					
31					
32					
33					
34					
35					
36					
37					
38					
39					

Порядковий номер дерева	Порода	Ступінь товщини стовбурів, см			Категорія стану дерева, підстава відбору для рубки
		ділові	напіваділові	дров'яні	
40					
41					
42					
43					
44					
45					
46					
47					
48					
49					
50					
51					
52					
53					
54					
55					
56					
57					
58					
59					
60					
61					
62					
63					
64					
65					
66					
67					
68	Всього пропумеровано дерев:				
69	с (кількість дерев):				
70					
71	Нумерація і перелік пробелів:				
72					
73	інш. ДЗЛ	Ділянка - Станок Б.О.			
74	інш. ДЗЛ	Ділянка - Станок В.С.			
75	ст. налісний	місц. (ст. налісний) Н.В.			
76					
77					
78					

**НУМЕРАЦІЙНА ВІДОМІСТЬ ДЕРЕВ,
призначених для вибіркової санітарної рубки
Житомирська
ДП "Лугинське ЛГ"**

Н/1

квартал № 56

Лісництво Радошівське

виділ № 44

урочище _____

ділянка № _____

площа 20 га

Порядковий номер дерева	Порода	Ступінь товщини стовбурів, см			Категорія стану дерева, підстава відбору для рубки
		ділові	напівділові	дрова'яні	
1	C3			24	Ділові. Клас 1
2	C3			24	" "
3	C3		24		" "
4	C3		28		" "
5	C3			24	" "
6	C3			24	" "
7	C3		24		" "
8	C3			24	" "
9	C3		28		" "
10	C3			24	" "
11	C3			32	" "
12	C3		22		" "
13	C3		24		" "
14	C3		24		" "
15	C3		24		" "
16	C3			24	" "
17	C3		24		" "
18	C3			24	" "
19	C3		24		" "
20	C3		40		" "
21	C3			24	" "
22	C3		24		" "
23	C3			24	" "
24	C3		24		" "
25	C3			28	" "
26	C3		24		" "
27	C3			24	" "
28	C3		32		" "
29	C3			24	" "
30	C3		24		" "
31	C3		28		" "
32	C3			32	" "
33	C3		24		" "
34	C3			24	" "
35	C3		32		" "
36	C3			32	" "
37	C3		24		" "
38	C3			24	" "
39	C3		32		" "

Порядковий номер дерева	Порода	Ступінь товщини стовбурів, см			Категорія стану дерева, підстава відбору для рубки
		ділові	напівділові	дрова'яні	
40	C3		40		" "
41	C3			24	" "
42	C3		28		" "
43	C3		24		" "
44	C3		24		" "
45	C3		32		" "
46	C3			24	" "
47	C3		24		" "
48	C3			32	" "
49	C3		24		" "
50	C3		32		" "
51	C3			24	" "
52	C3		24		" "
53	C3		24		" "
54	C3		32		" "
55	C3			32	" "
56	C3		28		" "
57	C3			24	" "
58	C3		24		" "
59	C3		24		" "
60	C3			32	" "
61	C3		22		" "
62	C3			24	" "
63	C3		24		" "
64	C3	28			" "
65	C3	24			" "
66	C3		24		" "
67	C3			28	" "
68	C3	32			" "
69	C3		32		" "
70	C3	36			" "
71	C3	32			" "
72	C3		24		" "
73	C3	24			" "
74	C3	24			" "
75	C3	24			" "
76	C3		24		" "
77	C3			24	" "
78	C3				" "

		24		V	- " -
		24			- " -
		36			- " -
			32		- " -
				24	V - " -
84	C ₃		28		V - " -
85	C ₃	24			- " -
86	C ₃		24		- " -
87	C ₃		24		- " -
88	C ₃			24	- " -
89	C ₃		22		- " -
90	C ₃			24	V - " -
91	C ₃			36	- " -
92	C ₃		28		- " -
93	C ₃			32	- " -
94	C ₃		32		- " -
95	C ₃	36			V - " -
96	C ₃		24		V - " -
97	C ₃			32	- " -
98	C ₃			32	- " -
99	C ₃		24		- " -
100	C ₃			24	- " -
101	C ₃	20			- " -
102	C ₃	28			- " -
103	C ₃		24		- " -
104	C ₃		36		- " -
105	C ₃			24	- " -
106	C ₃		32		- " -
107	C ₃			28	- " -
108	C ₃		24		- " -
109	C ₃		24		- " -
110	C ₃			24	- " -
111	C ₃		32		- " -
112	C ₃	36			- " -
113	C ₃		24		- " -
114	C ₃			24	- " -
115	C ₃	40			- " -
116	C ₃		24		- " -
117	C ₃		24		- " -
118	C ₃			36	- " -
119	C ₃		32		- " -
120	C ₃	32			V - " -
121	C ₃	40			- " -
122	C ₃		32		- " -
123	C ₃		24		V - " -
124	C ₃			32	- " -
125	C ₃			28	- " -
126	C ₃		24		- " -
127	C ₃			32	- " -
128	C ₃		28		- " -
129	C ₃		24		- " -
130	C ₃		36		- " -

		40		V	- " -
131	C ₃		24		- " -
132	C ₃		24		- " -
133	C ₃		24		- " -
134	C ₃	32			- " -
135	C ₃		24		- " -
136	C ₃	36			- " -
137	C ₃		32		- " -
138	C ₃	40			- " -
139	C ₃		28		- " -
140	C ₃		24		- " -
141	C ₃		24		- " -
142	C ₃	24			- " -
143	C ₃		24		V - " -
144	C ₃			32	- " -
145	C ₃			32	- " -
146	C ₃			24	- " -
147	C ₃		28		- " -
148	C ₃			24	- " -
149	C ₃		24		- " -
150	C ₃			32	- " -
151	C ₃		28		- " -
152	C ₃			24	- " -
153	C ₃			24	- " -
154	C ₃			24	- " -
155	C ₃		36		- " -
156	C ₃	36			V - " -
157	C ₃	32			- " -
158	C ₃		28		V - " -
159	C ₃		24		- " -
160	C ₃		24		- " -
161	C ₃		24		- " -
162	C ₃		26	28	- " -
163	C ₃			24	- " -
164	C ₃		32		- " -
165	C ₃	36			- " -
166	C ₃		24		- " -
167	C ₃			24	- " -
168	C ₃			24	- " -
169	C ₃	24			- " -
170	C ₃			24	- " -
171	Всього пронумеровано дерев:				
172	(Ско сибгеев дерев).				
173					
174	Нумерация и перепис проблем:				
175					
176	Имя	ОЗП		Сущук Б.О.	
177					
178	Имя	и/с		Власов В.С.	
179					
180	ст. майстер			Савоткин Н.В.	
181	и/с				
182					

29.01.2024р

**НУМЕРАЦІЙНА ВІДОМІСТЬ ДЕРЕВ,
призначених для вибіркової санітарної рубки
Житомирська
ДП "Лугинське ЛГ"**

Лісництво

урочище Радомислянське

квартал № 58

виділ № 17

ділянка №

площа 2,9 га

Порядковий номер дерева	Порода	Ступінь товщини стовбурів, см			Категорія стану дерева, підстава відбору для рубки
		ділові	напілділові	дров'яні	
1	C ₃		28		VI поміта
2	C ₃			24	VI - II -
3	C ₃	24			V - II -
4	C ₃			28	VI - II -
5	C ₃		24		V - II -
6	C ₃	28			V - II -
7	C ₃		24		V - II -
8	C ₃		28		V - II -
9	C ₃			24	VI - II -
10	C ₃		24		V - II -
11	C ₃		28		V - II -
12	C ₃			28	VI - II -
13	C ₃			24	VI - II -
14	C ₃	28			V - II -
15	C ₃	32			V - II -
16	C ₃		28		V - II -
17	C ₃			24	VI - II -
18	C ₃			24	VI - II -
19	C ₃			28	VI - II -
20	C ₃			28	VI - II -
21	C ₃			24	VI - II -
22	C ₃			28	VI - II -
23	C ₃			24	VI - II -
24	C ₃			28	VI - II -
25	C ₃			36	VI - II -
26					
27	25 (двадцять п'ять) дерев				
28					
29	інш	л/г	Власюк	Власюк В.С	
30	інш	ОЗЛ	Ступчук	Ступчук Б.О	
31	н/ліс		Поташук	Поташук Р.С	
32					
33					
34					
35					
36					
37					
38					
39					

Порядковий номер дерева	Порода	Ступінь товщини стовбурів, см			Категорія стану дерева, підстава відбору для рубки
		ділові	напілділові	дров'яні	
40					
41					
42					
43					
44					
45					
46					
47					
48					
49					
50					
51					
52					
53					
54					
55					
56					
57					
58					
59					
60					
61					
62					
63					
64					
65					
66					
67					
68					
69					
70					
71					
72					
73					
74					
75					
76					
77					
78					

**НУМЕРАЦІЙНА ВІДОМІСТЬ ДЕРЕВ,
призначених для вибіркової санітарної рубки
Житомирська
ДП "Лугинське ЛГ"**

Лісництво Радошівське

урочище

квартал № 58

виділ № 28

ділянка №

площа 3,2 га

Порядковий номер дерева	Порода	Ступінь товщини стовбура, см			Категорія стану дерева, підстава відбору для рубки
		ділові	напілділові	дров'яні	
1	C			24	VI кв. ст.
2	C			24	---
3	C			24	---
4	C			24	---
5					
6					
7					
8					
9					
10					
11					
12					
13					
14					
15					
16					
17					
18					
19					
20					
21					
22					
23					
24					
25					
26					
27					
28					
29					
30					
31					
32					
33					
34					
35					
36					
37					
38					
39					

Порядковий номер дерева	Порода	Ступінь товщини стовбура, см			Категорія стану дерева, підстава відбору для рубки
		ділові	напілділові	дров'яні	
40					
41					
42					
43					
44					
45					
46					
47					
48					
49					
50					
51					
52					
53					
54					
55					
56					
57					
58					
59					
60					
61					
62					
63					
64					
65					
66					
67					
68					
69	Всього прономеровано дерев:				
70	4 (Чотири дерева)				
71					
72	Видирано і перекид дровищ:				
73					
74	ім. ОЗП	Дит. Ступак Б.О			
75					
76	ім. м/т	Власок В.Л.			
77					
78	Ступак Б.О	Сторожук Ю.В.			

місц

- 1 -
НУМЕРАЦІЙНА ВІДОМІСТЬ ДЕРЕВ,
призначених для вибіркової санітарної рубки
Житомирська
ДП "Лугинське ЛГ"

Лісництво

Повчанське

урочище

квартал № 22

виділ № 7

ділянка №

площа 7,2 га

Порядковий номер дерева	Порода	Ступінь товщини стовбурів, см			Категорія стану дерева, підстава відбору для рубки
		ділові	напівділові	дров'яні	
1	Б		28		Сухоберш.
2	Б		28		V-III-
3	Б		28		V-III-
4	Б	28			V-III-
5	Б			28	Сухостій
6	Б		28		Сухоберш.
7	Б		28		V-III-
8	Б			36	Сухостій
9	Б		28		Сухоберш.
10	Б		28		V-III-
11	Б	28			V-III-
12	Б		32		V-III-
13	Б		32		V-III-
14	Б			32	Сухостій
15	Б		28		Сухоберш.
16	Б			32	Сухостій
17	Б			36	V-III-
18	Б			36	V-III-
19	Б		32		Сухоберш.
20	Б		32		V-III-
21	Б			32	Сухостій
22	Б		36		Сухоберш.
23	Б		24		V-III-
24	Б			32	Сухостій
25	Б		32		Сухоберш.
26	Б			32	Сухостій
27	Б		28		Сухоберш.
28	Б		32		V-III-
29	Б			32	Сухостій
30	Б		24		Сухоберш.
31	Б			32	Сухостій
32	Б	36			Сухоберш.
33	Б		28		V-III-
34	Б	24			V-III-
35	Б		28		V-III-
36	Б			24	Сухостій
37	Б		28		Сухоберш.
38	Б	32			V-III-
39	Б			28	Сухостій

Порядковий номер дерева	Порода	Ступінь товщини стовбурів, см			Категорія стану дерева, підстава відбору для рубки
		ділові	напівділові	дров'яні	
40	Б		28		Сухоберш.
41	Б			32	Сухостій
42	Б		32		Сухоберш.
43	Б		32		V-III-
44	Б			28	Сухостій
45	Б	32			Сухоберш.
46	Б		36		V-III-
47	Б		32		V-III-
48	Б		28		V-III-
49	Б			28	Сухостій
50	Б			28	V-III-
51	Б	32			Сухоберш.
52	Б		28		V-III-
53	Б		28		V-III-
54	Б			36	Сухостій
55	Б		32		Сухоберш.
56	Б		28		V-III-
57	Б		36		V-III-
58	Б		28		V-III-
59	Б			36	Сухостій
60	Б	32			Сухоберш.
61	Б	28			V-III-
62	Б		28		V-III-
63	Б		36		V-III-
64	Б	28			V-III-
65	Б		28		V-III-
66	Б			28	Сухостій
67	Б			28	V-III-
68	Б		36		Сухоберш.
69	Б		28		V-III-
70	Б		32		V-III-
71	Б			36	Сухостій
72	Б		28		Сухоберш.
73	Б		32		V-III-
74	Б		28		V-III-
75	Б			28	Сухостій
76	Б		32		Сухоберш.
77	Б		28		V-III-
78	Б		40		V-III-

130	3	40			Lyceum
129	3		32		V - 11
128	3		28		V - 11
127	3		28		V - 11
126	3		28		Lyceum
125	3	28			Lyceum
124	3		36		Lyceum
123	3		28		V - 11
122	3	28			V - 11
121	3	32			V - 11
120	3		40		Lyceum
119	3		32		V - 11
118	3		32		Lyceum
117	3		28		V - 11
116	3		32		V - 11
115	3		28		V - 11
114	3	36			V - 11
113	3	28			V - 11
112	3		36		V - 11
111	3		28		V - 11
110	3		36		V - 11
109	3		28		V - 11
108	3		32		V - 11
107	3	24			Lyceum
106	3		36		Lyceum
105	3		28		V - 11
104	3		40		V - 11
103	3		40		V - 11
102	3		36		V - 11
101	3	36			V - 11
100	3		40		V - 11
99	3		28		Lyceum
98	3		28		Lyceum
97	3		40		V - 11
96	3		28		V - 11
95	3		36		V - 11
94	3		32		Lyceum
93	3		36		Lyceum
92	3	24			Lyceum
91	3		28		V - 11
90	3		28		V - 11
89	3		32		Lyceum
88	3		32		Lyceum
87	3		32		V - 11
86	3		28		V - 11
85	3		32		Lyceum
84	3		36		Lyceum
83	3		40		V - 11
82	3		32		V - 11
81	3		28		V - 11
80	3		28		V - 11
79	3		28		Lyceum

131	3	28			Lyceum
132	3		28		V - 11
133	3		28		V - 11
134	3		36		V - 11
135	3		28		V - 11
136	3	28			V - 11
137	3		32		Lyceum
138	3		32		V - 11
139	3		32		Lyceum
140	3	40			V - 11
141	3	36			V - 11
142	3		36		V - 11
143	3		24		V - 11
144	3		32		V - 11
145	3		36		V - 11
146	3		28		V - 11
147	3		36		V - 11
148	3		36		V - 11
149	3		36		Lyceum
150	3		36		V - 11
151	3		40		Lyceum
152	3		36		V - 11
153	3		28		V - 11
154	3		32		V - 11
155	3		36		V - 11
156	3		32		V - 11
157	3		32		V - 11
158	3		40		V - 11
159	3		28		Lyceum
160	3		28		V - 11
161	3		36		Lyceum
162	3		36		V - 11
163	3		32		V - 11
164	3		40		V - 11
165	3		32		V - 11
166	3		28		V - 11
167	3		36		V - 11
168	3		32		Lyceum
169	3		40		Lyceum
170	3		40		V - 11
171	3		36		V - 11
172	3		32		V - 11
173	3		40		V - 11
174	3		24		V - 11
175	3		28		V - 11
176	3		28		V - 11
177	3		28		Lyceum
178	3		32		Lyceum
179	3		36		Lyceum
180	3		36		Lyceum
181	3		32		V - 11
182	3		24		V - 11

-2-

НУМЕРАЦІЙНА ВІДОМІСТЬ ДЕРЕВ, призначених для вибіркової санітарної рубки Житомирська ДП "Лугинське ЛГ"

Лісництво

Повчанське

урочище

квартал № 22

виділ № 7

ділянка №

площа 7,2 га

Порядковий номер дерева	Порода	Ступінь товщини стовбурів, см			Категорія стану дерева, підстава вибору для рубки
		ділові	напідлісові	дров'яні	
183	Сх		32		Сухоберш.
184	Сх		40		✓-11-
185	Сх		28		✓-11-
186	Сх		32		✓-11-
187	Сх			32	Сухостій
188	Сх		28		Сухоберш.
189	Сх		36		✓-11-
190	Сх		28		✓-11-
191	Сх		28		✓-11-
192	Сх	40			✓-11-
193	Сх		32		✓-11-
194	Сх		32		✓-11-
195	Сх			28	Сухостій
196	Сх		36		Сухоберш.
197	Сх		28		✓-11-
198	Сх		32		✓-11-
199	Сх		28		✓-11-
200	Сх		32		✓-11-
201	Сх		32		✓-11-
202	Сх			36	Сухостій
203	Сх		28		Сухоберш.
204	Сх		28		✓-11-
205	Сх			36	Сухостій
206	Сх		28		Сухоберш.
207	Сх		32		✓-11-
208	Сх	28			✓-11-
209	Сх			28	Сухостій
210	Сх		28		Сухоберш.
211	Сх		40		✓-11-
212	Сх		28		✓-11-
213	Сх		32		✓-11-
214	Сх		32		✓-11-
215	Сх		36		✓-11-
216	Сх		36		✓-11-
217	Сх			32	Сухостій
218	Сх		32		Сухоберш.
219	Сх			32	Сухостій
220	Сх			32	✓-11-

Порядковий номер дерева	Порода	Ступінь товщини стовбурів, см			Категорія стану дерева, підстава вибору для рубки
		ділові	напідлісові	дров'яні	
221	Сх			28	Сухостій
222	Сх		32		Сухоберш.
223	Сх		32		✓-11-
224	Сх		32		✓-11-
225	Сх		32		✓-11-
226	Сх		24		✓-11-
227	Сх	32			✓-11-
228	Сх	28			✓-11-
229	Сх		24		✓-11-
230	Сх		28		✓-11-
231	Сх		28		✓-11-
232	Сх			28	Сухостій
233	Сх		28		Сухоберш.
234	Сх		32		✓-11-
235	Сх		36		✓-11-
236	Сх		28		✓-11-
237	Сх			28	Сухостій
238	Сх		32		Сухоберш.
239	Сх		32		✓-11-
240	Сх			32	Сухостій
241	Сх		28		Сухоберш.
242	Сх		36		✓-11-
243	Сх			32	Сухостій
244	Сх		32		Сухоберш.
245	Сх		40		✓-11-
246	Сх		44		✓-11-
247	Сх		32		✓-11-
248	Сх		36		✓-11-
249	Сх		28		✓-11-
250	Сх	36			✓-11-
251	Сх		32		✓-11-
252	Сх			32	Сухостій
253	Сх		36		Сухоберш.
254	Сх			40	Сухостій
255	Сх			36	✓-11-
256	Сх		36		Сухоберш.
257	Сх		32		✓-11-
258	Сх	32			✓-11-
259	Сх			40	✓-11-
260	Сх				✓-11-

761	13		32		Сухоберм.
762	13		32		✓ - 11 -
763	13		28		✓ - 11 -
764	13	32			✓ - 11 -
765	13		32		✓ - 11 -
766	13		32		✓ - 11 -
767	13	36			✓ - 11 -
768	13		32		✓ - 11 -
769	13		36		✓ - 11 -
770	13		28		✓ - 11 -
771	13	36			✓ - 11 -
772	13		28		✓ - 11 -
773	13		28		✓ - 11 -
774	13		32		✓ - 11 -
775	13	36			✓ - 11 -
776	13	24			✓ - 11 -
777	13		32		✓ - 11 -
778	13		28		✓ - 11 -
779	13		28		✓ - 11 -
780	13			78	Сухостій
781	13	40			Сухоберм.
782	13		28		✓ - 11 -
783	13		28		✓ - 11 -
784	13		28		✓ - 11 -
785	13			36	Сухостій
786	13		40		Сухоберм.
787	13		28		✓ - 11 -
788	13		28		✓ - 11 -
789	13		32		✓ - 11 -
790	13		28		✓ - 11 -
791	13		32		✓ - 11 -
792	13	28			✓ - 11 -
793	13	40			✓ - 11 -
794	13		28		✓ - 11 -
795	13		28		✓ - 11 -
796	13			32	Сухостій
797	13		36		Сухоберм.

299	13		28		Сухоберм.
300	13		32		✓ - 11 -
301	13		28		✓ - 11 -
302	13	28			✓ - 11 -
303	13		32		✓ - 11 -
304	13		32		✓ - 11 -
305	13	32			✓ - 11 -
306	13	36			✓ - 11 -
307	13		32		✓ - 11 -
308	13		28		✓ - 11 -
309	13	32			✓ - 11 -
310	13		36		✓ - 11 -
311	13		36		✓ - 11 -
312	13			36	Сухостій
313	13		32		Сухоберм.
314	13	24			✓ - 11 -
315	13		28		✓ - 11 -
316	13	28			✓ - 11 -
317	13		28		✓ - 11 -
318	13		28		✓ - 11 -
319	13	24			✓ - 11 -
320	13	28			✓ - 11 -
321	13		28		✓ - 11 -
322	13		36		✓ - 11 -
323	13			28	Сухостій
324	13			32	✓ - 11 -
325	13	40			Сухоберм.
326	13		28		✓ - 11 -
327	13	28			✓ - 11 -
328	13			28	Сухостій
329	13			32	✓ - 11 -
330	13		36		Сухоберм.
331	13	40			✓ - 11 -
332	13			36	Сухостій
333	13		28		Сухоберм.
334	13			28	Сухостій
335	13			32	✓ - 11 -
336	13			32	✓ - 11 -

Всього пронумеровано дерев:

(кількість словами)

Нумерацію і перелік провели:

(посада)

(підпис)

(ініціали та прізвище)

(посада)

(підпис)

(ініціали та прізвище)

(посада)

(підпис)

(ініціали та прізвище)

20 року

- 3 -

НУМЕРАЦІЙНА ВІДОМІСТЬ ДЕРЕВ, призначених для вибіркової санітарної рубки Житомирська ДП " Лугинське ЛГ"

Лісництво Повчанське
квартал № 22 виділ № 7

урочище _____
ділянка № _____ площа 4,2 га

Порядковий номер дерева	Порода	Ступінь товщини стовбурів, см			Категорія стану дерева, підстава вибору для рубки
		ділові	напівділові	дров'яні	
337	Л			28	Сухостій
338	Л		32		Сухостій
339	Л		36		✓ - II -
340	Л		28		✓ - II -
341	Л	3	32		✓ - II -
342	Л	32			✓ - II -
343	Л		32		✓ - II -
344	Л		40		✓ - II -
345	Л		32		✓ - II -
346	Л	32			✓ - II -
347	Л		36		✓ - II -
348	Л		40		✓ - II -
349	Л		32		✓ - II -
350	Л		32		✓ - II -
351	Л		28		✓ - II -
352	Л		40		✓ - II -
353	Л		32		✓ - II -
354	Л	28			✓ - II -
355	Л		28		✓ - II -
356	Л	44			✓ - II -
357	Л		36		✓ - II -
358	Л		32		✓ - II -
359	Л		36		✓ - II -
360	Л		18		✓ - II -
361	Л		32		✓ - II -
362	Л		32		✓ - II -
363	Л	28			✓ - II -
364	Л	28			✓ - II -
365	Л		28		✓ - II -
366	Л		32		✓ - II -
367	Л	32			✓ - II -
368	Л		32		✓ - II -
369	Л		32		✓ - II -
370	Л		32		✓ - II -
371	Л	32			✓ - II -
372	Л	36			✓ - II -
373	Л	36			✓ - II -
374	Л		32		✓ - II -
375	Л	32			✓ - II -
376	Л	36			✓ - II -

Порядковий номер дерева	Порода	Ступінь товщини стовбурів, см			Категорія стану дерева, підстава вибору для рубки
		ділові	напівділові	дров'яні	
376	Л	28			Сухостій
377	Л	28			✓ - II -
378	Л	36			✓ - II -
379	Л		36		✓ - II -
380	Л		32		✓ - II -
381	Л		32		✓ - II -
382	Л		28		✓ - II -
383	Л		32		✓ - II -
384	Л		32		✓ - II -
385	Л		32		✓ - II -
386	Л	32			✓ - II -
387	Л		36		✓ - II -
388	Л		36		✓ - II -
389	Л		36		✓ - II -
390	Л		32		✓ - II -
391	Л		32		✓ - II -
392	Л	28			✓ - II -
393	Л		36		✓ - II -
394	Л	32			✓ - II -
395	Л		32		✓ - II -
396	Л		28		✓ - II -
397	Л	28			✓ - II -
398	Л		36		✓ - II -
399	Л		32		✓ - II -
400	Л	40			✓ - II -
401	Л		32		✓ - II -
402	Л		36		✓ - II -
403	Л		32		✓ - II -
404	Л		28		✓ - II -
405	Л	32			✓ - II -
406	Л		36		✓ - II -
407	Л		28		✓ - II -
408	Л		40		✓ - II -
409	Л		32		✓ - II -
410	Л		36		✓ - II -
411	Л		32		✓ - II -
412	Л		28		✓ - II -
413	Л			28	Сухостій
414	Л			28	✓ - II -

413	13		36		Сухоберіг
416	13			28	Сухоберіг
417	13		28		Сухоберіг
418	13		32		✓ - 11 -
419	13		32		✓ - 11 -
420	13		36		✓ - 11 -
421	13			40	Сухоберіг
422	13		28		Сухоберіг
423	13			28	Сухоберіг
424	13		32		✓ - 11 -
425	13		32		Сухоберіг
426	13		36		✓ - 11 -
427	13		32		✓ - 11 -
428	13	40			✓ - 11 -
429	13		32		✓ - 11 -
430	13		32		✓ - 11 -
431	13		28		✓ - 11 -
432	13		32		✓ - 11 -
433	13		32		✓ - 11 -
434	13		36		✓ - 11 -
435	13		32		✓ - 11 -
436	13			32	Сухоберіг
437	13		32		Сухоберіг
438	13	32			✓ - 11 -
439	13		32		✓ - 11 -
440	13		32		✓ - 11 -
441	13		36		✓ - 11 -
442	13		28		✓ - 11 -
443	13		32		✓ - 11 -
444	13	40			✓ - 11 -
445	13		32		✓ - 11 -
446	13		28		✓ - 11 -
447	13		36		✓ - 11 -
448	13		32		✓ - 11 -
449	13	32			✓ - 11 -
450	13	28			✓ - 11 -
451	13		32		✓ - 11 -

453	13	36			Сухоберіг
454	13		28		✓ - 11 -
455	13		32		✓ - 11 -
456	13		36		✓ - 11 -
457	13		28		✓ - 11 -
458	13	28			✓ - 11 -
459	13		28		✓ - 11 -
460	13		32		✓ - 11 -
461	13		36		✓ - 11 -
462	13		36		✓ - 11 -
463	13		36		✓ - 11 -
464	13	32			✓ - 11 -
465	13		32		✓ - 11 -
466	13		28		✓ - 11 -
467	13		36		✓ - 11 -
468	13		40		✓ - 11 -
469	13	28			✓ - 11 -
470	13		28		✓ - 11 -
471	13		36		✓ - 11 -
472	13		40		✓ - 11 -
473	13		36		✓ - 11 -
474	13		28		✓ - 11 -
475	13	32			✓ - 11 -
476	13	36			✓ - 11 -
477	13		28		✓ - 11 -
478	13	28			✓ - 11 -
479	13		32		✓ - 11 -
480	13		28		✓ - 11 -

Всього пронумеровано дерев:

480 (сотирисот вісімдесят дерев)
(кількість словами)

Нумерацію і перелік провели:

М. Писю
(посада)
І. М. П. П.
(посада)
А. М.
(посада)

19 01 2021 року

(підпис)
(підпис)
(підпис)

Ісєнь Ю. В.
(ініціали та прізвище)
Власюк В. С.
(ініціали та прізвище)
Тітов В. А.
(ініціали та прізвище)

-/-

**НУМЕРАЦІЙНА ВІДОМІСТЬ ДЕРЕВ,
призначених для вибіркової санітарної рубки
Житомирська
ДП "Лутинське ЛГ"**

Лісництво Повчанське
квартал № 28 виділ № 9

урочище _____
ділянка № _____ площа 15,8 га

Порядковий номер дерев	Порода	Ступінь товщини ствобурів, см			Категорія стану дерев, підстава відбору для рубки
		ділові	напілділові	дров'яні	
1	C ₂		24.		Верх. Корінь
2	C ₂		28		IV - II-
3	C ₂	28			V - I-
4	C ₂	32			IV - I-
5	C ₂	32			V - II-
6	C ₂	32			V - II-
7		36			V - II-
8			36		IV - II-
9		40			V - I-
10	C ₂		32		IV - I-
11	C ₂	28			V - II-
12	C ₂		32		IV - I-
13	C ₂	32			V - II-
14	C ₂	24.			V - I-
15	C ₂		32		IV - I-
16	C ₂	28			V - II-
17	C ₂		28		IV - I-
18	C ₂	36			V - I-
19	C ₂		28		IV - I-
20		32			V - I-
21	C ₂		28		IV - I-
22	C ₂	36			V - I-
23		28			V - I-
24	C ₂		32		II - II-
25	C ₂	32			V - II-
26	C ₂	28			IV - II-
27	C ₂		24.		II - II-
28	C ₂	28			V - I-
29	C ₂		32		IV - II-
30	C ₂		28		IV - II-
31	C ₂		24.		IV - II-
32	C ₂	32			V - II-
33	C ₂	28			V - II-
34			32		II - II-
35			28		IV - I-
36			32		IV - II-
37		36			V - I-
38			36		IV - I-
39			32		IV - II-

Порядковий номер дерев	Порода	Ступінь товщини ствобурів, см			Категорія стану дерев, підстава відбору для рубки
		ділові	напілділові	дров'яні	
40	C ₂	40			Верх. Корінь
41	C ₂		40		V - I-
42	C ₂	32			IV - II-
43	C ₂	32			IV - II-
44	C ₂		32		V - I-
45	C ₂		28		V - I-
46	C ₂	28			IV - I-
47	C ₂	36			IV - I-
48	C ₂	32			IV - I-
49	C ₂		40		IV - I-
50	C ₂	28			V - I-
51	C ₂	40			IV - I-
52	C ₂	44			V - I-
53	C ₂	28			IV - II-
54	C ₂	36			V - I-
55	C ₂		36		V - I-
56	C ₂	36			IV - I-
57	C ₂		36		V - I-
58	C ₂		40		V - I-
59	C ₂	28			IV - I-
60	C ₂		36		V - I-
61	C ₂		32		V - II-
62	C ₂		36		V - I-
63	C ₂		36		V - I-
64	C ₂		28		V - I-
65	C ₂	32			IV - I-
66	C ₂	32			IV - I-
67	C ₂		32		V - I-
68	C ₂	32			IV - II-
69	C ₂		40		V - II-
70	C ₂		40		V - I-
71	C ₂	32			IV - I-
72	C ₂	36			IV - I-
73	C ₂		36		V - I-
74	C ₂		40		V - I-
75	C ₂	40			IV - I-
76	C ₂	28			IV - I-
77	C ₂		32		V - I-
78	C ₂		28		V - I-

79	C3			28	берк. кор.
80	C2	32		IV	-II-
81	C2		36	V	-II-
82	C2	36		IV	-II-
83	C		32	V	-II-
84	C2	32		IV	-II-
85	C2		40	V	-II-
86	C2	32		IV	-II-
87	C2	40		IV	-II-
88	C2		36	I	-II-
89	C2	40		IV	-II-
90	C2		40	I	-II-
91	C2		40	I	-II-
92	C2	36		IV	-II-
93	C2	36		I	-II-
94	C2	28		IV	-II-
95	C2		32	V	-II-
96	C2	48		IV	-II-
97	C2		32	V	-II-
98	C2	24		IV	-II-
99	C2	44		IV	-II-
100	C2	32		IV	-II-
101	C2		32	I	-II-
102	C2		36	V	-II-
103	C2	36		IV	-II-
104	C2	44		IV	-II-
105	C2	36		IV	-II-
106	C2		32	V	-II-
107	C2		32	V	-II-
108	C2	32		IV	-II-
109	C2		36	V	-II-
110	C2	28		IV	-II-
111	C2	36		IV	-II-
112	C2	36		IV	-II-
113	C2		32	IV	-II-
114	C2	36		IV	-II-
115	C2		28	V	-II-
116	C2		36	I	-II-

117	C2	40			берк. кор.
118	C2		32		V -II-
119	C2		28		V -II-
120	C2	28			IV -II-
121	C2	32			IV -II-
122	C2		32		V -II-
123	C2	40			IV -II-
124	C2	32			IV -II-
125	C2		28		V -II-
126	C2	32			IV -II-
127	C2	32			IV -II-
128	C2		24		V -II-
129	C2	24			IV -II-
130	C2	40			IV -II-
131	C2	36			IV -II-
132	C2		28		V -II-
133	C2		36		V -II-
134	C2	36			IV -II-
135	C2		32		V -II-
136	C2		36		V -II-
137	C2	32			IV -II-
138	C2		44		V -II-
139	C2	44			IV -II-
140	C2		24		V -II-
141	C2		32		V -II-
142	C2		44		IV -II-
143	C2		48		V -II-
144	C2	40			IV -II-
145	C2		32		V -II-
146	C2		36		V -II-
147	C2		44		IV -II-
148	C2		32		V -II-
149	C2	36			IV -II-
150	C2		36		V -II-
151	C2	32			IV -II-
152	C2		44		V -II-
153	C2		52		V -II-
154	C2	32			IV -II-

Всього пронумеровано дерев: _____

(кількість словами)

Нумерацію і перелік провели: _____

(посада)

(підпис)

(ініціали та прізвище)

(посада)

(підпис)

(ініціали та прізвище)

(посада)

(підпис)

(ініціали та прізвище)

_____ 20__ року

**НУМЕРАЦІЙНА ВІДОМІСТЬ ДЕРЕВ,
призначених для вибіркової санітарної рубки
Житомирська
ДП " Лугинське ЛГ"**

Лісництво

Повчанське

урочище

квартал № 28

виділ № 9

ділянка №

площа 15,8 га

Порядковий номер дерева	Порода	Ступінь товщини ствобурів, см			Категорія стану дерева, підстава відбору для рубки
		ділянок	напівділянок	дров'яні	
155	C.		36		ІЗерн. кор
156	C.	44			IV - II -
157	C.	40			IV - II -
158	C.		28		V - II -
159	C.	28			IV - II -
160	C.	56			IV - II -
161	C.	36			IV - II -
162	C.	40			IV - II -
163	C.	36			IV - II -
164	C.	52			IV - II -
165	C.	40			IV - II -
166	C.	44			IV - II -
167	C.	40			IV - II -
168	C.	44			IV - II -
169	C.	48			IV - II -
170	C.		44		V - II -
171	C.		40		V - II -
172	C.		36		V - II -
173	C.	44			IV - II -
174	C.	36			IV - II -
175	C.	32			IV - II -
176	C.	32			IV - II -
177	C.	44			IV - II -
178	C.		32		V - II -
179	C.		40		V - II -
180	C.	48			IV - II -
181	C.		28		V - II -
182	C.		40		V - II -
183	C.		36		V - II -
184	C.	40			IV - II -
185	C.	24			IV - II -
186	C.	32			IV - II -
187	C.	40			IV - II -
188	C.		32		V - II -
189	C.		32		V - II -
190	C.	40			IV - II -
191	C.	44			IV - II -
192	C.	40			IV - II -
193	C.	32			IV - II -

Порядковий номер дерева	Порода	Ступінь товщини ствобурів, см			Категорія стану дерева, підстава відбору для рубки
		ділянок	напівділянок	дров'яні	
194	C.	40			ІЗерн. кор
195	C.	36			IV - II -
196	C.		32		V - II -
197	C.		32		V - II -
198	C.	22			IV - II -
199	C.	36			IV - II -
200	C.	32			IV - II -
201	C.		32		V - II -
202	C.	32			IV - II -
203	C.		40		V - II -
204	C.		44		V - II -
205	C.		32		V - II -
206	C.	40			IV - II -
207	C.	28			IV - II -
208	C.	32			IV - II -
209	C.	36			IV - II -
210	C.		40		V - II -
211	C.	44			IV - II -
212	C.	36			IV - II -
213	C.		28		V - II -
214	C.	40			IV - II -
215	C.	32			IV - II -
216	C.	36			IV - II -
217	C.		32		V - II -
218	C.		28		V - II -
219	C.	32			IV - II -
220	C.	24			IV - II -
221	C.	32			IV - II -
222	C.	52			IV - II -
223	C.		52		V - II -
224	C.		40		V - II -
225	C.	32			IV - II -
226	C.		32		V - II -
227	C.	36			IV - II -
228	C.	28			IV - II -
229	C.		32		V - II -
230	C.	32			IV - II -
231	C.	36			IV - II -
232	C.	32			IV - II -

233	C ₃	32			Зсрр. Кор.
234	C ₃	32			IV -11-
235	C ₃	40			IV -11-
236	C ₃		36		V -11-
237	C ₃		28		V -11-
238	C ₃	28			IV -11-
239	C ₃		32		V -11-
240	C ₃	32			IV -11-
241	C ₃		36		V -11-
242	C ₃	40			IV -11-
243	C ₃	24			IV -11-
244	C ₃	36			IV -11-
245	C ₃	28			IV -11-
246	C ₃	32			IV -11-
247	C ₃		32		V -11-
248	C ₃	28			IV -11-
249	C ₃		28		V -11-
250	C ₃		28		V -11-
251	C ₃		36		V -11-
252	C ₃	36			IV -11-
253	C ₃		36		V -11-
254	C ₃		56		V -11-
255	C ₃	32			IV -11-
256	C ₃	40			IV -11-
257	C ₃		36		V -11-
258	C ₃			28	V -11-
259	C ₃		40		V -11-
260	C ₃	52			IV -11-
261	C ₃	10			IV -11-
262	C ₃		44		V -11-
263	C ₃	32			IV -11-
264	C ₃	32			IV -11-
265	C ₃	36			IV -11-
266	C ₃	32			IV -11-
267	C ₃		36		V -11-
268	C ₃		32		V -11-
269	C ₃		32		V -11-
270	C ₃	36			IV -11-

271	C ₃	36			Зсрр. Кор.
272	C ₃	36			IV -11-
273	C ₃		44		V -11-
274	C ₃		32		V -11-
275	C ₃	28			IV -11-
276	C ₃		36		V -11-
277	C ₃		44		V -11-
278	C ₃	40			IV -11-
279	C ₃		44		V -11-
280	C ₃	40			IV -11-
281	C ₃	40			IV -11-
282	C ₃	44			IV -11-
283	C ₃	36			IV -11-
284	C ₃	40			IV -11-
285	C ₃	32			IV -11-
286	C ₃		32		V -11-
287	C ₃	36			IV -11-
288	C ₃	32			IV -11-
289	C ₃	32			IV -11-
290	C ₃		32		V -11-
291	C ₃	32			IV -11-
292	C ₃		36		V -11-
293	C ₃	36			IV -11-
294	C ₃		44		V -11-
295	C ₃		40		V -11-
296	C ₃		36		V -11-
297	C ₃		40		V -11-
298	C ₃		28		V -11-
299	C ₃		28		V -11-
300	C ₃		28		V -11-
301	C ₃		28		V -11-
302	C ₃		32		V -11-
303	C ₃			24	V -11-
304	C ₃	32			IV -11-
305	C ₃	28			IV -11-
306	C ₃	28			IV -11-
307	C ₃	28			IV -11-
308	C ₃		28		V -11-

Всього пронумеровано дерев: _____

(кількість словами)

Нумерацію і перелік провели:

(посада)

(посада)

(посада)

(підпис)

(підпис)

(підпис)

(ініціали та прізвище)

(ініціали та прізвище)

(ініціали та прізвище)

_____ 20 _____ року

**НУМЕРАЦІЙНА ВІДОМІСТЬ ДЕРЕВ,
призначених для вибіркової санітарної рубки
Житомирська
ДП "Лугинське ЛГ"**

Лісництво Повчанське
квартал № 28 виділ № 9

урочище _____
ділянка № _____ площа 15,8 га

Порядковий номер дерев	Порода	Ступінь товщини стовбура, см			Категорія стану дерев, підстава вибору для рубки
		ділові	напілові	дров'яні	
309	C.		28		берх кор
310	C.		32		V - II -
311	C.		28		V - II -
312	C.	28			IV - II -
313	C.		24.		V - II -
314	C.		32		V - II -
315	C.	24.			IV - II -
316	C.		28		V - II -
317	C.		32		V - II -
318	C.	32			IV - II -
319	C.	28			IV - II -
320	C.		28		V - II -
321	C.		36		V - II -
322	C.		36		V - II -
323	C.	28			IV - II -
324	C.		36		IV - II -
325	C.		28		IV - II -
326	C.	32			IV - II -
327	C.		28		V - II -
328	C.	24.			IV - II -
329	C.	28			IV - II -
330	C.		32		V - II -
331	C.	24.			IV - II -
332	C.	28			IV - II -
333	C.		32		IV - II -
334	C.		36		V - II -
335	C.		24.		V - II -
336	C.	32			IV - II -
337	C.			24.	V - II -
338	C.		28		V - II -
339	C.	28			IV - II -
340	C.	24.			IV - II -
341	C.		32		V - II -
342	C.	24.			IV - II -
343	C.		32		V - II -
344	C.		28		V - II -
345	C.		32		V - II -
346	C.		32		V - II -
347	C.		36		V - II -

Порядковий номер дерев	Порода	Ступінь товщини стовбура, см			Категорія стану дерев, підстава вибору для рубки
		ділові	напілові	дров'яні	
348	C.	28			берх кор
349	C.	24.			IV - II -
350	C.		28		V - II -
351	C.		28		V - II -
352	C.		28		V - II -
353	C.	24.			IV - II -
354	C.	28			IV - II -
355	C.		32		V - II -
356	C.		24.		V - II -
357	C.		28		V - II -
358	C.	28			IV - II -
359	C.		28		V - II -
360	C.	24.			IV - II -
361	C.	28			IV - II -
362	C.		28		V - II -
363	C.		28		V - II -
364	C.	24.			IV - II -
365	C.	28			IV - II -
366	C.		32		V - II -
367	C.	24.			IV - II -
368	C.	24.			IV - II -
369	C.		28		V - II -
370	C.			32	V - II -
371	C.			24.	V - II -
372	C.		28		V - II -
373	C.		28		V - II -
374	C.	28			IV - II -
375	C.		28		V - II -
376	C.	24.			IV - II -
377	C.		32		V - II -
378	C.		28		V - II -
379	C.		28		V - II -
380	C.	32			IV - II -
381	C.		40		V - II -
382	C.	28			IV - II -
383	C.		28		V - II -
384	C.		32		V - II -
385	C.			40	V - II -
386	C.		36		V - II -

387	C3		48		берх кор
388	C3		28	V	-11-
389	C3		24.	V	-11-
390	C3		28	V	-11-
391	C3		36	V	-11-
392	C3	24.		V	-11-
393	C3		40	V	-11-
394	C3	24.		V	-11-
395	C3		28	V	-11-
396	C3	24.		V	-11-
397	C3		28	V	-11-
398	C3		28	V	-11-
399	C3		24.	V	-11-
400	C3		28	V	-11-
401	C3		36	V	-11-
402	C3		36	V	-11-
403	C3	24.		V	-11-
404	C3		44	V	-11-
405	C3		24.	V	-11-
406	C3		26	V	-11-
407	C3		24.	V	-11-
408	C3		28	V	-11-
409	C3		32	V	-11-
410	C3	28		V	-11-
411	C3		36	V	-11-
412	C3	24.		V	-11-
413	C3		28	V	-11-
414	C3		28	V	-11-
415	C3		32	V	-11-
416	C3		36	V	-11-
417	C3	24.		V	-11-
418	C3		28	V	-11-
419	C3		36	V	-11-
420	C3		24.	V	-11-
421	C3		28	V	-11-
422	C3		36	V	-11-
423	C3		32	V	-11-
424	C3		28	V	-11-

425	C3		28		берх кор
426	C3		24.	V	-11-
427	C3	28		V	-11-
428	C3	24.		V	-11-
429	C3		32	V	-11-
430	C3	28		V	-11-
431	C3		28	V	-11-
432	C3		28	V	-11-
433	C3		36	V	-11-
434	C3	28		V	-11-
435	C3		28	V	-11-
436	C3		24.	V	-11-
437	C3		32	V	-11-
438	C3		28	V	-11-
439	C3		32	V	-11-
440	C3	24.		V	-11-
441	C3	24.		V	-11-
442	C3	28		V	-11-
443	C3		32	V	-11-
444	C3		32	V	-11-
445	C3		28	V	-11-
446	C3	32		V	-11-
447	C3		24.	V	-11-
448	C3		28	V	-11-
449	C3	24.		V	-11-
450	C3		32	V	-11-
451	C3	24.		V	-11-
452	C3		28	V	-11-
453	C3	24.		V	-11-
454	C3		28	V	-11-
455	C3		28	V	-11-
456	C3	24.		V	-11-
457	C3	28		V	-11-
458	C3		28	V	-11-
459	C3		32	V	-11-
460	C3		32	V	-11-
461	C3		36	V	-11-
462	C3		24.	V	-11-

Всього пронумеровано дерев:

(кількість словами)

Нумерацію і перелік провели:

(посада)

(підпис)

(ініціали та прізвище)

(посада)

(підпис)

(ініціали та прізвище)

(посада)

(підпис)

(ініціали та прізвище)

20 року

**НУМЕРАЦІЙНА ВІДОМІСТЬ ДЕРЕВ,
призначених для вибіркової санітарної рубки
Житомирська
ДП " Лугинське ЛГ"**

Лісництво

Повчанське

урочище

квартал № 28

виділ № 9

ділянка №

площа 15,8 га

Порядковий номер дерев	Порода	Ступінь товщини стовбурів, см			Категорія стану дерев, підстава вибору для рубки
		діляні	напівділяні	дрова/ні	
463	С.		40		Вирізувати
464	С.	28			корінь
465	С.	24			IV -11-
466	С.		32		V -11-
467	С.		28		V -11-
468	С.		28		V -11-
469	С.		28		IV -11-
470	С.		28		IV -11-
471	С.		36		IV -11-
472	С.		28		V -11-
473	С.			36	IV -11-
474	С.	28			IV -11-
475	С.		36		IV -11-
476	С.		36		V -11-
477	С.		36		IV -11-
478	С.			32	IV -11-
479	С.			28	IV -11-
480	С.			28	V -11-
481	С.			24	IV -11-
482	С.		40		IV -11-
483	С.			28	V -11-
484	С.		36		IV -11-
485	С.			36	IV -11-
486	С.		40		V -11-
487	С.		44		IV -11-
488	С.			32	IV -11-
489	С.		32		IV -11-
490	С.		28		V -11-
491	С.		32		IV -11-
492	С.		36		IV -11-
493	С.		36		IV -11-
494	С.	28			IV -11-
495	С.	28			IV -11-
496	С.		28		V -11-
497	С.		32		IV -11-
498	С.		28		IV -11-
499	С.		40		IV -11-
500	С.	36			V -11-
501	С.		44		IV -11-

Порядковий номер дерев	Порода	Ступінь товщини стовбурів, см			Категорія стану дерев, підстава вибору для рубки
		діляні	напівділяні	дрова/ні	
502	С.		28		Вирізувати
503	С.		28		V -11-
504	С.	28			IV -11-
505	С.		32		V -11-
506	С.	24			V -11-
507	С.		36		IV -11-
508	С.	28			V -11-
509	С.	24			IV -11-
510	С.		40		V -11-
511	С.	24			IV -11-
512	С.		32		IV -11-
513	С.		28		V -11-
514	С.	32			IV -11-
515	С.	24			V -11-
516	С.		44		IV -11-
517	С.	32			V -11-
518	С.			44	IV -11-
519	С.		36		V -11-
520	С.	28			V -11-
521	С.		36		IV -11-
522	С.		36		V -11-
523	С.		32		V -11-
524	С.		36		V -11-
525	С.			32	V -11-
526	С.	32			IV -11-
527	С.	32			V -11-
528	С.		32		V -11-
529	С.		40		V -11-
530	С.		52		V -11-
531	С.		40		IV -11-
532	С.			32	V -11-
533	С.	24			V -11-
534	С.	40			IV -11-
535	С.		36		V -11-
536	С.		28		IV -11-
537	С.	28			V -11-
538	С.		36		IV -11-
539	С.		28		V -11-
540	С.	32			IV -11-

541	C.		28		Верх. Л. Корпів
542	C.		28		V -11-
543	C.			44	V -11-
544	C.		32		V -11-
545	C.		40		V -11-
546	C.		32		V -11-
547	C.			36	V -11-
548	C.		28		V -11-
549	C.	28			V -11-
550	C.		32		V -11-
551	C.		40		V -11-
552	C.		36		V -11-
553	C.		32		V -11-
554	C.			36	V -11-
555	C.		36		V -11-
556	C.	40			V -11-
557	C.		28		V -11-
558	C.	36			V -11-
559	C.	28			V -11-
560	C.		40		V -11-
561	C.		28		V -11-
562	C.		36		V -11-
563	C.		36		V -11-
564	C.			32	V -11-
565	C.		28		V -11-
566	C.		32		V -11-
567	C.		32		V -11-
568	C.		36		V -11-
569	C.	28			V -11-
570	C.	36			V -11-
571	C.			36	V -11-
572	C.		36		V -11-
573	C.	32			V -11-
574	C.		28		V -11-
575	C.		36		V -11-
576	C.			32	V -11-
577	C.			24	V -11-
578	C.		44		V -11-

579	C.			24	Верх. Л. Корпів
580	C.			24	V -11-
581	C.		24		V -11-
582	C.		32		V -11-
583	C.		28		V -11-
584	C.		28		V -11-
585	C.	32			V -11-
586	C.	28			V -11-
587	C.	24			V -11-
588	C.		32		V -11-
589	C.		28		V -11-
590	C.	28			V -11-
591	C.		40		V -11-
592	C.	24			V -11-
593	C.	28			V -11-
594	C.		32		V -11-
595	C.	32			V -11-
596	C.	24			V -11-
597	C.		36		V -11-
598	C.	32			V -11-
599	C.		36		V -11-
600	C.	32			V -11-
601	C.		40		V -11-
602	C.	24			V -11-
603	C.		32		V -11-
604	C.	32			V -11-
605	C.		36		V -11-
606	C.	28			V -11-
607	C.		28		V -11-
608	C.		28		V -11-
609	C.	28			V -11-
610	C.		40		V -11-
611	C.	32			V -11-
612	C.		36		V -11-
613	C.	28			V -11-
614	C.		36		V -11-
615	C.	24			V -11-
616	C.		32		V -11-

Всього пронумеровано дерев: _____

(кількість словами)

Нумерацію і перелік провели: _____

(посада)

(підпис)

(ініціали та прізвище)

(посада)

(підпис)

(ініціали та прізвище)

(посада)

(підпис)

(ініціали та прізвище)

_____ 20 _____ року

**НУМЕРАЦІЙНА ВІДОМІСТЬ ДЕРЕВ,
призначених для вибіркової санітарної рубки
Житомирська
ДП "Лугинське ЛГ"**

Лісництво Повчанське
квартал № 28 виділ № 9

урочище _____ ділянка № _____ площа 15,8 га

Порядковий номер дерева	Порода	Ступінь товщини стовбура, см			Категорія стану дерева, підстава вибору для рубки
		ділові	напілові	дров'яні	
611	C ₂		32		берк. кор. 3
618	C ₂		40		✓ -11-
619	C ₂	28			IV -11-
620	C ₂		36		IV -11-
621	C ₂	24			IV -11-
622	C ₂		32		IV -11-
623	C ₂		28		IV -11-
624	C ₂		36		IV -11-
625	C ₂		32		V -11-
626	C ₂		36		V -11-
627	C ₂	24			V -11-
628	C ₂			28	IV -11-
629	C ₂		28		IV -11-
630	C ₂		28		V -11-
631	C ₂	28			V -11-
632	C ₂		40		IV -11-
633	C ₂		28		IV -11-
634	C ₂		36		IV -11-
635	C ₂	28			IV -11-
636	C ₂		32		V -11-
637	C ₂		28		V -11-
638	C ₂		40		IV -11-
639	C ₂		28		IV -11-
640	C ₂		28		IV -11-
641	C ₂			36	IV -11-
642	C ₂	28			IV -11-
643	C ₂		36		V -11-
644	C ₂		28		V -11-
645	C ₂		36		V -11-
646	C ₂	40			V -11-
647	C ₂	32			V -11-
648	C ₂		52		V -11-
649	C ₂		32		V -11-
650	C ₂	56			V -11-
651	C ₂			36	V -11-
652	C ₂		28		IV -11-
653	C ₂	28			IV -11-
654	C ₂		48		IV -11-
655	C ₂		52		IV -11-

Порядковий номер дерева	Порода	Ступінь товщини стовбура, см			Категорія стану дерева, підстава вибору для рубки
		ділові	напілові	дров'яні	
666	C ₂		32		берк. кор.
657	C ₂		48		✓ -11-
658	C ₂	48			IV -11-
659	C ₂	36			IV -11-
660	C ₂		36		V -11-
661	C ₂	28			IV -11-
662	C ₂		36		V -11-
663	C ₂		36		V -11-
664	C ₂			36	V -11-
665	C ₂	40			IV -11-
666	C ₂	28			IV -11-
667	C ₂		28		IV -11-
668	C ₂		32		V -11-
669	C ₂	36			IV -11-
670	C ₂		44		V -11-
671	C ₂	32			IV -11-
672	C ₂		52		V -11-
673	C ₂		32		V -11-
674	C ₂			48	V -11-
675	C ₂		36		V -11-
676	C ₂		48		V -11-
677	C ₂	28			IV -11-
678	C ₂		36		V -11-
679	C ₂		48		V -11-
680	C ₂	28			IV -11-
681	C ₂		28		V -11-
682	C ₂	32			IV -11-
683	C ₂		44		V -11-
684	C ₂		36		V -11-
685	C ₂		48		IV -11-
686	C ₂		44		IV -11-
687	C ₂			44	IV -11-
688	C ₂		36		V -11-
689	C ₂		40		V -11-
690	C ₂		40		V -11-
691	C ₂		36		V -11-
692	C ₂	28			IV -11-
693	C ₂		36		V -11-
694	C ₂		28		V -11-

705	C3		28		Лерх Коріг
706	C2		32		V -11-
707	C3	40			V -11-
708	C3	32			V -11-
709	C3		40		V -11-
710	C2		36		V -11-
711	C2		36		V -11-
712	C2		44		V -11-
713	C2	28			V -11-
714	C2		28		V -11-
715	C2		32		V -11-
716	C2			48	V -11-
717	C2	36			V -11-
718	C2		36		V -11-
719	C2			26	V -11-
720	C2		56		V -11-
721	C2	28			V -11-
722	C2		48		V -11-
723	C2		44		V -11-
724	C2	32			V -11-
725	C2		32		V -11-
726	C2	24			V -11-
727	C2		36		V -11-
728	C2	28			V -11-
729	C2		32		V -11-
730	C2			32	V -11-
731	C2		28		V -11-
732	C2			28	V -11-
733	C2		32		V -11-
734	C2			36	V -11-
735	C2	32			V -11-
736	C2		28		V -11-
737	C2			32	V -11-
738	C2		32		V -11-
739	C2			32	V -11-
740	C2		32		V -11-
741	C2			32	V -11-
742	C2		32		V -11-
743	C2	28			V -11-
744	C2		36		V -11-
745	C2		36		V -11-
746	C2			36	V -11-
747	C2	32			V -11-
748	C2		36		V -11-
749	C2		32		V -11-
750	C2			32	V -11-
751	C2		32		V -11-
752	C2	22			V -11-
753	C2	32			V -11-
754	C2			28	V -11-
755	C2		32		V -11-
756	C2		28		V -11-
757	C2		36		V -11-
758	C2		36		V -11-
759	C2			32	V -11-
760	C2		32		V -11-
761	C2		28		V -11-
762	C2	32			V -11-
763	C2	32			V -11-
764	C2		32		V -11-
765	C2			36	V -11-
766	C2	32			V -11-
767	C2		32		V -11-
768	C2	32			V -11-
769	C2			32	V -11-
770	C2		32		V -11-

733	C1		32		Лерх Кор
734	C2		32		V -11-
735	C2	28			V -11-
736	C2	28			V -11-
737	C2		32		V -11-
738	C2		32		V -11-
739	C2			36	V -11-
740	C2	28			V -11-
741	C2		32		V -11-
742	C2		32		V -11-
743	C2	28			V -11-
744	C2		36		V -11-
745	C2		36		V -11-
746	C2			36	V -11-
747	C2	32			V -11-
748	C2		36		V -11-
749	C2		32		V -11-
750	C2			32	V -11-
751	C2		32		V -11-
752	C2	22			V -11-
753	C2	32			V -11-
754	C2			28	V -11-
755	C2		32		V -11-
756	C2		28		V -11-
757	C2		36		V -11-
758	C2		36		V -11-
759	C2			32	V -11-
760	C2		32		V -11-
761	C2		28		V -11-
762	C2	32			V -11-
763	C2	32			V -11-
764	C2		32		V -11-
765	C2			36	V -11-
766	C2	32			V -11-
767	C2		32		V -11-
768	C2	32			V -11-
769	C2			32	V -11-
770	C2		32		V -11-

Всього пронумеровано дерев: _____

(кількість словами)

Нумерацію і перелік провели:

(посада)

(підпис)

(ініціали та прізвище)

(посада)

(підпис)

(ініціали та прізвище)

(посада)

(підпис)

(ініціали та прізвище)

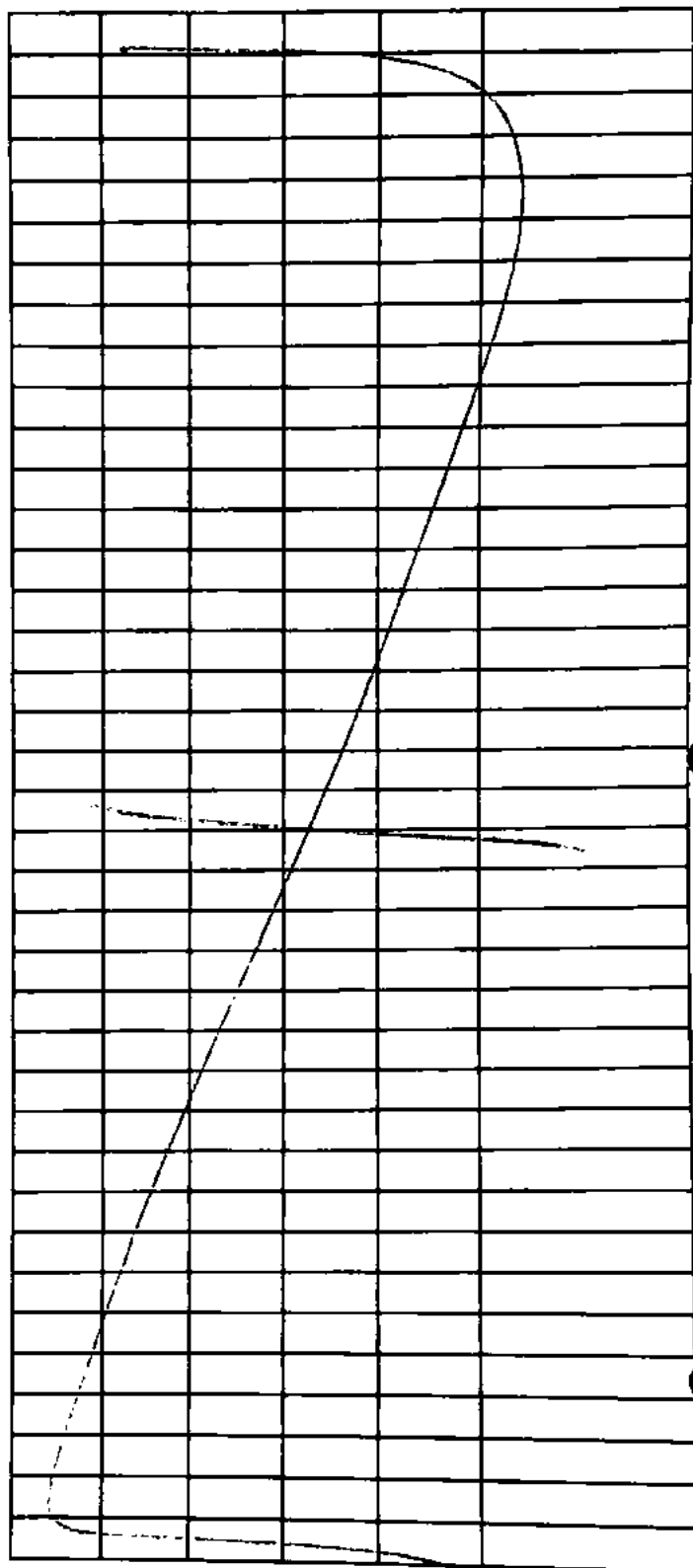
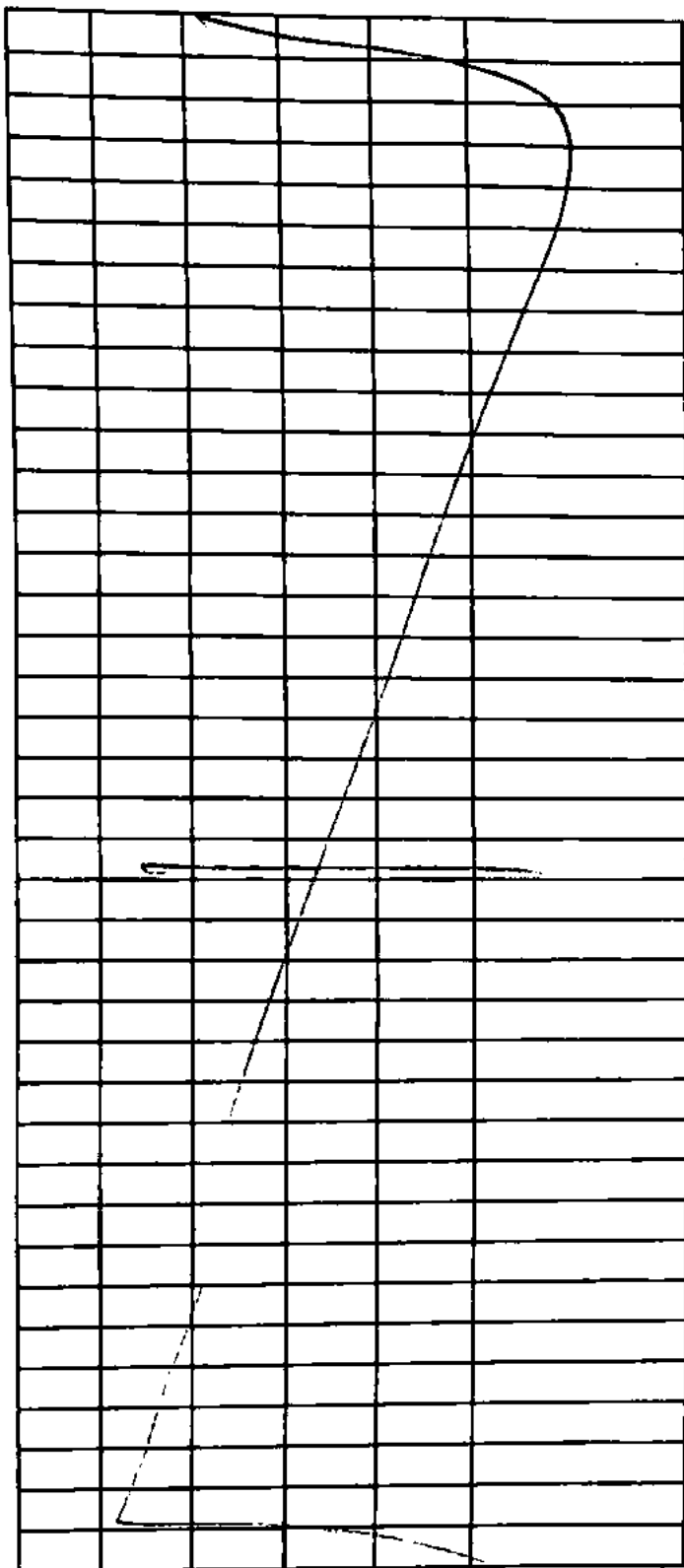
_____ 20__ року

ділянка № _____ площа 15,8 га

виділ № 9

Порядковий номер дерева	Порода	Ступінь товщини стовбура, см			Категорія стану дерева, підстава відбору для рубки
		діляні	напіляні	дрова	
771	C3		32		беру 120р
772	C1	28			IV - II -
773	C1	32			IV - II -
774	C1		28		V - II -
775	C1		28		V - II -
776	C1			32	IV - II -
777	C1		40		IV - II -
778	C1		32		V - II -
779	C1		32		V - II -
780	C1		28		IV - II -
781	C1			36	IV - II -
782	C1	28			IV - II -
783	C1	28			IV - II -
784	C1		32		V - II -
785	C1		32		V - II -
786	C1	28			IV - II -
787	C1	32			IV - II -
788	C1			36	IV - II -
789	C1		36		V - II -
790	C1		52		V - II -
791	C1	28			IV - II -
792	C1	32			IV - II -
793	C1	28			IV - II -
794	C1		36		V - II -
795	C1	28			IV - II -
796	C1		32		V - II -
797	C1		36		IV - II -
798	C1			40	V - II -
799	C1	28			IV - II -
800	C1		36		V - II -
801	C1		32		V - II -
802	C1			28	V - II -
803	C1			36	V - II -
804	C1		36		V - II -
805	C1			32	V - II -
806	C1	28			IV - II -
807	C1	32			IV - II -
808	C1		32		V - II -
809	C1			28	V - II -

[illegible]



Всього пронумеровано дерев:

831 (вісімсот тридцять одне дерево)
(кількість словами)

Нумерацію і пералік провели:

А. М. М.
(посада)

поч. А. М. М.
(посада)

М. М. М.
(посада)

3 02 2021 року

[Signature]
(підпис)

[Signature]
(підпис)

[Signature]
(підпис)

Тітов В. А.

(ініціали та прізвище)

Горюхи В. О.

(ініціали та прізвище)

Цвєтєв В. В.

(ініціали та прізвище)

-1-

НУМЕРАЦІЙНА ВІДОМІСТЬ ДЕРЕВ, призначених для вибіркової санітарної рубки Житомирська ДП "Лугинське ЛГ"

Лісництво Повчанське
квартал № 28 виділ № 15

урочище _____
ділянка № _____ площа 6,7 га

Порядковий номер дерева	Порода	Ступінь товщини стовбурів, см			Категорія стану дерева, підстава відбору для рубки
		ділові	напівділові	дров'яні	
1	Б	44			Вср. вср.
2	Б	44			Вср. вср.
3	Б	40			Вср. вср.
4	Б		36		Вср. вср.
5	Б		40		Вср. вср.
6	Б	44			Вср. вср.
7	Б			36	Вср. вср.
8	Б		40		Вср. вср.
9	Б			32	Вср. вср.
10	Б			32	Вср. вср.
11	Б			32	Вср. вср.
12	Б	44			Вср. вср.
13	Б		28		Вср. вср.
14	Б	32			Вср. вср.
15	Б		48		Вср. вср.
16	Б		28		Вср. вср.
17	Б	36			Вср. вср.
18	Б		48		Вср. вср.
19	Б		52		Вср. вср.
20	Б		44		Вср. вср.
21	Б			28	Вср. вср.
22	Б		44		Вср. вср.
23	Б		40		Вср. вср.
24	Б	40			Вср. вср.
25	Б		40		Вср. вср.
26	Б		40		Вср. вср.
27	Б		40		Вср. вср.
28	Б	36			Вср. вср.
29	Б			36	Вср. вср.
30	Б		40		Вср. вср.
31	Б	36			Вср. вср.
32	Б			36	Вср. вср.
33	Б	40			Вср. вср.
34	Б		32		Вср. вср.
35	Б		52		Вср. вср.
36	Б	36			Вср. вср.
37	Б		40		Вср. вср.
38	Б	48			Вср. вср.
39	Б			40	Вср. вср.

Порядковий номер дерева	Порода	Ступінь товщини стовбурів, см			Категорія стану дерева, підстава відбору для рубки
		ділові	напівділові	дров'яні	
40	Б	40			Вср. вср.
41	Б			40	Вср. вср.
42	Б			32	Вср. вср.
43	Б			48	Вср. вср.
44	Б			32	Вср. вср.
45	Б			36	Вср. вср.
46	Б			32	Вср. вср.
47	Б			32	Вср. вср.
48	Б			32	Вср. вср.
49	Б			28	Вср. вср.
50	Б			28	Вср. вср.
51	Б			32	Вср. вср.
52	Б			32	Вср. вср.
53	Б	44			Вср. вср.
54	Б	40			Вср. вср.
55	Б			24	Вср. вср.
56	Б			24	Вср. вср.
57	Б			24	Вср. вср.
58	Б		36		Вср. вср.
59	Б			32	Вср. вср.
60	Б			32	Вср. вср.
61	Б			32	Вср. вср.
62	Б			28	Вср. вср.
63	Б			36	Вср. вср.
64	Б			32	Вср. вср.
65	Б			28	Вср. вср.
66	Б	48			Вср. вср.
67	Б	44			Вср. вср.
68	Б	32			Вср. вср.
69	Б	24			Вср. вср.
70	Б	36			Вср. вср.
71	Б	40			Вср. вср.
72	Б	48			Вср. вср.
73	Б	40			Вср. вср.
74	Б	36			Вср. вср.
75	Б	48			Вср. вср.
76	Б	44			Вср. вср.
77	Б		40		Вср. вср.
78	Б	44			Вср. вср.

79	СЗ		40	Корр. кор.
80	СЗ	40		10-11-
81	СЗ		36	6-11-
82	СЗ		44	10-11-
83	СЗ		40	10-11-
84	СЗ		36	1-11-
85	СЗ	44		10-11-
86	СЗ	44		10-11-
87	СЗ		36	6-11-
88	СЗ	52		10-11-
89	СЗ	36		10-11-
90	СЗ		52	10-11-
91	СЗ	44		10-11-
92	СЗ	36		10-11-
93	СЗ		44	10-11-
94	СЗ		32	10-11-
95	СЗ	40		10-11-
96	СЗ	44		10-11-
97	СЗ	28.		10-11-
98	СЗ	36		10-11-
99	СЗ	40		10-11-
100	СЗ	32		10-11-
101	СЗ	32		10-11-
102	СЗ		36	10-11-
103	СЗ	40		10-11-
104	СЗ		44	10-11-
105	СЗ	44		10-11-
106	СЗ		28.	10-11-
107	СЗ	28.		10-11-
108	СЗ	36		10-11-
109	СЗ	36		10-11-
110	СЗ	36		10-11-
111	СЗ		44	10-11-
112	СЗ	32		10-11-
113	СЗ		32	10-11-
114	СЗ	32		10-11-
115	СЗ		32	10-11-
116	СЗ	32		10-11-

117	СЗ		28.	10-11-
118	СЗ		32	10-11-
119	СЗ	40		10-11-
120	СЗ		32	10-11-
121	СЗ	32		10-11-
122	СЗ		36	10-11-
123	СЗ		24.	10-11-
124	СЗ		24.	10-11-
125	СЗ	24.		10-11-
126	СЗ		32	10-11-
127	СЗ	24.		10-11-
128	СЗ	52		10-11-
129	СЗ		28.	10-11-
130	СЗ	36		10-11-
131	СЗ	32		10-11-
132	СЗ		44	10-11-
133	СЗ	28.		10-11-
134	СЗ	52		10-11-
135	СЗ	56		10-11-
136	СЗ	28.		10-11-
137	СЗ		24.	10-11-
138	СЗ	32		10-11-
139	СЗ	28.		10-11-
140	СЗ		40	10-11-
141	СЗ	28.		10-11-
142	СЗ		40	10-11-
143	СЗ	32		10-11-
144	СЗ	32		10-11-
145	СЗ		28.	10-11-
146	СЗ	32		10-11-
147	СЗ	36		10-11-
148	СЗ	36		10-11-
149	СЗ	36		10-11-
150	СЗ	36		10-11-
151	СЗ	40		10-11-
152	СЗ	32		10-11-
153	СЗ	36		10-11-
154	СЗ	32		10-11-

Всього пронумеровано дерев: _____

(кількість словами)

Нумерацію і перелік провели:

_____ (посада)

_____ (підпис)

_____ (ініціали та прізвище)

_____ (посада)

_____ (підпис)

_____ (ініціали та прізвище)

_____ (посада)

_____ (підпис)

_____ (ініціали та прізвище)

_____ 20 ____ року

**НУМЕРАЦІЙНА ВІДОМІСТЬ ДЕРЕВ,
призначених для вибіркової санітарної рубки
Житомирська
ДП " Лугинське ЛГ "**

Лісництво Повчанське
квартал № 28 виділ № 15

урочище _____
ділянка № _____ площа 6,7 га

Порядковий номер дерева	Порода	Ступінь товщини стовбурів, см			Категорія стану дерева, підстава відбору для рубки
		ділові	напіваділові	дров'яні	
155	С3		28.		Всрх. кор.
156	С3	28.			IV - III -
157	С3		36		V - III -
158	С3	32			IV - III -
159	С3	32			IV - III -
160	С3	32			IV - III -
161	С3		28.		V - III -
162	С3	36			IV - III -
163	С3		36		V - III -
164	С3			28.	V - III -
165	С3			28.	V - III -
166	С3			28.	V - III -
167	С3			32	V - III -
168	С3			32	V - III -
169	С3			28.	V - III -
170	С3			32	V - III -
171	С3			28.	V - III -
172	С3		40		V - III -
173	С3			28.	V - III -
174	С3			32	V - III -
175	С3	36			IV - III -
176	С3			28.	V - III -
177	С3			32	V - III -
178	С3		28.		V - III -
179	С3	36			IV - III -
180	С3			32	V - III -
181	С3			28.	V - III -
182	С3			32	V - III -
183	С3		32		V - III -
184	С3	40			IV - III -
185	С3	32			IV - III -
186	С3			24.	V - III -
187	С3		32		V - III -
188	С3			28.	V - III -
189	С3	36			IV - III -
190	С3	36			IV - III -
191	С3			28.	V - III -
192	С3			24.	V - III -
193	С3			28.	V - III -

Порядковий номер дерева	Порода	Ступінь товщини стовбурів, см			Категорія стану дерева, підстава відбору для рубки
		ділові	напіваділові	дров'яні	
194	С3			24.	Всрх. кор.
195	С3			24.	V - III -
196	С3			28.	V - III -
197	С3			28.	V - III -
198	С3			24.	V - III -
199	С3			24.	V - III -
200	С3	44			IV - III -
201	С3	28.			IV - III -
202	С3	36			IV - III -
203	С3	28.			IV - III -
204	С3	28.			IV - III -
205	С3		28.		V - III -
206	С3		36		V - III -
207	С3	28.			IV - III -
208	С3	36			IV - III -
209	С3	36			IV - III -
210	С3		40		V - III -
211	С3			32	V - III -
212	С3			32	V - III -
213	С3		40		V - III -
214	С3		48		V - III -
215	С3	40			IV - III -
216	С3	40			IV - III -
217	С3	36			IV - III -
218	С3	44			IV - III -
219	С3		28.		V - III -
220	С3	40			IV - III -
221	С3	28.			IV - III -
222	С3	36			IV - III -
223	С3	44			IV - III -
224	С3	36			IV - III -
225	С3	44			IV - III -
226	С3		36		V - III -
227	С3	28			IV - III -
228	С3	44			IV - III -
229	С3	36			IV - III -
230	С3		40		V - III -
231	С3		36		V - III -
232	С3		36		V - III -

233	С3	44		Всрх. кор.
234	С3		36	В-11-
235	С3	56		1В-11-
236	С3	36		1В-11-
237	С3		32	В-11-
238	С3		44	В-11-
239	С3		44	В-11-
240	С3	48		1В-11-
241	С3	48		1В-11-
242	С3		44	В-11-
243	С3	40		1В-11-
244	С3		44	В-11-
245	С3	44		1В-11-
246	С3	40		1В-11-
247	С3	44		1В-11-
248	С3	40		1В-11-
249	С3	36		1В-11-
250	С3	44		1В-11-
251	С3		32	В-11-
252	С3	36		1В-11-
253	С3		36	В-11-
254	С3	32		1В-11-
255	С3		32	В-11-
256	С3	32		1В-11-
257	С3		40	В-11-
258	С3	40		1В-11-
259	С3		32	В-11-
260	С3	44		1В-11-
261	С3		36	В-11-
262	С3	40		1В-11-
263	С3		32	В-11-
264	С3	32		1В-11-
265	С3	32		1В-11-
266	С3	28		1В-11-
267	С3		40	В-11-
268	С3		40	В-11-
269	С3		44	В-11-
270	С3	44		1В-11-

271	С3		40	Всрх. кор.
272	С3		40	В-11-
273	С3		40	В-11-
274	С3	36		1В-11-
275	С3		40	В-11-
276	С3	40		1В-11-
277	С3	52		1В-11-
278	С3		40	В-11-
279	С3	36		1В-11-
280	С3	24		1В-11-
281	С3	32		1В-11-
282	С3	24		1В-11-
283	С3	24		1В-11-
284	С3	28		1В-11-
285	С3		32	В-11-
286	С3		36	В-11-
287	С3	28		1В-11-
288	С3	28		1В-11-
289	С3	36		1В-11-
290	С3	36		1В-11-
291	С3		24	В-11-
292	С3	28		1В-11-
293	С3	32		1В-11-
294	С3		40	В-11-
295	С3	36		1В-11-
296	С3	40		1В-11-
297	С3		32	В-11-
298	С3		44	В-11-
299	С3	36		1В-11-
300	С3	24		1В-11-
301	С3		44	В-11-
302	С3		36	В-11-
303	С3	32		1В-11-
304	С3	40		1В-11-
305	С3	44		1В-11-
306	С3		40	В-11-
307	С3		32	В-11-
308	С3		36	В-11-

Всього пронумеровано дерев: _____

Нумерацію і перелік провели: _____

(кількість словами) _____

(посада) _____

(підпис) _____

(ініціали та прізвище) _____

(посада) _____

(підпис) _____

(ініціали та прізвище) _____

(посада) _____


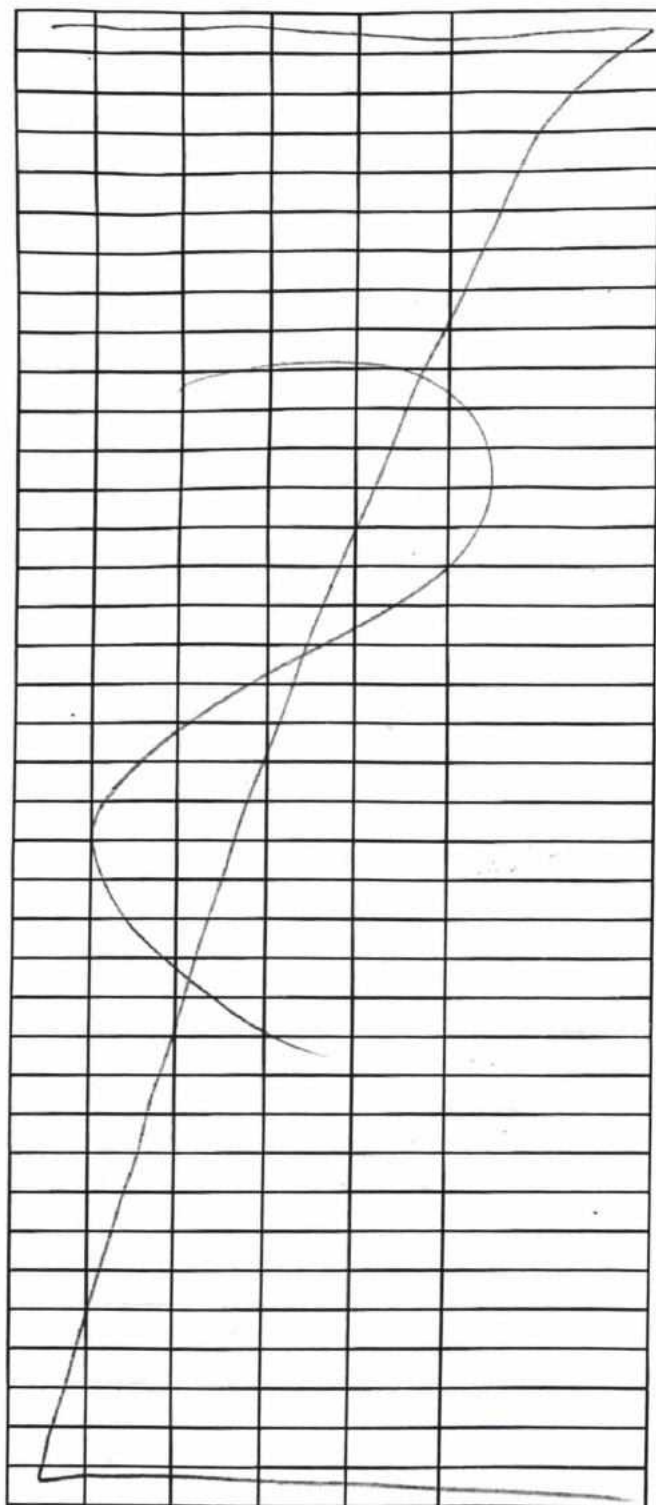
(підпис) _____

(ініціали та прізвище) _____

_____ 20 _____ року

урочище _____
ділянка № _____ площа 6,7 га

Порядковий номер дерева	Порода	Ступінь товщини стовбурів, см			Категорія стану дерева, підстава відбору для рубки
		ділові	напівділові	дров'яні	
348	С3	36			Верх. кор.
349	С3	36			IV-III-
350	С3	32			IV-III-
351	С3	40			IV-III-
352	С3	36			IV-III-
353	С3		44		V-III-
354	С3		28.		V-III-
355	С3		32		V-III-
356	С3		32		V-III-
357	С3		32		V-III-
358	С3		28.		V-III-
359	С3		32		V-III-
360	С3	36			IV-III-



Всього пронумеровано дерев:

360 (триста шестидесят дерев)
(кількість словами)

Нумерацію і перелік провели:

п-чм
(посада)
п-чм
(посада)
п-чм
(посада)

[Signature]
(підпис)
[Signature]
(підпис)
[Signature]
(підпис)

Пітов В. А.
(ініціали та прізвище)
Гордун В. О.
(ініціали та прізвище)
Цвєт Ю. В.
(ініціали та прізвище)

2 02 2011 року

4/

НУМЕРАЦІЙНА ВІДОМІСТЬ ДЕРЕВ, призначених для вибіркової санітарної рубки Житомирська ДП "Лугинське ЛГ"

Лісництво

Повчанське

урочище

квартал № 23

виділ № 32

ділянка № 1

площа 25 га

Порядковий номер дерева	Порода	Ступінь товщини стовбурів, см			Категорія стану дерева, підстава відбору для рубки
		ділові	напівділові	дров'яні	
1	Б		40		Вср. вср.
2	Б		36		В-11-
3	Б	40			IV-11-
4	Б		32		В-11-
5	Б		40		В-11-
6	Б		36		В-11-
7	Б	40			IV-11-
8	Б		28		В-11-
9	Б		28		В-11-
10	Б	36			IV-11-
11	Б		36		В-11-
12	Б	32			IV-11-
13	Б		36		В-11-
14	Б		32		В-11-
15	Б	28			IV-11-
16	Б		28		В-11-
17	Б		28		В-11-
18	Б		32		В-11-
19	Б			40	В-11-
20	Б		32		В-11-
21	Б	36			IV-11-
22	Б		32		В-11-
23	Б		40		В-11-
24	Б	40			IV-11-
25	Б		36		В-11-
26	Б			32	В-11-
27	Б		24		В-11-
28	Б		28		В-11-
29	Б	32			IV-11-
30	Б		28		В-11-
31	Б		28		В-11-
32	Б		32		В-11-
33	Б			36	В-11-
34	Б		36		В-11-
35	Б		32		В-11-
36	Б			32	В-11-
37	Б	32			IV-11-
38	Б	24			IV-11-
39	Б		28		В-11-

Порядковий номер дерева	Порода	Ступінь товщини стовбурів, см			Категорія стану дерева, підстава відбору для рубки
		ділові	напівділові	дров'яні	
40	Б		32		Вср. вср.
41	Б		36		В-11-
42	Б	36			IV-11-
43	Б		32		В-11-
44	Б	32			IV-11-
45	Б			32	В-11-
46	Б		40		В-11-
47	Б	36			IV-11-
48	Б		32		В-11-
49	Б		28		В-11-
50	Б		28		В-11-
51	Б		36		В-11-
52	Б	28			В-11-
53	Б		26		В-11-
54	Б		36		В-11-
55	Б		32		В-11-
56	Б		32		В-11-
57	Б		28		В-11-
58	Б		28		В-11-
59	Б	28			IV-11-
60	Б		28		В-11-
61	Б		36		В-11-
62	Б		28		В-11-
63	Б		28		В-11-
64	Б		28		В-11-
65	Б	28			IV-11-
66	Б	28			IV-11-
67	Б	32			IV-11-
68	Б	32			IV-11-
69	Б		36		В-11-
70	Б		36		В-11-
71	Б	28			IV-11-
72	Б		28		В-11-
73	Б		28		В-11-
74	Б		36		В-11-
75	Б		36		В-11-
76	Б		36		В-11-
77	Б		36		В-11-
78	Б		28		В-11-
79	Б	28			IV-11-
80	Б	28			IV-11-

79	С3	32		Мерх. рор.
80	С3	32		✓-11-
81	С3	28		✓-11-
82	С3	36		✓-11-
83	С3	48		✓-11-
84	С3	32		✓-11-
85	С3	36		✓-11-
86	С3	32		✓-11-
87	С3		28	✓-11-
88	С3	36		✓-11-
89	С3	24		✓-11-
90	С3	28		✓-11-
91	С3		36	✓-11-
92	С3	28		✓-11-
93	С3	28		✓-11-
94	С3		28	✓-11-
95	С3	24		✓-11-
96	С3	24		✓-11-
97	С3	32		✓-11-
98	С3	32		✓-11-
99	С3	24		✓-11-
100	С3	28		✓-11-
101	С3	32		✓-11-
102	С3	36		✓-11-
103	С3	32		✓-11-
104	С3	32		✓-11-
105	С3		24	✓-11-
106	С3	36		✓-11-
107	С3	24		✓-11-
108	С3	40		✓-11-
109	С3	24		✓-11-
110	С3	28		✓-11-
111	С3	28		✓-11-
112	С3	28		✓-11-
113	С3	36		✓-11-
114	С3	32		✓-11-
115	С3	36		✓-11-
116	С3		28	✓-11-

117	С3	24		Мерх. рор.
118	С3	28		✓-11-
119	С3	32		✓-11-
120	С3	32		✓-11-
121	С3	28		✓-11-
122	С3	28		✓-11-
123	С3	28		✓-11-
124	С3	36		✓-11-
125	С3	28		✓-11-
126	С3	24		✓-11-
127	С3	40		✓-11-
128	С3	32		✓-11-
129	С3	32		✓-11-
130	С3	32		✓-11-
131	С3	36		✓-11-
132	С3		36	✓-11-
133	С3	28		✓-11-
134	С3	28		✓-11-
135	С3	36		✓-11-
136	С3	40		✓-11-
137	С3		36	✓-11-
138	С3	28		✓-11-
139	С3	32		✓-11-
140	С3	36		✓-11-
141	С3	48		✓-11-
142	С3	36		✓-11-
143	С3	28		✓-11-
144	С3		28	✓-11-
145	С3	32		✓-11-
146	С3	36		✓-11-
147	С3	28		✓-11-
148	С3	32		✓-11-
149	С3	28		✓-11-
150	С3		28	✓-11-
151	С3	32		✓-11-
152	С3	32		✓-11-
153	С3		32	✓-11-
154	С3	28		✓-11-

Всього пронумеровано дерев: _____

(кількість словами)

Нумерацію і перелік прояви:

_____ (посада)
 _____ (посада)
 _____ (посада)

_____ (ініціали та поізвище)
 _____ (ініціали та прізвище)
 _____ (ініціали та прізвище)

20 року

НУМЕРАЦІЙНА ВІДОМІСТЬ ДЕРЕВ, призначених для вибіркової санітарної рубки

Житомирська область

(Автономна Республіка "Ім. область")

ДП "Лугинське ЛГ"

(найменування власника лісів, постійного лісгоспоступовця)

Лісництво: Лугинське

урочище

кв. № 29

вид № 37

кв. № 1

кв. № 25

Порядковий номер дерева	Порода	Ступінь розвитку стовбура, см			Категорія стану дерева, підстава відбору для рубки
		діаметр	нахил, град	висота	
155	Б	28			Верт. кор.
156	Б	28			В-11-
157	Б	32			В-11-
158	Б	40			В-11-
159	Б	32			В-11-
160	Б	32			В-11-
161	Б	28			В-11-
162	Б	28			В-11-
163	Б	32			В-11-
164	Б	24			В-11-
165	Б	28			В-11-
166	Б	32			В-11-
167	Б		36		В-11-
168	Б	28			В-11-
169	Б	36			В-11-
170	Б	36			В-11-
171	Б		32		В-11-
172	Б	32			В-11-
173	Б	32			В-11-
174	Б	36			В-11-
175	Б	36			В-11-
176	Б		36		В-11-
177	Б	36			В-11-
178	Б	28			В-11-
179	Б	32			В-11-
180	Б	28			В-11-
181	Б	36			В-11-
182	Б		32		В-11-
183	Б	40			В-11-
184	Б		40		В-11-
185	Б		36		В-11-
186	Б	32			В-11-
187	Б	32			В-11-
188	Б	36			В-11-
189	Б	36			В-11-
190	Б		40		В-11-
191	Б	32			В-11-
192	Б	36			В-11-

Порядковий номер дерева	Порода	Ступінь розвитку стовбура, см			Категорія стану дерева, підстава відбору для рубки
		діаметр	нахил, град	висота	
193	Б		36		Верт. кор.
194	Б	40			В-11-
195	Б		32		В-11-
196	Б		26		В-11-
197	Б			36	В-11-
198	Б		32		В-11-
199	Б		32		В-11-
200	Б		40		В-11-
201	Б		26		В-11-
202	Б		44		В-11-
203	Б			36	В-11-
204	Б		32		В-11-
205	Б		36		В-11-
206	Б		22		В-11-
207	Б			44	В-11-
208	Б	32			В-11-
209	Б		32		В-11-
210	Б		32		В-11-
211	Б			32	В-11-
212	Б		36		В-11-
213	Б		32		В-11-
214	Б			36	В-11-
215	Б		40		В-11-
216	Б		36		В-11-
217	Б		44		В-11-
218	Б		48		В-11-
219	Б		40		В-11-
220	Б			36	В-11-
221	Б		36		В-11-
222	Б		28		В-11-
223	Б			78	В-11-
224	Б		36		В-11-
225	Б		40		В-11-
226	Б			40	В-11-
227	Б		37		В-11-
228	Б		32		В-11-
229	Б		28		В-11-
230	Б		32		В-11-

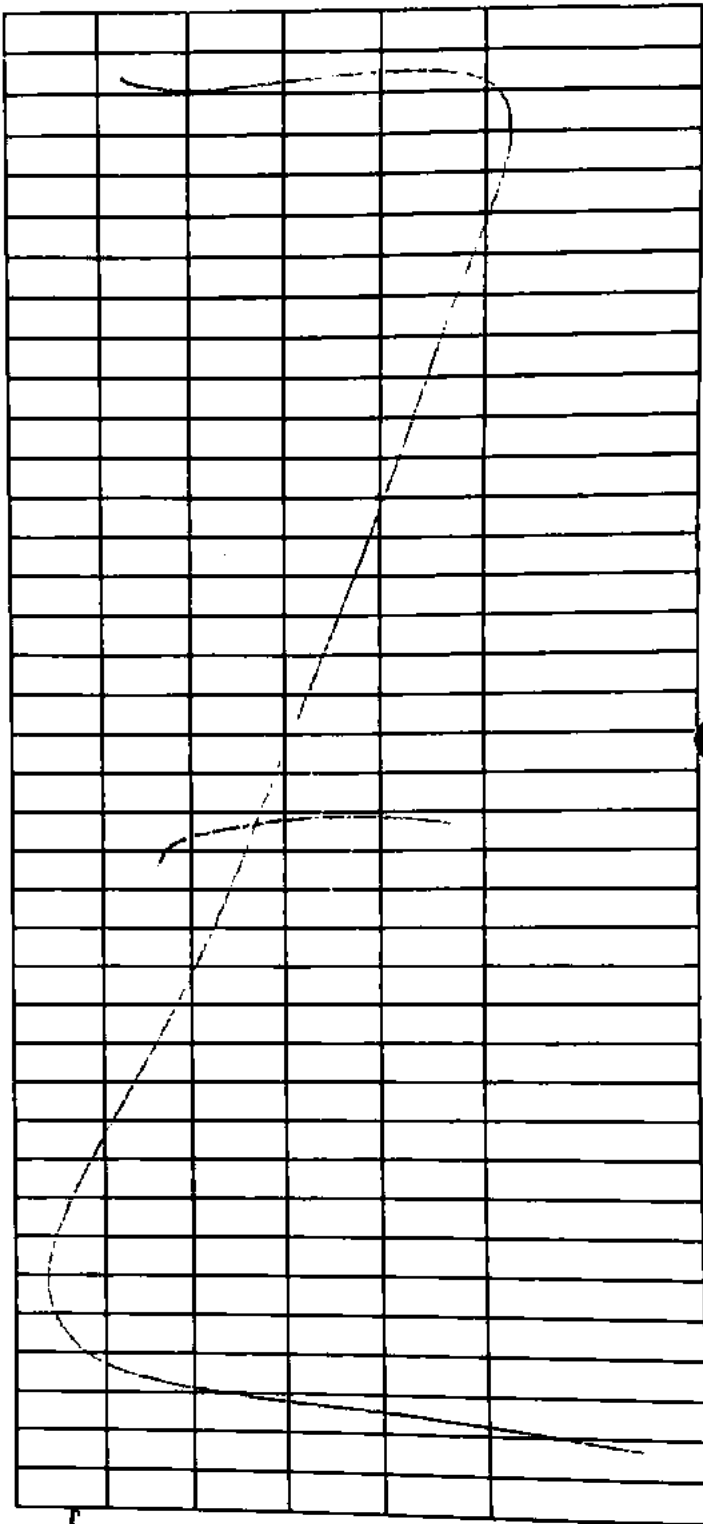

4

урочище

виділ № 14

площа 40 га

[illegible][illegible]



Всього пронумеровано дерев: 2 (два дерева)

(кількість словами)

Нумерацію і перелік провели:

інж. А.А.
(посада)

поч. А. Голуб
(посада)

М. Пич
(посада)

06 01 2021 року

[Signature]
(підпис)

[Signature]
(підпис)

[Signature]
(підпис)

Власюк В.С.
(ініціали та прізвище)

Гордич В.О.
(ініціали та прізвище)

Швець Ю.В.
(ініціали та прізвище)

-1-

**НУМЕРАЦІЙНА ВІДОМІСТЬ ДЕРЕВ,
призначених для вибіркової санітарної рубки
Житомирська
ДП "Лугинське ЛГ"**

Лісництво Повчанське
квартал № 40 виділ № 11

урочище _____
ділянка № _____ площа 2,3 га

Порядковий номер дерева	Порода	Ступінь товщини стовбурів, см			Категорія стану дерева, підстава відбору для рубки
		ділові	напівділові	дров'яні	
1	Б	32			Верх. кор. IV - II -
2	Б	32			IV - II -
3	Б	32			IV - II -
4	Б	36			IV - II -
5	Б	32			IV - II -
6	Б		36		V - II -
7	Б		44		V - II -
8	Б		36		V - II -
9	Б		28		V - II -
10	Б		32		V - II -
11	Б		36		V - II -
12	Б		40		V - II -
13	Б		48		V - II -
14	Б		32		V - II -
15	Б		44		V - II -
16	Б		32		V - II -
17	Б		32		V - II -
18	Б		36		V - II -
19	Б		32		V - II -
20	Б		40		V - II -
21	Б		32		V - II -
22	Б		32		V - II -
23	Б	28			V - II -
24	Б		32		V - II -
25	Б		36		V - II -
26	Б	40			V - II -
27	Б		36		V - II -
28	Б	36			V - II -
29	Б		40		V - II -
30	Б		32		V - II -
31	Б		32		V - II -
32	Б		36		V - II -
33	Б			36	V - II -
34	Б		32		V - II -
35	Б		52		V - II -
36	Б		36		V - II -
37	Б		32		V - II -
38	Б			32	V - II -
39	Б			32	V - II -

Порядковий номер дерева	Порода	Ступінь товщини стовбурів, см			Категорія стану дерева, підстава відбору для рубки
		ділові	напівділові	дров'яні	
40	Б		48		Верх. кор. V - II -
41	Б		36		V - II -
42	Б		32		V - II -
43	Б		36		V - II -
44	Б			36	V - II -
45	Б		40		Верх. кор. V - II -
46	Б		36		V - II -
47	Б		44		V - II -
48	Б			40	-
49	Б		40		Верх. кор. V - II -
50	Б		44		V - II -
51	Б	32			IV - II -
52	Б			48	V - II -
53	Б		32		Верх. кор. V - II -
54	Б		32		V - II -
55	Б	32			IV - II -
56	Б		52		V - II -
57	Б		36		V - II -
58	Б			44	
59	Б		32		Верх. кор. V - II -
60	Б		36		V - II -
61	Б			28	V - II -
62	Б			36	V - II -
63	Б			40	V - II -
64	Б		40		Верх. кор. V - II -
65	Б	40			IV - II -
66	Б		28		V - II -
67	Б		32		V - II -
68	Б			40	V - II -
69	Б		40		Верх. кор. V - II -
70	Б		36		V - II -
71	Б		36		V - II -
72	Б		40		V - II -
73	Б			36	V - II -
74	Б		36		Верх. кор. V - II -
75	Б	28			IV - II -
76	Б		32		V - II -
77	Б			24	V - II -
78	Б		28		Верх. кор. V - II -

78	C3		32		Верт. кор.
80	C3		44		V-11-
81	C3			28	V-11-
82	C3		28		Верт. кор.
83	C3		28		V-11-
84	C3		32		V-11-
85	C3			32	V-11-
86	C3		28		Верт. кор.
87	C3		32		V-11-
88	C3		40		V-11-
89	C3		44		V-11-
90	C3			32	V-11-
91	C3	32			Верт. кор.
92	C3		36		V-11-
93	C3		32		V-11-
94	C3		40		V-11-
95	C3		36		V-11-
96	C3			28	V-11-
97	C3			60	V-11-
98	C3		36		Верт. кор.
99	C3		32		V-11-
100	C3	28			V-11-
101	C3	24			V-11-
102	C3	32			V-11-
103	C3		28		V-11-
104	C3		40		V-11-
105	C3			44	V-11-
106	C3		32		Верт. кор.
107	C3		32		V-11-
108	C3			36	V-11-
109	C3		36		Верт. кор.
110	C3		32		V-11-
111	C3		32		V-11-
112	C3	32			V-11-
113	C3			28	V-11-
114	C3		28		Верт. кор.
115	C3		36		V-11-
116	C3		40		V-11-

117	C3		36		Верт. кор.
118	C3			36	V-11-
119	C3		32		Верт. кор.
120	C3		36		V-11-
121	C3	40			V-11-
122	C3			36	V-11-
123	C3		28		Верт. кор.
124	C3		36		V-11-
125	C3		36		V-11-
126	C3			44	V-11-
127	C3		36		Верт. кор.
128	C3			36	V-11-
129	C3		32		Верт. кор.
130	C3			32	V-11-
131	C3		36		Верт. кор.
132	C3	28			V-11-
133	C3		28		V-11-
134	C3		32		V-11-
135	C3		36		V-11-
136	C3		32		V-11-
137	C3		36		V-11-
138	C3		32		V-11-
139	C3			36	V-11-
140	C3		44		Верт. кор.
141					
142					
143					
144					
145					
146					
147					
148					
149					
150					
151					
152					
153					
154					

Всього пронумеровано дерев:

140 (сто сорок дерев)

Нумерацію і перелік провели:

М.М. А.П.П.
(посада)

М.П.С.У.
(посада)

М.М. П.С.О.О.
(посада)

22.01.2021 року

(ПІСЬМОВІСТЬ СЛІСОВИМИ)

(підпис)

(підпис)

(підпис)

В.П.С.О.О.

(ініціали та прізвище)

С.С.С.О.О.

(ініціали та прізвище)

Г.П.С.О.О.

(ініціали та прізвище)

-/-

**НУМЕРАЦІЙНА ВІДОМІСТЬ ДЕРЕВ,
призначених для вибіркової санітарної рубки
Житомирська
ДП " Лугинське ЛГ"**

Лісництво Повчанське
квартал № 42 виділ № 3

урочище _____
ділянка № _____ площа 6,2 га

Порядковий номер дерева	Порода	Ступінь товщини стовбурів, см			Категорія стану дерева, підстава відбору для рубки
		ділові	напіділові	дров'яні	
1	С3	28.			Вер. короїд
2	С3		32.		✓ -11-
3	С3		36.		✓ -11-
4	С3	40.			IV -11-
5	С3	36.			IV -11-
6	С3	36.			IV -11-
7	С3		24.		✓ -11-
8	С3	32.			IV -11-
9	С3	24.			IV -11-
10	С3		24.		✓ -11-
11	С3		28.		✓ -11-
12	С3	28.			IV -11-
13	С3	40.			IV -11-
14	С3	24.			IV -11-
15	С3	24.			IV -11-
16	С3	40.			IV -11-
17	С3	36.			IV -11-
18	С3	28.			IV -11-
19	С3	28.			IV -11-
20	С3	28.			IV -11-
21	С3	32.			✓ -11-
22	С3	36.			IV -11-
23	С3	36.			IV -11-
24	С3	36.			IV -11-
25	С3	28.			IV -11-
26	С3	28.			IV -11-
27	С3	24.			IV -11-
28	С3	28.			IV -11-
29	С3	28.			IV -11-
30	С3	24.			IV -11-
31	С3	28.			IV -11-
32	С3	32.			IV -11-
33	С3	36.			IV -11-
34	С3	40.			IV -11-
35	С3	32.			IV -11-
36	С3	32.			IV -11-
37	С3	32.			IV -11-
38	С3	36.			IV -11-
39	С3	44.			IV -11-

Порядковий номер дерева	Порода	Ступінь товщини стовбурів, см			Категорія стану дерева, підстава відбору для рубки
		ділові	напіділові	дров'яні	
40	С3	28.			Вер. короїд
41	С3	32.			IV -11-
42	С3			28.	✓ -11-
43	С3	36.			IV -11-
44	С3	32.			IV -11-
45	С3	36.			IV -11-
46	С3	32.			IV -11-
47	С3	32.			IV -11-
48	С3	28.			IV -11-
49	С3	28.			IV -11-
50	С3		32.		✓ -11-
51	С3	28.			IV -11-
52	С3	40.			IV -11-
53	С3	40.			IV -11-
54	С3	40.			IV -11-
55	С3	36.			IV -11-
56	С3	24.			IV -11-
57	С3	24.			IV -11-
58	С3	32.			IV -11-
59	С3	40.			IV -11-
60	С3	32.			IV -11-
61	С3	32.			IV -11-
62	С3	28.			IV -11-
63	С3	24.			IV -11-
64	С3	24.			IV -11-
65	С3	24.			IV -11-
66	С3		28.		✓ -11-
67	С3	28.			IV -11-
68	С3	40.			IV -11-
69	С3	28.			IV -11-
70	С3	28.			IV -11-
71	С3	36.			IV -11-
72	С3	36.			IV -11-
73	С3		28.		✓ -11-
74	С3	32.			IV -11-
75	С3	28.			IV -11-
76	С3	28.			IV -11-
77	С3	32.			IV -11-
78	С3	32.			IV -11-

79	C ₃	24.		✓	130px коп.
80	C ₃	24.		✓	-11-
81	C ₃	28.		✓	-11-
82	C ₃	32.		✓	-11-
83	C ₃	32.		✓	-11-
84	C ₃	32.		✓	-11-
85	C ₃	28.		✓	-11-
86	C ₃	32.		✓	-11-
87	C ₃	36.		✓	-11-
88	C ₃	24.		✓	-11-
89	C ₃	36.		✓	-11-
90	C ₃	28.		✓	-11-
91	C ₃	32.		✓	-11-
92	C ₃	36.		✓	-11-
93	C ₃	32.		✓	-11-
94	C ₃	28.		✓	-11-
95	C ₃	24.		✓	-11-
96	C ₃	24.		✓	-11-
97	C ₃	28.		✓	-11-
98	C ₃	28.		✓	-11-
99	C ₃	32.		✓	-11-
100	C ₃	28.		✓	-11-
101	C ₃	32.		✓	-11-
102	C ₃	28.		✓	-11-
103	C ₃	28.		✓	-11-
104	C ₃	32.		✓	-11-
105	C ₃	32.		✓	-11-
106	C ₃	32.		✓	-11-
107	C ₃	32.		✓	-11-
108	C ₃	24.		✓	-11-
109	C ₃	28.		✓	-11-
110	C ₃	28.		✓	-11-
111	C ₃	28.		✓	-11-
112	C ₃	28.		✓	-11-
113	C ₃	24.		✓	-11-
114	C ₃	28.		✓	-11-
115	C ₃	28.		✓	-11-
116	C ₃	28.		✓	-11-
117	C ₃	24.		✓	-11-
118	C ₃	32.		✓	-11-
119	C ₃	32.		✓	-11-
120	C ₃	32.		✓	-11-
121	C ₃	24.		✓	-11-
122	C ₃	32.		✓	-11-
123	C ₃	32.		✓	-11-
124	C ₃	32.		✓	-11-
125	C ₃	28.		✓	-11-
126	C ₃	28.		✓	-11-
127	C ₃	24.		✓	-11-
128	C ₃	28.		✓	-11-
129	C ₃	28.		✓	-11-
130	C ₃	28.		✓	-11-

131	C ₃	24.		✓	130px коп.
132	C ₃	32.		✓	-11-
133	C ₃	36.		✓	-11-
134	C ₃	32.		✓	-11-
135	C ₃	28.		✓	-11-
136	C ₃	28.		✓	-11-
137	C ₃	24.		✓	-11-
138	C ₃	28.		✓	-11-
139	C ₃	32.		✓	-11-
140	C ₃	32.		✓	-11-
141	C ₃	24.		✓	-11-
142	C ₃	32.		✓	-11-
143	C ₃	28.		✓	-11-
144	C ₃	28.		✓	-11-
145	C ₃	32.		✓	-11-
146	C ₃	28.		✓	-11-
147	C ₃	32.		✓	-11-
148	C ₃	28.		✓	-11-
149	C ₃	28.		✓	-11-
150	C ₃	28.		✓	-11-
151	C ₃	24.		✓	-11-
152	C ₃	24.		✓	-11-
153	C ₃	28.		✓	-11-
154	C ₃	28.		✓	-11-
155	C ₃	28.		✓	-11-
156	C ₃	32.		✓	-11-
157	C ₃	32.		✓	-11-
158	C ₃	32.		✓	-11-
159	C ₃	32.		✓	-11-
160	C ₃	32.		✓	-11-
161	C ₃	28.		✓	-11-
162	C ₃	28.		✓	-11-
163	C ₃	32.		✓	-11-
164	C ₃	28.		✓	-11-
165	C ₃	32.		✓	-11-
166	C ₃	36.		✓	-11-
167	C ₃	28.		✓	-11-
168	C ₃	28.		✓	-11-
169	C ₃	28.		✓	-11-
170	C ₃	28.		✓	-11-
171	C ₃	32.		✓	-11-
172	C ₃	32.		✓	-11-
173	C ₃	32.		✓	-11-
174	C ₃	28.		✓	-11-
175	C ₃	28.		✓	-11-
176	C ₃	24.		✓	-11-
177	C ₃	28.		✓	-11-
178	C ₃	28.		✓	-11-
179	C ₃	36.		✓	-11-
180	C ₃	32.		✓	-11-
181	C ₃	32.		✓	-11-
182	C ₃	32.		✓	-11-

НУМЕРАЦІЙНА ВІДОМІСТЬ ДЕРЕВ. призначених для вибіркової санітарної рубки

Житомирська область
(Автономна Республіка Крим область)
ДП "Лугинське ЛГ"

(найменування власника лісів, постійного лісокористувача)

Лісництво Повчанське

урочище _____

квартал № 42

виділ № 3

ділянка № _____

площа 612 га

Порядковий номер дерев	Порода	Ступінь товщини стовбурів, см			Категорія стану дерев, підстава вибору для рубки
		ділові	напівділові	дров'яні	
183	C3	25.			IV Берк. кор.
184	C3	28.			IV -II-
185	C3	32.			IV -II-
186	C3	32.			IV -II-
187	C3	44.			IV -II-
188	C3	28.			IV -II-
189	C3	28.			IV -II-
190	C3	32.			IV -II-
191	C3	32.			IV -II-
192	C3	32.			IV -II-
193	C3	32.			IV -II-
194	C3	32.			IV -II-
195	C3	36.			IV -II-
196	C3	40.			IV -II-
197	C3	36.			IV -II-
198	C3	36.			IV -II-
199	C3	36.			IV -II-
200	C3	36.			IV -II-
201	C3	36.			IV -II-
202	C3	28.			IV -II-
203	C3	36.			IV -II-
204	C3	36.			IV -II-
205	C3	32.			IV -II-
206	C3		28.		V -II-
207	C3	28.			IV -II-
208	C3	32.			IV -II-
209	C3	36.			IV -II-
210	C2	28.			IV -II-
211	C3	32.			IV -II-
212	C3	32.			IV -II-
213	C3	36.			IV -II-
214	C3	36.			IV -II-
215	C3	28.			IV -II-
216	C3	28.			IV -II-
217	C3	32.			IV -II-
218	C3	28.			IV -II-
219	C3	32.			IV -II-
220	C3	36.			IV -II-

Порядковий номер дерев	Порода	Ступінь товщини стовбурів, см			Категорія стану дерев, підстава вибору для рубки
		ділові	напівділові	дров'яні	
221	C3	40.			IV Берк. кор.
222	C3	36.			IV -II-
223	C3	36.			IV -II-
224	C2	44.			IV -II-
225	C3	36.			IV -II-
226	C3	36.			IV -II-
227	C3	36.			IV -II-
228	C3	36.			IV -II-
229	C3	40.			IV -II-
230	C3	36.			IV -II-
231	C2	36.			IV -II-
232	C2	32.			IV -II-
233	C2	32.			IV -II-
234	C3	28.			IV -II-
235	C3	40.			IV -II-
236	C2	36.			IV -II-
237	C3	28.			IV -II-
238	C3	28.			IV -II-
239	C2	28.			IV -II-
240	C3	32.			IV -II-
241	C3	28.			IV -II-
242	C3	32.			IV -II-
243	C3	36.			IV -II-
244	C3	36.			IV -II-
245	C3	32.			IV -II-
246	C3	32.			IV -II-
247	C3	36.			IV -II-
248	C3	36.			IV -II-
249	C3	40.			IV -II-
250	C3	32.			IV -II-
251	C2	36.			IV -II-
252	C3	36.			IV -II-
253	C3	36.			IV -II-
254	C3	32.			IV -II-
255	C2	44.			IV -II-
256	C3	44.			IV -II-
257	C3	36.			IV -II-
258	C3	32.			IV -II-

Порядковий номер дерева	Порода	Ступінь товщини			Категорія стану дерева, підстава відбору для рубки
		ділові	напіваділові	дров'яні	
259	C3	36.			V Берх. кор.
260	C3	48.			IV -11-
261	C3	32.			IV -11-
262	C3	36.			IV -11-
263	C3	36.			IV -11-
264	C3	32.			IV -11-
265	C3	32.			IV -11-
266	C3	36.			V -11-
267	C3	40.			IV -11-
268	C3	40.			V -11-
269	C3	32.			V -11-
270	C3	36.			IV -11-
271	C3	28.			IV -11-
272	C3	28.			IV -11-
273	C3	36.			IV -11-
274	C3	28.			IV -11-
275	C3	32.			IV -11-
276	C3	32.			IV -11-
277	C3	40.			IV -11-
278	C3	36.			IV -11-
279	C3	28.			IV -11-

Порядковий номер дерева	Порода	Ступінь товщини			Категорія стану дерева, підстава відбору для рубки
		ділові	напіваділові	дров'яні	
295	C3	40.			IV Берх. кор.
296	C3	36.			IV -11-
297	C3	48.			IV -11-
298	C3	40.			IV -11-
299	C3	40.			IV -11-
300	C3	40.			IV -11-
301	C3	32.			IV -11-
302	C3	36.			IV -11-
303	C3	32.			IV -11-
304	C3	32.			IV -11-
305	C3	32.			IV -11-
306	C3	36.			IV -11-
307	C3	44.			IV -11-
308	C3	40.			IV -11-
309	C3	32.			IV -11-
310	C3	32.			IV -11-
311	C3	36.			IV -11-
312	C3	36.			IV -11-
313	C3	36.			IV -11-
314	C3	32.			IV -11-
315	C3	32.			IV -11-

280	C ₃	32.		IV	-1/-
281	C ₂	36.		IV	-1/-
282	C ₃	36.		IV	-1/-
283	C ₃	32.		IV	-1/-
284	C ₃	32.		IV	-1/-
285	C ₃	48.		IV	-1/-
286	C ₃	28.		IV	-1/-
287	C ₃	40.		IV	-1/-
288	C ₃	28.		IV	-1/-
289	C ₃	32.		IV	-1/-
290	C ₃	36.		IV	-1/-
291	C ₃	36.		IV	-1/-
292	C ₃	32.		IV	-1/-
293	C ₃	44.		IV	-1/-
294	C ₃	36.		IV	-1/-

316	C ₃	28.		IV	-1/-
317	C ₃	36.		IV	-1/-
318	C ₃	36.		IV	-1/-
319	C ₂	32.		IV	-1/-
320	C ₃	32.		IV	-1/-
321	C ₃	36.		IV	-1/-
322	C ₂	32.		IV	-1/-
323	C ₃	32.		IV	-1/-
324	C ₃	32.		IV	-1/-
325	C ₃	44.		IV	-1/-
326	C ₃	36.		IV	-1/-
327	C ₃	32.		IV	-1/-
328	C ₃	36.		IV	-1/-
329	C ₃	28.		IV	-1/-
330	C ₃	32.		IV	-1/-

Всього пронумеровано дерев: _____

(кількість слів)

Нумерацію і перелік провели: _____

(посада)

(підпис)

(підпис та посада)

(посада)

(підпис)

(посада)

(підпис)

201 року

НУМЕРАЦІЙНА ВІДОМІСТЬ ДЕРЕВ,
призначених для вибіркової санітарної рубки

Житомирська область

(Автономна Республіка Галицька область)

ДП "Бутинське ЛГ"

(найменування власника лісу, чи спільного підприємства)

Лісництво Повчанське

урочище

квартал № 42 виділ № 3

ділянка № площа 6,2 га

порядковий номер дерева	порода	Ступінь товщини стовбурів, см			категорія стану дерева, підстава відбору для рубки
		висота	нахил стовбура	діаметр	
331	C3	36.			IV Верх. кор.
332	C3	36.			IV -II-
333	C3	32.			IV -II-
334	C3	36.			IV -II-
335	C3	36.			IV -II-
336	C3	32.			IV -II-
337	C3	24.			IV -II-
338	C3	32.			IV -II-
339	C3	32.			IV -II-
340	C3	36.			IV -II-
341	C3	36.			IV -II-
342	C3	40.			IV -II-
343	C3	32.			IV -II-
344	C3	36.			IV -II-
345	C3	32.			IV -II-
346	C3	36.			IV -II-
347	C3	36.			IV -II-
348	C3	36.			IV -II-
349	C3	32.			IV -II-
350	C3	36.			IV -II-
351	C3	32.			IV -II-
352	C3	32.			IV -II-
353	C3	40.			IV -II-
354	C3	32.			IV -II-
355	C3	32.			IV -II-
356	C3	36.			IV -II-
357	C3	32.			IV -II-
358	C3	36.			IV -II-
359	C3	32.			IV -II-
360	C3	32.			IV -II-
361	C3	32.			IV -II-
362	C3	36.			IV -II-
363	C3	36.			IV -II-
364	C3	32.			IV -II-
365	C3	36.			IV -II-
366	C3	36.			IV -II-
367	C3	36.			IV -II-
368	C3	36.			IV -II-

порядковий номер дерева	порода	Ступінь товщини стовбурів, см			категорія стану дерева, підстава відбору для рубки
		висота	нахил стовбура	діаметр	
369	C3	32.			IV Верх. кор.
370	C3	40.			IV -II-
371	C3	44.			IV -II-
372	C3	40.			IV -II-
373	C3	40.			IV -II-
374	C3	40.			IV -II-
375	C3	44.			IV -II-
376	C3	44.			IV -II-
377	C3	40.			IV -II-
378	C3	36.			IV -II-
379	C3	36.			IV -II-
380	C3	40.			IV -II-
381	C3	40.			IV -II-
382	C3	32.			IV -II-
383	C3	36.			IV -II-
384	C3	36.			IV -II-
385	C3	36.			IV -II-
386	C3	40.			IV -II-
387	C3	36.			IV -II-
388	C3	40.			IV -II-
389	C3	32.			IV -II-
390	C3	32.			IV -II-
391	C3	32.			IV -II-
392	C3	36.			IV -II-
393	C3	36.			IV -II-
394	C3	40.			IV -II-
395	C3	40.			IV -II-
396	C3	40.			IV -II-
397	C3	32.			IV -II-
398	C3	32.			IV -II-
399	C3	44.			IV -II-
400	C3	36.			IV -II-
401	C3	40.			IV -II-
402	C3	32.			IV -II-
403	C3	36.			IV -II-
404	C3	36.			IV -II-
405	C3	32.			IV -II-
406	C3	36.			IV -II-

Порядковий номер дерева	Порода	Ступінь товщини			Категорія стану дерева, підстава відбору для рубки
		ділові	напівділові	дров'яні	
407	C3	28.			IV Верх. кор.
408	C3	36.			IV -II-
409	C3	28.			IV -II-
460	C3	36.			IV -II-
411	C3	28.			IV -II-
412	C3	32.			IV -II-
413	C3	36.			IV -II-
414	C3	32.			IV -II-
415	C3	32.			IV -II-
416	C3	36.			IV -II-
417	C3	36.			IV -II-
418	C3			36.	V -II-
419	C3	36.			IV -II-
420	C3	40.			IV -II-
421	C3	48.			IV -II-
422	C3	28.			IV -II-
423	C3	44.			IV -II-
424	C3	40.			IV -II-
425	C3			32.	V -II-
426	C3	32.			IV -II-

Порядковий номер дерева	Порода	Ступінь товщини			Категорія стану дерева, підстава відбору для рубки
		ділові	напівділові	дров'яні	
443	C3		24.		V Верх. кор.
444	C3		24.		V -II-
445	C3		32.		V -II-
446	C3		24.		V -II-
447	C3		24.		V -II-
448	C3		32.		V -II-
449	C3		28.		V -II-
450	C3		32.		V -II-
451	C3		36.		V -II-
452	C3	36.			IV -II-
453	C3	36.			IV -II-
454	C3	36.			IV -II-
455	C3	36.			IV -II-
456	C3	32.			IV -II-
457	C3	36.			IV -II-
458	C3	32.			IV -II-
459	C3	36.			IV -II-
460	C3	36.			IV -II-
461	C3			36.	V -II-
462	C3	32.			IV -II-

427	C ₃		24.	V	-II-
428	C ₃	48.		IV	-II-
429	C ₃		24.	V	-II-
430	C ₃	32.		IV	-II-
431	C ₃		24.	V	-II-
432	C ₃	32.		IV	-II-
433	C ₃		24.	V	-II-
434	C ₃		24.	V	-II-
435	C ₃		24.	V	-II-
436	C ₃		24.	V	-II-
437	C ₃		24.	V	-II-
438	C ₃		24.	V	-II-
439	C ₃		28.	V	-II-
440	C ₃		24.	V	-II-
441	C ₃		24.	V	-II-
442	C ₃		24.	V	-II-

463	C ₃	32.		V	-II-
464	C ₃		32.	V	-II-
465	C ₃		32.	V	-II-
466	C ₃		32.	V	-II-
467	C ₃	40.		IV	-II-
468	C ₃	28.		IV	-II-
469	C ₃	28.		IV	-II-
470	C ₃	28.		IV	-II-
471	C ₃	36.		IV	-II-
472	C ₃	40.		IV	-II-
473	C ₃		32.	V	-II-
474	C ₃	36.		IV	-II-
475	C ₃	40.		IV	-II-
476	C ₃	36.		IV	-II-
477	C ₃	36.		IV	-II-
478	C ₃	40.		IV	-II-

до актировано дерев:

(КІЛЬКІСТЬ СЛОВАМИ)

Нумерація: перелік провели:

(підпис)

(підпис)

(підпис та прізвище)

(підпис)

(підпис)

(підпис та прізвище)

(підпис)

(підпис)

(підпис та прізвище)

201 року

Житомирська область
(Автономна Республіка Крим, область)

ДП "Лугинське ЛГ"

(найменування власника після постійного використання)

АСТАЛТЕО — Грозчанське


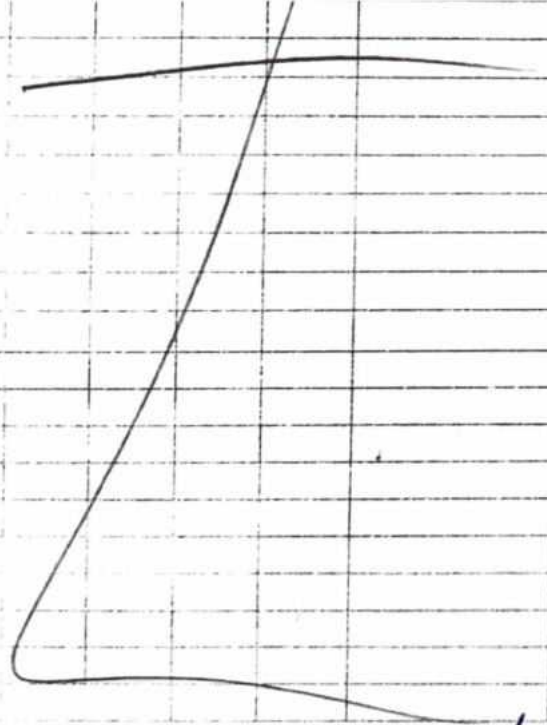
DATE OF INQ 42 BY/TO INQ 3

урсы

объем 12 _____ площадь **6,2** _____

Підстава	Ступінь товщини стоабури, см			Категорія стану дереса, підстава відбору для рубки
	ліпови	клатівні	дровни	
473	C3	40.		IV Береза
480	C3	40.		IV - 11-
481	C3	32.		IV - 11-
482	C3	32.		IV - 11-
483	C3	32.		IV - 11-
484	C3			
485				
486				
487				
488				
489				
490				

Порядковий номер деревця	Порода	Ступінь товщини стовбурів, см			Категорія стану деревця, підстава кошту для рубки
		ділової	напівділової	дров'яної	



Всього пронумеровано дерев:

483 (чотириста вісімдесят три дерева)
(кількість словами)

Нумерацію і перелік провели:

пом. 1-гого

посади:

інж. 1/1

посади:

м/псу

посади:

18 12 2020 року


посади:

посади:


посади:

Кордич 13.0.

посади:

Власюк 13.0.

посади:

Цвєтє 10.13

посади:

НУМЕРАЦІЙНА ВІДОМІСТЬ ДЕРЕВ,
призначених для вибіркової санітарної рубки
Житомирська
ДП "Лугинське ЛГ"

Лісництво Лісництво
квартал № 7 виділ № 26

урочище _____
ділянка № 4 площа 1.5 га

Порядковий номер дерева	Порода	Ступінь товщини стовбурів, см			Категорія стану дерева, підстава відбору для рубки
		ділові	напівділові	дров'яні	
1	Б		24		ІІІІІІІІ
2	Б	28			ІІІІІІІІ
3	Б		24		ІІІІІІІІ
4	Б	24			ІІІІІІІІ
5	Б	24			ІІІІІІІІ
6	Б		24		ІІІІІІІІ
7	Б	24			ІІІІІІІІ
8	Б	24			ІІІІІІІІ
9	Б	28			ІІІІІІІІ
10	Б	28			ІІІІІІІІ
11	Б		24		ІІІІІІІІ
12	Б	24			ІІІІІІІІ
13	Б		24		ІІІІІІІІ
14	Б	24			ІІІІІІІІ
15	Б			24	ІІІІІІІІ
16	Б		28		ІІІІІІІІ
17	Б	32			ІІІІІІІІ
18	Б		28		ІІІІІІІІ
19	Б	32			ІІІІІІІІ
20	Б	24			ІІІІІІІІ
21	Б		28		ІІІІІІІІ
22	Б			24	ІІІІІІІІ
23	Б	28			ІІІІІІІІ
24	Б			24	ІІІІІІІІ
25	Б			24	ІІІІІІІІ
26	Б		24		ІІІІІІІІ
27	Б	24			ІІІІІІІІ
28	Б		24		ІІІІІІІІ
29	Б		28		ІІІІІІІІ
30	Б	32			ІІІІІІІІ
31	Б			24	ІІІІІІІІ
32	Б			24	ІІІІІІІІ
33	Б		32		ІІІІІІІІ
34	Б		28		ІІІІІІІІ
35	Б	32			ІІІІІІІІ
36	Б			24	ІІІІІІІІ
37	Б			24	ІІІІІІІІ
38	Б			24	ІІІІІІІІ
39	Б		28		ІІІІІІІІ

Порядковий номер дерева	Порода	Ступінь товщини стовбурів, см			Категорія стану дерева, підстава відбору для рубки
		ділові	напівділові	дров'яні	
40	Б		28		ІІІІІІІІ
41	Б	28			ІІІІІІІІ
42	Б		28		ІІІІІІІІ
43	Б		28		ІІІІІІІІ
44	Б	28			ІІІІІІІІ
45	Б		32		ІІІІІІІІ
46	Б		24		ІІІІІІІІ
47	Б	24			ІІІІІІІІ
48	Б		24		ІІІІІІІІ
49	Б	36			ІІІІІІІІ
50	Б		32		ІІІІІІІІ
51	Б	28			ІІІІІІІІ
52	Б		32		ІІІІІІІІ
53	Б	24			ІІІІІІІІ
54	Б	40			ІІІІІІІІ
55	Б	36			ІІІІІІІІ
56	Б	24			ІІІІІІІІ
57	Б		24		ІІІІІІІІ
58	Б	24			ІІІІІІІІ
59	Б		24		ІІІІІІІІ
60	Б	24			ІІІІІІІІ
61	Б			24	ІІІІІІІІ
62	Б	32			ІІІІІІІІ
63	Б	24			ІІІІІІІІ
64	Б	24			ІІІІІІІІ
65	Б		24		ІІІІІІІІ
66	Б	24			ІІІІІІІІ
67	Б			24	ІІІІІІІІ
68	Б			24	ІІІІІІІІ
69	Б	32			ІІІІІІІІ
70	Б	24			ІІІІІІІІ
71	Б		24		ІІІІІІІІ
72	Б	24			ІІІІІІІІ
73	Б	24			ІІІІІІІІ
74	Б	24			ІІІІІІІІ
75	Б	28			ІІІІІІІІ
76	Б	28			ІІІІІІІІ
77	Б		24		ІІІІІІІІ
78	Б	24			ІІІІІІІІ

79		32		V	сиромий
80		24		V	сиромий
81			25	I	сиромий
82	OC		24	V	сиромий
83		28		I	виносорс
84			36	I	виносорс
85		24		I	виносорс
86		24		I	виносорс
87			32	I	виносорс
88		32		I	виносорс
89		28		I	виносорс
90			24	V	сиромий
91		28		V	сиромий
92			24	V	сиромий
93			24	V	сиромий
94		28		V	сиромий
95	OC		24	V	сиромий
96	OC		24	V	сиромий
97			28	V	сиромий
98		28		V	сиромий
99		28		V	сиромий
100			24	V	сиромий
101			24	V	сиромий
102			24	V	сиромий
103		24		I	виносорс
104		24		I	виносорс
105		28		V	сиромий
106			28	V	сиромий
107		28		V	сиромий
108		24		V	сиромий
109		24		V	сиромий
110			24	V	сиромий
111		28		V	сиромий
112		28		V	сиромий
113		32		V	сиромий
114			32	I	виносорс
115		32		V	сиромий
116	OC		24	V	сиромий
117	OC		24	V	сиромий
118	OC		24	V	сиромий

119	OC		28	V	сиромий
120		28		I	виносорс
121		28		I	виносорс
122			24	I	виносорс
123			24	V	сиромий
124					
125					
126					
127					
128					
129					
130					
131					
132					
133					
134					
135					
136					
137					
138					
139					
140					
141					
142					
143					
144					
145					
146					
147					
148					
149					
150					
151					
152					
153					
154					
155					
156					
157					
158					

Всього пронумеровано дерев:

Сто двадцать три
(кількість слявами)

Нумерацію і перелік провели:

проб. і км. н/н
(посада)

кон. н. го
(посада)

отн. н. км
(посада)

в.б.с н. го
22 01 2021 року

[Signature]
(підпис)

[Signature]
(підпис)

[Signature]
(підпис)

Шевчук А.В.
(ініціали та прізвище)

Шевчук В.М.
(ініціали та прізвище)

Шевчук А.Р.
(ініціали та прізвище)

Висоцький М.А.

НУМЕРАЦІЙНА ВІДОМІСТЬ ДЕРЕВ, ^{1/1}
призначених для вибіркової санітарної рубки
Житомирська
ДП "Лугинське ЛГ"

Лісництво Лісництво

урочище _____

квартал № 7

виділ № 46

ділянка № _____

площа 4.9 га

Порядковий номер дерева	Порода	Ступінь товщини стовбура, см			Категорія стану дерева, підстава вибору для рубки
		ділові	напілділові	дрова'яні	
1	Б	28			I Високоств.
2	Б	24			I Високоств.
3	Б	28			I Високоств.
4	Б		32		V Сучковатий
5	Б	28			I Високоств.
6	Б	24			I Високоств.
7	Б	28			I Високоств.
8	Б		32		I Високоств.
9	Б	28			I Високоств.
10	Б	24			I Високоств.
11	Б			28	V Сучковатий
12	Б			24	V Сучковатий
13	Б			24	V Сучковатий
14	Б		28		I Високоств.
15	Б	32			I Високоств.
16	Б	28			I Високоств.
17	Б	24			I Високоств.
18	Б	24			I Високоств.
19	Б		24		I Високоств.
20	Б	28			I Високоств.
21	Б	36			I Високоств.
22	Б		32		V Сучковатий
23	Б	28			I Високоств.
24	Б	28			I Високоств.
25	Б	24			I Високоств.
26	Б	24			I Високоств.
27	Б	28			I Високоств.
28	Б		36		I Високоств.
29	Б	32			I Високоств.
30	Б	28			I Високоств.
31	Б		24		I Високоств.
32	Б			28	V Сучковатий
33	Б			32	V Сучковатий
34	Б		36		I Високоств.
35	Б	40			I Високоств.
36	Б	32			I Високоств.
37	Б		28		I Високоств.
38	Б			28	V Сучковатий
39	Б			24	V Сучковатий

Порядковий номер дерева	Порода	Ступінь товщини стовбура, см			Категорія стану дерева, підстава вибору для рубки
		ділові	напілділові	дрова'яні	
40	Б	24			I Високоств.
41	Б	28			I Високоств.
42	Б	28			I Високоств.
43	Б	24			I Високоств.
44	Б	24			I Високоств.
45	Б		24		I Високоств.
46	Б		28		V Сучковатий
47	Б			24	V Сучковатий
48	Б			28	V Сучковатий
49	Б		32		V Сучковатий
50	Б	24			I Високоств.
51	Б	24			I Високоств.
52	Б	28			I Високоств.
53	Б	28			I Високоств.
54	Б		24		V Сучковатий
55	Б	28			V Сучковатий
56	Б	24			I Високоств.
57	Б	24			I Високоств.
58	Б		28		I Високоств.
59	Б			28	V Сучковатий
60	Б			24	V Сучковатий
61	Б		32		V Сучковатий
62	Б	36			I Високоств.
63	Б	24			I Високоств.
64	Б	24			I Високоств.
65	Б		24		V Сучковатий
66	Б	28			I Високоств.
67	Б	24			I Високоств.
68	Б	24			I Високоств.
69	Б		28		I Високоств.
70	Б			28	V Сучковатий
71	Б			24	V Сучковатий
72	Б			32	V Сучковатий
73	Б		36		I Високоств.
74	Б	36			I Високоств.
75	Б	32			I Високоств.
76	Б		28		V Сучковатий
77	Б	28			I Високоств.
78	Б	24			I Високоств.

79	5	24			IV класового
80	3	28			IV класового
81	3		28		IV класового
82	3		28		V класовий
83	3	24			IV класового
84	3	32			IV класового
85	3			24	V класовий
86	3			24	V класовий
87	3			32	V класовий
88	3		28		IV класового
89	3	28			IV класового
90	3	36			IV класового
91	3	28			IV класового
92	3	24			IV класового
93	3			24	IV класового
94	3			28	V класовий
95	3	36			IV класового
96	3	32			IV класового
97	3	28			IV класового
98	3	24			IV класового
99	3			24	IV класового
100	3			28	V класовий
101	3	24			IV класового
102	3	28			IV класового
103	3	24			IV класового
104	3			28	V класовий
105	3			28	V класовий
106	3			24	V класовий
107	3			24	V класовий
108	3	24			IV класового
109	3	24			IV класового
110	3	28			IV класового
111	3			28	IV класового
112	3	28			IV класового
113	3	32			IV класового
114	3			36	IV класового
115	3	28			IV класового
116	3	24			V класовий
117	3	24			IV класового
118	3			24	V класовий

119	3	28			IV класового
120	3	24			IV класового
121	3			24	V класовий
122	3			24	V класовий
123	3			28	IV класового
124	3			24	V класовий
125	3			36	IV класового
126	3	32			IV класового
127	3	40			IV класового
128	3	36			IV класового
129	3			32	IV класового
130	3	28			IV класового
131	3	24			IV класового
132	3			24	IV класового
133	3	28			IV класового
134	3			32	IV класового
135	3			28	V класовий
136	3			36	V класовий
137	3			24	IV класового
138	3	28			IV класового
139	3	28			IV класового
140	3	24			IV класового
141	3			24	IV класового
142	3	28			IV класового
143	3			32	V класовий
144	3	28			IV класового
145	3	28			IV класового
146	3			36	IV класового
147	3	24			IV класового
148	3	24			IV класового
149	3			28	V класовий
150	3	32			IV класового
151	3	28			IV класового
152	3			24	IV класового
153	3	24			IV класового
154	3	28			IV класового
155	3			24	V класовий
156	3			28	V класовий
157	3			28	V класовий
158	3			24	V класовий

Зсього пронумеровано дерев:

(кількість словами)

Нумерацію і перелік прозели:

(посада)

(посада)

(посада)

(підпис) _____ (ініціали та прізвище)
(підпис) _____ (ініціали та прізвище)
(підпис) _____ (ініціали та прізвище)

18 01 2021 року

НУМЕРАЦІЙНА ВІДОМІСТЬ ДЕРЕВ, *N2* призначених для вибіркової санітарної рубки

Житомирська

ДП "Лугинське ЛГ"

Лісництво *Литинське*

урочище:

квартал № *7*

виділ № *46*

ділянка №

площа *4.9* га

Порядковий номер дерева	Порода	Ступінь товщини стовбура, см			Категорія стану дерева, підстава вибірку для рубки
		ділові	напілділові	дров'яні	
159	<i>Б</i>	28			<i>IV</i>
160	<i>Б</i>	28			<i>IV</i>
161	<i>Б</i>	24			<i>IV</i>
162	<i>Б</i>		24		<i>IV</i>
163	<i>Б</i>			24	<i>V</i>
164	<i>Б</i>			28	<i>V</i>
165	<i>Б</i>		28		<i>IV</i>
166	<i>Б</i>	24			<i>IV</i>
167	<i>Б</i>	24			<i>IV</i>
168	<i>Б</i>	32			<i>IV</i>
169	<i>Б</i>		28		<i>IV</i>
170	<i>Б</i>	24			<i>IV</i>
171	<i>Б</i>			28	<i>V</i>
172	<i>Б</i>		28		<i>IV</i>
173	<i>Б</i>	24			<i>IV</i>
174	<i>Б</i>	36			<i>IV</i>
175	<i>Б</i>	32			<i>IV</i>
176	<i>Б</i>		40		<i>V</i>
177	<i>Б</i>			28	<i>V</i>
178	<i>Б</i>		24		<i>V</i>
179	<i>Б</i>	32			<i>IV</i>
180	<i>Б</i>	28			<i>IV</i>
181	<i>Б</i>	28			<i>IV</i>
182	<i>Б</i>		36		<i>IV</i>
183	<i>Б</i>	32			<i>IV</i>
184	<i>Б</i>	28			<i>IV</i>
185	<i>Б</i>	24			<i>IV</i>
186	<i>Б</i>		24		<i>IV</i>
187	<i>Б</i>			24	<i>V</i>
188	<i>Б</i>		28		<i>IV</i>
189	<i>Б</i>	28			<i>IV</i>
190	<i>Б</i>	32			<i>IV</i>
191	<i>Б</i>		36		<i>IV</i>
192	<i>Б</i>			32	<i>V</i>
193	<i>Б</i>		28		<i>IV</i>
194	<i>Б</i>	32			<i>IV</i>
195	<i>Б</i>	24			<i>IV</i>
196	<i>Б</i>		24		<i>IV</i>
197	<i>Б</i>			28	<i>V</i>

Порядковий номер дерева	Порода	Ступінь товщини стовбура, см			Категорія стану дерева, підстава вибірку для рубки
		ділові	напілділові	дров'яні	
198	<i>Б</i>	36			<i>IV</i>
199	<i>Б</i>	28			<i>IV</i>
200	<i>Б</i>		24		<i>IV</i>
201	<i>Б</i>			28	<i>V</i>
202	<i>Б</i>		28		<i>IV</i>
203	<i>Б</i>	32			<i>IV</i>
204	<i>Б</i>	28			<i>IV</i>
205	<i>Б</i>		24		<i>IV</i>
206	<i>Б</i>			28	<i>V</i>
207	<i>Б</i>			36	<i>V</i>
208	<i>Б</i>		32		<i>IV</i>
209	<i>Б</i>	28			<i>IV</i>
210	<i>Б</i>	32			<i>IV</i>
211	<i>Б</i>		24		<i>IV</i>
212	<i>Б</i>	28			<i>IV</i>
213	<i>Б</i>			28	<i>V</i>
214	<i>Б</i>		32		<i>IV</i>
215	<i>Б</i>	28			<i>IV</i>
216	<i>Б</i>	32			<i>IV</i>
217	<i>Б</i>	24			<i>IV</i>
218	<i>Б</i>		28		<i>IV</i>
219	<i>Б</i>	36			<i>IV</i>
220	<i>Б</i>	32			<i>IV</i>
221	<i>Б</i>		40		<i>IV</i>
222	<i>Б</i>	32			<i>IV</i>
223	<i>Б</i>	28			<i>IV</i>
224	<i>Б</i>		28		<i>IV</i>
225	<i>Б</i>			24	<i>V</i>
226	<i>Б</i>			24	<i>V</i>
227	<i>Б</i>			28	<i>V</i>
228	<i>Б</i>		32		<i>IV</i>
229	<i>Б</i>	24			<i>IV</i>
230	<i>Б</i>	28			<i>IV</i>
231	<i>Б</i>			32	<i>V</i>
232	<i>Б</i>			28	<i>V</i>
233	<i>Б</i>		24		<i>IV</i>
234	<i>Б</i>	24			<i>IV</i>
235	<i>Б</i>	28			<i>IV</i>
236	<i>Б</i>		24		<i>IV</i>

237	3		24	IV Високоє
238	3	28		IV Високоє
239	3	24		IV Високоє
240	3		28	V Сиротин
241	3		24	V Сиротин
242	3		24	V Сиротин
243	3	28		IV Високоє

Зсього пронумеровано дерев:

Двісті сорок три
(кількість словами)

Нумерацію і перелік прозели:

м. м. м. м.
(посада)
ком. м-10
(посада)
проб. м. м. 1/к
(посада)

18 01 2021 року

[Підпис]
(підпис)
[Підпис]
(підпис)
[Підпис]
(підпис)

Ремач А. П.
(ініціали та прізвище)
Сиротин В. М.
(ініціали та прізвище)
Метрух А. В.
(ініціали та прізвище)

**НУМЕРАЦІЙНА ВІДОМІСТЬ ДЕРЕВ, ^{N1}
призначених для вибіркової санітарної рубки
Житомирська
ДП "Лугинське ЛГ"**

Лісництво Литинське

урочище _____

квартал № 10

виділ № 4

ділянка № _____

площа 10.7 га

Порядковий номер дерева	Порода	Ступінь товщини стовбура, см			Категорія стану дерева, підстава вибору для рубки
		ділові	напілові	дрова	
1	Б	24			ІІІІІІІІІІ
2	Б	28			ІІІІІІІІІІ
3	Б	24			ІІІІІІІІІІ
4	Б		24		ІІІІІІІІІІ
5	Б			28	ІІІІІІІІІІ
6	Б		28		ІІІІІІІІІІ
7	Б	24			ІІІІІІІІІІ
8	Б	32			ІІІІІІІІІІ
9	Б	28			ІІІІІІІІІІ
10	Б	36			ІІІІІІІІІІ
11	Б		28		ІІІІІІІІІІ
12	Б			24	ІІІІІІІІІІ
13	Б			24	ІІІІІІІІІІ
14	Б			24	ІІІІІІІІІІ
15	Б		28		ІІІІІІІІІІ
16	Б	24			ІІІІІІІІІІ
17	Б	28			ІІІІІІІІІІ
18	Б	36			ІІІІІІІІІІ
19	Б		28		ІІІІІІІІІІ
20	Б	24			ІІІІІІІІІІ
21	Б		24		ІІІІІІІІІІ
22	Б	28			ІІІІІІІІІІ
23	Б	28			ІІІІІІІІІІ
24	Б	24			ІІІІІІІІІІ
25	Б	24			ІІІІІІІІІІ
26	Б		24		ІІІІІІІІІІ
27	Б	28			ІІІІІІІІІІ
28	Б		24		ІІІІІІІІІІ
29	Б			24	ІІІІІІІІІІ
30	Б		28		ІІІІІІІІІІ
31	Б	32			ІІІІІІІІІІ
32	Б	24			ІІІІІІІІІІ
33	Б	24			ІІІІІІІІІІ
34	Б		28		ІІІІІІІІІІ
35	Б	24			ІІІІІІІІІІ
36	Б	28			ІІІІІІІІІІ
37	Б		24		ІІІІІІІІІІ
38	Б			24	ІІІІІІІІІІ
39	Б			24	ІІІІІІІІІІ

Порядковий номер дерева	Порода	Ступінь товщини стовбура, см			Категорія стану дерева, підстава вибору для рубки
		ділові	напілові	дрова	
40	Б	28			ІІІІІІІІІІ
41	Б	24			ІІІІІІІІІІ
42	Б		24		ІІІІІІІІІІ
43	Б	32			ІІІІІІІІІІ
44	Б		28		ІІІІІІІІІІ
45	Б	28			ІІІІІІІІІІ
46	Б	24			ІІІІІІІІІІ
47	Б	28			ІІІІІІІІІІ
48	Б	36			ІІІІІІІІІІ
49	Б	32			ІІІІІІІІІІ
50	Б		28		ІІІІІІІІІІ
51	Б	28			ІІІІІІІІІІ
52	Б	24			ІІІІІІІІІІ
53	Б	40			ІІІІІІІІІІ
54	Б	28			ІІІІІІІІІІ
55	Б		32		ІІІІІІІІІІ
56	Б	36			ІІІІІІІІІІ
57	Б			28	ІІІІІІІІІІ
58	Б			24	ІІІІІІІІІІ
59	Б			24	ІІІІІІІІІІ
60	Б		28		ІІІІІІІІІІ
61	Б	28			ІІІІІІІІІІ
62	Б	24			ІІІІІІІІІІ
63	Б	24			ІІІІІІІІІІ
64	Б	28			ІІІІІІІІІІ
65	Б		32		ІІІІІІІІІІ
66	Б	36			ІІІІІІІІІІ
67	Б	28			ІІІІІІІІІІ
68	Б	24			ІІІІІІІІІІ
69	Б	24			ІІІІІІІІІІ
70	Б	28			ІІІІІІІІІІ
71	Б		28		ІІІІІІІІІІ
72	Б	24			ІІІІІІІІІІ
73	Б	24			ІІІІІІІІІІ
74	Б	28			ІІІІІІІІІІ
75	Б		36		ІІІІІІІІІІ
76	Б	28			ІІІІІІІІІІ
77	Б	24			ІІІІІІІІІІ
78	Б	28			ІІІІІІІІІІ

79	5	28			IV класового
80	5		28		IV класового
81	5	24			IV класового
82	5			24	V класовий
83	5		28		IV класового
84	5			28	V класовий
85	5			24	V класовий
86	5		28		IV класового
87	5	32			IV класового
88	5	28			IV класового
89	5	24			IV класового
90	5		24		V класовий
91	5	28			IV класового
92	5	36			IV класового
93	5	32			IV класового
94	5		28		V класовий
95	5	40			IV класового
96	5		24		IV класового
97	5	24			V класовий
98	5	24			IV класового
99	5	28			IV класового
100	5	24			V класовий
101	5		24		IV класового
102	5	28			IV класового
103	5	28			V класовий
104	5	24			V класовий
105	5		24		IV класового
106	5			28	V класовий
107	5			24	V класовий
108	5		32		IV класового
109	5	36			IV класового
110	5	24			IV класового
111	5	24			V класовий
112	5	28			V класовий
113	5		32		IV класового
114	5	28			V класовий
115	5	24			V класовий
116	5	24			V класовий
117	5		28		IV класового
118	5	28			IV класового

119	5	24			IV класового
120	5	28			IV класового
121	5	28			IV класового
122	5	28			IV класового
123	5	24			V класовий
124	5			24	V класовий
125	5	24			IV класового
126	5	28			IV класового
127	5	28			V класовий
128	5		24		V класовий
129	5			24	V класовий
130	5			28	V класовий
131	5		28		IV класового
132	5	28			IV класового
133	5	24			IV класового
134	5	32			V класовий
135	5	28			IV класового
136	5	36			V класовий
137	5		24		IV класового
138	5	28			IV класового
139	5	28			IV класового
140	5		28		V класовий
141	5	24			IV класового
142	5	24			IV класового
143	5	24			V класовий
144	5		28		IV класового
145	5	24			V класовий
146	5	28			IV класового
147	5			28	V класовий
148	5			24	V класовий
149	5			36	V класовий
150	5		32		V класовий
151	5	28			IV класового
152	5	36			IV класового
153	5	32			V класовий
154	5		28		IV класового
155	5			24	V класовий
156	5		28		V класовий
157	5	32			V класовий
158	5	24			V класовий

Всього пронумеровано дерев:

(кількість словами)

Нумерацію і перелік провели:

(посада)

(підпис)

(ініціали та прізвище)

(посада)

(підпис)

(ініціали та прізвище)

(посада)

(підпис)

(ініціали та прізвище)

20 року

НУМЕРАЦІЙНА ВІДОМІСТЬ ДЕРЕВ, №2
призначених для вибіркової санітарної рубки
Житомирська
ДП "Лугинське ЛГ"

Лісництво Литківське
 квартал № 10 виділ № 4

урочище _____
 ділянка № _____ площа 10.7 га

Порядковий номер дерева	Порода	Ступінь товщини стовбурів, см			Категорія стану дерева, підстава відбору для рубки
		ділові	напівділові	дров'яні	
217	Б	24			ІІІІІІІІІІ
218	Б		24		ІІІІІІІІІІ
219	Б	28			ІІІІІІІІІІ
220	Б	24			ІІІІІІІІІІ
221	Б		24		ІІІІІІІІІІ
222	Б	28			ІІІІІІІІІІ
223	Б			24	ІІІІІІІІІІ
224	Б			24	ІІІІІІІІІІ
225	Б		28		ІІІІІІІІІІ
226	Б	28			ІІІІІІІІІІ
227	Б	24			ІІІІІІІІІІ
228	Б	24			ІІІІІІІІІІ
229	Б		24		ІІІІІІІІІІ
230	Б			28	ІІІІІІІІІІ
231	Б		24		ІІІІІІІІІІ
232	Б	28			ІІІІІІІІІІ
233	Б	24			ІІІІІІІІІІ
234	Б		24		ІІІІІІІІІІ
235	Б		28		ІІІІІІІІІІ
236	Б	24			ІІІІІІІІІІ
237	Б	28			ІІІІІІІІІІ
238	Б	32			ІІІІІІІІІІ
239	Б		28		ІІІІІІІІІІ
240	Б		24		ІІІІІІІІІІ
241	Б	24			ІІІІІІІІІІ
242	Б	24			ІІІІІІІІІІ
243	Б	28			ІІІІІІІІІІ
244	Б		28		ІІІІІІІІІІ
245	Б			24	ІІІІІІІІІІ

Порядковий номер дерева	Порода	Ступінь товщини стовбурів, см			Категорія стану дерева, підстава відбору для рубки
		ділові	напівділові	дров'яні	
246	Б	28			ІІІІІІІІІІ
247	Б	24			ІІІІІІІІІІ
248	Б		24		ІІІІІІІІІІ
249	Б			24	ІІІІІІІІІІ
250	Б		28		ІІІІІІІІІІ
251	Б	24			ІІІІІІІІІІ
252	Б	24			ІІІІІІІІІІ
253	Б	24			ІІІІІІІІІІ
254	Б		28		ІІІІІІІІІІ
255	Б			24	ІІІІІІІІІІ
256	Б		28		ІІІІІІІІІІ
257	Б	24			ІІІІІІІІІІ
258	Б	32			ІІІІІІІІІІ
259	Б	36			ІІІІІІІІІІ
260	Б	32			ІІІІІІІІІІ
261	Б		28		ІІІІІІІІІІ
262	Б			28	ІІІІІІІІІІ
263	Б		32		ІІІІІІІІІІ
264	Б	24			ІІІІІІІІІІ
265	Б	28			ІІІІІІІІІІ
266	Б	24			ІІІІІІІІІІ
267	Б		28		ІІІІІІІІІІ
268	Б	24			ІІІІІІІІІІ
269	Б	28			ІІІІІІІІІІ
270	Б		32		ІІІІІІІІІІ
271	Б		24		ІІІІІІІІІІ
272	Б	24			ІІІІІІІІІІ
273	Б	28			ІІІІІІІІІІ
274	Б			24	ІІІІІІІІІІ

Всього пронумеровано дерев: _____

(кількість словами)

Нумерацію і перелік провели:

 (посада)

 (посада)

 (посада)

 (підпис)

 (підпис)

 (підпис)

 (ініціали та прізвище)

 (ініціали та прізвище)

 (ініціали та прізвище)

_____ 20 _____ року

НУМЕРАЦІЙНА ВІДОМІСТЬ ДЕРЕВ, №3 призначених для вибіркової санітарної рубки

Житомирська
ДП "Лугинське ЛГ"

Лісництво Літківське

урочище _____

квартал № 10

виділ № 4

ділянка № _____ площа 107 га

Порядковий номер дерева	Порода	Ступінь товщини стовбурів, см			Категорія стану дерева, підстава відбору для рубки
		ділові	напівділові	дров'яні	
159	Б	24			IV виходяче
160	Б	28			IV виходяче
161	Б		28		V сухостій
162	Б		32		V сухостій
163	Б	28			IV виходяче
164	Б	36			IV виходяче
165	Б		24		IV виходяче
166	Б			24	V сухостій
167	Б			28	V сухостій
168	Б		28		IV виходяче
169	Б	28			IV виходяче
170	Б	24			IV виходяче
171	Б	36			IV виходяче
172	Б	32			V сухостій
173	Б	28			IV виходяче
174	Б		24		IV виходяче
175	Б			24	V сухостій
176	Б			28	V сухостій
177	Б			24	V сухостій
178	Б			28	V сухостій
179	Б		32		IV виходяче
180	Б	32			IV виходяче
181	Б	36			IV виходяче
182	Б	28			IV виходяче
183	Б	24			IV виходяче
184	Б		24		V сухостій
185	Б	28			IV виходяче
186	Б		28		IV виходяче
187	Б			24	V сухостій

Порядковий номер дерева	Порода	Ступінь товщини стовбурів, см			Категорія стану дерева, підстава відбору для рубки
		ділові	напівділові	дров'яні	
188	Б	28			IV виходяче
189	Б	24			IV сухостій
190	Б	28			IV сухостій
191	Б		24		IV сухостій
192	Б			28	V сухостій
193	Б		24		IV виходяче
194	Б	28			IV виходяче
195	Б	28			IV виходяче
196	Б	32			IV виходяче
197	Б		24		V сухостій
198	Б			24	V сухостій
199	Б		28		IV виходяче
200	Б	24			IV виходяче
201	Б	28			IV виходяче
202	Б	24			IV виходяче
203	Б		24		V сухостій
204	Б	28			IV виходяче
205	Б	24			IV виходяче
206	Б	28			IV виходяче
207	Б		32		IV виходяче
208	Б			36	V сухостій
209	Б		24		IV виходяче
210	Б	24			IV виходяче
211	Б	28			IV виходяче
212	Б		24		IV виходяче
213	Б			24	V сухостій
214	Б			28	V сухостій
215	Б		24		V сухостій
216	Б	28			V сухостій

Всього пронумеровано дерев: _____

(кількість словами)

Нумерацію і перелік провели:

(посада)

(підпис)

(ініціали та прізвище)

(посада)

(підпис)

(ініціали та прізвище)

(посада)

(підпис)

(ініціали та прізвище)

20 _____ року

275	Вн		24	VI сиротин
276	Ос		24	VI сиротин
277	Г	24		IV вилкоосе
278	Г	28		IV вилкоосе
279	Г	28		IV вилкоосе
280	Вн		24	VI сиротин
281	Г	32		IV вилкоосе
282	Г	24		IV вилкоосе
283	В	24		IV вилкоосе
284	Г	28		IV вилкоосе
285	В	24		IV вилкоосе
286	В	24		IV вилкоосе
287	Г	28		IV вилкоосе
288	Г	36		IV вилкоосе
289	Г	24		IV вилкоосе
290	В	28		IV вилкоосе
291	Г	24		IV вилкоосе
292	В		24	VI сиротин
293	Г	28		VI сиротин
294	Г		28	VI сиротин
295	Г	24		IV вилкоосе
296	Г	24		IV вилкоосе
297	Г	28		IV вилкоосе
298	Г	24		VI сиротин
299	Г	36		IV вилкоосе
300	Г	40		IV вилкоосе
301	Г	32		IV вилкоосе
302	Г	28		IV вилкоосе
303	Г	28		IV вилкоосе
304	В	24		IV вилкоосе
305	Г	24		IV вилкоосе
306	Г	28		VI сиротин
307	В	24		IV вилкоосе
308	Г	28		IV вилкоосе
309	Г	24		IV вилкоосе
310	Ос		28	VI сиротин
311	Г		24	VI сиротин

Всього пронумеровано дерев:

Прийнято однадцять дерев
(кількість словами)

Нумерацію і перелік провели:

пробіс івкс. р/к
(посада)

ном. 11.20
(посада)

ст.м. 11.11
(посада)

8 02 2021 року

Девідчук
(підпис)

Рибак
(підпис)

Мельник А.В.
(ініціали та прізвище)

Шульов В.М.
(ініціали та прізвище)

Рибак А.П.
(ініціали та прізвище)

НУМЕРАЦІЙНА ВІДОМІСТЬ ДЕРЕВ, ^{N1} призначених для вибіркової санітарної рубки

Житомирська
ДП "Лугинське ЛГ"

Лісництво Литинське
квартал № 12 виділ № 32

урочище _____
ділянка № _____ площа 7.1 га

Порядковий номер дерева	Порода	Ступінь товщини стовбурів, см			Категорія стану дерева, підстава відбору для рубки
		ділові	напілділові	дров'яні	
1	Б	28			IV виходясе
2	Б	24			IV виходясе
3	Б	32			IV виходясе
4	Б		24		IV виходясе
5	Б	24			IV виходясе
6	Б	40			IV виходясе
7	Б	36			IV виходясе
8	Б		24		IV виходясе
9	Б			28	IV виходясе
10	Б	32			IV виходясе
11	Б	24			IV виходясе
12	Б	28			IV виходясе
13	Б	32			IV виходясе
14	Б		24		IV виходясе
15	Б	32			IV виходясе
16	Б	24			IV виходясе
17	Б	28			IV виходясе
18	Б			32	IV виходясе
19	Б	24			IV виходясе
20	Б	28			IV виходясе
21	Б	24			IV виходясе
22	Б	28			IV виходясе
23	Б		36		IV виходясе
24	Б	32			IV виходясе
25	Б	28			IV виходясе
26	Б	32			IV виходясе
27	Б	36			IV виходясе
28	Б		36		IV виходясе
29	Б			24	IV виходясе
30	Б	40			IV виходясе
31	Б	28			IV виходясе
32	Б	32			IV виходясе
33	Б	44			IV виходясе
34	Б		22		IV виходясе
35	Б	40			IV виходясе
36	Б	40			IV виходясе
37	Б		24		IV виходясе
38	Б			28	IV виходясе
39	Б		36		IV виходясе

Порядковий номер дерева	Порода	Ступінь товщини стовбурів, см			Категорія стану дерева, підстава відбору для рубки
		ділові	напілділові	дров'яні	
40	Б	36			IV виходясе
41	Б	24			IV виходясе
42	Б	32			IV виходясе
43	Б	28			IV виходясе
44	Б		24		IV виходясе
45	Б	32			IV виходясе
46	Б		24		IV виходясе
47	Б			24	IV виходясе
48	Б			24	IV виходясе
49	Б			24	IV виходясе
50	Б		24		IV виходясе
51	Б	32			IV виходясе
52	Б	32			IV виходясе
53	Б	28			IV виходясе
54	Б		32		IV виходясе
55	Б	28			IV виходясе
56	Б	28			IV виходясе
57	Б	36			IV виходясе
58	Б		28		IV виходясе
59	Б			28	IV виходясе
60	Б	36			IV виходясе
61	Б	32			IV виходясе
62	Б	28			IV виходясе
63	Б		28		IV виходясе
64	Б			24	IV виходясе
65	Б		28		IV виходясе
66	Б	32			IV виходясе
67	Б	28			IV виходясе
68	Б	24			IV виходясе
69	Б		28		IV виходясе
70	Б	28			IV виходясе
71	Б	32			IV виходясе
72	Б	36			IV виходясе
73	Б	40			IV виходясе
74	Б	32			IV виходясе
75	Б			24	IV виходясе
76	Б			24	IV виходясе
77	Б			24	IV виходясе
78	Б	28			IV виходясе

79	5	28			IV класового
80	5	28			IV класового
81	5	32			IV класового
82	5	24			IV класового
83	5		36		IV класового
84	5	32			IV класового
85	5	28			IV класового
86	5		24		IV класового
87	5			24	V класовий
88	5			24	V класовий
89	5		28		IV класового
90	5	28			IV класового
91	5	32			IV класового
92	5	24			IV класового
93	5		36		IV класового
94	5	36			V класовий
95	5	40			V класовий
96	5	44			V класовий
97	5	32			IV класового
98	5	28			IV класового
99	5		24		V класовий
100	5		24		V класовий
101	5			24	IV класового
102	5		28		IV класового
103	5	28			IV класового
104	5	32			IV класового
105	5		24		V класовий
106	5	28			V класовий
107	5	24			V класовий
108	5	32			IV класового
109	5		28		IV класового
110	5		28		V класовий
111	5		24		V класовий
112	5		32		IV класового
113	5	28			IV класового
114	5	36			IV класового
115	5	32			IV класового
116	5	40			IV класового
117	5		40		V класовий
118	5		36		V класовий

119	5	24			IV класового
120	5	24			IV класового
121	5			24	V класовий
122	5			24	V класовий
123	5			28	V класовий
124	5			32	V класовий
125	5	32			IV класового
126	5			28	V класовий
127	5			24	V класовий
128	5			24	V класовий
129	5		28		IV класового
130	5	28			IV класового
131	5	24			IV класового
132	5			24	V класовий
133	5			24	V класовий
134	5	24			IV класового
135	5	28			IV класового
136	5	32			IV класового
137	5		36		IV класового
138	5	28			IV класового
139	5	28			IV класового
140	5		24		IV класового
141	5			28	V класовий
142	5			32	V класовий
143	5			24	V класовий
144	5		28		IV класового
145	5	32			IV класового
146	5	24			IV класового
147	5		36		IV класового
148	5			36	V класовий
149	5		28		V класовий
150	5	28			IV класового
151	5	24			IV класового
152	5	24			IV класового
153	5		28		IV класового
154	5	24			IV класового
155	5			24	V класовий
156	5	28			IV класового
157	5	24			IV класового
158	5		24		IV класового

Всього пронумеровано дерев:

(кількість словами)

Нумерацію і перелік провели:

(посада)

(підпис)

(ініціали та прізвище)

(посада)

(підпис)

(ініціали та прізвище)

(посада)

(підпис)

(ініціали та прізвище)

20 року

**НУМЕРАЦІЙНА ВІДОМІСТЬ ДЕРЕВ, ^{№2}
призначених для вибіркової санітарної рубки
Житомирська
ДП "Лугинське ЛГ"**

Лісництво Літинське
квартал № 12 виділ № 32

урочище _____ ділянка № _____ площа 7.1 га

Порядковий номер дерева	Порода	Ступінь товщини стовбурів, см			Категорія стану дерева, підстава відбору для рубки
		ділові	напівділові	дров'яні	
159	Б	28			I Вихилове
160	Б	24			I Вихилове
161	Б	32			I Вихилове
162	Б		36		I Вихилове
163	Б	40			I Вихилове
164	Б			28	I Вихилове
165	Б			24	I Вихилове
166	Б			24	I Вихилове
167	Б		28		I Вихилове
168	Б	28			I Вихилове
169	Б	28			I Вихилове
170	Б		24		I Вихилове
171	Б			24	I Вихилове
172	Б		32		I Вихилове
173	Б	32			I Вихилове
174	Б	28			I Вихилове
175	Б	24			I Вихилове
176	Б		28		I Вихилове
177	Б	24			I Вихилове
178	Б	28			I Вихилове
179	Б	24			I Вихилове
180	Б		32		I Вихилове
181	Б	24			I Вихилове
182	Б	24			I Вихилове
183	Б			24	I Вихилове
184	Б			24	I Вихилове
185	Б			28	I Вихилове
186	Б			24	I Вихилове
187	Б			24	I Вихилове
188	Б		28		I Вихилове
189	Б	28			I Вихилове
190	Б	32			I Вихилове
191	Б	24			I Вихилове
192	Б			24	I Вихилове
193	Б		28		I Вихилове
194	Б	24			I Вихилове
195	Б	32			I Вихилове
196	Б		28		I Вихилове
197	Б	24			I Вихилове

Порядковий номер дерева	Порода	Ступінь товщини стовбурів, см			Категорія стану дерева, підстава відбору для рубки
		ділові	напівділові	дров'яні	
198	Б			24	I Вихилове
199	Б			28	I Вихилове
200	Б			24	I Вихилове
201	Б	28			I Вихилове
202	Б		32		I Вихилове
203	Б	40			I Вихилове
204	Б	24			I Вихилове
205	Б	24			I Вихилове
206	Б			28	I Вихилове
207	Б			24	I Вихилове
208	Б			28	I Вихилове
209	Б	40			I Вихилове
210	Б		40		I Вихилове
211	Б	44			I Вихилове
212	Б			24	I Вихилове
213	Б			24	I Вихилове
214	Б			24	I Вихилове
215	Б			24	I Вихилове
216	Б			28	I Вихилове
217	Б	32			I Вихилове
218	Б	24			I Вихилове
219	Б		28		I Вихилове
220	Б	28			I Вихилове
221	Б		24		I Вихилове
222	Б		24		I Вихилове
223	Б	28			I Вихилове
224	Б	28			I Вихилове
225	Б	32			I Вихилове
226	Б		36		I Вихилове
227	Б	28			I Вихилове
228	Б	28			I Вихилове
229	Б		24		I Вихилове
230	Б			24	I Вихилове
231	Б		28		I Вихилове
232	Б	28			I Вихилове
233	Б	24			I Вихилове
234	Б			32	I Вихилове
235	Б		28		I Вихилове
236	Б	24			I Вихилове

ДП "Лугинське ЛГ"

ділянка № _____ площа 0.5 га[illegible]

Прищипать деревья
(запись словами)

проб. инт. п/к
(посада)

Nov. 1. 20
(posada)

нов. п. 20 _____
(подпись)

б.с. к - 10 (посада)
28 01 2011 року

Левченко Шевченко А.В.
(підпис) (накладом та розписанням)

(підпис) _____ (підпис та прізвище) Бунішук А. Ю.
(підпис) _____ (підпис та прізвище)

_____ (подпись) _____ (инициалы и фамилия)
_____ (подпись) _____ (инициалы и фамилия)

Лінійні та прозвища)
Власов М. А.

**НУМЕРАЦІЙНА ВІДОМІСТЬ ДЕРЕВ,
призначених для вибіркової санітарної рубки
Житомирська
ДП "Лугинське ЛГ"**

Літній веси

Лісництво

урочище

квартал № 46

виділ № 4

ділянка № _____ площа 6,8 га

Порядковий номер дерева	Порода	Ступінь товщини стовбурів, см			Категорія стану дерева, підстава вибору для рубки
		ділові	напівділові	дров'яні	
1	С	28			IV вишколює
2	С	32			IV вишколює
3	С	32			IV вишколює
4	С	28			IV вишколює
5	С			32	V сукоїт
6	С	36			IV вишколює
7	С	36			IV вишколює
8	С			32	V сукоїт
9	С	28			IV вишколює
10	С	32			IV вишколює
11	С			44	V сукоїт
12	С	36			IV вишколює
13	С			36	V сукоїт
14	С	28			IV вишколює
15	С	28			IV вишколює
16	С	28			IV вишколює
17	С	32			IV вишколює
18	С	28			IV вишколює
19	С	28			IV вишколює
20	С			32	V сукоїт
21	С	32			IV вишколює
22	С	36			IV вишколює
23	С	28			IV вишколює
24	С	24			IV вишколює
25	С	36			IV вишколює
26	С			44	V сукоїт
27	С	40			IV вишколює
28	С	32			IV вишколює
29	С	32			IV вишколює
30	С	32			IV вишколює
31	С	36			IV вишколює
32	С	36			IV вишколює
33	С	28			IV вишколює
34	С	28			IV вишколює
35	С	32			IV вишколює
36	С	28			IV вишколює
37	С			36	V сукоїт
38	С			32	V сукоїт
39	С			40	V сукоїт

Порядковий номер дерева	Порода	Ступінь товщини стовбурів, см			Категорія стану дерева, підстава вибору для рубки
		ділові	напівділові	дров'яні	
40	С	28			IV вишколює
41	С	24			IV вишколює
42	С	24			IV вишколює
43	С	28			IV вишколює
44	С	36			IV вишколює
45	С	24			IV вишколює
46	С	28			IV вишколює
47	С	28			IV вишколює
48	С			28	V сукоїт
49	С			40	V сукоїт
50	С	28			IV вишколює
51	С	28			IV вишколює
52	С	32			IV вишколює
53	С		32		IV вишколює
54	С		28		IV вишколює
55	С		36		IV вишколює
56	С	24			IV вишколює
57	С	28			IV вишколює
58	С			24	V вишколює
59	С	24			IV вишколює
60	С	32			IV вишколює
61	С	28			IV вишколює
62	С			24	V сукоїт
63	С		36		IV вишколює
64	С	40			IV вишколює
65	С	36			IV вишколює
66	С	32			IV вишколює
67	С	32			IV вишколює
68	С	28			IV вишколює
69	С	36			IV вишколює
70	С	32			IV вишколює
71	С	24			IV вишколює
72	С			28	V сукоїт
73	С		24		IV вишколює
74	С	28			IV вишколює
75	С		24		IV вишколює
76	С	36			IV вишколює
77	С		36		IV вишколює
78	С	36			IV вишколює

НУМЕРАЦІЙНА ВІДОМІСТЬ ДЕРЕВ, призначених для вибіркової санітарної рубки

Житомирська

ДП "Лугинське ЛГ"

Лісництво

Лісництво

квартал № 46

виділ № 15

урочище

ділянка №

площа 1,5 га

Порядковий номер дерева	Порода	Ступінь товщини стовбурів, см			Категорія стану дерева, підстава відбору для рубки
		ділові	напівділові	дров'яні	
1	С2	40			V Сухостій
2	С2	28			V Сухостій
3	С2	40			V Сухостій
4	С2	32			IV Висохло
5	С2			24	V Сухостій
6	С2	32			IV Висохло
7	С2			28	V Сухостій
8	С2			32	V Сухостій
9	С2			32	V Сухостій
10	С2			32	V Сухостій
11	С2	40			IV Висохло
12	С2			28	V Сухостій
13	С2			36	V Сухостій
14	С2			36	V Сухостій
15	С2		32		V Сухостій
16	С2			28	V Сухостій
17	С2			28	V Сухостій
18	С2			28	IV Висохло
19	С2			36	V Сухостій
20	С2		36		V Сухостій
21	С2	32			IV Висохло
22	С2		28		IV Висохло
23	С2			24	V Сухостій
24	С2			22	IV Висохло
25	С2	36			IV Висохло
26	С2	40			IV Висохло
27	С2	32			IV Висохло
28	С2	28			IV Висохло
29	С2	36			IV Висохло
30	С2	28			IV Висохло
31	С2	28			IV Висохло
32	С2		40		V Сухостій
33	С2			24	V Сухостій
34	С2	32			IV Висохло
35	С2		32		V Сухостій
36	С2	36			V Сухостій
37	С2	36			IV Висохло
38	С2			24	IV Висохло
39	С2	40			IV Висохло

Порядковий номер дерева	Порода	Ступінь товщини стовбурів, см			Категорія стану дерева, підстава відбору для рубки
		ділові	напівділові	дров'яні	
40	С2	28			IV Висохло
41	С2	32			IV Висохло
42	С2			36	IV Висохло
43	С2	24			IV Висохло
44	С2		32		IV Висохло
45	С2		28		IV Висохло
46	С2		28		V Сухостій
47	С2	32			V Сухостій
48	С2	32			IV Висохло
49	С2	32			IV Висохло
50	С2	32			IV Висохло
51	С2		28		V Сухостій
52	С2	44			IV Висохло
53	С2	32			IV Висохло
54	С2	28			IV Висохло
55	С2			24	V Сухостій
56	С2			24	V Сухостій
57	С2		28		IV Висохло
58	С2		28		IV Висохло
59	С2		28		IV Висохло
60	С2	32			IV Висохло
61	С2	32			IV Висохло
62	С2	28			IV Висохло
63	С2		28		V Сухостій
64	С2	32			IV Висохло
65	С2	32			IV Висохло
66	С2	28			IV Висохло
67	С2		28		V Сухостій

Литваке

ДП "Лугинське ЛГ"

виділ № 9

ділянка № _____ площа 0,9[illegible]

ком. 11 - 20
М. И. Сус

Буржуа А. К.
Чеснов В. М.
Кайтерико А. П.

**НУМЕРАЦІЙНА ВІДОМІСТЬ ДЕРЕВ,
призначених для вибіркової санітарної рубки
Житомирська
ДП "Лугинське ЛГ"**

Літківське Лісництво

квартал № 43

виділ № 1Р

урочище _____

ділянка № _____ площа 4,8 га

Порядковий номер дерева	Порода	Ступінь товщини стволів, см			Категорія стану дерева, підстава вибірки для рубки
		ділові	напівділові	дров'яні	
1	С	11			IV сухостві
2	С	11			IV сухостві
3	С	21			IV сухостві
4	С	32			IV сухостві
5	С	21			IV сухостві
6	С	21			IV сухостві
7	С	21			IV сухостві
8	С	21			IV сухостві
9	С	21			IV сухостві
10	С	21			IV сухостві
11	С	21			IV сухостві
12	С	21			IV сухостві
13	С	21			IV сухостві
14	С	21			IV сухостві
15	С	21			IV сухостві
16	С	21			IV сухостві
17	С	21			IV сухостві
18	С	21			IV сухостві
19	С	21			IV сухостві
20	С	21			IV сухостві
21	С	21			IV сухостві
22	С	21			IV сухостві
23	С	21			IV сухостві
24	С	21			IV сухостві
25	С	21			IV сухостві
26	С	21			IV сухостві
27	С	21			IV сухостві
28	С	21			IV сухостві
29	С	21			IV сухостві
30	С	21			IV сухостві
31	С	21			IV сухостві
32	С	21			IV сухостві
33	С	21			IV сухостві
34	С	21			IV сухостві
35	С	21			IV сухостві
36	С	21			IV сухостві
37	С	21			IV сухостві
38	С	21			IV сухостві
39	С	21			IV сухостві
40	С	21			IV сухостві
41	С	21			IV сухостві
42	С	21			IV сухостві
43	С	21			IV сухостві
44	С	21			IV сухостві
45	С	21			IV сухостві
46	С	21			IV сухостві
47	С	21			IV сухостві
48	С	21			IV сухостві
49	С	21			IV сухостві
50	С	21			IV сухостві
51	С	21			IV сухостві
52	С	21			IV сухостві
53	С	21			IV сухостві
54	С	21			IV сухостві
55	С	21			IV сухостві
56	С	21			IV сухостві
57	С	21			IV сухостві
58	С	21			IV сухостві
59	С	21			IV сухостві
60	С	21			IV сухостві
61	С	21			IV сухостві
62	С	21			IV сухостві
63	С	21			IV сухостві
64	С	21			IV сухостві
65	С	21			IV сухостві
66	С	21			IV сухостві
67	С	21			IV сухостві
68	С	21			IV сухостві
69	С	21			IV сухостві
70	С	21			IV сухостві
71	С	21			IV сухостві
72	С	21			IV сухостві
73	С	21			IV сухостві
74	С	21			IV сухостві
75	С	21			IV сухостві
76	С	21			IV сухостві
77	С	21			IV сухостві
78	С	21			IV сухостві
79	С	21			IV сухостві
80	С	21			IV сухостві
81	С	21			IV сухостві
82	С	21			IV сухостві
83	С	21			IV сухостві
84	С	21			IV сухостві
85	С	21			IV сухостві
86	С	21			IV сухостві
87	С	21			IV сухостві
88	С	21			IV сухостві
89	С	21			IV сухостві
90	С	21			IV сухостві
91	С	21			IV сухостві
92	С	21			IV сухостві
93	С	21			IV сухостві
94	С	21			IV сухостві
95	С	21			IV сухостві
96	С	21			IV сухостві
97	С	21			IV сухостві
98	С	21			IV сухостві
99	С	21			IV сухостві
100	С	21			IV сухостві

Порядковий номер дерева	Порода	Ступінь товщини стволів, см			Категорія стану дерева, підстава вибірки для рубки
		ділові	напівділові	дров'яні	
1	С	31			V сухостві
2	С	31			V сухостві
3	С	31			VI сухостві
4	С	24			- II -
5	С	31			- II -
6	С	31			- II -
7	С	31			- II -
8	С	31			- II -
9	С	31			- II -
10	С	31			- II -
11	С	31			- II -
12	С	31			- II -
13	С	31			- II -
14	С	31			- II -
15	С	31			- II -
16	С	31			- II -
17	С	31			- II -
18	С	31			- II -
19	С	31			- II -
20	С	31			- II -
21	С	31			- II -
22	С	31			- II -
23	С	31			- II -
24	С	31			- II -
25	С	31			- II -
26	С	31			- II -
27	С	31			- II -
28	С	31			- II -
29	С	31			- II -
30	С	31			- II -
31	С	31			- II -
32	С	31			- II -
33	С	31			- II -
34	С	31			- II -
35	С	31			- II -
36	С	31			- II -
37	С	31			- II -
38	С	31			- II -
39	С	31			- II -
40	С	31			- II -
41	С	31			- II -
42	С	31			- II -
43	С	31			- II -
44	С	31			- II -
45	С	31			- II -
46	С	31			- II -
47	С	31			- II -
48	С	31			- II -
49	С	31			- II -
50	С	31			- II -
51	С	31			- II -
52	С	31			- II -
53	С	31			- II -
54	С	31			- II -
55	С	31			- II -
56	С	31			- II -
57	С	31			- II -
58	С	31			- II -
59	С	31			- II -
60	С	31			- II -
61	С	31			- II -
62	С	31			- II -
63	С	31			- II -
64	С	31			- II -
65	С	31			- II -
66	С	31			- II -
67	С	31			- II -
68	С	31			- II -
69	С	31			- II -
70	С	31			- II -
71	С	31			- II -
72	С	31			- II -
73	С	31			- II -
74	С	31			- II -
75	С	31			- II -
76	С	31			- II -
77	С	31			- II -
78	С	31			- II -
79	С	31			- II -
80	С	31			- II -
81	С	31			- II -
82	С	31			- II -
83	С	31			- II -
84	С	31			- II -
85	С	31			- II -
86	С	31			- II -
87	С	31			- II -
88	С	31			- II -
89	С	31			- II -
90	С	31			- II -
91	С	31			- II -
92	С	31			- II -
93	С	31			- II -
94	С	31			- II -
95	С	31			- II -
96	С	31			- II -
97	С	31			- II -
98	С	31			- II -
99	С	31			- II -
100	С	31			- II -

Всього прономеровано дерев: _____

(кількість словами)

Нумерацію і перелік провели:

_____ (посада)
 _____ (посада)
 _____ (посада)

_____ (підпис) _____ (ініціали та прізвище)
 _____ (підпис) _____ (ініціали та прізвище)
 _____ (підпис) _____ (ініціали та прізвище)

_____ 20 _____ року

Атмивские

урочище

Виділ №

ділянка №

плати

na

[illegible]

Синдхат огне древо

(кількість словами)

приложение А/К

Паш. и - 60
(посада)

М.П. П-20
(подпись)

Reed
(initials)

(night)

(підпис)

(ridnyts')

Weber A.B.

(місце та розмір)

Число В. М.
(подпись и печать)

(continued)

Бундес А. 10.

1. История

11 01 2021 року

НУМЕРАЦІЙНА ВІДОМІСТЬ ДЕРЕВ, призначених для вибіркової санітарної рубки

Житомирська область

(Автономна Республіка Крим, область)

ДП "Лугинське ЛГ"

(найменування власника лісів, постійного лісокористувача)

Лісництво Лугинське

урочище _____

квартал № 30

виділ № 18

ділянка № _____

площа 2,0 га

Порядковий номер дерева	Порода	Ступінь товщини стовбурів, см			Категорія стану дерева, підстава відбору для рубки
		ділові	напівділові	дров'яні	
1	C	32			VІ Верх кор
2	C	32			VІ Верх кор
3	C	32			VІ Верх
4	C	36			VІ Верх кор
5	C	40			VІ Верх кор
6	C	36			VІ Верх кор
7	C			28	VІ Верх
8	C			28	VІ Верх
9	C	36			VІ Верх кор
10	C			32	VІ Верх
11	C			32	VІ Верх кор
12	C	40			VІ Верх кор
13	C	32			VІ Верх кор
14	C	40			VІ Верх кор
15	C			24	VІ Верх
16	C	32			VІ Верх кор
17	C			32	VІ Верх кор
18	C			28	VІ Верх кор
19	C	32			VІ Верх кор
20	C	24			VІ Верх кор
21	C	28			VІ Верх кор
22	C	44			VІ Верх кор
23	C	24			VІ Верх кор
24	C			40	VІ Верх кор
25	C	28			VІ Верх кор
26	C	32			VІ Верх кор
27	C		36		VІ Верх кор
28	C	36			VІ Верх
29	C			40	VІ Верх кор
30	C	32			VІ Верх кор
31	C		36		VІ Верх
32	C			32	VІ Верх кор
33	C			24	VІ Верх кор
34	C	32			VІ Верх кор
35	C	40			VІ Верх кор
36	C			44	VІ Верх кор

Порядковий номер дерева	Порода	Ступінь товщини стовбурів, см			Категорія стану дерева, підстава відбору для рубки
		ділові	напівділові	дров'яні	
37	C		32		VІ Верх кор
38	C	36			VІ Верх кор
39	C			28	VІ Верх кор
40	C		32		VІ Верх кор
41	C	28			VІ Верх кор
42	C			32	VІ Верх кор
43	C	36			VІ Верх
44	C	32			VІ Верх кор
45	C			28	VІ Верх кор
46	C	28			VІ Верх кор
47	C		28		VІ Верх кор
48	C			24	VІ Верх
49	C		28		VІ Верх кор
50	C	32			VІ Верх кор
51	C	36			VІ Верх кор
52	C		32		VІ Верх
53	C		32		VІ Верх
54	C			32	VІ Верх
55	C			28	VІ Верх кор
56	C	36			VІ Верх кор
57	C		32		VІ Верх кор
58	C		32		VІ Верх кор
59	C	24			VІ Верх
60	C			24	VІ Верх
61	C	28			VІ Верх кор
62	C	28			VІ Верх кор
63	C			24	VІ Верх кор
64	C			24	VІ Верх кор
65	C	28			VІ Верх кор
66	C	28			VІ Верх
67	C			28	VІ Верх кор
68	C			28	VІ Верх кор
69	C	32			VІ Верх кор
70	C	24			VІ Верх кор
71	C	32			VІ Верх кор
72	C	32			VІ Верх кор

43	с			24	V/Верх кор
44	с	28			V/Верх кор
45	с	24			V/Верх кор
46	с	32			V/Верх кор
47	с	36			V/Верх
48	с			40	V/Верх кор
49	с	32			V/Верх кор
80	с	32			V/Верх кор
81	с			24	V/Верх
82	с		32		IV/Верх.
83	с		32		IV/Верх.
84	с			28	V/Верх кор
85	с			28	V/Верх кор
86	с	32			V/Верх кор
87	с	32			V/Верх кор
88	с		28		IV/Верх
89	с		28		IV/Верх
90	с	28			V/Верх кор
91	с	24			V/Верх кор
92	с	32			V/Верх кор

Всього пронумеровано дерев:

Девяносто два дерева

(кількість словами)

Нумерацію і перелік провели:

р.-н. Мискивович

(посада)

ном. Мискивого

(посада)

ном. Мискивого

(посада)

12 01 2021 року

[Підпис]

(підпис)

[Підпис]

(підпис)

[Підпис]

(підпис)

Д.г.в.с.к.с. А.В.

(ініціали та прізвище)

Букшук А.В.

(ініціали та прізвище)

Чирков В.М.

(ініціали та прізвище)

НУМЕРАЦІЙНА ВІДОМІСТЬ ДЕРЕВ, призначених для вибіркової санітарної рубки

Житомирська область
(Автономна Республіка Крим, область)

ДП "Лугинське ЛГ"

(найменування власника лісів, постійного лісокористувача)

Лісництво Лугинське

квартал № 31

виділ № 1

урочище _____

ділянка № 1

площа 3,0 га

Порядковий номер дерева	Порода	Ступінь товщини стовбурів, см			Категорія стану дерева, підстава відбору для рубки
		ділові	напівділові	дров'яні	
1	С	28			VI бер. кор.
2	С	32			VI бер. кор.
3	С		36		V бер. кор.
4	С	40			VI бер. кор.
5	С		36		V бер. кор.
6	С			32	IV суход.
7	С		28		V бер. кор.
8	С	40			VI бер. кор.
9	С		32		V бер. кор.
10	С	32			VI бер. кор.
11	С	44			VI бер. кор.
12	С	24			VI бер. кор.
13	С	24			V бер. кор.
14	С		24		IV суход.
15	С		32		V бер. кор.
16	С	28			VI бер. кор.
17	С			24	IV суход.
18	С			24	IV суход.
19	С	44			VI бер. кор.
20	С		28		V бер. кор.
21	С		28		V бер. кор.
22	С		40		V бер. кор.
23	С			32	IV суход.
24	С	40			VI бер. кор.
25	С			40	IV суход.
26	С			28	IV суход.
27	С		40		V бер. кор.
28	С	32			VI бер. кор.
29	С	36			VI бер. кор.
30	С		40		V бер. кор.
31	С			28	IV суход.
32	С			28	IV суход.
33	С	32			VI бер. кор.
34	С			28	IV суход.
35	С	36			VI бер. кор.
36	С			24	IV суход.
37	С	28			VI бер. кор.
38	С		36		V бер. кор.
39	С	24			VI бер. кор.
40	С	28			VI бер. кор.

Порядковий номер дерева	Порода	Ступінь товщини стовбурів, см			Категорія стану дерева, підстава відбору для рубки
		ділові	напівділові	дров'яні	
41	С			24	IV суход.
42	С			24	IV суход.
43	С			24	IV суход.
44	С			24	IV суход.
45	С			40	IV суход.
46	С	36			VI бер. кор.
47	С	36			VI бер. кор.
48	С		28		V бер. кор.
49	С			28	IV суход.
50	С	24			VI бер. кор.
51	С	28			VI бер. кор.
52	С			24	IV суход.
53	С		36		V бер. кор.
54	С	32			VI бер. кор.
55	С		24		V бер. кор.
56	С	24			V бер. кор.
57	С		32		V бер. кор.
58	С			36	V бер. кор.
59	С		28		V бер. кор.
60	С	24			VI бер. кор.
61	С	40			VI бер. кор.
62	С	36			VI бер. кор.
63	С	32			VI бер. кор.
64	С		32		V бер. кор.
65	С		32		V бер. кор.
66	С	36			VI бер. кор.
67	С	40			VI бер. кор.
68	С		24		V бер. кор.
69	С			32	IV суход.
70	С			28	IV суход.
71	С	28			VI бер. кор.
72	С			32	IV суход.
73	С			24	IV суход.
74	С		36		V бер. кор.
75	С			32	V бер. кор.
76	С			32	V бер. кор.
77	С	36			VI бер. кор.
78	С	32			VI бер. кор.
79	С			44	V суход.
80	С			56	IV суход.

81	с		40		V лавра
82	с	40			VI бер. кор.
83	с	32			VI бер. кор.
84	с	32			VI бер. кор.
85	с	40			VI бер. кор.
86	с	48			VI бер. кор.
87	с	44			VI бер. кор.
88	с			36	IV Сирок.
89	с			28	V бер. кор.
90	с		24		V бер. кор.
91	с			32	V бер. кор.
92	с			32	IV Сирок.
93	с			32	IV Сирок.
94	с			32	IV Сирок.
95	с			32	IV Сирок.
96	с		32		V Сирок.
97	с		36		V бер. кор.
98	с		28		V бер. кор.
99	с	52			VI бер. кор.
100	с	48			VI бер. кор.
101	с		36		V бер. кор.
102	с	44			VI бер. кор.
103	с	36			VI бер. кор.
104	с	28			VI бер. кор.
105	с		28		V бер. кор.
106	с			36	V бер. кор.
107	с		48		V бер. кор.
108	с		32		V бер. кор.
109	с		28		V бер. кор.
110	с	36			VI бер. кор.
111	с	28			VI бер. кор.
112	с	32			VI бер. кор.
113	с	44			V бер. кор.
114	с		32		V бер. кор.
115	с		44		V бер. кор.
116	с	28			VI бер. кор.
117	с	40			VI бер. кор.
118	с			28	IV Сирок.
119	с		40		V бер. кор.
120	с			24	IV Сирок.
121	с			24	IV Сирок.

122	с	36			VI бер. кор.
123	с	40			VI бер. кор.
124	с	32			VI бер. кор.
125	с	44			V бер. кор.
126	с		24		V бер. кор.
127	с	52			VI бер. кор.
128	с			32	IV Сирок.
129	с			32	IV Сирок.
130	с	28			VI бер. кор.
131	с			24	IV Сирок.
132	с			28	IV Сирок.
133	с			28	IV Сирок.
134	с	36			VI бер. кор.
135	с		40		V Сирок.
136	с				
137	с				
138	с				
139	с				
140	с				
141	с				
142	с				
143	с				
144	с				
145	с				
146	с				
147	с				
148	с				
149	с				
150	с				
151	с				
152	с				
153	с				
154	с				
155	с				
156	с				
157	с				
158	с				
159	с				
160	с				
161	с				
162	с				

Всього пронумеровано дерев:

Сто тридцать сім дерев
(кількість словами)

Нумерацію і перелік провели:

р-н мисливознавств
(посада)

ном мисливознавств
(посада)

ном мисливознавств
(посада)

18 01 2020 року


(підпис)


(підпис)

Лігачевський В.В.
(ініціали та прізвище)

Вукіч А.К.
(ініціали та прізвище)

Кирков В.В.
(ініціали та прізвище)

НУМЕРАЦІЙНА ВІДОМІСТЬ ДЕРЕВ, призначених для вибіркової санітарної рубки

Житомирська область
(Автономна Республіка Крим, область)

ДП "Лугинське ЛГ"

(найменування власника лісів, постійного лісокористувача)

Лісництво Лугинське

квартал № 36 виділ № 3

урочище

ділянка № 1 площа 3,5 га

Порядковий номер дерева	Порода	Ступінь товщини стовбурів, см			Категорія стану дерева, підстава відбору для рубки
		ділові	напівділові	дров'яні	
1	С	40			VI Верх кор
2	С	28			VI Верх кор
3	С		28		VI Верх кор
4	С			24	VI Верх кор
5	С			24	VI Верх кор
6	С	28			VI Верх кор
7	С	28			VI Верх кор
8	С	32			VI Верх кор
9	С		28		VI Верх кор
10	С	32			VI Верх кор
11	С	28			VI Верх кор
12	С		28		VI Верх кор
13	С	24			VI Верх кор
14	С	28			VI Верх кор
15	С	28			VI Верх кор
16	С		32		VI Верх кор
17	С		32		VI Верх кор
18	С			28	VI Верх кор
19	С	28			VI Верх кор
20	С		28		VI Верх кор
21	С	32			VI Верх кор
22	С			28	VI Верх кор
23	С	32			VI Верх кор
24	С	32			VI Верх кор
25	С	32			VI Верх кор
26	С		28		VI Верх кор
27	С			32	VI Верх кор
28	С			24	VI Верх кор
29	С	32			VI Верх кор
30	С		28		VI Верх кор
31	С	36			VI Верх кор
32	С			24	VI Верх кор
33	С			28	VI Верх кор
34	С	24			VI Верх кор
35	С	32			VI Верх кор
36	С		24		VI Верх кор

Порядковий номер дерева	Порода	Ступінь товщини стовбурів, см			Категорія стану дерева, підстава відбору для рубки
		ділові	напівділові	дров'яні	
37	С	24			VI Верх кор
38	С		28		VI Верх кор
39	С			28	VI Верх кор
40	С	32			VI Верх кор
41	С	28			VI Верх кор
42	С	24			VI Верх кор
43	С	24			VI Верх кор
44	С			24	VI Верх кор
45	С			24	VI Верх кор
46	С	28			VI Верх кор
47	С	28			VI Верх кор
48	С	32			VI Верх кор
49	С	28			VI Верх кор
50	С		28		VI Верх кор
51	С	36			VI Верх кор
52	С	32			VI Верх кор
53	С			32	VI Верх кор
54	С	32			VI Верх кор
55	С	32			VI Верх кор
56	С		24		VI Верх кор
57	С			24	VI Верх кор
58	С	28			VI Верх кор
59	С		24		VI Верх кор
60	С	24			VI Верх кор
61	С	24			VI Верх кор
62	С	24			VI Верх кор
63	С		24		VI Верх кор
64	С	28			VI Верх кор
65	С			24	VI Верх кор
66	С	28			VI Верх кор
67	С	28			VI Верх кор
68	С		24		VI Верх кор
69	С	32			VI Верх кор
70	С			28	VI Верх кор
71	С	28			VI Верх кор

73	C	24		V берх кор
74	C	24		V берх кор
75	C	24		V берх кор
76	C	24		V берх кор
77	C		24	IV берх
78	C	24		VI берх кор
79	C		28	V берх кор
80	C	28		V берх кор
81	C	28		V берх кор
82	C	28		V берх кор
83	C		28	IV берх
84	C		24	IV берх.
85	C	28		V берх кор
86	C	28		V берх кор
87	C	24		V берх кор
88	C	36		V берх кор
89	C	28		V берх кор
90	C	28		V берх кор
91	C		28	V берх кор
92	C		28	V берх кор
93	C	24		V берх кор
94	C	28		V берх кор
95	C		28	IV берх
96	C	32		V берх кор
97	C	32		V берх кор
98	C		24	V берх кор
99	C	32		V берх кор
100	C		24	IV берх
101	C		24	V берх кор
102	C	28		V берх кор
103	C	32		V берх кор
104	C	28		V берх кор
105	C		28	V берх кор
106	C	32		V берх кор
107	C		28	V берх кор
108	C	24		V берх кор
109	C		32	IV берх.
110	C	28		V берх кор
111	C	40		V берх кор
112	C	28		V берх кор
113	C	24		V берх кор

114	C	32		V берх кор
115	C	36		V берх кор
116	C	28		V берх кор
117	C	32		V берх кор
118	C	28		V берх кор
119	C		32	IV берх.
120	C	28		V берх кор
121			28	V берх кор
122				
123				
124				
125				

Всього пронумеровано дерев:

Смо двозначити одне дерево
(кількість словами)

Нумерацію і перелік провели:

р-н. мисливознавця
(посада)

ком. мешког
(посада)

В.О. мешког
(посада)

[Підпис]
(підпис)

[Підпис]
(підпис)

Гідарвіскаві В.В.
(ініціали та прізвище)

Буссенік А.Ю
(ініціали та прізвище)

Березовський Є.П.
(ініціали та прізвище)

18 01 2020 року

НУМЕРАЦІЙНА ВІДОМІСТЬ ДЕРЕВ, призначених для вибіркової санітарної рубки

Житомирська область

(Автономна Республіка Крим, область)

ДП "Лугинське ЛГ"

(найменування власника лісів, постійного лісокористувача)

Лісництво Лугинське

квартал № 36

виділ № 10

урочище _____

ділянка № _____ площа 17 га

Порядковий номер дерева	Порода	Ступінь товщини стовбурів, см			Категорія стану дерева, підстава відбору для рубки
		ділові	напівділові	дров'яні	
1	С	28			V Всіх
2	С	36			V Всіх
3	С	36			V Всіх
4	С	40			V Берз кор
5	С	40			V Берз кор
6	С	44			V Берз кор
7	С			28	V Сирот
8	С		28		V Берз кор
9	С	36			V Берз кор
10	С			24	V Сирот
11	С	36			V Берз кор
12	С		28		V Всіх
13	С	36			V Берз кор
14	С			36	V Сирот
15	С	40			V Берз кор
16	С	36			V Берз кор
17	С			24	V Берз кор
18	С	36			V Берз кор
19	С			32	V Берз кор
20	С	40			V Берз кор
21	С	40			V Берз кор
22	С	44			V Берз кор
23	С		40		V Берз кор
24	С			36	V Берз кор
25	С	36			V Берз кор
26	С	44			V Всіх
27	С	32			V Всіх
28	С		40		V Берз кор
29	С	40			V Берз кор
30	С			32	V Всіх
31	С			28	V Берз кор
32	С	36			V Берз кор
33	С			32	V Берз кор
34	С	44			V Берз кор
35	С	40			V Берз кор
36	С	36			V Берз кор

Порядковий номер дерева	Порода	Ступінь товщини стовбурів, см			Категорія стану дерева, підстава відбору для рубки
		ділові	напівділові	дров'яні	
37	С	44			V Берз кор
38	С	32			V Берз кор
39	С			40	V Берз кор
40	С		40		V Берз кор
41	С		40		V Берз кор
42	С			44	V Всіх
43	С	32			V Берз кор
44	С	48			V Берз кор
45	С		32		V Всіх
46	С	36			V Берз кор
47	С		32		V Берз кор
48	С	40			V Берз кор
49	С	40			V Берз кор
50	С			28	V Сирот
51	С	36			V Берз кор
52	С	36			V Берз кор
53	С			48	V Всіх
54	С			32	V Берз кор
55	С	24			V Берз кор
56	С	44			V Берз кор
57	С			40	V Берз кор
58	С	48			V Берз кор
59	С	40			V Берз кор
60	С			28	V Всіх
61	С	36			V Берз кор
62	С	36			V Берз кор
63	С			44	V Всіх
64	С	40			V Берз кор
65	С			36	V Берз кор
66	С	32			V Берз кор
67	С	36			V Берз кор
68	С	36			V Берз кор
69	С	40			V Берз кор
70	С	44			V Берз кор
71	С	"		32	V
72	С	"		32	V

73	C	32		V/Берс кор	114				
74	C	28		VI/Берс кор	115				
75	C		32	V/Берс кор	116				
76	C	36		VI/Берс кор	118				
77	C	40		V/Берс кор	118				
78	C	40		VI/Берс кор	119				
79	C	32		V/Берс кор	120				
80	C		32	VI/Берс кор	121				
81	C	28		V/Берс кор	122				
82	C	40		V Берс.	123				
83	C	40		V Берс.	124				
84	C		32	V/Берс кор	125				
85	C	36		V/Берс кор	126				
86	C	40		IV Берс.	127				
87	C	36		V/Берс кор	128				
88	C	32		V/Берс кор	129				
89	C	40		VI/Берс кор	130				
90	C	40		IV Берс.	131				
91	C		32	V/Берс кор	132				
92	C	32		V/Берс кор	133				
93	C	28		V/Берс кор	134				
94	C		40	V/Берс кор	135				
95	C	36		V/Берс кор	136				
96	C	32		VI/Берс кор	137				
97	C	32		V/Берс кор	138				
98	C		24	IV Берс.	139				
99	C		28	V/Берс кор	140				
100	C	36		VI/Берс кор	141				
101	C	32		V/Берс кор	142				
102	C	28		V/Берс кор	143				
103	C	28		VI/Берс кор	144				
104	C		36	V/Берс кор	145				
105	C	28		V/Берс кор	146				
106	C	28		V/Берс кор	147				
107	C		24	V/Берс кор	148				
108	C	24		V/Берс кор	149				
109					150				
110					151				
111					152				
112					153				
113					154				

Всього пронумеровано дерев:

Сто вісім дерев

(кількість словами)

Нумерацію і перелік провели:

р-н Мисливців

(посада)

ном. А-20

(посада)

В.О. Мисливого

(посада)

ном. А-20

2020 року

[Підпис]

(підпис)

[Підпис]

(підпис)

[Підпис]

(підпис)

[Підпис]

(підпис)

Діжневський В.В.

(ініціали та прізвище)

Будимук А.Ю.

(ініціали та прізвище)

Березовський К.П.

(ініціали та прізвище)

Чирков В.М.

НУМЕРАЦІЙНА ВІДОМІСТЬ ДЕРЕВ, призначених для вибіркової санітарної рубки

Житомирська область

(Автономна Республіка Крим, область)

ДП "Лугинське ЛГ"

(найменування власника лісів, постійного лісокористувача)

Лісництво Лугинське

квартал № 34

виділ № 8

урочище _____

ділянка № _____

площа 1,5 га

Порядковий номер дерева	Порода	Ступінь товщини стовбурів, см			Категорія стану дерева, підстава відбору для рубки
		ділові	напівділові	дров'яні	
1	C	10			V Берс кор
2	C			24	V Сирокот
3	C	24			IV Берс.
4	C	24			V Берс кор
5	C	24			V Берс кор
6	C	28			V Берс кор
7	C			28	V Берс кор
8	C		28		V Берс кор
9	C	24			V Берс кор
10	C		24		IV Берс.
11	C		24		IV Берс.
12	C	28			V Берс кор
13	C	28			V Берс кор
14	C			24	V Сирокот.
15	C	24			V Берс кор
16	C	24			IV Берс.
17	C		24		V Сирокот
18	C		28		V Сирокот
19	C			28	V Сирокот
20	C	24			V Берс кор
21	C	28			V Берс кор
22	C	28			V Берс кор
23	C	28			V Берс кор
24	C	28			V Берс кор
25	C			24	V Берс кор
26	C	32			V Берс кор
27	C		28		V Берс.
28	C	24			V Берс кор
29	C			28	V Берс кор
30	C	24			V Берс кор
31	C		24		IV Берс.
32	C			24	V Сирокот
33	C	28			V Берс кор
34	C	32			V Берс кор
35	C	32			V Берс кор
36	C	32			V Берс кор

Порядковий номер дерева	Порода	Ступінь товщини стовбурів, см			Категорія стану дерева, підстава відбору для рубки
		ділові	напівділові	дров'яні	
37	C	32			V Берс кор
38	C			32	V Берс кор
39	C			24	V Берс кор
40	C	24			V Берс кор
41	C		28		V Берс.
42	C	28			V Берс кор
43	C	28			V Берс кор
44	C	32			V Берс кор
45	C			24	V Берс кор
46	C	32			V Берс кор
47	C			24	V Сирокот.
48	C	32			V Берс кор
49	C		24		V Берс.
50	C	36			V Берс кор
51	C			32	V Берс кор
52	C	28			V Берс кор
53	C	28			V Берс кор
54	C	24			V Берс кор
55	C		28		V Берс.
56	C		28		V Берс.
57	C		24		IV Берс.
58	C	24			V Берс кор
59	C			28	V Берс кор
60	C		24		IV Берс.
61	C		24		IV Берс.
62	C			32	V Берс кор
63	C	24			V Берс кор
64	C	28			V Берс кор
65	C	32			V Берс кор
66	C	28			V Берс кор
67	C			32	V Берс кор
68	C		24		V Берс.
69	C	24			V Берс кор
70	C	28			V Берс кор
71	C	32			V Берс кор
72	C	24			V Берс кор

73	C	28			V/Верх кор
74	C		24		N. Велл
75	C	24			V/Верх кор
76	C	28			V/Верх кор
76	C			24	V/Верх кор
77	C			24	V/Верх кор
78	C		24		IV Велл
79	C	24			V/Верх кор
80	C	28			V/Верх кор
81	C	24			V/Верх кор
82	C	24			V/Верх кор
83	C		32		IV Велл
84	C		32		IV Велл
85	C			28	V/Верх кор
86	C	24			V/Верх кор
87	C	32			V/Верх кор
88	C	24			V/Верх кор
89	C	32			V/Верх кор
90	C			24	V/Верх кор
91	C	28			V/Верх кор
92	C	32			V/Верх кор
93	C		24		IV Велл
94	C			32	V/Верх кор
95	C	24			V/Верх кор
96	C	28			V/Верх кор
97	C	28			V/Верх кор
98	C	32			V/Верх кор
99	C			28	V/Верх кор
100	C	28			V/Верх кор
101	C	32			V/Верх кор
102	C	28			V/Верх кор
103	C	28			V/Верх кор
104	C			24	V/Верх кор
105	C			24	V/Верх кор
106	C	32			V/Верх кор
107	C	28			V/Верх кор
108	C	32			V/Верх кор

Всього пронумеровано дерев:

Смо Вілля дерев.

(кількість словами)

Нумерацію і перелік провели:

р.н. Менишованик
(посада)

ком. Менишого
(посада)

во Менишого
(посада)

13 01 2024 року

Григор
(підпис)

Григор
(підпис)

Григор
(підпис)

(підпис)

Ризівський В.В.
(ініціали та прізвище)

Букшук А.Ю.
(ініціали та прізвище)

Березовський К.П.
(ініціали та прізвище)

НУМЕРАЦІЙНА ВІДОМІСТЬ ДЕРЕВ, призначених для вибіркової санітарної рубки

Житомирська область

(Автономна Республіка Крим, область)

ДП "Лугинське ЛГ"

(найменування власника лісів, постійного лісокористувача)

Лісництво Лугинське

квартал № 37

виділ № 14

урочище _____

ділянка № _____ площа 0,6 га

Порядковий номер дерева	Порода	Ступінь товщини стовбурів, см			Категорія стану дерева, підстава відбору для рубки
		ділові	напівділові	дров'яні	
1	C	28			VI Берх кор.
2	C	36			VI Берх кор.
3	C	32			VI Берх кор.
4	C	36			VI Берх кор.
5	C	32			VI Берх кор.
6	C			28	VI Берх кор.
7	C	36			VI Берх кор.
8	C	40			VI Берх кор.
9	C	40			VI Берх кор.
10	C			44	IV Велхано.
11	C	44			VI Берх кор.
12	C	44			VI Берх кор.
13	C			52	IV Велхано.
14	C			32	IV Велхано.
15	C			24	IV Велхано.
16	C	40			VI Берх кор.
17	C			44	IV Велхано.
18					
19					
20					
21					
22					
23					
24					
25					
26					
27					
28					
29					
30					
31					
32					
33					
34					
35					
36					

Порядковий номер дерева	Порода	Ступінь товщини стовбурів, см			Категорія стану дерева, підстава відбору для рубки
		ділові	напівділові	дров'яні	
37					
38					
39					
40					
41					
42					
43					
44					
45					
46					
47					
48					
49					
50					
51					
52					
53					
54					
55					
56					
57					
58					
59					
60					
61					
62					
63					
64					
65					
66					
67					
68					
69					
70					
71					
72					

НУМЕРАЦІЙНА ВІДОМІСТЬ ДЕРЕВ, призначених для вибіркової санітарної рубки

Житомирська область

(Автономна Республіка Крим, область)

ДП "Лугинське ЛГ"

(найменування власника лісів, постійного лісокористувача)

Лісництво Лугинське

квартал № 34

виділ № 15

урочище _____

ділянка № _____

площа 1,4 га

Порядковий номер дерева	Порода	Ступінь товщини стовбурів, см			Категорія стану дерева, підстава відбору для рубки
		ділові	напівділові	дров'яні	
1	С	32			IV Велх.
2	С			28	VI Верс кор
3	С			24	VI Верс кор
4	С	28			VI Верс кор
5	С	52			VI Верс кор
6	С		28		VI Верс кор
7	С	36			VI Верс кор
8	С	28			IV Велх.
9	С	24			IV Велх.
10	С			28	IV Велх.
11	С	32			VI Верс кор
12	С			32	VI Верс кор
13	С	24			VI Верс кор
14	С	32			VI Верс кор
15	С	32			VI Верс кор
16	С	28			VI Верс кор
17	С	40			IV Велх.
18	С			28	IV Велх.
19	С		28		IV Велх.
20	С	36			VI Верс кор
21	С	44			VI Верс кор
22	С	24			VI Верс кор
23	С	24			V Сирот.
24	С			28	IV Велх.
25	С	28			IV Велх.
26	С	24			VI Верс кор
27	С			24	VI Верс кор
28	С			24	V Сирот.
29	С	24			V Сирот.
30	С	32			V Сирот.
31	С			32	V Сирот.
32	С	32			V Сирот.
33	С		24		V Сирот.
34	С	28			V Сирот.
35	С			32	VI Верс кор.
36	С		24		V Сирот.

Порядковий номер дерева	Порода	Ступінь товщини стовбурів, см			Категорія стану дерева, підстава відбору для рубки
		ділові	напівділові	дров'яні	
37	С	24			V Сирот.
38	С	40			VI Сирот.
39	С	32			VI Верс кор
40	С	32			VI Верс кор
41	С		24		IV Велх.
42	С		24		VI Верс кор
43	С			24	VI Верс кор
44	С	24			IV Велх.
45	С	24			IV Велх.
46	С	24			VI Верс кор
47	С			24	VI Сирот.
48	С			24	VI Сирот.
49	С	32			V Сирот.
50	С	32			V Сирот.
51	С			24	VI Сирот.
52	С	36			V Сирот.
53	С			32	VI Сирот.
54	С	28			V Сирот.
55	С	24			V Сирот.
56	С			24	VI Сирот.
57	С	32			V Сирот.
58	С	24			IV Велх.
59	С	24			VI Верс кор
60	С	28			VI Верс кор
61	С	28			VI Верс кор
62	С			24	VI Верс кор
63	С	28			VI Верс кор
64	С	32			VI Верс кор
65	С	32			VI Верс кор
66	С			32	VI Верс кор
67	С	28			IV Велх.
68	С	28			IV Велх.
69	С	32			VI Верс кор
70	С	52			VI Верс кор
71	С			28	VI Сирот.
72	С	36			VI Верс кор

73	C	36		V/Верх кор	114				
74	C	24		V. Верх	115				
75	C	24		V/Верх кор	116				
76	C	22		V/Верх кор	117				
77	C		28	V/Верх кор	118				
78	C	32		V/Верх кор	119				
79	C	36		V/Верх кор	120				
80	C		28	V/Верх кор	121				
81					122				
82					123				
83					124				
84					125				
85					126				
86					127				
87					128				
88					129				
89					130				
90					131				
91					132				
92					133				
93					134				
94					135				
95					136				
96					137				
97					138				
98					139				
99					140				
100					141				
101					142				
102					143				
103					144				
104					145				
105					146				
106					147				
107					148				
108					149				
109					150				
110					151				
111					152				
112					153				
113					154				

Всього пронумеровано дерев:

Всімдесяти дерев.

(кількість словами)

Нумерацію і перелік провели:

Р-К. КИМІ.
(посада)

КОМ. Л-10
(посада)

В.О. Л-10
(посада)

КОМ. Л-10

04 01

2021 року

[Підпис]
(підпис)

[Підпис]
(підпис)

[Підпис]
(підпис)

[Підпис]

Дідківський В.В.
(ініціали та прізвище)

Будини А.Ю.
(ініціали та прізвище)

Бірюковський К.П.
(ініціали та прізвище)

Чирков В.М.

НУМЕРАЦІЙНА ВІДОМІСТЬ ДЕРЕВ, призначених для вибіркової санітарної рубки

Житомирська область

(Автономна Республіка Крим, область)

ДП "Лугинське ЛГ"

(найменування власника лісів, постійного лісокористувача)

Лісництво Лугинське

квартал № 46

виділ № 4

урочище _____

ділянка № _____

площа 3,4 га

Порядковий номер дерева	Порода	Ступінь товщини стовбурів, см			Категорія стану дерева, підстава відбору для рубки
		ділові	напілділові	дров'яні	
1	С	24			VI бер. кор.
2	С	24			VI бер. кор.
3	С		24		IV бер. кор.
4	С	24			VI бер. кор.
5	С	24			VI бер. кор.
6	С			24	V Сирост.
7	С		24		IV бер. кор.
8	С	32			VI бер. кор.
9	С			24	V Сирост.
10	С			24	V Сирост.
11	С	28			VI бер. кор.
12	С	24			VI бер. кор.
13	С			24	V Сирост.
14	С		24		IV бер. кор.
15	С		32		IV бер. кор.
16	С	24			II бер. кор.
17	С		24		IV бер. кор.
18	С		24		IV бер. кор.
19	С	24			VI бер. кор.
20	С			24	V Сирост.
21	С			24	V Сирост.
22	С	24			VI бер. кор.
23	С	24			VI бер. кор.
24	С	28			VI бер. кор.
25	С		24		IV бер. кор.
26	С	24			VI бер. кор.
27	С	24			VI бер. кор.
28	С			28	IV бер. кор.
29	С	24			VI бер. кор.
30	С			24	V бер. кор.
31	С	24			VI бер. кор.
32	С			24	V бер. кор.
33	С	24			VI бер. кор.
34	С			24	V Сирост.
35	С			28	V Сирост.
36	С	24			VI бер. кор.
37	С			24	V Сирост.
38	С		24		IV бер. кор.
39	С	24			VI бер. кор.
40	С	32			VI бер. кор.

Порядковий номер дерева	Порода	Ступінь товщини стовбурів, см			Категорія стану дерева, підстава відбору для рубки
		ділові	напілділові	дров'яні	
41	С	24			VI бер. кор.
42	С		24		IV бер. кор.
43	С	24			VI бер. кор.
44	С	24			VI бер. кор.
45	С		28		IV бер. кор.
46	С	24			VI бер. кор.
47	С	24			VI бер. кор.
48	С	24			VI бер. кор.
49	С		24		IV бер. кор.
50	С	24			VI бер. кор.
51	С		24		IV бер. кор.
52	С		24		IV бер. кор.
53	С		24		IV бер. кор.
54	С		24		IV бер. кор.
55	С	24			VI бер. кор.
56	С	24			VI бер. кор.
57	С	28			VI бер. кор.
58	С		28		IV бер. кор.
59	С	28			II бер. кор.
60	С		24		IV бер. кор.
61	С		24		IV бер. кор.
62	С	24			II бер. кор.
63	С			24	V Сирост.
64	С			24	V Сирост.
65	С	24			VI бер. кор.
66	С			24	V Сирост.
67	С			24	V Сирост.
68	С	24			VI бер. кор.
69	С	24			VI бер. кор.
70	С	24			VI бер. кор.
71	С				
72	С				
73	С				
74	С				
75	С				
76	С				
77	С				
78	С				
79	С				
80	С				

81	C					122	C				
82	C					123	C				
83	C					124	C				
84	C					125	C				
85	C					126	C				
86	C					127	C				
87	C					128	C				
88	C					129	C				
89	C					130	C				
90	C					131	C				
91	C					132	C				
92	C					133	C				
93	C					134	C				
94	C					135	C				
95	C					136	C				
96	C					137	C				
97	C					138	C				
98	C					139	C				
99	C					140	C				
100	C					141	C				
101	C					142	C				
102	C					143	C				
103	C					144	C				
104	C					145	C				
105	C					146	C				
106	C					147	C				
107	C					148	C				
108	C					149	C				
109	C					150	C				
110	C					151	C				
111	C					152	C				
112	C					153	C				
113	C					154	C				
114	C					155	C				
115	C					156	C				
116	C					157	C				
117	C					158	C				
118	C					159	C				
119	C					160	C				
120	C					161	C				
121	C					162	C				

Всього пронумеровано дерев:

Синдесан дерев

(кількість словами)

Нумерацію і перелік провели:

р-к. Мисливукович

(посада)

ном. 1-10

(посада)

ст. М. Миз

(посада)

01 02 2021 року

[Підпис]

(підпис)

[Підпис]

(підпис)

[Підпис]

(підпис)

Л. дзівський В.В.

(ініціали та прізвище)

Букшук А.Ю.

(ініціали та прізвище)

Вербоваши В.М.

(ініціали та прізвище)

НУМЕРАЦІЙНА ВІДОМІСТЬ ДЕРЕВ, призначених для вибіркової санітарної рубки

Житомирська область

(Автономна Республіка Крим, область)

ДП "Лугинське ЛГ"

(найменування власника лісів, постійного лісокористувача)

Лісництво Лугинське

урочище _____

квартал № 79


виділ № 2

ділянка № _____

площа 1,7 га

Порядковий номер дерева	Порода	Ступінь товщини стовбурів, см			Категорія стану дерева, підстава відбору для рубки
		ділові	напідрізові	дров'яні	
1	С	24			V Європ.
2	С	24			V Європ.
3	С	28			V Європ.
4	С	28			V Європ.
5	С	24			V Європ.
6	С		28		V Європ.
7	С	24			V Європ.
8	С	24			V Європ.
9	С	24			V Європ.
10	С		24		V Європ.
11	С	28			V Європ.
12	С	24			V Європ.
13	С		24		V Європ.
14	С	24			V Європ.
15	С	24			V Європ.
16	С	24			V Європ.
17	С	28			VI б.с.с.
18	С		24		IV б.с.с.
19	С	24			VI б.с.с.
20	С		24		IV б.с.с.
21	С	24			VI б.с.с.
22	С	24			VI б.с.с.
23	С		24		IV б.с.с.
24	С		24		IV б.с.с.
25	С	28			VI б.с.с.
26	С			24	V Європ.
27	С			24	V Європ.
28	С	24			VI б.с.с.
29	С	32			VI б.с.с.
30	С	24			VI б.с.с.
31	С			24	V Європ.
32	С	24			VI б.с.с.
33	С	24			VI б.с.с.
34	С	24			VI б.с.с.
35	С	24			VI б.с.с.
36	С	24			VI б.с.с.
37	С				

Порядковий номер дерева	Порода	Ступінь товщини стовбурів, см			Категорія стану дерева, підстава відбору для рубки
		ділові	напідрізові	дров'яні	
37					
38					
39					
40					
41					
42					
43					
44					
45					
46					
47					
48					
49					
50					
51					
52					
53					
54					
55					
56					
57					
58					
59					
60					
61					
62					
63					
64					
65					
66					
67					
68					
69					
70					
71					
72					



Всього пронумеровано дерев: Тринадцять кілем дерев
(кількість словами)

Нумерацію і перелік провели:

р.к. мисливці
(посада)

ком. мисливців
(посада)

ст. м. мисл.
(посада)

02 03 2021 року

[Signature]
(підпис)

[Signature]
(підпис)

[Signature]
(підпис)

Лизавська В.В.
(ініціали та прізвище)

Будилець Д.Ю.
(ініціали та прізвище)

Вербованний В.М.
(ініціали та прізвище)

НУМЕРАЦІЙНА ВІДОМІСТЬ ДЕРЕВ, №1 призначених для вибіркової санітарної рубки

Житомирська область

(Автономна Республіка Крим, область)

Державне підприємство "Лугинське лісове господарство"

(найменування власника лісів, постійного лісокористувача)

Лісництво

Лугинське

квартал № 79

виділ № 9

урочище

ділянка № 1

площа 2,0 га

Порядковий номер дерева	Порода	Ступінь товщини стовбурів, см			Категорія стану дерева, підстава відбору для рубки
		ділові	напілділові	дров'яні	
1	С	28			VI бєр. коф
2	С	28			VI бєр. коф
3	С	24			VI бєр. коф
4	С	28			VI бєр. коф
5	С	32			VI бєр. коф
6	С	32			VI бєр. коф
7	С		24		IV бєр. коф
8	С	24			VI бєр. коф
9	С		28		IV бєр. коф
10	С	24			VI бєр. коф
11	С	32			VI бєр. коф
12	С		32		IV бєр. коф
13	С	28			IV бєр. коф
14	С	36			VI бєр. коф
15	С	40			VI бєр. коф
16	С			24	V суох. коф
17	С			28	V суох. коф
18	С			24	V суох. коф
19	С			28	V суох. коф
20	С	28			VI бєр. коф
21	С	32			VI бєр. коф
22	С		28		IV бєр. коф
23	С		28		IV бєр. коф
24	С	24			VI бєр. коф
25	С		24		IV бєр. коф
26	С	28			VI бєр. коф
27	С	28			VI бєр. коф
28	С			28	IV бєр. коф
29	С	24			VI бєр. коф
30	С	28			VI бєр. коф
31	С	24			VI бєр. коф
32	С		24		IV бєр. коф
33	С	28			VI бєр. коф
34	С	40			VI бєр. коф
35	С	24			VI бєр. коф
36	С	24			VI бєр. коф
37	С		28		IV бєр. коф
38	С		24		IV бєр. коф
39	С		24		IV бєр. коф
40	С	28			VI бєр. коф

Порядковий номер дерева	Порода	Ступінь товщини стовбурів, см			Категорія стану дерева, підстава відбору для рубки
		ділові	напілділові	дров'яні	
41	С	24			VI бєр. коф
42	С			24	V суох. коф
43	С		32		IV бєр. коф
44	С	28			VI бєр. коф
45	С	24			VI бєр. коф
46	С	28			VI бєр. коф
47	С	24			VI бєр. коф
48	С		36		IV бєр. коф
49	С	32			VI бєр. коф
50	С	28			VI бєр. коф
51	С	32			IV бєр. коф
52	С			24	V суох. коф
53	С			28	V суох. коф
54	С	40			VI бєр. коф
55	С		24		IV бєр. коф
56	С	24			VI бєр. коф
57	С	28			VI бєр. коф
58	С	24			VI бєр. коф
59	С	28			VI бєр. коф
60	С		24		IV бєр. коф
61	С		28		IV бєр. коф
62	С	24			VI бєр. коф
63	С			24	V суох. коф
64	С	32			VI бєр. коф
65	С	24			VI бєр. коф
66	С	24			VI бєр. коф
67	С	28			VI бєр. коф
68	С	24			VI бєр. коф
69	С		24		IV бєр. коф
70	С		24		IV бєр. коф
71	С	24			VI бєр. коф
72	С	28			VI бєр. коф
73	С			24	V суох. коф
74	С	24			VI бєр. коф
75	С		24		IV бєр. коф
76	С	24			VI бєр. коф
77	С	28			VI бєр. коф
78	С	28			VI бєр. коф
79	С	24			VI бєр. коф
80	С	28			VI бєр. коф

НУМЕРАЦІЙНА ВІДОМІСТЬ ДЕРЕВ, призначених для вибіркової санітарної рубки

Житомирська область

(Автономна Республіка Крим, область)

Державне підприємство "Лувинське лісове господарство"

(найменування власника лісу, постійного лісокористувача)

Лісництво

Лувинське

квартал № 43

виділ № 9

урочище

ділянка № 1

площа 2,0 га

Порядковий номер дерева	Порода	Ступінь товщини стовбура, см			Категорія стану дерева, підстава відбору для рубки
		ділянка	напівділянка	дрова	
81	С	24			VI бер. кор.
82	С		28		IV бер. кор.
83	С	24			VI бер. кор.
84	С	32			VI бер. кор.
85	С	24			VI бер. кор.
86	С	32			VI бер. кор.
87	С		32		IV бер. кор.
88	С	24			VI бер. кор.
89	С	24			VI бер. кор.
90	С		24		IV бер. кор.
91	С	24			VI бер. кор.
92	С			24	IV бер. кор.
93	С	36			VI бер. кор.
94	С	24			VI бер. кор.
95	С		28		IV бер. кор.
96	С	24			IV бер. кор.
97	С		24		IV бер. кор.
98	С	24			VI бер. кор.
99	С		24		IV бер. кор.
100	С			24	IV бер. кор.
101	С	32			VI бер. кор.
102	С	28			VI бер. кор.
103	С		28		IV бер. кор.
104	С	24			VI бер. кор.
105	С		24		IV бер. кор.

Порядковий номер дерева	Порода	Ступінь товщини стовбура, см			Категорія стану дерева, підстава відбору для рубки
		ділянка	напівділянка	дрова	
106	С	28			VI бер. кор.
107	С	28			VI бер. кор.
108	С		24		IV бер. кор.
109	С	28			VI бер. кор.
110	С		28		IV бер. кор.
111	С	28			VI бер. кор.
112	С	28			VI бер. кор.
113	С	24			VI бер. кор.
114	С	24			VI бер. кор.
115	С		24		IV бер. кор.
116	С			24	IV бер. кор.
117	С	28			VI бер. кор.
118	С		24		IV бер. кор.
119	С	36			VI бер. кор.
120	С	28			VI бер. кор.
121	С			28	IV бер. кор.
122	С		32		IV бер. кор.
123	С	28			VI бер. кор.
124	С			28	IV бер. кор.
125	С	32			VI бер. кор.
126	С	40			VI бер. кор.
127	С			24	IV бер. кор.
128	С	24			IV бер. кор.
129	С	28			IV бер. кор.
130	С	24			IV бер. кор.

Всього пронумеровано дерев:

(кількість словами)

Нумерацію і перелік провели:

Гродовський на нумераційній відомості № 1

(посада)

(підпис)

(ініціали та прізвище)

(посада)

(підпис)

(ініціали та прізвище)

(посада)

(підпис)

(ініціали та прізвище)

(посада)

(підпис)

(ініціали та прізвище)

12 03 2021 року

НУМЕРАЦІЙНА ВІДОМІСТЬ ДЕРЕВ, ^{№2}
призначених для вибіркової санітарної рубки

Житомирська область

(Автономна Республіка Крим, область)

Державне підприємство "Лугинське лісове господарство"

(найменування власника лісів, постійного лісокористувача)

Лісництво

Лувинське

квартал № 49

виділ № 9/1

урочища

ділянка №

площа 2,0 га

[illegible][illegible]

(найменування власника лісів, постійного лісокористувача)

9

ra

[illegible]

(жіньдість словами)

(посада)

(посада)

(посада)

(посада)

(n) hnc

(П.Б.И.С.)

Підпис

(підпис)

(Илион та полион)

(ΠΡΟΣΤΙΘΕΝΟΝ ΤΑ ΠΡΟΣΤΕΛΛΟΥΜΕΝΑ)

(includere le polizze)

(Iniziali de prizoniero)

12 03 2024 roky

НУМЕРАЦІЙНА ВІДОМІСТЬ ДЕРЕВ, ^{№1} призначених для вибіркової санітарної рубки

Житомирська область

(Автономна Республіка Крим, область)

ДП "Лугинське ЛГ"

(найменування власника лісів, постійного лісокористувача)

Лісництво Лугинське

квартал № 49

виділ № 9

урочище _____

ділянка № 2

площа 3,5 га

Порядковий номер дерева	Порода	Ступінь товщини стовбурів, см			Категорія стану дерева, підстава відбору для рубки
		ділові	напівділові	дров'яні	
1	С	24			VI Берез кор
2	С	24			VI Берез кор
3	С			28	VI Берез кор
4	С			24	VI Сирок
5	С	32			VI Берез кор
6	С	28			VI Берез кор
7	С	24			VI Берез кор
8	С	24			VI Берез кор
9	С		28		VI Берез кор
10	С		32		IV Вільх
11	С	24			VI Берез кор
12	С	32			VI Берез кор
13	С	28			VI Берез кор
14	С	36			VI Берез кор
15	С	40			IV Вільх
16	С			24	IV Вільх
17	С	24			V Сирок
18	С		32		VI Берез кор
19	С	36			VI Берез кор
20	С			24	VI Сирок
21	С	32			VI Берез кор
22	С		28		VI Берез кор
23	С	24			VI Берез кор
24	С	24			VI Берез кор
25	С	28			VI Берез кор
26	С			24	VI Берез кор
27	С	28			VI Берез кор
28	С	24			VI Берез кор
29	С	32			IV Вільх
30	С		28		IV Вільх
31	С	32			VI Вільх
32	С	32			VI Берез кор
33	С	32			VI Берез кор
34	С			24	V Сирок
35	С	28			VI Берез кор
36	С	24			VI Берез кор

Порядковий номер дерева	Порода	Ступінь товщини стовбурів, см			Категорія стану дерева, підстава відбору для рубки
		ділові	напівділові	дров'яні	
37	С		28		VI Берез кор
38	С	32			VI Берез кор
39	С	32			VI Берез кор
40	С		24		VI Берез кор
41	С		28		VI Сирок
42	С	28			IV Вільх
43	С	24			IV Вільх
44	С		28		VI Сирок
45	С	28			VI Берез кор
46	С	36			VI Берез кор
47	С			24	VI Берез кор
48	С	32			IV Вільх
49	С	36			VI Сирок
50	С		28		IV Вільх
51	С	32			VI Берез кор
52	С	32			IV Вільх
53	С	36			VI Берез кор
54	С	32			VI Сирок
55	С	32			VI Берез кор
56	С	32			VI Берез кор
57	С	32			V Сирок
58	С		24		IV Вільх
59	С		24		IV Вільх
60	С	24			VI Берез кор
61	С	32			VI Берез кор
62	С		24		VI Берез кор
63	С			24	VI Сирок
64	С	28			VI Берез кор
65	С	24			VI Берез кор
66	С	24			VI Берез кор
67	С		28		IV Вільх
68	С	24			VI Берез кор
69	С	24			VI Берез кор
70	С			28	VI Берез кор
71	С		24		VI Берез кор
72	С		28		VI Берез кор

кв 79 вул 9 гр. 2 класу 3,5

73	с	28		В/Верх кор
74	с	24		В/Верх кор
75	с		28	В/Верх кор
76	с	28		В/Верх кор
77	с	28		В/Верх кор
78	с	28		В/Верх кор
79	с		24	В/Верх кор
80	с		24	В/Верх кор
81	с	32		В/Верх кор
82	с		32	В/Верх кор
83	с	36		В/Верх кор
84	с	24		В/Верх кор
85	с	28		В/Верх кор
86	с	24		В/Верх кор
87	с	24		В/Верх кор
88	с		24	В/Верх кор
89	с		24	В/Верх кор
90	с		24	В/Верх кор
91	с	24		В/Верх кор
92	с	24		В/Верх кор
93	с	24		В/Верх кор
94	с	24		В/Верх кор
95	с	24		В/Верх кор
96	с	28		В/Верх кор
97	с		24	В/Верх кор
98	с		24	В/Верх кор
99	с	24		В/Верх кор
100	с	32		В/Верх кор
101	с	32		В/Верх кор
102	с	24		В/Верх кор
103	с	24		В/Верх кор
104	с		24	В/Верх кор
105	с	28		В/Верх кор
106	с	28		В/Верх кор
107	с	24		В/Верх кор
108	с	28		В/Верх кор
109	с		24	В/Верх кор
110	с		24	В/Верх кор
111	с	28		В/Верх кор
112	с	40		В/Верх кор
113	с	32		В/Верх кор

114	с	32		В/Верх кор
115	с	28		В/Верх кор
116	с	32		В/Верх кор
117	с	24		В/Верх кор
118	с	24		В/Верх кор
119	с	28		В/Верх кор
120	с	28		В/Верх кор
121	с	28		В/Верх кор
122	с		28	В/Верх кор
123	с	32		В/Верх кор
124	с	32		В/Верх кор
125	с		32	В/Верх кор
126	с		32	В/Верх кор
127	с		24	В/Верх кор
128	с	28		В/Верх кор
129	с	24		В/Верх кор
130	с	24		В/Верх кор
131	с	24		В/Верх кор
132	с		28	В/Верх кор
133	с		24	В/Верх кор
134	с	36		В/Верх кор
135	с	28		В/Верх кор
136	с	24		В/Верх кор
137	с	24		В/Верх кор
138	с	24		В/Верх кор
139	с	24		В/Верх кор
140	с		28	В/Верх кор
141	с		24	В/Верх кор
142	с	32		В/Верх кор
143	с	36		В/Верх кор
144	с	24		В/Верх кор
145	с	24		В/Верх кор
146	с	24		В/Верх кор
147	с		28	В/Верх кор
148	с	28		В/Верх кор
149	с	24		В/Верх кор
150	с		28	В/Верх кор
151	с		24	В/Верх кор
152	с	32		В/Верх кор
153	с	24		В/Верх кор
154	с	24		В/Верх кор

Всього пронумеровано дерев:

Продовження на ксерокопії

(кількість словами)

Нумерацію і перелік провели:

Відомості № 2

(посада)

(підпис)

(ініціали та прізвище)

(посада)

(підпис)

(ініціали та прізвище)

(посада)

(підпис)

(ініціали та прізвище)

2020 року

Виз 9 гн 2

Нумерация високим дерев 52

моща 3,5 м

155	C	28		V Висх
156	C	32		V Висх
157	C		24	V Висх
158	C	24		V Висх
159	C	28		V Висх
160	C	24		V Висх
161	C	28		V Висх
162	C		24	V Висх
163	C		24	V Висх
164	C	32		V Висх
165	C	28		V Висх
166	C	28		V Висх
167	C	24		V Висх
168	C		32	V Висх
169	C	24		V Висх
170	C	24		V Висх
171	C	28		V Висх
172	C	28		V Висх
173	C		28	V Висх
174	C	24		V Висх
175	C	28		V Висх
176	C	28		V Висх
177	C		24	V Висх
178	C	32		V Висх
179	C		28	V Висх
180	C	24		V Висх
181	C	24		V Висх
182	C	32		V Висх
183	C	32		V Висх
184	C	24		V Висх
185	C		24	V Висх
186	C		24	V Висх
187	C	24		V Висх
188	C	28		V Висх
189	C	28		V Висх
190	C	24		V Висх
191	C	24		V Висх
192	C		28	V Висх
193	C		24	V Висх
194	C		24	V Висх
195	C	24		V Висх
196	C	24		V Висх
197	C	24		V Висх
198	C	32		V Висх
199	C	24		V Висх
200	C	32		V Висх
201	C	24		V Висх
202	C	24		V Висх
203	C	28		V Висх
204	C		24	V Висх
205	C		28	V Висх
206	C		28	V Висх

207	C	32		V Висх
208	C	24		V Висх
209	C	32		V Висх
210	C	32		V Висх
211	C	24		V Висх
212	C	28		V Висх
213	C	24		V Висх
214	C		32	V Висх
215	C	24		V Висх
216	C	24		V Висх
217	C	24		V Висх
218	C		32	V Висх
219	C	32		V Висх
220	C	24		V Висх
221	C	32		V Висх
222	C	32		V Висх
223	C		24	V Висх
224	C		24	V Висх
225	C	32		V Висх
226	C	24		V Висх
227	C	24		V Висх
228	C	24		V Висх
229	C	28		V Висх
230	C	24		V Висх
231	C	28		V Висх
232	C	24		V Висх
233	C		24	V Висх
234	C	24		V Висх
235	C	24		V Висх
236	C	24		V Висх
237	C	28		V Висх
238	C	24		V Висх
239	C		28	V Висх
240	C	24		V Висх
241	C	32		V Висх
242	C	24		V Висх
243	C	28		V Висх
244	C	28		V Висх
245	C		24	V Висх
246	C	28		V Висх
247	C	28		V Висх
248	C		28	V Висх
249	C	24		V Висх
250	C	24		V Висх
251	C	24		V Висх
252	C	24		V Висх
253	C		24	V Висх
254	C	32		V Висх
255	C	28		V Висх
256	C	24		V Висх
257	C		24	V Висх
258	C		24	V Висх

259	с	24		IV Беріз
260	с	24		IV Беріз
261	с		28	VI Беріз кор
262	с	24		VI Беріз кор
263	с	24		VI Беріз кор
264	с	24		VI Беріз кор
265	с		24	VI Беріз кор
266	с		24	VI Беріз кор
267	с	28		IV Беріз
268	с	24		IV Беріз
269	с	24		IV Беріз
270	с	24		VI Беріз кор
271	с		24	VI Беріз кор
272	с	24		IV Беріз
273	с	24		IV Беріз
274	с	28		IV Беріз
275	с		24	VI Беріз кор
276	с	24		VI Беріз кор
277	с	28		VI Беріз кор
278	с	24		VI Беріз кор
279	с	32		VI Беріз кор
280	с	32		VI Беріз кор
281	с	24		VI Беріз кор
282	с		32	VI Беріз кор
283	с	28		VI Беріз кор
284	с	24		VI Беріз кор
285	с	32		VI Беріз кор
286	с	24		VI Беріз кор
287	с		24	VI Беріз кор
288	с		28	VI Беріз кор
289	с	24		VI Беріз кор
290	с	24		VI Беріз кор
291	с	24		VI Беріз кор
292	с		28	VI Беріз кор
293	с	24		VI Беріз кор
294	с	24		VI Беріз кор
295	с		28	VI Сирок
296	с	24		VI Сирок

297	с	24		VI Сирок
298	с	24		VI Сирок
299	с	24		VI Сирок
300	с	40		VI Беріз кор
301	с		24	VI Сирок
302	с	28		VI Сирок
303	с	32		VI Сирок
304	с	24		VI Сирок
305	с	24		VI Беріз кор
306	с	28		VI Сирок
307	с	24		VI Сирок
308	с	24		VI Беріз кор
309	с	24		VI Сирок
310	с		28	VI Сирок
311	с		28	VI Беріз кор
312	с	24		VI Сирок
313	с	32		IV Беріз
314	с	24		VI Сирок
315	с	24		VI Сирок

Всього пронумеровано дерев:

триста п'ятнадцять дерев.
(кількість словами)

Нумерацію і перелік провели:

р.к. мисливець
(посада)

ком. л-во
(посада)

в.о. л-во
(посада)

ком. л-во
22 12 2020 року

[підпис]
(підпис)

[підпис]
(підпис)

[підпис]
(підпис)

Лизовський В.В.
(ініціали та прізвище)

Бухицький А.Ю.
(ініціали та прізвище)

Вересовський К.Т.
(ініціали та прізвище)

Сирок В.М.

НУМЕРАЦІЙНА ВІДОМІСТЬ ДЕРЕВ, призначених для вибіркової санітарної рубки

Житомирська область

(Автономна Республіка Крим, область)

ДП "Лугинське ЛГ"

(найменування власника лісів, постійного лісокористувача)

Лісництво Лугинське

квартал № 79

виділ № 18

урочище _____

ділянка № _____

площа 16 га

Порядковий номер дерева	Порода	Ступінь товщини стовбура, см			Категорія стану дерева, підстава відбору для рубки
		діляні	напідлітві	дров'яні	
1	С	36			V Сур
2	С	28			V Сур
3	С	32			V Сур
4	С	24			V Сур
5	С	28			V Сур
6	С	24			V Сур
7	С	28			V Сур
8	С	24			V Сур
9	С	24			V Сур
10	С	36			V Сур
11	С	28			V Сур
12	С	28			V Сур
13	С	36			V Сур
14	С	24			V Сур
15	С				
16	С				
17	С				
18	С				
19	С				
20	С				
21	С				
22	С				
23	С				
24	С				
25	С				
26	С				
27	С				
28	С				
29	С				
30	С				
31	С				
32	С				
33	С				
34	С				
35	С				
36	С				
37	С				
38	С				
39	С				
40	С				
41	С				
42	С				
43	С				
44	С				
45	С				
46	С				
47	С				
48	С				
49	С				
50	С				
51	С				
52	С				
53	С				
54	С				
55	С				
56	С				
57	С				
58	С				
59	С				
60	С				
61	С				
62	С				
63	С				
64	С				
65	С				
66	С				
67	С				
68	С				
69	С				
70	С				
71	С				
72	С				
73	С				
74	С				
75	С				
76	С				
77	С				
78	С				
79	С				
80	С				
81	С				
82	С				
83	С				
84	С				
85	С				
86	С				
87	С				
88	С				
89	С				
90	С				
91	С				
92	С				
93	С				
94	С				
95	С				
96	С				
97	С				
98	С				
99	С				
100	С				

Порядковий номер дерева	Порода	Ступінь товщини стовбура, см			Категорія стану дерева, підстава відбору для рубки
		діляні	напідлітві	дров'яні	
32	С				
38	С				
39	С				
40	С				
41	С				
42	С				
43	С				
44	С				
45	С				
46	С				
47	С				
48	С				
49	С				
50	С				
51	С				
52	С				
53	С				
54	С				
55	С				
56	С				
57	С				
58	С				
59	С				
60	С				
61	С				
62	С				
63	С				
64	С				
65	С				
66	С				
67	С				
68	С				
69	С				
70	С				
71	С				
72	С				
73	С				
74	С				
75	С				
76	С				
77	С				
78	С				
79	С				
80	С				
81	С				
82	С				
83	С				
84	С				
85	С				
86	С				
87	С				
88	С				
89	С				
90	С				
91	С				
92	С				
93	С				
94	С				
95	С				
96	С				
97	С				
98	С				
99	С				
100	С				

Всього: Мониторинг дерев.

р-к мисливств Дідко Василь ВВ

ком. лісового Будимук А.Ю.

ст. м. лісу Вербовський В.В.

02.03.2024р

НУМЕРАЦІЙНА ВІДОМІСТЬ ДЕРЕВ, призначених для вибіркової санітарної рубки

Житомирська область

(Автономна Республіка Крим, область)

ДП "Лугинське ЛГ"

(найменування власника лісів, постійного лісокористувача)

Лісництво Лугинське

квартал № 49

виділ № 21

урочище _____

ділянка № 1

площа 3,0 га

Порядковий номер дерева	Порода	Ступінь товщини стовбурів, см			Категорія стану дерева, підстава відбору для рубки
		ділові	напівділові	дров'яні	
1	C	44			V/ Берх кор
2	C	28			V/ Берх кор
3	C		36		V Берх
4	C	32			V/ Берх кор
5	C			32	V/ Берх кор
6	C			28	V/ Берх кор
7	C		24		V/ Берх кор
8	C	24			V/ Берх кор
9	C	36			V/ Берх кор
10	C		28		V/ Берх кор
11	C		28		V/ Берх кор
12	C			28	V/ Берх кор
13	C			24	V/ Берх кор
14	C			24	V/ Берх кор
15	C		28		V/ Берх кор
16	C	28			V/ Берх кор
17	C	24			V/ Берх кор
18	C	24			V/ Берх кор
19	C	32			V/ Берх кор
20	C		28		V/ Берх кор
21	C			28	V/ Берх кор
22	C		24		V/ Берх кор
23	C	24			V/ Берх кор
24	C	28			V/ Берх кор
25	C	28			V/ Берх кор
26	C		24		V/ Берх кор
27	C		24		V/ Берх кор
28	C	32			V/ Берх кор
29	C			28	V/ Берх кор
30	C	24			V/ Берх кор
31	C		24		V/ Берх кор
32	C	32			V/ Берх кор
33	C	32			V/ Берх кор
34	C	32			V/ Берх кор
35	C	28			V/ Берх кор
36	C		32		V/ Берх кор
37	C			24	V/ Берх кор
38	C			24	V/ Берх кор
39	C		28		V/ Берх кор
40	C	28			V/ Берх кор

Порядковий номер дерева	Порода	Ступінь товщини стовбурів, см			Категорія стану дерева, підстава відбору для рубки
		ділові	напівділові	дров'яні	
41	C	28			V/ Берх кор
42	C	36			V/ Берх кор
43	C		24		V Берх
44	C			28	V/ Берх кор
45	C		24		V/ Берх кор
46	C	24			V/ Берх кор
47	C		32		V/ Берх кор
48	C			24	V/ Берх кор
49	C			24	V/ Берх кор
50	C	28			V/ Берх кор
51	C		28		V/ Берх кор
52	C	36			V/ Берх кор
53	C	32			V/ Берх кор
54	C			24	V/ Берх кор
55	C			24	V/ Берх кор
56	C	36			V/ Берх кор
57	C		32		V Берх
58	C	28			V/ Берх кор
59	C	28			V/ Берх кор
60	C			32	V/ Берх кор
61	C			28	V/ Берх кор
62	C		32		V Берх
63	C			28	V/ Берх кор
64	C	24			V/ Берх кор
65	C			24	V/ Берх кор
66	C	24			V/ Берх кор
67	C	24			V/ Берх кор
68	C		24		V Берх
69	C		28		V Берх
70	C			32	V/ Берх кор
71	C		28		V Берх
72	C		32		V Берх
73	C	40			V/ Берх кор
74	C			28	V/ Берх кор
75	C		32		V Берх
76	C	28			V/ Берх кор
77	C	24			V/ Берх кор
78	C	28			V/ Берх кор
79	C			24	V/ Берх кор
80	C	36			V Берх

НУМЕРАЦІЙНА ВІДОМІСТЬ ДЕРЕВ, №1 призначених для вибіркової санітарної рубки

Житомирська область
 (Автономна Республіка Крим, область)

ДП "Лугинське ЛГ"

(найменування власника лісів, постійного лісокористувача)

Лісництво Лугинське

квартал № 79

виділ № 21

урочище _____

ділянка № 1

площа 3,0 га

Порядковий номер дерева	Порода	Ступінь товщини стовбурів, см			Категорія стану дерева, підстава відбору для рубки
		ділові	напівділові	дров'яні	
81	С	36			V Беріз кор
82	С			32	V Беріз кор
83	С	28			V Беріз кор
84	С	24			V Беріз кор
85	С		24		V Беріз
86	С	24			V Сирок
87	С	24			V Сирок
88	С	24			V Сирок
89	С		24		V Сирок
90	С	28			V Беріз кор
91	С			24	V Беріз кор
92	С	36			V Беріз кор
93	С	36			V Беріз кор
94	С	24			V Беріз кор
95	С	28			V Беріз кор
96	С		24		V Беріз кор
97	С		28		V Беріз кор
98	С	24			V Беріз кор
99	С	32			V Беріз кор
100	С		28		V Беріз кор
101	С	32			V Сирок
102	С	28			V Сирок
103	С	24			V Беріз кор
104	С		24		V Беріз кор
105	С	28			V Беріз кор
106	С	24			V Беріз кор
107	С	28			V Беріз кор
108	С		32		V Беріз кор
109	С			24	V Беріз кор
110	С		24		V Беріз
111	С			28	V Сирок
112	С			28	V Сирок
113	С		28		V Беріз
114	С		28		V Беріз
115	С	28			V Сирок
116	С		24		V Беріз кор
117	С	40			V Беріз кор
118	С		24		V Беріз
119	С	28			V Беріз кор
120	С	28			V Беріз кор

Порядковий номер дерева	Порода	Ступінь товщини стовбурів, см			Категорія стану дерева, підстава відбору для рубки
		ділові	напівділові	дров'яні	
121	С	32			V Беріз кор
122	С		28		V Беріз
123	С	24			V Беріз кор
124	С			28	V Беріз кор
125	С		28		V Беріз
126	С		28		V Беріз кор
127	С	28			V Беріз кор
128	С			32	V Сирок
129	С	28			V Беріз кор
130	С	24			V Беріз кор
131	С	28			V Беріз кор
132	С		32		V Беріз
133	С			32	V Беріз кор
134	С	32			V Беріз кор
135	С			24	V Сирок
136	С	32			V Беріз кор
137	С			28	V Беріз кор
138	С		28		V Беріз кор
139	С		28		V Беріз кор
140	С		28		V Беріз кор
141	С	32			V Беріз кор
142	С			24	V Сирок
143	С		28		V Беріз
144	С	24			V Беріз кор
145	С	40			V Беріз кор
146	С			28	V Беріз кор
147	С	28			V Беріз кор
148	С			24	V Беріз кор
149	С		24		V Беріз кор
150	С	36			V Беріз кор
151	С			32	V Сирок
152	С		32		V Беріз
153	С	28			V Беріз кор
154	С	32			V Беріз кор
155	С		24		V Беріз
156	С			32	V Сирок
157	С			28	V Сирок
158	С	28			V Беріз кор
159	С	32			V Беріз кор
160	С	28			V Беріз кор

НУМЕРАЦІЙНА ВІДОМІСТЬ ДЕРЕВ, №2 призначених для вибіркової санітарної рубки

Житомирська область

(Автономна Республіка Крим, область)

ДП "Лугинське ЛГ"

(найменування власника лісів, постійного лісокористувача)

Лісництво Лугинське

урочище _____

квартал № 49

виділ № 21

ділянка № 1

площа 3,0 га

Порядковий номер дерева	Порода	Ступінь товщини стовбурів, см			Категорія стану дерева, підстава відбору для рубки
		ділові	напівділові	дров'яні	
161	С	24			V Берх кор
162	С	28			V Берх кор
163	С	28			V Берх кор
164	С		24		V Берх
165	С			24	V Сирот.
166	С			36	V Берх кор
167	С		28		V Берх кор
168	С		28		V Берх кор
169	С	24			V Берх кор
170	С	32			V Берх кор
171	С			28	V Берх кор
172	С	28			V Берх кор
173	С		24		V Берх
174	С	32			V Берх кор
175	С	32			V Берх кор
176	С			24	V Сирот.
177	С			24	V Берх кор
178	С	24			V Берх кор
179	С	24			V Берх кор
180	С	28			V Берх кор
181	С		28		V Берх кор
182	С		24		V Берх кор
183	С		28		V Берх кор
184	С			24	V Берх кор
185	С	32			V Берх кор
186	С			24	V Берх кор
187	С			24	V Берх кор
188	С	36			V Берх кор
189	С		28		V Берх кор
190	С			24	V Берх кор
191	С			28	V Берх кор
192	С	24			V Берх кор
193	С	28			V Берх кор
194	С			28	V Берх кор
195	С		24		V Берх кор
196	С			28	V Берх кор
197	С	24			V Берх кор
198	С		28		V Берх кор
199	С			28	V Берх кор
200	С			24	V Берх кор

Порядковий номер дерева	Порода	Ступінь товщини стовбурів, см			Категорія стану дерева, підстава відбору для рубки
		ділові	напівділові	дров'яні	
201	С	24			V Берх кор
202	С		28		V Берх кор
203	С	28			V Берх кор
204	С		32		V Сирот.
205	С		24		V Берх.
206	С	28			V Берх кор
207	С	28			V Берх кор
208	С			24	V Берх кор
209	С			28	V Берх кор
210	С		24		V Сирот.
211	С	28			V Берх кор
212	С	28			V Берх кор
213	С	28			V Берх кор
214	С		24		V Берх кор
215	С		28		V Берх кор
216	С			28	V Берх кор
217	С			28	V Берх кор
218	С	36			V Берх кор
219	С	28			V Берх кор
220	С		24		V Берх кор
221	С	28			V Берх кор
222	С	28			V Берх кор
223	С			28	V Берх кор
224	С	24			V Берх кор
225	С	32			V Берх кор
226	С			24	V Берх кор
227	С	24			V Берх кор
228	С		24		V Берх кор
229	С		28		V Берх кор
230	С	28			V Берх кор
231	С	24			V Берх кор
232	С	24			V Берх кор
233	С		24		V Берх кор
234	С	24			V Берх кор
235	С			28	V Берх кор
236	С			24	V Берх кор
237	С			24	V Берх кор
238	С			24	V Берх кор
239	С			24	V Берх кор
240	С			24	V Берх кор

241	С		24	V	Верх кор
242	С		28	V	Верх кор
243	С		24	V	Верх кор
244	С		24	V	Верх кор
245	С		24	V	Верх кор
246	С	36		V	Верх кор
247	С	М		V	Верх кор

Всього пронумеровано дерев:

Всього сорок сім дерев
(кількість словами)

Нумерацію і перелік провели:

р.к. мисливоговцев
(посада)

ком. меншого
(посада)

в.о. меншого
(посада)

08 08 2024 року

[Підпис]
(підпис)

[Підпис]
(підпис)

[Підпис]
(підпис)

Бірюковський В.В
(ініціали та прізвище)

Бірюковський А.Ю.
(ініціали та прізвище)

Бірюковський К.П
(ініціали та прізвище)

НУМЕРАЦІЙНА ВІДОМІСТЬ ДЕРЕВ, ^{№1} призначених для вибіркової санітарної рубки

Житомирська область
(Автономна Республіка Крим, область)
ДП "Лугинське ЛГ"

(найменування власника лісів, постійного лісокористувача)

Лісництво Лугинське

квартал № 49

виділ № 21

урочище _____

ділянка № 2

площа 2,5 га

Порядковий номер дерева	Порода	Ступінь товщини стовбурів, см			Категорія стану дерева, підстава відбору для рубки
		ділові	напівділові	дров'яні	
81	С		28		V Велхано
82	С	24			V Велхано
83	С	24			V Велхано
84	С			24	V Велхано
85	С	24			V Велхано
86	С	24			V Велхано
87	С			28	V Велхано
88	С	24			V Велхано
89	С	24			V Велхано
90	С		24		V Велхано
91	С	24			V Велхано
92	С	28			V Велхано
93	С	24			V Велхано
94	С	24			V Велхано
95	С	24			V Велхано
96	С	28			V Велхано
97	С		28		V Велхано
98	С			28	V Велхано
99	С	28			V Велхано
100	С		24		V Велхано
101	С	32			V Велхано
102	С	36			V Велхано
103	С		32		V Велхано
104	С	40			V Велхано
105	С		32		V Велхано
106	С	32			V Велхано
107	С			28	V Велхано
108	С		24		V Велхано
109	С		24		V Велхано
110	С	28			V Велхано
111	С		28		V Велхано
112	С			24	V Велхано
113	С			24	V Велхано
114	С	24			V Велхано
115	С	28			V Велхано
116	С	24			V Велхано
117	С	24			V Велхано
118	С	28			V Велхано
119	С	28			V Велхано
120	С	28			V Велхано

Порядковий номер дерева	Порода	Ступінь товщини стовбурів, см			Категорія стану дерева, підстава відбору для рубки
		ділові	напівділові	дров'яні	
121	С			28	V Велхано
122	С	24			V Велхано
123	С	24			V Велхано
124	С	24			V Велхано
125	С	24			V Велхано
126	С	32			V Велхано
127	С		28		V Велхано
128	С		32		V Велхано
129	С	28			V Велхано
130	С	24			V Велхано
131	С	24			V Велхано
132	С	32			V Велхано
133	С	28			V Велхано
134	С			28	V Велхано
135	С			28	V Велхано
136	С	32			V Велхано
137	С	32			V Велхано
138	С	24			V Велхано
139	С		28		V Велхано
140	С	24			V Велхано
141	С	24			V Велхано
142	С	24			V Велхано
143	С	36			V Велхано
144	С		24		V Велхано
145	С	24			V Велхано
146	С	24			V Велхано
147	С	28			V Велхано
148	С			24	V Велхано
149	С			28	V Велхано
150	С			24	V Велхано
151	С		24		V Велхано
152	С	24			V Велхано
153	С	28			V Велхано
154	С	24			V Велхано
155	С	24			V Велхано
156	С			28	V Велхано
157	С		24		V Велхано
158	С	24			V Велхано
159	С	28			V Велхано
160	С		32		V Велхано

НУМЕРАЦІЙНА ВІДОМІСТЬ ДЕРЕВ, призначених для вибіркової санітарної рубки

Житомирська область
(Автономна Республіка Крим, область)
ДП "Лугинське ЛГ"

(найменування власника лісів, постійного лісокористувача)

Лісництво Лугинське

квартал № 79

виділ № 21

урочище

ділянка № 2

площа 25 га

Порядковий номер дерева	Порода	Ступінь товщини стовбурів, см			Категорія стану дерева, підстава відбору для рубки
		ділові	напівділові	дров'яні	
1	С	24			VI Берх кор
2	С	24			VI Берх кор
3	С	28			VI Берх кор
4	С	28			V Берх кор
5	С			28	VI Берх кор
6	С		24		VI Берх.
7	С			24	VI Берх кор
8	С	24			VI Берх кор
9	С	24			VI Берх кор
10	С	28			VI Берх кор
11	С			24	VI Берх кор
12	С	28			VI Берх кор
13	С		28		IV Берх кор
14	С			24	VI Берх кор
15	С	24			VI Берх кор
16	С	28			VI Берх кор
17	С			24	VI Берх кор
18	С		24		V Сухост.
19	С	32			VI Берх кор
20	С	32			VI Берх кор
21	С		32		V Берх кор
22	С			24	VI Берх кор
23	С			24	VI Берх кор
24	С	24			VI Берх кор
25	С	32			VI Берх кор
26	С		24		V Берх кор
27	С		24		V Берх кор
28	С		24		V Берх кор
29	С	24			V Берх кор
30	С	24			VI Берх кор
31	С	28			VI Берх кор
32	С			24	VI Берх кор
33	С			24	VI Берх кор
34	С		28		V Берх кор
35	С	24			VI Берх кор
36	С		28		V Берх кор
37	С			24	VI Берх кор
38	С	28			VI Берх кор
39	С	28			VI Берх кор
40	С			24	VI Берх кор

Порядковий номер дерева	Порода	Ступінь товщини стовбурів, см			Категорія стану дерева, підстава відбору для рубки
		ділові	напівділові	дров'яні	
41	С	24			VI Берх кор
42	С		28		IV Берх кор
43	С	32			VI Берх кор
44	С			24	VI Берх кор
45	С		24		V Сухост.
46	С	24			VI Берх кор
47	С			24	VI Берх кор
48	С	24			VI Берх кор
49	С	28			VI Берх кор
50	С	32			VI Берх кор
51	С	24			V Сухост.
52	С		24		IV Берх
53	С		28		IV Берх кор
54	С		24		V Берх кор
55	С			28	VI Берх кор
56	С			24	VI Берх кор
57	С	24			VI Берх кор
58	С	24			VI Берх кор
59	С	28			VI Берх кор
60	С			24	VI Берх кор
61	С			24	VI Берх кор
62	С	28			VI Берх кор
63	С		24		V Берх кор
64	С		24		IV Берх кор
65	С			24	VI Берх кор
66	С	28			VI Берх кор
67	С	28			VI Берх кор
68	С	24			VI Берх кор
69	С			24	VI Берх кор
70	С	24			VI Берх кор
71	С	28			VI Берх кор
72	С			28	VI Берх кор
73	С	24			VI Берх кор
74	С	24			VI Берх кор
75	С	24			VI Берх кор
76	С			28	VI Берх кор
77	С	28			VI Берх кор
78	С	28			VI Берх кор
79	С		24		V Берх кор
80	С	28			VI Берх кор

20.01.2021 р.

НУМЕРАЦІЙНА ВІДОМІСТЬ ДЕРЕВ, ^{№2} призначених для вибіркової санітарної рубки

Житомирська область
(Автономна Республіка Крим, область)
ДП "Лугинське ЛГ"

(найменування власника лісів, постійного лісокористувача)

Лісництво Лугинське

квартал № 49

виділ № 21

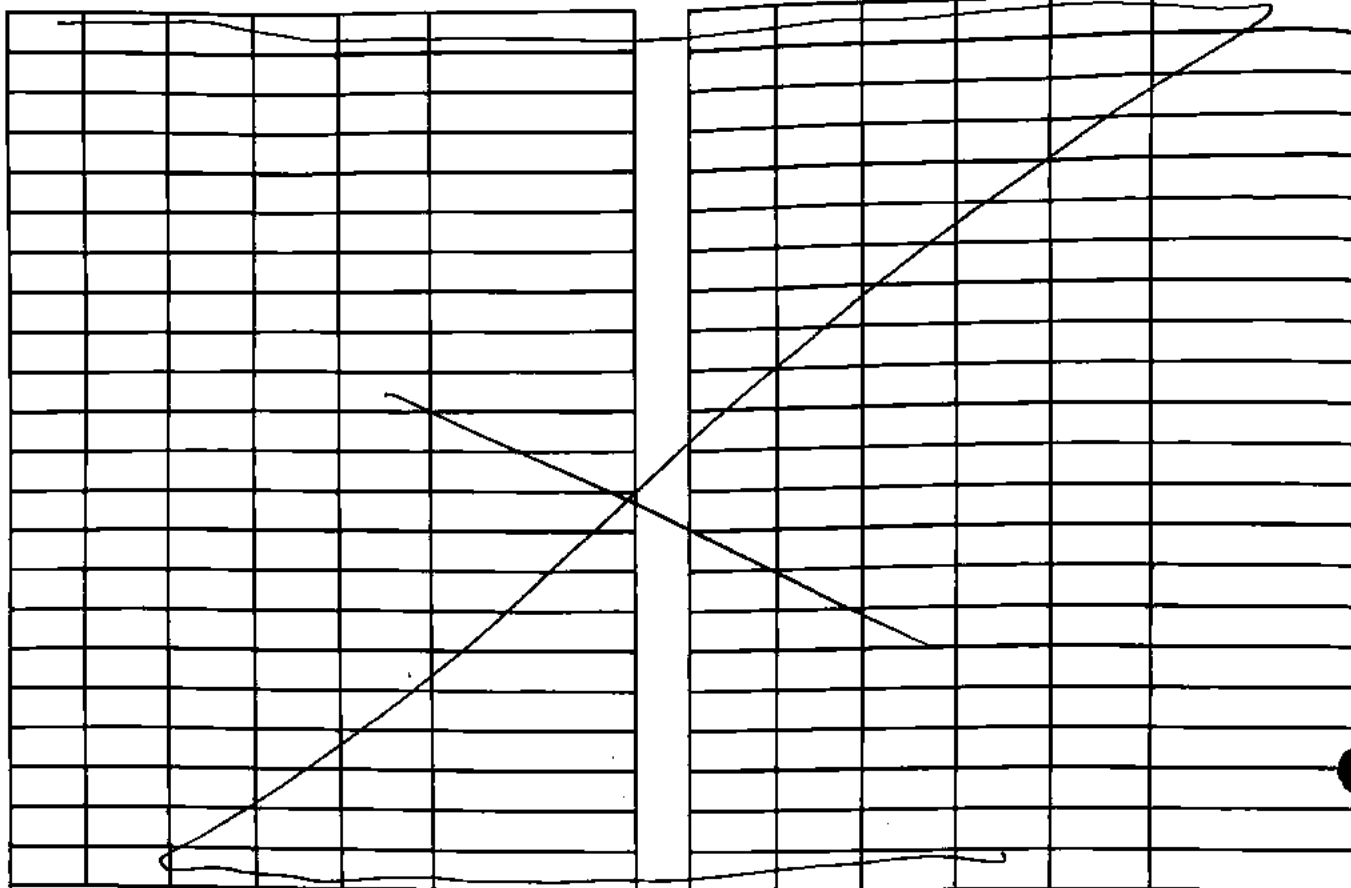
урочище _____

ділянка № 2

площа 2,5 га

Порядковий номер дерева	Порода	Ступінь товщини стовбурів, см			Категорія стану дерева, підстава відбору для рубки
		ділові	напівділові	дров'яні	
161	С	28			V Берх кор
162	С			28	V Берх кор
163	С	28			V Берх кор
164	С	24			V Берх кор
165	С		24		V Берх кор
166	С		28		V Берх кор
167	С		28		V Берх кор
168	С			24	V Берх кор
169	С	24			V Берх кор
170	С	24			V Берх кор
171	С			24	V Берх кор
172	С			24	V Берх кор
173	С		24		V Берх кор
174	С		28		V Берх кор
175	С		28		V Берх кор
176	С			28	V Берх кор
177	С			24	V Берх кор
178	С	24			V Берх кор
179	С		24		V Берх кор
180	С		24		V Берх кор
181	С	32			V Берх кор
182	С		24		V Берх кор
183	С		24		V Берх кор
184	С			24	V Берх кор
185	С	28			V Берх кор
186	С		24		V Берх кор
187	С			24	V Берх кор
188	С	28			V Берх кор
189	С	28			V Берх кор
190	С	28			V Берх кор
191	С		28		V Берх кор
192	С			24	V Берх кор
193	С	24			V Берх кор
194	С	32			V Берх кор
195	С	32			V Берх кор
196	С			24	V Берх кор

Порядковий номер дерева	Порода	Ступінь товщини стовбурів, см			Категорія стану дерева, підстава відбору для рубки
		ділові	напівділові	дров'яні	
197	С		24		V Берх кор
198	С	28			V Берх кор
199	С	24			V Берх кор
200	С	24			V Берх кор
201	С			24	V Берх кор
202	С			24	V Берх кор
203	С		24		V Берх кор
204	С		24		V Берх кор
205	С	24			V Берх кор
206	С	28			V Берх кор
207	С	32			V Берх кор
208	С	32			V Берх кор
209	С	36			V Берх кор
210	С		24		V Берх кор
211	С			24	V Берх кор
212	С			24	V Берх кор
213	С		24		V Берх кор
214	С		24		V Берх кор
215	С		24		V Берх кор
216	С	28			V Берх кор
217	С	24			V Берх кор
218	С		32		V Берх кор
219	С		28		V Берх кор
220	С		24		V Берх кор
221	С		24		V Берх кор
222	С		24		V Берх кор
223	С		24		V Берх кор
224	С		32		V Берх кор
225	С		28		V Берх кор
226	С		28		V Берх кор
227	С		28		V Берх кор
228	С		24		V Берх кор
229	С		28		V Берх кор
230	С		24		V Берх кор
231					
232					



Всього пронумеровано дерев:

Всіх призначень дерев

(кількість словами)

Нумерацію і перелік провели:

р-н. мисливознавця

(посада)

ном. мисливця

(посада)

ном. мисливця

(посада)

20 01 2021 року

(підпис)

(підпис)

Бідак В.В.

(ініціали та прізвище)

Бусилюк А.Ю

(ініціали та прізвище)

Чернов В.В.

(ініціали та прізвище)

НУМЕРАЦІЙНА ВІДОМІСТЬ ДЕРЕВ, призначених для вибіркової санітарної рубки

Житомирська область

(Автономна Республіка Крим, область)

ДП "Лугинське ЛГ"

(найменування власника лісів, постійного лісокористувача)

Лісництво Лугинське

квартал № 78

виділ № 21

урочище

ділянка № 3

площа 1,0 га

Порядковий номер дерева	Порода	Ступінь товщини стовбурів, см			Категорія стану дерева, підстава відбору для рубки
		ділові	напівділові	дров'яні	
1	C	32			V Велх
2	C	28			V Велх
3	C			24	V Берх кор
4	C	28			V Берх кор
5	C			24	V Берх кор
6	C	32			V Берх кор
7	C	28			V Берх кор
8	C	24			V Сухост
9	C	28			V Сухост
10	C	32			V Берх кор
11	C			28	V Берх кор
12	C	28			V Берх кор
13	C	36			V Велх
14	C		24		V Берх кор
15	C	28			V Берх кор
16	C			24	V Берх кор
17	C	24			V Берх кор
18	C	28			V Берх кор
19	C		24		V Берх кор
20	C	28			V Берх кор
21	C	24			V Берх кор
22	C	24			V Берх кор
23	C			24	V Берх кор
24	C		24		V Берх кор
25	C	28			V Берх кор
26	C	28			V Берх кор
27	C		24		V Берх кор
28	C	24			V Берх кор
29	C			24	V Берх кор
30	C	24			V Берх кор
31	C	28			V Берх кор
32	C			32	V Берх кор
33	C	32			V Берх кор
34	C	36			V Берх кор
35	C			24	V Берх кор
36	C	32			V Велх

Порядковий номер дерева	Порода	Ступінь товщини стовбурів, см			Категорія стану дерева, підстава відбору для рубки
		ділові	напівділові	дров'яні	
37	C	32			V Велх
38	C	32			V Берх кор
39	C			32	V Сухост
40	C	28			V Сухост
41	C			28	V Сухост
42	C	32			V Сухост
43	C	32			V Сухост
44	C	24			V Сухост
45	C	24			V Берх кор
46	C			32	V Велх
47	C	28			V Берх кор
48	C	32			V Берх кор
49	C	28			V Берх кор
50	C	40			V Велх
51	C	32			V Берх кор
52	C			28	V Берх кор
53	C	28			V Берх кор
54	C		28		V Берх кор
55	C		28		V Берх кор
56	C	28			V Берх кор
57	C			24	V Берх кор
58	C	32			V Берх кор
59	C	24			V Сухост
60	C	28			V Сухост
61	C	32			V Сухост
62	C	28			V Сухост
63	C	28			V Сухост
64	C	28			V Сухост
65	C			24	V Сухост
66	C	40			V Велх
67	C	36			V Берх кор
68	C	28			V Берх кор
69	C			28	V Берх кор
70	C	28			V Берх кор
71	C	28			V Берх кор
72	C	24			V Берх кор

43	C	28		V Сирокі	114	C	28	V Верх кор
44	C	22		V Верх кор				
45	C	24		V Верх кор				
46	C	20		V Верх кор				
47	C	24		V Верх кор				
48	C	24		V Верх				
49	C	28		V Верх				
50	C		28	V Сирокі				
51	C	24		V Верх кор				
52	C	28		V Верх кор				
53	C	24		V Верх кор				
54	C	24		V Верх				
55	C		24	V Верх				
56	C	28		V Верх кор				
57	C	28		V Верх кор				
58	C	28		V Верх кор				
59	C		28	V Верх кор				
60	C	28		V Верх кор				
61	C	28		V Верх кор				
62	C	28		V Верх				
63	C	24		V Верх кор				
64	C		28	V Верх кор				
65	C		28	V Верх кор				
66	C	1	24	V Верх кор				
67	C		24	V Верх кор				
68	C	28		V Верх				
69	C	24		V Верх				
70	C	28		V Верх кор				
71	C	24		V Верх кор				
72	C	32		V Верх кор				
73	C		24	V Сирокі				
74	C	24		V Верх кор				
75	C	24		V Верх кор				
76	C		28	V Верх				
77	C	32		V Верх				
78	C	32		V Верх кор				
79	C		28	V Верх кор				
80	C	24		V Верх кор				
81	C	24		V Верх кор				
82	C	24		V Верх кор				
83	C	24		V Верх кор				
84	C	24		V Верх кор				

Всього пронумеровано дерев:

Сто копирядчат дерев

(кількість словами)

Нумерацію і перелік провели:

р-н. мисливознавця

(посада)

ном. 1-10

(посада)

в.о. 1-10

(посада)

05 01 2024 року

(підпис)

(підпис)

(підпис)

Дідівський В.В.

(ініціали та прізвище)

Букішук А.Ю.

(ініціали та прізвище)

Березовський К.П.

(ініціали та прізвище)

НУМЕРАЦІЙНА ВІДОМІСТЬ ДЕРЕВ, ^{№1} призначених для вибіркової санітарної рубки

Житомирська область

(Автономна Республіка Крим, область)

ДП "Лугинське ЛГ"

(найменування власника лісів, постійного лісокористувача)

Лісництво Лугинське

квартал № 49

виділ № 22

урочище _____

ділянка № 1

площа 2,8 га

Порядковий номер дерева	Порода	Ступінь товщини стовбурів, см			Категорія стану дерева, підстава відбору для рубки
		ділові	напівділові	дров'яні	
1	С	28			VI бер. кор.
2	С		28		IV бершани
3	С	28			VI бер. кор.
4	С		32		IV бершани
5	С			32	V Сирок
6	С	28			VI бер. кор.
7	С	24			VI бер. кор.
8	С	32			VI бер. кор.
9	С		28		IV бершани
10	С		32		IV бершани
11	С			28	V Сирок
12	С	28			VI бер. кор.
13	С	24			VI бер. кор.
14	С		28		IV бершани
15	С			28	V Сирок
16	С		28		IV бершани
17	С	28			VI бер. кор.
18	С	28			VI бер. кор.
19	С			24	V Сирок
20	С			24	V Сирок
21	С	24			VI бер. кор.
22	С		24		IV бершани
23	С	24			VI бер. кор.
24	С			28	V Сирок
25	С		28		IV бершани
26	С	24			VI бер. кор.
27	С	24			VI бер. кор.
28	С		28		IV бершани
29	С	36			VI бер. кор.
30	С			28	V бершани
31	С	32			VI бер. кор.
32	С	28			VI бер. кор.
33	С			32	V Сирок
34	С	36			VI бер. кор.
35	С	32			VI бер. кор.
36	С	40			VI бер. кор.

Порядковий номер дерева	Порода	Ступінь товщини стовбурів, см			Категорія стану дерева, підстава відбору для рубки
		ділові	напівділові	дров'яні	
37	С	40			VI бер. кор.
38	С	28			V бер. кор.
39	С		24		IV бершани
40	С			28	V Сирок
41	С	32			VI бер. кор.
42	С		28		IV бершани
43	С	32			VI бер. кор.
44	С			28	V Сирок
45	С			24	V Сирок
46	С		32		IV бершани
47	С		32		IV бершани
48	С		28		IV бершани
49	С			32	V Сирок
50	С	28			VI бер. кор.
51	С	32			VI бер. кор.
52	С	32			VI бер. кор.
53	С			32	V Сирок
54	С	32			VI бер. кор.
55	С			28	V Сирок
56	С		32		IV бершани
57	С	28			VI бер. кор.
58	С			24	V Сирок
59	С		36		IV бершани
60	С		24		IV бершани
61	С	28			VI бер. кор.
62	С		28		IV бершани
63	С			28	V Сирок
64	С	28			VI бер. кор.
65	С		32		IV бершани
66	С		32		IV бершани
67	С	40			VI бер. кор.
68	С		28		IV бершани
69	С			28	V Сирок
70	С			24	V Сирок
71	С	32			VI бер. кор.
72	С	36			VI бер. кор.

73	с		24	V сирокот
74	с	28		IV беркани
75	с	24		IV беркани
76	с	32		VI бер. кор.
77	с	28		IV беркани
78	с		28	V беркани
79	с	28		VI бер. кор.
80	с	32		VI бер. кор.
81	с	24		VI бер. кор.
82	с	24		VI бер. кор.
83	с		24	IV беркани
84	с	28		VI бер. кор.
85	с	28		IV беркани
86	с	24		VI бер. кор.
87	с		24	IV беркани
88	с	28		VI бер. кор.
89	с	24		VI бер. кор.
90	с	28		VI бер. кор.
91	с	28		V сирокот
92	с	24		VI бер. кор.
93	с	24		VI бер. кор.
94	с		24	IV беркани

95	с	24		VI бер. кор.
96	с	36		IV беркани
97	с	28		VI бер. кор.
98	с	28		IV беркани
99	с	24		IV беркани
100	с	28		IV беркани
101	с		24	V сирокот
102	с	36		VI бер. кор.
103	с	32		VI бер. кор.
104	с	36		IV беркани
105	с	32		VI бер. кор.
106	с	32		IV бер. кор.
107	с	32		IV бер. кор.
108	с	32		VI бер. кор.
109	с	32		VI бер. кор.
110	с		24	V сирокот
111	с	32		VI бер. кор.
112	с	32		VI бер. кор.
113	с	40		IV беркани
114	с	40		IV беркани
115	с	40		VI бер. кор.
116	с	28		VI бер. кор.

Всього пронумеровано дерев:

(кількість словами)

Нумерацію і перелік провели:

Гроздовський на нумерації визначені 52

(посада)

(підпис)

(ініціали та прізвище)

(посада)

(підпис)

(ініціали та прізвище)

(посада)

(підпис)

(ініціали та прізвище)

01 02 2021 року

НУМЕРАЦІЙНА ВІДОМІСТЬ ДЕРЕВ, призначених для вибіркової санітарної рубки

Житомирська область

(Автономна Республіка Крим, область)

ДП "Лугинське ЛГ"

(найменування власника лісів, постійного лісокористувача)

Лісництво Лугинське

урочище _____

квартал № 29 виділ № 22

ділянка № 1 площа 2,8 га

Порядковий номер дерева	Порода	Ступінь товщини стовбурів, см			Категорія стану дерева, підстава відбору для рубки
		ділові	напівділові	дров'яні	
117	с		32		IV бер. коф.
118	с		28		IV бер. коф.
119	с	36			VI бер. коф.
120	с	28			VI бер. коф.
121	с	24			VI бер. коф.
122	с			40	V Сирокост
123	с	32			VI бер. коф.
124	с	28			VI бер. коф.
125	с			36	V Сирокост
126	с	40			VI бер. коф.
127	с		40		IV бер. коф.
128	с	36			VI бер. коф.
129	с			28	V Сирокост
130	с			24	V Сирокост
131	с			28	V Сирокост
132	с	36			VI бер. коф.
133	с	24			VI бер. коф.
134	с	24			VI бер. коф.
135	с	28			VI бер. коф.
136	с		28		IV бер. коф.
137	с		24		IV бер. коф.
138	с			32	V Сирокост
139	с	40			VI бер. коф.
140	с	32			VI бер. коф.
141	с		36		IV бер. коф.
142	с	28			VI бер. коф.
143	с	36			VI бер. коф.
144	с		28		IV бер. коф.
145	с			28	V Сирокост
146	с	24			VI бер. коф.
147	с	28			VI бер. коф.
148	с		28		IV бер. коф.
149	с		32		IV бер. коф.
150	с		28		IV бер. коф.
151	с			32	V Сирокост
152	с			24	V Сирокост
153	с		32		IV бер. коф.
154	с	32			VI бер. коф.
155	с	28			VI бер. коф.
156	с		36		IV бер. коф.

Порядковий номер дерева	Порода	Ступінь товщини стовбурів, см			Категорія стану дерева, підстава відбору для рубки
		ділові	напівділові	дров'яні	
157	с		36		IV бер. коф.
158	с			36	V Сирокост
159	с	28			VI бер. коф.
160	с	36			VI бер. коф.
161	с	28			VI бер. коф.
162	с		24		IV бер. коф.
163	с			24	V Сирокост
164	с			32	V Сирокост
165	с		32		IV бер. коф.
166	с			28	V Сирокост
167	с			32	V Сирокост
168	с	28			VI бер. коф.
169	с	28			VI бер. коф.
170	с	24			VI бер. коф.
171	с		24		IV бер. коф.
172	с	24			VI бер. коф.
173	с	24			VI бер. коф.
174	с		24		IV бер. коф.
175	с		32		IV бер. коф.
176	с			28	V Сирокост
177	с			24	V Сирокост
178	с	28			VI бер. коф.
179	с	40			VI бер. коф.
180	с			28	V Сирокост
181	с	24			VI бер. коф.
182	с		24		IV бер. коф.
183	с			24	V Сирокост
184	с			28	V Сирокост
185	с	32			VI бер. коф.
186	с			36	V Сирокост
187	с	32			VI бер. коф.
188	с			28	V Сирокост
189	с		28		IV бер. коф.
190	с		28		IV бер. коф.
191	с			28	V Сирокост
192	с			32	V Сирокост
193	с		28		IV бер. коф.
194	с			28	V Сирокост
195	с	24			VI бер. коф.
196	с		24		IV бер. коф.

197	С	24			IV бер. кор.
198	С			32	V Сирок
199	С		28		IV бер. кор.
200	С			32	V Сирок
201	С	28			VI бер. кор.
202	С	28			VI бер. кор.
203	С	24			VI бер. кор.
204	С		28		IV бер. кор.
205	С	24			VI бер. кор.
206	С	36			VI бер. кор.
207	С		24		IV бер. кор.
208	С		28		IV бер. кор.
209	С	28			VI бер. кор.
210	С			28	V Сирок
211	С			28	V Сирок
212	С	24			VI бер. кор.
213	С	36			VI бер. кор.
214	С	32			VI бер. кор.
215	С			36	V Сирок
216	С	28			VI бер. кор.
217	С	28			VI бер. кор.
218	С		32		IV бер. кор.

219	С			24	V Сирок
220	С			36	V Сирок
221	С	32			VI бер. кор.
222	С	36			VI бер. кор.
223	С		32		IV бер. кор.
224	С	28			VI бер. кор.
225	С	32			VI бер. кор.
226	С			32	V Сирок
227	С			24	V Сирок
228	С		24		IV бер. кор.
229	С			28	V Сирок
230	С	24			IV бер. кор.
231	С			24	V Сирок

Всього пронумеровано дерев:

двадцать три (кількість словами)

Нумерацію і перелік провели:

районний лісничий

(посада)

ст. майстер

(посада)

помічник лісничого

(посада)

01 02 2021 року

[Підпис]

(підпис)

[Підпис]

(підпис)

[Підпис]

(підпис)

Вербовий В.В.

(ініціали та прізвище)

Вербовий В.В.

(ініціали та прізвище)

Букіш А.Ю.

(ініціали та прізвище)

НУМЕРАЦІЙНА ВІДОМІСТЬ ДЕРЕВ, №1 призначених для вибіркової санітарної рубки

Житомирська область

(Автономна Республіка Крим, область)

ДП "Лугинське ЛГ"

(найменування власника лісів, постійного лісокористувача)

Лісництво Лугинське

квартал № 79

виділ № 22

урочище _____

ділянка № 2

площа 3,5 га

Порядковий номер дерева	Порода	Ступінь товщини стовбурів, см			Категорія стану дерева, підстава відбору для рубки
		ділові	напівділові	дров'яні	
1	С	28			VI бер. кор.
2	С		28		IV бер.
3	С			24	V Сир.
4	С	24			VI бер. кор.
5	С			28	VI Сир.
6	С	24			VI бер. кор.
7	С	36			VI бер. кор.
8	С		24		IV бер.
9	С	24			VI бер. кор.
10	С		24		IV бер.
11	С	24			VI бер. кор.
12	С		24		IV бер.
13	С		24		IV бер.
14	С			28	V Сир.
15	С			24	V Сир.
16	С	28			VI бер. кор.
17	С		28		IV бер. кор.
18	С	28			VI бер. кор.
19	С		24		IV бер.
20	С			24	V Сир.
21	С			24	V Сир.
22	С	24			VI бер. кор.
23	С	28			VI бер. кор.
24	С			24	V Сир.
25	С		28		IV бер.
26	С	24			VI бер. кор.
27	С		28		IV бер.
28	С	32			VI бер. кор.
29	С	28			VI бер. кор.
30	С		28		IV бер.
31	С	24			VI бер. кор.
32	С		36		IV бер.
33	С	28			VI бер. кор.
34	С	32			VI бер. кор.
35	С		24		IV бер.
36	С		32		IV бер.

Порядковий номер дерева	Порода	Ступінь товщини стовбурів, см			Категорія стану дерева, підстава відбору для рубки
		ділові	напівділові	дров'яні	
37	С	28			VI бер. кор.
38	С		24		IV бер.
39	С			24	V Сир.
40	С	24			VI бер. кор.
41	С	24			VI бер. кор.
42	С	24			VI бер. кор.
43	С	28			VI бер. кор.
44	С		24		IV бер.
45	С			28	V Сир.
46	С			24	V Сир.
47	С	24			VI бер. кор.
48	С			24	V Сир.
49	С	28			VI бер. кор.
50	С			24	V Сир.
51	С	24			VI бер. кор.
52	С	32			VI бер. кор.
53	С		28		IV бер.
54	С			28	V Сир.
55	С	24			VI бер. кор.
56	С	24			VI бер. кор.
57	С		24		IV бер.
58	С		24		IV бер.
59	С	28			VI бер. кор.
60	С	32			VI бер. кор.
61	С			24	V Сир.
62	С		24		IV бер.
63	С	24			VI бер. кор.
64	С	24			IV бер.
65	С		24		IV бер.
66	С			28	V Сир.
67	С		28		IV бер.
68	С	24			VI бер. кор.
69	С	32			VI бер. кор.
70	С	24			VI бер. кор.
71	С		24		VI бер. кор.
72	С	24			VI бер. кор.

73	C			24	V сус.
74	C	24			VI bef. кор.
75	C	28			VI bef. кор.
76	C	28			VI bef. кор.
77	C		28		VI bef. кор.
78	C	36			VI bef. кор.
79	C			24	V сус.
80	C	24			VI bef. кор.
81	C		32		IV бер.
82	C		28		IV бер.
83	C	28			VI bef. кор.
84	C	24			VI bef. кор.
85	C			32	V сус.
86	C	28			VI bef. кор.
87	C		24		IV бер.
88	C			24	V сус.
89	C	32			VI bef. кор.
90	C		28		IV бер.
91	C			24	V сус.
92	C		32		IV bef. кор.
93	C			32	V сус.
94	C	36			VI bef. кор.
95	C		28		IV бер.
96	C	32			VI bef. кор.
97	C			28	V сус.
98	C			24	V сус.
99	C	28			VI bef. кор.
100	C	36			VI bef. кор.
101	C			24	V бер.
102	C		36		V бер.
103	C		28		V бер.
104	C		24		V бер.
105	C	28			VI bef. кор.
106	C		28		IV бер.
107	C	24			VI bef. кор.
108	C		24		IV бер.
109	C	36			VI bef. кор.
110	C			28	V сус.
111	C	32			VI bef. кор.
112	C	24			VI bef. кор.
113	C			24	V сус.

114	C			24	IV бер.
115	C			24	V сус.
116	C	40			VI bef. кор.
117	C			24	V сус.
118	C			28	V сус.
119	C	32			VI bef. кор.
120	C	36			VI bef. кор.
121	C			28	V сус.
122	C		32		IV бер.
123	C		36		IV бер.
124	C	40			VI bef. кор.
125	C		28		IV бер.
126	C			24	V сус.
127	C			24	V сус.
128	C			28	V сус.
129	C	28			VI bef. кор.
130	C		36		IV бер.
131	C		24		IV бер.
132	C		36		IV бер.
133	C	28			VI bef. кор.
134	C		40		IV бер.
135	C			24	V сус.
136	C	24			V сус.
137	C		32		V сус.
138	C			24	V сус.
139	C	32			VI bef. кор.
140	C			24	V сус.
141	C	32			VI bef. кор.
142	C	24			VI bef. кор.
143	C	28			VI bef. кор.
144	C	24			VI bef. кор.
145	C	32			VI bef. кор.
146	C		32		IV бер.
147	C		24		IV бер.
148	C	28			VI bef. кор.
149	C			28	V сус.
150	C	28			VI bef. кор.
151	C			32	V сус.
152	C	24			VI bef. кор.
153	C	28			VI bef. кор.
154	C		24		IV бер.

Всього пронумеровано дерев:

(кількість словами)

Нумерацію і перелік провели:

Гроздівський на нумераційній відомості №2

(посада)

(підпис)

(ініціали та прізвище)

(посада)

(підпис)

(ініціали та прізвище)

(посада)

(підпис)

(ініціали та прізвище)

2020 року

Дунаевская	к-во	-	кв 79 буг
155	С	28	VI bef. cof
156	С	28	VI bef. cof
157	С	28	IV beux.
158	С		24 V Cyp
159	С	28	VI bef. cof
160	С	24	VI bef. cof
161	С	40	VI bef. cof
162	С	28	IV beux.
163	С		24 V Cyp
164	С	28	VI bef. cof
165	С	28	IV beux.
166	С		28 V Cyp
167	С		36 V Cyp
168	С	24	VI bef. cof
169	С	24	VI bef. cof
170	С	24	IV beux.
171	С	24	VI bef. cof
172	С	28	VI bef. cof
173	С		32 V Cyp
174	С	24	VI bef. cof
175	С		24 Cyp V
176	С		28 V Cyp
177	С	28	VI bef. cof
178	С	24	VI bef. cof
179	С	24	IV beux.
180	С	24	VI bef. cof
181	С	24	IV beux.
182	С	36	VI bef. cof
183	С		36 V Cyp
184	С	28	VI bef. cof
185	С	36	IV beux.
186	С	24	VI bef. cof
187	С		24 V Cyp
188	С	24	IV beux.
189	С	24	IV beux.
190	С	32	VI bef. cof
191	С	24	IV beux.
192	С		24 V Cyp
193	С	24	VI bef. cof
194	С	28	IV beux.
195	С	28	VI bef. cof
196	С	24	VI bef. cof
197	С		24 V Cyp
198	С	24	IV beux.
199	С	28	IV beux.
200	С	28	VI bef. cof
201	С	32	VI bef. cof
202	С	28	IV beux.
203	С	24	VI bef. cof
204	С	28	VI bef. cof
205	С	24	VI bef. cof

22	гип.	2	кожа 3,5 се
206	С		24 Cyp
207	С	32	VI bef. cof
208	С	24	IV Cyp
209	С	36	VI bef. cof
210	С		36 V Cyp
211	С		24 V Cyp
212	С		24 V Cyp
213	С		28 V Cyp
214	С		36 V Cyp
215	С	24	IV Cyp
216	С	24	IV Cyp
217	С	28	VI bef. cof
218	С		32 IV beux.
219	С	32	VI bef. cof
220	С		24 IV beux.
221	С	36	VI bef. cof
222	С		24 V Cyp
223	С		32 V Cyp
224	С	28	VI bef. cof
225	С		28 IV beux.
226	С		28 V Cyp
227	С	32	VI bef. cof
228	С		36 IV beux.
229	С		32 IV beux.
230	С		24 IV beux.
231	С	36	VI bef. cof
232	С	24	VI bef. cof
233	С		24 V Cyp
234	С		28 V Cyp
235	С		28 IV Cyp
236	С		28 IV Cyp
237	С		24 V Cyp
238	С		24 V Cyp
239	С		24 IV Cyp
240	С		32 IV Cyp
241	С		32 IV Cyp
242	С	28	IV Cyp
243	С		40 V Cyp
244	С	24	VI bef. cof
245	С		28 VI bef. cof
246	С	24	VI bef. cof
247	С	32	VI bef. cof
248	С		32 V Cyp
249	С		24 VI bef. cof
250	С	28	VI bef. cof
251	С		32 V Cyp
252	С		28 V Cyp
253	С		24 V Cyp
254	С	32	VI bef. cof
255	С	36	VI bef. cof
256	С	28	VI bef. cof

257	с		24	IV бер.
258	с	32		VI бер. кор
259	с		24	IV бер.
260	с		32	IV бер.
261	с	36		VI бер. кор
262	с	36		VI бер. кор
263	с		36	VI бер. кор
264	с		36	IV бер.
265	с		24	IV бер.
266	с		24	IV бер.
267	с		36	IV бер.
268	с		32	IV бер.
269	с	32		VI бер. кор
270	с	36		VI бер. кор
271	с		28	IV бер.

Всего 28 единиц

Р.н. пискивозковец

Фон. пискивоз

Ст. мастер

14. 01. 2021г

одне

дерев

Фигуристы В. В.

Будинский А. Ю.

Вербовский В. Н.

НУМЕРАЦІЙНА ВІДОМІСТЬ ДЕРЕВ, призначених для вибіркової санітарної рубки

Житомирська область

(Автономна Республіка Крим, область)

ДП "Лугинське ЛГ"

(найменування власника лісів, постійного лісокористувача)

Лісництво Лугинське

квартал № 79

виділ № 22

урочище _____

ділянка № 3

площа 1,5 га

Порядковий номер дерева	Порода	Ступінь товщини стовбурів, см			Категорія стану дерева, підстава відбору для рубки
		ділові	напівділові	дров'яні	
1	С	28			IV Велх
2	С			28	VI Сухост
3	С			28	V Сухост
4	С			28	V Сухост
5	С		28		VI Велх кор
6	С	32			VI Велх кор
7	С		28		VI Велх кор
8	С			24	V Сухост
9	С	32			VI Велх кор
10	С	24			VI Велх кор
11	С	24			VI Велх кор
12	С	24			VI Велх кор
13	С		24		V Сухост
14	С			24	V Велх кор
15	С		24		V Сухост
16	С	28			IV Велх
17	С			24	V Сухост
18	С			32	V Сухост
19	С	24			IV Велх
20	С	24			IV Велх
21	С	32			V Сухост
22	С	24			V Сухост
23	С	24			VI Велх кор
24	С	32			VI Велх кор
25	С		32		IV Велх
26	С		32		IV Велх
27	С		24		IV Велх
28	С	24			V Сухост
29	С	32			V Сухост
30	С			36	VI Сухост
31	С		36		VI Велх кор
32	С	32			VI Велх кор
33	С		32		VI Велх кор
34	С		32		VI Велх кор
35	С	24			VI Велх кор
36	С			32	VI Велх кор

Порядковий номер дерева	Порода	Ступінь товщини стовбурів, см			Категорія стану дерева, підстава відбору для рубки
		ділові	напівділові	дров'яні	
37	С		32		VI Велх кор
38	С			36	V Сухост
39	С	32			V Сухост
40	С	32			VI Велх кор
41	С		24		VI Велх кор
42	С	32			VI Велх кор
43	С			36	VI Велх кор
44	С	28			VI Велх кор
45	С		24		IV Велх
46	С	36			V Сухост
47	С		32		IV Велх
48	С			24	V Сухост
49	С	24			IV Велх
50	С		32		IV Велх
51	С			28	VI Велх кор
52	С	36			V Сухост
53	С		32		V Сухост
54	С			24	V Сухост
55	С		24		V Сухост
56	С	24			VI Велх кор
57	С		24		V Сухост
58	С			24	V Сухост
59	С	24			VI Велх кор
60	С		24		IV Велх
61	С	24			IV Велх
62	С			32	VI Сухост
63	С		28		V Сухост
64	С				
65	С				
66	С				
67	С				
68	С				
69	С				
70	С				
71	С				
72	С				

НУМЕРАЦІЙНА ВІДОМІСТЬ ДЕРЕВ, 51 призначених для вибіркової санітарної рубки

Житомирська область
(Автономна Республіка Крим, область)

ДП "Лугинське ЛГ"

(найменування власника лісів, постійного лісокористувача)

Лісництво Лугинське

квартал № 79

виділ № 30

урочище _____

ділянка № 1

площа 2,0 га

Порядковий номер дерева	Порода	Ступінь товщини стовбурів, см			Категорія стану дерева, підстава відбору для рубки
		ділові	напівділові	дров'яні	
1	C	24			VI Беріз кор
2	C	24			VI Беріз кор
3	C	28			V Беріз кор
4	C		24		IV Беріз
5	C	28			VI Беріз кор
6	C			24	VI Беріз кор
7	C	28			VI Беріз кор
8	C	32			IV Беріз
9	C	24			VI Беріз кор
10	C		28		V Беріз
11	C	32			V Беріз кор
12	C	32			VI Беріз кор
13	C	24			V Сирокіт.
14	C	40			V Сирокіт.
15	C	32			V Сирокіт.
16	C			32	VI Сирокіт.
17	C	32			V Сирокіт.
18	C	28			V Сирокіт.
19	C	28			V Сирокіт.
20	C	24			V Сирокіт.
21	C		24		VI Сирокіт.
22	C	24			V Сирокіт.
23	C		28		VI Сирокіт.
24	C	28			IV Беріз
25	C	28			VI Беріз кор
26	C	28			VI Беріз кор
27	C	24			VI Беріз кор
28	C	28			VI Беріз кор
29	C	28			IV Беріз
30	C		28		IV Беріз
31	C	32			VI Беріз кор
32	C			24	VI Беріз кор
33	C			24	VI Беріз кор
34	C	28			IV Беріз
35	C	28			IV Беріз
36	C			24	VI Беріз кор

Порядковий номер дерева	Порода	Ступінь товщини стовбурів, см			Категорія стану дерева, підстава відбору для рубки
		ділові	напівділові	дров'яні	
37	C	24			IV Беріз
38	C	28			VI Беріз кор
39	C	24			V Сирокіт.
40	C		28		V Беріз
41	C	32			VI Беріз кор
42	C			32	VI Сирокіт.
43	C			28	VI Сирокіт.
44	C	24			VI Беріз кор
45	C	32			VI Беріз кор
46	C	28			IV Беріз
47	C	40			V Сирокіт.
48	C		24		VI Сирокіт.
49	C	28			V Сирокіт.
50	C	28			V Сирокіт.
51	C	24			V Сирокіт.
52	C	32			V Сирокіт.
53	C	32			V Сирокіт.
54	C	32			V Сирокіт.
55	C		32		VI Сирокіт.
56	C			24	VI Сирокіт.
57	C	24			V Сирокіт.
58	C		28		V Сирокіт.
59	C	24			VI Беріз кор
60	C		28		IV Беріз
61	C		32		IV Беріз
62	C	24			VI Беріз кор
63	C	24			VI Беріз кор
64	C	40			VI Беріз кор
65	C		24		V Беріз
66	C	32			VI Беріз кор
67	C	24			VI Беріз кор
68	C	24			VI Беріз кор
69	C	32			VI Беріз кор
70	C	28			VI Беріз кор
71	C	32			VI Беріз кор
72	C			28	VI Беріз кор

73	C	24			V/Верх кор
74	C	32			V/Верх кор
75	C	28			V/Верх
76	C	28			V/Верх
77	C		24		V/Верх кор
78	C		28		V/Верх
79	C	24			V/Верх кор
80	C	24			V/Верх кор
81	C	24			V/Верх кор
82	C	28			V/Верх кор
83	C	28			V/Верх кор
84	C	24			V/Верх кор
85	C		24		V/Верх
86	C	24			V/Верх
87	C	28			V/Верх
88	C	28			V/Верх
89	C		28		V/Верх
90	C	28			V/Верх кор
91	C	28			V/Верх кор
92	C	24			V/Верх кор
93	C	24			V/Верх
94	C		24		V/Верх
95	C	28			V/Верх кор
96	C	28			V/Верх кор
97	C	28			V/Верх кор
98	C	32			V/Верх
99	C		24		V/Верх
100	C	24			V/Верх
101	C	28			V/Верх
102	C	32			V/Верх
103	C		28		V/Верх
104	C		28		V/Верх кор
105	C	24			V/Верх
106	C	28			V/Верх
107	C		28		V/Верх кор
108	C		24		V/Верх кор
109	C	32			V/Верх кор
110	C	24			V/Верх
111	C	28			V/Верх
112	C	28			V/Верх кор
113	C	24			V/Верх кор

114	C	24			V/Верх кор
115	C	28			V/Верх
116	C	32			V/Верх
117	C		28		V/Верх
118	C	24			V/Верх кор
119	C	32			V/Верх кор
120	C	28			V/Верх
121	C		28		V/Верх
122	C	28			V/Верх
123	C		24		V/Верх кор
124	C	28			V/Верх кор
125	C	28			V/Верх кор
126	C		24		V/Верх
127	C	32			V/Верх кор
128	C	28			V/Верх
129	C	28			V/Верх кор
130	C	32			V/Верх кор
131	C	28			V/Верх
132	C		24		V/Верх
133	C		32		V/Верх
134	C	24			V/Верх кор
135	C	32			V/Верх кор
136	C	40			V/Верх кор
137	C	24			V/Верх
138	C		24		V/Верх
139	C	28			V/Верх
140	C	32			V/Верх
141	C	36			V/Верх кор
142	C	28			V/Верх кор
143	C	28			V/Верх кор
144	C		36		V/Верх
145	C	28			V/Верх кор
146	C	28			V/Верх кор
147	C	44			V/Верх кор
148	C	24			V/Верх кор
149	C		24		V/Верх
150	C		28		V/Верх
151	C		24		V/Верх
152	C		32		V/Верх
153	C	32			V/Верх кор
154	C	24			V/Верх кор

Всього пронумеровано дерев:

(кількість словами)

Нумерацію і перелік провели:

Григоренко на кількість відомості №2

(посада)

(підпис)

(ініціали та прізвище)

(посада)

(підпис)

(ініціали та прізвище)

(посада)

(підпис)

(ініціали та прізвище)

2020 року

НУМЕРАЦІЙНА ВІДОМІСТЬ ДЕРЕВ, 52 призначених для вибіркової санітарної рубки

Житомирська область
(Автономна Республіка Крим, область)

ДП "Лугинське ЛГ"
(найменування власника лісів, постійного лісокористувача)

Лісництво Лугинське

квартал № 49 виділ № 30

урочище _____

ділянка № 1 площа 2,0 га

Порядковий номер дерева	Порода	Ступінь товщини ствобурів, см			Категорія стану дерева, підстава відбору для рубки
		ділові	напівділові	дров'яні	
155	С	24			VI Верс кор
156	С	24			VI Верс кор
157	С	28			VI Верс кор
158	С	32			IV Велх
159	С	32			IV Велх
160	С			28	VI Верс кор
161	С	28			VI Верс кор
162	С	28			VI Верс кор
163	С	24			VI Верс кор
164	С	28			VI Верс кор
165	С			24	VI Верс кор
166	С	24			VI Верс кор
167	С	24			VI Верс кор
168	С	24			VI Верс кор
169	С			24	IV Сирхот
170	С	28			V Сирхот
171	С		24		V Сирхот
172	С		24		V Сирхот
173	С		24		IV Велх.
174	С	36			V Велх.
175	С	40			V Сирхот.
176	С	24			V Сирхот.
177	С	28			VI Верс кор.
178	С	28			IV Велх.
179	С			28	VI Сирхот.
180	С	24			VI Верс кор
181	С	24			VI Верс кор
182	С	32			VI Верс кор
183	С	32			VI Верс кор
184	С	28			VI Верс кор
185	С	24			VI Верс кор
186	С	24			VI Верс кор
187	С		24		IV Велх
188	С	28			VI Верс кор
189	С	24			VI Верс кор
190	С	28			VI Верс кор

Порядковий номер дерева	Порода	Ступінь товщини ствобурів, см			Категорія стану дерева, підстава відбору для рубки
		ділові	напівділові	дров'яні	
191	С	28			VI Верс кор
192	С	32			VI Верс кор
193	С		28		IV Велх
194	С		28		IV Велх
195	С	36			VI Верс кор
196	С	32			VI Верс кор
197	С	24			VI Верс кор
198	С	24			VI Верс кор
199	С	28			VI Верс кор
200	С			28	VI Сирхот
201	С	28			VI Верс кор
202	С	24			VI Верс кор
203	С	24			VI Верс кор
204	С	24			V Сирхот.
205	С	24			V Сирхот.
206	С	28			V Сирхот
207	С	24			V Сирхот
208	С			24	VI Верс кор
209	С	28			VI Верс кор
210	С	24			VI Верс кор
211	С	32			VI Верс кор
212	С			28	VI Верс кор
213	С	24			VI Верс кор
214	С	24			VI Верс кор
215	С	28			VI Верс кор
216	С	32			VI Верс кор
217	С		28		IV Велх
218	С	24			VI Верс кор
219	С			28	VI Верс кор
220	С	24			VI Верс кор
221	С	28			VI Верс кор
222	С	32			VI Верс кор
223	С	32			VI Верс кор
224	С	24			VI Верс кор
225	С			32	IV Велх
226	С	28			VI Верс кор

227	C	28		V Берс кор	268	C	32		V Сирокі
228	C	24		VI Берс кор	269	C		24	VI Берс кор
229	C	24		V Берс кор	270	C		24	VI Берс кор
230	C	24		VI Берс кор	271	C	32		VI Берс кор
231	C		28	VI Сирокі	272	C	28		VI Берс кор
232	C	24		V Берс кор	273	C		24	VI Берс кор
233	C	28		VI Берс кор	274	C		24	VI Берс кор
234	C	24		VI Берс кор	275	C	24		VI Берс кор
235	C	24		VI Берс кор	276	C	28		VI Берс кор
236	C	24		IV Берс	277	C	28		VI Берс кор
237	C		24	V Сирокі	278	C	28		VI Берс кор
238	C	24		V Берс кор	279	C	24		VI Берс кор
239	C	28		VI Берс кор	280	C	24		VI Сирокі
240	C	28		VI Берс кор	281	C	24		VI Берс кор
241	C	32		VI Берс кор	282	C	24		VI Берс кор
242	C		28	VI Берс кор	283	C	24		VI Берс кор
243	C		24	VI Берс кор	284	C	24		VI Берс кор
244	C	28		VI Берс кор	285	C		24	VI Берс кор
245	C	28		VI Берс кор	286	C		24	VI Берс кор
246	C	28		VI Берс кор	287	C	28		VI Берс кор
247	C	28		VI Берс кор	288	C	24		VI Берс кор
248	C	28		VI Берс кор	289	C		28	V Сирокі
249	C		24	VI Берс кор	290	C	24		VI Берс кор
250	C	24		VI Берс кор	291	C	24		IV Берс
251	C		24	VI Берс кор	292	C		24	VI Берс кор
252	C	32		IV Берс	293	C	28		VI Берс кор
253	C	32		V Берс кор	294	C	24	28	VI Берс кор
254	C	24		IV Берс					
255	C	32		IV Берс					
256	C	28		VI Берс кор					
257	C		24	V Сирокі					
258	C		24	V Берс кор					
259	C		24	VI Берс кор					
260	C	24		VI Берс кор					
261	C	28		VI Берс кор					
262	C	28		VI Берс кор					
263	C		28	VI Сирокі					
264	C	32		VI Сирокі					
265	C	32		IV Берс					
266	C		28	VI Берс кор					
267	C	28		VI Берс кор					

Всього пронумеровано дерев:

268 двісті дев'яносто чотири дерева
(кількість словами)

Нумерацію і перелік провели:

р.к. Мисливух
(посада)

ком. А-20
(посада)

ком. А-20
(посада)

в.о. А-20
23 12

2020 року

(Підпис)
(Підпис)
(Підпис)

Дзюбенко В.В.
(ініціали та прізвище)

Букмук А.Ю.
(ініціали та прізвище)

Чирков В.М.
(ініціали та прізвище)

Бережовський Х.Т.

Александровский обл

РП «Алуштинский госгосп»

(найменування власника лісів, постійного лісокористувача)

квартал № 4

виділ № 35

ділянка №

площа 7,2 га

[illegible]

[illegible][illegible]

Всього пронумеровано дерев:

п'ятдесят вісім дерев
(кількість словами)

Нумерацію і перелік провели:

пос. А-70
(посада)

проб. інж. А/Г
(посада)

ш/м/с/у
(посада)

18 08 20 21 року

[підпис]
(підпис)

[підпис]
(підпис)

[підпис]
(підпис)

Кордун В.О
(ініціали та прізвище)

Нісудинський С.А
(ініціали та прізвище)

Кордун Р.П
(ініціали та прізвище)

Антомерський обл

ДП «Лугинський лісгосп»

(найменування власника лісів, постійного лісокористувача)

квартал № 23

виділ № 25

ділянка №

плотн. *4,7*

Порядковий номер дерева	Порода	Ступінь товщини стовбурів, см			Категорія стану дерева, підстава відбору для рубки
		ділові	напівділові	дров'яні	
1	с	24			Висохлого IV
2	с		28		-11-
3	с	24			-11-
4	с	28			-11-
5	с	24			-11-
6	с	36			-11-
7	с	24			-11-
8	с	40			-11-
9	с			28	Сухогом. V
10	с	32			Висохлого IV
11	с	24			-11-
12	с	24			-11-
13	с	24			-11-
14	с	28			-11-
15	с	24			-11-
16	с	28			-11-
17	с	32			-11-
18	с	24			-11-
19	с	24			-11-
20	с	32			-11-
21	с	24			-11-
22	с	32			-11-
23	с	28			-11-
24	с		24		-1-
25	с	24			-11-
26	с	24			-11-
27	с	24			-11-
28	с	24			-11-
29	с	28			-11-
30	с		24		-11-
31	с	24			-11-
32	с	24			-11-
33	с	24			-11-
34	с	24			-11-
35	с	32			-11-
36	с	24			-11-
37	с	28			-11-

Порядковий номер дерева	Порода	Ступінь товщини стовбурів, см			Категорія стану дерева, підстава вибору для рубки
		ділові	напіділові	дров'яні	
39	С	36			Решта стовбурів
39	С	24			-1-
40	С	24			-1-
41	С	24			-1-
42	С		36		-1-
43	С	32			-1-
44	С	24			-1-
45	С	24			-1-
46	С		24		-1-
47	С		24		-1-
48	С	28			-1-
48	С	24			-1-
50	С	24			-1-
51	С	32			-1-
52	С	28			-1-
53	С		28		-1-

НУМЕРАЦІЙНА ВІДОМІСТЬ ДЕРЕВ, призначених для вибіркової санітарної рубки

Житомирська
(Автономна Республіка Крим, область)

ДП "Лугинський лісгосп"

(найменування власника лісів, постійного лісокористувача)

Лісництво

Липницьке

урочище

квартал № 28

виділ № 11

ділянка №

площа 63 га

Порядковий номер дерева	Порода	Ступінь товщини стовбурів, см			Категорія стану дерева, підстава відбору для рубки
		ділові	напіділові	дров'яні	
1	С			28	сучасі І
2	С	32			сучасі ІІ
3	С		36		- 1 -
4	С	32			- 1 -
5	С	24			- 1 -
6	С	28			- 1 -
7	С			28	сучасі І
8	С			28	- 1 -
9	С			24	- 1 -
10	С			24	- 1 -
11	С		32		сучасі ІІ
12	С		40		- 1 -
13	С	28			- 1 -
14	С	24			- 1 -
15	С	32			- 1 -
16	С	28			- 1 -
17	С		24		- 1 -
18	С	28			- 1 -
19	С	32			- 1 -
20	С	36			- 1 -
21	С	24			- 1 -
22	С		24		- 1 -
23	С	36			- 1 -
24	С	32			- 1 -
25	С	24			- 1 -
26	С	24			- 1 -
27	С		44		- 1 -
28	С		32		- 1 -
29	С	24			- 1 -
30	С	32			- 1 -
31	С		48		- 1 -
32	С	24			- 1 -
33	С	28			- 1 -
34	С			24	сучасі І
35	С	32			сучасі ІІ
36	С	24			- 1 -
37	С	40			- 1 -

Порядковий номер дерева	Порода	Ступінь товщини стовбурів, см			Категорія стану дерева, підстава відбору для рубки
		ділові	напіділові	дров'яні	
38	32 С	32			сучасі ІІ
39	36 С	36			- 1 -
40	С		28		- 1 -
41	С		24		- 1 -
42	С		24		- 1 -
43	С	24			- 1 -
44	С		28		- 1 -
45	С		32		- 1 -
46	С		32		- 1 -
47	С	40			- 1 -
48	С	36			- 1 -
49	С	32			- 1 -
50	С	32			- 1 -
51	С	24			- 1 -
52	С		32		- 1 -
53	С	24			- 1 -
54	С	36			- 1 -
55	С	24			- 1 -
56	С	28			- 1 -
57	С	24			- 1 -
58	С	32			- 1 -
59	С	24			- 1 -
60	С	24			- 1 -
61	С	28			- 1 -
62	С		28		- 1 -
63	С		24		- 1 -
64	С		24		- 1 -
65	С		28		- 1 -
66	С	32			- 1 -
67	С	24			- 1 -
68	С	36			- 1 -
69	С	32			- 1 -
70	С	28			- 1 -
71	С	28			- 1 -
72	С	24			- 1 -
73	С	24			- 1 -
74	С		24		- 1 -


75	с	24			всерадию IV
76	с	24			-1-
77	с	32			-1-
78	с	28			-1-
79	с		24		-1-
80	с	24			-1-
81	с	28			-1-
82	с	32			-1-
83	с	40			-1-
84	с	32			-1-
85	с	28			-1-
86	с	24			-1-
87	с	24			-1-
88	с	24			-1-
89	с	28			-1-
90	с	28			-1-
91	с			36	сирот IV
92	с		24		сирот IV
93	с		32		-1-
94	с		32		сирот IV
95	с			28	сирот IV
96	с			28	-1-
97	с			24	-1-
98	с			32	-1-
99	с	32			сирот IV
100	с		32		-1-
101	с	24			-1-
102	с	24			-1-
103	с	28			-1-
104	с	32			-1-
105	с	24			-1-
106	с		24		-1-
107	с	36			-1-
108	с		36		-1-
109	с		32		-1-
110	с		28		-1-
111	с		24		-1-
112	с		24		-1-
113	с		24		-1-
114	с		24		-1-
115	с	28			-1-
116	с	28			-1-
117	с	24			-1-
118	с		28		-1-

119	с	28			сирот IV
120	с	24			-1-
121	с	24			-1-
122	с	28			-1-
123	с	24			-1-
124	с	36			-1-
125	с			24	сирот IV
126	с		24		сирот IV
127	с		24		-1-
128	с	24			-1-
129	с	28			-1-
130	с	32			-1-
131	с		24		-1-
132	с		24		-1-
133	с	32			-1-
134	с		36		-1-
135	с	28			-1-
136	с	24			-1-
137	с	28			-1-
138	с	24			-1-
139	с	24			-1-
140	с	32			-1-
141	с	28			-1-
142	с	24			-1-
143	с	24			-1-
144	с	28			-1-
145	с	32			-1-
146	с		24		-1-
147	с	32			-1-
148	с	28			-1-
149	с		28		-1-
150	с	28			-1-
151	с	24			-1-
152	с	24			-1-
153	с	28			-1-
154	с	24			-1-
155	с	24			-1-
156	с	28			-1-
157	с	28			-1-
158	с	24			-1-
159	с	24			-1-
160	с	24			-1-
161	с	24			-1-
162	с	28			-1-

(кількість словами)

Нумерацію і перелік провели:

_____ 20 ____ року



Всього пронумеровано дерев:

двісті вісімнадцять дерев
(кількість словами)

Нумерацію і перелік провели:

ном. н-годо

(посада)

ср. м/рісц

(посада)

м/рісц

(посада)

(підпис)

(підпис)

(підпис)

Кордаш В.О.

(ініціали та прізвище)

Кравчук С.І.

(ініціали та прізвище)

Тараконский А.П.

(ініціали та прізвище)

04 06 20 11 року

НУМЕРАЦІЙНА ВІДОМІСТЬ ДЕРЕВ, призначених для вибіркової санітарної рубки

Автономна Республіка Крим, область

(Автономна Республіка Крим, область)

Філія Миттєвського лісництва

(найменування власника лісів, постійного лісокористувача)

Лісництво Миттєвське

квартал № 35

виділ № 25

урочище _____

ділянка № _____

площа 2,3 га

Порядковий номер дерева	Порода	Ступінь товщини стовбурів, см			Категорія стану дерева, підстава відбору для рубки
		ділові	напівділові	дров'яні	
1	С	24			важкоств. ІІ
2	С	24			-1-
3	С		24		-1-
4	С		24		-1-
5	С	24			-1-
6	С	24			-1-
7	С	24			-1-
8	С	24			-1-
9	С	28			-1-
10	С	24			-1-
11	С	24			-1-
12	С	24			-1-
13	С		24		-1-
14	С	24			-1-
15	С	24			-1-
16	С	24			-1-
17	С		24		-1-
18	С	32			-1-
19	С	28			-1-
20	С	24			-1-
21	С	32			-1-
22	С	24			-1-
23	С	32			-1-
24	С	24			-1-
25	С	28			-1-
26	С	28			-1-
27	С	24			-1-
28	С	24			-1-
29	С		24		-1-
30	С		28		-1-
31	С	32			-1-
32	С	24			-1-
33	С	24			-1-
34	С	24			-1-
35	С	28			-1-
36	С	28			-1-
37	С	24			-1-

Порядковий номер дерева	Порода	Ступінь товщини стовбурів, см			Категорія стану дерева, підстава відбору для рубки
		ділові	напівділові	дров'яні	
38	С		32		важкоств. ІІ
39	С	36			-1-
40	С	24			-1-
41	С	24			-1-
42	С	24			-1-
43	С	32			-1-
44	С	24			-1-
45	С	24			-1-
46	С		24		-1-
47	С	24			-1-
48	С	24			-1-
49	С	28			-1-
50	С	24			-1-
51	С	28			-1-
52	С		24		-1-
53	С	40			-1-
54	С	28			-1-
55	С		28		-1-
56	С	28			-1-
57	С	24			-1-
58	С	24			-1-
59	С	24			-1-
60	С	24			-1-
61	С	36			-1-
62	С	32			-1-
63	С		24		-1-
64	С		24		-1-
65	С	24			-1-
66	С	32			-1-
67	С	24			-1-
68	С	24			-1-
69	С		24		-1-
70	С	28			-1-
71	С		24		-1-
72	С	24			-1-
73	С	24			-1-
74	С		24		-1-

(Автономна Республіка Крим, область)

(найменування власника лісів, постійного лісокористувача)

виділ № 20

ділянка №

площа 1,1 га

[illegible]

НУМЕРАЦІЙНА ВІДОМІСТЬ ДЕРЕВ, призначених для вибіркової санітарної рубки

Жейткерська ДЛ

(Автономна Республіка Крим, область)

ДП "Лугинський лісгосп"

(найменування власника лісів, постійного лісокористувача)

Лісництво Липкицьке

квартал № 37

виділ № 39



урочище _____

ділянка № _____

площа 1,8 га

Порядковий номер дерева	Порода	Ступінь товщини стовбурів, см			Категорія стану дерева, підстава відбору для рубки
		ділові	напівділові	дров'яні	
1	С	24			всередині
2	С	24			-"-
3	С	24			-"-
4	С	24			-"-
5	С	24			-"-
6	С	24			-"-
7	С	24			-"-
8	С	24			-"-
9	С	24			-"-
10	С	24			-"-
11	С	28			-"-
12	С	28			-"-
13	С	28			-"-
14	С		28		-"-
15	С		24		-"-
16	С		24		-"-
17	С	32			-"-
18	С	28			-"-
19	С	24			-"-
20	С	24			-"-
21	С		28		-"-
22	С	24			-"-
23	С	24			-"-
24	С	28			-"-
25	С	28			-"-
26	С	32			-"-
27	С	32			-"-
28	С	24			-"-
29	С		28		-"-
30	С	40			-"-
31	С	24			-"-
32	С		32		-"-
33	С		28		-"-
34	С		24		-"-
35	С	28			-"-
36	С	24			-"-
37	С	32			-"-

Порядковий номер дерева	Порода	Ступінь товщини стовбурів, см			Категорія стану дерева, підстава відбору для рубки
		ділові	напівділові	дров'яні	
38	С	24			всередині
39	С		28		-"-
40	С	28			-"-
41	С	24			-"-
42	С	24			-"-
43	С	28			-"-
44	С	24			-"-
45	С	24			-"-
46	С	24			-"-
47	С	32			-"-
48	С	24			-"-
49	С	28			-"-
50	С		24		-"-
51	С		24		-"-
52	С		32		-"-
53	С	28			-"-
54	С	24			-"-
55	С		44		-"-
56	С	36			-"-
57	С			32	середній
58	С	40			всередині
59	С	36			-"-
60	С	32			-"-
61	С	32			-"-
62	С		24		-"-
63	С	24			-"-
64	С	24			-"-
65	С	28			-"-
66	С	24			-"-
67	С		40		-"-
68	С		28		-"-
69	С	24			-"-
70	С	44			-"-
71	С		24		-"-



Всього пронумеровано дерев:

Відраєст одне дерево.
(кількість словами)

Нумерацію і перелік провели:

пом. А. 2010
(посада)

проб інж. 2/2
(посада)

м/ісд
(посада)

04 01 2021 року

[Signature]
(підпис)

[Signature]
(підпис)

[Signature]
(підпис)

Вордич В. В.
(ініціали та прізвище)

Мудрикський С. А.
(ініціали та прізвище)

Вордич Г. Г.
(ініціали та прізвище)

Алгомерская одл

РП, Луцкийский лесхоз

(найменування власника лісів, постійного лісокористувача)

квартал № 38

виділ № 3/

ділянка №

площа 0,6

[illegible]

НУМЕРАЦІЙНА ВІДОМІСТЬ ДЕРЕВ, призначених для вибіркової санітарної рубки

Житомирська обл.
(Автономна Республіка Крим, область)
Ф.П. Лужевський Житомир
(найменування власника лісів, постійного лісокористувача)

Лісництво Менкешівське

квартал № 42 виділ № 31

урочище _____

ділянка № _____ площа 1,6 га

Порядковий номер дерева	Порода	Ступінь товщини стовбурів, см			Категорія стану дерева, підстава відбору для рубки
		ділові	напівділові	дров'яні	
1	С	32			берх. кор. IV
2	С	24			- I -
3	С	22			- I -
4	С	24			- I -
5	С	24			- I -
6	С	24			- I -
7	С	36			- I -
8	С	28			- I -
9	С		40		- I -
10	С		32		- I -
11	С		28		- I -
12	С		28		- I -
13	С			24	берх. кор. V
14	С		24		берх. кор. IV
15	С	32			- I -
16	С	24			- I -
17	С		40		- I -
18	С	28			- I -
19	С	28			- I -
20	С			28	берх. кор. V
21	С		24		берх. кор. IV
22	С	32			- I -
23	С	28			- I -
24	С		24		- I -
25	С	40			- I -
26	С	24			- I -
27	С	24			- I -
28	С	28			- I -
29	С		28		- I -
30	С		24		- I -
31	С		24		- I -
32	С		24		- I -
33	С	32			- I -
34	С	40			- I -
35	С	32			- I -
36	С	24			- I -
37	С	28			- I -

Порядковий номер дерева	Порода	Ступінь товщини стовбурів, см			Категорія стану дерева, підстава відбору для рубки
		ділові	напівділові	дров'яні	
38	С	28			берх. кор. IV
39	С	32			- I -
40	С			28	берх. кор. V
41	С		28		берх. кор. IV
42	С		24		- I -
43	С	24			- I -
44	С	24			- I -
45	С	28			- I -
46	С		24		- I -
47	С	24			- I -
48	С	24			- I -
49	С		28		- I -
50	С		32		- I -
51	С	28			- I -
52	С		36		- I -
53	С		24		- I -
54	С		32		- I -
55	С	24			- I -
56	С	32			- I -
57	С	32			- I -
58	С			28	берх. кор. V
59	С		36		берх. кор. IV
60	С	28			- I -
61	С	28			- I -
62	С		24		- I -
63	С		24		- I -
64	С		24		- I -
65	С		24		- I -
66	С	32			- I -
67	С	24			- I -
68	С	32			- I -
69	С		28		- I -
70	С		24		- I -
71	С		24		- I -
72	С		28		- I -
73	С		32		- I -
74	С		28		- I -

Порядковий номер дерева	Порода	Ступінь товщини стовбурів, см			Категорія стану дерева, підстава вибору для рубки
		ділові	напівділові	дров'яні	
75	с	22			бер. кор 12
76	с		36		- 1 -
77	с		57		- 1 -
78	с	24			- 1 -
79	с		24		- 1 -
80	с		20		- 1 -
81	с	24			- 1 -
82	с	24			- 1 -
83	с	20			- 1 -
84	с	20			- 1 -
85	с	24			- 1 -
86		20			- 1 -
87		20			- 1 -
88			20		- 1 -
89			20		- 1 -
90			32		- 1 -
91		32			- 1 -
92		24			- 1 -
93					
94					
95					
96					
97					
98					
99					
100					
101					
102					
103					
104					
105					
106					
107					
108					
109					

Порядковий номер дерева	Порода	Ступінь товщини стовбурів, см			Категорія стану дерева, підстава вибору для рубки
		ділові	напівділові	дров'яні	
110					
111					
112					
113					
114					
115					
116					
117					
118					
119					
120					
121					
122					
123					
124					
125					
126					
127					
128					
129					
130					
131					
132					
133					
134					
135					
136					
137					
138					
139					
140					
141					
142					
143					
144					

Всього пронумеровано дерев:

дубового два дерева
(кількість словами)

Нумерацію і перелік провели:

с.т. м/ісч
(посада)

ном. 1.10.00
(посада)

м/ісч
(посада)

30 12 20 20 року

Григор'єв
(підпис)

Григор'єв
(підпис)

Григор'єв
(підпис)

Безугловський М.П.
(ініціали та прізвище)

Кордун В.О.
(ініціали та прізвище)

Кордун Т.П.
(ініціали та прізвище)

НУМЕРАЦІЙНА ВІДОМІСТЬ ДЕРЕВ, призначених для вибіркової санітарної рубки

Житомирська
(Автономна Республіка Крим, область)
ДП "Лугинський лісгосп"
(найменування власника лісів, постійного лісокористувача)

Лісництво Липницьке
квартал № 46 виділ № 9

урочище _____
ділянка № _____ площа 99 га

Порядковий номер дерева	Порода	Ступінь товщини стовбурів, см			Категорія стану дерева, підстава відбору для рубки
		ділові	напівділові	дров'яні	
1	с	28			верх 100р IV
2	с	32			- 1 -
3	с	28			- 1 -
4	с	32			- 1 -
5	с		24		- 1 -
6	с		28		- 1 -
7	с	24			- 1 -
8	с	36			- 1 -
9	с	28			- 1 -
10	с		24		- 1 -
11	с	36			- 1 -
12	с		28		= 1 =
13	с	24			= 1 =
14	с	32			= 1 =
15	с		28		= 1 =
16	с	24			- 1 -
17	с		28		- 1 -
18	с		32		- 1 -
19	с		36		- 1 -
20	с	24			- 1 -
21	с		36		- 1 -
22	с	32			- 1 -
23	с		28		- 1 -
24	с	28			- 1 -
25	с	36			- 1 -
26	с	40			- 1 -
27	с		32		- 1 -
28	с	36			- 1 -
29	с		36		- 1 -
30	с	40			- 1 -
31	с	24			- 1 -
32	с	36			- 1 -
33	с	28			- 1 -
34	с	36			- 1 -
35	с		32		- 1 -
36	с		36		- 1 -
37	с	36			- 1 -

Порядковий номер дерева	Порода	Ступінь товщини стовбурів, см			Категорія стану дерева, підстава відбору для рубки
		ділові	напівділові	дров'яні	
38	с	32			верх 100р IV
39	с		36		- 1 -
40	с		24		- 1 -
41	с	32			- 1 -
42	с	28			- 1 -
43	с	24			- 1 -
44	с		24		- 1 -
45	с	28			- 1 -
46	с	24			- 1 -
47	с		28		- 1 -
48	с		32		- 1 -
49	с	32			- 1 -
50	с	36			- 1 -
51	с		28		- 1 -
52	с		36		- 1 -
53	с		40		- 1 -
54	с		28		- 1 -
55	с	28			- 1 -
56	с	24			- 1 -
57	с		28		- 1 -
58	с	32			- 1 -
59	с		24		- 1 -
60	с	36			- 1 -
61	с	28			= 1 =
62	с	24			= 1 =
63	с	32			= 1 =
64	с		28		- 1 -
65	с	28			- 1 -
66	с	24			- 1 -
67	с	24			- 1 -
68	с	36			- 1 -
69	с	32			- 1 -
70	с		36		- 1 -
71	с	24			- 1 -
72	с	28			- 1 -
73	с	32			- 1 -
74	с		40		- 1 -

75	C	28		верх кор. 10
76	C	32		- 1 -
77	C		32	- 1 -
78	C	28		- 1 -
79	C		40	- 1 -
80	C	32		- 1 -
81	C		32	- 1 -
82	C		110	- 1 -
83	C	28		- 1 -
84	C	32		- 1 -
85	C	28		- 1 -
86	C		32	- 1 -
87	C	24		- 1 -
88				
89				
90				
91				
92				
93				
94				
95				
96				
97				
98				
99				
100				
101				
102				
103				
104				
105				
106				
107				
108				
109				
110				
111				
112				
113				
114				
115				
116				
117				
118				

119				
120				
121				
122				
123				
124				
125				
126				
127				
128				
129				
130				
131				
132				
133				
134				
135				
136				
137				
138				
139				
140				
141				
142				
143				
144				
145				
146				
147				
148				
149				
150				
151				
152				
153				
154				
155				
156				
157				
158				
159				
160				
161				
162				

Всімдесять сім дерев
(кількість словами)

Нумерацію і перелік провели:

ном. п. 2010
ср. м/місц
м/місц
4 12 2010 року

В. П.
К. П.
А. П.

Кордун В. О.
Кравчук С. Я.
Гордєнко А.

НУМЕРАЦІЙНА ВІДОМІСТЬ ДЕРЕВ, призначених для вибіркової санітарної рубки

Житомирська область

(Автономна Республіка Крим, область)

ФП "Муринський лісгосп"

(найменування власника лісів, постійного лісочористувача)

Лісництво Митківське

квартал № 24

виділ № 7

урочище _____

ділянка № _____

площа 7,7 га

Порядковий номер дерева	Порода	Ступінь товщини стовбурів, см			Категорія стану дерева, підстава відбору для рубки
		ділові	напівділові	дров'яні	
1	С	24			висаюча ІІ
2	С	24			-II-
3	С	24			-II-
4	С	24			-II-
5	С	24			-II-
6	С	28			-II-
7	С	32			-II-
8	С	24			-II-
9	С	24			-II-
10	С	24			-II-
11	С		24		-II-
12	С		24		-II-
13	С		24		-II-
14	С	28			-II-
15	С	32			-II-
16	С	36			-II-
17	С	24			-II-
18	С	28			-II-
19	С	24			-II-
20	С	24			-II-
21	С	24			-II-
22	С	32			-II-
23	С		24		-II-
24	С	28			-II-
25	С	24			-II-
26	С				-II-
27	С		36		-II-
28	С	28			-II-
29	С	36			-II-
30	С	32			-II-
31	С	36			-II-
32	С	32			-II-
33	С	24			-II-
34	С	24			-II-
35	С	24			-II-
36	С	24			-II-
37	С	24			-II-

Порядковий номер дерева	Порода	Ступінь товщини стовбурів, см			Категорія стану дерева, підстава відбору для рубки
		ділові	напівділові	дров'яні	
38	С	28			висаюча ІІ
39	С	28			-II-
40	С	24			-II-
41	С	32			-II-
42	С	28			-II-
43	С		32		-II-
44	С	24			-II-
45	С	24			-II-
46	С	24			-II-
47	С	28			-II-
48	С		24		-II-
49	С		32		-II-
50	С	24			-II-
51	С	24			-II-
52	С	24			-II-
53	С		24		-II-
54	С	24			-II-
55	С	32			-II-
56	С	24			-II-
57	С			24	сухостійна ІІ
58	С	24			висаюча ІІ
59	С	24			-II-
60	С	24			-II-
61	С	28			-II-
62	С	28			-II-
63	С	28			-II-
64	С	32			-II-
65	С	24			-II-
66	С	28			-II-
67	С		24		-II-
68	С	24			-II-
69	С	32			-II-
70	С		24		-II-
71	С		24		-II-
72	С	24			-II-
73	С	32			-II-
74	С	28			-II-

Порядковий номер дерева	Порода	Ступінь товщини стовбурів, см			Категорія стану дерева, підстава відбору для рубки
		ділові	напівділові	дров'яні	
95	С	24			висажена 12
96	С	24			-11-
97	С		40		-11-
98	С			24	сучаснійна 12
99	С	24			висажена 12
100	С	24			-11-
101	С	24			-11-
102	С	32			-11-
103	С	28			-11-
104	С	24			-11-
105	С	24			-11-
106	С	36			-11-
107	С	24			-11-
108	С	24			-11-
109	С	32			-11-

Всього пронумеровано дерев:

Нумерацію і перелік провели:

(посада)

(посада)

(посада)

20 року

Порядковий номер дерева	Порода	Ступінь товщини стовбурів, см			Категорія стану дерева, підстава відбору для рубки
		ділові	напівділові	дров'яні	
110	С	24			висажена 12
111	С	24			-11-
112	С		24		-11-
113	С		24		-11-
114	С		28		-11-
115	С		36		-11-
116	С	40			-11-
117	С			28	сучаснійна 12
118	С	28			висажена 12
119	С	36			-11-
120	С	24			-11-
121	С		24		-11-
122	С		24		-11-
123	С	32			-11-
124	С	28			-11-
125	С	24			-11-
126	С	24			-11-
127	С	24	32		-11-
128	С	28			-11-
129	С	24			-11-
130	С	28			-11-
131	С	28			-11-
132	С	24			-11-
133	С	24			-11-
134	С	24			-11-
135	С		24		-11-
136	С		28		-11-
137	С		24		-11-
138	С	24			-11-
139	С	24			-11-
140	С	24			-11-
141	С	28			-11-
142	С	24			-11-
143	С	24			-11-
144	С	24			-11-

(кількість словами)

(підпис)

(підпис)

(підпис)

(ініціали та прізвище)

(ініціали та прізвище)

(ініціали та прізвище)

НУМЕРАЦІЙНА ВІДОМІСТЬ ДЕРЕВ, призначених для вибіркової санітарної рубки

модовишник д.

(Автономна Республіка Крим, область)

(найменування власника лісів, постійного лісокористувача)

Лісництво _____

урочище _____

квартал № 24

виділ № 7

ділянка № _____

площа 2,7 га

Порядковий номер дерева	Порода	Ступінь товщини стовбурів, см			Категорія стану дерева, підстава відбору для рубки
		ділові	напівділові	дров'яні	
145	с	40			виглядає як
146	с	32			-1-
147	с	24			-11-
148	с	24			-11-
149	с	28			-11-
150	с	24			-11-
151	с	32			-11-
152	с	24			-11-
153	с	24			-11-
154	с	24			-11-
155	с		36		-11-
156	с		24		-11-
157	с		24		-11-
158	с	24			-11-
159	с	28			-11-
160	с	28			-11-
161	с	24			-11-
162	с	24			-11-
163	с		32		-11-
164	с		32		-11-
165	с		28		-11-
166	с			32	суготівка 2
167	с	28			виглядає як
168	с		36		-1-
169	с		40		-1-
170	с	28			-1-
171	с		32		-1-
172	с	24			-11-
173	с	24			-11-
174	с	24			-11-
175	с	24			-11-
176	с	32			-11-
177	с	32			-11-
178	с		24		-11-
179	с	28			-11-
180	с	28			-11-
181	с	28			-11-

Порядковий номер дерева	Порода	Ступінь товщини стовбурів, см			Категорія стану дерева, підстава відбору для рубки
		ділові	напівділові	дров'яні	
182	с	24			виглядає як
183	с		28		-11-
184	с	28			-11-
185	с	28			-11-
186	с	44			-11-
187	с	24			-11-
188	с	36			-11-
189	с		28		-11-
190	с	28			-11-
191	с		24		-11-
192	с		24		-11-
193	с	24			-11-
194	с	24			-11-
195	с	24			-11-
196	с	32			-11-
197	с	24			-11-
198	с	24			-11-
199	с	28			-11-
200	с		32		-11-
201	с	24			-11-
202	с	24			-11-
203	с	44			-11-
204	с	44			-11-
205	с		24		-11-
206	с		28		-11-
207	с	28			-11-
208	с	28			-11-
209	с	28			-11-
210	с	24			-11-
211	с	24			-11-
212	с	28			-11-
213	с	24			-11-
214	с	24			-11-
215	с	24			-11-
216	с	28			-11-
217	с	32			-11-
218	с	24			-11-

Порядковий номер дерева	Порода	Ступінь товщини стовбурів, см			Категорія стану дерева, підстава відбору для рубки
		ділові	напівділові	дров'яні	
218	С	24			Белоголовий
220	С	28			- " -
221	С	24			- " -
222	С	36			- " -
223	С	36			- " -
224	С		24		- " -
225	С		24		- " -
226	С	32			- " -
227	С		24		- " -
228	С	24			- " -
229	С	36			- " -
230	С	28			- " -

Порядковий номер дерева	Порода	Ступінь товщини стовбурів, см			Категорія стану дерева, підстава відбору для рубки
		ділові	напівділові	дров'яні	
254	С	32			Белоголовий
255	С	32			- " -
256	С	24			- " -
257	С	24			- " -
258	С	32			- " -
259	С		36		- " -
260	С	36			- " -
261	С	36			- " -
262	С	24			- " -
263	С		24		- " -
264	С	32			- " -
265	С	28			- " -

231	с	28			-11-
232	с	24			-11-
233	с	24			-11-
234	с	36			-11-
235	с	28			-11-
236	с		36		-11-
237	с	24			-11-
238	с	24			-11-
239	с	32			-11-
240	с		36		-11-
241	с	24			-11-
242	с	24			-11-
243	с		28		-11-
244	с		40		-11-
245	с		28		-11-
246	с		44		-11-
247	с	32			-11-
248	с	24			-11-
249	с	40			-11-
250	с	28			-11-
251	с	28			-11-
252	с	40			-11-
253	с		24		-11-

266	с	24			-11-
267	с	24			-11-
268	с	32			-11-
269	с	36			-11-
270	с	28			-11-
271	с	28			-11-
272	с		24		-11-
273	с		24		-11-
274	с	24			-11-
275	с	24			-11-
276	с	32			-11-
277	с		24		-11-
278	с		24		-11-
279	с	24			-11-
280	с	32			-11-
281	с		32		-11-
282	с	32			-11-
283	с	24			-11-
284	с	24			-11-
285	с		24		-11-
286	с		24		-11-
287	с	24			-11-
288	с	28			-11-

Всього пронумеровано дерев:

(кількість словами)

Нумерацію і перелік провели:

(посада)

(підпис)

(ініціали та прізвище)

(посада)

(підпис)

(ініціали та прізвище)

(посада)

(підпис)

(ініціали та прізвище)

_____ 20____ року

продолжения 3

(Автономна Республіка Крим, область)

ДМ. Мухоморовий лісост.

(найменування власника лісів, постійного лісокористувача)

ЛІСНИЦТВО Житомирська

квартал № 24



Виділ № 7

урочище

ділянка №

площа **7,2** га

[illegible]



Всього пронумеровано дерев:

Триєста двадцять п'ять дерев
(кількість словами)

Нумерацію і перелік провели:

пом. к-того
(посада)

прф. інкс. ш/г
(посада)

ш/нісг
(посада)

11 01 2021 року

[Signature]
(підпис)

[Signature]
(підпис)

[Signature]
(підпис)

Гордієнко В.О.
(ініціали та прізвище)

Муденський С.А.
(ініціали та прізвище)

Гордієнко П.П.
(ініціали та прізвище)

ПОГОДЖУЮ:
Директор ДС ЛП "Вінницьколісозахист"



В.В. Чудак

року

ПОГОДЖУЮ:
Начальник Житомирського обласного управління лісового та мисливського господарства



В.А. Сахнюк

року

ПЕРЕЛІК
заходів з поліпшення санітарного стану лісів на 2021 рік
ДП "Лугинський лісгосп" Житомирська область

Лісництво (урочище)	Номер кварталу	Номер виділу	Площа виділу, гектарів	Номер підвиділу	Площа підвиділу, гектарів		Коротка таксаційна характеристика насаджень відповідно до матеріалів лісовпорядкування							Категорія загибелі	Вид запланованих заходів	Причини призначення заходів	Орієнтовний запас деревини, що підлягає вирубуванню, куб. м на 1 гектар	Наваність рослин і тварин, занесених до Червоної книги України
					загальна	у тому числі площа, можлива для експлуатації	склад	вік, років	повнота	бонітет	середня висота, м	середній діаметр, см	запас деревостану, куб. метрів на 1 гектар					
1	2	3	4	5	6	7	8	9	10	11	12	13	14	15	16	17	18	19
Дивлинське	10	27	8,1	1	4,0	4,0	8Сз2Бп	66	0,5	1	23	26	210	4	СРВ	Верхівковий короїд	15	Немає
Дивлинське	10	33	5,0		5,0	5,0	10Сз+Дз+Бп	68	0,7	1	25	32	380	4	СРВ	Верхівковий короїд	55	Немає
Дивлинське	11	32	6,5		6,5	6,5	8Сз2Бп+Дз	69	0,6	1А	28	32	290	4	СРВ	Верхівковий короїд	45	Немає
Дивлинське	11	44	0,5		0,5	0,5	8Сз2Бп+Ос	80	0,7	1	27	32	370	4	СРВ	Верхівковий короїд	35	Немає
Дивлинське	18	33	0,8		0,8	0,8	7Сз2Бп1Влч	90	0,60	2	22	28	240	4	СРВ	Рухлива низова лісова пожежа	50	Немає
Дивлинське	20	38	1,1		1,1	1,1	9Сз1Бп	80	0,70	1А	28	36	400	4	СРВ	Верхівковий короїд	60	Немає
Дивлинське	20	39	4,2		4,2	4,2	10Сз+Бп	70	0,70	1А	26	30	400	4	СРВ	Верхівковий короїд	40	Немає
Дивлинське	20	42	7,1		7,1	7,1	10Сз+Бп+Дз	66	0,70	1А	25	28	380	4	СРВ	Верхівковий короїд	40	Немає
Дивлинське	21	24	4,2		4,2	4,2	10Сз+Бп	57	0,80	1А	25	26	430	4	СРВ	Верхівковий короїд	65	Немає
Дивлинське	21	42	1,5		1,5	1,5	10Сз+Бп	69	0,70	1	25	26	380	4	СРВ	Верхівковий короїд	55	Немає
Дивлинське	29	15	1,2		1,2	1,2	9Сз1Бп	75	0,60	1А	27	36	330	4	СРВ	Верхівковий короїд	65	Немає
Дивлинське	29	55	6,9	2	4,1	4,1	10Сз+Бп+Ос	70	0,80	1А	26	32	460	4	СРВ	Верхівковий короїд	45	Немає
Дивлинське	30	8	9,5	1	4,5	4,5	10Сз+Бп+Дз	65	0,80	1А	25	28	430	4	СРВ	Верхівковий короїд	65	Немає
Дивлинське	30	52	4,3	2	1,1	1,1	10Сз+Бп	70	0,70	1	25	28	380	4	СРВ	Верхівковий короїд	55	Немає
Дивлинське	32	2	0,3		0,3	0,3	8Сз2Бп	54	0,60	1	21	22	220	4	СРВ	Верхівковий короїд	45	Немає
Дивлинське	32	20	2,6	1	1,1	1,1	5Сз3Бп(59)2Бп(59)	59	0,60	1А	23	26	190	4	СРВ	Верхівковий короїд	40	Немає
Дивлинське	35	32	0,5		0,5	0,5	10Сз	57	0,80	1А	25	28	430	4	СРВ	Рухлива низова лісова пожежа	65	Немає
Дивлинське	36	8	12,3	2	5,6	5,6	9Сз1Бп	70	0,60	1	25	32	300	4	СРВ	Верхівковий короїд	60	Немає
Дивлинське	54	32	1,0		1,0	1,0	6Сз3Дз1Бп+Ос	50	0,70	1Б	25	26	320	4	СРВ	Верхівковий короїд	50	Немає
Разом СРВ					54,3	54,3												
Радогощанське	12	14	1,7	1	0,7	0,7	8Сз2Бп+Дз	66	0,60	1	24	26	260	4	СРВ	Рухлива низова лісова пожежа	30	Немає
Радогощанське	12	16	1,1	1	0,8	0,8	8Сз2Бп+Дз	59	0,60	1А	24	26	270	4	СРВ	Рухлива низова лісова пожежа	30	Немає
Радогощанське	12	17	0,9		0,9	0,9	10Сз	71	0,60	1А	26	26	340	4	СРВ	Рухлива низова лісова пожежа	50	Немає

1	2	3	4	5	6	7	8	9	10	11	12	13	14	15	16	17	18	19
Радогощанське	15	10	3,2		3,2	3,2	10Сз+Бп	66	0,70	1А	26	28	400	4	СРВ	Вітровал, бурелом	50	Немає
Радогощанське	16	23	1,6		1,6	1,6	9Сз1Бп	71	0,60	1А	27	32	330	4	СРВ	Верхівковий короїд	50	Немає
Радогощанське	16	24	8,6		8,6	8,6	4Сз3Бп2Ос1Дз	66	0,60	1А	26	28	250	4	СРВ	Верхівковий короїд	50	Немає
Радогощанське	22	4	1,3		1,3	1,3	10Сз	91	0,50	1	28	36	320	4	СРВ	Рухлива низова лісова пожежа	30	Немає
Радогощанське	24	30	1,7		1,7	1,7	8Сз2Бп+Ос	43	0,70	1Б	22	24	280	4	СРВ	Рухлива низова лісова пожежа	30	Немає
Радогощанське	25	14	2,4		2,4	2,4	9Сз1Влч	59	0,80	1А	26	28	440	4	СРВ	Рухлива низова лісова пожежа	50	Немає
Радогощанське	27	26	0,6		0,6	0,6	7Сз1Бп1Ос1Дз	66	0,60	1А	26	28	290	4	СРВ	Рухлива низова лісова пожежа	40	Немає
Радогощанське	28	39	7,1		7,1	7,1	7Сз2Бп1Дз	66	0,60	1А	26	28	270	4	СРВ	Рухлива низова лісова пожежа	30	Немає
Радогощанське	28	48	1,1		1,1	1,1	10Сз+Бп	66	0,80	1А	26	32	460	4	СРВ	Рухлива низова лісова пожежа	40	Немає
Радогощанське	29	35	0,5		0,5	0,5	9Сз1Бп	60	0,50	1А	25	26	240	4	СРВ	Рухлива низова лісова пожежа	30	Немає
Радогощанське	36	13	2,7		2,7	2,7	8Сз1Бп1Ос+Дз	66	0,70	1А	26	32	350	4	СРВ	Рухлива низова лісова пожежа	30	Немає
Радогощанське	37	13	1,7		1,7	1,7	10Сз+Бп	58	0,70	1Б	28	26	400	4	СРВ	Рухлива низова лісова пожежа	30	Немає
Радогощанське	38	5	3,6		3,6	3,6	9Сз1Бп+Дз	57	0,80	1	21	24	310	4	СРВ	Рухлива низова лісова пожежа	40	Немає
Радогощанське	39	14	2,2		2,2	2,2	8Сз2Бп+Ос+Дз	77	0,80	1	25	28	350	4	СРВ	Рухлива низова лісова пожежа	30	Немає
Радогощанське	42	14	8,3		8,3	8,3	9Сз1Бп+Дз	71	0,70	1А	26	28	360	4	СРВ	Рухлива низова лісова пожежа	40	Немає
Радогощанське	43	21	3,2		3,2	3,2	5Сз1Бп4Дз	53	0,70	1А	23	26	260	4	СРВ	Рухлива низова лісова пожежа	30	Немає
Радогощанське	43	30	4,6		4,6	4,6	8Сз2Дз+Бп	71	0,60	1А	26	26	310	4	СРВ	Рухлива низова лісова пожежа	40	Немає
Радогощанське	45	5	1,8		1,8	1,8	9Сз1Бп	67	0,70	1А	25	28	350	4	СРВ	Рухлива низова лісова пожежа	30	Немає
Радогощанське	45	51	1,3		1,3	1,3	10Сз+Бп	91	0,50	1	27	36	300	4	СРВ	Рухлива низова лісова пожежа	30	Немає
Радогощанське	47	46	3,6		3,6	3,6	10Сз+Бп	81	0,70	1	26	32	400	4	СРВ	Рухлива низова лісова пожежа	30	Немає
Радогощанське	48	7	13,7		13,7	13,7	10Сз	66	0,70	1А	26	28	400	4	СРВ	Рухлива низова лісова пожежа	30	Немає
Радогощанське	48	23	6,0		6,0	6,0	10Сз	66	0,80	1А	26	28	460	4	СРВ	Рухлива низова лісова пожежа	20	Немає
Радогощанське	48	28	1,0		1,0	1,0	8Сз2Бп+Дз+Ос	60	0,60	1А	26	26	300	4	СРВ	Рухлива низова лісова пожежа	30	Немає
Радогощанське	49	29	6,1		6,1	6,1	10Сз+Бп+Дз	71	0,60	1А	26	32	340	4	СРВ	Рухлива низова лісова пожежа	50	Немає
Радогощанське	53	11	1,1		1,1	1,1	10Сз	58	0,80	1А	23	24	390	4	СРВ	Рухлива низова лісова пожежа	30	Немає
Радогощанське	53	14	3,5		3,5	3,5	10Сз+Бп	71	0,80	1А	26	26	460	4	СРВ	Рухлива низова лісова пожежа	30	Немає
Радогощанське	54	18	5,2		5,2	5,2	8Сз2Бп	86	0,60	1	26	32	300	4	СРВ	Рухлива низова лісова пожежа	40	Немає
Радогощанське	55	32	2,4		2,4	2,4	10Сз	66	0,80	1А	25	26	440	4	СРВ	Рухлива низова лісова пожежа	60	Немає
Радогощанське	56	9	1,5		1,5	1,5	9Сз1Бп+Дз	66	0,80	1А	25	28	400	4	СРВ	Рухлива низова лісова пожежа	30	Немає
Радогощанське	56	11	0,8		0,8	0,8	10Сз+Бп	59	0,80	1А	26	26	460	4	СРВ	Рухлива низова лісова пожежа	30	Немає
Радогощанське	56	13	0,9		0,9	0,9	8Сз2Бп+Дз	66	0,60	1А	26	32	300	4	СРВ	Рухлива низова лісова пожежа	30	Немає
Радогощанське	56	49	1,0		1,0	1,0	10Сз+Ос+Бп	96	0,70	1	28	36	440	3	СРВ	Рухлива низова лісова пожежа	40	Немає
Радогощанське	58	16	4,0		4,0	4,0	9Сз1Бп+Дз	71	0,70	1А	26	26	370	4	СРВ	Рухлива низова лісова пожежа	30	Немає
Радогощанське	59	35	3,5		3,5	3,5	8Сз1Дз1Бп	66	0,70	1А	26	28	360	4	СРВ	Рухлива низова лісова пожежа	40	Немає
Радогощанське	61	1	10,1		10,1	10,1	6Сз1Дз3Яле	54	0,70	1А	24	28	350	4	СРВ	Рухлива низова лісова пожежа	40	Немає
Разом СРВ					124,3	124,3												

1	2	3	4	5	6	7	8	9	10	11	12	13	14	15	16	17	18	19
Повчанське	23	24	0,8		0,8	0,8	10Сз	86	0,60	2	23	28	290	4	СРВ	Верхівковий короїд	50	Немає
Повчанське	26	2	3,7	2	2,5	2,5	8Сз1Бп1Акб	54	0,70	1А	24	24	280	4	СРВ	Рухлива низова лісова пожежа	100	Немає
Повчанське	26	24	2,7		2,7	2,7	7Сз(67)3Сз(100)	67	0,70	2	20	22	280	4	СРВ	Рухлива низова лісова пожежа	90	Немає
Повчанське	29	21	2,7	1	0,2	0,2	10Сз	58	0,80	1	20	20	320	4	СРВ	Верхівковий короїд	135	Немає
Повчанське	29	22	0,8		0,8	0,8	10Сз+Бп	72	0,60	2	21	26	260	4	СРВ	Верхівковий короїд	80	Немає
Повчанське	30	15	6,7	1	0,5	0,5	10Сз+Бп	71	0,70	1	22	26	320	4	СРВ	Верхівковий короїд	106	Немає
Повчанське	31	21	7,6		7,6	7,6	10Сз+Бп	66	0,70	1	22	26	320	4	СРВ	Верхівковий короїд	90	Немає
Повчанське	32	31	0,6		0,6	0,6	10Сз+Бп	86	0,50	2	24	32	260	4	СРВ	Верхівковий короїд	40	Немає
Повчанське	33	18	7,1	1	5,2	5,2	10Сз	91	0,50	2	24	32	260	4	СРВ	Рухлива низова лісова пожежа	40	Немає
Повчанське	33	19	0,5		0,5	0,5	10Сз+Бп	45	0,70	2	16	18	200	4	СРВ	Рухлива низова лісова пожежа	85	Немає
Повчанське	35	1	17,8	2	2,5	2,5	10Сз	69	0,80	2	20	22	320	4	СРВ	Рухлива низова лісова пожежа	118	Немає
Повчанське	35	1	17,8	3	2,6	2,6	10Сз	69	0,80	2	20	22	320	4	СРВ	Рухлива низова лісова пожежа	90	Немає
Повчанське	40	7	13,8	1	1,3	1,3	10Сз	67	0,70	2	18	20	240	4	СРВ	Верхівковий короїд	88	Немає
Повчанське	42	13	2,5		2,5	2,5	10Сз+Бп	71	0,70	1	22	28	320	4	СРВ	Верхівковий короїд	80	Немає
Повчанське	44	6	15,3	2	0,5	0,5	10Сз	75	0,50	2	21	26	220	4	СРВ	Верхівковий короїд	40	Немає
Повчанське	44	6	15,3	3	1,6	1,6	10Сз	75	0,50	2	21	26	220	4	СРВ	Верхівковий короїд	40	Немає
Разом СРВ					32,4	32,4												
Літківське	8	1	2,9		2,9	2,9	10Сз+Бп+Влч	76	0,60	1А	27	32	360	4	СРВ	Верхівковий короїд	50	Немає
Літківське	9	13	1,1		1,1	1,1	7Сз2Бп1Дз+Гз	56	0,70	1А	24	26	310	4	СРВ	Верхівковий короїд	60	Немає
Літківське	10	46	1,7		1,7	1,7	10Сз+Бп	71	0,70	1	24	28	360	4	СРВ	Верхівковий короїд	50	Немає
Літківське	12	54	3,8		3,8	3,8	5Сз5Бп+Ос+Дз	76	0,60	1	23	32	210	4	СРВ	Верхівковий короїд	45	Немає
Літківське	13	7	2,8		2,8	2,8	10Сз+Дз+Бп	66	0,70	1	24	28	360	4	СРВ	Верхівковий короїд	55	Немає
Літківське	15	20	28,7	4	4,0	4,0	9Сз1Бп	86	0,70	1	26	32	370	4	СРВ	Верхівковий короїд	55	Немає
Літківське	15	20	28,7	5	2,5	2,5	9Сз1Бп	86	0,70	1	26	32	370	4	СРВ	Верхівковий короїд	60	Немає
Літківське	23	4	0,9		0,9	0,9	10Сз+Бп	69	0,60	1А	27	32	360	4	СРВ	Верхівковий короїд	60	Немає
Літківське	25	2	1,6		1,6	1,6	10Сз+Дз+Влч+Бп	66	0,70	1Б	28	32	440	3	СРВ	Верхівковий короїд	60	Немає
Літківське	25	16	7,5		7,5	7,5	7Сз2Дз1Влч	66	0,60	1А	27	32	330	3	СРВ	Верхівковий короїд	45	Немає
Літківське	25	31	1,8		1,8	1,8	4Сз2Дз2Влч1Гз1Бп	86	0,60	1	28	32	280	3	СРВ	Верхівковий короїд	55	Немає
Літківське	25	61	17,6	1	4,0	4,0	4Сз4Бп2Дз+Влч+Ос+Гз+Яле	81	0,60	1	27	36	260	4	СРВ	Верхівковий короїд	45	Немає
Літківське	25	63	5,8		5,8	5,8	8Сз2Дз+Бп+Влч	81	0,60	1А	28	36	360	4	СРВ	Верхівковий короїд	50	Немає
Літківське	50	7	2,7		2,7	2,7	9Сз1Дз+Бп+Ос+Гз	71	0,60	1А	28	32	360	4	СРВ	Верхівковий короїд	65	Немає
Літківське	58	1	6,5		6,5	6,5	4Сз3Яле3Дз+Бп	54	0,80	1Б	26	30	420	4	СРВ	Верхівковий короїд	45	Немає
Літківське	58	4	1,5		1,5	1,5	4Яле3Сз2Дз1Ос	54	0,70	1А	22	26	310	4	СРВ	Короїд типограф	50	Немає
Літківське	60	14	0,7		0,7	0,7	10Яле+Дз	54	0,70	1А	24	28	460	4	СРВ	Короїд типограф	80	Немає
Разом СРВ					51,1	51,1												
Лугинське	18	13	8,5	1	4,0	4,0	8Сз2Бп	100	0,6	2	26	32	300	3	СРВ	Рухлива низова лісова пожежа	60	Немає
Лугинське	18	16	1,4		1,4	1,4	10Сз+Бп+Дз	60	0,7	1	21	24	300	3	СРВ	Рухлива низова лісова пожежа	65	Немає

1	2	3	4	5	6	7	8	9	10	11	12	13	14	15	16	17	18	19
Лугинське	18	22	0,6		0,6	0,6	10Сз	60	0,7	1	20	24	280	4	СРВ	Рухлива низова лісова пожежа	50	Немає
Лугинське	26	7	4,4		4,4	4,4	4Сз6Бп+Ос+Влч	85	0,6	2	24	24	230	3	СРВ	Рухлива низова лісова пожежа	50	Немає
Лугинське	26	9	1,7		1,7	1,7	9Сз1Бп	60	0,7	1А	23	24	340	3	СРВ	Рухлива низова лісова пожежа	70	Немає
Лугинське	26	10	2,7		2,7	2,7	5Сз4Бп1Дз	91	0,6	1	26	32	230	3	СРВ	Рухлива низова лісова пожежа	50	Немає
Лугинське	26	11	2,5		2,5	2,5	9Сз1Бп+Дз	95	0,6	2	26	32	310	3	СРВ	Рухлива низова лісова пожежа	60	Немає
Лугинське	26	18	1,1		1,1	1,1	9Сз1Бп	60	0,7	1А	23	24	340	4	СРВ	Рухлива низова лісова пожежа	70	Немає
Лугинське	36	2	0,8		0,8	0,8	9Сз1Бп	65	0,7	1	23	24	340	4	СРВ	Верхівковий короїд	65	Немає
Лугинське	36	9	5,4	1	2,2	2,2	10Сз+Бп	80	0,7	1	26	28	400	4	СРВ	Верхівковий короїд	65	Немає
Лугинське	36	11	1,4		1,4	1,4	10Сз+Бп	65	0,8	1	21	24	340	4	СРВ	Верхівковий короїд	70	Немає
Лугинське	36	16	0,3		0,3	0,3	10Сз	58	0,7	3	14	16	150	3	СРВ	Верхівковий короїд	20	Немає
Лугинське	36	17	0,9		0,9	0,9	10Сз	65	0,8	2	20	22	320	3	СРВ	Верхівковий короїд	65	Немає
Лугинське	42	23	5,3	3	2,0	2,0	10Сз	80	0,6	2	23	28	290	4	СРВ	Верхівковий короїд	60	Немає
Лугинське	43	2	20,2	4	2,3	2,3	9Сз1Бп	75	0,7	1	26	28	390	4	СРВ	Верхівковий короїд	60	Немає
Лугинське	43	2	20,2	5	8,2	8,2	9Сз1Бп	75	0,7	1	26	28	390	4	СРВ	Верхівковий короїд	60	Немає
Лугинське	43	3	4,3	2	0,8	0,8	4Сз(65)3Бп2Сз(100)1Дз	65	0,6	1	24	26	230	4	СРВ	Верхівковий короїд	50	Немає
Лугинське	48	1	8,0	1	3,0	3,0	10Сз+Бп	80	0,7	1	24	28	360	3	СРВ	Верхівковий короїд	70	Немає
Лугинське	48	1	8,0	2	1,5	1,5	10Сз+Бп	80	0,7	1	24	28	360	3	СРВ	Верхівковий короїд	70	Немає
Лугинське	79	9	11,1	3	3,0	3,0	9Сз1Бп	70	0,7	1	25	28	360	4	СРВ	Верхівковий короїд	70	Немає
Лугинське	79	9	11,1	4	2,0	2,0	9Сз1Бп	70	0,7	1	25	28	360	4	СРВ	Верхівковий короїд	70	Немає
Лугинське	79	21	14,1	4	2,5	2,5	10Сз	80	0,6	1	26	32	350	4	СРВ	Верхівковий короїд	60	Немає
Лугинське	79	21	14,1	5	1,5	1,5	10Сз	80	0,6	1	26	32	350	4	СРВ	Верхівковий короїд	60	Немає
Лугинське	79	22	15,3	4	2,7	2,7	8Сз2Бп	75	0,7	1	26	32	340	4	СРВ	Верхівковий короїд	60	Немає
Лугинське	79	22	15,3	5	3,5	3,5	8Сз2Бп	75	0,7	1	26	32	340	4	СРВ	Верхівковий короїд	60	Немає
Лугинське	79	29	2,7		2,7	2,7	10Сз	68	0,7	1	23	26	350	4	СРВ	Верхівковий короїд	65	Немає
Лугинське	79	30	5,9	2	3,6	3,6	10Сз	68	0,7	1	23	26	360	4	СРВ	Верхівковий короїд	70	Немає
Лугинське	89	21	7,1	1	2,0	2,0	9Сз1Бп	86	0,6	1	26	32	330	2	СРВ	Верхівковий короїд	60	Немає
Лугинське	89	29	1,1		1,1	1,1	8Сз2Бп+Дз	80	0,7	1	25	32	320	2	СРВ	Верхівковий короїд	60	Немає
Лугинське	89	32	3,1		3,1	3,1	10Сз+Бп+Акб	86	0,7	1	25	28	380	2	СРВ	Верхівковий короїд	75	Немає
Лугинське	98	34	10,2	1	3,8	3,8	7Сз2Бп1Дз	85	0,6	1	27	40	300	2	СРВ	Верхівковий короїд	60	Немає
Лугинське	101	21	26,5	1	1,5	1,5	9Сз1Бп	99	0,6	2	24	32	300	2	СРВ	Верхівковий короїд	60	Немає
Лугинське	101	21	26,5	2	1,5	1,5	9Сз1Бп	99	0,6	2	24	32	300	2	СРВ	Верхівковий короїд	60	Немає
Лугинське	102	1	18,1	1	3,0	3,0	8Сз2Бп	86	0,7	1	26	36	350	2	СРВ	Верхівковий короїд	70	Немає
Лугинське	105	10	2,5		2,5	2,5	5Сз3Дз2Ос+Бп	75	0,7	1А	27	36	370	2	СРВ	Верхівковий короїд	75	Немає
Разом СРВ					81,8	81,8												
Липницьке	1	3	0,7		0,7	0,7	8Сз2Ос+Бп+Дз	101	0,60	2	25	36	300	4	СРВ	Верхівковий короїд	40	Немає
Липницьке	2	8	3,2		3,2	3,2	7Сз2Бп1Ос	106	0,60	2	26	36	280	4	СРВ	Верхівковий короїд	60	Немає
Липницьке	2	12	0,7		0,7	0,7	4Сз3Ос2Влч1Бп	85	0,60	1	26	36	280	4	СРВ	Верхівковий короїд	15	Немає

1	2	3	4	5	6	7	8	9	10	11	12	13	14	15	16	17	18	19
Липницьке	5	12	0,8		0,8	0,8	7Сз2Дз1Бп+Ос	81	0,50	1	25	32	210	4	СРВ	Верхівковий короїд	15	Немає
Липницьке	5	19	0,9		0,9	0,9	4Сз3Бп2Дз1Ос	80	0,60	1	26	32	230	4	СРВ	Верхівковий короїд	10	Немає
Липницьке	5	23	2,3		2,3	2,3	10Сз+Бп+Ос+Дз	85	0,50	1	26	36	290	4	СРВ	Верхівковий короїд	20	Немає
Липницьке	5	31	0,7		0,7	0,7	5Сз4Бп1Дз	66	0,70	1	22	30	250	4	СРВ	Верхівковий короїд	70	Немає
Липницьке	10	13	17,7	4	4,0	4,0	8Сз1Бп1Ос	71	0,70	2	21	30	290	4	СРВ	Верхівковий короїд	50	Немає
Липницьке	12	14	12,8	1	5,0	5,0	8Сз2Бп	71	0,70	2	21	26	250	4	СРВ	Верхівковий короїд	70	Немає
Липницьке	12	23	1,3		1,3	1,3	10Сз	76	0,70	1	24	30	360	4	СРВ	Верхівковий короїд	60	Немає
Липницьке	13	5	7,4	1	1,5	1,5	8Сз1Бп1Ос	71	0,70	1	22	30	300	4	СРВ	Верхівковий короїд	60	Немає
Липницьке	15	18	1,1		1,1	1,1	10Сз+Бп	66	0,60	1	23	30	290	4	СРВ	Верхівковий короїд	70	Немає
Липницьке	15	20	25,1	1	1,0	1,0	6Сз2С62Бп	71	0,80	2	19	26	270	4	СРВ	Верхівковий короїд	60	Немає
Липницьке	15	20	25,1	2	2,0	2,0	6Сз2С62Бп	71	0,80	2	19	26	270	4	СРВ	Верхівковий короїд	60	Немає
Липницьке	16	4	4,8	1	0,5	0,5	10Сз+Бп+Сб	81	0,60	1	24	32	310	4	СРВ	Верхівковий короїд	40	Немає
Липницьке	17	15	0,6		0,6	0,6	10Сз	91	0,70	2	25	36	380	4	СРВ	Верхівковий короїд	40	Немає
Липницьке	17	22	1,0		1,0	1,0	10Сз	66	0,70	1	24	32	360	4	СРВ	Верхівковий короїд	70	Немає
Липницьке	17	23	3,4		3,4	3,4	9Сз1Влч+Ос+Дз+Бп	85	0,60	1	25	44	310	4	СРВ	Верхівковий короїд	70	Немає
Липницьке	18	22	1,0		1,0	1,0	10Сз	86	0,60	2	24	32	310	4	СРВ	Верхівковий короїд	40	Немає
Липницьке	18	28	1,4		1,4	1,4	10Сз+Бп	71	0,60	1	22	30	280	4	СРВ	Верхівковий короїд	60	Немає
Липницьке	21	20	8,5		8,5	8,5	10Сз+Бп	66	0,70	1	22	30	320	4	СРВ	Верхівковий короїд	50	Немає
Липницьке	34	4	13,1	1	3,5	3,5	8Сз2Бп+Яле+Ос	66	0,80	1	22	28	310	4	СРВ	Верхівковий короїд	60	Немає
Липницьке	35	4	3,9	1	2,4	2,4	8Сз2Бп	61	0,70	1	21	28	250	4	СРВ	Верхівковий короїд	50	Немає
Липницьке	36	23	0,4		0,4	0,4	10Сз+Бп+Ос	59	0,60	1А	23	30	290	4	СРВ	Верхівковий короїд	40	Немає
Липницьке	36	25	0,2		0,2	0,2	10Сз+Бп	59	0,50	1А	23	28	250	4	СРВ	Верхівковий короїд	40	Немає
Липницьке	36	27	1,2		1,2	1,2	7Сз2Дз1Ос+Бп	86	0,60	1	25	40	300	4	СРВ	Верхівковий короїд	30	Немає
Липницьке	37	36	4,1	2	1,3	1,3	10Сз+Дз+Бп+Ос	116	0,60	2	25	40	320	4	СРВ	Верхівковий короїд	50	Немає
Липницьке	37	49	0,8		0,8	0,8	7Сз2Дз1Ос+Бп	116	0,60	2	25	32	300	4	СРВ	Верхівковий короїд	10	Немає
Липницьке	40	2	3,1		3,1	3,1	8Сз2Бп+Дз	71	0,70	2	19	26	240	4	СРВ	Верхівковий короїд	50	Немає
Липницьке	40	6	4,4		4,4	4,4	7Сз3Бп	71	0,80	2	21	30	270	4	СРВ	Верхівковий короїд	50	Немає
Липницьке	42	31	1,6		1,6	1,6	10Сз	91	0,60	2	25	32	320	4	СРВ	Верхівковий короїд	30	Немає
Липницьке	43	30	3,4		3,4	3,4	8Сз2Бп+Влч+Ос	61	0,60	1	22	30	230	4	СРВ	Верхівковий короїд	60	Немає
Липницьке	46	9	0,9		0,9	0,9	10Сз+Бп	90	0,60	1	27	36	360	4	СРВ	Верхівковий короїд	40	Немає
Разом СРВ					64,8	64,8												
Разом по лігоспу СРВ					408,7	408,7												

12 лютого 2021 року Директор ДП "Лугинський лігосп"



Ю.О. Васюхник

Акт
поточного лісопатологічного обстеження

11 лютого 2021 року

сmt. Лугини

Мною, провідним інженером-лісопатологом ДСЛП "Вінницялісозахист" Каменчук А.М., згідно листа від ДП «Лугинський лісгосп» № 302 від 02.02.2021р. за участю: Головного лісничого ДП «Лугинський лісгосп» Угнівого В.В., провідного інженера ОЗЛ ДП «Лугинський лісгосп» Бовсунівського В.В., в присутності посадових осіб Повчанського, Літківського, Лугинського, Липницького, Радогощанського та Дивлинського лісництва в період з 08.02.2021р по 11.02.2021р. проведено поточне лісопатологічне обстеження насаджень, які належать ДП «Лугинський лісгосп».

В результаті обстеження встановлено наступне:

Дивлинське лісництво – по маршрутному ходу обстежено лісові насадження в наступних кварталах: 10,11,18,20,21,29,30,32,35,36,54.

Обстежена площа – 54,3 га.

Заходи, що проектується даним лісопатологічним обстеженням наступні:

- Проведення санітарних рубань вибіркових – 54,3 га.

По причинах розладнання:

- Верхівковий короїд середнього ступеня – 19,9 га,
- Верхівковий короїд сильного ступеня – 30,5 га,
- Вітровал, бурелом слабого ступеня – 2,6 га,
- Низова пожежа середнього ступеня – 1,3 га.

Радогощанське лісництво – по маршрутному ходу обстежено лісові насадження в наступних кварталах: 12,15,16,22,24,25,27,28,29,36,37,38,39,42,43,45,47,48,49,53,54,55,56,58,59,61.

Обстежена площа – 124,3 га

Заходи, що проектується даним лісопатологічним обстеженням наступні:

- Проведення санітарних рубань вибіркових – 124,3 га.

По причинах розладнання:

- Верхівковий короїд сильного ступеня – 10,2 га,
- Вітровал, бурелом слабого ступеня – 3,2 га,
- Низова пожежа слабого ступеня – 89,3 га,
- Низова пожежа середнього ступеня – 21,6 га.

Повчанське лісництво – по маршрутному ходу обстежено лісові насадження в наступних кварталах: 23,26,29,30,31,32,33,35,40,42,44.

Обстежена площа 32,4 га

- Проведення санітарних рубань вибіркових – 124,3 га.

По причинах розладнання:

- Верхівковий короїд сильного ступеня – 16,4 га,
- Низова пожежа сильного ступеня – 10,8 га,
- Низова пожежа середнього ступеня – 5,2 га.

Літківське лісництво – по маршрутному ходу обстежено лісові насадження в наступних кварталах: 8,9,10,12,13,15,23,25,50,58,60.

Обстежена площа 51,1 га

Заходи, що проектується даним лісопатологічним обстеженням наступні:

- Проведення санітарних рубань вибіркових – 51,1 га.

По причинах розладнання:

- Верхівковий короїд середнього ступеня – 6,5 га,
- Верхівковий короїд сильного ступеня – 42,4 га,
- Короїд типограф сильного ступеня – 2,2 га,

Лугинське лісництво – по маршрутному ходу обстежено лісові насадження в наступних кварталах: 18,26,36,42,43,48,79,89,98,101,102,105.

Обстежена площа 81,8 га

- Проведення санітарних рубань вибіркових – 81,8 га.

По причинах розладнання:

- Верхівковий короїд сильного ступеня – 63,4 га,
- Низова пожежа середнього ступеня – 18,4 га.

Липницьке лісництво – по маршрутному ходу обстежено лісові насадження в наступних кварталах: 1,2,5,10,12,13,15,16,17,18,21,34,35,36,37,40,42,43,46.

Обстежена площа – 64,8 га

Заходи, що проєктуються даним лісопатологічним обстеженням наступні:

- Проведення санітарних рубань вибіркових – 64,8 га.

По причинах розладнання:

- Верхівковий короїд слабого ступеня – 2,4 га,
- Верхівковий короїд середнього ступеня – 7,4 га,
- Верхівковий короїд сильного ступеня – 55,0 га,

Всього обстежена площа по ДП «Лугинський лісгосп» складає 408,7 га.

Даним обстеженням рекомендовано провести:

СРВ – 408,7 га

По причинах розладнання в загальному:

- Верхівковий короїд слабого ступеня – 2,4 га,
- Верхівковий короїд середнього ступеня – 33,8 га,
- Верхівковий короїд сильного ступеня – 217,9 га,
- Вітровал, бурелом слабого ступеня – 5,8 га,
- Короїд типограф сильного ступеня – 2,2 га,
- Низова пожежа слабого ступеня – 89,3 га,
- Низова пожежа середнього ступеня – 46,5 га,
- Низова пожежа сильного ступеня – 10,8 га.

Лісопатологічна характеристика обстежених насаджень:

Насадження, що потребують проведення санітарного рубання вибіркового:

- характеризуються частковим всиханням деревостану сильного, середнього та слабого характеру. Насадження на обстеженій площі пошкоджені пожежами 2020 року. Висота нагару коливається в межах 0,5 - 2,0 м, відбувся підпал кореневої шийки стовбурів дерев, підпал кореневих лап, вигорання лісової підстилки. Всихання поодинокі, групові та подекуди куртинні. Це в основному змішані насадження, в яких листяні породи пошкоджені частково.

Насадження пошкоджені вітровалом та буреломом характеризуються зломом стовбурів в області крони, вивалюванням дерев з корінням та дугоподібним нахилом стовбурів й відносяться до IV та VI категорії стану.

Насадження пошкоджені внаслідок вітровалу та бурелому – характеризуються як поодиноким так і груповим та куртинним характером пошкодження.

Переважаючими видами стовбурових шкідників в соснових та ялинових насадженнях є короїд вершинний, лубоїд сосновий малий та великий, короїд типограф – враховуючи біологію даних шкідників відповідно тип всихання – вершинний. Разом з тим незначна частина сухостійних дерев

породи сосна відпрацьована короїдом шестиzubим, переважна кількість дерев, що відноситься до сухостою минулих років - стовбуровими шкідниками родин златок, в незначному відсотку – представниками родин вусачів.

Відомість поточного лісопатологічного обстеження додається.

Таксаційні характеристики обстежених насаджень та запаси деревини внесені у журнал поточного лісопатологічного обстеження використовувалися згідно матеріалів лісовпорядкування 2018 року.

Під час проведення даного обстеження лісовій охороні ДП «Лугинський лісгосп» надавалась консультативна допомога з питань лісозахисту.

Рекомендації:

1. З метою недопущення появи та розповсюдження стовбурових шкідників та збереження технічних якостей деревини рубки поліпшення санітарного стану лісів рекомендується провести в максимально стислі терміни.
2. Рубки провести згідно Санітарних правил в лісах України (в редакції постанови Кабінету Міністрів України від 12 грудня 2020 р. № 1224).
3. Порубкові залишки рекомендується спалювати (або подрібнювати з рівномірним розкиданням по площі) одночасно із заготівлею, для недопущення розвитку осередків стовбурних шкідників.
4. Виявлені даним обстеженням осередки шкідників і хвороб поставити на облік.
5. При виявленні та не визначенні осередків шкідників/хвороб лісових насаджень терміново і в повному обсязі інформувати Житомирське ОУЛМГ та ДСЛП «Вінницялісозахист».

Обстеження провів:

Провідний інженер - лісопатолог
ДСЛП «Вінницялісозахист»

За участі:

Головний лісничий
ДП «Лугинський лісгосп»

Провідний інженер ОЗЛ
ДП «Лугинський лісгосп»



А.М. Каменчук

В.В. Угнівий

В.В. Бовсунівський

ПОВІДОМЛЕННЯ
про появу ознак погіршення санітарного стану лісових насаджень

Житомирська область

ДП «Лугинський лісгосп»

Лісництво Дивелінське урочище -
квартал № 10 виділ № 27 ділянка № 1 площа 4.0 га

Таксаційна характеристика насадження

Склад 8626м вік 66 років, бонітет 2, середній діаметр 26 см, середня висота 23 м, повнота 0.5, тип лісу В3 Лс, рельєф рівнинний, експозиція -, ґрунт пески, глинисто-, підріст -, підлісок -

Лісопатологічна характеристика насадження

Вид пошкодження насадження (лісова пожежа, буревій, сніголам, обледеніння, відмирання та всихання дерев, захаращеність, об'їдання шкідниками хвої/листя, наявність гусені, масовий літ метеликів, опадання хвої/листя, відлущення кори на стовбурах та інші ознаки, не характерні для нормального стану дерев)

Пошкодження деревостану верхівками короїдом

Ступінь пошкодження, ураження:

середнє

(поодинокі, слабкі, середні, сильні)

Вид розподілу пошкоджених дерев: групове та поодинокі

(поодинокий, груповий, куртинний)

Обсяг ушкодженої деревини на 1 гектарі (окомірно) 15 куб. метрів, у тому числі сухостійної 15 куб. метрів

Ознаки погіршення стану лісових насаджень виявив:

М/П/У

(посада)

[підпис]

(підпис)

Лорен В.А.

(ініціали та прізвище)

27 01 2021 року

лісничий

(лісничий (помічник лісничого))

[підпис]

(підпис)

Тітов А.Г.

(ініціали та прізвище)

29 01 2021 року

Висновок інженера відділу (сектору) охорони і захисту лісу державного лісгосподарського (лісомисливського) підприємства або представника державного спеціалізованого лісозахисного підприємства щодо необхідності здійснення лісозахисних чи інших заходів з поліпшення санітарного стану лісів за результатами огляду санітарного стану лісової ділянки:

Потребує проведення вибіркового сан. рубки

Пров. інженер ОЗЛ

(посада)

[підпис]

(підпис)

Бовсунівський В. В.

(ініціали та прізвище)

29 01 2021 року

ПОВІДОМЛЕННЯ
про появу ознак погіршення санітарного стану лісових насаджень

Житомирська область

ДП «Лугинський лісгосп»

Лісництво Дивлинське урочище -
квартал № 10 виділ № 33 ділянка № - площа 5,0 га

Таксаційна характеристика насадження

Склад 106+1+60 вік 68 років, бонітет 1, середній діаметр 32 см, середня висота 25 м, повнота 0,7, тип лісу Вз БС, рельєф рівнинний, експозиція -, ґрунт гпсвп, глинисто-підпаша, підріст -, підлісок -

Лісопатологічна характеристика насадження

Вид пошкодження насадження (лісова пожежа, буревій, сніголам, обледеніння, відмирання та всихання дерев, захаращеність, об'їдання шкідниками хвої/листя, наявність гусені, масовий літ метеликів, опадання хвої/листя, відлущення кори на стовбурах та інші ознаки, не характерні для нормального стану дерев)

Пошкодження деревостану Верхівковим коротком

Ступінь пошкодження, ураження:

сильне

(поодинокі, слабке, середнє, сильне)

Вид розподілу пошкоджених дерев: групове та поодинокі

(поодинокий, груповий, куртинний)

Обсяг ушкодженої деревини на 1 гектарі (окомірно) 55 куб. метрів, у тому числі сухостійної 50 куб. метрів

Ознаки погіршення стану лісових насаджень виявив:

м/л/с

(посада)

[підпис]

(підпис)

Анорос В.А.

(ініціали та прізвище)

28 01 2021 року

лісничий

(лісничий (помічник лісничого))

[підпис]
(підпис)

Тітов А.Г.

(ініціали та прізвище)

29 01 2021 року

Висновок інженера відділу (сектору) охорони і захисту лісу державного лісгосподарського (лісомисливського) підприємства або представника державного спеціалізованого лісозахисного підприємства щодо необхідності здійснення лісозахисних чи інших заходів з поліпшення санітарного стану лісів за результатами огляду санітарного стану лісової ділянки:

Потребує перевірки вибіркової сан. рубки

Пров. інженер ОЗЛ

(посада)

[підпис]

(підпис)

Бовсунівський В. В.

(ініціали та прізвище)

29 01 2021 року

ПОВІДОМЛЕННЯ
про появу ознак погіршення санітарного стану лісових насаджень

Житомирська область

ДП «Лугинський лісгосп»

Лісництво Дивлинське урочище _____
квартал № 11 виділ № 32 ділянка № - площа 6,5 га

Таксаційна характеристика насадження

Склад 8626р+л вік 69 років, бонітет ІА, середній діаметр 32 см, середня висота 28 м, повнота 0,6, тип лісу В2-ЛС, рельєф рівнинний, експозиція -, ґрунт глинисто-піщаний, підріст -, підлісок -

Лісопатологічна характеристика насадження

Вид пошкодження насадження (лісова пожежа, буревій, сніголам, обледеніння, відмирання та всихання дерев, захаращеність, об'їдання шкідниками хвої/листя, наявність гусені, масовий літ метеликів, опадання хвої/листя, відлущення кори на стовбурах та інші ознаки, не характерні для нормального стану дерев)

Пошкодження деревостану Верхівковим короїдом

Ступінь пошкодження, ураження:

сильне

(поодинокі, слабке, середнє, сильне)

Вид розподілу пошкоджених дерев: групове та поодинокі

(поодинокий, груповий, куртинний)

Обсяг ушкодженої деревини на 1 гектарі (окомірно) 45 куб. метрів, у тому числі сухостійної 40 куб. метрів

Ознаки погіршення стану лісових насаджень виявив:

м/лісн

(посада)

[підпис]

(підпис)

Дорош В.А.

(ініціали та прізвище)

27 01 2021 року

лісничий

(лісничий (помічник лісничого))

[підпис]

(підпис)

Тітов А.Г.

(ініціали та прізвище)

29 01 2021 року

Висновок інженера відділу (сектору) охорони і захисту лісу державного лісгосподарського (лісомисливського) підприємства або представника державного спеціалізованого лісозахисного підприємства щодо необхідності здійснення лісозахисних чи інших заходів з поліпшення санітарного стану лісів за результатами огляду санітарного стану лісової ділянки:

Потребує проведення вибіркової сан. рубки

Пров. інженер ОЗЛ

(посада)

[підпис]

(підпис)

Бовсунівський В. В.

(ініціали та прізвище)

29 01 2021 року

ПОВІДОМЛЕННЯ
про появу ознак погіршення санітарного стану лісових насаджень

Житомирська область

ДП «Лугинський лісгосп»

Лісництво Дивелінське урочище -
квартал № 11 виділ № 44 ділянка № - площа 0,5 га

Таксаційна характеристика насадження

Склад 86260 вік 80 років, бонітет 1, середній діаметр 32 см, середня висота 27 м, повнота 0,7, тип лісу Вз ЛСВ, рельєф рівнинний, експозиція -, ґрунт граві, глинисто-підпале, підріст -, підлісок -

Лісопатологічна характеристика насадження

Вид пошкодження насадження (лісова пожежа, буревій, сніголам, обледеніння, відмирання та всихання дерев, захаращеність, об'їдання шкідниками хвої/листя, наявність гусені, масовий літ метеликів, опадання хвої/листя, відлущення кори на стовбурах та інші ознаки, не характерні для нормального стану дерев)

Пошкодження деревостану верхівками коротцем

Ступінь пошкодження, ураження:

середнє

(поодинокі, слабке, середнє, сильне)

Вид розподілу пошкоджених дерев: групове та поодинокі

(поодинокий, груповий, куртинний)

Обсяг ушкодженої деревини на 1 гектарі (окомірно) 35 куб. метрів, у тому числі сухостійної 30 куб. метрів

Ознаки погіршення стану лісових насаджень виявив:

Мітчи

(посада)

[підпис]

(підпис)

Дорош В.А.

(ініціали та прізвище)

27 01 2021 року

лісничий

(лісничий (помічник лісничого))

[підпис]

(підпис)

Тітов А.Г.

(ініціали та прізвище)

29 01 2021 року

Висновок інженера відділу (сектору) охорони і захисту лісу державного лісгосподарського (лісомисливського) підприємства або представника державного спеціалізованого лісозахисного підприємства щодо необхідності здійснення лісозахисних чи інших заходів з поліпшення санітарного стану лісів за результатами огляду санітарного стану лісової ділянки:

Потрібно проведення вибіркової сан. рубки

Пров. інженер ОЗЛ

(посада)

[підпис]

(підпис)

Бовсунівський В. В.

(ініціали та прізвище)

29 01 2021 року

**ПОВІДОМЛЕННЯ
про появу ознак погіршення санітарного стану лісових насаджень**

Житомирська область

ДП «Лугинський лісгосп»

Лісництво Дивелінське урочище _____
квартал № 18 виділ № 33 ділянка № - площа 0,8 га

Таксаційна характеристика насадження

76257/8м
Склад _____, вік 90 років, бонітет II, середній діаметр 28 см, середня висота 22 м, повнота 0,6, тип лісу Б4ДС, рельєф рівнинний, експозиція _____, ґрунт торф'яно-підзолистий, підріст _____, підлісок _____

Лісопатологічна характеристика насадження

Вид пошкодження насадження (лісова пожежа, буревій, сніголам, обледеніння, відмирання та всихання дерев, захаращеність, об'їдання шкідниками хвої/листя, наявність гусені, масовий літ метеликів, опадання хвої/листя, відлущення кори на стовбурах та інші ознаки, не характерні для нормального стану дерев)

Пошкодження деревостану лісовою пожежею

Ступінь пошкодження, ураження:

середнє

(поодинокі, слабкі, середні, сильні)

Вид розподілу пошкоджених дерев: куртинне та групове

(поодинокі, групові, куртинні)

Обсяг ушкодженої деревини на 1 гектарі (окоірно) 50 куб. метрів, у тому числі сухостійної 50 куб. метрів

Ознаки погіршення стану лісових насаджень виявив:

м. / лісн.

(посада)

М. М. М.

(підпис)

Савицький С.М.

(ініціали та прізвище)

27 01 2021 року

лісничий

(лісничий (помічник лісничого))

А. Г. Т.

(підпис)

Тітов А.Г.

(ініціали та прізвище)

29 01 2021 року

Висновок інженера відділу (сектору) охорони і захисту лісу державного лісгосподарського (лісомисливського) підприємства або представника державного спеціалізованого лісозахисного підприємства щодо необхідності здійснення лісозахисних чи інших заходів з поліпшення санітарного стану лісів за результатами огляду санітарного стану лісової ділянки:

Потребує проведення вибіркової сан. рубки

Пров. інженер ОЗЛ

(посада)

В. В.

(підпис)

Бовсунівський В. В.

(ініціали та прізвище)

29 01 2021 року

ПОВІДОМЛЕННЯ
про появу ознак погіршення санітарного стану лісових насаджень

Житомирська область

ДП «Лугинський лісгосп»

Лісництво Дивлинське урочище _____
квартал № 20 виділ № 38 ділянка № - площа 1.1 га

Таксаційна характеристика насадження

Склад 9616п, вік 80 років, бонітет ІА, середній діаметр 36 см, середня висота 28 м, повнота 0.7, тип лісу ВзДС, рельєф рівнинний, експозиція -, ґрунт пески, глинисто-підпашні, підріст -, підлісок -

Лісопатологічна характеристика насадження

Вид пошкодження насадження (лісова пожежа, буревій, сніголам, обледеніння, відмирання та всихання дерев, захаращеність, об'їдання шкідниками хвої/листя, наявність гусені, масовий літ метеликів, опадання хвої/листя, відлущення кори на стовбурах та інші ознаки, не характерні для нормального стану дерев)

Пошкодження деревостану верхівковим короткоом

Ступінь пошкодження, ураження:

сильне

(поодинокі, слабке, середнє, сильне)

Вид розподілу пошкоджених дерев:

групове та поодинокі

(поодинокий, груповий, куртинний)

Обсяг ушкодженої деревини на 1 гектарі (окомірно) 60 куб. метрів, у тому числі сухостійної 55 куб. метрів

Ознаки погіршення стану лісових насаджень виявив:

м/п/сх

[підпис]

Лороч В.А.

(посада)

(підпис)

(ініціали та прізвище)

27 01 2021 року

лісничий

[підпис]

Тітов А.Г.

(лісничий (помічник лісничого))

(підпис)

(ініціали та прізвище)

29 01 2021 року

Висновок інженера відділу (сектору) охорони і захисту лісу державного лісгосподарського (лісомисливського) підприємства або представника державного спеціалізованого лісозахисного підприємства щодо необхідності здійснення лісозахисних чи інших заходів з поліпшення санітарного стану лісів за результатами огляду санітарного стану лісової ділянки:

Потребує проведення вибіркової сан. рубки

Пров. інженер ОЗЛ

[підпис]

Бовсунівський В. В.

(посада)

(підпис)

(ініціали та прізвище)

29 01 2021 року

ПОВІДОМЛЕННЯ
про появу ознак погіршення санітарного стану лісових насаджень

Житомирська область

ДП «Лугинський лісгосп»

Лісництво Дивлинське урочище _____
квартал № 20 виділ № 39 ділянка № - площа 4,2 га

Таксаційна характеристика насадження

Склад 106+6п, вік 70 років, бонітет ІА, середній діаметр 30 см, середня висота 26 м, повнота 0,7, тип лісу В3 ІС, рельєф рівнинний, експозиція _____, ґрунт граві, глинисто-підпашний, підріст _____, підлісок _____

Лісопатологічна характеристика насадження

Вид пошкодження насадження (лісова пожежа, буревій, сніголам, обледеніння, відмирання та всихання дерев, захаращеність, об'їдання шкідниками хвої/листя, наявність гусені, масовий літ метеликів, опадання хвої/листя, відлущення кори на стовбурах та інші ознаки, не характерні для нормального стану дерев)

Пошкодження деревостану верхівковим короїдом

Ступінь пошкодження, ураження:

середнє

(поодинокі, слабке, середнє, сильне)

Вид розподілу пошкоджених дерев: групове та поодинокі

(поодинокі, груповий, куртинний)

Обсяг ушкодженої деревини на 1 гектарі (окомірно) 40 куб. метрів, у тому числі сухостійної 40 куб. метрів

Ознаки погіршення стану лісових насаджень виявив:

М. Ліс

(посада)

[підпис]

(підпис)

Дорош В.А.

(ініціали та прізвище)

27 01 2021 року

лісничий

(лісничий (помічник лісничого))

[підпис]

(підпис)

Тітов А.Г.

(ініціали та прізвище)

29 01 2021 року

Висновок інженера відділу (сектору) охорони і захисту лісу державного лісгосподарського (лісомисливського) підприємства або представника державного спеціалізованого лісозахисного підприємства щодо необхідності здійснення лісозахисних чи інших заходів з поліпшення санітарного стану лісів за результатами огляду санітарного стану лісової ділянки:

Потребує проведення вибіркової сан. рубки.

Пров. інженер ОЗЛ

(посада)

[підпис]

(підпис)

Бовсунівський В. В.

(ініціали та прізвище)

29 01 2021 року

ПОВІДОМЛЕННЯ
про появу ознак погіршення санітарного стану лісових насаджень

Житомирська область

ДП «Лугинський лісгосп»

Лісництво Дивлинське урочище _____
квартал № 20 виділ № 42 ділянка № - площа 7,1 га

Таксаційна характеристика насадження

Склад 106+50% вік 66 років, бонітет ІА, середній діаметр 28 см, середня висота 25 м, повнота 0,7, тип лісу Б3 ЛС, рельєф рівнинний, експозиція -, ґрунт граві. глинисто-підпаша, підріст -, підлісок -

Лісопатологічна характеристика насадження

Вид пошкодження насадження (лісова пожежа, буревій, сніголам, обледеніння, відмирання та всихання дерев, захаращеність, об'їдання шкідниками хвої/листя, наявність гусені, масовий літ метеликів, опадання хвої/листя, відлущення кори на стовбурах та інші ознаки, не характерні для нормального стану дерев)

Пошкодження деревостану верхівковим короїдом

Ступінь пошкодження, ураження:

середнє

(поодинокі, слабкі, середні, сильні)

Вид розподілу пошкоджених дерев: групове та поодинокі

(поодинокі, групові, куртинні)

Обсяг ушкодженої деревини на 1 гектарі (окомірно) 40 куб. метрів, у тому числі сухостійної 40 куб. метрів

Ознаки погіршення стану лісових насаджень виявив:

м. лісн.

[підпис]

Горощ В.А.

(посада)

(підпис)

(ініціали та прізвище)

27 01 2021 року

лісничий

(лісничий (помічник лісничого))

[підпис]

(підпис)

Тітов А.Г.

(ініціали та прізвище)

29 01 2021 року

Висновок інженера відділу (сектору) охорони і захисту лісу державного лісгосподарського (лісомисливського) підприємства або представника державного спеціалізованого лісозахисного підприємства щодо необхідності здійснення лісозахисних чи інших заходів з поліпшення санітарного стану лісів за результатами огляду санітарного стану лісової ділянки:

Потребує проведення вибіркової сан. рубки

Пров. інженер ОЗЛ

(посада)

29 01 2021 року

[підпис]

(підпис)

Бовсунівський В. В.

(ініціали та прізвище)

ПОВІДОМЛЕННЯ
про появу ознак погіршення санітарного стану лісових насаджень

Житомирська область

ДП «Лугинський лісгосп»

Лісництво Дивлинське урочище _____
квартал № 21 виділ № 24 ділянка № _____ площа 4,2 га

Таксаційна характеристика насадження

Склад 10б+бп, вік 57 років, бонітет ІА, середній діаметр 26 см, середня висота 25 м, повнота 0,8, тип лісу ВЗ ІС, рельєф рівнинний, експозиція _____, ґрунт граві, глинисто-підпале, підріст _____, підлісок _____

Лісопатологічна характеристика насадження

Вид пошкодження насадження (лісова пожежа, буревій, сніголам, обледеніння, відмирання та всихання дерев, захаращеність, об'їдання шкідниками хвої/листя, наявність гусені, масовий літ метеликів, опадання хвої/листя, відлущення кори на стовбурах та інші ознаки, не характерні для нормального стану дерев)

Пошкодження деревостану верхівковим коротгодом

Ступінь пошкодження, ураження:

сильне

(поодинокі, слабке, середнє, сильне)

Вид розподілу пошкоджених дерев: групове та поодинокі

(поодинокий, груповий, куртинний)

Обсяг ушкодженої деревини на 1 гектарі (окомірно) 65 куб. метрів, у тому числі сухостійної 60 куб. метрів

Ознаки погіршення стану лісових насаджень виявив:

м/лиць

(посада)

[підпис]

(підпис)

Дорош В.А.

(ініціали та прізвище)

27 01 2021 року

лісничий

(лісничий (помічник лісничого))

[підпис]

(підпис)

Тітов А.Г.

(ініціали та прізвище)

29 01 2021 року

Висновок інженера відділу (сектору) охорони і захисту лісу державного лісгосподарського (лісомисливського) підприємства або представника державного спеціалізованого лісозахисного підприємства щодо необхідності здійснення лісозахисних чи інших заходів з поліпшення санітарного стану лісів за результатами огляду санітарного стану лісової ділянки:

Потребує проведення вибіркової сан. рубки

Пров. інженер ОЗЛ

(посада)

[підпис]

(підпис)

Бовсунівський В. В.

(ініціали та прізвище)

29 01 2021 року

ПОВІДОМЛЕННЯ
про появу ознак погіршення санітарного стану лісових насаджень

Житомирська область

ДП «Лугинський лісгосп»

Лісництво Дивлинське урочище _____
квартал № 21 виділ № 42 ділянка № _____ площа 1.5 га

Таксаційна характеристика насадження

Склад 10Б+Бп, вік 69 років, бонітет 1, середній діаметр 26 см, середня висота 25 м, повнота 0.7, тип лісу Вз 2с, рельєф рівнинний, експозиція _____, ґрунт пески, глинисто-підпашні, підріст _____, підлісок _____

Лісопатологічна характеристика насадження

Вид пошкодження насадження (лісова пожежа, буревій, сніголам, обледеніння, відмирання та всихання дерев, захаращеність, об'їдання шкідниками хвої/листя, наявність гусені, масовий літ метеликів, опадання хвої/листя, відлущення кори на стовбурах та інші ознаки, не характерні для нормального стану дерев)

Пошкодження деревостану вітровалом та бурелоном

Ступінь пошкодження, ураження:

слабке

(поодинокі, слабке, середнє, сильне)

Вид розподілу пошкоджених дерев: групове та поодинокі

(поодинокі, груповий, куртинний)

Обсяг ушкодженої деревини на 1 гектарі (окоірно) 55 куб. метрів, у тому числі сухостійної 55 куб. метрів

Ознаки погіршення стану лісових насаджень виявив:

м/лсч

(посада)

[підпис]

(підпис)

Дорога В.А.

(ініціали та прізвище)

27 01 2021 року

лісничий _____

(лісничий (помічник лісничого))

[підпис]

(підпис)

Тітов А.Г.

(ініціали та прізвище)

29 01 2021 року

Висновок інженера відділу (сектору) охорони і захисту лісу державного лісгосподарського (лісомисливського) підприємства або представника державного спеціалізованого лісозахисного підприємства щодо необхідності здійснення лісозахисних чи інших заходів з поліпшення санітарного стану лісів за результатами огляду санітарного стану лісової ділянки:

Потребує проведення вибіркової сан. рубки

Пров. інженер ОЗЛ _____

(посада)

29 01 2021 року

[підпис]

(підпис)

Бовсунівський В. В.

(ініціали та прізвище)

ПОВІДОМЛЕННЯ
про появу ознак погіршення санітарного стану лісових насаджень

Житомирська область

ДП «Лугинський лісгосп»

Лісництво Дивлинське урочище _____
квартал № 29 виділ № 15 ділянка № - площа 1,2 га

Таксаційна характеристика насадження

Склад 96/5л, вік 75 років, бонітет ІА, середній діаметр 36 см, середня висота 27 м, повнота 0,6, тип лісу Вз 4с, рельєф рівнинний, експозиція -, ґрунт глейві, глинисто- підріст -, підлісок -

Лісопатологічна характеристика насадження

Вид пошкодження насадження (лісова пожежа, буревій, сніголам, обледеніння, відмирання та всихання дерев, захаращеність, об'їдання шкідниками хвої/листя, наявність гусені, масовий літ метеликів, опадання хвої/листя, відлущення кори на стовбурах та інші ознаки, не характерні для нормального стану дерев)

Пошкодження деревостану Верхівковим горотом

Ступінь пошкодження, ураження:

сильне

(поодинокі, слабке, середнє, сильне)

Вид розподілу пошкоджених дерев: групове та поодинокі

(поодинокі, груповий, куртинний)

Обсяг ушкодженої деревини на 1 гектарі (окомірно) 65 куб. метрів, у тому числі сухостійної 60 куб. метрів

Ознаки погіршення стану лісових насаджень виявив:

м/лісу

(посада)

[підпис]

(підпис)

Седуківський С.М.

(ініціали та прізвище)

27 01 2021 року

лісничий

(лісничий (помічник лісничого))

[підпис]

(підпис)

Тітов А.Г.

(ініціали та прізвище)

29 01 2021 року

Висновок інженера відділу (сектору) охорони і захисту лісу державного лісгосподарського (лісомисливського) підприємства або представника державного спеціалізованого лісозахисного підприємства щодо необхідності здійснення лісозахисних чи інших заходів з поліпшення санітарного стану лісів за результатами огляду санітарного стану лісової ділянки:

Потребує проведення вибіркової сан. рубки

Пров. інженер ОЗЛ

(посада)

29 01 2021 року

[підпис]

(підпис)

Бовсунівський В. В.

(ініціали та прізвище)

ПОВІДОМЛЕННЯ
про появу ознак погіршення санітарного стану лісових насаджень

Житомирська область

ДП «Лугинський лісгосп»

Лісництво Дивлинське урочище _____
квартал № 29 виділ № 55 ділянка № 2 площа 4,1 га

Таксаційна характеристика насадження

Склад 106+60+0 вік 70 років, бонітет ІА, середній діаметр 32 см, середня висота 26 м, повнота 0,8, тип лісу В3 ЛС, рельєф рівнинний, експозиція _____, ґрунт греєві, глинко-сто- підріст _____, підлісок _____

Лісопатологічна характеристика насадження

Вид пошкодження насадження (лісова пожежа, буревій, сніголам, обледеніння, відмирання та всихання дерев, захаращеність, об'їдання шкідниками хвої/листя, наявність гусені, масовий літ метеликів, опадання хвої/листя, відлущення кори на стовбурах та інші ознаки, не характерні для нормального стану дерев)

Пошкодження деревостану верхівковим коротком

Ступінь пошкодження, ураження:

середнє

(поодинокі, слабке, середнє, сильне)

Вид розподілу пошкоджених дерев: групове та поодинокі

(поодинокий, груповий, куртинний)

Обсяг ушкодженої деревини на 1 гектарі (окомірно) 45 куб. метрів, у тому числі сухостійної 40 куб. метрів

Ознаки погіршення стану лісових насаджень виявив:

М/лісу

(посада)

[підпис]

(підпис)

Савчурський С.М.

(ініціали та прізвище)

27 01 2021 року

лісничий

(лісничий (помічник лісничого))

[підпис]

(підпис)

Тітов А.Г.

(ініціали та прізвище)

29 01 2021 року

Висновок інженера відділу (сектору) охорони і захисту лісу державного лісгосподарського (лісомисливського) підприємства або представника державного спеціалізованого лісозахисного підприємства щодо необхідності здійснення лісозахисних чи інших заходів з поліпшення санітарного стану лісів за результатами огляду санітарного стану лісової ділянки:

Потребує проведення висхідної сан. рубки

Пров. інженер ОЗЛ

(посада)

29 01 2021 року

[підпис]

(підпис)

Бовсунівський В. В.

(ініціали та прізвище)

ПОВІДОМЛЕННЯ
про появу ознак погіршення санітарного стану лісових насаджень

Житомирська область

ДП «Лугинський лісгосп»

Лісництво Дивлинське урочище _____
квартал № 30 виділ № 8 ділянка № 1 площа 4,5 га

Таксаційна характеристика насадження

Склад 10G+Bn+A, вік 65 років, бонітет ІА, середній діаметр 28 см, середня висота 25 м, повнота 0,8, тип лісу B2 BC, рельєф рівнинний, експозиція _____, ґрунт листяно-піщаний, підріст _____, підлісок _____

Лісопатологічна характеристика насадження

Вид пошкодження насадження (лісова пожежа, буревій, сніголам, обледеніння, відмирання та всихання дерев, захаращеність, об'їдання шкідниками хвої/листя, наявність гусені, масовий літ метеликів, опадання хвої/листя, відлущення кори на стовбурах та інші ознаки, не характерні для нормального стану дерев)

Пошкодження деревостану верхівковим коловом

Ступінь пошкодження, ураження:

сильне

(поодинокі, слабке, середнє, сильне)

Вид розподілу пошкоджених дерев: групове та поодинокі

(поодинокий, груповий, куртинний)

Обсяг ушкодженої деревини на 1 гектарі (окомірно) 65 куб. метрів, у тому числі сухостійної 60 куб. метрів

Ознаки погіршення стану лісових насаджень виявив:

М. Мис

(посада)

[підпис]

(підпис)

Горощ В.А.

(ініціали та прізвище)

27 01 2021 року

лісничий

(лісничий (помічник лісничого))

[підпис]

(підпис)

Тітов А.Г.

(ініціали та прізвище)

29 01 2021 року

Висновок інженера відділу (сектору) охорони і захисту лісу державного лісгосподарського (лісомисливського) підприємства або представника державного спеціалізованого лісозахисного підприємства щодо необхідності здійснення лісозахисних чи інших заходів з поліпшення санітарного стану лісів за результатами огляду санітарного стану лісової ділянки:

Потребує проведення вибіркової сан. рубки

Пров. інженер ОЗЛ

(посада)

[підпис]

(підпис)

Бовсунівський В. В.

(ініціали та прізвище)

29 01 2021 року

ПОВІДОМЛЕННЯ
про появу ознак погіршення санітарного стану лісових насаджень

Житомирська область

ДП «Лугинський лісгосп»

Лісництво Дивлинське урочище -
квартал № 30 виділ № 52 ділянка № 2 площа 1,1 га

Таксаційна характеристика насадження

Склад 1063+50, вік 70 років, бонітет ІА, середній діаметр 28 см, середня висота 25 м, повнота 0,7, тип лісу В3 4С, рельєф рівнинний, експозиція -, ґрунт п'ява, глинисто-підпаша, підріст -, підлісок -

Лісопатологічна характеристика насадження

Вид пошкодження насадження (лісова пожежа, буревій, сніголам, обледеніння, відмирання та всихання дерев, захаращеність, об'їдання шкідниками хвої/листя, наявність гусені, масовий літ метеликів, опадання хвої/листя, відлущення кори на стовбурах та інші ознаки, не характерні для нормального стану дерев)

Пошкодження деревостану верхівковим коротком

Ступінь пошкодження, ураження:

сильне

(поодинокі, слабке, середнє, сильне)

Вид розподілу пошкоджених дерев: групове та поодинокі

(поодинокий, груповий, куртинний)

Обсяг ушкодженої деревини на 1 гектарі (окомірно) 55 куб. метрів, у тому числі сухостійної 50 куб. метрів

Ознаки погіршення стану лісових насаджень виявив:

м/лісу

[підпис]

Дорош В.А.

(посада)

(підпис)

(ініціали та прізвище)

27 01 20 21 року

лісничий

[підпис]

Тітов А.Г.

(лісничий (помічник лісничого))

(підпис)

(ініціали та прізвище)

29 01 20 21 року

Висновок інженера відділу (сектору) охорони і захисту лісу державного лісогосподарського (лісомисливського) підприємства або представника державного спеціалізованого лісозахисного підприємства щодо необхідності здійснення лісозахисних чи інших заходів з поліпшення санітарного стану лісів за результатами огляду санітарного стану лісової ділянки:

Потребує проведення вибіркової сан. рубки

Пров. інженер ОЗЛ

[підпис]

Бовсунівський В. В.

(посада)

(підпис)

(ініціали та прізвище)

29 01 20 21 року

ПОВІДОМЛЕННЯ
про появу ознак погіршення санітарного стану лісових насаджень

Житомирська область

ДП «Лугинський лісгосп»

Лісництво Дивлинське урочище -
квартал № 32 виділ № 2 ділянка № - площа 0,3 га

Таксаційна характеристика насадження

Склад 8626а, вік 54 років, бонітет I, середній діаметр 22 см, середня висота 21 м, повнота 0,6, тип лісу В4ДС, рельєф рівнинний, експозиція -, ґрунт торф'яко-лісоземний, підріст -, підлісок -

Лісопатологічна характеристика насадження

Вид пошкодження насадження (лісова пожежа, буревій, сніголам, обледеніння, відмирання та всихання дерев, захаращеність, об'їдання шкідниками хвої/листя, наявність гусені, масовий літ метеликів, опадання хвої/листя, відлущення кори на стовбурах та інші ознаки, не характерні для нормального стану дерев)

Пошкодження деревостану верхівками коротком

Ступінь пошкодження, ураження:

сильне

(поодинокі, слабке, середнє, сильне)

Вид розподілу пошкоджених дерев: групове та поодиноке

(поодинокі, груповий, куртинний)

Обсяг ушкодженої деревини на 1 гектарі (окомірно) 45 куб. метрів, у тому числі сухостійної 40 куб. метрів

Ознаки погіршення стану лісових насаджень виявив:

м/п/с

(посада)

[підпис]

(підпис)

Химич С.А.

(ініціали та прізвище)

27 01 20 21 року

лісничий

(лісничий (помічник лісничого))

[підпис]

(підпис)

Тітов А.Г.

(ініціали та прізвище)

29 01 20 21 року

Висновок інженера відділу (сектору) охорони і захисту лісу державного лісгосподарського (лісомисливського) підприємства або представника державного спеціалізованого лісозахисного підприємства щодо необхідності здійснення лісозахисних чи інших заходів з поліпшення санітарного стану лісів за результатами огляду санітарного стану лісової ділянки:

Потребує проведення вибіркової сан. рубки

Пров. інженер ОЗЛ

(посада)

29 01 20 21 року

[підпис]

(підпис)

Бовсунівський В. В.

(ініціали та прізвище)

ПОВІДОМЛЕННЯ
про появу ознак погіршення санітарного стану лісових насаджень

Житомирська область

ДП «Лугинський лісгосп»

Лісництво Дивелінське урочище _____
квартал № 32 виділ № 20 ділянка № 1 площа 1.1 га

Таксаційна характеристика насадження

SG36n(S9)
Склад 26n(S9), вік 59 років, бонітет ІА, середній діаметр 26 см, середня висота 23 м, повнота 0.6, тип лісу В3 ІС, рельєф рівнинний, експозиція _____, ґрунт глеєві, гликисто-підпашні, підріст _____, підлісок _____

Лісопатологічна характеристика насадження

Вид пошкодження насадження (лісова пожежа, буревій, сніголам, обледеніння, відмирання та всихання дерев, захаращеність, об'їдання шкідниками хвої/листя, наявність гусені, масовий літ метеликів, опадання хвої/листя, відлущення кори на стовбурах та інші ознаки, не характерні для нормального стану дерев)

Пошкодження дерево-стану вітровалом та буреломом

Ступінь пошкодження, ураження:

слабке

(поодинокі, слабке, середнє, сильне)

Вид розподілу пошкоджених дерев: групове та поодинокі

(поодинокий, груповий, куртинний)

Обсяг ушкодженої деревини на 1 гектарі (окомірно) 40 куб. метрів, у тому числі сухостійної 40 куб. метрів

Ознаки погіршення стану лісових насаджень виявив:

м/п/сх

[підпис]

Химич С.А.

(посада)

(підпис)

(ініціали та прізвище)

27 01 2021 року

лісничий

[підпис]

Тітов А.Г.

(підпис лісничого)

(підпис)

(ініціали та прізвище)

29 01 2021 року

Висновок інженера відділу (сектору) охорони і захисту лісу державного лісгосподарського (лісомисливського) підприємства або представника державного спеціалізованого лісозахисного підприємства щодо необхідності здійснення лісозахисних чи інших заходів з поліпшення санітарного стану лісів за результатами огляду санітарного стану лісової ділянки

Потребує проведення вибіркової сан. рубки

Пров інженер ОЗЛ

[підпис]

Бовсунівський В. В.

(посада)

(підпис)

(ініціали та прізвище)

29 01 2021 року

ПОВІДОМЛЕННЯ
про появу ознак погіршення санітарного стану лісових насаджень

Житомирська область

ДП «Лугинський лісгосп»

Лісництво Дивелінське урочище -
квартал № 35 виділ № 32 ділянка № - площа 0.5 га

Таксаційна характеристика насадження

Склад 10 С3, вік 57 років, бонітет 14, середній діаметр 28 см, середня висота 25 м, повнота 0.8, тип лісу С2 ГЛС, рельєф рівнинний, експозиція -, ґрунт дерново-слабопіс- підріст -, підлісок -
золистий

Лісопатологічна характеристика насадження

Вид пошкодження насадження (лісова пожежа, буревій, сніголам, обледеніння, відмирання та всихання дерев, захаращеність, об'їдання шкідниками хвої/листя, наявність гусені, масовий літ метеликів, опадання хвої/листя, відлущення кори на стовбурах та інші ознаки, не характерні для нормального стану дерев)

Пошкодження деревостану лісовою пожежою

Ступінь пошкодження, ураження:

середнє

(поодинокі, слабкі, середні, сильні)

Вид розподілу пошкоджених дерев: куртинке та групове

(поодинокий, груповий, куртинний)

Обсяг ушкодженої деревини на 1 гектарі (окомірно) 65 куб. метрів, у тому числі сухостійної 65 куб. метрів

Ознаки погіршення стану лісових насаджень виявив:

м/ліс

(посада)

Савурський С.М.

(підпис)

Савурський С.М.

(ініціали та прізвище)

27 01 2021 року

лісничий

(лісничий (помічник лісничого))

Тітов А.Г.

(підпис)

Тітов А.Г.

(ініціали та прізвище)

29 01 2021 року

Висновок інженера відділу (сектору) охорони і захисту лісу державного лісгосподарського (лісомисливського) підприємства або представника державного спеціалізованого лісозахисного підприємства щодо необхідності здійснення лісозахисних чи інших заходів з поліпшення санітарного стану лісів за результатами огляду санітарного стану лісової ділянки:

Потребує проведення вибіркової сан. рубки

Пров. інженер ОЗЛ

(посада)

29 01 2021 року

Бовсунівський В.В.

(підпис)

Бовсунівський В.В.

(ініціали та прізвище)

ПОВІДОМЛЕННЯ
про появу ознак погіршення санітарного стану лісових насаджень

Житомирська область

ДП «Лугинський лісгосп»

Лісництво Дивлинське урочище -
квартал № 36 виділ № 8 ділянка № 2 площа 5,6 га

Таксаційна характеристика насадження

Склад 96160, вік 70 років, бонітет I, середній діаметр 32 см, середня висота 25 м, повнота 0,6, тип лісу B2 ІС, рельєф рівнинний, експозиція -, ґрунт підзолистий-підзолистий, підріст -, підлісок -

Лісопатологічна характеристика насадження

Вид пошкодження насадження (лісова пожежа, буревій, сніголам, обледеніння, відмирання та всихання дерев, захаращеність, об'їдання шкідниками хвої/листя, наявність гусені, масовий літ метеликів, опадання хвої/листя, відлущення кори на стовбурах та інші ознаки, не характерні для нормального стану дерев)

Пошкодження деревостану верхняковим коротконом

Ступінь пошкодження, ураження:

сильне

(поодинокі, слабке, середнє, сильне)

Вид розподілу пошкоджених дерев: Групове та поодинокі

(поодинокий, груповий, куртинний)

Обсяг ушкодженої деревини на 1 гектарі (окомірно) 60 куб. метрів, у тому числі сухостійної 55 куб. метрів

Ознаки погіршення стану лісових насаджень виявив:

м/лісу

(посада)

С.М. Садурський

(підпис)

С.М. Садурський

(ініціали та прізвище)

27 01 2021 року

лісничий

(лісничий (помічник лісничого))

А.Г. Тітов

(підпис)

Тітов А.Г.

(ініціали та прізвище)

29 01 2021 року

Висновок інженера відділу (сектору) охорони і захисту лісу державного лісгосподарського (лісомисливського) підприємства або представника державного спеціалізованого лісозахисного підприємства щодо необхідності здійснення лісозахисних чи інших заходів з поліпшення санітарного стану лісів за результатами огляду санітарного стану лісової ділянки:

Потребує проведення вибіркового сан. рубки

Пров. інженер ОЗЛ

(посада)

В.В. Бовсунівський

(підпис)

Бовсунівський В. В.

(ініціали та прізвище)

29 01 2021 року

ПОВІДОМЛЕННЯ
про появу ознак погіршення санітарного стану лісових насаджень

Житомирська область

ДП «Лугинський лісгосп»

Лісництво Дивлинське урочище -
квартал № 54 виділ № 32 ділянка № - площа 1.0 га

Таксаційна характеристика насадження

Склад 66383 66+02, вік 50 років, бонітет ІБ, середній діаметр 26 см, середня висота 25 м, повнота 0.7, тип лісу С₂ ІБС, рельєф рівнинний, експозиція -, ґрунт пески, легкосуглинки, підлісок -

Лісопатологічна характеристика насадження

Вид пошкодження насадження (лісова пожежа, буревій, сніголам, обледеніння, відмирання та всихання дерев, захаращеність, об'їдання шкідниками хвої/листя, наявність гусені, масовий літ метеликів, опадання хвої/листя, відлущення кори на стовбурах та інші ознаки, не характерні для нормального стану дерев)

Пошкодження деревостану Верхівковим коротком

Ступінь пошкодження, ураження:

сильне

(поодинокі, слабке, середнє, сильне)

Вид розподілу пошкоджених дерев: групове та поодинокі

(поодинокий, груповий, куртинний)

Обсяг ушкодженої деревини на 1 гектарі (окомірно) 50 куб. метрів, у тому числі сухостійної 50 куб. метрів

Ознаки погіршення стану лісових насаджень виявив:

м/п/сч

(посада)

(підпис)

(ініціали та прізвище)

27 01 2021 року

лісничий

лісничий (помічник лісничого)

(підпис)

Тітов А.Г.

(ініціали та прізвище)

29 01 2021 року

Висновок інженера відділу (сектору) охорони і захисту лісу державного лісгосподарського (лісомисливського) підприємства або представника державного спеціалізованого лісозахисного підприємства щодо необхідності здійснення лісозахисних чи інших заходів з поліпшення санітарного стану лісів за результатами огляду санітарного стану лісової ділянки:

Потребує проведення вибіркової санітарної рубки

Пров. інженер ОЗЛ

(посада)

(підпис)

Бовсунівський В. В.

(ініціали та прізвище)

29 01 2021 року

ПОВІДОМЛЕННЯ
про появу ознак погіршення санітарного стану лісових насаджень

Житомирська область

ДП «Лугинський лісгосп»

Лісництво Радогощанське урочище _____
квартал № 34 виділ № 14 ділянка № 1 площа 0,7 га

Таксаційна характеристика насадження

Склад С₁С₂Б₁Д₂, вік 66 років, бонітет 1, середній діаметр 16 см, середня висота 24 м, повнота 0,6, тип лісу С₁Б₁Д₂, рельєф рівнинний, експозиція _____, ґрунт дерид-підристе, підріст _____, підлісок _____

Лісопатологічна характеристика насадження

Вид пошкодження насадження (лісова пожежа, буревій, сніголам, обледеніння, відмирання та всихання дерев, захаращеність, об'їдання шкідниками хвої/листя, наявність гусені, масовий літ метеликів, опадання хвої/листя, відлущення кори на стовбурах та інші ознаки, не характерні для нормального стану дерев)

лісова пожежа

Ступінь пошкодження, ураження:

середнє

(поодинокі, слабкі, середні, сильні)

Вид розподілу пошкоджених дерев: груповий та поодинокий

(поодинокі, групові, куртинні)

Обсяг ушкодженої деревини на 1 гектарі (окомірно) 30 куб. метрів, у тому числі сухостійної 20 куб. метрів

Ознаки погіршення стану лісових насаджень виявив:

лісник

(посада)

З.І.

(підпис)

Захарчук В.В.

(ініціали та прізвище)

26 01 2021 року

лісничий

(лісничий (помічник лісничого))

Р.В.

(підпис)

Ковалів Р.Г.

(ініціали та прізвище)

27 01 2021 року

Висновок інженера відділу (сектору) охорони і захисту лісу державного лісгосподарського (лісомисливського) підприємства або представника державного спеціалізованого лісозахисного підприємства щодо необхідності здійснення лісозахисних чи інших заходів з поліпшення санітарного стану лісів за результатами огляду санітарного стану лісової ділянки:

потребує СРВ

Григор'єв інженер ДЗЛ

(посада)

В.І.

(підпис)

Бобровицький В.В.

(ініціали та прізвище)

2 02 2021 року

ПОВІДОМЛЕННЯ
про появу ознак погіршення санітарного стану лісових насаджень

Житомирська область

ДП «Лугинський лісгосп»

Лісництво Радомисльське урочище _____
квартал № 12 виділ № 16 ділянка № 1 площа 98 га

Таксаційна характеристика насадження

Склад Рубін+Дз, вік 59 років, бонітет 1А, середній діаметр 26 см, середня висота 24 м, повнота 0,6, тип лісу АІС, рельєф рівнинний, експозиція _____, ґрунт дерново-підзолистий, підріст _____, підлісок _____

Лісопатологічна характеристика насадження

Вид пошкодження насадження (лісова пожежа, буревій, сніголам, обледеніння, відмирання та всихання дерев, захаращеність, об'їдання шкідниками хвої/листя, наявність гусені, масовий літ метеликів, опадання хвої/листя, відлущення кори на стовбурах та інші ознаки, не характерні для нормального стану дерев)

лісова пожежа

Ступінь пошкодження, ураження:

середнє
(поодинокі, слабке, середнє, сильне)

Вид розподілу пошкоджених дерев: груповий та поодинокий

(поодинокий, груповий, куртинний)

Обсяг ушкодженої деревини на 1 гектарі (окомірно) 30 куб. метрів, у тому числі сухостійної 20 куб. метрів

Ознаки погіршення стану лісових насаджень виявив:

<u>М. Ісак</u> (посада)	<u>З. І</u> (підпис)	<u>З. Ісак В. В.</u> (ініціали та прізвище)
<u>26</u> <u>01</u> 20 <u>21</u> року		

<u>М. Ісак</u> (лісничий (помічник лісничого))	<u>Р. І</u> (підпис)	<u>Коваль Р. І</u> (ініціали та прізвище)
<u>27</u> <u>01</u> 20 <u>21</u> року		

Висновок інженера відділу (сектору) охорони і захисту лісу державного лісгосподарського (лісомисливського) підприємства або представника державного спеціалізованого лісозахисного підприємства щодо необхідності здійснення лісозахисних чи інших заходів з поліпшення санітарного стану лісів за результатами огляду санітарного стану лісової ділянки:

потребує СРВ

<u>Ішов інженер Д. А.</u> (посада)	<u>В. І</u> (підпис)	<u>Бідуцький В. В.</u> (ініціали та прізвище)
---------------------------------------	-------------------------	--

2 02 2021 року

ПОВІДОМЛЕННЯ
про появу ознак погіршення санітарного стану лісових насаджень

Житомирська область

ДП «Лугинський лісгосп»

Лісництво Ворожниське урочище _____
квартал № 011 виділ № 17 ділянка № - площа 0.9 га

Таксаційна характеристика насадження

Склад ДС, вік 71 років, бонітет 1А, середній діаметр 16 см, середня висота 16 м, повнота 0.6, тип лісу В, ДС, рельєф хвилястий, експозиція _____, ґрунт дерecto-підзоли, підріст _____, підлісок _____

Лісопатологічна характеристика насадження

Вид пошкодження насадження (лісова пожежа, буревій, сніголам, обледеніння, відмирання та всихання дерев, захаращеність, об'їдання шкідниками хвої/листя, наявність гусені, масовий літ метеликів, опадання хвої/листя, відлущення кори на стовбурах та інші ознаки, не характерні для нормального стану дерев)

лісова пожежа

Ступінь пошкодження, ураження:

середнє
(поодинокі, слабке, середнє, сильне)

Вид розподілу пошкоджених дерев:

груповий та поодинокий
(поодинокий, груповий, куртинний)

Обсяг ушкодженої деревини на 1 гектарі (окомірно) 50 куб. метрів, у тому числі сухостійної 40 куб. метрів

Ознаки погіршення стану лісових насаджень виявив:

м/лісу (посада) З.Г (підпис) Захарчук В.В (ініціали та прізвище)
26 01 2021 року

лісничий (лісничий (помічник лісничого)) Р.Г (підпис) Коваль Р.Г (ініціали та прізвище)
27 01 2021 року

Висновок інженера відділу (сектору) охорони і захисту лісу державного лісгосподарського (лісомисливського) підприємства або представника державного спеціалізованого лісозахисного підприємства щодо необхідності здійснення лісозахисних чи інших заходів з поліпшення санітарного стану лісів за результатами огляду санітарного стану лісової ділянки:

потребує СРВ

Голов. інженер ДЗЛ (посада) В.Г (підпис) Богданівський В.В (ініціали та прізвище)

2 02 2021 року

ПОВІДОМЛЕННЯ
про появу ознак погіршення санітарного стану лісових насаджень

Житомирська область

ДП «Лугинський лісгосп»

Лісництво Радомисльське урочище _____
квартал № 15 виділ № 10 ділянка № - площа 3.2 га

Таксаційна характеристика насадження

Склад 10С₃+Бп, вік 66 років, бонітет 1А, середній діаметр 28 см, середня висота 26 м, повнота 0.7, тип лісу В.КС, рельєф хвилястий, експозиція _____, ґрунт дерново-підзолистий підріст _____, підлісок _____

Лісопатологічна характеристика насадження

Вид пошкодження насадження (лісова пожежа, буревій, сніголам, обледеніння, відмирання та всихання дерев, захаращеність, об'їдання шкідниками хвої/листя, наявність гусені, масовий літ метеликів, опадання хвої/листя, відлущення кори на стовбурах та інші ознаки, не характерні для нормального стану дерев)

буревій

Ступінь пошкодження, ураження:

слабке

(поодинокі, слабке, середнє, сильне)

Вид розподілу пошкоджених дерев: груповий та поодинокий

(поодинокий, груповий, куртинний)

Обсяг ушкодженої деревини на 1 гектарі (окомірно) 50 куб. метрів, у тому числі сухостійної 40 куб. метрів

Ознаки погіршення стану лісових насаджень виявив:

лісничий

(посада)

[підпис]

(підпис)

Борисюк Ю.Ф.

(ініціали та прізвище)

26 01 2021 року

лісничий

(лісничий (помічник лісничого))

[підпис]

(підпис)

Головко Р.Г.

(ініціали та прізвище)

27 01 2021 року

Висновок інженера відділу (сектору) охорони і захисту лісу державного лісгосподарського (лісомисливського) підприємства або представника державного спеціалізованого лісозахисного підприємства щодо необхідності здійснення лісозахисних чи інших заходів з поліпшення санітарного стану лісів за результатами огляду санітарного стану лісової ділянки:

потребує СРВ

Григор'єв О.М.

(посада)

[підпис]

(підпис)

Головко Р.Г.

(ініціали та прізвище)

2 02 2021 року

ПОВІДОМЛЕННЯ
про появу ознак погіршення санітарного стану лісових насаджень

Житомирська область

ДП «Лугинський лісгосп»

Лісництво Ворожиське урочище _____
квартал № 16 виділ № 23 ділянка № - площа 1.6 га

Таксаційна характеристика насадження

Склад БСГБн, вік 71 років, бонітет 1А, середній діаметр 32 см, середня висота 27 м, повнота 0.6, тип лісу В.Р., рельєф рівнинний, експозиція -, ґрунт дерново-підзоли, підріст -, підлісок -

Лісопатологічна характеристика насадження

Вид пошкодження насадження (лісова пожежа, буревій, сніголам, обледеніння, відмирання та всихання дерев, захаращеність, об'їдання шкідниками хвої/листя, наявність гусені, масовий літ метеликів, опадання хвої/листя, відлущення кори на стовбурах та інші ознаки, не характерні для нормального стану дерев)

Верхівковий корсід

Ступінь пошкодження, ураження:

Сильного
(поодинокі, слабкі, середні, сильні)

Вид розподілу пошкоджених дерев: груповий та поодинокий
(поодинокий, груповий, куртинний)

Обсяг ушкодженої деревини на 1 гектарі (окомірно) 50 куб. метрів, у тому числі сухостійної 40 куб. метрів

Ознаки погіршення стану лісових насаджень виявив:

м. лісу (посада) [підпис] (підпис) Брисюк Ю.Ф. (ініціали та прізвище)
26 01 2021 року

лісничий (лісничий (помічник лісничого)) [підпис] (підпис) Коваль Р.Г. (ініціали та прізвище)
27 01 2021 року

Висновок інженера відділу (сектору) охорони і захисту лісу державного лісгосподарського (лісомисливського) підприємства або представника державного спеціалізованого лісозахисного підприємства щодо необхідності здійснення лісозахисних чи інших заходів з поліпшення санітарного стану лісів за результатами огляду санітарного стану лісової ділянки:

потребує СРВ.

Бров. інженер О.З. (посада) [підпис] (підпис) Білецький В.В. (ініціали та прізвище)

2 02 2021 року

ПОВІДОМЛЕННЯ
про появу ознак погіршення санітарного стану лісових насаджень

Житомирська область

ДП «Лугинський лісгосп»

Лісництво Вологачинське урочище _____
квартал № 9 16 виділ № 24 ділянка № _____ площа 8,6 га

Таксаційна характеристика насадження

Склад 40% 35% 20% 5% вік 66 років, бонітет ІА, середній діаметр 28 см, середня висота 26 м, повнота 0,6, тип лісу С3ГД, рельєф рівнинний, експозиція _____, ґрунт дерново-підзоли, підріст _____, підлісок _____

Лісопатологічна характеристика насадження

Вид пошкодження насадження (лісова пожежа, буревій, сніголам, обледеніння, відмирання та всихання дерев, захаращеність, об'їдання шкідниками хвої/листя, наявність гусені, масовий літ метеликів, опадання хвої/листя, відлущення кори на стовбурах та інші ознаки, не характерні для нормального стану дерев)

верхівковий короїд

Ступінь пошкодження, ураження:

сильне

(поодинокі, слабкі, середні, сильні)

Вид розподілу пошкоджених дерев: груповий та поодинокий

(поодинокі, групові, куртинні)

Обсяг ушкодженої деревини на 1 гектарі (окомірно) 50 куб. метрів, у тому числі сухостійної 35 куб. метрів

Ознаки погіршення стану лісових насаджень виявив:

лісник

(посада)

Р.Ф.

(підпис)

Борисюк Н.Ф.

(ініціали та прізвище)

26 01 2021 року

лісничий

(лісничий (помічник лісничого))

Р.Ф.

(підпис)

Коваль Р.Г.

(ініціали та прізвище)

27 01 2021 року

Висновок інженера відділу (сектору) охорони і захисту лісу державного лісгосподарського (лісомисливського) підприємства або представника державного спеціалізованого лісозахисного підприємства щодо необхідності здійснення лісозахисних чи інших заходів з поліпшення санітарного стану лісів за результатами огляду санітарного стану лісової ділянки:

потребує СРВ

Іван Іванов О.І.

(посада)

Р.Ф.

(підпис)

Борисюк Н.Ф.

(ініціали та прізвище)

2 02 2021 року

ПОВІДОМЛЕННЯ
про появу ознак погіршення санітарного стану лісових насаджень

Житомирська область

ДП «Лугинський лісгосп»

Лісництво Роздольське урочище _____
квартал № 111 виділ № 4 ділянка № - площа 1,3 га

Таксаційна характеристика насадження

Склад ДС, вік 91 років, бонітет 1, середній діаметр 36 см, середня висота 18 м, повнота 0,5, тип лісу В3ДС, рельєф рівнинний, експозиція -, ґрунт дерново-підзолистий, підріст -, підлісок -

Лісопатологічна характеристика насадження

Вид пошкодження насадження (лісова пожежа, буревій, сніголам, обледеніння, відмирання та всихання дерев, захаращеність, об'їдання шкідниками хвої/листя, наявність гусені, масовий літ метеликів, опадання хвої/листя, відлущення кори на стовбурах та інші ознаки, не характерні для нормального стану дерев)
лісова пожежа

Ступінь пошкодження, ураження:

середнє
(поодинокі, слабке, середнє, сильне)

Вид розподілу пошкоджених дерев: груповий та поодинокий
(поодинокий, груповий, куртинний)

Обсяг ушкодженої деревини на 1 гектарі (окомірно) 30 куб. метрів, у тому числі сухостійної 25 куб. метрів

Ознаки погіршення стану лісових насаджень виявив:

М. Ліс М Тютюнник Т.С.
(посада) (підпис) (ініціали та прізвище)
27 01 2021 року

лісничий РМ Коваль Р.Г.
(лісничий (помічник лісничого) (підпис) (ініціали та прізвище)
28 01 2021 року

Висновок інженера відділу (сектору) охорони і захисту лісу державного лісгосподарського (лісомисливського) підприємства або представника державного спеціалізованого лісозахисного підприємства щодо необхідності здійснення лісозахисних чи інших заходів з поліпшення санітарного стану лісів за результатами огляду санітарного стану лісової ділянки:

потребує СРВ

Гриб інженер О.А.
(посада)

В
(підпис)

Білушівський В.В.
(ініціали та прізвище)

2 02 2021 року

ПОВІДОМЛЕННЯ
про появу ознак погіршення санітарного стану лісових насаджень

Житомирська область

ДП «Лугинський лісгосп»

Лісництво Радомисльське урочище _____
квартал № 24 виділ № 30 ділянка № _____ площа 1.7 га

Таксаційна характеристика насадження

Склад БСДБ+Ос, вік 43 років, бонітет 1Б, середній діаметр 24 см, середня висота 22 м, повнота 0.7, тип лісу БСДБ, рельєф хвилястий, експозиція _____, ґрунт дрібно-піщаний, підріст _____, підлісок _____

Лісопатологічна характеристика насадження

Вид пошкодження насадження (лісова пожежа, буревій, сніголам, обледеніння, відмирання та всихання дерев, захаращеність, об'їдання шкідниками хвої/листя, наявність гусені, масовий літ метеликів, опадання хвої/листя, відлущення кори на стовбурах та інші ознаки, не характерні для нормального стану дерев)

лісова пожежа

Ступінь пошкодження, ураження:

слабке

(поодинокі, слабке, середнє, сильне)

Вид розподілу пошкоджених дерев:

груповий та поодинокий

(поодинокий, груповий, куртинний)

Обсяг ушкодженої деревини на 1 гектарі (окомірно) 30 куб. метрів, у тому числі сухостійної 25 куб. метрів

Ознаки погіршення стану лісових насаджень виявив:

лісник

(посада)

М

(підпис)

Потемкін Т.С.

(ініціали та прізвище)

27 01 2021 року

лісничий

(лісничий (помічник лісничого))

Р.Р.

(підпис)

Коваль Р.Г.

(ініціали та прізвище)

28 01 2021 року

Висновок інженера відділу (сектору) охорони і захисту лісу державного лісгосподарського (лісомисливського) підприємства або представника державного спеціалізованого лісозахисного підприємства щодо необхідності здійснення лісозахисних чи інших заходів з поліпшення санітарного стану лісів за результатами огляду санітарного стану лісової ділянки:

потребует СРВ

Григор. Івасюк О.З.

(посада)

В.Г.

(підпис)

Губенківський В.В.

(ініціали та прізвище)

2 02 2021 року

ПОВІДОМЛЕННЯ
про появу ознак погіршення санітарного стану лісових насаджень

Житомирська область

ДП «Лугинський лісгосп»

Лісництво Радогощанське урочище _____
квартал № 25 виділ № 14 ділянка № _____ площа 2,4 га

Таксаційна характеристика насадження

Склад 96/В₁₄, вік 59 років, бонітет 1А, середній діаметр 28 см, середня висота 26 м, повнота 0,8, тип лісу СЗГДС, рельєф рівнинний, експозиція _____, ґрунт дерново-підзолистий підріст _____, підлісок _____

Лісопатологічна характеристика насадження

Вид пошкодження насадження (лісова пожежа, буревій, сніголам, обледеніння, відмирання та всихання дерев, захаращеність, об'їдання шкідниками хвої/листя, наявність гусені, масовий літ метеликів, опадання хвої/листя, відлущення кори на стовбурах та інші ознаки, не характерні для нормального стану дерев)

лісова пожежа

Ступінь пошкодження, ураження:

слабке

(поодинокі, слабке, середнє, сильне)

Вид розподілу пошкоджених дерев:

груповий та поодинокий

(поодинокий, груповий, куртинний)

Обсяг ушкодженої деревини на 1 гектарі (окомірно) 50 куб. метрів, у тому числі сухостійної 45 куб. метрів

Ознаки погіршення стану лісових насаджень виявив:

м.лісу

(посада)

А

(підпис)

Потапчук П.С

(ініціали та прізвище)

27 01 20 21 року

лісничий

(лісничий (помічник лісничого))

Р.Г.

(підпис)

Коваль Р.Г.

(ініціали та прізвище)

28 01 20 21 року

Висновок інженера відділу (сектору) охорони і захисту лісу державного лісгосподарського (лісомисливського) підприємства або представника державного спеціалізованого лісозахисного підприємства щодо необхідності здійснення лісозахисних чи інших заходів з поліпшення санітарного стану лісів за результатами огляду санітарного стану лісової ділянки:

потребують СРВ

Пров. інженер ОЗЛ

(посада)

В.В.

(підпис)

Бовсунівський В. В.

(ініціали та прізвище)

2 02 20 21 року

ПОВІДОМЛЕННЯ
про появу ознак погіршення санітарного стану лісових насаджень

Житомирська область

ДП «Лугинський лісгосп»

Лісництво Радомисльське урочище _____
квартал № 27 виділ № 26 ділянка № _____ площа 0,6 га

Таксаційна характеристика насадження

Склад листяна вік 66 років, бонітет 1А, середній діаметр 28 см, середня висота 26 м, повнота 0,6, тип лісу В-ДС, рельєф хвилястий, експозиція _____, ґрунт дерново підзолистий, підріст _____, підлісок _____

Лісопатологічна характеристика насадження

Вид пошкодження насадження (лісова пожежа, буревій, сніголам, обледеніння, відмирання та всихання дерев, захаращеність, об'їдання шкідниками хвої/листя, наявність гусені, масовий літ метеликів, опадання хвої/листя, відлущення кори на стовбурах та інші ознаки, не характерні для нормального стану дерев)

лісова пожежа

Ступінь пошкодження, ураження:

середнє
(поодинокі, слабке, середнє, сильне)

Вид розподілу пошкоджених дерев: груповий та поодинокий

(поодинокий, груповий, куртинний)

Обсяг ушкодженої деревини на 1 гектарі (окомірно) 40 куб. метрів, у тому числі сухостійної 30 куб. метрів

Ознаки погіршення стану лісових насаджень виявив:

м/лісу (посада) М (підпис) Томашук Т.С. (ініціали та прізвище)

27 01 2021 року

лісничий (лісничий (помічник лісничого)) Р.П. (підпис) Коваль Р.Г. (ініціали та прізвище)

28 01 2021 року

Висновок інженера відділу (сектору) охорони і захисту лісу державного лісгосподарського (лісомисливського) підприємства або представника державного спеціалізованого лісозахисного підприємства щодо необхідності здійснення лісозахисних чи інших заходів з поліпшення санітарного стану лісів за результатами огляду санітарного стану лісової ділянки:

поперебує СРВ

Інженер ДЗА (посада) ВГ (підпис) Бірюківський В.В. (ініціали та прізвище)

2 02 2021 року

ПОВІДОМЛЕННЯ
про появу ознак погіршення санітарного стану лісових насаджень

Житомирська область

ДП «Лугинський лісгосп»

Лісництво Радотинське урочище _____
квартал № 28 виділ № 39 ділянка № - площа 7,1 га

Таксаційна характеристика насадження

Склад Х.2бп.10, вік 66 років, бонітет 1А, середній діаметр 28 см, середня висота 26 м, повнота 0,6, тип лісу В.1.ДС, рельєф рівнинний, експозиція -, ґрунт дерново-підзоли, підріст -, підлісок -

Лісопатологічна характеристика насадження

Вид пошкодження насадження (лісова пожежа, буревій, сніголам, обледеніння, відмирання та всихання дерев, захаращеність, об'їдання шкідниками хвої/листя, наявність гусені, масовий літ метеликів, опадання хвої/листя, відлущення кори на стовбурах та інші ознаки, не характерні для нормального стану дерев)

Лісова пожежа

Ступінь пошкодження, ураження:

слабке
(поодинокі, слабке, середнє, сильне)

Вид розподілу пошкоджених дерев: груповий та поодинокий

(поодинокий, груповий, куртинний)

Обсяг ушкодженої деревини на 1 гектарі (окомірно) 30 куб. метрів, у тому числі сухостійної 25 куб. метрів

Ознаки погіршення стану лісових насаджень виявив:

м. лісу _____ М _____ Потемічук Т.С.
(посада) (підпис) (ініціали та прізвище)
27 01 2021 року

лісничий _____ Р.В. _____ Котомль Р.Г.
(лісничий (помічник лісничого) (підпис) (ініціали та прізвище)
28 01 2021 року

Висновок інженера відділу (сектору) охорони і захисту лісу державного лісгосподарського (лісомисливського) підприємства або представника державного спеціалізованого лісозахисного підприємства щодо необхідності здійснення лісозахисних чи інших заходів з поліпшення санітарного стану лісів за результатами огляду санітарного стану лісової ділянки:

потребує СРВ

Григор'єв О.З. _____ В.Г. _____ Говдунівський В.В.
(посада) (підпис) (ініціали та прізвище)

2 02 2021 року

ПОВІДОМЛЕННЯ
про появу ознак погіршення санітарного стану лісових насаджень

Житомирська область

ДП «Лугинський лісгосп»

Лісництво Ворогочинське урочище _____
квартал № 28 виділ № 48 ділянка № _____ площа 1.1 га

Таксаційна характеристика насадження

Склад ДС+Бп, вік 66 років, бонітет 1А, середній діаметр 32 см, середня висота 26 м, повнота 0.8, тип лісу В. ДР, рельєф хвилястий, експозиція _____, ґрунт дерново-підзолистий, підріст _____, підлісок _____

Лісопатологічна характеристика насадження

Вид пошкодження насадження (лісова пожежа, буревій, сніголам, обледеніння, відмирання та всихання дерев, захаращеність, об'їдання шкідниками хвої/листя, наявність гусені, масовий літ метеликів, опадання хвої/листя, відлущення кори на стовбурах та інші ознаки, не характерні для нормального стану дерев)

Лісова пожежа

Ступінь пошкодження, ураження:

слабке

(поодинокі, слабке, середнє, сильне)

Вид розподілу пошкоджених дерев: груповий та поодинокі

(поодинокий, груповий, куртинний)

Обсяг ушкодженої деревини на 1 гектарі (окомірно) 40 куб. метрів, у тому числі сухостійної 35 куб. метрів

Ознаки погіршення стану лісових насаджень виявив:

лісник (посада) М (підпис) Григорук Б.Р. (ініціали та прізвище)
27 01 2021 року

лісничий (лісничий (помічник лісничого)) Р.Р. (підпис) Коваль Р.Г. (ініціали та прізвище)
28 01 2021 року

Висновок інженера відділу (сектору) охорони і захисту лісу державного лісгосподарського (лісомисливського) підприємства або представника державного спеціалізованого лісозахисного підприємства щодо необхідності здійснення лісозахисних чи інших заходів з поліпшення санітарного стану лісів за результатами огляду санітарного стану лісової ділянки:

потребує СРВ

Григорук Б.Р. (посада) М (підпис) Коваль Р.Г. (ініціали та прізвище)

2 02 2021 року

ПОВІДОМЛЕННЯ
про появу ознак погіршення санітарного стану лісових насаджень

Житомирська область

ДП «Лугинський лісгосп»

Лісництво Ворожиське урочище _____
квартал № 29 виділ № 35 ділянка № _____ площа 0,5 га

Таксаційна характеристика насадження

Склад 9С16а, вік 60 років, бонітет 1А, середній діаметр 16 см, середня висота 25 м, повнота 0,5, тип лісу ВЗРС, рельєф рівнинний, експозиція _____, ґрунт дерново-підзоли, підріст _____, підлісок _____

Лісопатологічна характеристика насадження

Вид пошкодження насадження (лісова пожежа, буревій, сніголам, обледеніння, відмирання та всихання дерев, захаращеність, об'їдання шкідниками хвої/листя, наявність гусені, масовий літ метеликів, опадання хвої/листя, відлущення кори на стовбурах та інші ознаки, не характерні для нормального стану дерев)

лісова пожежа

Ступінь пошкодження, ураження:

середнє
(поодинокі, слабке, середнє, сильне)

Вид розподілу пошкоджених дерев: груповий та поодинокий

(поодинокий, груповий, куртинний)

Обсяг ушкодженої деревини на 1 гектарі (окомірно) 30 куб. метрів, у тому числі сухостійної 25 куб. метрів

Ознаки погіршення стану лісових насаджень виявив:

м.р.с. (посада) М (підпис) Томашук Т.Р. (ініціали та прізвище)
27 01 2021 року

лісничий (лісничий (помічник лісничого)) Р.В. (підпис) Ковалев Р.Г. (ініціали та прізвище)
28 01 2021 року

Висновок інженера відділу (сектору) охорони і захисту лісу державного лісгосподарського (лісомисливського) підприємства або представника державного спеціалізованого лісозахисного підприємства щодо необхідності здійснення лісозахисних чи інших заходів з поліпшення санітарного стану лісів за результатами огляду санітарного стану лісової ділянки:

потребує СРВ

Григор'єв О.В. (посада) В.П. (підпис) Білецький В.В. (ініціали та прізвище)

2 02 2021 року

ПОВІДОМЛЕННЯ
про появу ознак погіршення санітарного стану лісових насаджень

Житомирська область

ДП «Лугинський лісгосп»

Лісництво Радогощанське урочище _____
квартал № 36 виділ № 13 ділянка № _____ площа 2,7 га

Таксаційна характеристика насадження

Склад 80% берези вік 66 років, бонітет 1А, середній діаметр 32 см, середня висота 26 м, повнота 0,7, тип лісу ВзДС, рельєф рівнинний експозиція _____
грунт дерново-підзоли підріст _____, підлісок _____

Лісопатологічна характеристика насадження

Вид пошкодження насадження (лісова пожежа, буревій, сніголам, обледеніння, відмирання та всихання дерев, захаращеність, об'їдання шкідниками хвої/листя, наявність гусені, масовий літ метеликів, опадання хвої/листя, відлущення кори на стовбурах та інші ознаки, не характерні для нормального стану дерев)

лісова пожежа

Ступінь пошкодження, ураження:

слабке

(поодинокі, слабке, середнє, сильне)

Вид розподілу пошкоджених дерев: груповий та поодинокий

(поодинокий, груповий, куртинний)

Обсяг ушкодженої деревини на 1 гектарі (окомірно) 30 куб. метрів, у тому числі сухостійної 25 куб. метрів

Ознаки погіршення стану лісових насаджень виявив:

м. лісу

(посада)

М

(підпис)

Тютюнник І.С

(ініціали та прізвище)

26 01 20 21 року

лісничий

(лісничий (помічник лісничого))

Р.Г.

(підпис)

Коваль Р.Г.

(ініціали та прізвище)

27 01 20 21 року

Висновок інженера відділу (сектору) охорони і захисту лісу державного лісгосподарського (лісомисливського) підприємства або представника державного спеціалізованого лісозахисного підприємства щодо необхідності здійснення лісозахисних чи інших заходів з поліпшення санітарного стану лісів за результатами огляду санітарного стану лісової ділянки:

потребує СРВ

Пров. інженер ОЗЛ

(посада)

В.В.

(підпис)

Бовсунівський В. В.

(ініціали та прізвище)

2 02 20 21 року

ПОВІДОМЛЕННЯ
про появу ознак погіршення санітарного стану лісових насаджень

Житомирська область

ДП «Лугинський лісгосп»

Лісництво Радогощанське урочище _____
квартал № 37 виділ № 13 ділянка № _____ площа 1,7 га

Таксаційна характеристика насадження

Склад 10Сз + Бп, вік 58 років, бонітет 1Б, середній діаметр 26 см, середня висота 28 м, повнота 0,7, тип лісу ВЗАС, рельєф рівнинний, експозиція _____
грунт дерново-підзолистий підріст _____ підлісок _____

Лісопатологічна характеристика насадження

Вид пошкодження насадження (лісова пожежа, буревій, сніголам, обледеніння, відмирання та всихання дерев, захаращеність, об'їдання шкідниками хвої/листя, наявність гусені, масовий літ метеликів, опадання хвої/листя, відлущення кори на стовбурах та інші ознаки, не характерні для нормального стану дерев)

Лісова пожежа

Ступінь пошкодження, ураження:

слабке
(поодинокі, слабке, середнє, сильне)

Вид розподілу пошкоджених дерев:

груповий та поодинокий
(поодинокий, груповий, куртинний)

Обсяг ушкодженої деревини на 1 гектарі (окомірно) 30 куб. метрів, у тому числі сухостійної 25 куб. метрів

Ознаки погіршення стану лісових насаджень виявив:

м/лісу (посада) [підпис] (підпис) Ротачук Р.С. (ініціали та прізвище)

26 01 20 21 року

лісничий (лісничий (помічник лісничого)) [підпис] (підпис) Коваль Р.Г. (ініціали та прізвище)

27 01 20 21 року

Висновок інженера відділу (сектору) охорони і захисту лісу державного лісгосподарського (лісомисливського) підприємства або представника державного спеціалізованого лісозахисного підприємства щодо необхідності здійснення лісозахисних чи інших заходів з поліпшення санітарного стану лісів за результатами огляду санітарного стану лісової ділянки:

потребує СРВ

Пров. інженер ОЗЛ (посада) [підпис] (підпис) Бовсунівський В. В. (ініціали та прізвище)

2 02 20 20 року

ПОВІДОМЛЕННЯ
про появу ознак погіршення санітарного стану лісових насаджень

Житомирська область

ДП «Лугинський лісгосп»

Лісництво Радогощанське урочище _____
квартал № 38 виділ № 5 ділянка № _____ площа 3,6 га

Таксаційна характеристика насадження

Склад 98% беріз, вік 57 років, бонітет 1, середній діаметр 24 см, середня висота 21 м, повнота 0,8, тип лісу В4ДС, рельєф рівнинний, експозиція _____, ґрунт дерново-підзоли підріст _____, підлісок _____

Лісопатологічна характеристика насадження

Вид пошкодження насадження (лісова пожежа, буревій, сніголам, обледеніння, відмирання та всихання дерев, захаращеність, об'їдання шкідниками хвої/листя, наявність гусені, масовий літ метеликів, опадання хвої/листя, відлущення кори на стовбурах та інші ознаки, не характерні для нормального стану дерев)

лісова пожежа

Ступінь пошкодження, ураження:

слабке

(поодинокі, слабке, середнє, сильне)

Вид розподілу пошкоджених дерев:

груповий та поодинокий

(поодинокий, груповий, куртинний)

Обсяг ушкодженої деревини на 1 гектарі (окомірно) 40 куб. метрів, у тому числі сухостійної 30 куб. метрів

Ознаки погіршення стану лісових насаджень виявив:

м. лісу

(посада)

П

(підпис)

Потемкін Т.С.

(ініціали та прізвище)

26 01 20 21 року

лісничий

(лісничий (помічник лісничого))

Р.Г.

(підпис)

Коваль Р.Г.

(ініціали та прізвище)

27 01 20 21 року

Висновок інженера відділу (сектору) охорони і захисту лісу державного лісгосподарського (лісомисливського) підприємства або представника державного спеціалізованого лісозахисного підприємства щодо необхідності здійснення лісозахисних чи інших заходів з поліпшення санітарного стану лісів за результатами огляду санітарного стану лісової ділянки:

потребує СРВ

Пров. інженер ОЗЛ

(посада)

В.В.

(підпис)

Бовсунівський В. В.

(ініціали та прізвище)

27 02 20 21 року

ПОВІДОМЛЕННЯ
про появу ознак погіршення санітарного стану лісових насаджень

Житомирська область

ДП «Лугинський лісгосп»

Лісництво Радогощанське урочище _____
квартал № 39 виділ № 14 ділянка № _____ площа 2.2 га

Таксаційна характеристика насадження

Склад Сх. ІІІа + В. е. ІІ вік 77 років, бонітет 1, середній діаметр 28 см, середня висота 25 м, повнота 0.8, тип лісу В3ДР, рельєф рівнинний, експозиція _____, ґрунт дерново-підзоли, підріст _____, підлісок _____

Лісопатологічна характеристика насадження

Вид пошкодження насадження (лісова пожежа, буревій, сніголам, обледеніння, відмирання та всихання дерев, захаращеність, об'їдання шкідниками хвої/листя, наявність гусені, масовий літ метеликів, опадання хвої/листя, відлущення кори на стовбурах та інші ознаки, не характерні для нормального стану дерев)

лісова пожежа

Ступінь пошкодження, ураження:

слабке

(поодинокі, слабке, середнє, сильне)

Вид розподілу пошкоджених дерев: груповий та поодинокий

(поодинокий, груповий, куртинний)

Обсяг ушкодженої деревини на 1 гектарі (окомірно) 30 куб. метрів, у тому числі сухостійної 25 куб. метрів

Ознаки погіршення стану лісових насаджень виявив:

м. лісу

(посада)

Ц.К.

(підпис)

Коваль В.Г.

(ініціали та прізвище)

26 01 20 21 року

7 лісничий

(лісничий (помічник лісничого))

Р.К.

(підпис)

Коваль Р.Г.

(ініціали та прізвище)

27 01 20 21 року

Висновок інженера відділу (сектору) охорони і захисту лісу державного лісгосподарського (лісомисливського) підприємства або представника державного спеціалізованого лісозахисного підприємства щодо необхідності здійснення лісозахисних чи інших заходів з поліпшення санітарного стану лісів за результатами огляду санітарного стану лісової ділянки:

потребує СРВ

Пров. інженер ОЗЛ

(посада)

В.Г.

(підпис)

Бовсунівський В. В.

(ініціали та прізвище)

2 02 20 21 року

ПОВІДОМЛЕННЯ
про появу ознак погіршення санітарного стану лісових насаджень

Житомирська область

ДП «Лугинський лісгосп»

Лісництво Радогощанське урочище _____
квартал № 42 виділ № 14 ділянка № _____ площа 8,3 га

Таксаційна характеристика насадження

Склад 40% Бк + 60% Дз, вік 71 років, бонітет 1А, середній діаметр 2,8 см, середня висота 2,6 м, повнота 0,7, тип лісу В2 ВС, рельєф рівнинний експозиція _____
грунт дерново-підзоли підріст _____, підлісок _____

Лісопатологічна характеристика насадження

Вид пошкодження насадження (лісова пожежа, буревій, сніголам, обледеніння, відмирання та всихання дерев, захаращеність, об'їдання шкідниками хвої/листя, наявність гусені, масовий літ метеликів, опадання хвої/листя, відлущення кори на стовбурах та інші ознаки, не характерні для нормального стану дерев)

лісова пожежа

Ступінь пошкодження, ураження:

слабке

(поодинокі, слабке, середнє, сильне)

Вид розподілу пошкоджених дерев:

груповий та поодинокий

(поодинокий, груповий, куртинний)

Обсяг ушкодженої деревини на 1 гектарі (окомірно) 40 куб. метрів, у тому числі сухостійної 30 куб. метрів

Ознаки погіршення стану лісових насаджень виявив:

лісник

(посада)

[підпис]

(підпис)

Хурсак М.М.

(ініціали та прізвище)

27 01 20 21 року

лісничий

(лісничий (помічник лісничого))

[підпис]

(підпис)

Коваль Р.Г.

(ініціали та прізвище)

28 01 20 21 року

Висновок інженера відділу (сектору) охорони і захисту лісу державного лісгосподарського (лісомисливського) підприємства або представника державного спеціалізованого лісозахисного підприємства щодо необхідності здійснення лісозахисних чи інших заходів з поліпшення санітарного стану лісів за результатами огляду санітарного стану лісової ділянки:

потребує СРВ

Пров. інженер ОЗЛ

(посада)

[підпис]

(підпис)

Бовсунівський В. В.

(ініціали та прізвище)

2 02 20 21 року

ПОВІДОМЛЕННЯ
про появу ознак погіршення санітарного стану лісових насаджень

Житомирська область

ДП «Лугинський лісгосп»

Лісництво Радогощанське урочище _____
квартал № 43 виділ № 21 ділянка № _____ площа 3,2 га

Таксаційна характеристика насадження

Склад 56/6п4д, вік 53 років, бонітет 1А, середній діаметр 26 см, середня висота 23 м, повнота 0,2, тип лісу В2ДС, рельєф рівнинний, експозиція _____, ґрунт дерново-підзолистий підріст _____, підлісок _____

Лісопатологічна характеристика насадження

Вид пошкодження насадження (лісова пожежа, буревій, сніголам, обледеніння, відмирання та всихання дерев, захаращеність, об'їдання шкідниками хвої/листя, наявність гусені, масовий літ метеликів, опадання хвої/листя, відлущення кори на стовбурах та інші ознаки, не характерні для нормального стану дерев)

лісова пожежа

Ступінь пошкодження, ураження:

слабке

(поодинокі, слабке, середнє, сильне)

Вид розподілу пошкоджених дерев:

груповий та поодинокий

(поодинокий, груповий, куртинний)

Обсяг ушкодженої деревини на 1 гектарі (окомірно) 30 куб. метрів, у тому числі сухостійної 25 куб. метрів

Ознаки погіршення стану лісових насаджень виявив:

м/лісу

(посада)

Цибанюк

(підпис)

В.М

(ініціали та прізвище)

26 01 20 21 року

лісничий

(лісничий (помічник лісничого))

Р.К

(підпис)

Коваль Р.Г.

(ініціали та прізвище)

27 01 20 21 року

Висновок інженера відділу (сектору) охорони і захисту лісу державного лісгосподарського (лісомисливського) підприємства або представника державного спеціалізованого лісозахисного підприємства щодо необхідності здійснення лісозахисних чи інших заходів з поліпшення санітарного стану лісів за результатами огляду санітарного стану лісової ділянки:

потребує СРВ

Пров. інженер ОЗЛ

(посада)

Ву-

(підпис)

Бовсунівський В. В.

(ініціали та прізвище)

2 02 20 21 року

ПОВІДОМЛЕННЯ
про появу ознак погіршення санітарного стану лісових насаджень

Житомирська область

ДП «Лугинський лісгосп»

Лісництво Радогощанське урочище _____
квартал № 43 виділ № 30 ділянка № _____ площа 4,6 га

Таксаційна характеристика насадження

Склад ББ + Бп, вік 71 років, бонітет 1А, середній діаметр 26 см, середня висота 26 м, повнота 0,6, тип лісу ВЗДС, рельєф рівнинний, експозиція _____, ґрунт дерново-підзолистий підріст _____, підлісок _____

Лісопатологічна характеристика насадження

Вид пошкодження насадження (лісова пожежа, буревій, сніголам, обледеніння, відмирання та всихання дерев, захаращеність, об'їдання шкідниками хвої/листя, наявність гусені, масовий літ метеликів, опадання хвої/листя, відлущення кори на стовбурах та інші ознаки, не характерні для нормального стану дерев)

лісова пожежа

Ступінь пошкодження, ураження:

середнє

(поодинокі, слабке, середнє, сильне)

Вид розподілу пошкоджених дерев:

груповий та поодинокий

(поодинокий, груповий, куртинний)

Обсяг ушкодженої деревини на 1 гектарі (окомірно) 40 куб. метрів, у тому числі сухостійної 30 куб. метрів

Ознаки погіршення стану лісових насаджень виявив:

М.Ісц

(посада)

Коваль

(підпис)

Цибанюк В.М

(ініціали та прізвище)

26 01 20 21 року

лісничий

(лісничий (помічник лісничого))

Р.К

(підпис)

Коваль Р.Г.

(ініціали та прізвище)

27 01 20 21 року

Висновок інженера відділу (сектору) охорони і захисту лісу державного лісгосподарського (лісомисливського) підприємства або представника державного спеціалізованого лісозахисного підприємства щодо необхідності здійснення лісозахисних чи інших заходів з поліпшення санітарного стану лісів за результатами огляду санітарного стану лісової ділянки:

потребус СРВ

Пров. інженер ОЗЛ

(посада)

В.Г.

(підпис)

Бовсунівський В. В.

(ініціали та прізвище)

2 02 20 21 року

ПОВІДОМЛЕННЯ
про появу ознак погіршення санітарного стану лісових насаджень

Житомирська область

ДП «Лугинський лісгосп»

Лісництво Радогошанське урочище _____
квартал № 45 виділ № 5 ділянка № _____ площа 1.8 га

Таксаційна характеристика насадження

Склад 90% 16п., вік 67 років, бонітет 1А, середній діаметр 28 см, середня висота 25 м, повнота 0.7, тип лісу Вд.РС, рельєф хвилястий експозиція _____
грунт дерново-підзолистий підріст _____, підлісок _____

Лісопатологічна характеристика насадження

Вид пошкодження насадження (лісова пожежа, буревій, сніголам, обледеніння, відмирання та всихання дерев, захаращеність, об'їдання шкідниками хвої/листя, наявність гусені, масовий літ метеликів, опадання хвої/листя, відлущення кори на стовбурах та інші ознаки, не характерні для нормального стану дерев)

лісова пожежа

Ступінь пошкодження, ураження:

слабке
(поодинокі, слабке, середнє, сильне)

Вид розподілу пошкоджених дерев: груповий та поодинокий
(поодинокий, груповий, куртинний)

Обсяг ушкодженої деревини на 1 гектарі (окомірно) 30 куб. метрів, у тому числі сухостійної 25 куб. метрів

Ознаки погіршення стану лісових насаджень виявив:

м. лісу (посада) ЧВ. П. П. (підпис) Крибичук В.М. (ініціали та прізвище)
26 01 20 21 року

лісничий Р.К. Коваль Р.Г.
(лісничий (помічник лісничого) (підпис) (ініціали та прізвище)
27 01 20 21 року

Висновок інженера відділу (сектору) охорони і захисту лісу державного лісгосподарського (лісомисливського) підприємства або представника державного спеціалізованого лісозахисного підприємства щодо необхідності здійснення лісозахисних чи інших заходів з поліпшення санітарного стану лісів за результатами огляду санітарного стану лісової ділянки:

потребує СРВ

Пров. інженер ОЗЛ В.І. Бовсунівський В. В.
(посада) (підпис) (ініціали та прізвище)

2 02 20 21 року

ПОВІДОМЛЕННЯ
про появу ознак погіршення санітарного стану лісових насаджень

Житомирська область

ДП «Лугинський лісгосп»

Лісництво Радогощанське урочище _____
квартал № 45 виділ № 51 ділянка № _____ площа 13 га

Таксаційна характеристика насадження

Склад КС+Бк, вік 91 років, бонітет 1, середній діаметр 36 см, середня висота 27 м, повнота 0,5, тип лісу ВЛДР, рельєф хвилястий, експозиція _____, ґрунт дерново-підзолистий, підріст _____, підлісок _____

Лісопатологічна характеристика насадження

Вид пошкодження насадження (лісова пожежа, буревій, сніголам, обледеніння, відмирання та всихання дерев, захаращеність, об'їдання шкідниками хвої/листя, наявність гусені, масовий літ метеликів, опадання хвої/листя, відлущення кори на стовбурах та інші ознаки, не характерні для нормального стану дерев)

лісова пожежа

Ступінь пошкодження, ураження:

слабке

(поодинокі, слабке, середнє, сильне)

Вид розподілу пошкоджених дерев: груповий та поодинокий

(поодинокий, груповий, куртинний)

Обсяг ушкодженої деревини на 1 гектарі (окомірно) 30 куб. метрів, у тому числі сухостійної 25 куб. метрів

Ознаки погіршення стану лісових насаджень виявив:

м. Ісусу

(посада)

Ц.В.

(підпис)

Шиблюк В.М.

(ініціали та прізвище)

26 01 20 21 року

лісничий

(лісничий (помічник лісничого))

Р.В.

(підпис)

Коваль Р.Г.

(ініціали та прізвище)

27 01 20 21 року

Висновок інженера відділу (сектору) охорони і захисту лісу державного лісгосподарського (лісомисливського) підприємства або представника державного спеціалізованого лісозахисного підприємства щодо необхідності здійснення лісозахисних чи інших заходів з поліпшення санітарного стану лісів за результатами огляду санітарного стану лісової ділянки:

потребує СРВ

Пров. інженер ОЗЛ

(посада)

Ву

(підпис)

Бовсунівський В. В.

(ініціали та прізвище)

2 02 20 21 року

ПОВІДОМЛЕННЯ
про появу ознак погіршення санітарного стану лісових насаджень

Житомирська область

ДП «Лугинський лісгосп»

Лісництво Радогошанське урочище _____
квартал № 47 виділ № 46 ділянка № _____ площа 3,6 га

Таксаційна характеристика насадження

Склад 10Сг+5а, вік 81 років, бонітет 1, середній діаметр 31 см, середня висота 26 м, повнота 0,7, тип лісу ВзДСА, рельєф хвилястий експозиція _____
ґрунт дерново-підзолистий підріст _____, підлісок _____

Лісопатологічна характеристика насадження

Вид пошкодження насадження (лісова пожежа, буревій, сніголам, обледеніння, відмирання та всихання дерев, захаращеність, об'їдання шкідниками хвої/листя, наявність гусені, масовий літ метеликів, опадання хвої/листя, відлущення кори на стовбурах та інші ознаки, не характерні для нормального стану дерев)

лісова пожежа

Ступінь пошкодження, ураження:

слабке

(поодинокі, слабке, середнє, сильне)

Вид розподілу пошкоджених дерев: груповий та поодинокий

(поодинокий, груповий, куртинний)

Обсяг ушкодженої деревини на 1 гектарі (окомірно) 30 куб. метрів, у тому числі сухостійної 25 куб. метрів

Ознаки погіршення стану лісових насаджень виявив:

м. лісу

(посада)

Г.К.

(підпис)

Гуркач М.М.

(ініціали та прізвище)

26 01 20 21 року

лісничий

(лісничий (помічник лісничого))

Р.К.

(підпис)

Коваль Р.Г.

(ініціали та прізвище)

27 01 20 21 року

Висновок інженера відділу (сектору) охорони і захисту лісу державного лісгосподарського (лісомисливського) підприємства або представника державного спеціалізованого лісозахисного підприємства щодо необхідності здійснення лісозахисних чи інших заходів з поліпшення санітарного стану лісів за результатами огляду санітарного стану лісової ділянки:

потребує СРВ

Пров. інженер ОЗЛ

(посада)

В.В.

(підпис)

Бовсунівський В. В.

(ініціали та прізвище)

2 02 20 21 року

ПОВІДОМЛЕННЯ
про появу ознак погіршення санітарного стану лісових насаджень

Житомирська область

ДП «Лугинський лісгосп»

Лісництво Радогощанське урочище _____
квартал № 48 виділ № 7 ділянка № _____ площа 13.7 га

Таксаційна характеристика насадження

Склад 100%, вік 66 років, бонітет 1А, середній діаметр 28 см, середня висота 26 м, повнота 0.7, тип лісу В2ДС, рельєф рівнинний, експозиція _____, ґрунт дубово-листяний підріст _____, підлісок _____

Лісопатологічна характеристика насадження

Вид пошкодження насадження (лісова пожежа, буревій, сніголам, обледеніння, відмирання та всихання дерев, захаращеність, об'їдання шкідниками хвої/листя, наявність гусені, масовий літ метеликів, опадання хвої/листя, відлущення кори на стовбурах та інші ознаки, не характерні для нормального стану дерев)

лісова пожежа

Ступінь пошкодження, ураження:

слабке

(поодинокі, слабке, середнє, сильне)

Вид розподілу пошкоджених дерев: груповий та поодинокий

(поодинокий, груповий, куртинний)

Обсяг ушкодженої деревини на 1 гектарі (окомірно) 30 куб. метрів, у тому числі сухостійної 20 куб. метрів

Ознаки погіршення стану лісових насаджень виявив:

М. М.

(посада)

К. П.

(підпис)

Курсан М. М.

(ініціали та прізвище)

26 01 20 21 року

лісничий

(лісничий (помічник лісничого))

(підпис)

Коваль Р. Г.

(ініціали та прізвище)

27 01 20 21 року

Висновок інженера відділу (сектору) охорони і захисту лісу державного лісгосподарського (лісомисливського) підприємства або представника державного спеціалізованого лісозахисного підприємства щодо необхідності здійснення лісозахисних чи інших заходів з поліпшення санітарного стану лісів за результатами огляду санітарного стану лісової ділянки:

потребує СРВ

Пров. інженер ОЗЛ

(посада)

В. В.

(підпис)

Бовсунівський В. В.

(ініціали та прізвище)

2 02 20 21 року

ПОВІДОМЛЕННЯ
про появу ознак погіршення санітарного стану лісових насаджень

Житомирська область

ДП «Лугинський лісгосп»

Лісництво Радогощанське урочище _____
квартал № 48 виділ № 23 ділянка № _____ площа 6,0 га

Таксаційна характеристика насадження

Склад 10С3, вік 66 років, бонітет 1А, середній діаметр 28 см, середня висота 26 м, повнота 0,8, тип лісу В2ДС, рельєф рівнинний, експозиція _____, ґрунт дерново-підзолистий підріст _____, підлісок _____

Лісопатологічна характеристика насадження

Вид пошкодження насадження (лісова пожежа, буревій, сніголам, обледеніння, відмирання та всихання дерев, захаращеність, об'їдання шкідниками хвої/листя, наявність гусені, масовий літ метеликів, опадання хвої/листя, відлущення кори на стовбурах та інші ознаки, не характерні для нормального стану дерев)

Лісова пожежа

Ступінь пошкодження, ураження:

слабке

(поодинокі, слабке, середнє, сильне)

Вид розподілу пошкоджених дерев:

груповий та поодинокий

(поодинокий, груповий, куртинний)

Обсяг ушкодженої деревини на 1 гектарі (окомірно) 20 куб. метрів, у тому числі сухостійної 15 куб. метрів

Ознаки погіршення стану лісових насаджень виявив:

М/лісу

(посада)

[підпис]

(підпис)

Куркач М.М

(ініціали та прізвище)

26 01 20 21 року

лісничий

(лісничий (помічник лісничого))

[підпис]

(підпис)

Коваль Р.Г.

(ініціали та прізвище)

27 01 20 21 року

Висновок інженера відділу (сектору) охорони і захисту лісу державного лісгосподарського (лісомисливського) підприємства або представника державного спеціалізованого лісозахисного підприємства щодо необхідності здійснення лісозахисних чи інших заходів з поліпшення санітарного стану лісів за результатами огляду санітарного стану лісової ділянки:

потребує СРВ

Пров. інженер ОЗЛ

(посада)

[підпис]

(підпис)

Бовсунівський В. В.

(ініціали та прізвище)

2 02 20 21 року

ПОВІДОМЛЕННЯ
про появу ознак погіршення санітарного стану лісових насаджень

Житомирська область

ДП «Лугинський лісгосп»

Лісництво Радогощанське урочище _____
квартал № 48 виділ № 28 ділянка № _____ площа 1.0 га

Таксаційна характеристика насадження

Склад 80% 25m 20% 40 вік 60 років, бонітет 14, середній діаметр 26 см, середня висота 26 м, повнота 0.6, тип лісу ВуДС, рельєф рівнинний експозиція _____, ґрунт дерново-підзоли, підріст _____, підлісок _____

Лісопатологічна характеристика насадження

Вид пошкодження насадження (лісова пожежа, буревій, сніголам, обледеніння, відмирання та всихання дерев, захаращеність, об'їдання шкідниками хвої/листя, наявність гусені, масовий літ метеликів, опадання хвої/листя, відлущення кори на стовбурах та інші ознаки, не характерні для нормального стану дерев)

лісова пожежа

Ступінь пошкодження, ураження:

слабке

(поодинокі, слабке, середнє, сильне)

Вид розподілу пошкоджених дерев: груповий та поодинокий

(поодинокий, груповий, куртинний)

Обсяг ушкодженої деревини на 1 гектарі (окомірно) 30 куб. метрів, у тому числі сухостійної 25 куб. метрів

Ознаки погіршення стану лісових насаджень виявив:

М.І.С.

(посада)

К.І.

(підпис)

Курков М.М.

(ініціали та прізвище)

26 01 20 21 року

лісничий

(лісничий (помічник лісничого))

Р.Г.

(підпис)

Коваль Р.Г.

(ініціали та прізвище)

27 01 20 21 року

Висновок інженера відділу (сектору) охорони і захисту лісу державного лісгосподарського (лісомисливського) підприємства або представника державного спеціалізованого лісозахисного підприємства щодо необхідності здійснення лісозахисних чи інших заходів з поліпшення санітарного стану лісів за результатами огляду санітарного стану лісової ділянки:

потребує СРВ

Пров. інженер ОЗЛ

(посада)

В.В.

(підпис)

Бовсунівський В. В.

(ініціали та прізвище)

2 02 20 21 року

ПОВІДОМЛЕННЯ
про появу ознак погіршення санітарного стану лісових насаджень

Житомирська область

ДП «Лугинський лісгосп»

Лісництво Радогощанське урочище _____
квартал № 49 виділ № 29 ділянка № _____ площа 6,1 га

Таксаційна характеристика насадження

Склад 10С_г+6н+D_г вік 21 років, бонітет 1А, середній діаметр 32 см, середня висота 26 м, повнота 0,6, тип лісу ВЗДС, рельєф рівнинний експозиція _____, ґрунт дерново-підзолий підріст _____, підлісок _____

Лісопатологічна характеристика насадження

Вид пошкодження насадження (лісова пожежа, буревій, сніголам, обледеніння, відмирання та всихання дерев, захаращеність, об'їдання шкідниками хвої/листя, наявність гусені, масовий літ метеликів, опадання хвої/листя, відлущення кори на стовбурах та інші ознаки, не характерні для нормального стану дерев)

лісова пожежа

Ступінь пошкодження, ураження:

середнє

(поодинокі, слабке, середнє, сильне)

Вид розподілу пошкоджених дерев:

груповий та поодинокий

(поодинокий, груповий, куртинний)

Обсяг ушкодженої деревини на 1 гектарі (окомірно) 50 куб. метрів, у тому числі сухостійної 40 куб. метрів

Ознаки погіршення стану лісових насаджень виявив:

м.лісу

(посада)

В.В.К.

(підпис)

Шибанюк В.М.

(ініціали та прізвище)

26 01 20 21 року

лісничий

(лісничий (помічник лісничого))

Р.К.

(підпис)

Коваль Р.Г.

(ініціали та прізвище)

27 01 20 21 року

Висновок інженера відділу (сектору) охорони і захисту лісу державного лісгосподарського (лісомисливського) підприємства або представника державного спеціалізованого лісозахисного підприємства щодо необхідності здійснення лісозахисних чи інших заходів з поліпшення санітарного стану лісів за результатами огляду санітарного стану лісової ділянки:

потребує СРВ

Пров. інженер ОЗЛ

(посада)

В.В.

(підпис)

Бовсунівський В. В.

(ініціали та прізвище)

3 02 20 21 року

ПОВІДОМЛЕННЯ
про появу ознак погіршення санітарного стану лісових насаджень

Житомирська область

ДП «Лугинський лісгосп»

Лісництво Радогощанське урочище _____
квартал № 53 виділ № 11 ділянка № _____ площа 1,1 га

Таксаційна характеристика насадження

Склад 10С3, вік 58 років, бонітет 1А, середній діаметр 24 см, середня висота 23 м, повнота 0,8, тип лісу В2ДС, рельєф рівнинний, експозиція _____, ґрунт дерново-підзолистий підріст _____, підлісок _____

Лісопатологічна характеристика насадження

Вид пошкодження насадження (лісова пожежа, буревій, сніголам, обледеніння, відмирання та всихання дерев, захаращеність, об'їдання шкідниками хвої/листя, наявність гусені, масовий літ метеликів, опадання хвої/листя, відлущення кори на стовбурах та інші ознаки, не характерні для нормального стану дерев)

лісова пожежа

Ступінь пошкодження, ураження:

слабке

(поодинокі, слабке, середнє, сильне)

Вид розподілу пошкоджених дерев:

груповий та поодинокий

(поодинокий, груповий, куртинний)

Обсяг ушкодженої деревини на 1 гектарі (окомірно) 30 куб. метрів, у тому числі сухостійної 25 куб. метрів

Ознаки погіршення стану лісових насаджень виявив:

м/лісу

(посада)

[підпис]

(підпис)

Куркач М.М.

(ініціали та прізвище)

26 01 20 21 року

лісничий

(лісничий (помічник лісничого))

[підпис]

(підпис)

Коваль Р.Г.

(ініціали та прізвище)

27 01 20 21 року

Висновок інженера відділу (сектору) охорони і захисту лісу державного лісгосподарського (лісомисливського) підприємства або представника державного спеціалізованого лісозахисного підприємства щодо необхідності здійснення лісозахисних чи інших заходів з поліпшення санітарного стану лісів за результатами огляду санітарного стану лісової ділянки:

потребує СРВ

Пров. інженер ОЗЛ

(посада)

[підпис]

(підпис)

Бовсунівський В. В.

(ініціали та прізвище)

2 02 20 21 року

ПОВІДОМЛЕННЯ
про появу ознак погіршення санітарного стану лісових насаджень

Житомирська область

ДП «Лугинський лісгосп»

Лісництво Радотинське урочище _____
квартал № 53 виділ № 14 ділянка № _____ площа 3,5 га

Таксаційна характеристика насадження

Склад 10Сз+Бп, вік 71 років, бонітет 1А, середній діаметр 26 см, середня висота 26 м, повнота 0,8, тип лісу В2ДС, рельєф рівнинний, експозиція _____, ґрунт дерново-підзолистий підріст _____, підлісок _____

Лісопатологічна характеристика насадження

Вид пошкодження насадження (лісова пожежа, буревій, сніголам, обледеніння, відмирання та всихання дерев, захаращеність, об'їдання шкідниками хвої/листя, наявність гусені, масовий літ метеликів, опадання хвої/листя, відлущення кори на стовбурах та інші ознаки, не характерні для нормального стану дерев)

лісова пожежа

Ступінь пошкодження, ураження:

слабке
(поодинокі, слабке, середнє, сильне)

Вид розподілу пошкоджених дерев:

груповий та поодинокий
(поодинокий, груповий, куртинний)

Обсяг ушкодженої деревини на 1 гектарі (окомірно) 30 куб. метрів, у тому числі сухостійної 25 куб. метрів

Ознаки погіршення стану лісових насаджень виявив:

М/леу
(посада)

[підпис]
(підпис)

Куркач М.М.
(ініціали та прізвище)

27 01 2021 року

лісничий
(лісничий (помічник лісничого))

[підпис]
(підпис)

Коваль Р.Г.
(ініціали та прізвище)

28 01 2021 року

Висновок інженера відділу (сектору) охорони і захисту лісу державного лісгосподарського (лісомисливського) підприємства або представника державного спеціалізованого лісозахисного підприємства щодо необхідності здійснення лісозахисних чи інших заходів з поліпшення санітарного стану лісів за результатами огляду санітарного стану лісової ділянки:

потребує СРВ

пров. інженер ОЗЛ
(посада)

[підпис]
(підпис)

Бовсунівський В.В.
(ініціали та прізвище)

2 02 2021 року

ПОВІДОМЛЕННЯ
про появу ознак погіршення санітарного стану лісових насаджень

Житомирська область

ДП «Лугинський лісгосп»

Лісництво Радогощанське урочище _____
квартал № 54 виділ № 18 ділянка № _____ площа 5,2 га

Таксаційна характеристика насадження

Склад 80% Бн, вік 86 років, бонітет 1, середній діаметр 32 см, середня висота 26 м, повнота 0,6, тип лісу В2ДС, рельєф рівнинний експозиція _____, ґрунт дерново-підзоли, підріст _____, підлісок _____

Лісопатологічна характеристика насадження

Вид пошкодження насадження (лісова пожежа, буревій, сніголам, обледеніння, відмирання та всихання дерев, захаращеність, об'їдання шкідниками хвої/листя, наявність гусені, масовий літ метеликів, опадання хвої/листя, відлущення кори на стовбурах та інші ознаки, не характерні для нормального стану дерев)

лісова пожежа

Ступінь пошкодження, ураження:

середнє

(поодинокі, слабке, середнє, сильне)

Вид розподілу пошкоджених дерев: фуповий та поодинокий

(поодинокий, груповий, куртинний)

Обсяг ушкодженої деревини на 1 гектарі (окомірно) 40 куб. метрів, у тому числі сухостійної 35 куб. метрів

Ознаки погіршення стану лісових насаджень виявив:

м. лісу

(посада)

[підпис]

(підпис)

Куркох. М.М.

(ініціали та прізвище)

27 01 20 21 року

лісничий

(лісничий (помічник лісничого))

[підпис]

(підпис)

Коваль Р.Г.

(ініціали та прізвище)

28 01 20 21 року

Висновок інженера відділу (сектору) охорони і захисту лісу державного лісгосподарського (лісомисливського) підприємства або представника державного спеціалізованого лісозахисного підприємства щодо необхідності здійснення лісозахисних чи інших заходів з поліпшення санітарного стану лісів за результатами огляду санітарного стану лісової ділянки:

потребує СРВ

Пров. інженер ОЗЛ

(посада)

[підпис]

(підпис)

Бовсунівський В. В.

(ініціали та прізвище)

2 02 20 21 року

ПОВІДОМЛЕННЯ
про появу ознак погіршення санітарного стану лісових насаджень

Житомирська область

ДП «Лугинський лісгосп»

Лісництво Радогощанське урочище _____
квартал № 55 виділ № 32 ділянка № _____ площа 2,4 га

Таксаційна характеристика насадження

Склад ДС, вік 66 років, бонітет 1А, середній діаметр 26 см, середня висота 25 м, повнота 0,8, тип лісу ВІДС, рельєф рівнинний експозиція _____
грунт дерново-підзоли підріст _____, підлісок _____

Лісопатологічна характеристика насадження

Вид пошкодження насадження (лісова пожежа, буревій, сніголам, обледеніння, відмирання та всихання дерев, захаращеність, об'їдання шкідниками хвої/листя, наявність гусені, масовий літ метеликів, опадання хвої/листя, відлущення кори на стовбурах та інші ознаки, не характерні для нормального стану дерев)
лісова пожежа

Ступінь пошкодження, ураження:

середнє
(поодинокі, слабке, середнє, сильне)

Вид розподілу пошкоджених дерев: груповий та поодинокий
(поодинокий, груповий, куртинний)

Обсяг ушкодженої деревини на 1 гектарі (окомірно) 60 куб. метрів, у тому числі сухостійної 50 куб. метрів

Ознаки погіршення стану лісових насаджень виявив:

М. Чігу Ц. К. Цибанюк В. М.
(посада) (підпис) (ініціали та прізвище)
26 01 20 21 року

лісничий Р. К. Коваль Р. Г.
(лісничий (помічник лісничого) (підпис) (ініціали та прізвище)
27 01 20 21 року

Висновок інженера відділу (сектору) охорони і захисту лісу державного лісгосподарського (лісомисливського) підприємства або представника державного спеціалізованого лісозахисного підприємства щодо необхідності здійснення лісозахисних чи інших заходів з поліпшення санітарного стану лісів за результатами огляду санітарного стану лісової ділянки:
потребує СРВ

Пров. інженер ОЗЛ В. Бовсунівський В. В.
(посада) (підпис) (ініціали та прізвище)

2 02 20 21 року

ПОВІДОМЛЕННЯ
про появу ознак погіршення санітарного стану лісових насаджень

Житомирська область

ДП «Лугинський лісгосп»

Лісництво Радогощанське урочище _____
квартал № 56 виділ № 9 ділянка № _____ площа 1.5 га

Таксаційна характеристика насадження

Склад 90% ІВ + Д, вік 66 років, бонітет 1А, середній діаметр 18 см, середня висота 15 м, повнота 0.8, тип лісу ВЗДС, рельєф рівнинний, експозиція _____, ґрунт дубово-підзол, підріст _____, підлісок _____

Лісопатологічна характеристика насадження

Вид пошкодження насадження (лісова пожежа, буревій, сніголам, обледеніння, відмирання та всихання дерев, захаращеність, об'їдання шкідниками хвої/листя, наявність гусені, масовий літ метеликів, опадання хвої/листя, відлущення кори на стовбурах та інші ознаки, не характерні для нормального стану дерев)

Лісова пожежа

Ступінь пошкодження, ураження:

слабке

(поодинокі, слабке, середнє, сильне)

Вид розподілу пошкоджених дерев: груповий та поодинокий

(поодинокий, груповий, куртинний)

Обсяг ушкодженої деревини на 1 гектарі (окомірно) 30 куб. метрів, у тому числі сухостійної 25 куб. метрів

Ознаки погіршення стану лісових насаджень виявив:

кер. лісу

(посада)

ЦВ-Н

(підпис)

Цибанюк В.М.

(ініціали та прізвище)

27 01 20 21 року

лісничий

(лісничий (помічник лісничого))

Р.К.

(підпис)

Коваль Р.Г.

(ініціали та прізвище)

28 01 20 21 року

Висновок інженера відділу (сектору) охорони і захисту лісу державного лісгосподарського (лісомисливського) підприємства або представника державного спеціалізованого лісозахисного підприємства щодо необхідності здійснення лісозахисних чи інших заходів з поліпшення санітарного стану лісів за результатами огляду санітарного стану лісової ділянки:

потребує СРВ

Пров. інженер ОЗЛ

(посада)

В.В.

(підпис)

Бовсунівський В. В.

(ініціали та прізвище)

2 02 20 21 року

ПОВІДОМЛЕННЯ
про появу ознак погіршення санітарного стану лісових насаджень

Житомирська область

ДП «Лугинський лісгосп»

Лісництво Радогощанське урочище _____
квартал № 56 виділ № 11 ділянка № _____ площа 0,8 га

Таксаційна характеристика насадження

Склад Мл + Бл, вік 59 років, бонітет 1А, середній діаметр 26 см, середня висота 26 м, повнота 0,8, тип лісу ВІДС, рельєф рівнинний, експозиція _____, ґрунт дерново-підзоли, підріст _____, підлісок _____

Лісопатологічна характеристика насадження

Вид пошкодження насадження (лісова пожежа, буревій, сніголам, обледеніння, відмирання та всихання дерев, захаращеність, об'їдання шкідниками хвої/листя, наявність гусені, масовий літ метеликів, опадання хвої/листя, відлущення кори на стовбурах та інші ознаки, не характерні для нормального стану дерев)

лісова пожежа

Ступінь пошкодження, ураження:

слабке

(поодинокі, слабке, середнє, сильне)

Вид розподілу пошкоджених дерев: груповий та поодинокий

(поодинокий, груповий, куртинний)

Обсяг ушкодженої деревини на 1 гектарі (окомірно) 30 куб. метрів, у тому числі сухостійної 25 куб. метрів

Ознаки погіршення стану лісових насаджень виявив:

мелісу

(посада)

В.М.

(підпис)

Михайлюк В.М.

(ініціали та прізвище)

27 01 20 21 року

лісничий

(лісничий (помічник лісничого))

Р.Г.

(підпис)

Коваль Р.Г.

(ініціали та прізвище)

28 01 20 21 року

Висновок інженера відділу (сектору) охорони і захисту лісу державного лісгосподарського (лісомисливського) підприємства або представника державного спеціалізованого лісозахисного підприємства щодо необхідності здійснення лісозахисних чи інших заходів з поліпшення санітарного стану лісів за результатами огляду санітарного стану лісової ділянки:

потребує СРВ

Пров. інженер ОЗЛ

(посада)

В.В.

(підпис)

Бовсунівський В. В.

(ініціали та прізвище)

2 02 20 21 року

ПОВІДОМЛЕННЯ
про появу ознак погіршення санітарного стану лісових насаджень

Житомирська область

ДП «Лугинський лісгосп»

Лісництво Радогощанське урочище _____
квартал № 56 виділ № 13 ділянка № _____ площа 0,9 га

Таксаційна характеристика насадження

Склад ХуБкРл, вік 66 років, бонітет 1А, середній діаметр 32 см, середня висота 26 м, повнота 0,6, тип лісу В3ДС, рельєф хвилястий, експозиція _____, ґрунт дерново-підзоли, підріст _____, підлісок _____

Лісопатологічна характеристика насадження

Вид пошкодження насадження (лісова пожежа, буревій, сніголам, обледеніння, відмирання та всихання дерев, захаращеність, об'їдання шкідниками хвої/листя, наявність гусені, масовий літ метеликів, опадання хвої/листя, відлущення кори на стовбурах та інші ознаки, не характерні для нормального стану дерев)

лісова пожежа

Ступінь пошкодження, ураження:

слабке

(поодинокі, слабке, середнє, сильне)

Вид розподілу пошкоджених дерев: груповий та поодинокий

(поодинокий, груповий, куртинний)

Обсяг ушкодженої деревини на 1 гектарі (окомірно) 30 куб. метрів, у тому числі сухостійної 25 куб. метрів

Ознаки погіршення стану лісових насаджень виявив:

м.лісу

(посада)

Ц.Р.П.

(підпис)

Цибанюк В.М.

(ініціали та прізвище)

27 01 20 21 року

лісничий

(лісничий (помічник лісничого))

Р.Р.

(підпис)

Коваль Р.Г.

(ініціали та прізвище)

28 01 20 21 року

Висновок інженера відділу (сектору) охорони і захисту лісу державного лісгосподарського (лісомисливського) підприємства або представника державного спеціалізованого лісозахисного підприємства щодо необхідності здійснення лісозахисних чи інших заходів з поліпшення санітарного стану лісів за результатами огляду санітарного стану лісової ділянки:

потребує СРВ

Пров. інженер ОЗЛ

(посада)

В.В.

(підпис)

Бовсунівський В. В.

(ініціали та прізвище)

2 02 20 21 року

ПОВІДОМЛЕННЯ
про появу ознак погіршення санітарного стану лісових насаджень

Житомирська область

ДП «Лугинський лісгосп»

Лісництво Радогощанське урочище _____
квартал № 56 виділ № 49 ділянка № _____ площа 1.0 га

Таксаційна характеристика насадження

Склад Мл+Д+Бк, вік 96 років, бонітет 1, середній діаметр 36 см, середня висота 28 м, повнота 0.7, тип лісу ВзДС, рельєф хвилястий, експозиція _____, ґрунт дерново-підзоли, підріст _____, підлісок _____

Лісопатологічна характеристика насадження

Вид пошкодження насадження (лісова пожежа, буревій, сніголам, обледеніння, відмирання та всихання дерев, захаращеність, об'їдання шкідниками хвої/листя, наявність гусені, масовий літ метеликів, опадання хвої/листя, відлущення кори на стовбурах та інші ознаки, не характерні для нормального стану дерев)

лісова пожежа

Ступінь пошкодження, ураження:

слабке

(поодинокі, слабке, середнє, сильне)

Вид розподілу пошкоджених дерев: груповий та поодинокий

(поодинокий, груповий, куртинний)

Обсяг ушкодженої деревини на 1 гектарі (окомірно) 40 куб. метрів, у тому числі сухостійної 30 куб. метрів

Ознаки погіршення стану лісових насаджень виявив:

лісник

(посада)

Ц.В.П.

(підпис)

Чибанюк В.М.

(ініціали та прізвище)

27 01 2021 року

лісничий

(лісничий (помічник лісничого))

Р.Г.

(підпис)

Коваль Р.Г.

(ініціали та прізвище)

28 01 2021 року

Висновок інженера відділу (сектору) охорони і захисту лісу державного лісгосподарського (лісомисливського) підприємства або представника державного спеціалізованого лісозахисного підприємства щодо необхідності здійснення лісозахисних чи інших заходів з поліпшення санітарного стану лісів за результатами огляду санітарного стану лісової ділянки:

потребує СРВ

Пров. інженер ОЗЛ

(посада)

В.

(підпис)

Бовсунівський В. В.

(ініціали та прізвище)

2 02 2021 року

ПОВІДОМЛЕННЯ
про появу ознак погіршення санітарного стану лісових насаджень

Житомирська область

ДП «Лугинський лісгосп»

Лісництво Радогошанське урочище _____
квартал № 58 виділ № 16 ділянка № _____ площа 4,0 га

Таксаційна характеристика насадження

Склад 98% Ібн + 2% Д, вік 71 років, бонітет 1А, середній діаметр 26 см, середня висота 26 м, повнота 07, тип лісу ВЛДС, рельєф хвилястий, експозиція _____, ґрунт дерново-лісний, підріст _____, підлісок _____

Лісопатологічна характеристика насадження

Вид пошкодження насадження (лісова пожежа, буревій, сніголам, обледеніння, відмирання та всихання дерев, захаращеність, об'їдання шкідниками хвої/листя, наявність гусені, масовий літ метеликів, опадання хвої/листя, відлущення кори на стовбурах та інші ознаки, не характерні для нормального стану дерев)

лісова пожежа

Ступінь пошкодження, ураження:

слабке
(поодинокі, слабке, середнє, сильне)

Вид розподілу пошкоджених дерев: груповий та поодинокий
(поодинокий, груповий, куртинний)

Обсяг ушкодженої деревини на 1 гектарі (окомірно) 30 куб. метрів, у тому числі сухостійної 25 куб. метрів

Ознаки погіршення стану лісових насаджень виявив:

м.лісу

(посада)

П.К.

(підпис)

Курасов М.М.

(ініціали та прізвище)

27 01 20 21 року

лісничий

(лісничий (помічник лісничого)

Р.К.

(підпис)

Коваль Р.Г.

(ініціали та прізвище)

28 01 20 21 року

Висновок інженера відділу (сектору) охорони і захисту лісу державного лісгосподарського (лісомисливського) підприємства або представника державного спеціалізованого лісозахисного підприємства щодо необхідності здійснення лісозахисних чи інших заходів з поліпшення санітарного стану лісів за результатами огляду санітарного стану лісової ділянки:

потребує СРВ

Пров. інженер ОЗЛ

(посада)

В.

(підпис)

Бовсунівський В. В.

(ініціали та прізвище)

2 02 20 21 року

ПОВІДОМЛЕННЯ
про появу ознак погіршення санітарного стану лісових насаджень

Житомирська область

ДП «Лугинський лісгосп»

Лісництво Радогошанське урочище _____
квартал № 59 виділ № 35 ділянка № _____ площа 3,5 га

Таксаційна характеристика насадження

Склад Б. П. Сіка, вік 66 років, бонітет 1А, середній діаметр 28 см, середня висота 26 м, повнота 0,7, тип лісу В2ДС, рельєф рівнинний експозиція _____, ґрунт дубово-листяний, підріст _____, підлісок _____

Лісопатологічна характеристика насадження

Вид пошкодження насадження (лісова пожежа, буревій, сніголам, обледеніння, відмирання та всихання дерев, захаращеність, об'їдання шкідниками хвої/листя, наявність гусені, масовий літ метеликів, опадання хвої/листя, відлущення кори на стовбурах та інші ознаки, не характерні для нормального стану дерев)
лісова пожежа

Ступінь пошкодження, ураження:

слабке
(поодинокі, слабке, середнє, сильне)

Вид розподілу пошкоджених дерев: груповий та поодинокий
(поодинокий, груповий, куртинний)

Обсяг ушкодженої деревини на 1 гектарі (окомірно) 40 куб. метрів, у тому числі сухостійної 30 куб. метрів

Ознаки погіршення стану лісових насаджень виявив:

М. Сіка (посада) П. К. (підпис) Коваль М. М. (ініціали та прізвище)

27 01 20 21 року

(лісничий (помічник лісничого) Р. К. (підпис) Коваль Р. Г. (ініціали та прізвище)

28 01 20 21 року

Висновок інженера відділу (сектору) охорони і захисту лісу державного лісгосподарського (лісомисливського) підприємства або представника державного спеціалізованого лісозахисного підприємства щодо необхідності здійснення лісозахисних чи інших заходів з поліпшення санітарного стану лісів за результатами огляду санітарного стану лісової ділянки:

потребує СРВ

Пров. інженер ОЗЛ В. В. (посада) В. В. (підпис) Бовсунівський В. В. (ініціали та прізвище)

2 02 20 21 року

ПОВІДОМЛЕННЯ
про появу ознак погіршення санітарного стану лісових насаджень

Житомирська область

ДП «Лугинський лісгосп»

Лісництво Радогощанське урочище _____
квартал № 68 виділ № 1 ділянка № _____ площа 10,1 га

Таксаційна характеристика насадження

Склад БГМЗЛ, вік 54 років, bonітет 1A, середній діаметр 28 см, середня висота 24 м, повнота 0,7, тип лісу СдГДС, рельєф п.високий експозиція _____, ґрунт донецько-лісовий, підріст _____, підлісок _____

Лісопатологічна характеристика насадження

Вид пошкодження насадження (лісова пожежа, буревій, сніголам, обледеніння, відмирання та всихання дерев, захаращеність, об'їдання шкідниками хвої/листя, наявність гусені, масовий літ метеликів, опадання хвої/листя, відлущення кори на стовбурах та інші ознаки, не характерні для нормального стану дерев)

Лісова пожежа

Ступінь пошкодження, ураження:

слабке

(поодинокі, слабке, середнє, сильне)

Вид розподілу пошкоджених дерев: груповий та поодинокий

(поодинокий, груповий, куртинний)

Обсяг ушкодженої деревини на 1 гектарі (окомірно) 40 куб. метрів, у тому числі сухостійної 30 куб. метрів

Ознаки погіршення стану лісових насаджень виявив:

лісник

(посада)

[підпис]

(підпис)

Хурган М.М.

(ініціали та прізвище)

27 01 20 21 року

лісничий

(лісничий (помічник лісничого))

[підпис]

(підпис)

Коваль Р.Г.

(ініціали та прізвище)

28 01 20 21 року

Висновок інженера відділу (сектору) охорони і захисту лісу державного лісгосподарського (лісомисливського) підприємства або представника державного спеціалізованого лісозахисного підприємства щодо необхідності здійснення лісозахисних чи інших заходів з поліпшення санітарного стану лісів за результатами огляду санітарного стану лісової ділянки:

потребує СРВ

Пров. інженер ОЗЛ

(посада)

[підпис]

(підпис)

Бовсунівський В. В.

(ініціали та прізвище)

2 02 20 21 року

**ПОВІДОМЛЕННЯ
про появу ознак погіршення санітарного стану лісових насаджень**

Житомирська область

ДП «Лугинський лісгосп»

Лісництво Повчанське урочище _____
квартал № 23 виділ № 24 ділянка № _____ площа 0,8 га

Таксаційна характеристика насадження

Склад 10С2, вік 86 років, бонітет 2, середній діаметр 28 см, середня висота 23 м, повнота 0,60, тип лісу БгДс, рельєф рівнинний, експозиція _____, ґрунт _____, підріст _____, підлісок _____

Лісопатологічна характеристика насадження

Вид пошкодження насадження (лісова пожежа, буревій, сніголам, обледеніння, відмирання та всихання дерев, захаращеність, об'їдання шкідниками хвої/листя, наявність гусені, масовий літ метеликів, опадання хвої/листя, відлущення кори на стовбурах та інші ознаки, не характерні для нормального стану дерев) _____

всихання та відмирання дерев, бурхливий
корот

Ступінь пошкодження, ураження: _____

Сильне
(поодинокі, слабке, середнє, сильне)

Вид розподілу пошкоджених дерев: груповий, поодинокий
(поодинокий, груповий, куртинний)

Обсяг ушкодженої деревини на 1 гектарі (окомірно) 50 куб. метрів, у тому числі сухостійної 45 куб. метрів

Ознаки погіршення стану лісових насаджень виявив: _____

4/т.с.
(посада)

[підпис]
(підпис)

Брошко Ю.М.
(ініціали та прізвище)

02 02 2021 року

Лісничий _____
(лісничий (помічник лісничого) (підпис)

Тітов В.А.
(ініціали та прізвище)

4 02 2021 року

Висновок інженера відділу (сектору) охорони і захисту лісу державного лісгосподарського (лісомисливського) підприємства або представника державного спеціалізованого лісозахисного підприємства щодо необхідності здійснення лісозахисних чи інших заходів з поліпшення санітарного стану лісів за результатами огляду санітарного стану лісової ділянки: _____

потребує СРВ

Пров. Інженер ОЗЛ
(посада)

[підпис]
(підпис)

Бовсунівський В.В.
(ініціали та прізвище)

4 02 2021 року

ПОВІДОМЛЕННЯ
про появу ознак погіршення санітарного стану лісових насаджень

Житомирська область

ДП «Лугинський лісгосп»

Лісництво Повчанське урочище _____
квартал № 26 виділ № 2 ділянка № 2 площа 2,5 га

Таксаційна характеристика насадження

Склад Біліз, вік 34 років, бонітет 1А, середній діаметр 24 см, середня висота 24 м, повнота 0,10, тип лісу Б2 ДС, рельєф рівнинний, експозиція _____, ґрунт _____, підріст _____, підлісок _____

Лісопатологічна характеристика насадження

Вид пошкодження насадження (лісова пожежа, буревій, сніголам, обледеніння, відмирання та всихання дерев, захаращеність, об'їдання шкідниками хвої/листя, наявність гусені, масовий літ метеликів, опадання хвої/листя, відлущення кори на стовбурах та інші ознаки, не характерні для нормального стану дерев)

лісова пожежа

Ступінь пошкодження, ураження:

сильне
(поодинокі, слабке, середнє, сильне)

Вид розподілу пошкоджених дерев:

груповий, поодинокий
(поодинокий, груповий, куртинний)

Обсяг ушкодженої деревини на 1 гектарі (окомірно) 100 куб. метрів, у тому числі сухостійної 95 куб. метрів

Ознаки погіршення стану лісових насаджень виявив:

н/лісу (посада) [підпис] (підпис) Невмертний В.В. (ініціали та прізвище)
2 02 2021 року

Лісничий
(лісничий (помічник лісничого))

[підпис]
(підпис)

Тітов В.А.
(ініціали та прізвище)

4 02 2021 року

Висновок інженера відділу (сектору) охорони і захисту лісу державного лісгосподарського (лісомисливського) підприємства або представника державного спеціалізованого лісозахисного підприємства щодо необхідності здійснення лісозахисних чи інших заходів з поліпшення санітарного стану лісів за результатами огляду санітарного стану лісової ділянки:

потребує СРВ

Пров. Інженер ОЗЛ
(посада)

[підпис]
(підпис)

Бовсунівський В.В.
(ініціали та прізвище)

4 02 2021 року

ПОВІДОМЛЕННЯ
про появу ознак погіршення санітарного стану лісових насаджень

Житомирська область

ДП «Лугинський лісгосп»

Лісництво Повчанське урочище _____
квартал № 26 виділ № 24 ділянка № _____ площа 2,7 га

Таксаційна характеристика насадження

Склад 1С(61)3С(14) вік 67 років, бонітет 2, середній діаметр 22 см, середня висота 20 м, повнота 0,70, тип лісу Н2С, рельєф рівнинний, експозиція _____, ґрунт _____, підріст _____, підлісок _____

Лісопатологічна характеристика насадження

Вид пошкодження насадження (лісова пожежа, буревій, сніголам, обледеніння, відмирання та всихання дерев, захаращеність, об'їдання шкідниками хвої/листя, наявність гусені, масовий літ метеликів, опадання хвої/листя, відлущення кори на стовбурах та інші ознаки, не характерні для нормального стану дерев)

немає пошкоджень

Ступінь пошкодження, ураження:

сильне

(поодинокі, слабке, середнє, сильне)

Вид розподілу пошкоджених дерев:

груповий, поодинокий

(поодинокий, груповий, куртинний)

Обсяг ушкодженої деревини на 1 гектарі (окомірно) 90 куб. метрів, у тому числі сухостійної 85 куб. метрів

Ознаки погіршення стану лісових насаджень виявив:

М. М. М.

(посада)

[підпис]

(підпис)

Невмержицький В.В.

(ініціали та прізвище)

2 02 2021 року

Лісничий

(лісничий (помічник лісничого))

[підпис]

(підпис)

Тітов В.А.

(ініціали та прізвище)

4 02 2021 року

Висновок інженера відділу (сектору) охорони і захисту лісу державного лісгосподарського (лісомисливського) підприємства або представника державного спеціалізованого лісозахисного підприємства щодо необхідності здійснення лісозахисних чи інших заходів з поліпшення санітарного стану лісів за результатами огляду санітарного стану лісової ділянки:

потребує СРВ

Пров. Інженер ОЗЛ

(посада)

[підпис]

(підпис)

Бовсунівський В.В.

(ініціали та прізвище)

4 02 2021 року

ПОВІДОМЛЕННЯ
про появу ознак погіршення санітарного стану лісових насаджень

Житомирська область

ДП «Лугинський лісгосп»

Лісництво Повчанське урочище _____
квартал № 29 виділ № 21 ділянка № 1 площа 12,2 га

Таксаційна характеристика насаджень

Склад 1063, вік 58 років, бонітет 1, середній діаметр 20 см, середня висота 20 м, повнота 0,80, тип лісу Н2С, рельєф рівнинний, експозиція _____, ґрунт _____, підріст _____, підлісок _____

Лісопатологічна характеристика насаджень

Вид пошкодження насаджень (лісова пожежа, буревій, сніголам, обледеніння, відмирання та висихання дерев, захаращеність, об'їдання шкідниками хвої/листя, наявність гусені, масовий літ метеликів, опадання хвої/листя, відлущення кори на стовбурах та інші ознаки, не характерні для нормального стану дерев)

відмирання та висихання дерев, в'янення короїдів

Ступінь пошкодження, ураження:

сильне
(поодинокі, слабке, середнє, сильне)

Вид розподілу пошкоджених дерев: груповий, поодинокий
(поодинокий, груповий, куртинний)

Обсяг ушкодженої деревини на 1 гектарі (окомірно) 135 куб. метрів, у тому числі сухостійної 130 куб. метрів

Ознаки погіршення стану лісових насаджень виявив:

ч/лісу (посада) _____ (підпис) _____ Цілена Ю. В (ініціали та прізвище)
2 02 2021 року

Лісничий _____ Тітов В.А.
(лісничий (помічник лісничого) _____ (підпис) _____ (ініціали та прізвище)
4 02 2021 року

Висновок інженера відділу (сектору) охорони і захисту лісу державного лісгосподарського (лісомисливського) підприємства або представника державного спеціалізованого лісозахисного підприємства щодо необхідності здійснення лісозахисних чи інших заходів з поліпшення санітарного стану лісів за результатами огляду санітарного стану лісової ділянки:

потребує СРВ

Пров. Інженер ОЗЛ
(посада)

_____ (підпис)

Бовсунівський В.В.
(ініціали та прізвище)

4 02 2021 року

ПОВІДОМЛЕННЯ
про появу ознак погіршення санітарного стану лісових насаджень

Житомирська область

ДП «Лугинський лісгосп»

Лісництво Повчанське урочище _____
квартал № 29 виділ № 22 ділянка № _____ площа 0,8 га

Таксаційна характеристика насадження

Склад 1063+62, вік 72 років, бонітет 2, середній діаметр 26 см, середня висота 21 м, повнота 0,60, тип лісу A2C, рельєф рівнинний, експозиція _____, ґрунт _____, підріст _____, підлісок _____

Лісопатологічна характеристика насадження

Вид пошкодження насадження (лісова пожежа, буревій, сніголам, обледеніння, відмирання та всихання дерев, захаращеність, об'їдання шкідниками хвої/листя, наявність гусені, масовий літ метеликів, опадання хвої/листя, відлущення кори на стовбурах та інші ознаки, не характерні для нормального стану дерев)

Відмирання та всихання дерев, захаращеність
коротко

Ступінь пошкодження, ураження:

сильне
(поодинокі, слабке, середнє, сильне)

Вид розподілу пошкоджених дерев:

груповий, поодинокий
(поодинокий, груповий, куртинний)

Обсяг ушкодженої деревини на 1 гектарі (окомірно) 80 куб. метрів, у тому числі сухостійної 70 куб. метрів

Ознаки погіршення стану лісових насаджень виявив:

М/П/С (посада) _____ (підпис) _____ (ініціали та прізвище)
2 02 2021 року

Лісничий _____ (лісничий (помічник лісничого) (підпис) _____ (ініціали та прізвище)
4 02 2021 року

Висновок інженера відділу (сектору) охорони і захисту лісу державного лісгосподарського (лісомисливського) підприємства або представника державного спеціалізованого лісозахисного підприємства щодо необхідності здійснення лісозахисних чи інших заходів з поліпшення санітарного стану лісів за результатами огляду санітарного стану лісової ділянки:

потребує С.Р.В.

Пров. Інженер ОЗЛ
(посада)

_____ (підпис)

Бовсунівський В.В.
(ініціали та прізвище)

4 02 2021 року

ПОВІДОМЛЕННЯ
про появу ознак погіршення санітарного стану лісових насаджень

Житомирська область

ДП «Лугинський лісгосп»

Лісництво Повчанське урочище _____
квартал № 30 виділ № 15 ділянка № 1 площа 0,5 га

Таксаційна характеристика насадження

Склад 10C+6n, вік 71 років, бонітет 1, середній діаметр 26 см, середня висота 22 м, повнота 0,10, тип лісу АсС, рельєф рівнинний, експозиція _____, ґрунт _____, підріст _____, підлісок _____

Лісопатологічна характеристика насадження

Вид пошкодження насадження (лісова пожежа, буревій, сніголам, обледеніння, відмирання та всихання дерев, захаращеність, об'їдання шкідниками хвої/листя, наявність гусені, масовий літ метеликів, опадання хвої/листя, відлущення кори на стовбурах та інші ознаки, не характерні для нормального стану дерев)

всихання та відмирання дерев, верхівковий корот

Ступінь пошкодження, ураження:

сильне
(поодинокі, слабке, середнє, сильне)

Вид розподілу пошкоджених дерев: груповий, поодинокий
(поодинокий, груповий, куртинний)

Обсяг ушкодженої деревини на 1 гектарі (окомірно) 106 куб. метрів, у тому числі сухостійної 101 куб. метрів

Ознаки погіршення стану лісових насаджень виявив:

м. лісу _____ Цісько Ю.В
(посада) (підпис) (ініціали та прізвище)
2 02 2021 року

Лісничий _____ Тітов В.А.
(лісничий (помічник лісничого) (підпис) (ініціали та прізвище)
4 02 2021 року

Висновок інженера відділу (сектору) охорони і захисту лісу державного лісгосподарського (лісомисливського) підприємства або представника державного спеціалізованого лісозахисного підприємства щодо необхідності здійснення лісозахисних чи інших заходів з поліпшення санітарного стану лісів за результатами огляду санітарного стану лісової ділянки:

немає СРВ

Пров. Інженер ОЗЛ
(посада)

_____ (підпис)

Бовсунівський В.В.
(ініціали та прізвище)

4 02 2021 року

ПОВІДОМЛЕННЯ
про появу ознак погіршення санітарного стану лісових насаджень

Житомирська область

ДП «Лугинський лісгосп»

Лісництво Повчанське урочище _____
квартал № 31 виділ № 21 ділянка № _____ площа 7,6 га

Таксаційна характеристика насадження

Склад 10С+Бн, вік 66 років, бонітет 1, середній діаметр 20 см, середня висота 22 м, повнота 0,70, тип лісу 132ДС, рельєф рівнинний, експозиція _____, ґрунт _____, підріст _____, підлісок _____

Лісопатологічна характеристика насадження

Вид пошкодження насадження (лісова пожежа, буревій, сніголам, обледеніння, відмирання та всихання дерев, захаращеність, об'їдання шкідниками хвої/листя, наявність гусені, масовий літ метеликів, опадання хвої/листя, відлущення кори на стовбурах та інші ознаки, не характерні для нормального стану дерев) _____

всихання та відмирання дерев, буревій

Ступінь пошкодження, ураження: _____

сильне

(поодинокі, слабке, середнє, сильне)

Вид розподілу пошкоджених дерев: поодинокий, груповий

(поодинокий, груповий, куртинний)

Обсяг ушкодженої деревини на 1 гектарі (окомірно) 90 куб. метрів, у тому числі сухостійної 85 куб. метрів

Ознаки погіршення стану лісових насаджень виявив: _____

М/тис

(посада)

[підпис]

(підпис)

Рибаченко З.В.

(ініціали та прізвище)

2 02 2021 року

Лісничий _____

(лісничий (помічник лісничого)

(підпис)

Тітов В.А.

(ініціали та прізвище)

4 02 2021 року

Висновок інженера відділу (сектору) охорони і захисту лісу державного лісгосподарського (лісомисливського) підприємства або представника державного спеціалізованого лісозахисного підприємства щодо необхідності здійснення лісозахисних чи інших заходів з поліпшення санітарного стану лісів за результатами огляду санітарного стану лісової ділянки: _____

потребує СРВ

Пров. Інженер ОЗЛ _____

(посада)

[підпис]
(підпис)

Бовсунівський В.В.

(ініціали та прізвище)

4 02 2021 року

ПОВІДОМЛЕННЯ
про появу ознак погіршення санітарного стану лісових насаджень

Житомирська область

ДП «Лугинський лісгосп»

Лісництво Повчанське урочище _____
квартал № 32 виділ № 31 ділянка № _____ площа 0,6 га

Таксаційна характеристика насаджень

Склад 10С31БП, вік 86 років, бонітет 2, середній діаметр 32 см, середня висота 24 м, повнота 0,50, тип лісу В2ДС, рельєф рівнинний, експозиція _____, ґрунт _____, підріст _____, підлісок _____

Лісопатологічна характеристика насаджень

Вид пошкодження насаджень (лісова пожежа, буревій, сніголам, обледеніння, відмирання та всихання дерев, захаращеність, об'їдання шкідниками хвої/листя, наявність гусені, масовий літ метеликів, опадання хвої/листя, відлущення кори на стовбурах та інші ознаки, не характерні для нормального стану дерев) _____

всихання та відмирання дерев, захаращеність
коротко

Ступінь пошкодження, ураження: _____

сильне

(поодинокі, слабке, середнє, сильне)

Вид розподілу пошкоджених дерев: груповий, поодинокий

(поодинокі, груповий, куртинний)

Обсяг ушкодженої деревини на 1 гектарі (окомірно) 40 куб. метрів, у тому числі сухостійної 35 куб. метрів

Ознаки погіршення стану лісових насаджень виявив:

м/лісу

(посада)

[підпис]

(підпис)

Невсмертний В.В.

(ініціали та прізвище)

2 02 2021 року

Лісничий

(лісничий (помічник лісничого))

[підпис]

(підпис)

Тітов В.А.

(ініціали та прізвище)

4 02 2021 року

Висновок інженера відділу (сектору) охорони і захисту лісу державного лісгосподарського (лісомисливського) підприємства або представника державного спеціалізованого лісозахисного підприємства щодо необхідності здійснення лісозахисних чи інших заходів з поліпшення санітарного стану лісів за результатами огляду санітарного стану лісової ділянки:

потребувє СРВ

Пров. Інженер ОЗЛ

(посада)

[підпис]

(підпис)

Бовсунівський В.В.

(ініціали та прізвище)

4 02 2021 року

ПОВІДОМЛЕННЯ
про появу ознак погіршення санітарного стану лісових насаджень

Житомирська область

ДП «Лугинський лісгосп»

Лісництво Повчанське урочище _____
квартал № 33 виділ № 18 ділянка № 1 площа 5,2 га

Таксаційна характеристика насадження

Склад 10 С2, вік 91 років, бонітет 2, середній діаметр 32 см, середня висота 24 м, повнота 0,50, тип лісу Б2 ДС, рельєф рівнинний, експозиція _____, ґрунт _____, підріст _____, підлісок _____

Лісопатологічна характеристика насадження

Вид пошкодження насадження (лісова пожежа, буревій, сніголам, обледеніння, відмирання та всихання дерев, захаращеність, об'їдання шкідниками хвої/листя, наявність гусені, масовий літ метеликів, опадання хвої/листя, відлущення кори на стовбурах та інші ознаки, не характерні для нормального стану дерев)

лісова пожежа 2020р.

Ступінь пошкодження, ураження:

середнє

(поодинокі, слабке, середнє, сильне)

Вид розподілу пошкоджених дерев:

груповий, поодинокий

(поодинокі, груповий, куртинний)

Обсяг ушкодженої деревини на 1 гектарі (окомірно) 40 куб. метрів, у тому числі сухостійної 35 куб. метрів

Ознаки погіршення стану лісових насаджень виявив:

ч/лісу

(посада)

[підпис]

(підпис)

Невмержицький В.В.

(ініціали та прізвище)

2 02 2021 року

Лісничий

(лісничий (помічник лісничого))

[підпис]

(підпис)

Тітов В.А.

(ініціали та прізвище)

4 02 2021 року

Висновок інженера відділу (сектору) охорони і захисту лісу державного лісгосподарського (лісомисливського) підприємства або представника державного спеціалізованого лісозахисного підприємства щодо необхідності здійснення лісозахисних чи інших заходів з поліпшення санітарного стану лісів за результатами огляду санітарного стану лісової ділянки:

потребує СРБ

Пров. Інженер ОЗЛ

(посада)

[підпис]

(підпис)

Бовсунівський В.В.

(ініціали та прізвище)

4 02 2021 року

ПОВІДОМЛЕННЯ
про появу ознак погіршення санітарного стану лісових насаджень

Житомирська область

ДП «Лугинський лісгосп»

Лісництво Повчанське урочище _____
квартал № 33 виділ № 19 ділянка № _____ площа 0,5 га

Таксаційна характеристика насаджень

Склад 1063+80, вік 45 років, бонітет 2, середній діаметр 18 см, середня висота 16 м, повнота 0,70, тип лісу А2С, рельєф рівнинний, експозиція _____, ґрунт _____, підріст _____, підлісок _____

Лісопатологічна характеристика насаджень

Вид пошкодження насаджень (лісова пожежа, буревій, сніголам, обледеніння, відмирання та всихання дерев, захаращеність, об'їдання шкідниками хвої/листя, наявність гусені, масовий літ метеликів, опадання хвої/листя, відлущення кори на стовбурах та інші ознаки, не характерні для нормального стану дерев)

лісова пожежа, 2020 року

Ступінь пошкодження, ураження:

сильне
(поодинокі, слабке, середнє, сильне)

Вид розподілу пошкоджених дерев: груповий, поодинокий
(поодинокий, груповий, куртинний)

Обсяг ушкодженої деревини на 1 гектарі (окомірно) 85 куб. метрів, у тому числі сухостійної 80 куб. метрів

Ознаки погіршення стану лісових насаджень виявив:

чл лісу (посада) [підпис] (підпис) Невмержицький В.В. (ініціали та прізвище)

2 02 2021 року

Лісничий (лісничий (помічник лісничого) [підпис] (підпис) Тітов В.А. (ініціали та прізвище)

4 02 2021 року

Висновок інженера відділу (сектору) охорони і захисту лісу державного лісгосподарського (лісомисливського) підприємства або представника державного спеціалізованого лісозахисного підприємства щодо необхідності здійснення лісозахисних чи інших заходів з поліпшення санітарного стану лісів за результатами огляду санітарного стану лісової ділянки:

потребує СРВ

Пров. Інженер ОЗЛ
(посада)

[підпис]
(підпис)

Бовсунівський В.В.
(ініціали та прізвище)

4 02 2021 року

**ПОВІДОМЛЕННЯ
про появу ознак погіршення санітарного стану лісових насаджень**

Житомирська область

ДП «Лугинський лісгосп»

Лісництво Повчанське урочище _____
квартал № 35 виділ № 1 ділянка № 2 площа 2,5 га

Таксаційна характеристика насадження

Склад 10С3, вік 69 років, бонітет 2, середній діаметр 22 см, середня висота 20 м, повнота 0,80, тип лісу А1С, рельєф рівнинний, експозиція _____, ґрунт _____, підріст _____, підлісок _____

Лісопатологічна характеристика насадження

Вид пошкодження насадження (лісова пожежа, буревій, сніголам, обледеніння, відмирання та всихання дерев, захаращеність, об'їдання шкідниками хвої/листя, наявність гусені, масовий літ метеликів, опадання хвої/листя, відлущення кори на стовбурах та інші ознаки, не характерні для нормального стану дерев)

лісова пожежа, 2020

Ступінь пошкодження, ураження:

середнє
(поодинокі, слабке, середнє, сильне)

Вид розподілу пошкоджених дерев: груповий поодинокий
(поодинокий, груповий, куртинний)

Обсяг ушкодженої деревини на 1 гектарі (окомірно) 1,8 куб. метрів, у тому числі сухостійної 1,3 куб. метрів

Ознаки погіршення стану лісових насаджень виявив:

ч/п (посада) [підпис] (підпис) Навляжницький І.В. (ініціали та прізвище)

2 02 2021 року

Лісничий

(лісничий (помічник лісничого)

(підпис)

Тітов В.А.

(ініціали та прізвище)

4 02 2021 року

Висновок інженера відділу (сектору) охорони і захисту лісу державного лісгосподарського (лісомисливського) підприємства або представника державного спеціалізованого лісозахисного підприємства щодо необхідності здійснення лісозахисних чи інших заходів з поліпшення санітарного стану лісів за результатами огляду санітарного стану лісової ділянки:

потребує СРБ

Пров. Інженер ОЗЛ

(посада)

(підпис)

Бовсунівський В.В.

(ініціали та прізвище)

4 02 2021 року

ПОВІДОМЛЕННЯ
про появу ознак погіршення санітарного стану лісових насаджень

Житомирська область

ДП «Лугинський лісгосп»

Лісництво Повчанське урочище _____
квартал № 35 виділ № 1 ділянка № 3 площа 2,6 га

Таксаційна характеристика насадження

Склад 10С3, вік 69 років, бонітет 2, середній діаметр 22 см, середня висота 20 м, повнота 0,80, тип лісу 42С, рельєф рівнинний, експозиція _____, ґрунт _____, підріст _____, підлісок _____

Лісопатологічна характеристика насадження

Вид пошкодження насадження (лісова пожежа, буревій, сніголам, обледеніння, відмирання та всихання дерев, захаращеність, об'їдання шкідниками хвої/листя, наявність гусені, масовий літ метеликів, опадання хвої/листя, відлущення кори на стовбурах та інші ознаки, не характерні для нормального стану дерев) лісова пожежа, 2020р.

Ступінь пошкодження, ураження:

сильне

(поодинокі, слабке, середнє, сильне)

Вид розподілу пошкоджених дерев: груповий, поодинокий

(поодинокий, груповий, куртинний)

Обсяг ушкодженої деревини на 1 гектарі (окомірно) 90 куб. метрів, у тому числі сухостійної 85 куб. метрів

Ознаки погіршення стану лісових насаджень виявив:

ч/лісу

(посада)

[підпис]

(підпис)

Невсержичук В.В.

(ініціали та прізвище)

2 02 2021 року

Лісничий

(лісничий (помічник лісничого)

[підпис]

(підпис)

Тітов В.А.

(ініціали та прізвище)

4 02 2021 року

Висновок інженера відділу (сектору) охорони і захисту лісу державного лісгосподарського (лісомисливського) підприємства або представника державного спеціалізованого лісозахисного підприємства щодо необхідності здійснення лісозахисних чи інших заходів з поліпшення санітарного стану лісів за результатами огляду санітарного стану лісової ділянки:

потребує СРВ

Пров. Інженер ОЗЛ

(посада)

[підпис]

(підпис)

Бовсунівський В.В.

(ініціали та прізвище)

4 02 2021 року

ПОВІДОМЛЕННЯ
про появу ознак погіршення санітарного стану лісових насаджень

Житомирська область

ДП «Лугинський лісгосп»

Лісництво Повчанське урочище _____
квартал № 40 виділ № 7 ділянка № 1 площа 1.3 га

Таксаційна характеристика насадження

Склад 10С3, вік 67 років, бонітет 2, середній діаметр 20 см, середня висота 18 м, повнота 0.10, тип лісу А2С, рельєф рівнинний, експозиція _____, ґрунт _____, підріст _____, підлісок _____

Лісопатологічна характеристика насадження

Вид пошкодження насадження (лісова пожежа, буревій, сніголам, обледеніння, відмирання та всихання дерев, захаращеність, об'їдання шкідниками хвої/листя, наявність гусені, масовий літ метеликів, опадання хвої/листя, відлущення кори на стовбурах та інші ознаки, не характерні для нормального стану дерев) _____

Ступінь пошкодження, ураження: _____

сильне
(поодинокі, слабке, середнє, сильне)

Вид розподілу пошкоджених дерев: груповий, поодинокий
(поодинокий, груповий, куртинний)

Обсяг ушкодженої деревини на 1 гектарі (окомірно) 88 куб. метрів, у тому числі сухостійної 83 куб. метрів

Ознаки погіршення стану лісових насаджень виявив:

м/лісу _____ Цвєнь Ю.В.
(посада) (підпис) (ініціали та прізвище)
2 02 2021 року

Лісничий _____ Тітов В.А.
(лісничий (помічник лісничого) (підпис) (ініціали та прізвище)
4 02 2021 року

Висновок інженера відділу (сектору) охорони і захисту лісу державного лісгосподарського (лісомисливського) підприємства або представника державного спеціалізованого лісозахисного підприємства щодо необхідності здійснення лісозахисних чи інших заходів з поліпшення санітарного стану лісів за результатами огляду санітарного стану лісової ділянки: _____

потребує СРВ

Пров. Інженер ОЗЛ
(посада)

_____ (підпис)

Бовсунівський В.В.
(ініціали та прізвище)

4 02 2021 року

ПОВІДОМЛЕННЯ
про появу ознак погіршення санітарного стану лісових насаджень

Житомирська область

ДП «Лугинський лісгосп»

Лісництво Повчанське урочище _____
квартал № 42 виділ № 13 ділянка № _____ площа 2,5 га

Таксаційна характеристика насадження

Склад 10С3+Б, вік 71 років, бонітет 1, середній діаметр 28 см, середня висота 22 м, повнота 0,70, тип лісу Б3ДС, рельєф рівнинний, експозиція _____, ґрунт _____, підріст _____, підлісок _____

Лісопатологічна характеристика насадження

Вид пошкодження насадження (лісова пожежа, буревій, сніголам, обледеніння, відмирання та всихання дерев, захаращеність, об'їдання шкідниками хвої/листя, наявність гусені, масовий літ метеликів, опадання хвої/листя, відлущення кори на стовбурах та інші ознаки, не характерні для нормального стану дерев) _____

Ступінь пошкодження, ураження: _____

(поодинокі, слабке, середнє, сильне)

Вид розподілу пошкоджених дерев: _____
(поодинокі, груповий, куртинний)

Обсяг ушкодженої деревини на 1 гектарі (окомірно) 80 куб. метрів, у тому числі сухостійної 7,5 куб. метрів

Ознаки погіршення стану лісових насаджень виявив:

М. М. М. М. (посада) _____ (підпис) _____ (ініціали та прізвище)
2 02 2021 року

Лісничий _____ (підпис) _____
(лісничий (помічник лісничого) _____ (ініціали та прізвище)
4 02 2021 року

Висновок інженера відділу (сектору) охорони і захисту лісу державного лісгосподарського (лісомисливського) підприємства або представника державного спеціалізованого лісозахисного підприємства щодо необхідності здійснення лісозахисних чи інших заходів з поліпшення санітарного стану лісів за результатами огляду санітарного стану лісової ділянки: _____

потребує СРВ

Пров. Інженер ОЗЛ
(посада)

(підпис)

Бовсунівський В.В.
(ініціали та прізвище)

4 02 2021 року

**ПОВІДОМЛЕННЯ
про появу ознак погіршення санітарного стану лісових насаджень**

Житомирська область

ДП «Лугинський лісгосп»

Лісництво Повчанське урочище _____
квартал № 44 виділ № 6 ділянка № 2 площа 0,5 га

Таксаційна характеристика насадження

Склад 10С3, вік 75 років, бонітет 2, середній діаметр 26 см, середня висота 21 м, повнота 0,50, тип лісу 42С, рельєф рівнинний, експозиція _____, ґрунт _____, підріст _____, підлісок _____

Лісопатологічна характеристика насадження

Вид пошкодження насадження (лісова пожежа, буревій, сніголам, обледеніння, відмирання та всихання дерев, захаращеність, об'їдання шкідниками хвої/листя, наявність гусені, масовий літ метеликів, опадання хвої/листя, відлущення кори на стовбурах та інші ознаки, не характерні для нормального стану дерев)

всихання та відмирання дерев, поранено-вий саркоф

Ступінь пошкодження, ураження:

сильне
(поодинокі, слабке, середнє, сильне)

Вид розподілу пошкоджених дерев: груповий, поодинокий
(поодинокий, груповий, куртинний)

Обсяг ушкодженої деревини на 1 гектарі (окомірно) 40 куб. метрів, у тому числі сухостійної 35 куб. метрів

Ознаки погіршення стану лісових насаджень виявив:

М. М. М. Т. Цвєнь Ю. В.
(посада) (підпис) (ініціали та прізвище)
2 02 2021 року

Лісничий [підпис] Тітов В.А.
(лісничий (помічник лісничого) (підпис) (ініціали та прізвище)
4 02 2021 року

Висновок інженера відділу (сектору) охорони і захисту лісу державного лісгосподарського (лісомисливського) підприємства або представника державного спеціалізованого лісозахисного підприємства щодо необхідності здійснення лісозахисних чи інших заходів з поліпшення санітарного стану лісів за результатами огляду санітарного стану лісової ділянки:

потребує СРВ

Пров. Інженер ОЗЛ
(посада)

[підпис]
(підпис)

Бовсунівський В.В.
(ініціали та прізвище)

4 02 2021 року

ПОВІДОМЛЕННЯ
про появу ознак погіршення санітарного стану лісових насаджень

Житомирська область

ДП «Лугинський лісгосп»

Лісництво Повчанське урочище _____
квартал № 44 виділ № 6 ділянка № 3 площа 1,6 га

Таксаційна характеристика насадження

Склад 1063, вік 75 років, бонітет 2, середній діаметр 28 см, середня висота 21 м, повнота 0,50, тип лісу пгс, рельєф рівнинний, експозиція _____, ґрунт _____, підріст _____, підлісок _____

Лісопатологічна характеристика насадження

Вид пошкодження насадження (лісова пожежа, буревій, сніголам, обледеніння, відмирання та всихання дерев, захаращеність, об'їдання шкідниками хвої/листя, наявність гусені, масовий літ метеликів, опадання хвої/листя, відлучення кори на стовбурах та інші ознаки, не характерні для нормального стану дерев) _____

Ступінь пошкодження, ураження _____

сильне
(поодинокі, слабке, середнє, сильне)

Вид розподілу пошкоджених дерев: груповий, поодинокий
(поодинокий, груповий, куртинний)

Обсяг ушкодженої деревини на 1 гектарі (окомірно) 40 куб. метрів, у тому числі сухостійної 35 куб. метрів

Ознаки погіршення стану лісових насаджень виявив:

4/тис (посада) _____ (підпис) Ігнатьєв Ю.В. (ініціали та прізвище)
2 02 2021 року

Лісничий _____ Тітов В.А.
(лісничий (помічник лісничого) (підпис) (ініціали та прізвище)
4 02 2021 року

Висновок інженера відділу (сектору) охорони і захисту лісу державного лісгосподарського (лісомисливського) підприємства або представника державного спеціалізованого лісозахисного підприємства щодо необхідності здійснення лісозахисних чи інших заходів з поліпшення санітарного стану лісів за результатами огляду санітарного стану лісової ділянки:

потребує СРБ

Пров. Інженер ОЗЛ
(посада)

(підпис)

Бовсунівський В.В.
(ініціали та прізвище)

4 02 2021 року

ПОВІДОМЛЕННЯ
про появу ознак погіршення санітарного стану лісових насаджень

Житомирська область

ДП «Лугинський лісгосп»

Лісництво _____ Літківське _____ урочище _____
квартал № 8 виділ № 1 ділянка № _____ площа 2,9 га

Таксаційна характеристика насадження

Склад Рубіж вік 76 років, бонітет 1А, середній діаметр 32 см, середня висота 27 м, повнота 0,6, тип лісу С3170С, рельєф рівнинний, експозиція _____, ґрунт дерново-підзолистий, підріст _____, підлісок _____

Лісопатологічна характеристика насадження

Вид пошкодження насадження (лісова пожежа, буревій, сніголам, обледеніння, відмирання та всихання дерев, захаращеність, об'їдання шкідниками хвої/листя, наявність гусені, масовий літ метеликів, опадання хвої/листя, відлущення кори на стовбурах та інші ознаки, не характерні для нормального стану дерев)

Всихання та відмирання дерев, пошкодження берізок кори

Ступінь пошкодження, ураження:

сильне

(поодинокі, слабке, середнє, сильне)

Вид розподілу пошкоджених дерев: поодинокий, груповий

(поодинокий, груповий, куртинний)

Обсяг ушкодженої деревини на 1 гектарі (окомірно) 50 куб. метрів, у тому числі сухостійної 45 куб. метрів

Ознаки погіршення стану лісових насаджень виявив:

М. Кіш одн. пос. 1

(посада)

(підпис)

Шиниш О. П.

(ініціали та прізвище)

19 01 2021 року

лісничий

(лісничий (помічник лісничого))

(підпис)

Висоцький М. А.

(ініціали та прізвище)

1 02 2021 року

Висновок інженера відділу (сектору) охорони і захисту лісу державного лісогосподарського (лісомисливського) підприємства або представника державного спеціалізованого лісозахисного підприємства щодо необхідності здійснення лісозахисних чи інших заходів з поліпшення санітарного стану лісів за результатами огляду санітарного стану лісової ділянки:

Потребує санітарної рубки вибіркової на площі 2,9 га

Ковалів І. О.

(посада)

(підпис)

Говдівський В. В.

(ініціали та прізвище)

1 02 2021 року

ПОВІДОМЛЕННЯ
про появу ознак погіршення санітарного стану лісових насаджень

Житомирська область

ДП «Лугинський лісгосп»

Лісництво _____ Літківське _____ урочище _____
квартал № 9 виділ № 13 ділянка № _____ площа 1.1 га

Таксаційна характеристика насадження

Склад листяні, вік 56 років, бонітет ІА, середній діаметр 16 см, середня висота 24 м, повнота 0.7, тип лісу СЗФСА, рельєф рівнинний, експозиція _____, ґрунт дерново-підзоли, підріст _____, підлісок _____

Лісопатологічна характеристика насадження

Вид пошкодження насадження (лісова пожежа, буревій, сніголам, обледеніння, відмирання та всихання дерев, захаращеність, об'їдання шкідниками хвої/листя, наявність гусені, масовий літ метеликів, опадання хвої/листя, відлущення кори на стовбурах та інші ознаки, не характерні для нормального стану дерев)

Висихання та відмирання дерев, пошкодження верхівками порожками

Ступінь пошкодження, ураження:

Сильне

(поодинокі, слабке, середнє, сильне)

Вид розподілу пошкоджених дерев: поодинокі, групові

(поодинокі, групові, куртинні)

Обсяг ушкодженої деревини на 1 гектарі (окоірно) 60 куб. метрів, у тому числі сухостійної 55 куб. метрів

Ознаки погіршення стану лісових насаджень виявив:

Н. М. БЖ № 1

(посада)

[підпис]

(підпис)

Шинько О.П.

(ініціали та прізвище)

29 01 2021 року

Лісничий

(лісничий (помічник лісничого))

[підпис]

(підпис)

Васильченко М.А.

(ініціали та прізвище)

01 02 2021 року

Висновок інженера відділу (сектору) охорони і захисту лісу державного лісгосподарського (лісомисливського) підприємства або представника державного спеціалізованого лісозахисного підприємства щодо необхідності здійснення лісозахисних чи інших заходів з поліпшення санітарного стану лісів за результатами огляду санітарного стану лісової ділянки:

Потребує санітарної рубки вибіркової на площі 1.1 га

Лісничий інж. 031

(посада)

[підпис]

(підпис)

Головний інж. В.В.

(ініціали та прізвище)

01 02 2021 року

ПОВІДОМЛЕННЯ
про появу ознак погіршення санітарного стану лісових насаджень

Житомирська область

ДП «Лугинський лісгосп»

Лісництво _____ Літківське _____ урочище _____
квартал № 10 виділ № 46 ділянка № _____ площа 17 га

Таксаційна характеристика насадження

Склад беріз., вік 21 років, бонітет 1, середній діаметр 28 см, середня висота 24 м, повнота 0.2, тип лісу С.Р.С.В., рельєф хвилястий, експозиція _____, ґрунт дрібно-гравій., підріст _____, підлісок _____

Лісопатологічна характеристика насадження

Вид пошкодження насадження (лісова пожежа, буревій, сніголам, обледеніння, відмирання та всихання дерев, захаращеність, об'їдання шкідниками хвої/листя, наявність гусені, масовий літ метеликів, опадання хвої/листя, відлущення кори на стовбурах та інші ознаки, не характерні для нормального стану дерев)
Висихання та відмирання дерев, пошкодження кори шкідниками

Ступінь пошкодження, ураження:

сильне

(поодинокі, слабке, середнє, сильне)

Вид розподілу пошкоджених дерев поодинокий, груповий

(поодинокий, груповий, куртинний)

Обсяг ушкодженої деревини на 1 гектарі (окомірно) 50 куб. метрів, у тому числі сухостійної 45 куб. метрів

Ознаки погіршення стану лісових насаджень виявив:

М. Ісак О.Б. 18.08.19

(посада)

[підпис]

(підпис)

Шиниш О.П.

(ініціали та прізвище)

29.01.2021 року

[підпис]

(лісничий (помічник лісничого))

[підпис]

(підпис)

Висоцький М.А.

(ініціали та прізвище)

01.02.2021 року

Висновок інженера відділу (сектору) охорони і захисту лісу державного лісгосподарського (лісомисливського) підприємства або представника державного спеціалізованого лісозахисного підприємства щодо необхідності здійснення лісозахисних чи інших заходів з поліпшення санітарного стану лісів за результатами огляду санітарного стану лісової ділянки:

Потрібно санітарно рубити висихаючі на площі 17 га

Григорукіс І.М. 03.11

(посада)

[підпис]

(підпис)

Григорукіс В.В.

(ініціали та прізвище)

01.02.2021 року

ПОВІДОМЛЕННЯ
про появу ознак погіршення санітарного стану лісових насаджень

Житомирська область

ДП «Лугинський лісгосп»

Лісництво _____ Літківське _____ урочище _____
квартал № 12 виділ № 54 ділянка № _____ площа 3,8 га

Таксаційна характеристика насадження

Склад С3В0С4 вік 76 років, бонітет 1, середній діаметр 32 см, середня висота 23 м, повнота 0,6, тип лісу С3В0С4, рельєф рівнинний, експозиція _____, ґрунт дерново-підрий, підріст _____, підлісок _____

Лісопатологічна характеристика насадження

Вид пошкодження насадження (лісова пожежа, буревій, сніголам, обледеніння, відмирання та всихання дерев, захаращеність, об'їдання шкідниками хвої/листя, наявність гусені, масовий літ метеликів, опадання хвої/листя, відлущення кори на стовбурах та інші ознаки, не характерні для нормального стану дерев) _____

Величання та відмирання дерев, пошкодження верхівковими короїдами

Ступінь пошкодження, ураження: _____

Сильна

(поодинокі, слабкі, середні, сильні)

Вид розподілу пошкоджених дерев: поодинокий, груповий

(поодинокі, групові, куртинні)

Обсяг ушкодженої деревини на 1 гектарі (окомірно) 45 куб. метрів, у тому числі сухостійної 40 куб. метрів

Ознаки погіршення стану лісових насаджень виявив: _____

М. Мус. об. № 2

(посада)



(підпис)


Стужук І.В.

(ініціали та прізвище)

19 01 2021 року

лісничий

(лісничий (помічник лісничого))



(підпис)

Висоцькай М.А.

(ініціали та прізвище)

01 02 2021 року

Висновок інженера відділу (сектору) охорони і захисту лісу державного лісгосподарського (лісомисливського) підприємства або представника державного спеціалізованого лісозахисного підприємства щодо необхідності здійснення лісозахисних чи інших заходів з поліпшення санітарного стану лісів за результатами огляду санітарного стану лісової ділянки: _____

Потребує санітарної рубки вибіркової на площі 3,8 га

президиент інт. 030

(посада)



(підпис)

Горбунівський В.В.

(ініціали та прізвище)

01 02 2021 року

ПОВІДОМЛЕННЯ
про появу ознак погіршення санітарного стану лісових насаджень

Житомирська область

ДП «Лугинський лісгосп»

Лісництво _____ Літківське _____ урочище _____
квартал № 13 виділ № 7 ділянка № _____ площа 2.8 га

Таксаційна характеристика насадження

Склад Біла + Філікс, вік 66 років, бонітет 1, середній діаметр 28 см, середня висота 24 м, повнота 0.7, тип лісу С3 РДС, рельєф рівнинний, експозиція _____, ґрунт дерново-підзолий, підріст _____, підлісок _____

Лісопатологічна характеристика насадження

Вид пошкодження насадження (лісова пожежа, буревій, сніголам, обледеніння, відмирання та всихання дерев, захаращеність, об'їдання шкідниками хвої/листя, наявність гусені, масовий літ метеликів, опадання хвої/листя, відлущення кори на стовбурах та інші ознаки, не характерні для нормального стану дерев)

Всихання та відмирання дерев, пошкоджено верхівками коронками

Ступінь пошкодження, ураження:

Сильне
(поодинокі, слабке, середнє, сильне)

Вид розподілу пошкоджених дерев: поодинокий, груповий
(поодинокий, груповий, куртинний)

Обсяг ушкодженої деревини на 1 гектарі (окоірно) 55 куб. метрів, у тому числі сухостійної 50 куб. метрів

Ознаки погіршення стану лісових насаджень виявив:

М. М. М. обх. № 2
(посада)

[Підпис]
(підпис)

Стужак І. В.
(ініціали та прізвище)

19 01 2021 року

Мешехін
(лісничий (помічник лісничого))

[Підпис]
(підпис)

Висоцький М. А.
(ініціали та прізвище)

01 02 2021 року

Висновок інженера відділу (сектору) охорони і захисту лісу державного лісгосподарського (лісомисливського) підприємства або представника державного спеціалізованого лісозахисного підприємства щодо необхідності здійснення лісозахисних чи інших заходів з поліпшення санітарного стану лісів за результатами огляду санітарного стану лісової ділянки:

Потребує санітарної рубки вибіркової на площі 2,8 га

Коваленко І. І.
(посада)

[Підпис]
(підпис)

Головковський В. В.
(ініціали та прізвище)

01 02 2021 року

ПОВІДОМЛЕННЯ
про появу ознак погіршення санітарного стану лісових насаджень

Житомирська область

ДП «Лугинський лісгосп»

Лісництво _____ Літківське _____ урочище _____
квартал № 15 виділ № 20 ділянка № 4 площа 4.0 га

Таксаційна характеристика насадження

Склад 98.1 БП, вік 86 років, бонітет 1, середній діаметр 32 см, середня висота 26 м, повнота 0.4, тип лісу Б2 ФС, рельєф рівнинний, експозиція _____, ґрунт дерново-підзолистий, підріст _____, підлісок _____

Лісопатологічна характеристика насадження

Вид пошкодження насадження (лісова пожежа, буревій, сніголам, обледеніння, відмирання та всихання дерев, захаращеність, об'їдання шкідниками хвої/листя, наявність гусені, масовий літ метеликів, опадання хвої/листя, відлущення кори на стовбурах та інші ознаки, не характерні для нормального стану дерев)

Висихання та відмирання дерев. пошкодження Верхівковими короїдами

Ступінь пошкодження, ураження:

Сильне
(поодинокі, слабке, середнє, сильне)

Вид розподілу пошкоджених дерев: поодинокий, груповий
(поодинокий, груповий, куртинний)

Обсяг ушкодженої деревини на 1 гектарі (окопійно) 55 куб. метрів, у тому числі сухостійної 50 куб. метрів

Ознаки погіршення стану лісових насаджень виявив:

М. Ів. Б. № 2 _____ Степанук І. В.
(посада) (підпис) (ініціали та прізвище)

18 01 2011 року

М. Ів. Б. № 2 _____ Висоцький М. А.
(лісничий (помічник лісничого) (підпис) (ініціали та прізвище)

01 02 2011 року

Висновок інженера відділу (сектору) охорони і захисту лісу державного лісгосподарського (лісомисливського) підприємства або представника державного спеціалізованого лісозахисного підприємства щодо необхідності здійснення лісозахисних чи інших заходів з поліпшення санітарного стану лісів за результатами огляду санітарного стану лісової ділянки:

Потребує санітарної рубки вибіркової на площі 4.0 га.

Григор'юк І. М. 030 _____ В. В. Говорунський В. В.
(посада) (підпис) (ініціали та прізвище)

01 02 2011 року

ПОВІДОМЛЕННЯ
про появу ознак погіршення санітарного стану лісових насаджень

Житомирська область

ДП «Лугинський лісгосп»

Лісництво _____ Літківське _____ урочище _____
квартал № 15 виділ № 20 ділянка № 5 площа 2.5 га

Таксаційна характеристика насадження

Склад 94167, вік 86 років, бонітет 1, середній діаметр 3.2 см, середня висота 26 м, повнота 0.7, тип лісу В2 ФС, рельєф рівнинний, експозиція _____, ґрунт дерново-підзоли, підріст _____, підлісок _____

Лісопатологічна характеристика насадження

Вид пошкодження насадження (лісова пожежа, буревій, сніголам, обледеніння, відмирання та всихання дерев, захаращеність, об'їдання шкідниками хвої/листя, наявність гусені, масовий літ метеликів, опадання хвої/листя, відлущення кори на стовбурах та інші ознаки, не характерні для нормального стану дерев)

Всихання та відмирання дерев, пошкодження Верхівковими короїдами

Ступінь пошкодження, ураження:

Сильне

(поодинокі, слабке, середнє, сильне)

Вид розподілу пошкоджених дерев: поодинокий, груповий

(поодинокий, груповий, куртинний)

Обсяг ушкодженої деревини на 1 гектарі (окоірно) 60 куб. метрів, у тому числі сухостійної 55 куб. метрів

Ознаки погіршення стану лісових насаджень виявив:

М.І. Сух № 2

(посада)

(підпис)

Григорук І.В.

(ініціали та прізвище)

29 01 2021 року

лісничий

(лісничий (помічник лісничого))

(підпис)

Висоцький М.А.

(ініціали та прізвище)

01 02 2021 року

Висновок інженера відділу (сектору) охорони і захисту лісу державного лісгосподарського (лісомисливського) підприємства або представника державного спеціалізованого лісозахисного підприємства щодо необхідності здійснення лісозахисних чи інших заходів з поліпшення санітарного стану лісів за результатами огляду санітарного стану лісової ділянки:

Потребує санітарної рубки вибіркової на площі 2.5 га

Григорук І.В.

(посада)

(підпис)

Григорук І.В.

(ініціали та прізвище)

01 02 2021 року

ПОВІДОМЛЕННЯ
про появу ознак погіршення санітарного стану лісових насаджень

Житомирська область

ДП «Лугинський лісгосп»

Лісництво _____ Літківське _____ урочище _____
квартал № 23 виділ № 41 ділянка № _____ площа 0.9 га

Таксаційна характеристика насадження

Склад 100% Б.п., вік 69 років, бонітет ІА, середній діаметр 3.2 см, середня висота 27 м, повнота 0.6, тип лісу Вз ДС, рельєф рівнинний, експозиція _____, ґрунт дерново-підзолий, підріст _____, підлісок _____

Лісопатологічна характеристика насадження

Вид пошкодження насадження (лісова пожежа, буревій, сніголам, обледеніння, відмирання та всихання дерев, захаращеність, об'їдання шкідниками хвої/листя, наявність гусені, масовий літ метеликів, опадання хвої/листя, відлущення кори на стовбурах та інші ознаки, не характерні для нормального стану дерев)

Величезний та відмирання дерев, пошкодження березовими короїдами

Ступінь пошкодження, ураження:

Сильне

(поодинокі, слабке, середнє, сильне)

Вид розподілу пошкоджених дерев:

поодинокий, груповий

(поодинокий, груповий, куртинний)

Обсяг ушкодженої деревини на 1 гектарі (окомірно) 60 куб. метрів, у тому числі сухостійної 55 куб. метрів

Ознаки погіршення стану лісових насаджень виявив:

М. Ісц О.Х. Д.З.

(посада)

(підпис)

Гордієнко М.Ю.

(ініціали та прізвище)

28 01 2021 року

Лісничий

(лісничий (помічник лісничого))

(підпис)

Висоцький М.А.

(ініціали та прізвище)

01 02 2021 року

Висновок інженера відділу (сектору) охорони і захисту лісу державного лісгосподарського (лісомисливського) підприємства або представника державного спеціалізованого лісозахисного підприємства щодо необхідності здійснення лісозахисних чи інших заходів з поліпшення санітарного стану лісів за результатами огляду санітарного стану лісової ділянки:

Потребує санітарної рубки вибіркової на площі 0.9 га

Ковбидний інженер О.З.П.

(посада)

В.В.

(підпис)

Горбунівський В.В.

(ініціали та прізвище)

01 02 2021 року

ПОВІДОМЛЕННЯ
про появу ознак погіршення санітарного стану лісових насаджень

Житомирська область

ДП «Лугинський лісгосп»

Лісництво _____ Літківське _____ урочище _____
квартал № 25 виділ № 2 ділянка № _____ площа 1.6 га

Таксаційна характеристика насадження

Склад 100% берези вік 6-6 років, бонітет 1Б, середній діаметр 3.2 см, середня висота 28 м, повнота 0.7, тип лісу С2 ІРС, рельєф рівнинний, експозиція _____, ґрунт дерново-підзолистий, підріст _____, підлісок _____

Лісопатологічна характеристика насадження

Вид пошкодження насадження (лісова пожежа, буревій, сніголам, обледеніння, відмирання та всихання дерев, захаращеність, об'їдання шкідниками хвої/листя, наявність гусені, масовий літ метеликів, опадання хвої/листя, відлущення кори на стовбурах та інші ознаки, не характерні для нормального стану дерев)

Всихання та відмирання дерев, пошкодження берізовими короїдами

Ступінь пошкодження, ураження:

сильне

(поодинокі, слабке, середнє, сильне)

Вид розподілу пошкоджених дерев:

поодинокі, групові

(поодинокі, груповий, куртинний)

Обсяг ушкодженої деревини на 1 гектарі (окомірно) 60 куб. метрів, у тому числі сухостійної 55 куб. метрів

Ознаки погіршення стану лісових насаджень виявив:

М. М. С. № 3

(посада)

[підпис]

(підпис)

Гордієнко М. Р.

(ініціали та прізвище)

19 01 2021 року

лісничий

(лісничий (помічник лісничого))

[підпис]

(підпис)

Виховцький М. А.

(ініціали та прізвище)

01 02 2021 року

Висновок інженера відділу (сектору) охорони і захисту лісу державного лісгосподарського (лісомисливського) підприємства або представника державного спеціалізованого лісозахисного підприємства щодо необхідності здійснення лісозахисних чи інших заходів з поліпшення санітарного стану лісів за результатами огляду санітарного стану лісової ділянки:

Потрібно санітарної рубки берізової на площі 1.6 га

провідний інженер ОЗЛ

(посада)

[підпис]

(підпис)

Гордієнко М. Р.

(ініціали та прізвище)

01 02 2021 року

ПОВІДОМЛЕННЯ
про появу ознак погіршення санітарного стану лісових насаджень

Житомирська область

ДП «Лугинський лісгосп»

Лісництво _____ Літківське _____ урочище _____
квартал № 15 виділ № 16 ділянка № _____ площа 7.5 га

Таксаційна характеристика насадження

Склад 2020/10/15 вік 66 років, бонітет 1A, середній діаметр 32 см, середня висота 27 м, повнота 0.6, тип лісу С2/РДС, рельєф рівнинний, експозиція _____, ґрунт дерново-підзолистий, підріст _____, підлісок _____

Лісопатологічна характеристика насадження

Вид пошкодження насадження (лісова пожежа, буревій, сніголам, обледеніння, відмирання та всихання дерев, захаращеність, об'їдання шкідниками хвої/листя, наявність гусені, масовий літ метеликів, опадання хвої/листя, відлущення кори на стовбурах та інші ознаки, не характерні для нормального стану дерев) _____

Висихання та відмирання дерев пошкодженою верхівкою
коронами

Ступінь пошкодження, ураження:

Сильне
(поодинокі, слабке, середнє, сильне)

Вид розподілу пошкоджених дерев: поодинокий, груповий
(поодинокий, груповий, куртинний)

Обсяг ушкодженої деревини на 1 гектарі (окомірно) 45 куб. метрів, у тому числі сухостійної 40 куб. метрів

Ознаки погіршення стану лісових насаджень виявив:

М.Кіш обх № 3 _____ [підпис] _____ Бердєєв М.Ф
(посада) (підпис) (ініціали та прізвище)

19 01 2021 року

Місєвич _____ [підпис] _____ Висацький М.А
(лісничий (помічник лісничого) (підпис) (ініціали та прізвище)

01 02 2021 року

Висновок інженера відділу (сектору) охорони і захисту лісу державного лісгосподарського (лісомисливського) підприємства або представника державного спеціалізованого лісозахисного підприємства щодо необхідності здійснення лісозахисних чи інших заходів з поліпшення санітарного стану лісів за результатами огляду санітарного стану лісової ділянки:

Потребує санітарної рубки вибіркової на площі 7.5 га

Григор'єв О.В _____ [підпис] _____ Головченко В.В
(посада) (підпис) (ініціали та прізвище)

01 02 2021 року

ПОВІДОМЛЕННЯ
про появу ознак погіршення санітарного стану лісових насаджень

Житомирська область

ДП «Лугинський лісгосп»

Лісництво _____ Літківське _____ урочище _____
квартал № 25 виділ № 31 ділянка № _____ площа 1.8 га

Таксаційна характеристика насадження

Склад 45% хвойний вік 86 років, бонітет 1, середній діаметр 3.2 см, середня висота 28 м, повнота 0.6, тип лісу С3ПДС, рельєф рівнинний, експозиція _____, ґрунт дерново-підзолистий, підріст _____, підлісок _____

Лісопатологічна характеристика насадження

Вид пошкодження насадження (лісова пожежа, буревій, сніголам, обледеніння, відмирання та всихання дерев, захаращеність, об'їдання шкідниками хвої/листя, наявність гусені, масовий літ метеликів, опадання хвої/листя, відлущення кори на стовбурах та інші ознаки, не характерні для нормального стану дерев) _____

Всихання та відмирання дерев, пошкодження верхівки кори

Ступінь пошкодження, ураження: _____

Сильне

(поодинокі, слабке, середнє, сильне)

Вид розподілу пошкоджених дерев: поодинокі, групові

(поодинокі, групові, куртинні)

Обсяг ушкодженої деревини на 1 гектарі (окомірно) 55 куб. метрів, у тому числі сухостійної 50 куб. метрів

Ознаки погіршення стану лісових насаджень виявив: _____

М. Пилипчук

(посада)

[Підпис]

(підпис)

Гордієнко М.Ф.

(ініціали та прізвище)

29 01 2021 року

Пилипчук

(лісничий (помічник лісничого))

[Підпис]

(підпис)

Власюк М.А.

(ініціали та прізвище)

01 02 2021 року

Висновок інженера відділу (сектору) охорони і захисту лісу державного лісгосподарського (лісомисливського) підприємства або представника державного спеціалізованого лісозахисного підприємства щодо необхідності здійснення лісозахисних чи інших заходів з поліпшення санітарного стану лісів за результатами огляду санітарного стану лісової ділянки: _____

Потрібно санітарно рубити вибіткові на площі 1.8

провідний інженер ОЗП

(посада)

[Підпис]

(підпис)

Гордієнко М.Ф.

(ініціали та прізвище)

01 02 2021 року

ПОВІДОМЛЕННЯ
про появу ознак погіршення санітарного стану лісових насаджень

Житомирська область

ДП «Лугинський лісгосп»

Лісництво _____ Літківське _____ урочище _____
квартал № 15 виділ № 61 ділянка № 1 площа 4.0 га

Таксаційна характеристика насадження

Склад листяно-хвойний вік 81 років, бонітет 1, середній діаметр 3.6 см, середня висота 27 м, повнота 0.6, тип лісу С2/ВС, рельєф рівнинний, експозиція _____, ґрунт лісово-підзолистий, підріст _____, підлісок _____

Лісопатологічна характеристика насадження

Вид пошкодження насадження (лісова пожежа, буревій, сніголам, обледеніння, відмирання та всихання дерев, захаращеність, об'їдання шкідниками хвої/листя, наявність гусені, масовий літ метеликів, опадання хвої/листя, відлущення кори на стовбурах та інші ознаки, не характерні для нормального стану дерев) _____

Висихання та відшарквання дерев, пошкодження верхівковими короїдами

Ступінь пошкодження, ураження:

Сильне

(поодинокі, слабкі, середні, сильні)

Вид розподілу пошкоджених дерев: косоїлокний, груповий

(поодинокі, групові, куртинні)

Обсяг ушкодженої деревини на 1 гектарі (окомірно) 45 куб. метрів, у тому числі сухостійної 40 куб. метрів

Ознаки погіршення стану лісових насаджень виявив:

М. М. Суховий

(посада)

[Підпис]

(підпис)

Гордієнко М. 90

(ініціали та прізвище)

19 01 2019 року

лісничий

(лісничий (помічник лісничого))

[Підпис]

(підпис)

Височинський М. А.

(ініціали та прізвище)

01 02 2021 року

Висновок інженера відділу (сектору) охорони і захисту лісу державного лісгосподарського (лісомисливського) підприємства або представника державного спеціалізованого лісозахисного підприємства щодо необхідності здійснення лісозахисних чи інших заходів з поліпшення санітарного стану лісів за результатами огляду санітарного стану лісової ділянки:

Потребує санітарної рубки вибіркової на площі 4.0 га

провідний інженер ОЗЛ

(посада)

[Підпис]

(підпис)

Говардівський В. В.

(ініціали та прізвище)

01 02 2021 року

ПОВІДОМЛЕННЯ
про появу ознак погіршення санітарного стану лісових насаджень

Житомирська область

ДП «Лугинський лісгосп»

Лісництво _____ Літківське _____ урочище _____
квартал № 25 виділ № 63 ділянка № _____ площа 5.8 га

Таксаційна характеристика насадження

Склад 84% дуб + береза, вік 81 років, бонітет 1А, середній діаметр 36 см, середня висота 28 м, повнота 0.6, тип лісу С2РДС, рельєф рівнинний, експозиція _____, ґрунт дубово-лісовий, підріст _____, підлісок _____

Лісопатологічна характеристика насадження

Вид пошкодження насадження (лісова пожежа, буревій, сніголам, обледеніння, відмирання та всихання дерев, захаращеність, об'їдання шкідниками хвої/листя, наявність гусені, масовий літ метеликів, опадання хвої/листя, відлущення кори на стовбурах та інші ознаки, не характерні для нормального стану дерев)

Всихання та відмирання дерев пошкоджені до верхівки
короткосте

Ступінь пошкодження, ураження:

Сильне

(поодинокі, слабке, середнє, сильне)

Вид розподілу пошкоджених дерев: поодинокі, групові

(поодинокі, груповий, куртинний)

Обсяг ушкодженої деревини на 1 гектарі (окоірно) 50 куб. метрів, у тому числі сухостійної 45 куб. метрів

Ознаки погіршення стану лісових насаджень виявив:

М. М. С. обх № 3

(посада)

[підпис]

(підпис)

Гордієнко М. 90

(ініціали та прізвище)

29 01 2021 року

М. М. С.

(лісничий (помічник лісничого))

[підпис]

(підпис)

Висарський М. А.

(ініціали та прізвище)

01 02 2021 року

Висновок інженера відділу (сектору) охорони і захисту лісу державного лісгосподарського (лісомисливського) підприємства або представника державного спеціалізованого лісозахисного підприємства щодо необхідності здійснення лісозахисних чи інших заходів з поліпшення санітарного стану лісів за результатами огляду санітарного стану лісової ділянки:

Потрібно санітарної рубки вибіркової на площі 5.8 га.

провідний інженер 030

(посада)

[підпис]

(підпис)

Гордієнко В. В.

(ініціали та прізвище)

01 02 2021 року

ПОВІДОМЛЕННЯ
про появу ознак погіршення санітарного стану лісових насаджень

Житомирська область

ДП «Лугинський лісгосп»

Лісництво _____ Літківське _____ урочище _____
квартал № 50 виділ № 7 ділянка № _____ площа 2,7 га

Таксаційна характеристика насадження

Склад Білобереза вік 71 років, бонітет 1А, середній діаметр 32 см, середня висота 28 м, повнота 0,6, тип лісу С2 ІДС, рельєф рівнинний, експозиція _____, ґрунт дубово-підзолий підріст _____, підлісок _____

Лісопатологічна характеристика насадження

Вид пошкодження насадження (лісова пожежа, буревій, сніголам, обледеніння, відмирання та всихання дерев, захаращеність, об'їдання шкідниками хвої/листя, наявність гусені, масовий літ метеликів, опадання хвої/листя, відлущення кори на стовбурах та інші ознаки, не характерні для нормального стану дерев) Всихання та відмирання дерев, пошкодження Верхівковим короїдом

Ступінь пошкодження, ураження:

Сильне

(поодинокі, слабкі, середні, сильні)

Вид розподілу пошкоджених дерев:

поодинокі, групові

(поодинокі, групові, куртинні)

Обсяг ушкодженої деревини на 1 гектарі (окомірно) 65 куб. метрів, у тому числі сухостійної 60 куб. метрів

Ознаки погіршення стану лісових насаджень виявив:

М. Мисю

(посада)

[підпис]

(підпис)

Майстренко А.П.

(ініціали та прізвище)

19 01 2021 року

Мисиченко

(лісничий (помічник лісничого))

[підпис]

(підпис)

Висоцький М.А.

(ініціали та прізвище)

01 02 2021 року

Висновок інженера відділу (сектору) охорони і захисту лісу державного лісгосподарського (лісомисливського) підприємства або представника державного спеціалізованого лісозахисного підприємства щодо необхідності здійснення лісозахисних чи інших заходів з поліпшення санітарного стану лісів за результатами огляду санітарного стану лісової ділянки:

Потребує санітарної рубки вибіркової на площі 2,7 га

провідний інженер ОЗП

(посада)

[підпис]

(підпис)

Григорівський В.В.

(ініціали та прізвище)

01 02 2021 року

ПОВІДОМЛЕННЯ
про появу ознак погіршення санітарного стану лісових насаджень

Житомирська область

ДП «Лугинський лісгосп»

Лісництво _____ Літківське _____ урочище _____
квартал № 58 виділ № 1 ділянка № _____ площа 6.5 га

Таксаційна характеристика насадження

Склад 4639.1000000000, вік 54 років, бонітет 1В, середній діаметр 30 см, середня висота 26 м, повнота 0.8, тип лісу С2ГВС, рельєф рівнинний, експозиція _____, ґрунт дерново-підзолий, підріст _____, підлісок _____

Лісопатологічна характеристика насадження

Вид пошкодження насадження (лісова пожежа, буревій, сніголам, обледеніння, відмирання та всихання дерев, захаращеність, об'їдання шкідниками хвої/листя, наявність гусені, масовий літ метеликів, опадання хвої/листя, відлущення кори на стовбурах та інші ознаки, не характерні для нормального стану дерев)

Всихання та відмирання дерев пошкоджено Верхівковим кофідом

Ступінь пошкодження, ураження:

Сильне

(поодинокі, слабке, середнє, сильне)

Вид розподілу пошкоджених дерев: поодинокі, групові

(поодинокі, груповий, куртинний)

Обсяг ушкодженої деревини на 1 гектарі (окомірно) 45 куб. метрів, у тому числі сухостійної 40 куб. метрів

Ознаки погіршення стану лісових насаджень виявив:

М. Кіс обх № 5

(посада)

[підпис]

(підпис)

Гаврилюк В.І.

(ініціали та прізвище)

18 01 2021 року

лісничий

(лісничий (помічник лісничого))

[підпис]

(підпис)

Висоцький М.А.

(ініціали та прізвище)

01 02 2021 року

Висновок інженера відділу (сектору) охорони і захисту лісу державного лісгосподарського (лісомисливського) підприємства або представника державного спеціалізованого лісозахисного підприємства щодо необхідності здійснення лісозахисних чи інших заходів з поліпшення санітарного стану лісів за результатами огляду санітарного стану лісової ділянки:

Потрібно санітарної рубки вибіркової на площі 6.5 га

привідний інженер 031

(посада)

[підпис]

(підпис)

Гаврилюк В.В.

(ініціали та прізвище)

01 02 2021 року

ПОВІДОМЛЕННЯ
про появу ознак погіршення санітарного стану лісових насаджень

Житомирська область

ДП «Лугинський лісгосп»

Лісництво _____ Літківське _____ урочище _____
квартал № 58 виділ № 4 ділянка № _____ площа 1.5 га

Таксаційна характеристика насадження

Склад Білоїлка, вік 50 років, бонітет 1А, середній діаметр 2.6 см, середня висота 22 м, повнота 0.7, тип лісу С2 БС, рельєф хвилястий, експозиція _____, ґрунт дрібно-піщаний, підріст _____, підлісок _____

Лісопатологічна характеристика насадження

Вид пошкодження насадження (лісова пожежа, буревій, сніголам, обледеніння, відмирання та всихання дерев, захаращеність, об'їдання шкідниками хвої/листя, наявність гусені, масовий літ метеликів, опадання хвої/листя, відлущення кори на стовбурах та інші ознаки, не характерні для нормального стану дерев) Висихання та відмирання дерев пошкоджено Неродом тисофран.

Ступінь пошкодження, ураження:

Сильне

(поодинокі, слабке, середнє, сильне)

Вид розподілу пошкоджених дерев: поодинокі, групові

(поодинокі, групові, куртинні)

Обсяг ушкодженої деревини на 1 гектарі (окомірно) 50 куб. метрів, у тому числі сухостійної 45 куб. метрів

Ознаки погіршення стану лісових насаджень виявив:

М. Ісцук БС 5

(посада)

[підпис]

(підпис)

Найтренко А.П.

(ініціали та прізвище)

19 01 2021 року

лісничий

(лісничий (помічник лісничого))

[підпис]

(підпис)

Висоцький М.А.

(ініціали та прізвище)

01 02 2021 року

Висновок інженера відділу (сектору) охорони і захисту лісу державного лісгосподарського (лісомисливського) підприємства або представника державного спеціалізованого лісозахисного підприємства щодо необхідності здійснення лісозахисних чи інших заходів з поліпшення санітарного стану лісів за результатами огляду санітарного стану лісової ділянки:

Потребує санітарної рубки вибіркової на площі 1.5 га

провідний інженер ОЗР

(посада)

[підпис]

(підпис)

Говедівський В.В.

(ініціали та прізвище)

01 02 2021 року

ПОВІДОМЛЕННЯ
про появу ознак погіршення санітарного стану лісових насаджень

Житомирська область

ДП «Лугинський лісгосп»

Лісництво _____ Літківське _____ урочище _____
квартал № 60 виділ № 14 ділянка № _____ площа 0,7 га

Таксаційна характеристика насадження

Склад 109м+Фз, вік 54 років, бонітет 1А, середній діаметр 18 см, середня висота 24 м, повнота 0,7, тип лісу С3 ГФС, рельєф хвилястий, експозиція _____, ґрунт дерново-підзоли, підріст _____, підлісок _____

Лісопатологічна характеристика насадження

Вид пошкодження насадження (лісова пожежа, буревій, сніголам, обледеніння, відмирання та всихання дерев, захаращеність, об'їдання шкідниками хвої/листя, наявність гусені, масовий літ метеликів, опадання хвої/листя, відлущення кори на стовбурах та інші ознаки, не характерні для нормального стану дерев)

Виткання та відмирання дерев, пошкодження корою дачі тликопідси

Ступінь пошкодження, ураження:

Сильне

(поодинокі, слабкі, середні, сильні)

Вид розподілу пошкоджених дерев: поодинокі, групові

(поодинокі, групові, куртинні)

Обсяг ушкодженої деревини на 1 гектарі (окопірно) 80 куб. метрів, у тому числі сухостійної 80 куб. метрів

Ознаки погіршення стану лісових насаджень виявив:

М. Кіу обх КС-5

(посада)

[підпис]

(підпис)

Майстренко А. П.

(ініціали та прізвище)

29 01 2021 року

лісничий

(лісничий (помічник лісничого))

[підпис]

(підпис)

Виноуцький М. А.

(ініціали та прізвище)

01 02 2021 року

Висновок інженера відділу (сектору) охорони і захисту лісу державного лісгосподарського (лісомисливського) підприємства або представника державного спеціалізованого лісозахисного підприємства щодо необхідності здійснення лісозахисних чи інших заходів з поліпшення санітарного стану лісів за результатами огляду санітарного стану лісової ділянки:

Потребує санітарну рубку вибіркової на площі 0,7 га

Ільїнський І. І.

(посада)

[підпис]

(підпис)

Говишівський В. В.

(ініціали та прізвище)

01 02 2021 року

ПОВІДОМЛЕННЯ
про появу ознак погіршення санітарного стану лісових насаджень

Житомирська область

ДП «Лугинський лісгосп»

Лісництво Лугинське урочище _____
квартал № 18 виділ № 13 ділянка № 1 площа 4.0 га

Таксаційна характеристика насадження

Склад 8С, 2Бм, вік 100 років, бонітет 2, середній діаметр 32 см, середня висота 26 м, повнота 0,6, тип лісу ВЗРС, рельєф рівнинний, експозиція _____, ґрунт Дерново-підзолистий, підріст _____, підлісок _____

Лісопатологічна характеристика насадження

Вид пошкодження насадження (лісова пожежа, буревій, сніголам, обледеніння, відмирання та всихання дерев, захаращеність, об'їдання шкідниками хвої/листя, наявність гусені, масовий літ метеликів, опадання хвої/листя, відлущення кори на стовбурах та інші ознаки, не характерні для нормального стану дерев)

пошкоджено лісовою пожежею - 20 вер.

Ступінь пошкодження, ураження:

середнє
(поодинокі, слабке, середнє, сильне)

Вид розподілу пошкоджених дерев:

груповий
(поодинокий, груповий, куртинний)

Обсяг ушкодженої деревини на 1 гектарі (окомірно) 60 куб. метрів, у тому числі сухостійної 50 куб. метрів

Ознаки погіршення стану лісових насаджень виявив:

м. м.с. [підпис] Шеняк Ю.І.
(посада) (підпис) (ініціали та прізвище)

07 01 2021 року

В.А. Мешиного [підпис] Березовський К.П.
(лісничий (помічник лісничого) (підпис) (ініціали та прізвище)

26 01 2021 року

Висновок інженера відділу (сектору) охорони і захисту лісу державного лісгосподарського (лісомисливського) підприємства або представника державного спеціалізованого лісозахисного підприємства щодо необхідності здійснення лісозахисних чи інших заходів з поліпшення санітарного стану лісів за результатами огляду санітарного стану лісової ділянки:

потребує проведення СРВ

Пров. інженер ОЗЛ [підпис] Бовсунівський В. В.
(посада) (підпис) (ініціали та прізвище)

26 01 2021 року

ПОВІДОМЛЕННЯ
про появу ознак погіршення санітарного стану лісових насаджень

Житомирська область

ДП «Лугинський лісгосп»

Лісництво Лугинське урочище _____
квартал № 18 виділ № 16 ділянка № _____ площа 1,4 га

Таксаційна характеристика насадження

Склад 100% Бк + Дз, вік 60 років, бонітет 1, середній діаметр 24 см, середня висота 21 м, повнота 0,7, тип лісу ВЗДС, рельєф рівнинний, експозиція _____, ґрунт Дерново-підзолистий, підріст _____, підлісок _____

Лісопатологічна характеристика насадження

Вид пошкодження насадження (лісова пожежа, буревій, сніголам, обледеніння, відмирання та всихання дерев, захаращеність, об'їдання шкідниками хвої/листя, наявність гусені, масовий літ метеликів, опадання хвої/листя, відлущення кори на стовбурах та інші ознаки, не характерні для нормального стану дерев)

масовою лісовою пожежею - 2020 р.

Ступінь пошкодження, ураження:

середнє
(поодинокі, слабке, середнє, сильне)

Вид розподілу пошкоджених дерев:

груповий
(поодинокий, груповий, куртинний)

Обсяг ушкодженої деревини на 1 гектарі (окомірно) 65 куб. метрів, у тому числі сухостійної 55 куб. метрів

Ознаки погіршення стану лісових насаджень виявив:

М. Мух М. Мух Шинкарь Ю.І
(посада) (підпис) (ініціали та прізвище)

04 01 2021 року

В.О. Мешчого В.О. Березовський К.П.
(лісничий (помічник лісничого) (підпис) (ініціали та прізвище)

26 01 2021 року

Висновок інженера відділу (сектору) охорони і захисту лісу державного лісгосподарського (лісомисливського) підприємства або представника державного спеціалізованого лісозахисного підприємства щодо необхідності здійснення лісозахисних чи інших заходів з поліпшення санітарного стану лісів за результатами огляду санітарного стану лісової ділянки:

потребує проведення СРВ

Пров. інженер ОЗЛ В.В. Бовсунівський В. В.
(посада) (підпис) (ініціали та прізвище)

26 01 2021 року

ПОВІДОМЛЕННЯ
про появу ознак погіршення санітарного стану лісових насаджень

Житомирська область

ДП «Лугинський лісгосп»

Лісництво Лугинське урочище _____
квартал № 18 виділ № 22 ділянка № _____ площа 0,6 га

Таксаційна характеристика насадження

Склад 100%, вік 60 років, бонітет 1, середній діаметр 24 см, середня висота 20 м, повнота 0,7, тип лісу Р2С, рельєф рівнинний, експозиція _____, ґрунт Дерново-підзолистий, підріст _____, підлісок _____

Лісопатологічна характеристика насадження

Вид пошкодження насадження (лісова пожежа, буревій, сніголам, обледеніння, відмирання та всихання дерев, захаращеність, об'їдання шкідниками хвої/листя, наявність гусені, масовий літ метеликів, опадання хвої/листя, відлущення кори на стовбурах та інші ознаки, не характерні для нормального стану дерев)

пошкодження лісовою комахою - 20 бер.

Ступінь пошкодження, ураження:

Середнє
(поодинокі, слабке, середнє, сильне)

Вид розподілу пошкоджених дерев:

груповий
(поодинокий, груповий, куртинний)

Обсяг ушкодженої деревини на 1 гектарі (окомірно) 50 куб. метрів, у тому числі сухостійної 40 куб. метрів

Ознаки погіршення стану лісових насаджень виявив:

М. Миз [підпис] Шенкарь Н.І.
(посада) (підпис) (ініціали та прізвище)

04 01 2021 року

В.О. Мещого [підпис] Березовський К.П.
(лісничий (помічник лісничого) (підпис) (ініціали та прізвище)

26 01 2021 року

Висновок інженера відділу (сектору) охорони і захисту лісу державного лісгосподарського (лісомисливського) підприємства або представника державного спеціалізованого лісозахисного підприємства щодо необхідності здійснення лісозахисних чи інших заходів з поліпшення санітарного стану лісів за результатами огляду санітарного стану лісової ділянки:

потребує проведення СРБ

Пров. інженер ОЗЛ
(посада)

[підпис]
(підпис)

Бовсунівський В. В.
(ініціали та прізвище)

26 01 2021 року

ПОВІДОМЛЕННЯ
про появу ознак погіршення санітарного стану лісових насаджень

Житомирська область

ДП «Лугинський лісгосп»

Лісництво Лугинське урочище _____
квартал № 26 виділ № 7 ділянка № _____ площа 4,4 га

Таксаційна характеристика насадження

Склад 40,6 Бк + 0,6 Вк + 0,6 Вк, вік 85 років, бонітет 2, середній діаметр 24 см, середня висота 24 м, повнота 0,6, тип лісу ВЗРС, рельєф рівнинний, експозиція _____, ґрунт Дерново-підзолистий, підріст _____, підлісок _____

Лісопатологічна характеристика насадження

Вид пошкодження насадження (лісова пожежа, буревій, сніголам, обледеніння, відмирання та всихання дерев, захаращеність, об'їдання шкідниками хвої/листя, наявність гусені, масовий літ метеликів, опадання хвої/листя, відлущення кори на стовбурах та інші ознаки, не характерні для нормального стану дерев)

пошкодження масовою комахою - 2020р.

Ступінь пошкодження, ураження:

Середнє
(поодинокі, слабе, середнє, сильне)

Вид розподілу пошкоджених дерев:

груповий
(поодинокий, груповий, куртинний)

Обсяг ушкодженої деревини на 1 гектарі (окомірно) 50 куб. метрів, у тому числі сухостійної 40 куб. метрів

Ознаки погіршення стану лісових насаджень виявив:

М. М. М. (підпис) Шинкаренко І.І.
(посада) (підпис) (ініціали та прізвище)

04 01 20 21 року

В.О. Мещеряков (підпис) Березовський К.П.
(лісничий (помічник лісничого) (підпис) (ініціали та прізвище)

26 01 20 21 року

Висновок інженера відділу (сектору) охорони і захисту лісу державного лісгосподарського (лісомисливського) підприємства або представника державного спеціалізованого лісозахисного підприємства щодо необхідності здійснення лісозахисних чи інших заходів з поліпшення санітарного стану лісів за результатами огляду санітарного стану лісової ділянки:

потребує проведення СРВ.

Пров. інженер ОЗЛ
(посада)

(підпис)

Бовсунівський В. В.
(ініціали та прізвище)

26 01 20 21 року

ПОВІДОМЛЕННЯ
про появу ознак погіршення санітарного стану лісових насаджень

Житомирська область

ДП «Лугинський лісгосп»

Лісництво Лугинське урочище _____
квартал № 26 виділ № 9 ділянка № _____ площа 17 га

Таксаційна характеристика насадження

Склад ЯС+Бк, вік 60 років, бонітет 1А, середній діаметр 24 см, середня висота 23 м, повнота 0,7, тип лісу БЗДС, рельєф рівнинний, експозиція _____, ґрунт Дерново-підзолистий, підріст _____, підлісок _____

Лісопатологічна характеристика насадження

Вид пошкодження насадження (лісова пожежа, буревій, сніголам, обледеніння, відмирання та всихання дерев, захаращеність, об'їдання шкідниками хвої/листя, наявність гусені, масовий літ метеликів, опадання хвої/листя, відлущення кори на стовбурах та інші ознаки, не характерні для нормального стану дерев)

пошкодження лісовою пожежею - 20 дор.

Ступінь пошкодження, ураження:

середнє
(поодинокі, слабе, середнє, сильне)

Вид розподілу пошкоджених дерев:

груповий
(поодинокий, груповий, куртинний)

Обсяг ушкодженої деревини на 1 гектарі (окомірно) 70 куб. метрів, у тому числі сухостійної 60 куб. метрів

Ознаки погіршення стану лісових насаджень виявив:

м. мгу В.В.В. Шинкаренко Ю.І
(посада) (підпис) (ініціали та прізвище)

04 01 20 21 року

В.О. Мешчого В.В. Березовський К.П.
(лісничий (помічник лісничого) (підпис) (ініціали та прізвище)

26 01 20 21 року

Висновок інженера відділу (сектору) охорони і захисту лісу державного лісгосподарського (лісомисливського) підприємства або представника державного спеціалізованого лісозахисного підприємства щодо необхідності здійснення лісозахисних чи інших заходів з поліпшення санітарного стану лісів за результатами огляду санітарного стану лісової ділянки:

потребує проведення СРВ.

Пров. інженер ОЗЛ
(посада)

В.В.
(підпис)

Бовсунівський В. В.
(ініціали та прізвище)

26 01 20 21 року

**ПОВІДОМЛЕННЯ
про появу ознак погіршення санітарного стану лісових насаджень**

Житомирська область

ДП «Лугинський лісгосп»

Лісництво Лугинське урочище _____
квартал № 26 виділ № 10 ділянка № _____ площа 2,7 га

Таксаційна характеристика насадження

Склад 5С, 4Б, 1Б, вік 91 років, бонітет 1, середній діаметр 32 см, середня висота 26 м, повнота 0,6, тип лісу БЗР, рельєф рівнинний, експозиція _____, ґрунт Дерново-підзолистий, підріст _____, підлісок _____

Лісопатологічна характеристика насадження

Вид пошкодження насадження (лісова пожежа, буревій, сніголам, обледеніння, відмирання та всихання дерев, захаращеність, об'їдання шкідниками хвої/листя, наявність гусені, масовий літ метеликів, опадання хвої/листя, відлущення кори на стовбурах та інші ознаки, не характерні для нормального стану дерев)

пошкодження лісовою пожежею - 20 бер.

Ступінь пошкодження, ураження:

Середнє
(поодинокі, слабе, середнє, сильне)

Вид розподілу пошкоджених дерев:

груповий
(поодинокий, груповий, куртинний)

Обсяг ушкодженої деревини на 1 гектарі (окомірно) 50 куб. метрів, у тому числі сухостійної 40 куб. метрів

Ознаки погіршення стану лісових насаджень виявив:

м. м.м. М.М.М. Шинкарь Ю.І.
(посада) (підпис) (ініціали та прізвище)
04 01 2021 року

В.О. Мешчого В.В. Березовський К.П.
(лісничий (помічник лісничого) (підпис) (ініціали та прізвище)
26 01 2021 року

Висновок інженера відділу (сектору) охорони і захисту лісу державного лісгосподарського (лісомисливського) підприємства або представника державного спеціалізованого лісозахисного підприємства щодо необхідності здійснення лісозахисних чи інших заходів з поліпшення санітарного стану лісів за результатами огляду санітарного стану лісової ділянки:

непробуду проведення СРВ

Пров. інженер ОЗЛ В.В. Бовсунівський В. В.
(посада) (підпис) (ініціали та прізвище)

26 01 2021 року

ПОВІДОМЛЕННЯ
про появу ознак погіршення санітарного стану лісових насаджень

Житомирська область

ДП «Лугинський лісгосп»

Лісництво Лугинське урочище _____
квартал № 26 виділ № 11 ділянка № _____ площа 2,5 га

Таксаційна характеристика насадження

Склад 90% ІВ + 10% Д, вік 95 років, бонітет 2, середній діаметр 32 см, середня висота 26 м, повнота 0,6, тип лісу ВЗДС, рельєф рівнинний, експозиція _____, ґрунт Дерново-підзолистий, підріст _____, підлісок _____

Лісопатологічна характеристика насадження

Вид пошкодження насадження (лісова пожежа, буревій, сніголам, обледеніння, відмирання та всихання дерев, захаращеність, об'їдання шкідниками хвої/листя, наявність гусені, масовий літ метеликів, опадання хвої/листя, відлущення кори на стовбурах та інші ознаки, не характерні для нормального стану дерев)

пошкоджено хворобою конієлю - 20%*

Ступінь пошкодження, ураження:

Середнє
(поодинокі, слабке, середнє, сильне)

Вид розподілу пошкоджених дерев:

груповий
(поодинокий, груповий, куртинний)

Обсяг ушкодженої деревини на 1 гектарі (окомірно) 60 куб. метрів, у тому числі сухостійної 50 куб. метрів

Ознаки погіршення стану лісових насаджень виявив:

М. Мух [Підпис] Шинкарь Ю.І.
(посада) (підпис) (ініціали та прізвище)

04 01 2021 року

В.О. Мешчого [Підпис] Березовський К.П.
(лісничий (помічник лісничого) (підпис) (ініціали та прізвище)

26 01 2021 року

Висновок інженера відділу (сектору) охорони і захисту лісу державного лісгосподарського (лісомисливського) підприємства або представника державного спеціалізованого лісозахисного підприємства щодо необхідності здійснення лісозахисних чи інших заходів з поліпшення санітарного стану лісів за результатами огляду санітарного стану лісової ділянки:

потребує вживання СРВ.

Пров. інженер ОЗЛ [Підпис] Бовсунівський В. В.
(посада) (підпис) (ініціали та прізвище)

26 01 2021 року

ПОВІДОМЛЕННЯ
про появу ознак погіршення санітарного стану лісових насаджень

Житомирська область

ДП «Лугинський лісгосп»

Лісництво Лугинське урочище _____
квартал № 26 виділ № 18 ділянка № _____ площа 1,1 га

Таксаційна характеристика насадження

Склад 90% Бк, вік 60 років, бонітет 1А, середній діаметр 24 см, середня висота 23 м, повнота 0,7, тип лісу Б2БС, рельєф рівнинний, експозиція _____, ґрунт Дерново-підзолистий, підріст _____, підлісок _____

Лісопатологічна характеристика насадження

Вид пошкодження насадження (лісова пожежа, буревій, сніголам, обледеніння, відмирання та всихання дерев, захаращеність, об'їдання шкідниками хвої/листя, наявність гусені, масовий літ метеликів, опадання хвої/листя, відлущення кори на стовбурах та інші ознаки, не характерні для нормального стану дерев)

пошкодження лісової пожежею - 20 років

Ступінь пошкодження, ураження:

Середнє

(поодинокі, слабке, середнє, сильне)

Вид розподілу пошкоджених дерев:

груповий

(поодинокий, груповий, куртинний)

Обсяг ушкодженої деревини на 1 гектарі (окомірно) 70 куб. метрів, у тому числі сухостійної 60 куб. метрів

Ознаки погіршення стану лісових насаджень виявив:

М. Мещ

(посада)

[Підпис]

(підпис)

Шинкарь Ю.І

(ініціали та прізвище)

04 01 2021 року

В.О. Мещого

(лісничий (помічник лісничого))

[Підпис]

(підпис)

Березовський К.П.

(ініціали та прізвище)

26 01 2021 року

Висновок інженера відділу (сектору) охорони і захисту лісу державного лісгосподарського (лісомисливського) підприємства або представника державного спеціалізованого лісозахисного підприємства щодо необхідності здійснення лісозахисних чи інших заходів з поліпшення санітарного стану лісів за результатами огляду санітарного стану лісової ділянки:

потребує проведення СРВ

Пров. інженер ОЗЛ

(посада)

[Підпис]

(підпис)

Бовсунівський В. В.

(ініціали та прізвище)

26 01 2021 року

ПОВІДОМЛЕННЯ
про появу ознак погіршення санітарного стану лісових насаджень

Житомирська область

ДП «Лугинський лісгосп»

Лісництво Лугинський урочище _____
квартал № 36 виділ № 2 ділянка № _____ площа 0,8 га

Таксаційна характеристика насадження

Склад 90% ІВш, вік 65 років, бонітет 1, середній діаметр 24 см, середня висота 23 м, повнота 97, тип лісу ВЛРС, рельєф рівнинний, експозиція _____, ґрунт дерново-листяний, підріст _____, підлісок _____

Лісопатологічна характеристика насадження

Вид пошкодження насадження (лісова пожежа, буревій, сніголам, обледеніння, відмирання та всихання дерев, захаращеність, об'їдання шкідниками хвої/листя, наявність гусені, масовий літ метеликів, опадання хвої/листя, відлущення кори на стовбурах та інші ознаки, не характерні для нормального стану дерев) _____

відмирання та всихання дерев, верхівковий короїд

Ступінь пошкодження, ураження:

слабке
(поодинокі, слабке, середнє, сильне)

Вид розподілу пошкоджених дерев:

груповий
(поодинокий, груповий, куртинний)

Обсяг ушкодженої деревини на 1 гектарі (окомірно) 65 куб. метрів, у тому числі сухостійної 55 куб. метрів

Ознаки погіршення стану лісових насаджень виявив:

М. Ісєв [підпис] Гемінчук Б.І.
(посада) (підпис) (ініціали та прізвище)

11 01 2021 року

В.О. Лісничого [підпис] Березовський К.П.
(лісничий (помічник лісничого) (підпис) (ініціали та прізвище)

15 01 2021 року

Висновок інженера відділу (сектору) охорони і захисту лісу державного лісгосподарського (лісомисливського) підприємства або представника державного спеціалізованого лісозахисного підприємства щодо необхідності здійснення лісозахисних чи інших заходів з поліпшення санітарного стану лісів за результатами огляду санітарного стану лісової ділянки:

немає потреби проводити СРВ

Григорукіс І.І. 031
(посада)

[підпис]
(підпис)

Бовсунівський В.В.
(ініціали та прізвище)

15 01 2021 року

ПОВІДОМЛЕННЯ
про появу ознак погіршення санітарного стану лісових насаджень

Житомирська область

ДП «Лугинський лісгосп»

Лісництво Лугинський урочище _____
квартал № 36 виділ № 9 ділянка № 1 площа 2,2 га

Таксаційна характеристика насадження

Склад 104+6л, вік 80 років, бонітет 1, середній діаметр 28 см, середня висота 26 м, повнота 0,7, тип лісу БЗЖС, рельєф рівнинний, експозиція _____, ґрунт дерново-підзоли, підріст _____, підлісок _____

Лісопатологічна характеристика насадження

Вид пошкодження насадження (лісова пожежа, буревій, сніголам, обледеніння, відмирання та всихання дерев, захаращеність, об'їдання шкідниками хвої/листя, наявність гусені, масовий літ метеликів, опадання хвої/листя, відлущення кори на стовбурах та інші ознаки, не характерні для нормального стану дерев)

відмирання та всихання дерев, верхівковий короїд

Ступінь пошкодження, ураження:

слабке

(поодинокі, слабке, середнє, сильне)

Вид розподілу пошкоджених дерев:

куртинний

(поодинокий, груповий, куртинний)

Обсяг ушкодженої деревини на 1 гектарі (окоірно) 65 куб. метрів, у тому числі сухостійної 50 куб. метрів

Ознаки погіршення стану лісових насаджень виявив:

М. Мелу

(посада)

[підпис]

(підпис)

Беланчук В.Я.

(ініціали та прізвище)

11 01 2021 року

В.О. Мельного

(лісничий (помічник лісничого))

[підпис]

(підпис)

Березовський К.П.

(ініціали та прізвище)

25 01 2021 року

Висновок інженера відділу (сектору) охорони і захисту лісу державного лісгосподарського (лісомисливського) підприємства або представника державного спеціалізованого лісозахисного підприємства щодо необхідності здійснення лісозахисних чи інших заходів з поліпшення санітарного стану лісів за результатами огляду санітарного стану лісової ділянки:

непробудувати проведення СРВ

Гродзинський інженер О.А.

(посада)

[підпис]

(підпис)

Бовсунівський В.В.

(ініціали та прізвище)

25 01 2021 року

ПОВІДОМЛЕННЯ
про появу ознак погіршення санітарного стану лісових насаджень

Житомирська область

ДП «Лугинський лісгосп»

Лісництво Лугинське урочище _____
квартал № 36 виділ № 11 ділянка № _____ площа 64 га

Таксаційна характеристика насадження

Склад 10Сг+Бм, вік 65 років, бонітет 1, середній діаметр 24 см, середня висота 21 м, повнота 0,8, тип лісу А2С, рельєф рівнинний, експозиція _____, ґрунт дерново-листяний, підріст _____, підлісок _____

Лісопатологічна характеристика насадження

Вид пошкодження насадження (лісова пожежа, буревій, сніголам, обледеніння, відмирання та всихання дерев, захаращеність, об'їдання шкідниками хвої/листя, наявність гусені, масовий літ метеликів, опадання хвої/листя, відлущення кори на стовбурах та інші ознаки, не характерні для нормального стану дерев)

Відмирання та всихання дерев, вкривовий корей.

Ступінь пошкодження, ураження:

слабке

(поодинокі, слабке, середнє, сильне)

Вид розподілу пошкоджених дерев:

куртинний

(поодинокі, групові, куртинні)

Обсяг ушкодженої деревини на 1 гектарі (окомірно) 70 куб. метрів, у тому числі сухостійної 60 куб. метрів

Ознаки погіршення стану лісових насаджень виявив:

М. Мей

(посада)

Бонд

(підпис)

Теманчук Б.І.

(ініціали та прізвище)

" 01 2021 року

В.О. Мелничого

(лісничий (помічник лісничого))

Бонд

(підпис)

Березовський К.П.

(ініціали та прізвище)

25 01 2021 року

Висновок інженера відділу (сектору) охорони і захисту лісу державного лісгосподарського (лісомисливського) підприємства або представника державного спеціалізованого лісозахисного підприємства щодо необхідності здійснення лісозахисних чи інших заходів з поліпшення санітарного стану лісів за результатами огляду санітарного стану лісової ділянки:

потребує проведення СРВ

Григор'єв І.М.

(посада)

Бонд

(підпис)

Бовсунівський В.В.

(ініціали та прізвище)

25 01 2021 року

ПОВІДОМЛЕННЯ
про появу ознак погіршення санітарного стану лісових насаджень

Житомирська область

ДП «Лугинський лісгосп»

Лісництво Лугинське урочище _____
квартал № 36 виділ № 16 ділянка № _____ площа 93 га

Таксаційна характеристика насадження

Склад 100, вік 58 років, бонітет 3, середній діаметр 16 см, середня висота 14 м, повнота 0,7, тип лісу A2C, рельєф рівнинний, експозиція _____, ґрунт Дерново-підзолистий, підріст _____, підлісок _____

Лісопатологічна характеристика насадження

Вид пошкодження насадження (лісова пожежа, буревій, сніголам, обледеніння, відмирання та всихання дерев, захаращеність, об'їдання шкідниками хвої/листя, наявність гусені, масовий літ метеликів, опадання хвої/листя, відлущення кори на стовбурах та інші ознаки, не характерні для нормального стану дерев)

Відмирання та всихання дерев, вкривовий короїд

Ступінь пошкодження, ураження:

Сильне

(поодинокі, слабке, середнє, сильне)

Вид розподілу пошкоджених дерев:

куртинний

(поодинокі, груповий, куртинний)

Обсяг ушкодженої деревини на 1 гектарі (окомірно) 20 куб. метрів, у тому числі сухостійної 15 куб. метрів

Ознаки погіршення стану лісових насаджень виявив:

М. Яку

(посада)

[підпис]

(підпис)

Желізняк Б.Я

(ініціали та прізвище)

" 01 2021 року

В.О. Мешого

(лісничий (помічник лісничого))

[підпис]

(підпис)

Березовський К.П

(ініціали та прізвище)

25 01 2021 року

Висновок інженера відділу (сектору) охорони і захисту лісу державного лісгосподарського (лісомисливського) підприємства або представника державного спеціалізованого лісозахисного підприємства щодо необхідності здійснення лісозахисних чи інших заходів з поліпшення санітарного стану лісів за результатами огляду санітарного стану лісової ділянки:

потребує проведення СРВ.

Пров. інженер ОЗЛ

(посада)

[підпис]

(підпис)

Бовсунівський В. В.

(ініціали та прізвище)

25.01.2021р

ПОВІДОМЛЕННЯ
про появу ознак погіршення санітарного стану лісових насаджень

Житомирська область

ДП «Лугинський лісгосп»

Лісництво Лугинське урочище _____
квартал № 36 виділ № 17 ділянка № _____ площа 0,9 га

Таксаційна характеристика насадження

Склад 109, вік 65 років, бонітет 1, середній діаметр 22 см, середня висота 20 м, повнота 0,8, тип лісу А2С, рельєф рівнинний, експозиція _____, ґрунт дерново-листяний, підріст _____, підлісок _____

Лісопатологічна характеристика насадження

Вид пошкодження насадження (лісова пожежа, буревій, сніголам, обледеніння, відмирання та всихання дерев, захаращеність, об'їдання шкідниками хвої/листя, наявність гусені, масовий літ метеликів, опадання хвої/листя, відлущення кори на стовбурах та інші ознаки, не характерні для нормального стану дерев)

визмирання та всихання дерев, вертикальний короїд.

Ступінь пошкодження, ураження:

сильне

(поодинокі, слабке, середнє, сильне)

Вид розподілу пошкоджених дерев:

груповий

(поодинокий, груповий, куртинний)

Обсяг ушкодженої деревини на 1 гектарі (окомірно) 65 куб. метрів, у тому числі сухостійної 55 куб. метрів

Ознаки погіршення стану лісових насаджень виявив:

М. Мух

(посада)

[підпис]

(підпис)

Беліманчук Б.І.

(ініціали та прізвище)

11 01 2021 року

В.О. Мешчого

(лісничий (помічник лісничого))

[підпис]

(підпис)

Березовський К.П.

(ініціали та прізвище)

25 01 2021 року

Висновок інженера відділу (сектору) охорони і захисту лісу державного лісгосподарського (лісомисливського) підприємства або представника державного спеціалізованого лісозахисного підприємства щодо необхідності здійснення лісозахисних чи інших заходів з поліпшення санітарного стану лісів за результатами огляду санітарного стану лісової ділянки:

потребує проведення СРВ

Триванський Інженер О.З.А.

(посада)

[підпис]

(підпис)

Бовсунівський В.В.

(ініціали та прізвище)

25 01 2021 року

ПОВІДОМЛЕННЯ
про появу ознак погіршення санітарного стану лісових насаджень

Житомирська область

ДП «Лугинський лісгосп»

Лісництво Лугинське урочище _____
квартал № 42 виділ № 23 ділянка № 3 площа 2,0 га

Таксаційна характеристика насадження

Склад 100, вік 80 років, бонітет 2, середній діаметр 28 см, середня висота 23 м, повнота 0,6, тип лісу БДХ, рельєф рівнинний, експозиція _____, ґрунт Дерново-підзолистий, підріст _____, підлісок _____

Лісопатологічна характеристика насадження

Вид пошкодження насадження (лісова пожежа, буревій, сніголам, обледеніння, відмирання та всихання дерев, захаращеність, об'їдання шкідниками хвої/листя, наявність гусені, масовий літ метеликів, опадання хвої/листя, відлущення кори на стовбурах та інші ознаки, не характерні для нормального стану дерев) _____

Відмирання та всихання дерев, верхівковий короїд.

Ступінь пошкодження, ураження: _____

Сильне

(поодинокі, слабке, середнє, сильне)

Вид розподілу пошкоджених дерев: _____

куртинний

(поодинокі, груповий, куртинний)

Обсяг ушкодженої деревини на 1 гектарі (окомірно) 60 куб. метрів, у тому числі сухостійної 50 куб. метрів

Ознаки погіршення стану лісових насаджень виявив: _____

М. Мусу

(посада)

[Підпис]

(підпис)

Шинкарь Ю.І

(ініціали та прізвище)

06 01 2021 року

В.О. Мешного

(лісничий (помічник лісничого))

[Підпис]

(підпис)

Бердзовський К.П

(ініціали та прізвище)

28 01 2021 року

Висновок інженера відділу (сектору) охорони і захисту лісу державного лісгосподарського (лісомисливського) підприємства або представника державного спеціалізованого лісозахисного підприємства щодо необхідності здійснення лісозахисних чи інших заходів з поліпшення санітарного стану лісів за результатами огляду санітарного стану лісової ділянки: _____

потребує проведення СРВ

Пров. інженер ОЗЛ

(посада)

[Підпис]

(підпис)

Бовсунівський В. В.

(ініціали та прізвище)

28 01 2021 року

ПОВІДОМЛЕННЯ
про появу ознак погіршення санітарного стану лісових насаджень

Житомирська область

ДП «Лугинський лісгосп»

Лісництво Лугинське урочище _____
квартал № 43 виділ № 2 ділянка № 4 площа 2,3 га

Таксаційна характеристика насадження

Склад 98% Бк, вік 45 років, бонітет 1, середній діаметр 28 см, середня висота 26 м, повнота 0,7, тип лісу В2БС, рельєф рівнинний, експозиція _____, ґрунт дриново-листяний, підріст _____, підлісок _____

Лісопатологічна характеристика насадження

Вид пошкодження насадження (лісова пожежа, буревій, сніголам, обледеніння, відмирання та всихання дерев, захаращеність, об'їдання шкідниками хвої/листя, наявність гусені, масовий літ метеликів, опадання хвої/листя, відлущення кори на стовбурах та інші ознаки, не характерні для нормального стану дерев) відмирання та всихання дерев, верхівковий короїт.

Ступінь пошкодження, ураження:

слабке

(поодинокі, слабке, середнє, сильне)

Вид розподілу пошкоджених дерев:

кучерявий

(поодинокі, груповий, куртинний)

Обсяг ушкодженої деревини на 1 гектарі (окомірно) 60 куб. метрів, у тому числі сухостійної 50 куб. метрів

Ознаки погіршення стану лісових насаджень виявив:

м. мей

(посада)

В.В.

(підпис)

Шинкарь Ю.І.

(ініціали та прізвище)

11 01 2021 року

В.В. Мельничук

(лісничий (помічник лісничого))

В.В.

(підпис)

Березівський Л.П.

(ініціали та прізвище)

25 01 2021 року

Висновок інженера відділу (сектору) охорони і захисту лісу державного лісгосподарського (лісомисливського) підприємства або представника державного спеціалізованого лісозахисного підприємства щодо необхідності здійснення лісозахисних чи інших заходів з поліпшення санітарного стану лісів за результатами огляду санітарного стану лісової ділянки:

необхідно проведення СРВ.

Тривідний інженер ОЗЛ

(посада)

В.В.

(підпис)

Бовсунівський В.В.

(ініціали та прізвище)

25 01 2021 року

ПОВІДОМЛЕННЯ
про появу ознак погіршення санітарного стану лісових насаджень

Житомирська область

ДП «Лугинський лісгосп»

Лісництво Лугинське урочище _____
квартал № 43 виділ № 2 ділянка № 5 площа 8,2 га

Таксаційна характеристика насадження

Склад Х, І, Б, вік 75 років, бонітет 1, середній діаметр 28 см, середня висота 26 м, повнота 0,7, тип лісу В2ВС, рельєф рівнинний, експозиція _____, ґрунт Дерново-підзолистий, підріст _____, підлісок _____

Лісопатологічна характеристика насадження

Вид пошкодження насадження (лісова пожежа, буревій, сніголам, обледеніння, відмирання та всихання дерев, захаращеність, об'їдання шкідниками хвої/листя, наявність гусені, масовий літ метеликів, опадання хвої/листя, відлущення кори на стовбурах та інші ознаки, не характерні для нормального стану дерев) _____

визначення на вигоноч дерев, верхівковий короїд

Ступінь пошкодження, ураження: _____

сильне
(поодинокі, слабке, середнє, сильне)

Вид розподілу пошкоджених дерев: _____
(поодинокий, груповий, куртинний)

Обсяг ушкодженої деревини на 1 гектарі (окомірно) 60 куб. метрів, у тому числі сухостійної 50 куб. метрів

Ознаки погіршення стану лісових насаджень виявив:

М. Мус М. Мус Шинкарь Ю. І
(посада) (підпис) (ініціали та прізвище)

" 01 " 20 21 року

В.О. Мисного В.О. Тарасівський К.П.
(лісничий (помічник лісничого) (підпис) (ініціали та прізвище)

26 01 " 20 21 року

Висновок інженера відділу (сектору) охорони і захисту лісу державного лісгосподарського (лісомисливського) підприємства або представника державного спеціалізованого лісозахисного підприємства щодо необхідності здійснення лісозахисних чи інших заходів з поліпшення санітарного стану лісів за результатами огляду санітарного стану лісової ділянки: _____

потребує проведення СРВ.

Пров. інженер ОЗЛ В.В. Бовсунівський В. В.
(посада) (підпис) (ініціали та прізвище)

26 01 " 20 21 року

ПОВІДОМЛЕННЯ
про появу ознак погіршення санітарного стану лісових насаджень

Житомирська область

ДП «Лугинський лісгосп»

Лісництво Литинська урочище _____
квартал № 43 виділ № 3 ділянка № 2 площа 0,8 га

Таксаційна характеристика насадження

Склад 45(65)55(100)15, вік 65 років, бонітет 1, середній діаметр 26 см, середня висота 24 м, повнота 0,6, тип лісу ВЗБС, рельєф рівнинний, експозиція _____, ґрунт дерново-підзолий, підріст _____, підлісок _____

Лісопатологічна характеристика насадження

Вид пошкодження насадження (лісова пожежа, буревій, сніголам, обледеніння, відмирання та всихання дерев, захаращеність, об'їдання шкідниками хвої/листя, наявність гусені, масовий літ метеликів, опадання хвої/листя, відлущення кори на стовбурах та інші ознаки, не характерні для нормального стану дерев)
відмирання та всихання дерев, вухляковий короїд

Ступінь пошкодження, ураження:

Слабке
(поодинокі, слабке, середнє, сильне)

Вид розподілу пошкоджених дерев: груповий
(поодинокий, груповий, куртинний)

Обсяг ушкодженої деревини на 1 гектарі (окомірно) 50 куб. метрів, у тому числі сухостійної 40 куб. метрів

Ознаки погіршення стану лісових насаджень виявив:

М. Мух [підпис] Шенкарь О.І.
(посада) (підпис) (ініціали та прізвище)
" 01 2021 року

В.О. Мисничого [підпис] Бенедовський К.П.
(лісничий (помічник лісничого) (підпис) (ініціали та прізвище)
25 01 2021 року

Висновок інженера відділу (сектору) охорони і захисту лісу державного лісгосподарського (лісомисливського) підприємства або представника державного спеціалізованого лісозахисного підприємства щодо необхідності здійснення лісозахисних чи інших заходів з поліпшення санітарного стану лісів за результатами огляду санітарного стану лісової ділянки:
потребує проведення СРВ.

Провідний інженер ОЗЛ [підпис] Бовсунівський В.В.
(посада) (підпис) (ініціали та прізвище)
25 01 2021 року

ПОВІДОМЛЕННЯ
про появу ознак погіршення санітарного стану лісових насаджень

Житомирська область

ДП «Лугинський лісгосп»

Лісництво Лугинське урочище _____
квартал № 48 виділ № 1 ділянка № 1 площа 3,0 га

Таксаційна характеристика насадження

Склад 100% Бм, вік 80 років, бонітет 1, середній діаметр 28 см, середня висота 24 м, повнота 0,7, тип лісу Б2ДС, рельєф рівнинний, експозиція _____, ґрунт Дерново-підзолистий, підріст _____, підлісок _____

Лісопатологічна характеристика насадження

Вид пошкодження насадження (лісова пожежа, буревій, сніголам, обледеніння, відмирання та всихання дерев, захаращеність, об'їдання шкідниками хвої/листя, наявність гусені, масовий літ метеликів, опадання хвої/листя, відлущення кори на стовбурах та інші ознаки, не характерні для нормального стану дерев) _____

Відмирання та всихання дерев, буревій, сніголам

Ступінь пошкодження, ураження: _____

Сильне
(поодинокі, слабке, середнє, сильне)

Вид розподілу пошкоджених дерев: куртинний
(поодинокий, груповий, куртинний)

Обсяг ушкодженої деревини на 1 гектарі (окомірно) 40 куб. метрів, у тому числі сухостійної 60 куб. метрів

Ознаки погіршення стану лісових насаджень виявив:

М. М. М. [підпис] Поліщук Т. Я.
(посада) (підпис) (ініціали та прізвище)

04 01 2021 року

В. О. Мешчого [підпис] Березовський Х. П.
(лісничий (помічник лісничого) (підпис) (ініціали та прізвище)

26 01 2021 року

Висновок інженера відділу (сектору) охорони і захисту лісу державного лісгосподарського (лісомисливського) підприємства або представника державного спеціалізованого лісозахисного підприємства щодо необхідності здійснення лісозахисних чи інших заходів з поліпшення санітарного стану лісів за результатами огляду санітарного стану лісової ділянки:

потребує проведення СРВ

Пров. інженер ОЗЛ
(посада)

[підпис]
(підпис)

Бовсунівський В. В.
(ініціали та прізвище)

28 01 2021 року

ПОВІДОМЛЕННЯ
про появу ознак погіршення санітарного стану лісових насаджень

Житомирська область

ДП «Лугинський лісгосп»

Лісництво Лугинське урочище _____
квартал № 48 виділ № 1 ділянка № 2 площа 1,5 га

Таксаційна характеристика насадження

Склад 100% бм, вік 80 років, бонітет 1, середній діаметр 28 см, середня висота 24 м, повнота 97, тип лісу Б29С, рельєф рівнинний, експозиція _____, ґрунт Дерново-підзолистий, підріст _____, підлісок _____

Лісопатологічна характеристика насадження

Вид пошкодження насадження (лісова пожежа, буревій, сніголам, обледеніння, відмирання та всихання дерев, захаращеність, об'їдання шкідниками хвої/листя, наявність гусені, масовий літ метеликів, опадання хвої/листя, відлущення кори на стовбурах та інші ознаки, не характерні для нормального стану дерев)

визначення та висновок дерев втрачають кору

Ступінь пошкодження, ураження:

слабке

(поодинокі, слабке, середнє, сильне)

Вид розподілу пошкоджених дерев:

куртинний

(поодинокий, груповий, куртинний)

Обсяг ушкодженої деревини на 1 гектарі (окомірно) 70 куб. метрів, у тому числі сухостійної 60 куб. метрів

Ознаки погіршення стану лісових насаджень виявив:

м. лісу

(посада)

[підпис]

(підпис)

Деминчук Б.В.

(ініціали та прізвище)

04 01 2021 року

В.О. Меньшого

(лісничий (помічник лісничого))

[підпис]

(підпис)

Березовський К.П.

(ініціали та прізвище)

26 01 2021 року

Висновок інженера відділу (сектору) охорони і захисту лісу державного лісгосподарського (лісомисливського) підприємства або представника державного спеціалізованого лісозахисного підприємства щодо необхідності здійснення лісозахисних чи інших заходів з поліпшення санітарного стану лісів за результатами огляду санітарного стану лісової ділянки:

потребує проведення СРВ

Пров. інженер ОЗЛ

(посада)

[підпис]

(підпис)

Бовсунівський В. В.

(ініціали та прізвище)

26 01 2021 року

ПОВІДОМЛЕННЯ
про появу ознак погіршення санітарного стану лісових насаджень

Житомирська область

ДП «Лугинський лісгосп»

Лісництво Лугинське урочище _____
квартал № 49 виділ № 9 ділянка № 3 площа 3,0 га

Таксаційна характеристика насадження

Склад 98% ІБ, вік 70 років, бонітет 1, середній діаметр 28 см, середня висота 25 м, повнота 0,7, тип лісу ВЗДС, рельєф рівнинний, експозиція _____, ґрунт Дерново-підзолистий, підріст _____, підлісок _____

Лісопатологічна характеристика насадження

Вид пошкодження насадження (лісова пожежа, буревій, сніголам, обледеніння, відмирання та всихання дерев, захаращеність, об'їдання шкідниками хвої/листя, наявність гусені, масовий літ метеликів, опадання хвої/листя, відлущення кори на стовбурах та інші ознаки, не характерні для нормального стану дерев)
визначення та видалення дерев, верхівковий короїд.

Ступінь пошкодження, ураження:

сильне

(поодинокі, слабкі, середні, сильні)

Вид розподілу пошкоджених дерев: _____

(поодинокі, групові, куртинні)

Обсяг ушкодженої деревини на 1 гектарі (окомірно) 70 куб. метрів, у тому числі сухостійної 60 куб. метрів

Ознаки погіршення стану лісових насаджень виявив:

М. М

(посада)

А.В.

(підпис)

Менко А.В.

(ініціали та прізвище)

05 01 20 21 року

В.О. Лисничого

(лісничий (помічник лісничого))

В.В.

(підпис)

Березовський К.П.

(ініціали та прізвище)

27 01 20 21 року

Висновок інженера відділу (сектору) охорони і захисту лісу державного лісгосподарського (лісомисливського) підприємства або представника державного спеціалізованого лісозахисного підприємства щодо необхідності здійснення лісозахисних чи інших заходів з поліпшення санітарного стану лісів за результатами огляду санітарного стану лісової ділянки:

потребує проведення СРВ.

Пров. інженер ОЗЛ

(посада)

В.В.

(підпис)

Бовсунівський В. В.

(ініціали та прізвище)

27 01 20 21 року

ПОВІДОМЛЕННЯ
про появу ознак погіршення санітарного стану лісових насаджень

Житомирська область

ДП «Лугинський лісгосп»

Лісництво Лугинське урочище _____
квартал № 79 виділ № 9 ділянка № 4 площа 2,0 га

Таксаційна характеристика насадження

Склад Я, П, Б, вік 40 років, бонітет 1, середній діаметр 28 см, середня висота 25 м, повнота 0,7, тип лісу БЗРС, рельєф рівнинний, експозиція _____, ґрунт Дерново-підзолистий, підріст _____, підлісок _____

Лісопатологічна характеристика насадження

Вид пошкодження насадження (лісова пожежа, буревій, сніголам, обледеніння, відмирання та всихання дерев, захаращеність, об'їдання шкідниками хвої/листя, наявність гусені, масовий літ метеликів, опадання хвої/листя, відлущення кори на стовбурах та інші ознаки, не характерні для нормального стану дерев) відмирання та всихання дерев, вертвовий короїд

Ступінь пошкодження, ураження:

сильне
(поодинокі, слабке, середнє, сильне)

Вид розподілу пошкоджених дерев: груповий
(поодинокий, груповий, куртинний)

Обсяг ушкодженої деревини на 1 гектарі (окомірно) 40 куб. метрів, у тому числі сухостійної 60 куб. метрів

Ознаки погіршення стану лісових насаджень виявив:

п. м.с. [підпис] Менко А.В.
(посада) (підпис) (ініціали та прізвище)

05 01 2021 року

В.О. Мешчого [підпис] Березовський К.П.
(лісничий (помічник лісничого) (підпис) (ініціали та прізвище)

27 01 2021 року

Висновок інженера відділу (сектору) охорони і захисту лісу державного лісгосподарського (лісомисливського) підприємства або представника державного спеціалізованого лісозахисного підприємства щодо необхідності здійснення лісозахисних чи інших заходів з поліпшення санітарного стану лісів за результатами огляду санітарного стану лісової ділянки:

потребує проведення СРВ.

Пров. інженер ОЗЛ [підпис] Бовсунівський В. В.
(посада) (підпис) (ініціали та прізвище)

27 01 2021 року

ПОВІДОМЛЕННЯ
про появу ознак погіршення санітарного стану лісових насаджень

Житомирська область

ДП «Лугинський лісгосп»

Лісництво Лугинське урочище _____
квартал № 49 виділ № 21 ділянка № 4 площа 2,5 га

Таксаційна характеристика насадження

Склад 100, вік 80 років, бонітет 1, середній діаметр 32 см, середня висота 26 м, повнота 0,6, тип лісу ВЗРС, рельєф рівнинний, експозиція _____, ґрунт Дерново-підзолистий, підріст _____, підлісок _____

Лісопатологічна характеристика насадження

Вид пошкодження насадження (лісова пожежа, буревій, сніголам, обледеніння, відмирання та всихання дерев, захаращеність, об'їдання шкідниками хвої/листя, наявність гусені, масовий літ метеликів, опадання хвої/листя, відлущення кори на стовбурах та інші ознаки, не характерні для нормального стану дерев) _____

визмирання та всихання дерев, верхівковий короїд.

Ступінь пошкодження, ураження: _____

сильне

(поодинокі, слабке, середнє, сильне)

Вид розподілу пошкоджених дерев: _____

куртинний
(поодинокий, груповий, куртинний)

Обсяг ушкодженої деревини на 1 гектарі (окомірно) 60 куб. метрів, у тому числі сухостійної 50 куб. метрів

Ознаки погіршення стану лісових насаджень виявив: _____

М. І. Ісид

(посада)

Машко

(підпис)

Машко А.В.

(ініціали та прізвище)

05 01 2021 року

В.О. Мешчого

(лісничий (помічник лісничого))

Білий

(підпис)

Березовський К.П.

(ініціали та прізвище)

22 01 2021 року

Висновок інженера відділу (сектору) охорони і захисту лісу державного лісгосподарського (лісомисливського) підприємства або представника державного спеціалізованого лісозахисного підприємства щодо необхідності здійснення лісозахисних чи інших заходів з поліпшення санітарного стану лісів за результатами огляду санітарного стану лісової ділянки: _____

кортебуз проведення СРВ

Пров. інженер ОЗЛ

(посада)

Вр

(підпис)

Бовсунівський В. В.

(ініціали та прізвище)

22 01 2021 року

ПОВІДОМЛЕННЯ
про появу ознак погіршення санітарного стану лісових насаджень

Житомирська область

ДП «Лугинський лісгосп»

Лісництво Лугинське урочище _____
квартал № 49 виділ № 21 ділянка № 5 площа 1,5 га

Таксаційна характеристика насадження

Склад 109, вік 80 років, бонітет 1, середній діаметр 32 см, середня висота 26 м, повнота 0,6, тип лісу ВЗДС, рельєф рівнинний, експозиція _____, ґрунт Дерново-підзолистий, підріст _____, підлісок _____

Лісопатологічна характеристика насадження

Вид пошкодження насадження (лісова пожежа, буревій, сніголам, обледеніння, відмирання та всихання дерев, захаращеність, об'їдання шкідниками хвої/листя, наявність гусені, масовий літ метеликів, опадання хвої/листя, відлущення кори на стовбурах та інші ознаки, не характерні для нормального стану дерев) _____

визначення на висихання дерев верхівкової корою

Ступінь пошкодження, ураження: _____

сильне
(поодинокі, слабке, середнє, сильне)

Вид розподілу пошкоджених дерев: бурхливий
(поодинокий, груповий, куртинний)

Обсяг ушкодженої деревини на 1 гектарі (окомірно) 60 куб. метрів, у тому числі сухостійної 50 куб. метрів

Ознаки погіршення стану лісових насаджень виявив:

М. Куч М. Куч Мамко А.В.
(посада) (підпис) (ініціали та прізвище)
05 01 2021 року

В. Мичого В. Мичого Березовський К.П.
(лісничий (помічник лісничого) (підпис) (ініціали та прізвище)
27 01 2021 року

Висновок інженера відділу (сектору) охорони і захисту лісу державного лісгосподарського (лісомисливського) підприємства або представника державного спеціалізованого лісозахисного підприємства щодо необхідності здійснення лісозахисних чи інших заходів з поліпшення санітарного стану лісів за результатами огляду санітарного стану лісової ділянки: _____

потребує проведення СРВ

Пров. інженер ОЗЛ В. В. Бовсунівський В. В.
(посада) (підпис) (ініціали та прізвище)

27 01 2021 року

ПОВІДОМЛЕННЯ
про появу ознак погіршення санітарного стану лісових насаджень

Житомирська область

ДП «Лугинський лісгосп»

Лісництво Лугинське урочище _____
квартал № 49 виділ № 22 ділянка № 4 площа 2,7 га

Таксаційна характеристика насадження

Склад 80% дуб, вік 45 років, бонітет 1, середній діаметр 32 см, середня висота 26 м, повнота 0,7, тип лісу БЗРС, рельєф рівнинний, експозиція _____, ґрунт Дерново-підзолистий, підріст _____, підлісок _____

Лісопатологічна характеристика насадження

Вид пошкодження насадження (лісова пожежа, буревій, сніголам, обледеніння, відмирання та всихання дерев, захаращеність, об'їдання шкідниками хвої/листя, наявність гусені, масовий літ метеликів, опадання хвої/листя, відлущення кори на стовбурах та інші ознаки, не характерні для нормального стану дерев) _____

визмирання та всихання дерев, вертикальний короїд

Ступінь пошкодження, ураження: _____

сильне
(поодинокі, слабке, середнє, сильне)

Вид розподілу пошкоджених дерев: _____

куртинний
(поодинокий, груповий, куртинний)

Обсяг ушкодженої деревини на 1 гектарі (окомірно) 60 куб. метрів, у тому числі сухостійної 55 куб. метрів

Ознаки погіршення стану лісових насаджень виявив: _____

М. Куч _____ Монько А.В
(посада) (підпис) (ініціали та прізвище)

08 01 2021 року

В. М. Мисного _____ В. М. Мисного В. М. Мисного
(лісничий (помічник лісничого) (підпис) (ініціали та прізвище)

29 01 2021 року

Висновок інженера відділу (сектору) охорони і захисту лісу державного лісгосподарського (лісомисливського) підприємства або представника державного спеціалізованого лісозахисного підприємства щодо необхідності здійснення лісозахисних чи інших заходів з поліпшення санітарного стану лісів за результатами огляду санітарного стану лісової ділянки: _____

немає необхідності СРБ

Пров. інженер ОЗЛ
(посада)

В. М. Мисного
(підпис)

Бовсунівський В. В.
(ініціали та прізвище)

29 01 2021 року

ПОВІДОМЛЕННЯ
про появу ознак погіршення санітарного стану лісових насаджень

Житомирська область

ДП «Лугинський лісгосп»

Лісництво Лугинське урочище _____
квартал № 79 виділ № 22 ділянка № 5 площа 3,5 га

Таксаційна характеристика насадження

Склад 85% бер., вік 75 років, бонітет 1, середній діаметр 32 см, середня висота 26 м, повнота 0,7, тип лісу БЗБС, рельєф рівнинний, експозиція _____, ґрунт Дерново-підзолистий, підріст _____, підлісок _____

Лісопатологічна характеристика насадження

Вид пошкодження насадження (лісова пожежа, буревій, сніголам, обледеніння, відмирання та всихання дерев, захаращеність, об'їдання шкідниками хвої/листя, наявність гусені, масовий літ метеликів, опадання хвої/листя, відлущення кори на стовбурах та інші ознаки, не характерні для нормального стану дерев) _____

Відмирання та всихання дерев

Ступінь пошкодження, ураження: _____

сильне
(поодинокі, слабке, середнє, сильне)

Вид розподілу пошкоджених дерев: _____

куртинний
(поодинокий, груповий, куртинний)

Обсяг ушкодженої деревини на 1 гектарі (окомірно) 60 куб. метрів, у тому числі сухостійної 55 куб. метрів

Ознаки погіршення стану лісових насаджень виявив: _____

М. Кічу
(посада)

[Підпис]
(підпис)

Маміко А.В
(ініціали та прізвище)

08 01 2021 року

В.О. Маміко
(лісничий (помічник лісничого))

[Підпис]
(підпис)

Березовський К.П
(ініціали та прізвище)

29 01 2021 року

Висновок інженера відділу (сектору) охорони і захисту лісу державного лісгосподарського (лісомисливського) підприємства або представника державного спеціалізованого лісозахисного підприємства щодо необхідності здійснення лісозахисних чи інших заходів з поліпшення санітарного стану лісів за результатами огляду санітарного стану лісової ділянки: _____

потребує проведення СРВ

Пров. інженер ОЗЛ
(посада)

[Підпис]
(підпис)

Бовсунівський В. В.
(ініціали та прізвище)

29 01 2021 року

ПОВІДОМЛЕННЯ
про появу ознак погіршення санітарного стану лісових насаджень

Житомирська область

ДП «Лугинський лісгосп»

Лісництво Лугинське урочище _____
квартал № 49 виділ № 28 ділянка № _____ площа 2,7 га

Таксаційна характеристика насадження

Склад 109, вік 68 років, бонітет 1, середній діаметр 26 см, середня висота 23 м, повнота 0,7, тип лісу ВЗЖС, рельєф рівнинний, експозиція _____, ґрунт Дерново-підзолистий, підріст _____, підлісок _____

Лісопатологічна характеристика насадження

Вид пошкодження насадження (лісова пожежа, буревій, сніголам, обледеніння, відмирання та всихання дерев, захаращеність, об'їдання шкідниками хвої/листя, наявність гусені, масовий літ метеликів, опадання хвої/листя, відлущення кори на стовбурах та інші ознаки, не характерні для нормального стану дерев)

Відмирання та всихання дерев, коріннєвої короїд

Ступінь пошкодження, ураження:

сильне
(поодиночке, слабе, середнє, сильне)

Вид розподілу пошкоджених дерев: куртинний
(поодинокий, груповий, куртинний)

Обсяг ушкодженої деревини на 1 гектарі (окомірно) 65 куб. метрів, у тому числі сухостійної 55 куб. метрів

Ознаки погіршення стану лісових насаджень виявив:

М. Куч Машко Менко А.В.
(посада) (підпис) (ініціали та прізвище)

04 01 2021 року

В.О. Мешого Вел Борисовський К.П.
(лісничий (помічник лісничого) (підпис) (ініціали та прізвище)

29 01 2021 року

Висновок інженера відділу (сектору) охорони і захисту лісу державного лісгосподарського (лісомисливського) підприємства або представника державного спеціалізованого лісозахисного підприємства щодо необхідності здійснення лісозахисних чи інших заходів з поліпшення санітарного стану лісів за результатами огляду санітарного стану лісової ділянки:

поширення проведення СРВ

Пров. інженер ОЗЛ В.В. Бовсунівський В. В.
(посада) (підпис) (ініціали та прізвище)

29 01 2021 року

ПОВІДОМЛЕННЯ
про появу ознак погіршення санітарного стану лісових насаджень

Житомирська область

ДП «Лугинський лісгосп»

Лісництво Лугинське урочище _____
квартал № 79 виділ № 30 ділянка № 2 площа 36 га

Таксаційна характеристика насадження

Склад 109, вік 68 років, бонітет 1, середній діаметр 26 см, середня висота 23 м, повнота 0,7, тип лісу В2ФС, рельєф рівнинний, експозиція _____, ґрунт Дерново-підзолистий, підріст _____, підлісок _____

Лісопатологічна характеристика насадження

Вид пошкодження насадження (лісова пожежа, буревій, сніголам, обледеніння, відмирання та всихання дерев, захаращеність, об'їдання шкідниками хвої/листя, наявність гусені, масовий літ метеликів, опадання хвої/листя, відлущення кори на стовбурах та інші ознаки, не характерні для нормального стану дерев)

вухарання та всихання дерев, вертвковий корої

Ступінь пошкодження, ураження:

Сильне

(поодинокі, слабке, середнє, сильне)

Вид розподілу пошкоджених дерев:

скупинний

(поодинокі, групові, куртинні)

Обсяг ушкодженої деревини на 1 гектарі (окоірно) 40 куб. метрів, у тому числі сухостійної 60 куб. метрів

Ознаки погіршення стану лісових насаджень виявив:

М. Мух

(посада)

Монько

(підпис)

Монько А.В.

(ініціали та прізвище)

6 01 2021 року

В.О. Мешчого

(лісничий (помічник лісничого))

Бер

(підпис)

Березовський К.П.

(ініціали та прізвище)

22 01 2021 року

Висновок інженера відділу (сектору) охорони і захисту лісу державного лісгосподарського (лісомисливського) підприємства або представника державного спеціалізованого лісозахисного підприємства щодо необхідності здійснення лісозахисних чи інших заходів з поліпшення санітарного стану лісів за результатами огляду санітарного стану лісової ділянки:

потребує проведення СРВ

Пров. інженер ОЗЛ

(посада)

Б.В.

(підпис)

Бовсунівський Е.В.

(ініціали та прізвище)

22 01 2021 року

29 01 2021 року

ПОВІДОМЛЕННЯ
про появу ознак погіршення санітарного стану лісових насаджень

Житомирська область

ДП «Лугинський лісгосп»

Лісництво Лугинське урочище _____
квартал № 89 виділ № 29 ділянка № _____ площа 1,1 га

Таксаційна характеристика насадження

Склад 80% Бк + 2%, вік 80 років, бонітет 1, середній діаметр 32 см, середня висота 25 м, повнота 0,7, тип лісу СІТБС, рельєф рівнинний, експозиція _____, ґрунт Дерново-підзолистий, підріст _____, підлісок _____

Лісопатологічна характеристика насадження

Вид пошкодження насадження (лісова пожежа, буревій, сніголам, обледеніння, відмирання та всихання дерев, захаращеність, об'їдання шкідниками хвої/листя, наявність гусені, масовий літ метеликів, опадання хвої/листя, відлущення кори на стовбурах та інші ознаки, не характерні для нормального стану дерев) визначення та висихання дерев, верхівковий короїд

Ступінь пошкодження, ураження:

сильне

(поодинокі, слабке, середнє, сильне)

Вид розподілу пошкоджених дерев:

куртинний

(поодинокий, груповий, куртинний)

Обсяг ушкодженої деревини на 1 гектарі (окомірно) 60 куб. метрів, у тому числі сухостійної 50 куб. метрів

Ознаки погіршення стану лісових насаджень виявив:

М. Луц

(посада)

[підпис]

(підпис)

Вуретинський А.В.

(ініціали та прізвище)

05 01 2021 року

В.О. Лемичов

(лісничий (помічник лісничого))

[підпис]

(підпис)

Березовський К.П.

(ініціали та прізвище)

22 01 2021 року

Висновок інженера відділу (сектору) охорони і захисту лісу державного лісгосподарського (лісомисливського) підприємства або представника державного спеціалізованого лісозахисного підприємства щодо необхідності здійснення лісозахисних чи інших заходів з поліпшення санітарного стану лісів за результатами огляду санітарного стану лісової ділянки:

потребує проведення СРВ

Пров. інженер ОЗЛ

(посада)

[підпис]

(підпис)

Бовсунівський В. В.

(ініціали та прізвище)

22 01 2021 року

ПОВІДОМЛЕННЯ
про появу ознак погіршення санітарного стану лісових насаджень

Житомирська область

ДП «Лугинський лісгосп»

Лісництво Лугинське урочище _____
квартал № 89 виділ № 32 ділянка № _____ площа 3,1 га

Таксаційна характеристика насадження

Склад 100% Гм + АБ, вік 86 років, бонітет 1, середній діаметр 28 см, середня висота 25 м, повнота 97, тип лісу В2ДС, рельєф рівнинний, експозиція _____, ґрунт Дерново-підзолистий, підріст _____, підлісок _____

Лісопатологічна характеристика насадження

Вид пошкодження насадження (лісова пожежа, буревій, сніголам, обледеніння, відмирання та всихання дерев, захаращеність, об'їдання шкідниками хвої/листя, наявність гусені, масовий літ метеликів, опадання хвої/листя, відлущення кори на стовбурах та інші ознаки, не характерні для нормального стану дерев) _____

буревій та всихання дерев, верхівковий гороїд

Ступінь пошкодження, ураження: _____

сильне

(поодинокі, слабке, середнє, сильне)

Вид розподілу пошкоджених дерев: _____

(поодинокий, груповий, куртинний)

Обсяг ушкодженої деревини на 1 гектарі (окомірно) 75 куб. метрів, у тому числі сухостійної 65 куб. метрів

Ознаки погіршення стану лісових насаджень виявив:

М. Мель

(посада)

[підпис]

(підпис)

Фурчак А.В.

(ініціали та прізвище)

05 01 2021 року

В.О. Мельничко

(лісничий (помічник лісничого))

[підпис]

(підпис)

Березовський К.П.

(ініціали та прізвище)

22 01 2021 року

Висновок інженера відділу (сектору) охорони і захисту лісу державного лісгосподарського (лісомисливського) підприємства або представника державного спеціалізованого лісозахисного підприємства щодо необхідності здійснення лісозахисних чи інших заходів з поліпшення санітарного стану лісів за результатами огляду санітарного стану лісової ділянки:

ком. робота проведена СРВ.

Пров. інженер ОЗЛ

(посада)

[підпис]

(підпис)

Бовсунівський В. В.

(ініціали та прізвище)

22 01 2021 року

ПОВІДОМЛЕННЯ
про появу ознак погіршення санітарного стану лісових насаджень

Житомирська область

ДП «Лугинський лісгосп»

Лісництво Лугинське урочище _____
квартал № 98 виділ № 34 ділянка № 1 площа 3,8 га

Таксаційна характеристика насадження

Склад 42Бн18, вік 85 років, бонітет 1, середній діаметр 40 см, середня висота 27 м, повнота 96, тип лісу СЗТБС, рельєф рівнинний, експозиція _____, ґрунт Дерново-підзолистий, підріст _____, підлісок _____

Лісопатологічна характеристика насадження

Вид пошкодження насадження (лісова пожежа, буревій, сніголам, обледеніння, відмирання та всихання дерев, захаращеність, об'їдання шкідниками хвої/листя, наявність гусені, масовий літ метеликів, опадання хвої/листя, відлущення кори на стовбурах та інші ознаки, не характерні для нормального стану дерев) визначення не виконано, верхівсовий короїд

Ступінь пошкодження, ураження: _____

сильне

(поодинокі, слабке, середнє, сильне)

Вид розподілу пошкоджених дерев: _____

куртинний

(поодинокий, груповий, куртинний)

Обсяг ушкодженої деревини на 1 гектарі (окомірно) 60 куб. метрів, у тому числі сухостійної 55 куб. метрів

Ознаки погіршення стану лісових насаджень виявив: _____

М. Мич

(посада)

[підпис]

(підпис)

Хвирогенський А.В.

(ініціали та прізвище)

6 01 2021 року

В.О. Мичого

(лісничий (помічник лісничого))

[підпис]

(підпис)

Березовський К.П.

(ініціали та прізвище)

26 01 2021 року

Висновок інженера відділу (сектору) охорони і захисту лісу державного лісгосподарського (лісомисливського) підприємства або представника державного спеціалізованого лісозахисного підприємства щодо необхідності здійснення лісозахисних чи інших заходів з поліпшення санітарного стану лісів за результатами огляду санітарного стану лісової ділянки: _____

попередб. проведення СРВ

Пров. інженер ОЗЛ

(посада)

[підпис]

(підпис)

Бовсунівський В. В.

(ініціали та прізвище)

26 01 2021 року

ПОВІДОМЛЕННЯ
про появу ознак погіршення санітарного стану лісових насаджень

Житомирська область

ДП «Лугинський лісгосп»

Лісництво Лугинське урочище _____
квартал № 101 виділ № 21 ділянка № 1 площа 1,5 га

Таксаційна характеристика насадження

Склад 9С1Бм, вік 99 років, бонітет 2, середній діаметр 32 см, середня висота 24 м, повнота 96, тип лісу С2БС, рельєф рівнинний, експозиція _____, ґрунт Дерново-підзолистий, підріст _____, підлісок _____

Лісопатологічна характеристика насадження

Вид пошкодження насадження (лісова пожежа, буревій, сніголам, обледеніння, відмирання та всихання дерев, захаращеність, об'їдання шкідниками хвої/листя, наявність гусені, масовий літ метеликів, опадання хвої/листя, відлущення кори на стовбурах та інші ознаки, не характерні для нормального стану дерев) _____

визначення та видалення дерев, верховий короїд

Ступінь пошкодження, ураження: _____

сильне
(поодинокі, слабке, середнє, сильне)

Вид розподілу пошкоджених дерев: _____

куртинний
(поодинокий, груповий, куртинний)

Обсяг ушкодженої деревини на 1 гектарі (окомірно) 60 куб. метрів, у тому числі сухостійної 50 куб. метрів

Ознаки погіршення стану лісових насаджень виявив:

М. Мей Вовк Воронко М.В.
(посада) (підпис) (ініціали та прізвище)

05 01 20 21 року

В. Мешчого Гриб Гаревський К.П.
(лісничий (помічник лісничого) (підпис) (ініціали та прізвище)

22 01 20 21 року

Висновок інженера відділу (сектору) охорони і захисту лісу державного лісгосподарського (лісомисливського) підприємства або представника державного спеціалізованого лісозахисного підприємства щодо необхідності здійснення лісозахисних чи інших заходів з поліпшення санітарного стану лісів за результатами огляду санітарного стану лісової ділянки:

потребує проведення СРВ.

Пров. інженер ОЗЛ
(посада)

99-
(підпис)

Бовсунівський В. В.
(ініціали та прізвище)

22 01 20 21 року

ПОВІДОМЛЕННЯ
про появу ознак погіршення санітарного стану лісових насаджень

Житомирська область

ДП «Лугинський лісгосп»

Лісництво Лугинське урочище _____
квартал № 101 виділ № 21 ділянка № 2 площа 1,5 га

Таксаційна характеристика насадження

Склад 90% Бк, вік 99 років, бонітет 2, середній діаметр 32 см, середня висота 24 м, повнота 0,6, тип лісу Е2ТДС, рельєф рівнинний, експозиція _____, ґрунт Дерново-підзолистий, підріст _____, підлісок _____

Лісопатологічна характеристика насадження

Вид пошкодження насадження (лісова пожежа, буревій, сніголам, обледеніння, відмирання та всихання дерев, захаращеність, об'їдання шкідниками хвої/листя, наявність гусені, масовий літ метеликів, опадання хвої/листя, відлущення кори на стовбурах та інші ознаки, не характерні для нормального стану дерев) відмирання та всихання дерев, верхівковий корий

Ступінь пошкодження, ураження: _____

сильне
(поодинокі, слабке, середнє, сильне)

Вид розподілу пошкоджених дерев: куртинний
(поодинокі, груповий, куртинний)

Обсяг ушкодженої деревини на 1 гектарі (окомірно) 60 куб. метрів, у тому числі сухостійної 50 куб. метрів

Ознаки погіршення стану лісових насаджень виявив:

М. М. М. В. В. В. В. В. В.
(посада) (підпис) (ініціали та прізвище)

05 01 2021 року

В. В. М. М. М. В. В. В. В. В. В.
(лісничий (помічник лісничого) (підпис) (ініціали та прізвище)

22 01 2021 року

Висновок інженера відділу (сектору) охорони і захисту лісу державного лісгосподарського (лісомисливського) підприємства або представника державного спеціалізованого лісозахисного підприємства щодо необхідності здійснення лісозахисних чи інших заходів з поліпшення санітарного стану лісів за результатами огляду санітарного стану лісової ділянки:

потребує проведення СРВ

Пров. інженер ОЗЛ В. В. В. Бовсунівський В. В.
(посада) (підпис) (ініціали та прізвище)

22 01 2021 року

ПОВІДОМЛЕННЯ
про появу ознак погіршення санітарного стану лісових насаджень

Житомирська область

ДП «Лугинський лісгосп»

Лісництво Лугинське урочище _____
квартал № 102 виділ № 1 ділянка № 1 площа 3,0 га

Таксаційна характеристика насадження

Склад 8с2бн, вік 86 років, бонітет 1, середній діаметр 36 см, середня висота 26 м, повнота 0,7, тип лісу В2ВС, рельєф рівнинний, експозиція _____, ґрунт Дерново-підзолистий, підріст _____, підлісок _____

Лісопатологічна характеристика насадження

Вид пошкодження насадження (лісова пожежа, буревій, сніголам, обледеніння, відмирання та всихання дерев, захаращеність, об'їдання шкідниками хвої/листя, наявність гусені, масовий літ метеликів, опадання хвої/листя, відлущення кори на стовбурах та інші ознаки, не характерні для нормального стану дерев)

Відмирання та всихання дерев, верх. кор.

Ступінь пошкодження, ураження:

слабке

(поодинокі, слабке, середнє, сильне)

Вид розподілу пошкоджених дерев:

куртинний

(поодинокий, груповий, куртинний)

Обсяг ушкодженої деревини на 1 гектарі (окомірно) 70 куб. метрів, у тому числі сухостійної 60 куб. метрів

Ознаки погіршення стану лісових насаджень виявив:

м. лісу

(посада)

В.В.В.

(підпис)

Варлюк М.І.

(ініціали та прізвище)

08 01 2021 року

В.О. Лешого

(лісничий (помічник лісничого))

Бірюк

(підпис)

Бірюк К.П.

(ініціали та прізвище)

22 01 2021 року

Висновок інженера відділу (сектору) охорони і захисту лісу державного лісгосподарського (лісомисливського) підприємства або представника державного спеціалізованого лісозахисного підприємства щодо необхідності здійснення лісозахисних чи інших заходів з поліпшення санітарного стану лісів за результатами огляду санітарного стану лісової ділянки:

немає потреби проводити СРВ

Пров. інженер ОЗЛ

(посада)

В.В.

(підпис)

Бовсунівський В. В.

(ініціали та прізвище)

22 01 2021 року

ПОВІДОМЛЕННЯ
про появу ознак погіршення санітарного стану лісових насаджень

Житомирська область

ДП «Лугинський лісгосп»

Лісництво Лугинське урочище _____
квартал № 105 виділ № 10 ділянка № _____ площа 25 га

Таксаційна характеристика насадження

Склад 50% 20с + 50% бк, вік 75 років, бонітет 1А, середній діаметр 36 см, середня висота 27 м, повнота 0.7, тип лісу С2Т9С, рельєф рівнинний, експозиція _____, ґрунт Дерново-підзолистий, підріст _____, підлісок _____

Лісопатологічна характеристика насадження

Вид пошкодження насадження (лісова пожежа, буревій, сніголам, обледеніння, відмирання та всихання дерев, захаращеність, об'їдання шкідниками хвої/листя, наявність гусені, масовий літ метеликів, опадання хвої/листя, відлущення кори на стовбурах та інші ознаки, не характерні для нормального стану дерев)

визначення та видалення дерев, верхівковий короїд

Ступінь пошкодження, ураження:

сильне

(поодинокі, слабке, середнє, сильне)

Вид розподілу пошкоджених дерев:

груповий

(поодинокий, груповий, куртинний)

Обсяг ушкодженої деревини на 1 гектарі (окомірно) 75 куб. метрів, у тому числі сухостійної 70 куб. метрів

Ознаки погіршення стану лісових насаджень виявив:

м. мгу

(посада)

[підпис]

(підпис)

Шутицький А.В.

(ініціали та прізвище)

6 01 2021 року

В.О. Мисниого

(лісничий (помічник лісничого))

[підпис]

(підпис)

Березовський К.П.

(ініціали та прізвище)

26 01 2021 року

Висновок інженера відділу (сектору) охорони і захисту лісу державного лісгосподарського (лісомисливського) підприємства або представника державного спеціалізованого лісозахисного підприємства щодо необхідності здійснення лісозахисних чи інших заходів з поліпшення санітарного стану лісів за результатами огляду санітарного стану лісової ділянки:

потребує проведення СРВ.

Пров. інженер ОЗЛ

(посада)

[підпис]

(підпис)

Бовсунівський В. В.

(ініціали та прізвище)

26 01 2021 року

ПОВІДОМЛЕННЯ
про появу ознак погіршення санітарного стану лісових насаджень

Житомирська область

ДП «Лугинський лісгосп»

Лісництво Липницьке урочище _____
квартал № 1 виділ № 3 ділянка № _____ площа 0,7 га

Таксаційна характеристика насадження

Склад Біліза + беріза, вік 101 років, бонітет 1, середній діаметр 36 см, середня висота 25 м, повнота 0,6, тип лісу БзДС, рельєф рівнинний, експозиція _____, ґрунт _____, підріст _____, підлісок _____

Лісопатологічна характеристика насадження

Вид пошкодження насадження (лісова пожежа, буревій, сніголам, обледеніння, відмирання та всихання дерев, захаращеність, об'їдання шкідниками хвої/листя, наявність гусені, масовий літ метеликів, опадання хвої/листя, відлущення кори на стовбурах та інші ознаки, не характерні для нормального стану дерев)

Відмирання та всихання дерев беріза (корі)

Ступінь пошкодження, ураження: _____
(поодинокі, слабке, середнє, сильне)

Вид розподілу пошкоджених дерев: групи та поодинокі
(поодинокий, груповий, куртинний)

Обсяг ушкодженої деревини на 1 гектарі (окомірно) 40 куб. метрів, у тому числі сухостійної 35 куб. метрів

Ознаки погіршення стану лісових насаджень виявив:

Майстел лісу _____
(посада) _____ (підпис) _____ (ініціали та прізвище)
1 02 2021 року

В.о л-чого _____
(лісничий (помічник лісничого) _____ (підпис) _____ (ініціали та прізвище)
3 02 2021 року

Висновок інженера відділу (сектору) охорони і захисту лісу державного лісгосподарського (лісомисливського) підприємства або представника державного спеціалізованого лісозахисного підприємства щодо необхідності здійснення лісозахисних чи інших заходів з поліпшення санітарного стану лісів за результатами огляду санітарного _____ стану лісової _____ ділянки:

Потребує СРВ

Пров.інж.ОЗЛ _____
(посада) _____ (підпис) _____ (ініціали та прізвище)
3 02 2021 року

Бовсунівський В.В.
(ініціали та прізвище)

ПОВІДОМЛЕННЯ
про появу ознак погіршення санітарного стану лісових насаджень

Житомирська область

ДП «Лугинський лісгосп»

Лісництво Липницьке урочище _____
квартал № 2 виділ № 8 ділянка № _____ площа 302 га

Таксаційна характеристика насадження

Склад 70% Бк, 10% Бк, 20% Бк, вік 166 років, бонітет 2, середній діаметр 36 см, середня висота 26 м, повнота 0.6, тип лісу БСД, рельєф рівнинний, експозиція _____, ґрунт _____, підріст _____, підлісок _____

Лісопатологічна характеристика насадження

Вид пошкодження насадження (лісова пожежа, буревій, сніголам, обледеніння, відмирання та всихання дерев, захаращеність, об'їдання шкідниками хвої/листя, наявність гусені, масовий літ метеликів, опадання хвої/листя, відлущення кори на стовбурах та інші ознаки, не характерні для нормального стану дерев) _____

Ступінь пошкодження, ураження: сильне
(поодинокі, слабке, середнє, сильне)

Вид розподілу пошкоджених дерев: групове та поодинокі
(поодинокий, груповий, куртинний)

Обсяг ушкодженої деревини на 1 гектарі (окомірно) 60 куб. метрів, у тому числі сухостійної 50 куб. метрів

Ознаки погіршення стану лісових насаджень виявив:

Майстел лісу _____
(посада) _____ (підпис) _____ (ініціали та прізвище)
1 02 2021 року

В.о л-чого _____
(лісничий (помічник лісничого) _____ (підпис) _____ (ініціали та прізвище)
3 02 2021 року

Висновок інженера відділу (сектору) охорони і захисту лісу державного лісгосподарського (лісомисливського) підприємства або представника державного спеціалізованого лісозахисного підприємства щодо необхідності здійснення лісозахисних чи інших заходів з поліпшення санітарного стану лісів за результатами огляду санітарного стану лісової ділянки: _____

Пров.інж.ОЗЛ _____
(посада) _____ (підпис) _____ (ініціали та прізвище)

3 02 2021 року

ПОВІДОМЛЕННЯ
про появу ознак погіршення санітарного стану лісових насаджень

Житомирська область

ДП «Лугинський лісгосп»

Лісництво Липницьке урочище _____
квартал № 22 виділ № 12 ділянка № _____ площа 0,1 га

Таксаційна характеристика насадження

Склад 4030e1B+2, вік 85 років, бонітет 1, середній діаметр 36 см, середня висота 26 м, повнота 0,6, тип лісу B3BC, рельєф рівнинний, експозиція _____, ґрунт _____, підріст _____, підлісок _____

Лісопатологічна характеристика насадження

Вид пошкодження насадження (лісова пожежа, буревій, сніголам, обледеніння, відмирання та всихання дерев, захаращеність, об'їдання шкідниками хвої/листя, наявність гусені, масовий літ метеликів, опадання хвої/листя, відлущення кори на стовбурах та інші ознаки, не характерні для нормального стану дерев)

Відмирання та всихання дубів

Ступінь пошкодження, ураження: слабке
(поодинокі, слабке, середнє, сильне)

Вид розподілу пошкоджених дерев: групове та поодинокі
(поодинокий, груповий, куртинний)

Обсяг ушкодженої деревини на 1 гектарі (окомірно) 15 куб. метрів, у тому числі сухостійної 10 куб. метрів

Ознаки погіршення стану лісових насаджень виявив:

Майстел лісу _____
(посада) _____ (підпис) _____
(ініціали та прізвище)

1 02 2021 року

В.о л-чого _____
(лісничий (помічник лісничого) _____ (підпис) _____
(ініціали та прізвище)

3 02 2021 року

Висновок інженера відділу (сектору) охорони і захисту лісу державного лісгосподарського (лісомисливського) підприємства або представника державного спеціалізованого лісозахисного підприємства щодо необхідності здійснення лісозахисних чи інших заходів з поліпшення санітарного стану лісів за результатами огляду санітарного стану лісової ділянки:

погіршене СРВ

Пров.інж.ОЗЛ _____
(посада)

(підпис)

Бовсунівський В.В.
(ініціали та прізвище)

3 02 2021 року

ПОВІДОМЛЕННЯ
про появу ознак погіршення санітарного стану лісових насаджень

Житомирська область

ДП «Лугинський лісгосп»

Лісництво Липницьке урочище _____
квартал № 5 виділ № 12 ділянка № _____ площа 0,8 га

Таксаційна характеристика насадження

Склад 70% дуб, 10% береза, 20% сосна, вік 80 років, бонітет 1, середній діаметр 30 см, середня висота 25 м, повнота 0,5, тип лісу дуб, рельєф рівнинний, експозиція _____, ґрунт _____, підріст _____, підлісок _____

Лісопатологічна характеристика насадження

Вид пошкодження насадження (лісова пожежа, буревій, сніголам, обледеніння, відмирання та всихання дерев, захаращеність, об'їдання шкідниками хвої/листя, наявність гусені, масовий літ метеликів, опадання хвої/листя, відлущення кори на стовбурах та інші ознаки, не характерні для нормального стану дерев) _____
Відмирання та всихання дерев, захаращеність

Ступінь пошкодження, ураження: середнє
(поодинокі, слабке, середнє, сильне)

Вид розподілу пошкоджених дерев: групове та поодинокі
(поодинокі, груповий, куртинний)

Обсяг ушкодженої деревини на 1 гектарі (окомірно) 15 куб. метрів, у тому числі сухостійної 10 куб. метрів

Ознаки погіршення стану лісових насаджень виявив:

Майстер лісу _____
(посада) _____ (підпис) _____ (ініціали та прізвище) Кравчук В.М.

1 02 2021 року

В.о л-чого _____
(лісничий (помічник лісничого) _____ (підпис) _____ (ініціали та прізвище) Барановський В.В.

3 02 2021 року

Висновок інженера відділу (сектору) охорони і захисту лісу державного лісгосподарського (лісомисливського) підприємства або представника державного спеціалізованого лісозахисного підприємства щодо необхідності здійснення лісозахисних чи інших заходів з поліпшення санітарного стану лісів за результатами огляду санітарного стану лісової ділянки: _____
Висновок СРБ

Пров.інж.ОЗЛ _____
(посада) _____ (підпис) _____ (ініціали та прізвище) Бовсунівський В.В.

3 02 2021 року

ПОВІДОМЛЕННЯ
про появу ознак погіршення санітарного стану лісових насаджень

Житомирська область

ДП «Лугинський лісгосп»

Лісництво Липницьке урочище _____
квартал № 5 виділ № 19 ділянка № _____ площа 0,9 га

Таксаційна характеристика насадження

Склад 40,35% дуб, 1% береза, вік 80 років, бонітет 1, середній діаметр 3,2 см, середня висота 26 м, повнота 0,6, тип лісу С₂Т₀, рельєф рівнинний, експозиція _____, ґрунт _____, підріст _____, підлісок _____

Лісопатологічна характеристика насадження

Вид пошкодження насадження (лісова пожежа, буревій, сніголам, обледеніння, відмирання та всихання дерев, захаращеність, об'їдання шкідниками хвої/листя, наявність гусені, масовий літ метеликів, опадання хвої/листя, відлущення кори на стовбурах та інші ознаки, не характерні для нормального стану дерев)

Відмирання кори та висохле дерево, буревій

Ступінь пошкодження, ураження: слабке
(поодинокі, слабке, середнє, сильне)

Вид розподілу пошкоджених дерев: групове та поодинокі
(поодинокі, груповий, куртинний)

Обсяг ушкодженої деревини на 1 гектарі (окомірно) 10 куб. метрів, у тому числі сухостійної 10 куб. метрів

Ознаки погіршення стану лісових насаджень виявив:

Майстер лісу _____
(посада) (підпис) (ініціали та прізвище)

1 02 2021 року

В.о л-чого _____
(лісничий (помічник лісничого) (підпис) (ініціали та прізвище)

3 02 2021 року

Висновок інженера відділу (сектору) охорони і захисту лісу державного лісгосподарського (лісомисливського) підприємства або представника державного спеціалізованого лісозахисного підприємства щодо необхідності здійснення лісозахисних чи інших заходів з поліпшення санітарного стану лісів за результатами огляду санітарного стану лісової ділянки:

Відсутні срб

Пров.інж.ОЗЛ _____
(посада) (підпис) (ініціали та прізвище)

3 02 2021 року

ПОВІДОМЛЕННЯ
про появу ознак погіршення санітарного стану лісових насаджень

Житомирська область

ДП «Лугинський лісгосп»

Лісництво. Липницьке урочище _____
квартал № 35 виділ № 23 ділянка № _____ площа 2,3 га

Таксаційна характеристика насадження

Склад БС + Бп + Д + М вік 25 років, бонітет 1, середній діаметр 36 см, середня висота 16 м, повнота 0,5, тип лісу Б.Я.С., рельєф рівнинний, експозиція _____, ґрунт _____, підріст _____, підлісок _____

Лісопатологічна характеристика насадження

Вид пошкодження насадження (лісова пожежа, буревій, сніголам, обледеніння, відмирання та всихання дерев, захаращеність, об'їдання шкідниками хвої/листя, наявність гусені, масовий літ метеликів, опадання хвої/листя, відлущення кори на стовбурах та інші ознаки, не характерні для нормального стану дерев) _____

Ступінь пошкодження, ураження: середнє
(поодинокі, слабке, середнє, сильне)

Вид розподілу пошкоджених дерев: групове та поодинокі
(поодинокі, груповий, куртинний)

Обсяг ушкодженої деревини на 1 гектарі (окомірно) 20 куб. метрів, у тому числі сухостійної 15 куб. метрів

Ознаки погіршення стану лісових насаджень виявив:

Майстер лісу _____
(посада) _____ (підпис) _____ (ініціали та прізвище) _____
1 02 2021 року

В.о л-чого _____
(лісничий (помічник лісничого) _____ (підпис) _____ (ініціали та прізвище) _____
3 02 2021 року

Висновок інженера відділу (сектору) охорони і захисту лісу державного лісгосподарського (лісомисливського) підприємства або представника державного спеціалізованого лісозахисного підприємства щодо необхідності здійснення лісозахисних чи інших заходів з поліпшення санітарного стану лісів за результатами огляду санітарного стану лісової ділянки: _____

Пров.інж.ОЗЛ _____
(посада) _____ (підпис) _____ (ініціали та прізвище) _____

3 02 2021 року

ПОВІДОМЛЕННЯ
про появу ознак погіршення санітарного стану лісових насаджень

Житомирська область

ДП «Лугинський лісгосп»

Лісництво Липницьке урочище _____
квартал № 5 виділ № 31 ділянка № _____ площа 0,7 га

Таксаційна характеристика насадження

Склад Ск46п Кб, вік 66 років, бонітет 1, середній діаметр 30 см, середня висота 22 м, повнота 0,7, тип лісу Важ, рельєф рівнинний, експозиція _____, ґрунт _____, підріст _____, підлісок _____

Лісопатологічна характеристика насадження

Вид пошкодження насадження (лісова пожежа, буревій, сніголам, обледеніння, відмирання та всихання дерев, захаращеність, об'їдання шкідниками хвої/листя, наявність гусені, масовий літ метеликів, опадання хвої/листя, відлущення кори на стовбурах та інші ознаки, не характерні для нормального стану дерев) _____

середнє відмирання та всихання дерев, захаращеність

Ступінь пошкодження, ураження: сильне
(поодинокі, слабке, середнє, сильне)

Вид розподілу пошкоджених дерев: середнє та поодинокі
(поодинокі, груповий, куртинний)

Обсяг ушкодженої деревини на 1 гектарі (окомірно) 70 куб. метрів, у тому числі сухостійної 60 куб. метрів

Ознаки погіршення стану лісових насаджень виявив:

Майстер лісу _____ Кравець В. М.
(посада) (підпис) (ініціали та прізвище)

1 02 2021 року

В.о л-чого _____ Барановський В.В.
(лісничий (помічник лісничого) (підпис) (ініціали та прізвище)

3 02 2021 року

Висновок інженера відділу (сектору) охорони і захисту лісу державного лісгосподарського (лісомисливського) підприємства або представника державного спеціалізованого лісозахисного підприємства щодо необхідності здійснення лісозахисних чи інших заходів з поліпшення санітарного стану лісів за результатами огляду санітарного стану лісової ділянки:

Немає потреби СРБ

Пров.інж.ОЗЛ _____ Бовсунівський В.В.
(посада) (підпис) (ініціали та прізвище)

3 02 2021 року

ПОВІДОМЛЕННЯ
про появу ознак погіршення санітарного стану лісових насаджень

Житомирська область

ДП «Лугинський лісгосп»

Лісництво Липницьке урочище _____
квартал № 10 виділ № 13 ділянка № 4 площа 4,0 га

Таксаційна характеристика насадження

Склад 80% 16% 10%, вік 71 років, бонітет 2, середній діаметр 30 см, середня висота 11 м, повнота 0,7, тип лісу АвС, рельєф рівнинний, експозиція _____, ґрунт _____, підріст _____, підлісок _____

Лісопатологічна характеристика насадження

Вид пошкодження насадження (лісова пожежа, буревій, сніголам, обледеніння, відмирання та всихання дерев, захаращеність, об'їдання шкідниками хвої/листя, наявність гусені, масовий літ метеликів, опадання хвої/листя, відлущення кори на стовбурах та інші ознаки, не характерні для нормального стану дерев)

короті відмирання та всихання дерев, захаращеність

Ступінь пошкодження, ураження: сильне
(поодинокі, слабке, середнє, сильне)

Вид розподілу пошкоджених дерев: групове та поодинокі
(поодинокий, груповий, куртинний)

Обсяг ушкодженої деревини на 1 гектарі (окомірно) 50 куб. метрів, у тому числі сухостійної 45 куб. метрів

Ознаки погіршення стану лісових насаджень виявив:

Майстел лісу

(посада)

1 02 2021 року

(підпис)

Гудимко Р. В.

(ініціали та прізвище)

В.о л-чого

(лісничий (помічник лісничого))

3 02 2021 року

(підпис)

Барановський В.В.

(ініціали та прізвище)

Висновок інженера відділу (сектору) охорони і захисту лісу державного лісгосподарського (лісомисливського) підприємства або представника державного спеціалізованого лісозахисного підприємства щодо необхідності здійснення лісозахисних чи інших заходів з поліпшення санітарного стану лісів за результатами огляду санітарного стану лісової ділянки:

Являється СРВ

Пров.інж.ОЗЛ

(посада)

5 02 2021 року

(підпис)

Бовсунівський В.В.

(ініціали та прізвище)

ПОВІДОМЛЕННЯ
про появу ознак погіршення санітарного стану лісових насаджень

Житомирська область

ДП «Лугинський лісгосп»

Лісництво, Липницьке урочище _____
квартал № 32 виділ № 14 ділянка № 1 площа 8,0 га

Таксаційна характеристика насадження

Склад 80% дуб, вік 71 років, бонітет 2, середній діаметр 26 см, середня висота 21 м, повнота 0,7, тип лісу Вдк, рельєф рівнинний, експозиція _____, ґрунт _____, підріст _____, підлісок _____

Лісопатологічна характеристика насадження

Вид пошкодження насадження (лісова пожежа, буревій, сніголам, обледеніння, відмирання та всихання дерев, захаращеність, об'їдання шкідниками хвої/листя, наявність гусені, масовий літ метеликів, опадання хвої/листя, відлущення кори на стовбурах та інші ознаки, не характерні для нормального стану дерев) _____

корот відмирання та всихання дерев, пошкодження
Ступінь пошкодження, ураження: сильне
(поодинокі, слабке, середнє, сильне)

Вид розподілу пошкоджених дерев: групи та поодинокі
(поодинокі, груповий, куртинний)

Обсяг ушкодженої деревини на 1 гектарі (окомірно) 70 куб. метрів, у тому числі сухостійної 60 куб. метрів

Ознаки погіршення стану лісових насаджень виявив:

Майстер лісу _____
(посада) _____ (підпис) Гуменко Р.В. (ініціали та прізвище)
1 02 2021 року

В.о л-чого _____
(лісничий (помічник лісничого) _____ (підпис) Барановський В.В. (ініціали та прізвище)
3 02 2021 року

Висновок інженера відділу (сектору) охорони і захисту лісу державного лісгосподарського (лісомисливського) підприємства або представника державного спеціалізованого лісозахисного підприємства щодо необхідності здійснення лісозахисних чи інших заходів з поліпшення санітарного стану лісів за результатами огляду санітарного стану лісової ділянки: _____

Пров.інж.ОЗЛ _____
(посада) _____ (підпис) Бовсунівський В.В. (ініціали та прізвище)

3 02 2021 року

ПОВІДОМЛЕННЯ
про появу ознак погіршення санітарного стану лісових насаджень

Житомирська область

ДП «Лугинський лісгосп»

Лісництво Липницьке урочище _____
квартал № 12 виділ № 23 ділянка № _____ площа 1,3 га

Таксаційна характеристика насадження

Склад 100, вік 76 років, бонітет 1, середній діаметр 30 см, середня висота 24 м, повнота 0,7, тип лісу БДС, рельєф рівнинний, експозиція _____, ґрунт _____, підріст _____, підлісок _____

Лісопатологічна характеристика насадження

Вид пошкодження насадження (лісова пожежа, буревій, сніголам, обледеніння, відмирання та всихання дерев, захаращеність, об'їдання шкідниками хвої/листя, наявність гусені, масовий літ метеликів, опадання хвої/листя, відлущення кори на стовбурах та інші ознаки, не характерні для нормального стану дерев):
відмирання та всихання дерев, захаращеність

Степінь пошкодження, ураження: слабка
(поодинокі, слабка, середня, сильна)

Вид розподілу пошкоджених дерев: групове та поодинокі
(поодинокі, груповий, куртинний)

Обсяг ушкодженої деревини на 1 гектарі (околірно) 60 куб. метрів, у тому числі сухостійної 50 куб. метрів

Ознаки погіршення стану лісових насаджень виявив:

Майстел лісу

(посада)

1 02 2021 року

(підпис)

(ініціали та прізвище)

В.о л-чого

(лісничий (помічник лісничого))

3 02 2021 року

(підпис)

Барановський В.В.

(ініціали та прізвище)

Висновок інженера відділу (сектору) охорони і захисту лісу державного лісгосподарського (лісомисливського) підприємства або представника державного спеціалізованого лісозахисного підприємства щодо необхідності здійснення лісозахисних чи інших заходів з поліпшення санітарного стану лісів за результатами огляду санітарного стану лісової ділянки:

офторбуре СРВ

Пров.інж.ОЗЛ

(посада)

3 02 2021 року

(підпис)

Бовсунівський В.В.

(ініціали та прізвище)

ПОВІДОМЛЕННЯ
про появу ознак погіршення санітарного стану лісових насаджень

Житомирська область

ДП «Лугинський лісгосп»

Лісництво Липницьке урочище _____
квартал № 73 виділ № 5 ділянка № 1 площа 1,5 га

Таксаційна характеристика насадження

Склад ХС/Бн/Бк вік 71 років, бонітет I, середній діаметр 30 см, середня висота 12 м, повнота 0,7, тип лісу БЗДС, рельєф рівнинний, експозиція _____, ґрунт _____, підріст _____, підлісок _____

Лісопатологічна характеристика насадження

Вид пошкодження насадження (лісова пожежа, буревій, сніголам, обледеніння, відмирання та всихання дерев, захаращеність, об'їдання шкідниками хвої/листя, наявність гусені, масовий літ метеликів, опадання хвої/листя, відлущення кори на стовбурах та інші ознаки, не характерні для нормального стану дерев) _____

коротк відмирання та всихання дерев, захаращеність
Ступінь пошкодження, ураження: середнє
(поодинокі, слабке, середнє, сильне)

Вид розподілу пошкоджених дерев: групове та поодинокі
(поодинокі, груповий, куртинний)

Обсяг ушкодженої деревини на 1 гектарі (окомірно) 60 куб. метрів, у тому числі сухостійної 50 куб. метрів

Ознаки погіршення стану лісових насаджень виявив:

Майстер лісу _____
(посада) _____ (підпис) Гудак Р.В. (ініціали та прізвище)
1 02 2021 року

В.о л-чого _____
(лісничий (помічник лісничого) _____ (підпис) Барановський В.В. (ініціали та прізвище)
3 02 2021 року

Висновок інженера відділу (сектору) охорони і захисту лісу державного лісгосподарського (лісомисливського) підприємства або представника державного спеціалізованого лісозахисного підприємства щодо необхідності здійснення лісозахисних чи інших заходів з поліпшення санітарного стану лісів за результатами огляду санітарного _____
стану лісової ділянки: _____

Пров.інж.ОЗЛ _____
(посада) _____ (підпис) Бовсунівський В.В. (ініціали та прізвище)

3 02 2021 року

ПОВІДОМЛЕННЯ
про появу ознак погіршення санітарного стану лісових насаджень

Житомирська область

ДП «Лугинський лісгосп»

Лісництво Липницьке урочище _____
квартал № 15 виділ № 18 ділянка № _____ площа 1,1 га

Таксаційна характеристика насадження

Склад 100+61, вік 66 років, бонітет 1, середній діаметр 30 см, середня висота 13 м, повнота 0,6, тип лісу Б3ДС, рельєф рівнинний, експозиція _____, ґрунт _____, підріст _____, підлісок _____

Лісопатологічна характеристика насадження

Вид пошкодження насадження (лісова пожежа, буревій, сніголам, обледеніння, відмирання та всихання дерев, захаращеність, об'їдання шкідниками хвої/листя, наявність гусені, масовий літ метеликів, опадання хвої/листя, відлущення кори на стовбурах та інші ознаки, не характерні для нормального стану дерев)

відмирання та всихання дерев, захаращеність

Ступінь пошкодження, ураження: середнє
(поодинокі, слабке, середнє, сильне)

Вид розподілу пошкоджених дерев: групове та поодинокі
(поодинокий, груповий, куртинний)

Обсяг ушкодженої деревини на 1 гектарі (окомірно) 70 куб. метрів, у тому числі сухостійної 60 куб. метрів

Ознаки погіршення стану лісових насаджень виявив:

Майстер лісу

(посада)

1 02 2021 року

(підпис)

Гуржик Р. Р.

(ініціали та прізвище)

В.о л-чого

(лісничий (помічник лісничого))

3 02 2021 року

(підпис)

Барановський В.В.

(ініціали та прізвище)

Висновок інженера відділу (сектору) охорони і захисту лісу державного лісгосподарського (лісомисливського) підприємства або представника державного спеціалізованого лісозахисного підприємства щодо необхідності здійснення лісозахисних чи інших заходів з поліпшення санітарного стану лісів за результатами огляду санітарного стану лісової ділянки:

Немає СРБ

Пров.інж.ОЗЛ

(посада)

3 02 2021 року

(підпис)

Бовсунівський В.В.

(ініціали та прізвище)

ПОВІДОМЛЕННЯ
про появу ознак погіршення санітарного стану лісових насаджень

Житомирська область

ДП «Лугинський лісгосп»

Лісництво Липницьке урочище _____
квартал № 15 виділ № 20 ділянка № 1 площа 1.0 га

Таксаційна характеристика насадження

Склад БГДБСДБн, вік 71 років, бонітет 2, середній діаметр 26 см, середня висота 19 м, повнота 0.8, тип лісу А₂С, рельєф рівнинний, експозиція _____, ґрунт _____, підріст _____, підлісок _____

Лісопатологічна характеристика насадження

Вид пошкодження насадження (лісова пожежа, буревій, сніголам, обледеніння, відмирання та всихання дерев, захаращеність, об'їдання шкідниками хвої/листя, наявність гусені, масовий літ метеликів, опадання хвої/листя, відлущення кори на стовбурах та інші ознаки, не характерні для нормального стану дерев) відмирання та всихання дерев, захаращеність

Ступінь пошкодження, ураження: сильне
(поодинокі, слабке, середнє, сильне)

Вид розподілу пошкоджених дерев: групово та поодинокі
(поодинокий, груповий, куртинний)

Обсяг ушкодженої деревини на 1 гектарі (окомірно) 60 куб. метрів, у тому числі сухостійної 50 куб. метрів

Ознаки погіршення стану лісових насаджень виявив:

Майстел лісу _____
(посада) (підпис) (ініціали та прізвище)

1 02 2021 року

В.о л-чого _____
(лісничий (помічник лісничого) (підпис) (ініціали та прізвище)

3 02 2021 року

Висновок інженера відділу (сектору) охорони і захисту лісу державного лісгосподарського (лісомисливського) підприємства або представника державного спеціалізованого лісозахисного підприємства щодо необхідності здійснення лісозахисних чи інших заходів з поліпшення санітарного стану лісів за результатами огляду санітарного стану лісової ділянки:

погіршення стану

Пров.інж.ОЗЛ _____
(посада) (підпис) (ініціали та прізвище)

3 02 2021 року

ПОВІДОМЛЕННЯ
про появу ознак погіршення санітарного стану лісових насаджень

Житомирська область

ДП «Лугинський лісгосп»

Лісництво Липницьке урочище _____
квартал № 15 виділ № 10 ділянка № 2 площа 2,0 га

Таксаційна характеристика насадження

Склад БГЛБДБн, вік 78 років, бонітет 2, середній діаметр 26 см, середня висота 19 м, повнота 0,8, тип лісу ЛБ, рельєф рівнинний, експозиція _____, ґрунт _____, підріст _____, підлісок _____

Лісопатологічна характеристика насадження

Вид пошкодження насадження (лісова пожежа, буревій, сніголам, обледеніння, відмирання та всихання дерев, захаращеність, об'їдання шкідниками хвої/листя, наявність гусені, масовий літ метеликів, опадання хвої/листя, відлущення кори на стовбурах та інші ознаки, не характерні для нормального стану дерев) _____

коротко відмирання та всихання дерев, захаращеність
Ступінь пошкодження, ураження: сильне
(поодинокі, слабке, середнє, сильне)

Вид розподілу пошкоджених дерев: групове та поодинокі
(поодинокий, груповий, куртинний)

Обсяг ушкодженої деревини на 1 гектарі (окоірно) 60 куб. метрів, у тому числі сухостійної 50 куб. метрів

Ознаки погіршення стану лісових насаджень виявив:

Майстел лісу _____
(посада) _____ (підпис) _____
(ініціали та прізвище) Гудимко Р.В.

1 02 2021 року

В.о л-чого _____
(лісничий (помічник лісничого) _____ (підпис) _____
(ініціали та прізвище) Барановський В.В.

3 02 2021 року

Висновок інженера відділу (сектору) охорони і захисту лісу державного лісгосподарського (лісомисливського) підприємства або представника державного спеціалізованого лісозахисного підприємства щодо необхідності здійснення лісозахисних чи інших заходів з поліпшення санітарного стану лісів за результатами огляду санітарного _____ стану _____ лісової _____ ділянки: _____

Пров.інж.ОЗЛ _____
(посада) _____ (підпис) _____
(ініціали та прізвище) Бовсунівський В.В.

3 02 2021 року

ПОВІДОМЛЕННЯ
про появу ознак погіршення санітарного стану лісових насаджень

Житомирська область

ДП «Лугинський лісгосп»

Лісництво Липницьке урочище _____
квартал № 16 виділ № 4 ділянка № 1 площа 05 га

Таксаційна характеристика насадження

Склад 100% Бм'С, вік 31 років, бонітет 1, середній діаметр 32 см, середня висота 14 м, повнота 6,6, тип лісу Б2ЛС, рельєф рівнинний, експозиція _____, ґрунт _____, підріст _____, підлісок _____

Лісопатологічна характеристика насадження

Вид пошкодження насадження (лісова пожежа, буревій, сніголам, обледеніння, відмирання та всихання дерев, захаращеність, об'їдання шкідниками хвої/листя, наявність гусені, масовий літ метеликів, опадання хвої/листя, відлущення кори на стовбурах та інші ознаки, не характерні для нормального стану дерев) _____

відмирання та захаращеність
Ступінь пошкодження, ураження: сильне
(поодинокі, слабке, середнє, сильне)

Вид розподілу пошкоджених дерев: групове та поодинокі
(поодинокий, груповий, куртинний)

Обсяг ушкодженої деревини на 1 гектарі (окомірно) 40 куб. метрів, у тому числі сухостійної 20 куб. метрів

Ознаки погіршення стану лісових насаджень виявив:

Майстел лісу _____
(посада) _____ (підпис) _____ (ініціали та прізвище) Гудимко Р.В.

1 02 2021 року

В.о л-чого _____
(лісничий (помічник лісничого) _____ (підпис) _____ (ініціали та прізвище) Барановський В.В.

3 02 2021 року

Висновок інженера відділу (сектору) охорони і захисту лісу державного лісгосподарського (лісомисливського) підприємства або представника державного спеціалізованого лісозахисного підприємства щодо необхідності здійснення лісозахисних чи інших заходів з поліпшення санітарного стану лісів за результатами огляду санітарного _____ стану лісової ділянки: _____

Пров.інж.ОЗЛ _____
(посада) _____ (підпис) _____ (ініціали та прізвище) Бовсунівський В.В.

3 02 2021 року

ПОВІДОМЛЕННЯ
про появу ознак погіршення санітарного стану лісових насаджень

Житомирська область

ДП «Лугинський лісгосп»

Лісництво Липницьке урочище _____
квартал № 17 виділ № 15 ділянка № - площа 0,6 га

Таксаційна характеристика насадження

Склад 100, вік 91 років, бонітет 2, середній діаметр 36 см, середня висота 25 м, повнота 0,7, тип лісу В₂Дс, рельєф рівнинний, експозиція _____, ґрунт _____, підріст _____, підлісок _____

Лісопатологічна характеристика насадження

Вид пошкодження насадження (лісова пожежа, буревій, сніголам, обледеніння, відмирання та всихання дерев, захаращеність, об'їдання шкідниками хвої/листя, наявність гусені, масовий літ метеликів, опадання хвої/листя, відлущення кори на стовбурах та інші ознаки, не характерні для нормального стану дерев)

Відмирання та всихання дерев, захаращеність

Ступінь пошкодження, ураження: середнє
(поодинокі, слабке, середнє, сильне)

Вид розподілу пошкоджених дерев: групове та поодинокі
(поодинокі, груповий, куртинний)

Обсяг ушкодженої деревини на 1 гектарі (окомірно) 40 куб. метрів, у тому числі сухостійної 10 куб. метрів

Ознаки погіршення стану лісових насаджень виявив:

Майстер лісу

(посада)

(підпис)

(ініціали та прізвище)

1 02 2021 року

В.о л-чого

(лісничий (помічник лісничого))

(підпис)

Барановський В.В.

(ініціали та прізвище)

3 02 2021 року

Висновок інженера відділу (сектору) охорони і захисту лісу державного лісгосподарського (лісомисливського) підприємства або представника державного спеціалізованого лісозахисного підприємства щодо необхідності здійснення лісозахисних чи інших заходів з поліпшення санітарного стану лісів за результатами огляду санітарного стану лісової ділянки:

Ожорядус с.р.в.

Пров.інж.ОЗЛ

(посада)

(підпис)

Бовсунівський В.В.

(ініціали та прізвище)

3 02 2021 року

ПОВІДОМЛЕННЯ
про появу ознак погіршення санітарного стану лісових насаджень

Житомирська область

ДП «Лугинський лісгосп»

Лісництво Липницьке урочище _____
квартал № 17 виділ № 22 ділянка № _____ площа 1,0 га

Таксаційна характеристика насадження

Склад 109, вік 66 років, бонітет 1, середній діаметр 32 см, середня висота 24 м, повнота 0,7, тип лісу Б3Фс, рельєф рівнинний, експозиція _____, ґрунт _____, підріст _____, підлісок _____

Лісопатологічна характеристика насадження

Вид пошкодження насадження (лісова пожежа, буревій, сніголам, обледеніння, відмирання та всихання дерев, захаращеність, об'їдання шкідниками хвої/листя, наявність гусені, масовий літ метеликів, опадання хвої/листя, відлущення кори на стовбурах та інші ознаки, не характерні для нормального стану дерев) Відмирання та всихання дерев, захаращеність

1 коротко / Ступінь пошкодження, ураження: сильно
(поодинокі, слабкі, середні, сильні)

Вид розподілу пошкоджених дерев: група та поодинокі
(поодинокі, групові, куртинні)

Обсяг ушкодженої деревини на 1 гектарі (окомірно) 70 куб. метрів, у тому числі сухостійної 30 куб. метрів

Ознаки погіршення стану лісових насаджень виявив:

Майстер лісу _____ Гудимко Р.В.
(посада) (підпис) (ініціали та прізвище)
1 02 2021 року

В.о л-чого _____ Барановський В.В.
(лісничий (помічник лісничого) (підпис) (ініціали та прізвище)
3 02 2021 року

Висновок інженера відділу (сектору) охорони і захисту лісу державного лісгосподарського (лісомисливського) підприємства або представника державного спеціалізованого лісозахисного підприємства щодо необхідності здійснення лісозахисних чи інших заходів з поліпшення санітарного стану лісів за результатами огляду санітарного стану лісової ділянки: Додаток СРВ

Пров.інж.ОЗЛ _____ Бовсунівський В.В.
(посада) (підпис) (ініціали та прізвище)

3 02 2021 року

ПОВІДОМЛЕННЯ
про появу ознак погіршення санітарного стану лісових насаджень

Житомирська область

ДП «Лугинський лісгосп»

Лісництво Липницьке урочище _____
квартал № 17 виділ № 23 ділянка № _____ площа 3,4 га

Таксаційна характеристика насадження

95% Bm + Dc + Bg + Bn
Склад _____, вік 85 років, бонітет 1, середній діаметр 49 см, середня висота 25 м, повнота 0,6, тип лісу Б4 ДС, рельєф рівнинний, експозиція _____, ґрунт _____, підріст _____, підлісок _____

Лісопатологічна характеристика насадження

Вид пошкодження насадження (лісова пожежа, буревій, сніголам, обледеніння, відмирання та всихання дерев, захаращеність, об'їдання шкідниками хвої/листя, наявність гусені, масовий літ метеликів, опадання хвої/листя, відлущення кори на стовбурах та інші ознаки, не характерні для нормального стану дерев) _____

коротк відмирання та всихання дерев, буревій
Ступінь пошкодження, ураження: сильне
(поодинокі, слабке, середнє, сильне)

Вид розподілу пошкоджених дерев: групове та поодинокі
(поодинокі, груповий, куртинний)

Обсяг ушкодженої деревини на 1 гектарі (окомірно) 70 куб. метрів, у тому числі сухостійної 30 куб. метрів

Ознаки погіршення стану лісових насаджень виявив:

Майстел лісу

(посада)

(підпис)

(ініціали та прізвище)

1 02 2021 року

В.о л-чого

(лісничий (помічник лісничого))

(підпис)

Барановський В.В.

(ініціали та прізвище)

3 02 2021 року

Висновок інженера відділу (сектору) охорони і захисту лісу державного лісгосподарського (лісомисливського) підприємства або представника державного спеціалізованого лісозахисного підприємства щодо необхідності здійснення лісозахисних чи інших заходів з поліпшення санітарного стану лісів за результатами огляду санітарного стану лісової ділянки:

фотодіагн. СРВ

Пров.інж.ОЗЛ

(посада)

(підпис)

Бовсунівський В.В.

(ініціали та прізвище)

3 02 2021 року

ПОВІДОМЛЕННЯ
про появу ознак погіршення санітарного стану лісових насаджень

Житомирська область

ДП «Лугинський лісгосп»

Лісництво Липницьке урочище _____
квартал № 28 виділ № 11 ділянка № _____ площа 1,0 га

Таксаційна характеристика насадження

Склад 100, вік 86 років, бонітет 2, середній діаметр 32 см, середня висота 24 м, повнота 0,6, тип лісу А, С, рельєф рівнинний, експозиція _____, ґрунт _____, підріст _____, підлісок _____

Лісопатологічна характеристика насадження

Вид пошкодження насадження (лісова пожежа, буревій, сніголам, обледеніння, відмирання та всихання дерев, захаращеність, об'їдання шкідниками хвої/листя, наявність гусені, масовий літ метеликів, опадання хвої/листя, відлущення кори на стовбурах та інші ознаки, не характерні для нормального стану дерев) _____

Степінь пошкодження, ураження: сильне
(поодинокі, слабке, середнє, сильне)

Вид розподілу пошкоджених дерев: групове та поодинокі
(поодинокі, груповий, куртинний)

Обсяг ушкодженої деревини на 1 гектарі (окомірно) 40 куб. метрів, у тому числі сухостійної 10 куб. метрів

Ознаки погіршення стану лісових насаджень виявив:

Майстер лісу _____

(посада)

(підпис)

(ініціали та прізвище)

1 02 2021 року

В.о л-чого _____

(лісничий (помічник лісничого))

(підпис)

Барановський В.В.

(ініціали та прізвище)

3 02 2021 року

Висновок інженера відділу (сектору) охорони і захисту лісу державного лісгосподарського (лісомисливського) підприємства або представника державного спеціалізованого лісозахисного підприємства щодо необхідності здійснення лісозахисних чи інших заходів з поліпшення санітарного стану лісів за результатами огляду санітарного стану лісової ділянки: _____

Пров.інж.ОЗЛ _____

(посада)

(підпис)

Бовсунівський В.В.

(ініціали та прізвище)

3 02 2021 року

ПОВІДОМЛЕННЯ
про появу ознак погіршення санітарного стану лісових насаджень

Житомирська область

ДП «Лугинський лісгосп»

Лісництво Липницьке урочище _____
квартал № 18 виділ № 22 ділянка № _____ площа 1,4 га

Таксаційна характеристика насадження

Склад 100% бп, вік 71 років, бонітет 1, середній діаметр 30 см, середня висота 22 м, повнота 0,6, тип лісу ЛС, рельєф рівнинний, експозиція _____, ґрунт _____, підріст _____, підлісок _____

Лісопатологічна характеристика насадження

Вид пошкодження насадження (лісова пожежа, буревій, сніголам, обледеніння, відмирання та всихання дерев, захаращеність, об'їдання шкідниками хвої/листя, наявність гусені, масовий літ метеликів, опадання хвої/листя, відлущення кори на стовбурах та інші ознаки, не характерні для нормального стану дерев)

коротко відмирання та всихання дерев, буревій

Ступінь пошкодження, ураження: сильне
(поодинокі, слабе, середнє, сильне)

Вид розподілу пошкоджених дерев: групово та поодинокі
(поодинокий, груповий, куртинний)

Обсяг ушкодженої деревини на 1 гектарі (окомірно) 60 куб. метрів, у тому числі сухостійної 30 куб. метрів

Ознаки погіршення стану лісових насаджень виявив:

Майстел лісу

(посада)

01 02 2021 року

(підпис)

(ініціали та прізвище)

В.о л-чого

(лісничий (помічник лісничого))

03 02 2021 року

(підпис)

Барановський В.В.

(ініціали та прізвище)

Висновок інженера відділу (сектору) охорони і захисту лісу державного лісгосподарського (лісомисливського) підприємства або представника державного спеціалізованого лісозахисного підприємства щодо необхідності здійснення лісозахисних чи інших заходів з поліпшення санітарного стану лісів за результатами огляду санітарного стану лісової ділянки:

Лісгосп СР 13

Пров.інж.ОЗЛ

(посада)

03 02 2021 року

(підпис)

Бовсунівський В.В.

(ініціали та прізвище)

ПОВІДОМЛЕННЯ
про появу ознак погіршення санітарного стану лісових насаджень

Житомирська область

ДП «Лугинський лісгосп»

Лісництво Липницьке урочище _____
квартал № 11 виділ № 20 ділянка № _____ площа 8,5 га

Таксаційна характеристика насадження

Склад 100% + 5n, вік 66 років, бонітет 1, середній діаметр 30 см, середня висота 22 м, повнота 0,7, тип лісу B₂LC, рельєф рівнинний, експозиція _____, ґрунт _____, підріст _____, підлісок _____

Лісопатологічна характеристика насадження

Вид пошкодження насадження (лісова пожежа, буревій, сніголам, обледеніння, відмирання та всихання дерев, захаращеність, об'їдання шкідниками хвої/листя, наявність гусені, масовий літ метеликів, опадання хвої/листя, відлущення кори на стовбурах та інші ознаки, не характерні для нормального стану дерев)

відмирання та всихання дерев, захаращеність

Ступінь пошкодження, ураження: сильне
(поодинокі, слабке, середнє, сильне)

Вид розподілу пошкоджених дерев: групове та поодинокі
(поодинокі, груповий, куртинний)

Обсяг ушкодженої деревини на 1 гектарі (окомірно) 50 куб. метрів, у тому числі сухостійної 10 куб. метрів

Ознаки погіршення стану лісових насаджень виявив:

Майстел лісу

(посада)

01 01 2021 року

(підпис)

(ініціали та прізвище)

В.о л-чого

(лісничий (помічник лісничого))

03 02 2021 року

(підпис)

Барановський В.В.

(ініціали та прізвище)

Висновок інженера відділу (сектору) охорони і захисту лісу державного лісгосподарського (лісомисливського) підприємства або представника державного спеціалізованого лісозахисного підприємства щодо необхідності здійснення лісозахисних чи інших заходів з поліпшення санітарного стану лісів за результатами огляду санітарного стану лісової ділянки:

згідно з СРВ

Пров.інж.ОЗЛ

(посада)

03 02 2021 року

(підпис)

Бовсунівський В.В.

(ініціали та прізвище)

ПОВІДОМЛЕННЯ
про появу ознак погіршення санітарного стану лісових насаджень

Житомирська область

ДП «Лугинський лісгосп»

Лісництво Липницьке урочище _____
квартал № 34 виділ № 4 ділянка № 1 площа 3,5 га

Таксаційна характеристика насадження

Склад 80% Бп + 20% Дк, вік 66 років, бонітет 1, середній діаметр 23 см, середня висота 12 м, повнота 0,8, тип лісу Лс, рельєф рівнинний, експозиція _____, ґрунт _____, підріст _____, підлісок _____

Лісопатологічна характеристика насадження

Вид пошкодження насадження (лісова пожежа, буревій, сніголам, обледеніння, відмирання та всихання дерев, захаращеність, об'їдання шкідниками хвої/листя, наявність гусені, масовий літ метеликів, опадання хвої/листя, відлущення кори на стовбурах та інші ознаки, не характерні для нормального стану дерев) _____

відмирання та всихання дерев, захаращеність
Ступінь пошкодження, ураження: сильне
(поодинокі, слабке, середнє, сильне)

Вид розподілу пошкоджених дерев: групове та поодинокі
(поодинокі, груповий, куртинний)

Обсяг ушкодженої деревини на 1 гектарі (окомірно) 60 куб. метрів, у тому числі сухостійної 30 куб. метрів

Ознаки погіршення стану лісових насаджень виявив:

Майстел лісу _____
(посада) _____ (підпис) _____ (ініціали та прізвище) Кордас Г. П.
Е1 Е2 2021 року

В.о л-чого _____
(лісничий (помічник лісничого) _____ (підпис) _____ (ініціали та прізвище) Барановський В.В.
Е3 Е2 2021 року

Висновок інженера відділу (сектору) охорони і захисту лісу державного лісгосподарського (лісомисливського) підприємства або представника державного спеціалізованого лісозахисного підприємства щодо необхідності здійснення лісозахисних чи інших заходів з поліпшення санітарного стану лісів за результатами огляду санітарного стану лісової ділянки: _____

Пров.інж.ОЗЛ _____
(посада) _____ (підпис) _____ (ініціали та прізвище) Бовсунівський В.В.

Е3 Е2 2021 року

ПОВІДОМЛЕННЯ
про появу ознак погіршення санітарного стану лісових насаджень

Житомирська область

ДП «Лугинський лісгосп»

Лісництво Липницьке урочище _____
квартал № 35 виділ № 4 ділянка № 1 площа 2,4 га

Таксаційна характеристика насадження

Склад 8926m, вік 61 років, бонітет 1, середній діаметр 23 см, середня висота 21 м, повнота 0,7, тип лісу Б3ДС, рельєф рівнинний, експозиція _____, ґрунт _____, підріст _____, підлісок _____

Лісопатологічна характеристика насадження

Вид пошкодження насадження (лісова пожежа, буревій, сніголам, обледеніння, відмирання та всихання дерев, захаращеність, об'їдання шкідниками хвої/листя, наявність гусені, масовий літ метеликів, опадання хвої/листя, відлущення кори на стовбурах та інші ознаки, не характерні для нормального стану (дерев))

Відмирання та всихання дерев, порізаність

Ступінь пошкодження, ураження: сильне
(поодинокі, слабе, середнє, сильне)

Вид розподілу пошкоджених дерев: групи та поодинокі
(поодинокий, груповий, куртинний)

Обсяг ушкодженої деревини на 1 гектарі (окомірно) 50 куб. метрів, у тому числі сухостійної 40 куб. метрів

Ознаки погіршення стану лісових насаджень виявив:

Майстел лісу _____

(посада)

(підпис)

(ініціали та прізвище)

01 02 2021 року

В.о л-чого _____

(лісничий (помічник лісничого))

(підпис)

Барановський В.В.

(ініціали та прізвище)

03 02 2021 року

Висновок інженера відділу (сектору) охорони і захисту лісу державного лісгосподарського (лісомисливського) підприємства або представника державного спеціалізованого лісозахисного підприємства щодо необхідності здійснення лісозахисних чи інших заходів з поліпшення санітарного стану лісів за результатами огляду санітарного стану лісової ділянки:

Відсутнє СРЗ

Пров.інж.ОЗЛ _____

(посада)

(підпис)

Бовсунівський В.В.

(ініціали та прізвище)

03 02 2021 року

ПОВІДОМЛЕННЯ
про появу ознак погіршення санітарного стану лісових насаджень

Житомирська область

ДП «Лугинський лісгосп»

Лісництво Липницьке урочище _____
квартал № 36 виділ № 23 ділянка № _____ площа 0,4 га

Таксаційна характеристика насадження

Склад БС+Бп+Ос, вік 59 років, бонітет ІА, середній діаметр 30 см, середня висота 23 м, повнота 0,6, тип лісу АвС, рельєф рівнинний, експозиція _____, ґрунт _____, підріст _____, підлісок _____

Лісопатологічна характеристика насадження

Вид пошкодження насадження (лісова пожежа, буревій, сніголам, обледеніння, відмирання та всихання дерев, захаращеність, об'їдання шкідниками хвої/листя, наявність гусені, масовий літ метеликів, опадання хвої/листя, відлущення кори на стовбурах та інші ознаки, не характерні для нормального стану дерев) відмирання та всихання дерев, захаращеність

Ступінь пошкодження, ураження: сильне
(поодинокі, слабке, середнє, сильне)

Вид розподілу пошкоджених дерев: групове та поодинокі
(поодинокі, груповий, куртинний)

Обсяг ушкодженої деревини на 1 гектарі (окомірно) 40 куб. метрів, у тому числі сухостійної 20 куб. метрів

Ознаки погіршення стану лісових насаджень виявив:

Майстер лісу _____
(посада) _____ (підпис) _____
ОГ ОЛ 2021 року _____
(ініціали та прізвище)

В.о л-чого _____
(лісничий (помічник лісничого) _____ (підпис) _____
ОЗ ОЛ 2021 року _____
(ініціали та прізвище)

Висновок інженера відділу (сектору) охорони і захисту лісу державного лісгосподарського (лісомисливського) підприємства або представника державного спеціалізованого лісозахисного підприємства щодо необхідності здійснення лісозахисних чи інших заходів з поліпшення санітарного стану лісів за результатами огляду санітарного стану лісової ділянки:

Пров.інж.ОЗЛ _____
(посада) _____ (підпис) _____
ОЗ ОЛ 2021 року _____
(ініціали та прізвище)

ПОВІДОМЛЕННЯ
про появу ознак погіршення санітарного стану лісових насаджень

Житомирська область

ДП «Лугинський лісгосп»

Лісництво Липницьке урочище _____
квартал № 86 виділ № 25 ділянка № _____ площа 0,2 га

Таксаційна характеристика насадження

Склад БСГ + Дп, вік 59 років, бонітет 1А, середній діаметр 18 см, середня висота 23 м, повнота 05, тип лісу БСДС, рельєф рівнинний, експозиція _____, ґрунт _____, підріст _____, підлісок _____

Лісопатологічна характеристика насадження

Вид пошкодження насадження (лісова пожежа, буревій, сніголам, обледеніння, відмирання та всихання дерев, захаращеність, об'їдання шкідниками хвої/листя, наявність гусені, масовий літ метеликів, опадання хвої/листя, відлущення кори на стовбурах та інші ознаки, не характерні для нормального стану дерев) відмирання та всихання дерев, гнилі

100%
Ступінь пошкодження, ураження: сильне
(поодинокі, слабке, середнє, сильне)

Вид розподілу пошкоджених дерев: групове та поодинокі
(поодинокі, груповий, куртинний)

Обсяг ушкодженої деревини на 1 гектарі (окомірно) 40 куб. метрів, у тому числі сухостійної 20 куб. метрів

Ознаки погіршення стану лісових насаджень виявив:

Майстел лісу _____
(посада) (підпис) (ініціали та прізвище)
01 02 2021 року

В.о л-чого _____
(лісничий (помічник лісничого) (підпис) (ініціали та прізвище)
03 02 2021 року

Висновок інженера відділу (сектору) охорони і захисту лісу державного лісгосподарського (лісомисливського) підприємства або представника державного спеціалізованого лісозахисного підприємства щодо необхідності здійснення лісозахисних чи інших заходів з поліпшення санітарного стану лісів за результатами огляду санітарного стану лісової ділянки: Фотодіагностичне с РВ

Пров.інж.ОЗЛ _____
(посада) (підпис) (ініціали та прізвище)
03 02 2021 року

ПОВІДОМЛЕННЯ
про появу ознак погіршення санітарного стану лісових насаджень

Житомирська область

ДП «Лугинський лісгосп»

Лісництво Липницьке урочище _____
квартал № 36 виділ № 27 ділянка № _____ площа 1,2 га

Таксаційна характеристика насадження

Склад Ліс. дуб. бер. буков. вік 36 років, бонітет 1, середній діаметр 40 см, середня висота 25 м, повнота 0,6, тип лісу Б5Дс, рельєф рівнинний, експозиція _____, ґрунт _____, підріст _____, підлісок _____

Лісопатологічна характеристика насадження

Вид пошкодження насадження (лісова пожежа, буревій, сніголам, обледеніння, відмирання та всихання дерев, захаращеність, об'їдання шкідниками хвої/листя, наявність гусені, масовий літ метеликів, опадання хвої/листя, відлущення кори на стовбурах та інші ознаки, не характерні для нормального стану дерев) _____

Відмирання та всихання дерев, захаращеність
Ступінь пошкодження, ураження: середнє
(поодинокі, слабке, середнє, сильне)

Вид розподілу пошкоджених дерев: групове та поодинокі
(поодинокі, груповий, куртинний)

Обсяг ушкодженої деревини на 1 гектарі (окоірно) 30 куб. метрів, у тому числі сухостійної 20 куб. метрів

Ознаки погіршення стану лісових насаджень виявив:

Майстер лісу _____
(посада) _____ (підпис) _____ (ініціали та прізвище) _____
01 02 2021 року

В.о л-чого _____
(лісничий (помічник лісничого) _____ (підпис) _____ (ініціали та прізвище) _____
03 02 2021 року

Висновок інженера відділу (сектору) охорони і захисту лісу державного лісгосподарського (лісомисливського) підприємства або представника державного спеціалізованого лісозахисного підприємства щодо необхідності здійснення лісозахисних чи інших заходів з поліпшення санітарного стану лісів за результатами огляду санітарного стану лісової ділянки: _____

Пров.інж.ОЗЛ _____
(посада) _____ (підпис) _____ (ініціали та прізвище) _____

03 02 2021 року

ПОВІДОМЛЕННЯ
про появу ознак погіршення санітарного стану лісових насаджень

Житомирська область

ДП «Лугинський лісгосп»

Лісництво Липницьке урочище _____
квартал № 37 виділ № 36 ділянка № 2 площа 1,3 га

Таксаційна характеристика насадження

Склад Дуб, Бук, вік 116 років, бонітет 2, середній діаметр 40 см, середня висота 25 м, повнота 0,6, тип лісу Б, ДС, рельєф рівнинний, експозиція _____, ґрунт _____, підріст _____, підлісок _____

Лісопатологічна характеристика насадження

Вид пошкодження насадження (лісова пожежа, буревій, сніголам, обледеніння, відмирання та всихання дерев, захаращеність, об'їдання шкідниками хвої/листя, наявність гусені, масовий літ метеликів, опадання хвої/листя, відлущення кори на стовбурах та інші ознаки, не характерні для нормального стану дерев) _____

Видохарактеристика та всихання дерев, захаращеність
коротка

Ступінь пошкодження, ураження: середнє
(поодинокі, слабке, середнє, сильне)

Вид розподілу пошкоджених дерев: групове та поодинокі
(поодинокі, груповий, куртинний)

Обсяг ушкодженої деревини на 1 гектарі (окомірно) 60 куб. метрів, у тому числі сухостійної 40 куб. метрів

Ознаки погіршення стану лісових насаджень виявив:

Майстел лісу

(посада)

(підпис)

(ініціали та прізвище)

01 02 2021 року

В.о л-чого

(лісничий (помічник лісничого))

(підпис)

Барановський В.В.

(ініціали та прізвище)

03 02 2021 року

Висновок інженера відділу (сектору) охорони і захисту лісу державного лісгосподарського (лісомисливського) підприємства або представника державного спеціалізованого лісозахисного підприємства щодо необхідності здійснення лісозахисних чи інших заходів з поліпшення санітарного стану лісів за результатами огляду санітарного стану лісової ділянки:

потрібно СРВ

Пров.інж.ОЗЛ

(посада)

(підпис)

Бовсунівський В.В.

(ініціали та прізвище)

03 02 2021 року

ПОВІДОМЛЕННЯ
про появу ознак погіршення санітарного стану лісових насаджень

Житомирська область

ДП «Лугинський лісгосп»

Лісництво Липницьке урочище _____
квартал № 37 виділ № 49 ділянка № _____ площа 0,8 га

Таксаційна характеристика насадження

Склад Білі берізка вік 116 років, бонітет 9, середній діаметр 32 см, середня висота 25 м, повнота 0,6, тип лісу Б3БС, рельєф рівнинний, експозиція _____, ґрунт _____, підріст _____, підлісок _____

Лісопатологічна характеристика насадження

Вид пошкодження насадження (лісова пожежа, буревій, сніголам, обледеніння, відмирання та всихання дерев, захаращеність, об'їдання шкідниками хвої/листя, наявність гусені, масовий літ метеликів, опадання хвої/листя, відлущення кори на стовбурах та інші ознаки, не характерні для нормального стану дерев) відхилення та висохлі дерева, боріткова кора

Ступінь пошкодження, ураження: слабка
(поодинокі, слабке, середнє, сильне)

Вид розподілу пошкоджених дерев: групове та поодинокі
(поодинокі, груповий, куртинний)

Обсяг ушкодженої деревини на 1 гектарі (окомірно) 40 куб. метрів, у тому числі сухостійної 10 куб. метрів

Ознаки погіршення стану лісових насаджень виявив:

Майстел лісу _____
(посада) _____ (підпис) _____ (ініціали та прізвище)
01 02 2021 року

В.о л-чого _____
(лісничий (помічник лісничого) _____ (підпис) _____ (ініціали та прізвище)
03 02 2021 року

Висновок інженера відділу (сектору) охорони і захисту лісу державного лісгосподарського (лісомисливського) підприємства або представника державного спеціалізованого лісозахисного підприємства щодо необхідності здійснення лісозахисних чи інших заходів з поліпшення санітарного стану лісів за результатами огляду санітарного стану лісової ділянки: об'єдбав СРВ

Пров.інж.ОЗЛ _____
(посада) _____ (підпис) _____ (ініціали та прізвище)
03 02 2021 року

ПОВІДОМЛЕННЯ
про появу ознак погіршення санітарного стану лісових насаджень

Житомирська область

ДП «Лугинський лісгосп»

Лісництво Липницьке урочище _____
квартал № 40 виділ № 6 ділянка № _____ площа 4,4 га

Таксаційна характеристика насадження

Склад 7036n, вік 71 років, бонітет 2, середній діаметр 30 см, середня висота 21 м, повнота 0,8, тип лісу В30С, рельєф рівнинний, експозиція _____, ґрунт _____, підріст _____, підлісок _____

Лісопатологічна характеристика насадження

Вид пошкодження насадження (лісова пожежа, буревій, сніголам, обледеніння, відмирання та всихання дерев, захаращеність, об'їдання шкідниками хвої/листя, наявність гусені, масовий літ метеликів, опадання хвої/листя, відлущення кори на стовбурах та інші ознаки, не характерні для нормального стану дерев) _____

іскорпи

Ступінь пошкодження, ураження: сильне
(поодинокі, слабке, середнє, сильне)

Вид розподілу пошкоджених дерев: групові та поодинокі
(поодинокі, груповий, куртинний)

Обсяг ушкодженої деревини на 1 гектарі (окомірно) 50 куб. метрів, у тому числі сухостійної 30 куб. метрів

Ознаки погіршення стану лісових насаджень виявив:

Майстел лісу

(посада)

01 02 2021 року

(підпис)

(ініціали та прізвище)

В.о л-чого

(лісничий (помічник лісничого))

03 02 2021 року

(підпис)

Барановський В.В.

(ініціали та прізвище)

Висновок інженера відділу (сектору) охорони і захисту лісу державного лісгосподарського (лісомисливського) підприємства або представника державного спеціалізованого лісозахисного підприємства щодо необхідності здійснення лісозахисних чи інших заходів з поліпшення санітарного стану лісів за результатами огляду санітарного стану лісової ділянки:

Фогельберг СРВ

Пров.інж.ОЗЛ

(посада)

03 02 2021 року

(підпис)

Бовсунівський В.В.

(ініціали та прізвище)

**ПОВІДОМЛЕННЯ
про появу ознак погіршення санітарного стану лісових насаджень**

Житомирська область

ДП «Лугинський лісгосп»

Лісництво Липницьке урочище _____
квартал № 4д виділ № 31 ділянка № _____ площа 1,6 га

Таксаційна характеристика насадження

Склад 109, вік 1 років, бонітет 2, середній діаметр 32 см, середня висота 25 м, повнота 0,6, тип лісу Б₂ДС, рельєф рівнинний, експозиція _____, ґрунт _____, підріст _____, підлісок _____

Лісопатологічна характеристика насадження

Вид пошкодження насадження (лісова пожежа, буревій, сніголам, обледеніння, відмирання та всихання дерев, захаращеність, об'їдання шкідниками хвої/листя, наявність гусені, масовий літ метеликів, опадання хвої/листя, відлущення кори на стовбурах та інші ознаки, не характерні для нормального стану дерев) _____

Відмирання та всихання дерев, буревій
/ Ступінь пошкодження, ураження: середнє
(поодинокі, слабке, середнє, сильне)

Вид розподілу пошкоджених дерев: групове та поодинокі
(поодинокий, груповий, куртинний)

Обсяг ушкодженої деревини на 1 гектарі (окомірно) 30 куб. метрів, у тому числі сухостійної 25 куб. метрів

Ознаки погіршення стану лісових насаджень виявив:

Майстер лісу _____ М. П. _____ Геращенко А. П.
(посада) (підпис) (ініціали та прізвище)
01 02 2021 року

В.о л-чого _____ Барановський В.В.
(лісничий (помічник лісничого) (підпис) (ініціали та прізвище)
03 02 2021 року

Висновок інженера відділу (сектору) охорони і захисту лісу державного лісгосподарського (лісомисливського) підприємства або представника державного спеціалізованого лісозахисного підприємства щодо необхідності здійснення лісозахисних чи інших заходів з поліпшення санітарного стану лісів за результатами огляду санітарного стану лісової ділянки: _____

Пров.інж.ОЗЛ _____ Бовсунівський В.В.
(посада) (підпис) (ініціали та прізвище)
03 02 2021 року

ПОВІДОМЛЕННЯ
про появу ознак погіршення санітарного стану лісових насаджень

Житомирська область

ДП «Лугинський лісгосп»

Лісництво Липницьке урочище _____
квартал № 43 виділ № 30 ділянка № _____ площа 3,4 га

Таксаційна характеристика насадження

Склад БС + БП + ВЛ + ДС вік 61 років, бонітет 1, середній діаметр 30 см, середня висота 12 м, повнота 0,6, тип лісу БЧДС, рельєф рівнинний, експозиція _____, ґрунт _____, підріст _____, підлісок _____

Лісопатологічна характеристика насадження

Вид пошкодження насадження (лісова пожежа, буревій, сніголам, обледеніння, відмирання та всихання дерев, захаращеність, об'їдання шкідниками хвої/листя, наявність гусені, масовий літ метеликів, опадання хвої/листя, відлущення кори на стовбурах та інші ознаки, не характерні для нормального стану дерев)

Відхилення та величезне дерев.
Ступінь пошкодження, ураження: сильно
(поодинокі, слабке, середнє, сильне)

Вид розподілу пошкоджених дерев: групове та поодинокі
(поодинокий, груповий, куртинний)

Обсяг ушкодженої деревини на 1 гектарі (окомірно) 60 куб. метрів, у тому числі сухостійної 40 куб. метрів

Ознаки погіршення стану лісових насаджень виявив:

Майстел лісу _____
(посада) (підпис) (ініціали та прізвище)
01 02 2021 року

В.о л-чого _____
(лісничий (помічник лісничого) (підпис) (ініціали та прізвище)
03 02 2021 року

Висновок інженера відділу (сектору) охорони і захисту лісу державного лісгосподарського (лісомисливського) підприємства або представника державного спеціалізованого лісозахисного підприємства щодо необхідності здійснення лісозахисних чи інших заходів з поліпшення санітарного стану лісів за результатами огляду санітарного стану лісової ділянки:

Висновок СРБ

Пров.інж.ОЗЛ _____
(посада) (підпис) (ініціали та прізвище)

03 02 2021 року

ПОВІДОМЛЕННЯ
про появу ознак погіршення санітарного стану лісових насаджень

Житомирська область

ДП «Лугинський лісгосп»

Лісництво Липницьке урочище _____
квартал № 46 виділ № 9 ділянка № — площа 0,9 га

Таксаційна характеристика насадження

Склад 100 + 5и, вік 90 років, бонітет 1, середній діаметр 36 см, середня висота 27 м, повнота 0,6, тип лісу В₁ДС, рельєф рівнинний, експозиція _____, ґрунт _____, підріст _____, підлісок _____

Лісопатологічна характеристика насадження

Вид пошкодження насадження (лісова пожежа, буревій, сніголам, обледеніння, відмирання та всихання дерев, захаращеність, об'їдання шкідниками хвої/листя, наявність гусені, масовий літ метеликів, опадання хвої/листя, відлущення кори на стовбурах та інші ознаки, не характерні для нормального стану дерев)

відмирання та всихання дерев, берізка кори

Ступінь пошкодження, ураження: середнє
(поодинокі, слабке, середнє, сильне)

Вид розподілу пошкоджених дерев: групове та поодинокі
(поодинокі, груповий, куртинний)

Обсяг ушкодженої деревини на 1 гектарі (окомірно) 40 куб. метрів, у тому числі сухостійної 30 куб. метрів

Ознаки погіршення стану лісових насаджень виявив:

Майстел лісу

(посада)

01 02 2021 року

(підпис)

(ініціали та прізвище)

В.о л-чого

(лісничий (помічник лісничого))

03 02 2021 року

(підпис)

Барановський В.В.

(ініціали та прізвище)

Висновок інженера відділу (сектору) охорони і захисту лісу державного лісгосподарського (лісомисливського) підприємства або представника державного спеціалізованого лісозахисного підприємства щодо необхідності здійснення лісозахисних чи інших заходів з поліпшення санітарного стану лісів за результатами огляду санітарного стану лісової ділянки:

необхідно СРВ

Пров.інж.ОЗЛ

(посада)

03 02 2021 року

(підпис)

Бовсунівський В.В.

(ініціали та прізвище)

ПОВІДОМЛЕННЯ
про появу ознак погіршення санітарного стану лісових насаджень

Житомирська область

ДП «Лугинський лісгосп»

Лісництво Липницьке урочище _____
квартал № 40 виділ № 2 ділянка № _____ площа 3,1 га

Таксаційна характеристика насадження

Склад БзДс, вік 71 років, бонітет 2, середній діаметр 26 см, середня висота 19 м, повнота 0,7, тип лісу БзДс, рельєф рівнинний, експозиція _____, ґрунт _____, підріст _____, підлісок _____

Лісопатологічна характеристика насадження

Вид пошкодження насадження (лісова пожежа, буревій, сніголам, обледеніння, відмирання та всихання дерев, захаращеність, об'їдання шкідниками хвої/листя, наявність гусені, масовий літ метеликів, опадання хвої/листя, відлущення кори на стовбурах та інші ознаки, не характерні для нормального стану дерев)

відмирання та всихання дерев

Ступінь пошкодження, ураження: слабке
(поодинокі, слабке, середнє, сильне)

Вид розподілу пошкоджених дерев: групове та поодинокі
(поодинокий, груповий, куртинний)

Обсяг ушкодженої деревини на 1 гектарі (окомірно) 50 куб. метрів, у тому числі сухостійної 50 куб. метрів

Ознаки погіршення стану лісових насаджень виявив:

Майстел лісу (посада)	<u>[підпис]</u> (підпис)	<u>Горасинчук І.Г.</u> (ініціали та прізвище)
<u>01</u> <u>02</u> 2021 року		

В.о л-чого (лісничий (помічник лісничого))	<u>[підпис]</u> (підпис)	Барановський В.В. (ініціали та прізвище)
<u>03</u> <u>02</u> 2021 року		

Висновок інженера відділу (сектору) охорони і захисту лісу державного лісгосподарського (лісомисливського) підприємства або представника державного спеціалізованого лісозахисного підприємства щодо необхідності здійснення лісозахисних чи інших заходів з поліпшення санітарного стану лісів за результатами огляду санітарного стану лісової ділянки:

погіршене СРВ

Пров.інж.ОЗЛ (посада)	<u>[підпис]</u> (підпис)	Бовсунівський В.В. (ініціали та прізвище)
--------------------------	-----------------------------	--

03 02 2021 року

1 НУМЕРАЦІЙНА ВІДОМІСТЬ ДЕРЕВ, призначених для вибіркової санітарної рубки

Житомирське ОУЛМГ

(Автономна Республіка Крим, область)

ДП "Лугинський лісгосп"

(найменування власника лісів, постійного лісокористувача)

Лісництво Дивлинське
квартал № 10 виділ № 27

урочище -
ділянка № 1 площа 4,0 га

Порядковий номер дерева	Порода	Ступінь товщини			Категорія стану дерева, підстава відбору для рубки
		ділові	напілові	дрова	
1	С	28			IV бичколюб
2	С	28			IV бичколюб
3	С	28			IV бичколюб
4	С		24		III суколюб
5	С		28		V суколюб
6	С	24			IV бичколюб
7	С		28		V суколюб
8	С	24			IV бичколюб
9	С		24		V суколюб
10	С		24		V суколюб
11	С	28			IV бичколюб
12	С		28		V суколюб
13	С	32			IV бичколюб
14	С		28		V суколюб
15	С	24			V суколюб
16	С		24		V суколюб
17	С	32			IV бичколюб
18	С	24			IV бичколюб
19	С	32			IV бичколюб
20	С		24		V суколюб
21	С	24			V суколюб
22	С		28		V суколюб
23	С		32		V суколюб
24	С	24			V суколюб
25	С		28		V суколюб
26	С	24			V суколюб
27	С		28		V суколюб
28	С		24		V суколюб
29	С		28		V суколюб
30	С		24		V суколюб
31	С		28		V суколюб
32	С		24		V суколюб
33	С		28		V суколюб
34	С		24		V суколюб
35	С		32		IV бичколюб
36	С		32		IV бичколюб

Порядковий номер дерева	Порода	Ступінь товщини			Категорія стану дерева, підстава відбору для рубки
		ділові	напілові	дрова	
37	С	28			IV бичколюб
38	С		24		V суколюб
39	С	28			IV бичколюб
40	С		28		V суколюб
41	С	24			IV бичколюб
42	С		24		V суколюб
43	С		28		V суколюб
44	С		24		V суколюб
45	С	24			IV бичколюб
46	С		28		V суколюб
47	С		24		V білобел
48	С		24		V білобел
49	С	28			IV бичколюб
50	С	24			IV бичколюб
51	С		24		V суколюб
52	С		28		V суколюб
53	С	24			IV бичколюб
54	С		28		V суколюб
55	С		28		V білобел
56	С		24		V білобел
57	С		24		V білобел
58	С		24		V суколюб
59	С	36			IV бичколюб
60	С		28		V суколюб
61	С	36			IV бичколюб
62	С	24			IV бичколюб
63	С	28			IV бичколюб
64	С		24		V суколюб
65	С		28		V суколюб
66	С		24		V суколюб
67	С	36			IV бичколюб
68	С		24		V суколюб
69	С		28		V суколюб
70	С	36			IV бичколюб
71	С		24		V суколюб
72	С		28		V суколюб

Порядковий номер дерева	Порода	Ступінь товщини			Категорія стану дерева, підстава відбору для рубки
		ділові	напівділові	дров'яні	
73	С		24		V сухості
74	С	28			IV вишколює
75	С		24		V сухості
76	С			24	V сухості
77	С		24		V сухості
78	С			24	V сухості
79	С	28			IV вишколює
80	С		24		V сухості
81	С	28			IV вишколює
82	С		24		V сухості
83	С		28		V сухості
84	С		24		V сухості
85	С		28		V сухості
86	С		24		V сухості
87	С		28		V сухості
88	С		24		V сухості
89	С	28			IV вишколює
90	С		28		V сухості
91	С		24		V сухості
92	С		24		V сухості
93	С	28			IV вишколює
94	С		24		V сухості
95	С	28			IV вишколює
96	С		28		V сухості
97	С		24		V сухості
98	С	28			IV вишколює
99	С		24		V сухості
100	С		28		V сухості
101	С		24		V сухості
102	С	28			IV вишколює
103	С		28		V сухості

Порядковий номер дерева	Порода	Ступінь товщини			Категорія стану дерева, підстава відбору для рубки
		ділові	напівділові	дров'яні	
104	С		24		V сухості
105	С		28		V сухості
106	С		28		V сухості
107	С	32			IV вишколює
108	С		24		V сухості
109	С		28		V сухості
110	С		24		V сухості
111	С		28		V сухості
112	С		24		V сухості
113	С			24	V сухості
114	С		24		V сухості
115	С			24	V сухості
116	С		24		V сухості
117	С		24		V сухості
118	С		24		V сухості
119	С		24		V сухості
120	С		24		V сухості
121	С		24		V сухості
122	С	28			IV вишколює
123	С	28			IV вишколює
124	С		28		V сухості
125	С	32			IV вишколює
126	С		28		IV вишколює
127	С		40		IV вишколює
128	С		28		IV вишколює
129	С	32			IV вишколює
130	С		28		V сухості
131	С		28		V сухості
132	С		28		V сухості
133	С		28		V сухості
134	С		28		V сухості

Всього пронумеровано дерев: _____

(кількість словами)

Нумерацію і перелік провели:

_____ (посада)

_____ (підпис)

_____ (ініціали та прізвище)

_____ (посада)

_____ (підпис)

_____ (ініціали та прізвище)

_____ (посада)

_____ (підпис)

_____ (ініціали та прізвище)

_____ (посада)

_____ (підпис)

_____ (ініціали та прізвище)

25 02 2021 року

2 НУМЕРАЦІЙНА ВІДОМІСТЬ ДЕРЕВ, призначених для вибіркової санітарної рубки

Житомирське ОУЛМГ
(Автономна Республіка Крим, область)

ДП "Лугинський лісгосп"
(найменування власника лісів, постійного лісокористувача)

Лісництво Дивлинське
квартал № 10 виділ № 27

урочище _____
ділянка № 1 площа 40 га

Порядковий номер дерева	Порода	Ступінь товщини			Категорія стану дерева, підстава відбору для рубки
		ділові	напівділові	дров'яні	
135	С		28		V сухості
136	С		28		V сухості
137	С	32			IV вищого
138	С	24			IV вищого
139	С		28		IV вищого
140	С	32			IV вищого
141	С		28		IV вищого
142	С	36			IV вищого
143	С	24			IV вищого
144	С		28		V сухості
145	С		32		V сухості
146	С		28		V сухості
147	С	32			IV вищого
148	С		28		IV вищого
149	С	36			IV вищого
150	С		28		IV вищого
151	С		36		IV вищого
152	С		28		IV вищого
153	С	36			IV вищого
154	С			28	V сухості
155	С		36		V сухості
156	С	24			V сухості
157	С		32		V сухості
158	С		36		V сухості
159	С		36		V сухості
160	С	24			IV вищого
161	С		32		IV вищого
162	С		36		IV вищого
163	С		36		IV вищого
164	С	24			IV вищого
165	С		32		V сухості
166	С			28	V сухості
167	С		36		V сухості
168	С			28	V сухості
169	С		32		V сухості
170	С		32		V сухості

Порядковий номер дерева	Порода	Ступінь товщини			Категорія стану дерева, підстава відбору для рубки
		ділові	напівділові	дров'яні	
171	С		32		V сухості
172	С	24			IV вищого
173	С		32		IV вищого
174	С		32		IV вищого
175	С	24			IV вищого
176	С	36			IV вищого
177	С			28	V сухості
178	С	40			IV вищого
179	С	24			IV вищого
180	С	40			IV вищого
181	С			28	V сухості
182	С	24			V сухості
183	С		32		V сухості
184	С	24			IV вищого
185	С	40			IV вищого
186	С			28	V сухості
187	С	24			IV вищого
188	С	40			IV вищого
189	С	24			IV вищого
190	С	36			IV вищого
191	С			28	V сухості
192	С	40			IV вищого
193	С			28	V сухості
194	С	36			IV вищого
195	С	40			IV вищого
196	С			28	V сухості
197	С	40			IV вищого
198	С			28	V сухості
199	С	24			V сухості
200	С	36			IV вищого
201	С	36			IV вищого
202	С	24			IV вищого
203	С			28	V сухості
204	С	36			V сухості
205	С		36		V сухості
206	С			28	V сухості

Порядковий номер дерева	Порода	Ступінь товщини			Категорія стану дерева, підстава відбору для рубки
		ділові	напілділові	дров'яні	
207	C	24			V сухості
208	C	28			V сухості
209	C		24		V сухості
210	C	28			V сухості
211	C		24		V сухості
212	C			24	V сухості
213	C	28			V сухості
214	C		24		V сухості
215	C			24	V сухості
216	C		24		V сухості
217	C			24	V сухості
218	C	28			V сухості
219	C	24			V сухості
220	C		24		V сухості
221	C			24	V сухості
222	C	28			IV вишколює
223	C		36		IV вишколює
224	C		24		V сухості
225	C	28			IV вишколює
226	C	24			IV вишколює
227	C		36		V сухості
228	C		24		V сухості
229	C		36		V сухості
230	C		24		V сухості
231	C	28			IV вишколює
232	C		24		V сухості
233	C		36		IV вишколює
234	C	28			IV вишколює
235	C		24		V сухості
236	C			24	V сухості
237	C			24	V сухості

Порядковий номер дерева	Порода	Ступінь товщини			Категорія стану дерева, підстава відбору для рубки
		ділові	напілділові	дров'яні	
238	C			24	V сухості
239	C		40		IV вишколює
240	C	24			IV вишколює
241	C		40		IV вишколює
242	C		24		V сухості
243	C			24	V сухості
244	C		40		IV вишколює
245	C	24			IV вишколює
246	C	40			IV вишколює
247	C		40		IV вишколює
248	C		24		V сухості
249	C		40		V сухості
250	C		24		V сухості
251	C	28			IV вишколює
252	C	40			IV вишколює
253	C		36		IV вишколює
254	C		40		IV вишколює
255	C	24			IV вишколює
256	C	40			IV вишколює
257	C		36		IV вишколює
258	C	28			IV вишколює

Всього пронумеровано дерев:

Двасті п'ятдесят вісім дерев
(кількість словами)

Нумерацію і перелік провели:

ст. М/ліс

(посада)

Іван. П/І

(посада)

М/ліс

(посада)

(посада)

(підпис)

(підпис)

(підпис)

(підпис)

Приймак О.В.

(ініціали та прізвище)

Дробич О.М.

(ініціали та прізвище)

Дорош В.А.

(ініціали та прізвище)

(ініціали та прізвище)

25 02 2021 року

НУМЕРАЦІЙНА ВІДОМІСТЬ ДЕРЕВ, призначених для вибіркової санітарної рубки

Житомирське ОУЛМГ

(Автономна Республіка Крим, область)

ДП "Лугинський лісгосп"

(найменування власника лісів, постійного лісокористувача)

Лісництво Дивлинське
квартал № 10 виділ № 33

урочище
ділянка № площа 50 га

Порядковий номер дерева	Порода	Ступінь товщини			Категорія стану дерева, підстава відбору для рубки
		ділові	напілові	дров'яні	
1	С		24		V сухості
2	С			24	V сухості
3	С		24		V сухості
4	С	24			IV вилкатої
5	С			28	V сухості
6	С	28			IV вилкатої
7	С		28		IV вилкатої
8	С		28		V сухості
9	С		28		V сухості
10	С			24	V сухості
11	С		24		V сухості
12	С	24			IV вилкатої
13	С	40			IV вилкатої
14	С		28		V сухості
15	С		36		V сухості
16	С		24		IV вилкатої
17	С		24		IV вилкатої
18	С	28			IV вилкатої
19	С	40			IV вилкатої
20	С		28		V сухості
21	Б			24	V сухості
22	Б			24	V сухості
23	С		28		IV вилкатої
24	С		24		V сухості
25	С		24		V сухості
26	С	36			IV вилкатої
27	С			28	V сухості
28	С	32			IV вилкатої
29	С	24			IV вилкатої
30	С	28			IV вилкатої
31	С		36		IV вилкатої
32	С		24		V сухості
33	С		24		V сухості
34	С		24		V сухості
35	С	32			IV вилкатої
36	С		28		V сухості

Порядковий номер дерева	Порода	Ступінь товщини			Категорія стану дерева, підстава відбору для рубки
		ділові	напілові	дров'яні	
37	С		24		IV вилкатої
38	С		24		IV вилкатої
39	С		28		V сухості
40	С		40		IV вилкатої
41	С	24			IV вилкатої
42	С		32		IV вилкатої
43	С		28		V сухості
44	С		28		IV вилкатої
45	С		24		IV вилкатої
46	С		28		V сухості
47	С		40		IV вилкатої
48	С	24			IV вилкатої
49	С		28		V сухості
50	С		36		IV вилкатої
51	Б			24	V сухості
52	С			24	V сухості
53	С	36			IV вилкатої
54	С	28			IV вилкатої
55	С		28		V сухості
56	С			28	V сухості
57	С		36		IV вилкатої
58	С		28		V сухості
59	С		24		V сухості
60	С		24		V сухості
61	С		32		IV вилкатої
62	С	24			IV вилкатої
63	С	32			IV вилкатої
64	Б			32	V сухості
65	С	36			IV вилкатої
66	С		28		V сухості
67	С		24		IV вилкатої
68	С		24		IV вилкатої
69	С		32		V сухості
70	С	32			IV вилкатої
71	С	28			IV вилкатої
72	С		28		V сухості

Порядковий номер дерева	Порода	Ступінь товщини			Категорія стану дерева, підстава відбору для рубки
		ділові	напідові	дров'яні	
73	Б			32	усухоствіт
74	С			24	усухоствіт
75	С		24		усухоствіт
76	С		32		IV вищеклас
77	С	24			IV вищеклас
78	С		28		усухоствіт
79	С		40		IV вищеклас
80	С			24	усухоствіт
81	С		24		усухоствіт
82	С	36			IV вищеклас
83	С		32		IV вищеклас
84	С			28	усухоствіт
85	С		36		IV вищеклас
86	Б			24	усухоствіт
87	Б			32	усухоствіт
88	С		24		усухоствіт
89	С	36			IV вищеклас
90	С		28		усухоствіт
91	С	28			IV вищеклас
92	С	24			IV вищеклас
93	С		36		усухоствіт
94	С	32			IV вищеклас
95	С		24		IV вищеклас
96	С		40		IV вищеклас
97	С		32		IV вищеклас
98	С		28		усухоствіт
99	С		24		IV вищеклас
100	С		36		усухоствіт
101	С		28		IV вищеклас
102	Б			32	усухоствіт
103	С	36			IV вищеклас

Порядковий номер дерева	Порода	Ступінь товщини			Категорія стану дерева, підстава відбору для рубки
		ділові	напідові	дров'яні	
104	С		24		усухоствіт
105	С		24		IV вищеклас
106	С	36			IV вищеклас
107	С		28		усухоствіт
108	С	24			IV вищеклас
109	С	32			IV вищеклас
110	Б			32	усухоствіт
111	С		24		усухоствіт
112	С		24		усухоствіт
113	С		32		IV вищеклас
114	С		28		усухоствіт
115	С			28	усухоствіт
116	С		36		IV вищеклас
117	С			24	усухоствіт
118	С		24		усухоствіт
119	С	36			IV вищеклас
120	С	28			IV вищеклас
121	С	24			IV вищеклас
122	С		40		IV вищеклас
123	С		28		усухоствіт
124	Б			32	усухоствіт
125	Б			24	усухоствіт
126	С		24		усухоствіт
127	С		40		IV вищеклас
128	С		32		IV вищеклас
129	С		28		усухоствіт
130	С		36		усухоствіт
131	С	24			IV вищеклас
132	С	28			IV вищеклас
133	С		40		IV вищеклас
134	С		24		усухоствіт

Всього пронумеровано дерев: _____

(кількість словами)

Нумерацію і перелік провели:

(посада)

(посада)

(посада)

(посада)

(підпис)

(підпис)

(підпис)

(підпис)

(ініціали та прізвище)

(ініціали та прізвище)

(ініціали та прізвище)

(ініціали та прізвище)

22 03 2021 року

НУМЕРАЦІЙНА ВІДОМІСТЬ ДЕРЕВ, призначених для вибіркової санітарної рубки

2

Житомирське ОУЛМГ

(Автономна Республіка Крим, область)

ДП "Лугинський лісгосп"

(найменування власника лісів, постійного лісокористувача)

Лісництво Дивлинське

квартал № 10

виділ № 33

урочище -

ділянка № - площа 5,0 га

Порядковий номер дерева	Порода	Ступінь товщини			Категорія стану дерева, підстава відбору для рубки
		ділянка	наслідок	дрова	
135	С		24		V сухості
136	С			24	V сухості
137	С		28		IV безкасові
138	С	24			IV безкасові
139	С		32		V сухості
140	С			28	V сухості
141	С		28		V сухості
142	С	28			IV безкасові
143	С			24	V сухості
144	С		24		V сухості
145	С		10		IV безкасові
146	С		28		V сухості
147	С	24			IV безкасові
148	С		28		IV безкасові
149	С		28		IV безкасові
150	С		24		V сухості
151	Б			28	V сухості
152	Б			24	V сухості
153	С	36			IV безкасові
154	С		28		V сухості
155	С	24			IV безкасові
156	С		36		IV безкасові
157	С			28	V сухості
158	С	32			IV безкасові
159	С		24		V сухості
160	Б			24	V сухості
161	Б			32	V сухості
162	С		28		V сухості
163	С	36			IV безкасові
164	С	24			IV безкасові
165	С		32		V сухості
166	С		24		IV безкасові
167	С		28		IV безкасові
168	С	32			IV безкасові
169	С		28		V сухості
170	С	28			IV безкасові

Порядковий номер дерева	Порода	Ступінь товщини			Категорія стану дерева, підстава відбору для рубки
		ділянка	наслідок	дрова	
171	С		24		V сухості
172	С		24		V сухості
173	С	24			IV безкасові
174	С	28			IV безкасові
175	С		32		IV безкасові
176	Б			32	V сухості
177	С		24		V сухості
178	С		36		IV безкасові
179	С		28		IV безкасові
180	С		28		V сухості
181	С		24		IV безкасові
182	С			24	V сухості
183	С		24		V сухості
184	С		40		IV безкасові
185	С	24			IV безкасові
186	С	28			IV безкасові
187	С		40		IV безкасові
188	С	32			IV безкасові
189	С		28		V сухості
190	С		24		IV безкасові
191	Б			28	V сухості
192	Б			24	V сухості
193	Б			28	V сухості
194	С		24		IV безкасові
195	С	24			IV безкасові
196	С		32		V сухості
197	С		28		IV безкасові
198	С		24		V сухості
199	С			24	V сухості
200	С	36			IV безкасові
201	С	24			IV безкасові
202	С		36		V сухості
203	С		32		IV безкасові
204	С		24		V сухості
205	С	36			IV безкасові
206	С		28		IV безкасові

Порядковий номер дерева	Порода	Ступінь товщини			Категорія стану дерева, підстава відбору для рубки
		ділові	напівділові	дров'яні	
207	С		24		V сухості
208	С		28		IV беркшот
209	С		32		IV беркшот
210	Б			28	V сухості
211	С			24	V сухості
212	С		24		V сухості
213	С	24			IV беркшот
214	С	28			IV беркшот
215	С		28		V сухості
216	С		28		V сухості
217	С		40		IV беркшот
218	С	24			IV беркшот
219	С		32		V сухості
220	С		28		IV беркшот
221	Б			24	V сухості
222	Б			28	V сухості
223	С		24		V сухості
224	С		24		IV беркшот
225	С	24			IV беркшот
226	С		36		V сухості
227	С		28		V сухості
228	С	28			IV беркшот
229	С		32		IV беркшот
230	С		40		IV беркшот
231	С		24		V сухості
232	С		36		V сухості
233	С	24			IV беркшот
234	С		32		IV беркшот
235	С		24		V сухості
236	С		40		IV беркшот
237	С		28		V сухості

Порядковий номер дерева	Порода	Ступінь товщини			Категорія стану дерева, підстава відбору для рубки
		ділові	напівділові	дров'яні	
238	С		24		V сухості
239	С		28		IV беркшот
240	С		28		IV беркшот
241	С		28		IV беркшот
242	С	24			IV беркшот
243	С		28		V сухості
244	С		28		V сухості
245	С		24		V сухості
246	С			24	V сухості
247	С		24		V сухості
248	С		36		IV беркшот
249	С		28		V сухості
250	С	28			IV беркшот
251	С		28		V сухості
252	С		24		V сухості
253	С		28		V сухості
254	С		28		IV беркшот
255	Б			24	V сухості
256	Б			28	V сухості
257	С		32		IV беркшот
258	С	24			IV беркшот
259	С		36		IV беркшот
260	С		28		V сухості
261	С		24		V сухості
262	С		28		V сухості
263	С	28			IV беркшот
264	С	24			IV беркшот
265	С			24	V сухості
266	С		32		IV беркшот
267	С		24		V сухості
268	С		24		V сухості

Всього пронумеровано дерев:

(кількість словами)

Нумерацію і перелік провели:

(посада)

(підпис)

(ініціали та прізвище)

(посада)

(підпис)

(ініціали та прізвище)

(посада)

(підпис)

(ініціали та прізвище)

(посада)

(підпис)

(ініціали та прізвище)

22 03 2021 року

(Автономна Република Крим, областъ)

(найменування власника лісів, постійного лісокористувача)

квартал № 10 виділ № 33

ділянка № - площа 5,0 га

Порядковий номер дерева	Порода	Ступінь товщини			Категорія стану дерева, підстава відбору для рубки
		діаметр	наклад	дрова	
305	С		24		в сухості
306	С		28		в сухості
307	С		28		в сухості
308	Б			28	в сухості
309	С		28		в сухості
310	С			24	в сухості

НУМЕРАЦІЙНА ВІДОМІСТЬ ДЕРЕВ, призначених для вибіркової санітарної рубки

Житомирське ОУЛМГ
(Автономна Республіка Крим, область)

ДП "Лугинський лісгосп"
(найменування власника лісів, постійного лісокористувача)

Лісництво Дивлинське
квартал № 11 виділ № 32

урочище _____
ділянка № _____ площа 6,5 га

Порядковий номер дерева	Порода	Ступінь товщини			Категорія стану дерева, підстава відбору для рубки
		ділові	напілді	дров'яні	
1	С	32			✓ сухос
2	С			20	✓ сухос
3	С	36			✓ сухос
4	С	28			✓ сухос
5	С			32	✓ сухос
6	С		40		✓ сухос
7	С			24	✓ сухос
8	С			24	✓ сухос
9	С			24	✓ сухос
10	С			24	✓ сухос
11	С			28	✓ сухос
12	С		36		✓ сухос
13	С	32			✓ сухос
14	С	28			✓ сухос
15	С		32		✓ сухос
16	С	28			✓ сухос
17	С		24		✓ сухос
18	С	36			✓ сухос
19	С			32	✓ сухос
20	С			24	✓ сухос
21	С	32			✓ сухос
22	С	28			✓ сухос
23	С		40		✓ сухос
24	С			24	✓ сухос
25	С	32			✓ сухос
26	С		32		✓ сухос
27	С		24		✓ сухос
28	С	28			✓ сухос
29	С		36		✓ сухос
30	С		24		✓ сухос
31	С	28			✓ сухос
32	С	24			✓ сухос
33	С		28		✓ сухос
34	С	24			✓ сухос
35	С	28			✓ сухос
36	С	24			✓ сухос

Порядковий номер дерева	Порода	Ступінь товщини			Категорія стану дерева, підстава відбору для рубки
		ділові	напілді	дров'яні	
37	С		32		✓ сухос
38	С	28			✓ сухос
39	С	24			✓ сухос
40	С		36		✓ сухос
41	С	24			✓ сухос
42	С	32			✓ сухос
43	С			28	✓ сухос
44	С	24			✓ сухос
45	С	36			✓ сухос
46	С		36		✓ сухос
47	С	24			✓ сухос
48	С	24			✓ сухос
49	С		32		✓ сухос
50	С	28			✓ сухос
51	С	32			✓ сухос
52	С			24	✓ сухос
53	С	28			✓ сухос
54	С		40		✓ сухос
55	С			24	✓ сухос
56	С		32		✓ сухос
57	С	28			✓ сухос
58	С	24			✓ сухос
59	С			32	✓ сухос
60	С	28			✓ сухос
61	С	32			✓ сухос
62	С	24			✓ сухос
63	С		28		✓ сухос
64	С			28	✓ сухос
65	С	36			✓ сухос
66	С			32	✓ сухос
67	С		36		✓ сухос
68	С	20			✓ сухос
69	С	36			✓ сухос
70	С			24	✓ сухос
71	С			24	✓ сухос
72	С			32	✓ сухос

Порядковий номер дерева	Порода	Ступінь товщини			Категорія стану дерева, підстава відбору для рубки
		ділові	напілові	дрова	
23	C		28		V сухос
24	C	40			V сухос
25	C		24		V сухос
26	C	28			V сухос
27	C	36			V сухос
28	C		24		V сухос
29	O	24			V сухос
30	C			32	V сухос
31	C	24			V сухос
32	C	36			V сухос
33	C		28		V сухос
34	C	32			V сухос
35	C	24			V сухос
36	C	28			V сухос
37	C	36			V сухос
38	C		24		V сухос
39	C	24			V сухос
40	C	24			V сухос
41	C	40			V сухос
42	C		28		V сухос
43	C	32			V сухос
44	C	24			V сухос
45	C		24		V сухос
46	C	28			V сухос
47	C			28	V сухос
48	C	24			V сухос
49	C	28			V сухос
50	C			28	V сухос
51	C	24			V сухос
52	C		28		V сухос
53	C	32			V сухос
54	C	24			V сухос
55	C		24		V сухос
56	C	28			V сухос
57	C			28	V сухос
58	C	24			V сухос
59	C	28			V сухос
60	C			28	V сухос
61	C	24			V сухос
62	C		28		V сухос
63	C	32			V сухос
64	C	24			V сухос
65	C		24		V сухос
66	C	28			V сухос
67	C			28	V сухос
68	C	24			V сухос
69	C	28			V сухос
70	C			28	V сухос
71	C	24			V сухос
72	C		28		V сухос
73	C	24			V сухос

Порядковий номер дерева	Порода	Ступінь товщини			Категорія стану дерева, підстава відбору для рубки
		ділові	напілові	дрова	
104	C		28		V сухос
105	C	24			V сухос
106	C	36			V сухос
107	C	32			V сухос
108	C	28			V сухос
109	C	24			V сухос
110	C		28		V сухос
111	C	40			V сухос
112	C	24			V сухос
113	C	24			V сухос
114	C	24			V сухос
115	C		28		V сухос
116	C	24			V сухос
117	C	24			V сухос
118	C	24			V сухос
119	C	36			V сухос
120	C		28		V сухос
121	C			24	V сухос
122	C	32			V сухос
123	C	28			V сухос
124	C			24	V сухос
125	C			32	V сухос
126	C	36			V сухос
127	O	24			V сухос
128	C		28		V сухос
129	C	24			V сухос
130	C	32			V сухос
131	O	24			V сухос
132	C	36			V сухос
133	C	24			V сухос
134	C	24			V сухос

Всього пронумеровано дерев:

(кількість словами)

Нумерацію і перелік провели:

(посада)

(посада)

(посада)

(посада)

(підпис) _____ (ініціали та прізвище)
(підпис) _____ (ініціали та прізвище)
(підпис) _____ (ініціали та прізвище)
(підпис) _____ (ініціали та прізвище)

25 02 2021 року

2

**НУМЕРАЦІЙНА ВІДОМІСТЬ ДЕРЕВ,
призначених для вибіркової санітарної рубки**
Житомирське ОУЛМГ
(Автономна Республіка Крим, область)

ДП "Лугинський лісгосп"
(найменування власника лісів, постійного лісокористувача)

Лісництво Дивлинське
квартал № 11 виділ № 32

урочище _____
ділянка № _____ площа 6.5 га

Порядковий номер дерева	Порода	Ступінь товщини			Категорія стану дерева, підстава відбору для рубки
		ділові	напілділові	дров'яні	
125	С		28		✓ сухос
126	С			40	✓ сухос
127	С	36			✓ сухос
128	С		24		✓ сухос
129	С		32		✓ сухос
130	С		32		✓ сухос
131	С	32			✓ сухос
132	С	28			✓ сухос
133	С			36	✓ сухос
134	С		24		✓ сухос
135	С		24		✓ сухос
136	С		28		✓ сухос
137	С		24		✓ сухос
138	С	40			✓ сухос
139	С		28		✓ сухос
140	С	24			✓ сухос
141	С	28			✓ сухос
142	С				✓ сухос
143	С		36		✓ сухос
144	С		28		✓ сухос
145	С	24			✓ сухос
146	С	28			✓ сухос
147	С		24		✓ сухос
148	С	40			✓ сухос
149	С		28		✓ сухос
150	С	24			✓ сухос
151	С	28			✓ сухос
152	С		36		✓ сухос
153	С	28			✓ сухос
154	С	36			✓ сухос
155	С		28		✓ сухос
156	С		24		✓ сухос
157	С		36		✓ сухос
158	С	28			✓ сухос
159	С	28			✓ сухос
160	С	40			✓ сухос
161	С	32			✓ сухос
162	С	40			✓ сухос
163	С		24		✓ сухос
164	С		24		✓ сухос
165	С		32		✓ сухос
166	С			36	✓ сухос
167	С		24		✓ сухос
168	С		24		✓ сухос
169	С	28			✓ сухос
170	С		32		✓ сухос

Порядковий номер дерева	Порода	Ступінь товщини			Категорія стану дерева, підстава відбору для рубки
		ділові	напілділові	дров'яні	
171	С		32		✓ сухос
172	С		24		✓ сухос
173	С		28		✓ сухос
174	С		24		✓ сухос
175	С		24		✓ сухос
176	С		32		✓ сухос
177	С		24		✓ сухос
178	С		24		✓ сухос
179	С			40	✓ сухос
180	С		32		✓ сухос
181	С	32			✓ сухос
182	С	36			✓ сухос
183	С		24		✓ сухос
184	С		24		✓ сухос
185	С		32		✓ сухос
186	С		24		✓ сухос
187	С		24		✓ сухос
188	С		28		✓ сухос
189	С	40			✓ сухос
190	С			36	✓ сухос
191	С		24		✓ сухос
192	С		28		✓ сухос
193	С		24		✓ сухос
194	С	36			✓ сухос
195	С		24		✓ сухос
196	С		28		✓ сухос
197	С		24		✓ сухос
198	С		24		✓ сухос
199	С			36	✓ сухос
200	С		24		✓ сухос
201	С	28			✓ сухос
202	С	36			✓ сухос
203	С	28			✓ сухос
204	С			40	✓ сухос
205	С	28			✓ сухос
206	С		32		✓ сухос

(найменування власника лісів, постійного лісокористувача)

ділянка № — площа 0,5 га

[illegible]

Житомирське ОУЛМГ
(Автономна Республіка Крим, область)

ДП "Лугинський лісгосп"

(найменування власника лісів, постійного лісокористувача)

Лісництво _____ Дивлинське

квартал № 18

Виділ № 33

урочище

ділянка № _____ площа 0,8 га

Порядковий номер дерева	Порода	Ступінь товщини			Категорія стану дерева, підстава відбору для рубки
		ділові	напівділові	дрова	
1	C ₂			24	V C ₂ 000100
2	C ₂			24	V C ₂ 000100
3	C ₂		24		V C ₂ 000100
4	C ₂		28		V C ₂ 000100
5	C ₂		24		V C ₂ 000100
6	C ₂		32		V C ₂ 000100
7	C ₂		32		V C ₂ 000100
8	C ₂			24	V C ₂ 000100
9	C ₂		32		V C ₂ 000100
10	C ₂		32		V C ₂ 000100
11	C ₂		32		V C ₂ 000100
12	C ₂		36		V C ₂ 000100
13	C ₂			24	V C ₂ 000100
14	C ₂		24		V C ₂ 000100
15	C ₂		28		V C ₂ 000100
16	C ₂			24	V C ₂ 000100
17	C ₂		24		V C ₂ 000100
18	C ₂		28		V C ₂ 000100
19	C ₂		32		V C ₂ 000100
20	C ₂		28		V C ₂ 000100
21	C ₂		32		V C ₂ 000100
22	C ₂		28		V C ₂ 000100
23	C ₂			28	V C ₂ 000100
24	C ₂		32		V C ₂ 000100
25	C ₂		28		V C ₂ 000100
26	C ₂		28		V C ₂ 000100
27	C ₂		36		V C ₂ 000100
28	C ₂		36		V C ₂ 000100
29	C ₂		24		V C ₂ 000100
30	C ₂		32		V C ₂ 000100
31	C ₂		36		V C ₂ 000100
32	C ₂			24	V C ₂ 000100

[illegible]

НУМЕРАЦІЙНА ВІДОМІСТЬ ДЕРЕВ, призначених для вибіркової санітарної рубки

Житомирське ОУЛМГ
(Автономна Республіка Крим, область)

ДП "Лугинський лісгосп"

(найменування власника лісів, постійного лісокористувача)

Лісництво Дивилінське
квартал № 20 виділ № 38

урочище _____
ділянка № _____ площа 1.1 га

Порядковий номер дерева	Порода	Ступінь товщини			Категорія стану дерева, підстава відбору для рубки
		ділові	напілді	дров'яні	
1	С		40		IV Сухоберези
2	С		36		V Вільхи
3	С		32		V Вільхи
4	С	32			IV Вільхи
5	С	32			IV Вільхи
6	С			36	V Сухоті
7	С		36		V Вільхи
8	С		32		IV Вільхи
9	С		28		IV Вільхи
10	С	28			IV Сухоберези
11	С		32		IV Сухоберези
12	С		40		V Вільхи
13	С	40			IV Вільхи
14	С			28	V Сухоті
15	С		32		IV Вільхи
16	С		28		V Вільхи
17	С		36		V Вільхи
18	С			28	V Сухоті
19	С	28			IV Сухоберези
20	С		28		IV Сухоберези
21	С		28		V Вільхи
22	С		28		IV Вільхи
23	С	32			IV Вільхи
24	С		28		V Вільхи
25	С	32			IV Сухоберези
26	С	32			IV Сухоберези
27	С		32		V Вільхи
28	С			28	V Сухоті
29	С		28		IV Сухоберези
30	С	28			V Вільхи
31	С		28		V Вільхи
32	С			24	V Сухоті
33	С		24		IV Вільхи
34	С		28		IV Вільхи
35	С		28		IV Вільхи
36	С		28		IV Вільхи

Порядковий номер дерева	Порода	Ступінь товщини			Категорія стану дерева, підстава відбору для рубки
		ділові	напілді	дров'яні	
37	С	28			V Сухоберези
38	С	28			IV Сухоберези
39	С		28		V Вільхи
40	С		28		V Вільхи
41	С	32			IV Сухоберези
42	С		32		V Сухоберези
43	С		24		V Вільхи
44	С		24		V Вільхи
45	С			24	V Сухоті
46	С	32			IV Сухоберези
47	С	32			IV Сухоберези
48	С		28		V Вільхи
49	С		28		V Вільхи
50	С	32			IV Сухоберези
51	С	32			IV Сухоберези
52	С	28			IV Сухоберези
53	С		32		V Вільхи
54	С		28		V Вільхи
55	С		28		V Вільхи
56	С	28			IV Сухоберези
57	С			28	V Сухоті
58	С		28		V Сухоті
59	С		28		V Сухоті
60	С	36			IV Сухоберези
61	С			24	V Сухоті
62	С		24		IV Сухоберези
63	С		36		IV Сухоберези
64	С		28		V Вільхи
65	С		28		V Вільхи
66	С	28			IV Сухоберези
67	С			24	V Сухоті
68	С		28		V Вільхи
69	С		28		V Вільхи
70	С	28			IV Сухоберези
71	С		24		V Вільхи
72	С		24		V Вільхи

НУМЕРАЦІЙНА ВІДОМІСТЬ ДЕРЕВ, призначених для вибіркової санітарної рубки

Житомирське ОУЛМГ

(Автономна Республіка Крим, область)

ДП "Лугинський лісгосп"

(найменування власника лісів, постійного лісокористувача)

Лісництво Дивлинське

квартал № 20

виділ № 39

урочище

ділянка №

площа 4.2 га

Порядковий номер дерева	Порода	Ступінь товщини			Категорія стану дерева, підстава відбору для рубки
		ділові	напівділові	дров'яні	
1	С	28			IV Суховерш
2	С		24		V Вихан
3	С	24			IV Суховерш
4	С			24	V Суховерш
5	С		28		V Вихан
6	С	24			IV Суховерш
7	С			24	V Суховерш
8	С	28			IV Суховерш
9	С	24			IV Суховерш
10	С		32		IV Суховерш
11	С	32			IV Суховерш
12	С		28		V Вихан
13	С	28			IV Суховерш
14	С		24		V Вихан
15	С			28	V Суховерш
16	С	24			IV Суховерш
17	С		36		IV Суховерш
18	С	28			IV Суховерш
19	С	28			IV Суховерш
20	С	24			IV Суховерш
21	С		24		V Вихан
22	С	36			IV Вихан
23	С			24	V Суховерш
24	С	24			IV Суховерш
25	С		32		V Вихан
26	С	28			IV Суховерш
27	С			28	V Суховерш
28	С	24			IV Суховерш
29	С		24		V Вихан
30	С	32			IV Суховерш
31	С	24			IV Суховерш
32	С		36		V Вихан
33	С	36			IV Вихан
34	С		40		IV Суховерш
35	С	24			IV Суховерш
36	С	28			V Вихан

Порядковий номер дерева	Порода	Ступінь товщини			Категорія стану дерева, підстава відбору для рубки
		ділові	напівділові	дров'яні	
37	С		32		IV Вихан
38	С	24			IV Суховерш
39	С		24		V Вихан
40	С	28			IV Суховерш
41	С	28			IV Суховерш
42	С		36		IV Суховерш
43	С	32			IV Суховерш
44	С	24			IV Суховерш
45	С			24	V Суховерш
46	С		24		V Вихан
47	С	36			IV Вихан
48	С		28		V Вихан
49	С			32	V Суховерш
50	С	24			IV Суховерш
51	С		24		V Вихан
52	С	40			IV Вихан
53	С			32	V Суховерш
54	С	28			IV Суховерш
55	С		28		V Вихан
56	С				
57	С	28			IV Суховерш
58	С			32	V Суховерш
59	С	24			IV Суховерш
60	С		36		V Вихан
61	С		24		V Вихан
62	С	32			IV Суховерш
63	С	32			IV Суховерш
64	С		32		V Вихан
65	С		28		V Вихан
66	С	36			IV Вихан
67	С			24	V Суховерш
68	С	24			IV Суховерш
69	С			40	V Суховерш
70	С		24		V Вихан
71	С	40			IV Вихан
72	С		32		V Вихан

Порядковий номер дерева	Порода	Ступінь товщини			Категорія стану дерева, підстава відбору для рубки
		ділові	напілді	дров'яні	
202	G	24			IV Суховершин
203	G			28	V Суховершин
209	G	32			IV Суховершин
210	G		28		V Всихаючі
211	G		28		V Всихаючі
212	G	24			IV Суховершин
213	G	24			IV Суховершин
214	G			28	V Суховершин
215	G		32		V Всихаючі
216	G	28			IV Суховершин
217	G	28			IV Суховершин
218	G	36		36	V Суховершин
219	G		24		V Суховершин
220	G	24			IV Суховершин
221	G		28		V Всихаючі
222	G			24	V Суховершин
223	G	32			IV Суховершин
224	G		28		V Всихаючі
225	G			28	V Суховершин
226	G	24			IV Суховершин
227	G		32		V Всихаючі
228	G			36	V Суховершин
229	G	28			IV Суховершин
230	G	28			IV Суховершин
231	G			40	V Суховершин
232	G		24		V Суховершин
233	G	24			IV Суховершин
234	G			24	V Суховершин
235	G		28		V Всихаючі
236	G	32			IV Суховершин
237	G		32		IV Суховершин

Порядковий номер дерева	Порода	Ступінь товщини			Категорія стану дерева, підстава відбору
		ділові	напілді	дров'яні	
238	G		32		V Всихаючі
239	G	24			IV Суховершин
240	G			28	V Суховершин
241	G	36			IV Всихаючі
242	G		28		V Всихаючі
243	G			40	V Суховершин
244	G	24			IV Суховершин
245	G			36	V Суховершин
246	G			28	V Суховершин
247	G	32			IV Суховершин
248	G		32		V Всихаючі
249	G	24			IV Суховершин
250	G	24			IV Суховершин
251	G		24		V Суховершин
252	G		28		IV Всихаючі
253	G	36			IV Суховершин
254	G		40		V Всихаючі
255	G	28			IV Суховершин
256	G	28			IV Суховершин
257	G		32		IV Суховершин
258	G		28		IV Всихаючі
259	G	32			IV Суховершин
260	G			36	V Суховершин
261	G	28			IV Суховершин
262	G		32		V Всихаючі
263	G	24			IV Суховершин
264	G		24		V Суховершин
265	G	36			IV Суховершин
266	G	28			IV Суховершин
267	G		28		V Всихаючі
268	G	24			IV Суховершин

Всього пронумеровано дерев:

Нумерацію і перелік провели:

(кількість словами)

(посада)

(підпис)

(ініціали та прізвище)

(посада)

(підпис)

(ініціали та прізвище)

(посада)

(підпис)

(ініціали та прізвище)

(посада)

(підпис)

(ініціали та прізвище)

15 02 2021 року

НУМЕРАЦІЙНА ВІДОМІСТЬ ДЕРЕВ, призначених для вибіркової санітарної рубки

Житомирське ОУЛМГ

(Автономна Республіка Крим, область)

ДП "Лугинський лісгосп"

(найменування власника лісів, постійного лісокористувача)

Лісництво Дивлинське

квартал № 20

Виділ № 39

урочище

ділянка №

площа 4.2 га

[illegible][illegible]

НУМЕРАЦІЙНА ВІДОМІСТЬ ДЕРЕВ, призначених для вибіркової санітарної рубки

Житомирське ОУЛМГ
(Автономна Республіка Крим, область)

ДП "Лугинський лісгосп"
(найменування власника лісів, постійного лісокористувача)

Лісництво Дивалінське
квартал № 20 виділ № 42

урочище _____
ділянка № _____ площа 7.1 га

Порядковий номер дерева	Порода	Ступінь товщини			Категорія стану дерева, підстава відбору для рубки
		ділові	напілові	дров'яні	
1	С	32			IV сухості
2	С		24		IV сухості
3	С	28			IV сухості
4	С		32		V сухості
5	С		40		IV сухості
6	С	24			IV сухості
7	С	24			IV сухості
8	С			24	V сухості
9	С	32			IV сухості
10	С	28			IV сухості
11	С	24			IV сухості
12	С			40	V сухості
13	С	24			V сухості
14	С	32			IV сухості
15	С	28			IV сухості
16	С			24	V сухості
17	С	32			IV сухості
18	С		24		IV сухості
19	С		32		IV сухості
20	С		24		IV сухості
21	С	28			IV сухості
22	С			28	V сухості
23	С		24		IV сухості
24	С	24			IV сухості
25	С	24			IV сухості
26	С			40	V сухості
27	С			24	V сухості
28	С	24			IV сухості
29	С		36		IV сухості
30	С			28	V сухості
31	С		24		IV сухості
32	С		32		IV сухості
33	С	24			IV сухості
34	С			24	IV сухості
35	С	24			IV сухості
36	С			28	V сухості

Порядковий номер дерева	Порода	Ступінь товщини			Категорія стану дерева, підстава відбору для рубки
		ділові	напілові	дров'яні	
32	С	28			IV сухості
35	С		32		V сухості
38	С	24			V сухості
40	С	36			IV сухості
41	С		24		IV сухості
42	С	24			IV сухості
43	С			28	V сухості
44	С		32		IV сухості
45	С			28	V сухості
46	С	24			IV сухості
47	С	32			IV сухості
48	С	24			IV сухості
49	С		28		IV сухості
50	С		24		IV сухості
51	С			28	V сухості
52	С	24			V сухості
53	С		32		V сухості
54	С	24			V сухості
55	С			40	V сухості
56	С			24	V сухості
57	С	28			V сухості
58	С			28	V сухості
59	С	24			IV сухості
60	С	24			IV сухості
61	С		32		IV сухості
62	С	24			IV сухості
63	С	40			IV сухості
64	С	28			IV сухості
65	С		24		IV сухості
66	С		24		IV сухості
67	С			24	V сухості
68	С			28	V сухості
69	С	36			V сухості
70	С		24		IV сухості
71	С	24			IV сухості
72	С	28			IV сухості

Порядковий номер дерева	Порода	Ступінь товщини			Категорія стану дерева, підстава відбору для рубки
		ділові	напілділові	дров'яні	
73	С	36			IV сухост
74	С	28			IV сухост
75	С		24		IV сухост
76	С	32			IV сухост
77	С			28	V сухост
78	С	24			IV сухост
79	С	24			IV сухост
80	С	32			IV сухост
81	С	24			IV сухост
82	С		28		IV сухост
83	С	32			IV сухост
84	С		32		IV сухост
85	С		24		IV сухост
86	С		28		IV сухост
87	С		36		IV сухост
88	С	24			IV сухост
89	С	24			IV сухост
90	С			28	V сухост
91	С		24		IV сухост
92	С	28			IV сухост
93	С	24			IV сухост
94	С		24		IV сухост
95	С		28		IV сухост
96	С		32		IV сухост
97	С	24			IV сухост
98	С	24			IV сухост
99	С	36			IV сухост
100	С			28	V сухост
101	С		24		IV сухост
102	С		24		IV сухост
103	С	28			IV сухост

Порядковий номер дерева	Порода	Ступінь товщини			Категорія стану дерева, підстава відбору для рубки
		ділові	напілділові	дров'яні	
104	С		28		IV сухост
105	С	24			IV сухост
106	С	24			IV сухост
107	С		32		IV сухост
108	С	24			IV сухост
109	С		24		IV сухост
110	С			28	V сухост
111	С	36			IV сухост
112	С	24			IV сухост
113	С		32		IV сухост
114	С	24			IV сухост
115	С		28		IV сухост
116	С		32		IV сухост
117	С	24			IV сухост
118	С			28	V сухост
119	С		24		IV сухост
120	С		24		IV сухост
121	С		32		IV сухост
122	С	24			IV сухост
123	С	24			IV сухост
124	С	24			IV сухост
125	С		32		IV сухост
126	С	24			IV сухост
127	С	24			IV сухост
128	С		36		IV сухост
129	С	24			IV сухост
130	С		24		IV сухост
131	С		24		IV сухост
132	С	24			IV сухост
133	С	24			IV сухост
134	С		28		IV сухост

Всього пронумеровано дерев:

(кількість словами)

Нумерацію і перелік провели:

_____ (посада)
 _____ (посада)
 _____ (посада)
 _____ (посада)

_____ (підпис) _____ (ініціали та прізвище)
 _____ (підпис) _____ (ініціали та прізвище)
 _____ (підпис) _____ (ініціали та прізвище)
 _____ (підпис) _____ (ініціали та прізвище)

22 07 2021 року

НУМЕРАЦІЙНА ВІДОМІСТЬ ДЕРЕВ, призначених для вибіркової санітарної рубки

Житомирське ОУЛМГ

(Автономна Республіка Крим, область)

ДП "Лугинський лісгосп"

(найменування власника лісів, постійного лісокористувача)

Лісництво Дивалінське

квартал № 20

виділ № 42

урочище _____

ділянка № _____

площа 2,1 га

Порядковий номер дерева	Порода	Ступінь товщини			Категорія стану дерева, підстава відбору для рубки
		діаметр	напілад	дрова	
135	С	24			IV сухосб
136	С			32	V сухосб
137	С		28		IV сухосб
138	С	24			IV сухосб
139	С		28		IV сухосб
140	С		24		IV сухосб
141	С		28		IV сухосб
142	С	24			IV сухосб
143	С	40			IV сухосб
144	С	24			IV сухосб
145	С		28		IV сухосб
146	С			32	V сухосб
147	С			28	V сухосб
148	С	36			IV сухосб
149	С	28			IV сухосб
150	С		28		IV сухосб
151	С			28	V сухосб
152	С	28			IV сухосб
153	С	32			IV сухосб
154	С		28		IV сухосб
155	С	40			IV сухосб
156	С	24			V сухосб
157	С		28		IV сухосб
158	С	28			V сухосб
159	С		24		IV сухосб
160	С	28			IV сухосб
161	С	28			IV сухосб
162	С		28		IV сухосб
163	С		28		IV сухосб
164	С			24	V сухосб
165	С			32	V сухосб
166	С	24			IV сухосб
167	С		24		V сухосб
168	С		32		V сухосб
169	С	24			IV сухосб
170	С		28		IV сухосб

Порядковий номер дерева	Порода	Ступінь товщини			Категорія стану дерева, підстава відбору для рубки
		діаметр	напілад	дрова	
171	С		28		IV сухосб
172	С	24			IV сухосб
173	С		36		V сухосб
174	С			24	V сухосб
175	С		28		IV сухосб
176	С	28			IV сухосб
177	С	24			IV сухосб
178	С		28		V сухосб
179	С	32			IV сухосб
180	С	28			IV сухосб
181	С	28			IV сухосб
182	С			32	V сухосб
183	С		28		IV сухосб
184	С	28			IV сухосб
185	С			24	V сухосб
186	С	24			IV сухосб
187	С	24			IV сухосб
188	С	36			IV сухосб
189	С	24			IV сухосб
190	С		28		IV сухосб
191	С	32			IV сухосб
192	С	32			V сухосб
193	С		28		IV сухосб
194	С	24			IV сухосб
195	С	28			IV сухосб
196	С	28			IV сухосб
197	С			24	V сухосб
198	С	24			IV сухосб
199	С		36		IV сухосб
200	С	24			IV сухосб
201	С	24			IV сухосб
202	С		24		IV сухосб
203	С		28		IV сухосб
204	С	28			IV сухосб
205	С			32	V сухосб
206	С	24			IV сухосб

Порядковий номер дерева	Порода	Ступінь товщини			Категорія стану дерева, підстава відбору для рубки
		ділові	напілділові	дров'яні	
207	С			32	V сухосб
208	С		28		IV сухосб
209	С		28		IV сухосб
210	С		40		IV сухосб
211	С	24			IV сухосб
212	С		24		IV сухосб
213	С	28			IV сухосб
214	С	28			V сухосб
215	С	36			N сухосб
216	С		28		IV сухосб
217	С		32		IV сухосб
218	С	28			IV сухосб
219	С		24		IV сухосб
220	С	28			IV сухосб
221	С		28		IV сухосб
222	С		36		IV сухосб
223	С	28			V сухосб
224	С			32	V сухосб
225	С		28		IV сухосб
226	С	40			IV сухосб
227	С	28			V сухосб
228	С	28			IV сухосб
229	С	28			V сухосб
230	С	32			IV сухосб
231	С		32		IV сухосб
232	С		28		V сухосб
233	С		24		IV сухосб
234	С	24			IV сухосб
235	С		32		V сухосб
236	С	32			V сухосб
237	С		28		IV сухосб

Порядковий номер дерева	Порода	Ступінь товщини			Категорія стану дерева, підстава відбору для рубки
		ділові	напілділові	дров'яні	
238	С	28			N сухосб
239	С	36			IV сухосб
240	С		24		IV сухосб
241	С	28			IV сухосб
242	С		24		IV сухосб
243	С	32			IV сухосб
244	С		28		IV сухосб
245	С	28			IV сухосб
246	С	24			IV сухосб
247	С	28			IV сухосб
248	С		40		IV сухосб
249	С		28		IV сухосб
250	С	32			IV сухосб
251	С	28			IV сухосб
252	С		36		IV сухосб
253	С	28			IV сухосб
254	С	32			IV сухосб
255	С		28		IV сухосб
256	С		32		IV сухосб
257	С	28			IV сухосб
258	С	28			IV сухосб
259	С		40		IV сухосб
260	С	28			IV сухосб
261	С		28		IV сухосб
262	С	28			IV сухосб
263	С		36		IV сухосб
264	С		28		IV сухосб
265	С		32		IV сухосб
266	С	28			IV сухосб
267	С	28			IV сухосб
268	С		28		IV сухосб

Всього пронумеровано дерев:

(кількість словами)

Нумерацію і перелік провели:

(посада)

(підпис)

(ініціали та прізвище)

(посада)

(підпис)

(ініціали та прізвище)

(посада)

(підпис)

(ініціали та прізвище)

(посада)

(підпис)

(ініціали та прізвище)

22 07 20 21 року

ДП "Лугинський лісгосп"
(найменування власника ліса, постійного лісокористувача)

урочище _____
ділянка № _____ площа 7.1 га

[illegible]

НУМЕРАЦІЙНА ВІДОМІСТЬ ДЕРЕВ, призначених для вибіркової санітарної рубки

Житомирське ОУЛМГ
(Автономна Республіка Крим, область)

ДП "Лугинський лісгосп"

(найменування власника лісів, постійного лісокористувача)

Лісництво Дивлинське

квартал № 21

виділ № 42

урочище

ділянка №

площа 1.5 га

Порядковий номер дерева	Порода	Ступінь товщини			Категорія стану дерева, підстава відбору для рубки
		ділові	напілові	дров'яні	
1	С			24	✓ бурхосі
2	С		24		✓ бурхосі
3	С		24		✓ бурхосі
4	С		24		✓ бурхосі
5	С	28			✓ бурхосі
6	С	28			✓ бурхосі
7	С		24		✓ бурхосі
8	С		24		✓ бурхосі
9	С	28			✓ бурхосі
10	С		24		✓ бурхосі
11	С	28			✓ бурхосі
12	С	24			✓ бурхосі
13	С		24		✓ бурхосі
14	С		24		✓ бурхосі
15	С	28			✓ бурхосі
16	С		24		✓ бурхосі
17	С		24		✓ бурхосі
18	С	32			✓ бурхосі
19	С	36			✓ бурхосі
20	С			24	✓ бурхосі
21	С		28		✓ бурхосі
22	С		28		✓ бурхосі
23	С	28			✓ бурхосі
24	С		24		✓ бурхосі
25	С		24		✓ бурхосі
26	С	36			✓ бурхосі
27	С		28		✓ бурхосі
28	С		24		✓ бурхосі
29	С	28			✓ бурхосі
30	С	32			✓ бурхосі
31	С	36			✓ бурхосі
32	С		28		✓ бурхосі
33	С		24		✓ бурхосі
34	С	40			✓ бурхосі
35	С	32			✓ бурхосі
36	С	40			✓ бурхосі

Порядковий номер дерева	Порода	Ступінь товщини			Категорія стану дерева, підстава відбору для рубки
		ділові	напілові	дров'яні	
37	С			24	✓ бурхосі
38	С		32		✓ бурхосі
39	С	36			✓ бурхосі
40	С	36			✓ бурхосі
41	С	40			✓ бурхосі
42	С		28		✓ бурхосі
43	С	28			✓ бурхосі
44	С	36			✓ бурхосі
45	С		32		✓ бурхосі
46	С		24		✓ бурхосі
47	С	36			✓ бурхосі
48	С	36			✓ бурхосі
49	С		24		✓ бурхосі
50	С		28		✓ бурхосі
51	С		28		✓ бурхосі
52	С	32			✓ бурхосі
53	С	36			✓ бурхосі
54	С			24	✓ бурхосі
55	С	36			✓ бурхосі
56	С	40			✓ бурхосі
57	С	36			✓ бурхосі
58	С		28		✓ бурхосі
59	С		32		✓ бурхосі
60	С			24	✓ бурхосі
61	С		28		✓ бурхосі
62	С	44			✓ бурхосі
63	С	28			✓ бурхосі
64	С	32			✓ бурхосі
65	С		24		✓ бурхосі
66	С	36			✓ бурхосі
67	С	24			✓ бурхосі
68	С			24	✓ бурхосі
69	С			28	✓ бурхосі
70	С		32		✓ бурхосі
71	С	44			✓ бурхосі
72	С		24		✓ бурхосі

НУМЕРАЦІЙНА ВІДОМІСТЬ ДЕРЕВ, призначених для вибіркової санітарної рубки

Житомирське ОУЛМГ
(Автономна Республіка Крим, область)

ДП "Лугинський лісгосп"
(найменування власника лісів, постійного лісокористувача)

Лісництво Дивилінське
квартал № 29 виділ № 15

урочище -
ділянка № - площа 1,2 га

Порядковий номер дерева	Порода	Ступінь товщини			Категорія стану дерева, підстава відбору для рубки
		ділянка	наслідок	дрова	
1	С		24		ІІІ сухості
2	С	24			ІІІ вищого
3	С		24		ІІІ сухості
4	С		28		ІІІ сухості
5	С	32			ІІІ вищого
6	С		32		ІІІ вищого
7	С		36		ІІІ вищого
8	С			24	ІІІ сухості
9	С		24		ІІІ сухості
10	С	28			ІІІ вищого
11	С		28		ІІІ вищого
12	С		32		ІІІ вищого
13	С		36		ІІІ вищого
14	С		28		ІІІ вищого
15	С		32		ІІІ вищого
16	С		36		ІІІ вищого
17	С		28		ІІІ сухості
18	С		36		ІІІ вищого
19	С		24		ІІІ вищого
20	Бн			28	ІІІ вищого
21	С			24	ІІІ вищого
22	С		32		ІІІ вищого
23	С	32			ІІІ вищого
24	С		28		ІІІ сухості
25	С		28		ІІІ сухості
26	С		36		ІІІ вищого
27	С		28		ІІІ вищого
28	С		28		ІІІ вищого
29	С		36		ІІІ вищого
30	С		24		ІІІ вищого
31	С			28	ІІІ вищого
32	С		40		ІІІ вищого
33	С		24		ІІІ сухості
34	С	24			ІІІ вищого
35	С		40		ІІІ вищого
36	С		28		ІІІ вищого

Порядковий номер дерева	Порода	Ступінь товщини			Категорія стану дерева, підстава відбору для рубки
		ділянка	наслідок	дрова	
37	С		28		ІІІ сухості
38	С	32			ІІІ вищого
39	С		28		ІІІ вищого
40	С		36		ІІІ вищого
41	С		32		ІІІ вищого
42	С		28		ІІІ сухості
43	С			24	ІІІ сухості
44	С		24		ІІІ вищого
45	С	28			ІІІ вищого
46	С		28		ІІІ сухості
47	С		28		ІІІ сухості
48	С	32			ІІІ вищого
49	С		32		ІІІ вищого
50	С		24		ІІІ сухості
51	Бн			24	ІІІ сухості
52	Бн			24	ІІІ сухості
53	С		36		ІІІ вищого
54	С		28		ІІІ сухості
55	С		24		ІІІ сухості
56	С		40		ІІІ вищого
57	С	24			ІІІ вищого
58	С		36		ІІІ вищого
59	С		24		ІІІ сухості
60	С			24	ІІІ вищого
61	С		24		ІІІ сухості
62	С	36			ІІІ вищого
63	С		32		ІІІ вищого
64	С	32			ІІІ вищого
65	С		28		ІІІ сухості
66	С		28		ІІІ сухості
67	С		36		ІІІ сухості
68	С		40		ІІІ сухості
69	С			24	ІІІ сухості
70	С		24		ІІІ сухості
71	С	24			ІІІ вищого
72	С		36		ІІІ вищого

НУМЕРАЦІЙНА ВІДОМІСТЬ ДЕРЕВ, призначених для вибіркової санітарної рубки

Житомирське ОУЛМГ

(Автономна Республіка Крим, область)

ДП "Лугинський лісгосп"

(найменування власника лісів, постійного лісокористувача)

Лісництво Дивлинське

урочище

квартал № 29 виділ № 55/2

ділянка № площа 4.1 га

Порядковий номер дерева	Порода	Ступінь товщини			Категорія стану дерева, підстава відбору для рубки
		ділові	напілові	дров'яні	
1	С	28			V сухостій
2	С			24	V сухостій
3	С		32		V сухостій
4	С	24			V сухостій
5	С			28	V сухостій
6	С	36			V сухостій
7	С	24			V сухостій
8	С		22		V сухостій
9	С		40		V сухостій
10	С	20			V сухостій
11	С		24		V сухостій
12	С	36			V сухостій
13	С			32	V сухостій
14	С		28		V сухостій
15	С		36		V сухостій
16	С	24			V сухостій
17	С		32		V сухостій
18	С			20	V сухостій
19	С	40			V сухостій
20	С	28			V сухостій
21	С		24		V сухостій
22	С	32			V сухостій
23	С			28	V сухостій
24	С	24			V сухостій
25	С	36			V сухостій
26	С		28		V сухостій
27	С			36	V сухостій
28	С			24	V сухостій
29	С		40		V сухостій
30	С			28	V сухостій
31	С		24		V сухостій
32	С	32			V сухостій
33	С		28		V сухостій
34	С	24			V сухостій
35	С	44			V сухостій
36	С	28			V сухостій

Порядковий номер дерева	Порода	Ступінь товщини			Категорія стану дерева, підстава відбору для рубки
		ділові	напілові	дров'яні	
37	С	44			V сухостій
38	С	28			V сухостій
39	С			24	V сухостій
40	С	48			V сухостій
41	С	24			V сухостій
42	С		28		V сухостій
43	С	40			V сухостій
44	С		24		V сухостій
45	С		32		V сухостій
46	С	28			V сухостій
47	С			28	V сухостій
48	С	24			N сухостій
49	С			36	V сухостій
50	С			32	V сухостій
51	С	28			V сухостій
52	С		36		V сухостій
53	С	32			V сухостій
54	С	28			V сухостій
55	С	36			V сухостій
56	С		28		V сухостій
57	С	44			V сухостій
58	С	28			V сухостій
59	С		32		V сухостій
60	С		24		V сухостій
61	С		40		V сухостій
62	С	40			V сухостій
63	С	28			V сухостій
64	С	36			V сухостій
65	С		28		N сухостій
66	С			24	V сухостій
67	С	32			N сухостій
68	С	28			V сухостій
69	С		24		V сухостій
70	С	44			V сухостій
71	С	24			V сухостій
72	С			28	V сухостій

Порядковий номер дерева	Порода	Ступінь товщини			Категорія стану дерева, підстава відбору для рубки
		ділові	напілділові	дров'яні	
23	С		24		IV сухостій
24	С	32			IV сухостій
25	С	28			IV сухостій
26	С			40	V сухостій
27	С		28		IV сухостій
28	С	44			IV сухостій
29	С		24		IV сухостій
30	С			44	V сухостій
31	С		28		IV сухостій
32	С			32	V сухостій
33	С	28			IV сухостій
34	С	40			IV сухостій
35	С		32		IV сухостій
36	С			24	V сухостій
37	С		28		IV сухостій
38	С			36	V сухостій
39	С	28			IV сухостій
40	С	36			IV сухостій
41	С		24		IV сухостій
42	С	44			IV сухостій
43	С	32			IV сухостій
44	С		28		IV сухостій
45	С			32	V сухостій
46	С	28			IV сухостій
47	С			28	V сухостій
48	С	40			IV сухостій
49	С		28		IV сухостій
50	С			40	IV сухостій
51	С		40		IV сухостій
52	С		24		IV сухостій
53	С			36	IV сухостій
54	С	32			IV сухостій

Порядковий номер дерева	Порода	Ступінь товщини			Категорія стану дерева, підстава відбору для рубки
		ділові	напілділові	дров'яні	
104	С		44		IV сухостій
105	С	28			IV сухостій
106	С		36		IV сухостій
107	С	48			IV сухостій
108	С		28		IV сухостій
109	С		44		IV сухостій
110	С	32			IV сухостій
111	С		32		IV сухостій
112	С		28		IV сухостій
113	С	40			IV сухостій
114	С		24		IV сухостій
115	С		36		IV сухостій
116	С	32			IV сухостій
117	С			40	IV сухостій
118	С	28			IV сухостій
119	С	36			IV сухостій
120	С		28		IV сухостій
121	С		48		IV сухостій
122	С			48	IV сухостій
123	С			24	IV сухостій
124	С			24	IV сухостій
125	С			24	IV сухостій
126	С	32			IV сухостій
127	С	36			IV сухостій
128	С		28		IV сухостій
129	С	40			IV сухостій
130	С	24			IV сухостій
131	С	28			IV сухостій
132	С		36		IV сухостій
133	С		24		IV сухостій

Всього пронумеровано дерев:

одна тисяча три
(кількість словами)

Нумерацію і перелік провели:

А. Г. Губ
(посада)
пр. інж. 4/2
(посада)
М. П. Губ
(посада)

(посада)

[Підпис]
(підпис)
[Підпис]
(підпис)
[Підпис]
(підпис)

Григор Д. Г.
(ініціали та прізвище)
Григор О. В.
(ініціали та прізвище)
Садуровський С. С.
(ініціали та прізвище)

11 06 2021 року

НУМЕРАЦІЙНА ВІДОМІСТЬ ДЕРЕВ, призначених для вибіркової санітарної рубки

Житомирське ОУЛМГ

(Автономна Республіка Крим, область)

ДП "Лугинський лісгосп"

(найменування власника лісів, постійного лісокористувача)

№ 1

Лісництво Дивлинське
квартал № 30 виділ № 8/1

урочище _____
ділянка № _____ площа 4.5 га

Порядковий номер дерева	Порода	Ступінь товщини			Категорія стану дерева, підстава відбору для рубки
		ділові	напілділові	дров'яні	
1	Сосна	32			III Сухостій
2	"		24		IV Сухостій
3	"	28			III Великостан
4	"		32		IV Сухостій
5	"		40		IV Сухостій
6	"	24			III Великостан
7	"	24			III Великостан
8	"			24	V Сухостій
9	"	32			III Великостан
10	"	28			III Великостан
11	"	24			III Великостан
12	"			40	V Сухостій
13	"	24			III Великостан
14	"	32			III Великостан
15	"	28			III Великостан
16	"			24	V Сухостій
17	"	32			III Великостан
18	"		24		IV Сухостій
19	"		32		IV Сухостій
20	"		24		IV Сухостій
21	"	28			III Великостан
22	"			28	V Сухостій
23	"		24		IV Сухостій
24	"	24			III Великостан
25	"	24			III Великостан
26	"			40	V Сухостій
27	"			24	V Сухостій
28	"	24			III Великостан
29	"		36		IV Сухостій
30	"			28	V Сухостій
31	"		24		IV Сухостій
32	"		32		IV Сухостій
33	"	24			III Великостан
34	"			24	V Сухостій
35	"	24			III Великостан
36	Вільха			28	V Сухостій

Порядковий номер дерева	Порода	Ступінь товщини			Категорія стану дерева, підстава відбору для рубки
		ділові	напілділові	дров'яні	
37	Сосна	28			III Великостан
38	"		32		IV Сухостій
39	"	24			III Великостан
40	"	36			III Великостан
41	"		24		IV Сухостій
42	"	24			III Великостан
43	"			28	V Сухостій
44	"		32		IV Сухостій
45	"			28	V Сухостій
46	"	24			III Великостан
47	"	32			III Великостан
48	"	24			III Великостан
49	"		28		IV Сухостій
50	"		24		IV Сухостій
51	"			28	V Сухостій
52	"	24			III Великостан
53	"		32		IV Сухостій
54	"	24			III Великостан
55	"			40	V Сухостій
56	"			24	V Сухостій
57	"	28			III Великостан
58	"			28	V Сухостій
59	"	24			III Великостан
60	"	24			III Великостан
61	"		32		IV Сухостій
62	"	24			III Великостан
63	"	40			III Великостан
64	"	28			III Великостан
65	"		24		IV Сухостій
66	"		24		IV Сухостій
67	"			24	V Сухостій
68	"			28	V Сухостій
69	"	36			III Великостан
70	"		24		IV Сухостій
71	"	24			III Великостан
72	Сосна	28			III Великостан

Продовження № 2

Порядковий номер дерева	Порода	Ступінь товщини			Категорія стану дерева, підстава відбору для рубки
		ділові	напівділові	дров'яні	
73	Сосна	36			III Висхідний
74	"	28			III Висхідний
75	"		24		IV Сухостій
76	"	32			III Висхідний
77	"			28	V Сухостій
78	"	24			III Висхідний
79	"	24			III Висхідний
80	"	32			III Висхідний
81	"	24			III Висхідний
82	"		28		IV Сухостій
83	"	32			III Висхідний
84	"		32		IV Сухостій
85	"		24		IV Сухостій
86	"		28		IV Сухостій
87	"		36		IV Сухостій
88	"	24			IV Висхідний
89	"	24			III Висхідний
90	"			28	V Сухостій
91	"		24		IV Сухостій
92	"	28			III Висхідний
93	"	24			III Висхідний
94	"		24		IV Сухостій
95	"		28		IV Сухостій
96	"		32		IV Сухостій
97	"	24			III Висхідний
98	"	24			III Висхідний
99	"	36			III Висхідний
100	"			28	V Сухостій
101	"		24		IV Сухостій
102	"		24		IV Сухостій
103	Сосна	28			III Висхідний

Порядковий номер дерева	Порода	Ступінь товщини			Категорія стану дерева, підстава відбору для рубки
		ділові	напівділові	дров'яні	
104	Сосна		28		IV Сухостій
105	"	24			III Висхідний
106	"	24			III Висхідний
107	"		32		IV Сухостій
108	"	24			III Висхідний
109	"		24		IV Сухостій
110	"			28	V Сухостій
111	"	36			III Висхідний
112	"	24			III Висхідний
113	"		32		IV Сухостій
114	"	24			III Висхідний
115	"		28		IV Сухостій
116	"		32		IV Сухостій
117	"	24			IV Висхідний
118	"			28	V Сухостій
119	"		24		IV Сухостій
120	"		24		IV Сухостій
121	"		32		IV Сухостій
122	"	24			IV Висхідний
123	"	24			III Висхідний
124	"	24			III Висхідний
125	"		32		IV Сухостій
126	"	24			III Висхідний
127	"	24			III Висхідний
128	"		36		IV Сухостій
129	"	24			III Висхідний
130	"		24		IV Сухостій
131	"		24		IV Сухостій
132	"	24			III Висхідний
133	"	28			III Висхідний
134	Сосна		28		IV Сухостій

Всього пронумеровано дерев:

(кількість словами)

Нумерацію і перелік провели:

(посада)
Продовженки на нумерацію № 2
(посада)

(підпис)
(підпис)

(ініціали та прізвище)
Відомості № 2
(ініціали та прізвище)

(посада)

(підпис)

(ініціали та прізвище)

(посада)

(підпис)

(ініціали та прізвище)

11 06 20 21 року

ПРОДОВЖЕННЯ № 3 НУМЕРАЦІЙНА ВІДОМІСТЬ ДЕРЕВ, призначених для вибіркової санітарної рубки

Житомирське ОУЛМГ

(Автономна Республіка Крим, область)

ДП "Лугинський лісгосп"

(найменування власника лісів, постійного лісокористувача)

Лісництво Дивлинське

квартал № 30

виділ № 8

урочище

ділянка № 1

площа 4,5 га

Порядковий номер дерева	Порода	Ступінь товщини			Категорія стану дерева, підстава відбору для рубки
		ділові	напівділові	дров'яні	
135	Сосна	24			III Висхідна
136	Ті-			32	IV Сухостій
137	Ті-		28		IV Сухостій
138	Ті-	24			III Висхідна
139	Ті-		28		IV Сухостій
140	Ті-		24		IV Сухостій
141	Ті-		28		IV Сухостій
142	Ті-	24			III Висхідна
143	Ті-	40			III Висхідна
144	Ті-	24			III Висхідна
145	Ті-		28		IV Сухостій
146	Ті-			32	IV Сухостій
147	Ті-			28	IV Сухостій
148	Ті-	36			III Висхідна
149	Ті-	28			IV Висхідна
150	Ті-		28		IV Сухостій
151	Ті-			28	IV Сухостій
152	Ті-	28			III Висхідна
153	Ті-	32			III Висхідна
154	Ті-		28		IV Сухостій
155	Ті-	40			III Висхідна
156	Ті-	24			III Висхідна
157	Ті-		28		IV Сухостій
158	Ті-	28			III Висхідна
159	Ті-		24		IV Сухостій
160	Ті-	28			III Висхідна
161	Ті-	28			IV Висхідна
162	Ті-		28		IV Сухостій
163	Ті-		28		IV Сухостій
164	Ті-			24	IV Сухостій
165	Ті-			32	IV Сухостій
166	Ті-	24			III Висхідна
167	Ті-		24		IV Сухостій
168	Ті-		32		IV Сухостій
169	Ті-	24			III Висхідна
170	Сосна		28		IV Сухостій

Порядковий номер дерева	Порода	Ступінь товщини			Категорія стану дерева, підстава відбору для рубки
		ділові	напівділові	дров'яні	
171	Сосна		28		IV Висхідна
172	Ті-	24			III Висхідна
173	Ті-		36		IV Сухостій
174	Ті-			24	IV Сухостій
175	Ті-		28		IV Сухостій
176	Ті-	28			III Висхідна
177	Ті-	24			III Висхідна
178	Ті-		28		IV Сухостій
179	Ті-	32			III Висхідна
180	Ті-	28			IV Висхідна
181	Ті-	28			III Висхідна
182	Ті-			32	IV Сухостій
183	Ті-		28		IV Сухостій
184	Ті-	28			IV Висхідна
185	Ті-			24	IV Сухостій
186	Ті-	24			III Висхідна
187	Ті-	24			IV Висхідна
188	Ті-	36			III Висхідна
189	Ті-	24			III Висхідна
190	Ті-		28		IV Сухостій
191	Ті-	32			III Висхідна
192	Ті-	32			III Висхідна
193	Ті-		28		IV Сухостій
194	Ті-	24			III Висхідна
195	Ті-	28			IV Висхідна
196	Ті-	28			IV Висхідна
197	Ті-			24	IV Сухостій
198	Ті-	24			III Висхідна
199	Ті-		36		IV Сухостій
200	Ті-	24			III Висхідна
201	Ті-	28			IV Висхідна
202	Ті-		24		IV Сухостій
203	Ті-		28		IV Сухостій
204	Ті-	26			IV Висхідна
205	Ті-			32	IV Сухостій
206	Сосна	24			IV Висхідна

Продовження №4

Порядковий номер дерева	Порода	Ступінь товщини			Категорія стану дерева, підстава відбору для рубки
		ділові	напівділові	дров'яні	
202	Сосна			32	I Сухостій
208	"		28		IV Сухостій
209	"		28		IV Сухостій
210	"		40		IV Сухостій
211	"	24			III Виснаюче
212	"		24		IV Сухостій
213	"	28			III Виснаюче
214	"	28			III Виснаюче
215	"	36			III Виснаюче
216	"		28		IV Сухостій
217	"		32		IV Сухостій
218	"	28			III Виснаюче
219	"		24		IV Сухостій
220	"	28			III Виснаюче
221	"		28		IV Сухостій
222	"		36		IV Сухостій
223	"	28			III Виснаюче
224	"			32	I Сухостій
225	"		28		IV Сухостій
226	"	40			III Виснаюче
227	"	28			III Виснаюче
228	"	28			III Виснаюче
229	"	28			III Виснаюче
230	"	28			III Виснаюче
231	"		32		IV Сухостій
232	"		28		IV Сухостій
233	"		24		IV Сухостій
234	"	24			III Виснаюче
235	"		32		IV Сухостій
236	"	28			III Виснаюче
237	Сосна		28		IV Сухостій

Порядковий номер дерева	Порода	Ступінь товщини			Категорія стану дерева, підстава відбору для рубки
		ділові	напівділові	дров'яні	
238	Сосна	28			III Виснаюче
239	"	36			III Виснаюче
240	"		24		IV Сухостій
241	"	28			III Виснаюче
242	"		24		IV Сухостій
243	"	32			III Виснаюче
244	"		28		IV Сухостій
245	"	28			III Виснаюче
246	"	24			III Виснаюче
247	"	28			III Виснаюче
248	"		40		IV Сухостій
249	"		28		IV Сухостій
250	"	32			III Виснаюче
251	"	28			III Виснаюче
252	"		36		IV Сухостій
253	"	28			III Виснаюче
254	"	32			III Виснаюче
255	"		28		IV Сухостій
256	"		32		IV Сухостій
257	"	28			IV Виснаюче
258	"	28			III Виснаюче
259	"		40		IV Сухостій
260	"	28			III Виснаюче
261	"		28		IV Сухостій
262	"	28			III Виснаюче
263	"		36		IV Сухостій
264	"		28		IV Сухостій
265	"		32		IV Сухостій
266	"	28			III Виснаюче
267	"	28			IV Виснаюче
268	Сосна		28		IV Сухостій

Всього пронумеровано дерев: _____

(кількість словами)

Нумерацію і перелік провели: _____

(посада)

Продовження №4 нумераційні відомості №5

(посада)

(підпис)

(підпис)

(ініціали та прізвище)

(ініціали та прізвище)

(посада)

(підпис)

(ініціали та прізвище)

(посада)

(підпис)

(ініціали та прізвище)

11 06 2021 року

Продовження
№ 3

(Автономна Республіка Крим, область)

(найменування власника лісів, постійного лісокористувача)

урочище _____
ділянка № 1 площа 4.5 га

[illegible]

[illegible][illegible]

Всього пронумеровано дерев:

Three' cinquecento cin

(кількість словами)

Нумерацію і перелік провели:

и - тесно ↑

(посада)

пр. иск. $\pi/2$

(посада)

Heaven

(посада)

(посада)

(підпис)

(підпис)

(підпис)

(підпис)

(DODTIS

(підпис)

Shirish A.T.

(ініціали та прізвище)

Хорошее Д.М.

(ініціали та прізвище)

Ворон В.А.

(ініціали та прізвище)

(Ініціали та прізвище)

11 06 2021 року

Житомирське ОУЛМГ
(Автономна Республіка Крим, область)

Лісництво Дивлинське
№ 32 виділ № 2

урочище _____
ділянка № _____ площа 0,3 га

[illegible]

НУМЕРАЦІЙНА ВІДОМІСТЬ ДЕРЕВ, призначених для вибіркової санітарної рубки

Житомирське ОУЛМГ

(Автономна Республіка Крим, область)

ДП "Лугинський лісгосп"

(найменування власника лісів, постійного лісокористувача)

Лісництво Дивалінське
квартал № 32 виділ № 20

урочище -
ділянка № 1 площа 1.1 га

Порядковий номер дерева	Порода	Ступінь товщини			Категорія стану дерева, підстава відбору для рубки
		ділові	напілові	дров'яні	
1	С		24		У Вітровал
2	Ос			24	У Вітровал
3	С		28		У Вітровал
4	С		24		У Вітровал
5	Ос			24	У Вітровал
6	С		24		У Вітровал
7	Ос			24	У Вітровал
8	Ос			24	У Вітровал
9	С		24		У Вітровал
10	Ос			24	У Вітровал
11	С		24		У Вітровал
12	С		24		У Вітровал
13	С		28		У Вітровал
14	С		24		У Вітровал
15	С		24		У Вітровал
16	Ос			24	У Вітровал
17	С		24		У Вітровал
18	Ос			24	У Вітровал
19	С		24		У Вітровал
20	С		28		У Вітровал
21	С		24		У Вітровал
22	С		24		У Вітровал
23	С		28		У Вітровал
24	С		24		У Вітровал
25	С		28		У Вітровал
26	С		24		У Вітровал
27	С		28		У Вітровал
28	С		28		У Вітровал
29	С		24		У Вітровал
30	С		24		У Вітровал
31	С		24		У Вітровал
32	С		28		У Вітровал
33	С		28		У Вітровал
34	С		24		У Вітровал
35	С		24		У Вітровал
36	С		24		У Вітровал

Порядковий номер дерева	Порода	Ступінь товщини			Категорія стану дерева, підстава відбору для рубки
		ділові	напілові	дров'яні	
37	С		24		У Вітровал
38	С		24		У Вітровал
39	С			24	У Вітровал
40	С		28		У Вітровал
41	С		24		У Вітровал
42	С		24		У Вітровал
43	С		24		У Вітровал
44	С			24	У Вітровал
45	С		24		У Вітровал
46	С		28		У Вітровал
47	С		28		У Вітровал
48	С		24		У Вітровал
49	С		24		У Вітровал
50	С		24		У Вітровал
51	С		28		У Вітровал
52	С		28		У Вітровал
53	С		24		У Вітровал
54	С			24	У Вітровал
55	С		28		У Вітровал
56	С		28		У Вітровал
57	С		32		У Вітровал
58	С		36		У Вітровал
59	С		32		У Вітровал
60	С		32		У Вітровал
61	С		32		У Вітровал
62	С		28		У Вітровал
63	С		24		У Вітровал
64	С		24		У Вітровал
65	С			24	У Вітровал

ДП "Лугинський лісгосп"
(найменування власника лісів, постійного лісокористувача)

урочище _____
ділянка № _____ площа 1.0 га

Порядковий номер дерева	Порода	Ступінь товщини			Категорія стану дерева, підстава відбору для рубки
		ділові	напівділові	дров'яні	
37	дуб	24			III Європа
38	дуб		44		IV Європа
39	дуб	28			III Європа
40	дуб		32		IV Європа
41	дуб		24		IV Європа
42	дуб		44		IV Європа
43	дуб	40			III Європа
44	дуб	28			III Європа
45	дуб	40			III Європа
46	дуб		32		IV Європа
47	дуб	24			IV Європа
48	дуб	40			III Європа
49	дуб	28			III Європа
50	дуб		36		IV Європа
51	дуб		24		IV Європа
52	Сосна	32			III Європа

б. 8

**НУМЕРАЦІЙНА ВІДОМІСТЬ ДЕРЕВ,
призначених для вибіркової санітарної рубки
Житомирська
ДП "Лугинське ЛГ"**

Лісництво

Радомисльське

урочище

квартал № 12

виділ № Н

ділянка № 1

площа 0,7 га

Порядковий номер дерева	Порода	Ступінь товщини стовбурів, см			Категорія стану дерева, підстава вибору для рубки
		ділові	напівділові	дров'яні	
1	C ₁	32			V
2	C ₁			28	VI
3	C ₁			28	VI
4	C ₁		24		V
5	C ₁			24	V
6	C ₁	24			V
7	C ₁		24		V
8	C ₁			24	VI
9	C ₁			24	VI
10	C ₁		24		V
11	C ₁	24			V
12	C ₁			24	V
13	C ₁		28		V
14	C ₁	28			V
15	C ₁		28		V
16	C ₁	24			V
17	C ₁		24		V
18	C ₁			24	V
19	C ₁		32		V
20	C ₁	36			V
21	C ₁		24		V
22	C ₁		24		V
23	C ₁			28	VI
24	C ₁		24		V
25	C ₁		24		V
26	C ₁	24			V
27	C ₁		28		V
28	C ₁		28		V
29	C ₁			24	V
30	C ₁		32		V
31	C ₁	22			V
32	C ₁		24		V
33	C ₁		40		V
34	C ₁	40			V
35	C ₁		36		V
36	C ₁		36		V
37	C ₁			28	V
38	C ₁		24		V
39	C ₁		28		V

Порядковий номер дерева	Порода	Ступінь товщини стовбурів, см			Категорія стану дерева, підстава вибору для рубки
		ділові	напівділові	дров'яні	
40	C ₁	24			V
41	C ₁			24	VI
42	C ₁		28		V
43	C ₁	28			V
44	C ₁		28		V
45	C ₁		24		V
46	C ₁	24			V
47	C ₁		28		V
48	C ₁	28			V
49	C ₁	22			V
50	C ₁		28		V
51	C ₁	32			V
52	C ₁			32	V
53	C ₁		28		V
54	C ₁		32		V
55	C ₁	24			V
56	C ₁			24	V
57	C ₁		28		V
58	C ₁	24			V
59	C ₁	24			V
60	C ₁		28		V
61	C ₁	36			V
62	C ₁		28		V
63	C ₁		28		V
64	C ₁			28	V
65	C ₁		32		V
66	C ₁	28			V
67	C ₁	32			V
68	C ₁		40		V
69	C ₁	22			V
70	C ₁		28		V
71	C ₁			28	V
72	C ₁	24			V
73	C ₁	24			V
74	C ₁		24		V
75	C ₁			24	V
76	C ₁		28		V
77	C ₁	32			V
78	C ₁	28			V

ІНВЕНТАРІЙНІ КВАНТИТІВІ ДЕРЕВ,
призначених для вибіркової санітарної рубки
Житомирська
ДП "Лугинське ліс."

Лісництво **Радогощанське**

Висота 12

Вік 16

Порядковий номер дерева	Порода	Ступінь товщини стволища, см			Категорія стану дерева, підстава відсоток для рубки
		Діаметр	Висота	Вік	
1	С3		24		І
2	С3		28		ІІ
3	С3		28	24	ІІ
4	С3	28	36		ІІ
5	С3		24		ІІ
6	С3		28		ІІ
7	С3		28		ІІ
8	С3		36		ІІ
9	С3		28		ІІ
10	С3		28		ІІ
11	С3		28		ІІ
12	С3		28		ІІ
13	С3		28		ІІ
14	С3		28		ІІ
15	С3		28		ІІ
16	С3		28		ІІ
17	С3		28		ІІ
18	С3		28		ІІ
19	С3		28		ІІ
20	С3		28		ІІ
21	С3		28		ІІ
22	С3		28		ІІ
23	С3		28		ІІ
24	С3		28		ІІ
25	С3		28		ІІ
26	С3		28		ІІ
27	С3		28		ІІ
28	С3		28		ІІ
29	С3		28		ІІ
30	С3		28		ІІ
31	С3		28		ІІ
32	С3		28		ІІ
33	С3		28		ІІ
34	С3		28		ІІ
35	С3		28		ІІ
36	С3		28		ІІ
37	С3		28		ІІ
38	С3		28		ІІ
39	С3		28		ІІ
40	С3		28		ІІ
41	С3		28		ІІ
42	С3		28		ІІ

Висота 1 площа 0,8

Порядковий номер дерева	Порода	Ступінь товщини стволища, см			Категорія стану дерева, підстава відсоток для рубки
		Діаметр	Висота	Вік	
40	С3	36			ІІІ
41	С3		40		ІІІ
42	С3		28		ІІІ
43	С3				
44	С3				
45	С3				
46	С3				
47	С3				
48	С3				
49	С3				
50	С3				
51	С3				
52	С3				
53	С3				
54	С3				
55	С3				
56	С3				
57	С3				
58	С3				
59	С3				
60	С3				
61	С3				
62	С3				
63	С3				
64	С3				
65	С3				
66	С3				
67	С3				
68	С3				
69	С3				
70	С3				
71	С3				
72	С3				
73	С3				
74	С3				
75	С3				
76	С3				
77	С3				
78	С3				
79	С3				
80	С3				
81	С3				
82	С3				
83	С3				
84	С3				
85	С3				
86	С3				
87	С3				
88	С3				
89	С3				
90	С3				
91	С3				
92	С3				
93	С3				
94	С3				
95	С3				
96	С3				
97	С3				
98	С3				
99	С3				
100	С3				

42 (сорок два дерева)
ІНН НГ
ІНН ОЗП
Пом. А - 4020
Бонніков О.М.
Бонніков Є.М.
Радальський В.П.