

Назва лісництва	Квартали	Характеристика насаджень	Найменування шкідників, хвороб та інших причин пошкодження лісу. Час виявлення	Площа охоплена шкідниками та хворобами	Інтенсивність зараження (число шкідників на одиницю виміру, м <sup>2</sup> , дерево і т.д. Характер пошкодження)
1	2	3	4	5	6
Дубовецьке Л-во	32/24	10G <sub>2</sub> +B <sub>n</sub> /53	Хорого вершинки	6,4	середнє
	33/3	10G <sub>2</sub> +R <sub>2</sub> /59	- и -	5,0	середнє
	34/24	10G <sub>2</sub> /66	- и -	3,5	середнє
	37/1	10G <sub>2</sub> +B <sub>n</sub> +R <sub>2</sub> /57	- и -	6,4	середнє
	41/20	10G <sub>2</sub> /59	- и -	3,9	середнє
	41/21	10G <sub>2</sub> /57	Хорого вершинки	7,3	поодинокі
	41/24	10G <sub>2</sub> /66	- и -	8,7	середнє
	43/42	10G <sub>2</sub> /81	- и -	10,0	середнє
Всього	51,2				
		Хорого вершинки: 25,2 м			
		Хорого вершинки: 26,1 м			
Увесь ліс Л-во	1/11	5G <sub>2</sub> 2B <sub>n</sub> 2R <sub>2</sub> /C <sub>2</sub> +A <sub>n</sub>	Хорого вершинки/66	10,0	середнє
	3/1	5B <sub>n</sub> 3B <sub>n</sub> 10C <sub>2</sub> R <sub>2</sub> +P <sub>2</sub>	Стовбурні шми	6,4	середнє
	8/11	10G <sub>2</sub> +B <sub>n</sub> +R <sub>2</sub> /69	Хорого вершинки	1,9	слабке
	9/14	1B <sub>n</sub> 1G <sub>2</sub> 1R <sub>2</sub> +B <sub>n</sub> /91	Стовбурні шми	2,7	слабке
	18/15	8G <sub>2</sub> 2R <sub>2</sub> +B <sub>n</sub> /59	Хорого вершинки	1,9	сильне
	18/17	9G <sub>2</sub> 1R <sub>2</sub> /59	- и -	2,3	середнє
	18/18	4G <sub>2</sub> 6B <sub>n</sub> +R <sub>2</sub> +A <sub>n</sub> /54	- и -	2,8	середнє
	20/17	8G <sub>2</sub> 2B <sub>n</sub> +R <sub>2</sub> /63	- и -	0,8	слабке
	23/6	7B <sub>n</sub> 3G <sub>2</sub> +P <sub>2</sub> /49	Стовбурні шми	2,7	середнє
	23/17	6G <sub>2</sub> 2B <sub>n</sub> 2R <sub>2</sub> +P <sub>2</sub> /50	Хорого вершинки	1,5	слабке
	34/11	7G <sub>2</sub> 3R <sub>2</sub> /86	- и -	0,6	середнє
	34/12	7G <sub>2</sub> 3R <sub>2</sub> +B <sub>n</sub> /86	- и -	0,4	середнє
	36/7	7G <sub>2</sub> 1R <sub>2</sub> 10C <sub>2</sub> 1P <sub>2</sub> /53	- и -	1,9	сильне
	36/15	6B <sub>n</sub> 4R <sub>2</sub> 2C <sub>2</sub> +G <sub>2</sub> /81	Стовбурні шми	1,3	середнє
	36/8	5R <sub>2</sub> 4A <sub>n</sub> 1P <sub>2</sub> +G <sub>2</sub> +C <sub>2</sub> /81	Дурном	4,3	середнє
	36/9	4R <sub>2</sub> 4G <sub>2</sub> 1A <sub>n</sub> 1P <sub>2</sub> +C <sub>2</sub> /81	- и -	2,9	сильне

[illegible]



Назва лісництва	Квартали	Характеристика насадження	Найменування шкідників, хвороб та інших причин пошкодження лісу. Час виявлення	Площа охоплена шкідниками та хворобами	Інтенсивність зараження (число шкідників на одиницю виміру, м2, дерево і т.д. Характер пошкодження)
1	2	3	4	5	6
Вишне	36/13	6Dz 2Bz 1Bn 1Bn / 86	Вуршом	1,7	Середнє
А-60	44/19	10Gz + Dz + Bn / 91	Короїт верши.	1,0	Середнє
	44/20	6Gz 2Bn 1Bn / 61	- н -	1,0	Сильке
	47/16	10Bn + Bn + Dz / 71	Стовбурні лич.	4,2	Середнє
	47/25	5Bn 2Bn 2Dz 1Bn / 71	- н -	1,9	Слабке
	50/9	8Bn 1Dz 10Gz + G / 36	- н -	2,4	Слабке
	65/14	7Gz 3Dz + Gz + Bn / 75	Короїт вершинний	4,6	Слабке
	66/20	10Gz + Bn + Bn / 71	- н -	1,1	Середнє
	90/2	6Bn 1Bn 2Dz 1Bn / 42	Стовбурні лич.	2,0	Слабке
Всього :	67,3				
		Короїт вершинний :		34,8	10
		Вуршом :		8,9	10
		Стовбурні лич. :		23,6	10
Короїтшиство	4/40	10Gz + Dz / 101	Короїт вершинний	4,0	Середнє
А-60	5/22	8Gz 2Dz / 101	- н -	2,9	Середнє
	6/5,1	6Dz 3Gz 1Bn / 91	- н -	10,0	Слабке
	6/5,2	6Dz 3Gz 1Bn / 91	- н -	2,0	Середнє
	9/13	8Gz 2Dz / 116	- н -	1,2	Середнє
	10/17	7Gz 3Dz + Bn + Bn / 111	- н -	2,7	Середнє
	10/54,1	6Dz 4Gz + Bn + Bn / 111	- н -	5,0	Середнє
	11/1,1	6Dz 4Gz + Bn / 96	- н -	4,0	Слабке
	14/10	10Gz / 96	- н -	6,1	Середнє
	14/17	8Gz 2Dz + Bn / 111	- н -	0,6	Середнє
	14/19	8Gz 2Dz + Bn / 111	- н -	0,4	Сильке
	15/3,1	9Gz 1Dz / 106	- н -	10,0	Середнє
	15/3,2	9Gz 1Dz / 106	- н -	6,5	Середнє
	15/18	8Gz 2Dz / 106	- н -	1,2	Середнє

[illegible]

Назва лісництва	Квартали	Характеристика насаджень	Найменування шкідників, хвороб та інших причин пошкодження лісу. Час виявлення	Площа охоплена шкідниками та хворобами	Інтенсивність зараження (число шкідників на одиницю виміру, м <sup>2</sup> , дерево і т.д. Характер пошкодження)
1	2	3	4	5	6
Хорогошишівськ л-во	15/40	8Lz 2Rz + Bn / 111	Хорого вершин.	2,6	Середнь
	17/16,1	9Lz 1Rz / 101	- и -	1,6	Сильне
	28/51	10Lz + Rz + Lz + Bn + De / 111	- и -	3,6	Середнь
	28/54	9Lz 1Bn / 57	- и -	0,5	Сильне
	32/1	10Lz / 110	- и -	3,4	Сильне
	36/2,1	9Rz 1De + 9Lz + Bn / 76	Стовбурні шкід.	3,1	Слабке
	36/21	10Lz + Rz / 57	Хорого вершин.	0,4	Середнь
	37/4	4Rz 2Lz (13) 1Lz (81)	- и -	7,0	Слабке
	39/10	8Lz 2Rz / 81	- и -	5,8	Середнь
	57/13	9Lz 1Rz / 101	- и -	10,7	Слабке
	58/12,1	9Lz 1Rz + Bn / 121	- и -	2,1	Середнь
	59/5	8Lz (96) 1Rz 1Lz (121)	- и -	1,3	Середнь
	63/22	9Lz 1Bn + Rz / 51	- и -	1,9	Середнь
	63/38	9Lz 1Bn + Rz / 51	- и -	2,3	Середнь
	63/43	10Lz + Bn / 71	- и -	2,0	Середнь
	63/44	8Bn 2Lz + Bn / 55	- и -	0,9	Середнь
	63/46	8Lz 2Rz / 61	- и -	0,5	Середнь
	64/19	10Lz / 101	- и -	3,0	Слабке
	65/5	10Lz + Rz / 64	- и -	6,2	Середнь
	66/7	10Lz / 86	- и -	1,7	Середнь
Всього: 120,2 га					
Хорого вершинний: 117,1 га					
Стовбурні шкід.: 3,1 га					
Кропивненськ л-во	2/12	10Lz / 78	Вершинний шкід.	4,5	Середнь
	4/2,1	10Lz + Bn + Bn / 71	- и -	9,0	Середнь
	4/18	10Lz / 81	- и -	0,6	Середнь
	10/22,1	6Lz 4Rz + Bn / 120	- и -	3,0	Слабке
	10/25	10Lz + Bn + Rz / 86	- и -	5,1	Середнь

[illegible]



Назва лісництва	Квартали	Характеристика насаджень	Найменування шкідників, хвороб та інших причин пошкодження лісу. Час виявлення	Площа охоплена шкідниками та хворобами	Інтенсивність зараження (число шкідників на одиницю виміру, м2, дерево і т.д. Характер пошкодження)
1	2	3	4	5	6
Хрошевський	11/11	10G <sub>1</sub> +R <sub>2</sub> /90	Вершинний короїд	4,5	Середнє
п-во	12/8	10G <sub>1</sub> +R <sub>2</sub> +B <sub>n</sub> /90	-и-	1,1	Середнє
	12/10	10G <sub>1</sub> +R <sub>2</sub> /90	-и-	1,7	Середнє
	12/13	10G <sub>1</sub> +R <sub>2</sub> /90	-и-	0,7	Середнє
	22/12	9G <sub>1</sub> +R <sub>2</sub> /67	-и-	4,4	Середнє
	23/2	10G <sub>1</sub> +R <sub>2</sub> +B <sub>n</sub> /53	-и-	2,3	Середнє
	23/3	10G <sub>1</sub> +B <sub>n</sub> +R <sub>2</sub> /58	-и-	2,2	Середнє
	23/10	8G <sub>1</sub> 2B <sub>n</sub> +R <sub>2</sub> /64	-и-	2,1	Середнє
	24/12	10G <sub>1</sub> +B <sub>n</sub> /90	-и-	1,1	Середнє
	24/16	10G <sub>1</sub> +R <sub>2</sub> +B <sub>n</sub> /91	-и-	5,2	Середнє
	28/10	10G <sub>1</sub> +B <sub>n</sub> /43	-и-	5,4	Середнє
	28/11	10G <sub>1</sub> +R <sub>2</sub> +B <sub>n</sub> /54	-и-	7,0	Середнє
	28/12	8G <sub>1</sub> 2B <sub>n</sub> +R <sub>2</sub> +R <sub>3</sub> /58	-и-	4,0	Середнє
	29/5	9G <sub>1</sub> 2R <sub>2</sub> +R <sub>3</sub> /55	-и-	4,3	Середнє
	30/12	6G <sub>1</sub> 2R <sub>2</sub> 2B <sub>n</sub> /51	-и-	3,9	Середнє
	40/22	10G <sub>1</sub> +R <sub>2</sub> +B <sub>n</sub> /91	Коренева губка	1,6	Середнє
	41/17	10G <sub>1</sub> /91	-и-	3,7	Середнє
	41/49,2	10G <sub>1</sub> /91	-и-	1,0	Середнє
	45/43	10G <sub>1</sub> +R <sub>2</sub> /69	Вершинний короїд	2,7	Середнє
	45/53	10G <sub>1</sub> /66	-и-	1,1	Середнє
	45/54	7G <sub>1</sub> 3B <sub>n</sub> +R <sub>2</sub> /57	-и-	4,0	Середнє
Всього:	92,2	10			
		Коренева губка:	6,3	10	
		Короїд вершинний:	25,9	10	
Ситківський	4/10	10G <sub>1</sub> /86	Вершинний кор.	2,6	Сильне
п-во	14/1	10G <sub>1</sub> +R <sub>2</sub> /57	-и-	3,7	Сильне
	14/17	9G <sub>1</sub> +R <sub>2</sub> +B <sub>n</sub> /91	-и-	4,5	Сильне
	27/4,1	10G <sub>1</sub> +R <sub>2</sub> /78	-и-	10,0	Сильне

[illegible]

Назва лісництва	Квартали	Характеристика насаджень	Найменування шкідників, хвороб та інших причин пошкодження лісу. Час виявлення	Площа охоплена шкідниками та хворобами	Інтенсивність зараження (число шкідників на одиницю виміру, м2, дерево і т.д. Характер пошкодження)
1	2	3	4	5	6
Килишівське	30/7	9Bz/Dz+Bn/76	Верш. короїд	3,7	Сильне
п-во	30/8	8Bz 2Dz/69	- и -	5,5	- и -
	38/36	10Gz+Bn/80	- и -	2,3	- и -
	43/28	8Bz 2Bn+Dz/70	- и -	2,6	- и -
	44/12	10Gz+Dz/61	- и -	1,7	- и -
	48/15	9Bz 1Bn/67	- и -	1,7	- и -
	48/24	9Bz 1Dz/58	- и -	3,8	- и -
	48/25	9Bz 1Bn+Dz/69	- и -	1,4	- и -
	50/8	8Bz 2Bn/50	- и -	4,3	- и -
	58/30	8Bz 2Dz+Bn/76	- и -	2,3	- и -
	69/14	8Bz 2Dz+Bn/60	- и -	6,4	- и -
	53/6	8Bz 2Dz+Bn/78	- и -	5,5	- и -
	53/18	9Bz 1Dz/78	- и -	1,9	- и -
	54/6	9Bz 1Dz/68	- и -	3,9	- и -
	57/4	10Gz+Dz+Bn/59	- и -	5,2	Сильне
	83/11	6Bz 4Dz+Dz+Bn/91	- и -	2,1	- и -
	84/24	6Bz 4Dz/86	- и -	1,9	- и -
	86/21	10Gz+Bn+Dz/66	- и -	3,1	- и -
	94/26	10Gz+Dz/67	- и -	1,1	- и -
	104/14	8Bz 1Bn 1Dz+Bn+Dz/66	- и -	4,9	- и -
	106/4	8Bz 2Bn+Dz/56	- и -	4,1	- и -
	114/4	10Gz+Dz+Bn/62	- и -	1,8	- и -
Всього:	95,0	12			
		Вершинний			
		короїд:	95,0	12	
Разом:	Вершинний короїд:			358,0	12
	Кішківський:			32,3	12
	Стеблівський:			26,7	12
	Білопільський:			29	12

[illegible]



ПОГОДЖУЮ

Директор державного спеціалізованого лісозахисного підприємства "Вінницький лісозахист"

(підпис, ініціали та прізвище)

04 09 2021 року

В.В. Чудак

ПОГОДЖУЮ

Начальник Житомирського обласного управління лісового та мисливського господарства

(підпис, ініціали та прізвище)

10 09 2021 року

В.А. Сахнюк

# ПЕРЕЛІК

заходів з поліпшення санітарного стану лісів на 2021 рік  
по ДП "Коростишівське лісове господарство" Житомирського ОУЛМГ  
(найменування власника лісів, постійного лісокористувача)

Житомирська область  
(Автономна Республіка Крим, область)

Лісництво (урочище)	Номер кварталу	Номер виділу	Площа виділу, гектарів	Номер підвиділу	Площа підвиділу, гектарів		Коротка таксаційна характеристика насадження відповідно до матеріалів лісовпорядкування								Категорія захисності	Вид запланованих заходів	Причини призначення заходів	Орієнтовний запас деревини, що підлягає вирубуванню, куб. м на 1 га	Наявність рослин і тварин, занесених до Червоної книги України
					загальна	у тому числі площа можлива для експлуатації	склад	вік, років	повнота	бонітет	середня висота, м	середній діаметр, см	запас деревостану, куб. метрів на 1 гектар						
1	2	3	4	5	6	7	8	9	10	11	12	13	14	15	16	17	18	19	
Дубовецьке	32	24	6,4		6,4	6,4	10Сз+Бп	53	0,60	1А	22	28	280	4	СРВ	Короїд вершинний	30	Немає	
Дубовецьке	33	3	5,0		5,0	5,0	10Сз+Дз	59	0,50	1А	24	28	260	4	СРВ	Короїд вершинний	30	Немає	
Дубовецьке	34	24	3,5		3,5	3,5	10Сз	66	0,55	1А	25	32	300	4	СРВ	Короїд вершинний	20	Немає	
Дубовецьке	37	1	6,4		6,4	6,4	10Сз+Бп+Дз	57	0,70	1А	25	30	380	4	СРВ	Короїд вершинний	25	Немає	
Дубовецьке	41	20	3,9		3,9	3,9	10Сз	59	0,65	1А	26	30	370	4	СРВ	Короїд вершинний	20	Немає	
Дубовецьке	41	21	7,3		7,3	7,3	10Сзк	57	0,65	1А	24	30	330	4	СРВ	Коренева губка	30	Немає	
Дубовецьке	41	24	18,7	2	8,7	8,7	10Сзк	66	0,60	1А	26	30	340	4	СРВ	Коренева губка	20	Немає	

Лісництво (урочище)	Номер кварталу	Номер виділу	Площа виділу, гектарів	Номер підвиділу	Площа підвиділу, гектарів		Коротка таксаційна характеристика насадження відповідно до матеріалів лісовпорядкування							Категорія захисності	Вид запланованих заходів	Причини призначення заходів	Орієнтовний запас деревини, що підлягає вирубуванню, куб. м на 1 га	Наявність рослин і тварин, занесених до Червоної книги України
					загальна	у тому числі площа можлива для експлуатації	склад	вік, років	повнота	бонітет	середня висота, м	середній діаметр, см	запас деревостану, куб. метрів на 1 гектар					
1	2	3	4	5	6	7	8	9	10	11	12	13	14	15	16	17	18	19
Дубовецьке	43	42	12,7	2	10,0	10,0	10Сзк	81	0,55	1А	28	36	340	4	СРВ	Коренева губка	20	Немає
<b>Всього</b>			<b>63,9</b>		<b>51,2</b>	<b>51,2</b>												
Івницьке	1	11	11,0	1	10,0	10,0	5Сз2Бп2Дз1Ос+Яле	66	0,55	1А	25	26	230	4	СРВ	Короїд вершинний	23	Немає
Івницьке	3	1	6,4		6,4	6,4	5Бп3Влч1Ос1Дз+Гз	61	0,70	1	24	24	230	4	СРВ	Стовбурні гнилі	25	Немає
Івницьке	8	11	1,9		1,9	1,9	10Сз+Бп+Дз	69	0,60	1	24	26	300	4	СРВ	Короїд вершинний	15	Немає
Івницьке	9	14	2,7		2,7	2,7	8Влч1Сз1Дз+Бп	91	0,60	2	26	32	300	4	СРВ	Стовбурні гнилі	15	Немає
Івницьке	18	15	1,9		1,9	1,9	8Сз2Дз+Бп	59	0,65	1Б	27	24	370	4	СРВ	Короїд вершинний	45	Немає
Івницьке	18	17	2,3		2,3	2,3	9Сз1Дз	59	0,65	1Б	27	26	380	4	СРВ	Короїд вершинний	20	Немає
Івницьке	18	18	2,8		2,8	2,8	4Сз6Бп+Дз+Яле	54	0,70	1Б	27	28	300	4	СРВ	Короїд вершинний	15	Немає
Івницьке	20	17	0,8		0,8	0,8	8Сз2Бп+Дз	63	0,70	1А	26	28	360	4	СРВ	Короїд вершинний	20	Немає
Івницьке	23	6	2,7		2,7	2,7	7Бп3Сз+Гз	49	0,75	1Б	28	22	310	4	СРВ	Стовбурні гнилі	15	Немає
Івницьке	23	17	1,5		1,5	1,5	6Сз2Бп2Дз+Гз	50	0,70	1Б	27	26	330	4	СРВ	Короїд вершинний	17	Немає
Івницьке	34	11	0,6		0,6	0,6	7Сз3Дз	86	0,65	1А	29	36	370	4	СРВ	Короїд вершинний	37	Немає
Івницьке	34	12	0,4		0,4	0,4	7Сз3Дз+Бп	86	0,65	1А	29	36	380	4	СРВ	Короїд вершинний	38	Немає
Івницьке	36	7	1,9		1,9	1,9	7Сз1Дз1Ос1Гз	53	0,80	1Б	28	20	430	4	СРВ	Короїд вершинний	50	Немає
Івницьке	36	15	1,3		1,3	1,3	6Влч2Дз2Ос+Сз	81	0,65	1	26	28	310	4	СРВ	Стовбурні гнилі	16	Немає
Івницьке	36	8	4,3		4,3	4,3	5Дз4Лпд1Гз+Сз+Ос	81	0,70	1	29	32	320	4	СРВ	бурелом	30	немає
Івницьке	36	9	2,9		2,9	2,9	4Дз4Сз1Лпд1Гз+Ос	81	0,65	1	29	32	340	4	СРВ	бурелом	50	немає
Івницьке	36	13	1,7		1,7	1,7	6Дз2Сз1Влч1Ос+Бп	86	0,50	1	29	32	280	4	СРВ	бурелом	45	немає
Івницьке	44	19	1,0		1,0	1,0	10Сз+Дз+Бп	91	0,50	1А	30	36	310	4	СРВ	Короїд вершинний	31	Немає
Івницьке	44	20	1,0		1,0	1,0	6Сз2Бп2Дз	61	0,65	1А	26	26	290	4	СРВ	Короїд вершинний	29	Немає
Івницьке	47	16	4,2		4,2	4,2	10Влч+Бп+Дз	71	0,60	2	23	28	230	4	СРВ	Стовбурні гнилі	12	Немає
Івницьке	47	25	1,9		1,9	1,9	5Влч2Бп2Дз1Гз	71	0,70	2	24	28	270	4	СРВ	Стовбурні гнилі	15	Немає
Івницьке	50	9	2,4		2,4	2,4	8Бп1Дз1Ос+Сз	36	0,80	1А	21	16	210	4	СРВ	Стовбурні гнилі	11	Немає
Івницьке	65	14	7,6		7,6	7,6	7Сз3Дз+Гз+Бп	75	0,60	1	26	30	300	4	СРВ	Короїд вершинний	15	Немає

Лісництво (урочище)	Номер кварталу	Номер виділу	Площа виділу, гектарів	Номер підвиділу	Площа підвиділу, гектарів		Коротка таксаційна характеристика насадження відповідно до матеріалів лісовпорядкування							Категорія захисності	Вид запланованих заходів	Причини призначення заходів	Орієнтовний запас деревини, що підлягає вирубуванню, куб. м на 1 га	Наявність рослин і тварин, занесених до Червоної книги України
					загальна	у тому числі площа можлива для експлуатації	склад	вік, років	повнота	бонітет	середня висота, м	середній діаметр, см	запас деревостану, куб. метрів на 1 гектар					
1	2	3	4	5	6	7	8	9	10	11	12	13	14	15	16	17	18	19
Івницьке	66	20	1,1		1,1	1,1	10Сз+Бп+Влч	71	0,65	1А	26	30	370	4	СРВ	Короїд вершинний	35	Немає
Івницьке	90	2	2,0		2,0	2,0	6Влч1Бп2Ос1Гз	47	0,75	1А	20	18	220	4	СРВ	Стовбурні гнилі	12	Немає
<b>Всього</b>			<b>68,3</b>		<b>67,3</b>	<b>67,3</b>												
Коростишівське	4	40	15,0	1	4,0	4,0	10Сз+Дз	101	0,60	1	28	40	370	2	СРВ	Короїд вершинний	20	Немає
Коростишівське	5	22	2,9		2,9	2,9	8Сз2Дз	101	0,60	1	28	40	340	2	СРВ	Короїд вершинний	30	Немає
Коростишівське	6	5	66,0	1	10,0	10,0	6Дз3Сз1Бп	91	0,65	2	24	36	270	3	СРВ	Короїд вершинний	25	Немає
Коростишівське	6	5	66,0	2	2,0	2,0	6Дз3Сз1Бп	91	0,65	2	24	36	270	3	СРВ	Короїд вершинний	30	Немає
Коростишівське	9	13	1,2		1,2	1,2	8Сз2Дз	116	0,60	2	28	44	340	2	СРВ	Короїд вершинний	25	Немає
Коростишівське	10	17	2,7		2,7	2,7	7Сз3Дз+Бп+Влч	111	0,60	1	29	40	350	2	СРВ	Короїд вершинний	30	Немає
Коростишівське	10	54	23,0	1	5,0	5,0	6Дз4Сз+Бп+Влч	111	0,60	2	27	36	330	2	СРВ	Короїд вершинний	35	Немає
Коростишівське	11	1	23,0	1	7,0	7,0	6Дз4Сз+Бп	96	0,65	2	25	32	300	3	СРВ	Короїд вершинний	25	Немає
Коростишівське	14	10	6,1		6,1	6,1	10Сз	96	0,60	1	28	36	370	2	СРВ	Короїд вершинний	25	Немає
Коростишівське	14	17	0,6		0,6	0,6	8Сз2Дз+Бп	111	0,50	2	28	40	300	2	СРВ	Короїд вершинний	25	Немає
Коростишівське	14	19	0,4		0,4	0,4	8Сз2Дз+Бп	111	0,50	2	28	40	300	2	СРВ	Короїд вершинний	30	Немає
Коростишівське	15	3	16,5	1	10,0	10,0	9Сз1Дз	106	0,50	2	27	40	280	2	СРВ	Короїд вершинний	35	Немає
Коростишівське	15	3	16,5	2	6,5	6,5	9Сз1Дз	106	0,50	2	27	40	280	2	СРВ	Короїд вершинний	30	Немає
Коростишівське	15	18	1,2		1,2	1,2	8Сз2Дз	106	0,60	1	28	36	340	2	СРВ	Короїд вершинний	25	Немає
Коростишівське	15	40	2,6		2,6	2,6	8Сз2Дз+Бп	111	0,50	1	29	40	300	2	СРВ	Короїд вершинний	25	Немає
Коростишівське	17	6	4,3	1	1,6	1,6	9Сз1Дз	101	0,50	1	28	40	300	4	СРВ	Короїд вершинний	30	Немає
Коростишівське	28	51	3,6		3,6	3,6	10Сз+Дз+Гз+Бп+Ос	111	0,55	1	29	40	360	2	СРВ	Короїд вершинний	35	Немає
Коростишівське	28	54	0,5		0,5	0,5	9Сз1Бп	57	0,70	1а	23	26	310	2	СРВ	Короїд вершинний	30	Немає
Коростишівське	32	1	3,4		3,4	3,4	10Сз	110	0,55	1	29	40	360	2	СРВ	Короїд вершинний	45	Немає
Коростишівське	36	2	57,7	1	3,1	3,1	9Дз1Ос+Яле+Бп	76	0,70	1	23	28	290	2	СРВ	Стовбурні гнилі	20	Немає
Коростишівське	36	21	0,4		0,4	0,4	10Сз+Дз	57	0,60	1а	24	32	300	2	СРВ	Короїд вершинний	30	Немає
Коростишівське	37	4	7,0		7,0	7,0	7Дз2Сз(131)1Сз(81)	131	0,50	2	29	52	290	3	СРВ	Короїд вершинний	15	Немає

Лісництво (урочище)	Номер кварталу	Номер виділу	Площа виділу, гектарів	Номер підвиділу	Площа підвиділу, гектарів		Коротка таксаційна характеристика насадження відповідно до матеріалів лісовпорядкування								Категорія захисності	Вид запланованих заходів	Причини призначення заходів	Орієнтовний запас деревини, що підлягає вирубіванню, куб. м на 1 га	Наявність рослин і тварин, занесених до Червоної книги України
					загальна	у тому числі площа, можлива для експлуатації	склад	вік, років	повнота	бонітет	середня висота, м	середній діаметр, см	запас деревостану, куб. метрів на 1 гектар						
1	2	3	4	5	6	7	8	9	10	11	12	13	14	15	16	17	18	19	
Коростишівське	39	10	5,8		5,8	5,8	8Сз2Дз	81	0,60	1а	28	36	350	3	СРВ	Короїд вершинний	25	Немає	
Коростишівське	57	13	10,7		10,7	10,7	9Сз1Дз	101	0,50	1	28	44	300	2	СРВ	Короїд вершинний	15	Немає	
Коростишівське	58	12	4,1	1	2,1	2,1	9Сз1Дз+Влч	121	0,55	2	29	44	330	2	СРВ	Короїд вершинний	20	Немає	
Коростишівське	59	5	1,3		1,3	1,3	8Сз(96)1Дз1Сз(121)	96	0,60	1	28	40	360	2	СРВ	Короїд вершинний	20	Немає	
Коростишівське	63	22	1,9		1,9	1,9	9Сз1Бп+Дз	51	0,70	1а	22	28	300	2	СРВ	Короїд вершинний	35	Немає	
Коростишівське	63	38	2,3		2,3	2,3	9Сз1Бп+Дчр	51	0,70	1а	22	26	290	2	СРВ	Короїд вершинний	30	Немає	
Коростишівське	63	43	2,0		2,0	2,0	10Сз+Бп	71	0,60	1а	27	36	360	2	СРВ	Короїд вершинний	25	Немає	
Коростишівське	63	44	0,9		0,9	0,9	8Влч2Лпд+Бп	55	0,70	2	22	32	240	2	СРВ	Короїд вершинний	30	Немає	
Коростишівське	63	46	0,5		0,5	0,5	8Сз2Дз	61	0,70	1а	25	32	340	2	СРВ	Короїд вершинний	35	Немає	
Коростишівське	64	19	3,0		3,0	3,0	10Сз	101	0,55	1	27	36	330	2	СРВ	Короїд вершинний	15	Немає	
Коростишівське	65	5	6,2		6,2	6,2	10Сз+Дз	64	0,70	1а	26	32	400	2	СРВ	Короїд вершинний	25	Немає	
Коростишівське	66	7	1,7		1,7	1,7	10Сз	86	0,65	1	28	40	390	2	СРВ	Короїд вершинний	30	Немає	
Всього			361,0		120,2	120,2													
Кропивнянське	2	12	7,5		7,5	7,5	10Сз	78	0,80	1	27	32	480	2	СРВ	Вершинний короїд	30	Немає	
Кропивнянське	4	2	12,0	1	9,0	9,0	10Сз+Бп+ВЛЧ	71	0,75	1А	27	28	450	2	СРВ	Вершинний короїд	40	Немає	
Кропивнянське	4	18	0,6		0,6	0,6	10Сз	81	0,70	1	25	28	390	2	СРВ	Вершинний короїд	30	Немає	
Кропивнянське	10	22	18,0	1	3,0	3,0	6Сз4Дз+Бп	120	0,50	1	32	48	280	2	СРВ	Вершинний короїд	25	Немає	
Кропивнянське	10	25	5,1		5,1	5,1	10Сз+Бп+Дз	86	0,65	1А	30	36	430	2	СРВ	Вершинний короїд	30	Немає	
Кропивнянське	11	11	4,5		4,5	4,5	10Сз+Дз	90	0,65	1А	30	36	430	2	СРВ	Вершинний короїд	20	Немає	
Кропивнянське	12	8	1,1		1,1	1,1	10Сз+Дз+Бп	90	0,65	1А	30	40	430	2	СРВ	Вершинний короїд	25	Немає	
Кропивнянське	12	10	1,7		1,7	1,7	10Сз+Дз	90	0,60	1	28	36	370	2	СРВ	Вершинний короїд	20	Немає	
Кропивнянське	12	13	0,7		0,7	0,7	10Сз+Дз	90	0,55	1	28	30	340	2	СРВ	Вершинний короїд	25	Немає	
Кропивнянське	22	12	4,4		4,4	4,4	9Сз1Дз	67	0,70	1	24	28	360	4	СРВ	Вершинний короїд	20	Немає	
Кропивнянське	23	2	2,3		2,3	2,3	10Сз+Яле+Дз+Бп	53	0,80	1А	23	26	390	4	СРВ	Вершинний короїд	25	Немає	
Кропивнянське	23	3	2,2		2,2	2,2	10Сз+Бп+Дз	58	0,75	1А	24	28	380	4	СРВ	Вершинний короїд	25	Немає	



Лісництво (урочище)	Ном ер квалі фікації	Ном ер виділу	Площа виділу, гектарів	Ном ер виділу	Площа підвиділу, гектарів		Коротка таксаційна характеристика насадження відповідно до матеріалів лісовпорядкування							Категорія захисності	Вид запланованих заходів	Причини призначення заходів	Орієнтовний запас деревини, що підлягає вирубуванню, куб. м на 1 га	Наявність рослин і тварин, занесених до Червоної книги України
					загальна	у тому числі площа можлива для експлуатації	склад	вік, років	повнота	бонітет	середня висота, м	середній діаметр, см	запас деревостану, куб. метрів на 1 гектар					
1	2	3	4	5	6	7	8	9	10	11	12	13	14	15	16	17	18	19
Кропивнянське	23	10	2,1		2,1	2,1	8Сз2Бп+Дз	64	0,80	1	24	28	370	4	СРВ	Вершинний короїд	20	Немає
Кропивнянське	24	12	1,1		1,1	1,1	10Сз+Бп	90	0,65	1	26	30	370	2	СРВ	Вершинний короїд	40	Немає
Кропивнянське	24	16	5,2		5,2	5,2	10Сз+Дз+Бп	91	0,55	1	26	30	310	2	СРВ	Вершинний короїд	15	Немає
Кропивнянське	28	10	5,4		5,4	5,4	10Сз+Бп	43	0,70	1	17	20	220	4	СРВ	Вершинний короїд	25	Немає
Кропивнянське	28	11	7,0		7,0	7,0	10Сз+Дз+Бп	54	0,75	1	20	22	300	4	СРВ	Вершинний короїд	30	Немає
Кропивнянське	28	12	7,0		7,0	7,0	8Сз2Бп+Дз+Яле	58	0,85	2	19	20	290	4	СРВ	Вершинний короїд	25	Немає
Кропивнянське	29	5	4,3		4,3	4,3	9Сз1Яле+Дз	55	0,85	1	20	20	310	4	СРВ	Вершинний короїд	30	Немає
Кропивнянське	30	12	3,9		3,9	3,9	6Сз2Яле2Бп	52	0,80	1	18	20	240	4	СРВ	Вершинний короїд	25	Немає
Кропивнянське	40	22	1,6		1,6	1,6	10СзК+Влч+Бп	91	0,55	1	27	36	330	4	СРВ	Коренева губка	25	Немає
Кропивнянське	41	17	3,7		3,7	3,7	10СзК	91	0,50	1	28	32	310	4	СРВ	Коренева губка	15	Немає
Кропивнянське	41	49	4,0	2	1,0	1,0	10СзК	91	0,60	1	26	32	340	4	СРВ	Коренева губка	30	Немає
Кропивнянське	45	43	2,7		2,7	2,7	10Сз+Дз	69	0,75	1	22	32	350	4	СРВ	Вершинний короїд	25	Немає
Кропивнянське	45	53	1,1		1,1	1,1	10Сз	66	0,60	1	24	28	310	4	СРВ	Вершинний короїд	25	Немає
Кропивнянське	45	54	4,0		4,0	4,0	7Сз3Бп+Яле	57	0,75	1	20	24	250	4	СРВ	Вершинний короїд	25	Немає
<b>Всього</b>			<b>113,2</b>		<b>92,2</b>	<b>92,2</b>												
Смолівське	4	10	2,6		2,6	2,6	10Сз	86	0,70	1А	29	36	460	3	СРВ	Вершинний короїд	30	Немає
Смолівське	14	1	3,7		3,7	3,7	10Сз+Яле	57	0,85	1А	25	26	460	3	СРВ	Вершинний короїд	30	Немає
Смолівське	14	17	4,5		4,5	4,5	9Сз1Дз+Бп	91	0,65	1	29	40	440	3	СРВ	Вершинний короїд	30	Немає
Смолівське	27	4	10,5	1	10,0	10,0	10Сз+Дз	78	0,70	1А	28	32	440	3	СРВ	Вершинний короїд	30	Немає
Смолівське	30	7	3,7		3,7	3,7	9Сз1Дз+Бп	76	0,70	1А	28	32	440	3	СРВ	Вершинний короїд	30	Немає
Смолівське	30	8	5,5		5,5	5,5	8Сз2Дз	69	0,70	1А	28	36	430	3	СРВ	Вершинний короїд	30	Немає
Смолівське	38	36	2,3		2,3	2,3	10Сз+Бп	80	0,70	1	27	32	420	4	СРВ	Вершинний короїд	30	Немає
Смолівське	43	28	2,6		2,6	2,6	8Сз2Бп+Дз	70	0,65	1А	27	26	360	4	СРВ	Вершинний короїд	25	Немає
Смолівське	44	12	1,7		1,7	1,7	10Сз+Дз	61	0,65	1А	26	26	370	4	СРВ	Вершинний короїд	30	Немає
Смолівське	48	15	1,7		1,7	1,7	9Сз1Бп	67	0,55	1Б	28	28	340	4	СРВ	Вершинний короїд	25	Немає

Лісництво (урочище)	Номер кварталу	Номер виділу	Площа виділу, гектарів	Номер підв. ділу	Площа підвиділу, гектарів		Коротка таксаційна характеристика насадження відповідно до матеріалів лісовпорядкування							Категорія захисності	Вид запланованих заходів	Причини призначення заходів	Орієнтовний запас деревини, що підлягає вирубуванню, куб. м на 1 га	Наявність рослин і тварин, занесених до Червоної книги України
					загальна	у тому числі площа можлива для експлуатації	склад	вік, років	повнота	бонітет	середня висота, м	середній діаметр, см	запас деревостану, куб. метрів на 1 гектар					
1	2	3	4	5	6	7	8	9	10	11	12	13	14	15	16	17	18	19
Смолівське	48	24	3,8		3,8	3,8	9Сз1Дз	58	0,65	1Б	27	26	380	4	СРВ	Вершинний короїд	25	Немає
Смолівське	48	25	1,4		1,4	1,4	9Сз1Бп+Дз	69	0,55	1А	28	28	340	4	СРВ	Вершинний короїд	30	Немає
Смолівське	50	8	4,3		4,3	4,3	8Сз2Бп	50	0,70	1Б	25	24	320	4	СРВ	Вершинний короїд	25	Немає
Смолівське	58	30	2,3		2,3	2,3	8Сз2Дз+Бп	76	0,50	1А	29	34	310	4	СРВ	Вершинний короїд	30	Немає
Смолівське	69	14	6,4		6,4	6,4	8Сз2Дз+Бп	60	0,70	1А	26	26	380	4	СРВ	Вершинний короїд	25	Немає
Смолівське	53	6	5,5		5,5	5,5	8Сз2Дз+Бп	78	0,65	1А	28	34	370	4	СРВ	Вершинний короїд	30	Немає
Смолівське	53	18	1,9		1,9	1,9	9Сз1Дз	78	0,65	1	27	30	370	4	СРВ	Вершинний короїд	25	Немає
Смолівське	54	6	3,9		3,9	3,9	9Сз1Дз	68	0,65	1А	27	26	380	4	СРВ	Вершинний короїд	25	Немає
Смолівське	57	4	5,2		5,2	5,2	10Сз+Дз+Бп	59	0,65	1Б	27	26	410	4	СРВ	Вершинний короїд	30	Немає
Смолівське	83	11	2,1		2,1	2,1	6Сз4Дз+Ос+Влч	91	0,65	1	29	36	380	4	СРВ	Вершинний короїд	25	Немає
Смолівське	84	24	1,9		1,9	1,9	6Сз4Дз	86	0,65	1А	30	36	400	4	СРВ	Вершинний короїд	30	Немає
Смолівське	86	21	3,1		3,1	3,1	10Сз+Бп+Дз	66	0,60	1А	25	22	320	4	СРВ	Вершинний короїд	25	Немає
Смолівське	94	26	1,1		1,1	1,1	10Сз+Дз	67	0,65	1Б	28	32	410	4	СРВ	Вершинний короїд	30	Немає
Смолівське	104	14	7,9		7,9	7,9	8Сз1Бп1Дз+Влч+Ос	66	0,70	1А	27	26	360	4	СРВ	Вершинний короїд	25	Немає
Смолівське	106	4	4,1		4,1	4,1	8Сз2Бп+Дз	56	0,75	1А	24	22	350	4	СРВ	Вершинний короїд	30	Немає
Смолівське	114	4	1,8		1,8	1,8	10Сз+Дз+Бп	62	0,75	1А	26	28	440	4	СРВ	Вершинний короїд	30	Немає
<b>Всього</b>			<b>95,5</b>		<b>95</b>	<b>95</b>												
<b>ВСЬОГО</b>			<b>701,9</b>		<b>425,9</b>	<b>425,9</b>												

Директор ДП "Коростишівське лісове господарство"  
(найменування посади керівника підприємства, установи, організації)  
\_\_\_\_\_ 2021 року

(підпис)

В.С. Ейсмонт  
(ініціали та прізвище)



**А К Т**  
**поточного лісопатологічного обстеження**

«30» липня 2021 року

м. Коростишів

Нами, інженером-лісопатологом І-категорії ДСЛП «Вінницялісозахист» Радевичем О.О (відповідно до листа ДП «Коростишівське ЛГ» від 20.07.2021 року № 693 в період з 27.07 по 30.07.2021 року), головним лісничим ДП «Коростишівське ЛГ» Костюком Л.О., лісничим Дубовецького лісництва Авраменком С.М., лісничим Івницького лісництва Душком В.М., лісничим Коростишівського лісництва Бойком І.В., лісничим Кропивнянського лісництва Сельчуком В.Ю., лісничим Смолівського лісництва Волощуком О.В., провели поточне лісопатологічне обстеження насаджень, які належать ДП «Коростишівське ЛГ» і знаходяться на території вищеперерахованих лісництв.

В результаті обстеження встановлено наступне:

По маршрутному ходу було обстежено лісові насадження в наступних кварталах:

Дубовецьке л-во: 32,33,34,37,41,43.

Івницьке лісництво: 1,3,8,9,18,20,23,34,36,44,47,50,65,66,90

Коростишівське л-во: 4,5,6,9,10,11,14,15,17,28,32,36,37,39,57,58,59,63,64,65,66.

Кропивнянське л-во: 2,4,10,11,12,22,23,24,28,29,30,40,41,45.

Смолівське л-во: 4,14,27,30,38,43,44,48,50,58,69,53,54,57,72,83,84,86,94,104,106,114.

Обстежені деревостани в основному представлені різновіковими чистими та мішаними насадженнями з головною породою Сз,Дз,Влч,Бп. Всього обстежена площа складає **425,9 га**.

По причинах розладнання:

- Стовбурові гнилі – 27,5 га. з них слабого ступеню – 21,1 га., середнього ступеню – 6,4 га.
- Верхівковий короїд – 366,1 га. з них слабого ступеню – 180,2 га. середнього ступеню – 181,3 га. сильного ступеню – 4,6 га.
- Коренева губка – 32,3 га. з них слабого ступеню – 22,4 га. середнього ступеню – 9,9 га.

**Лісопатологічна характеристика обстежених насаджень:**

Основними причинами розладнання обстежених деревостанів є діяльність комплексу стовбурових шкідників у видовому складі яких на Сз провідне місце посідають: короїд вершинний (*Ips acuminatus*), короїд шестиізубий (*Ips sexdentatus*) лубоїди соснові (лубоїд сосновий малий – *Blastophagus minor*, лубоїд сосновий великий *Blastophagus piniperda*).

Дані насадження (з головною породою Сз в складі) характеризуються розвитком та розповсюдженням на тлі еколого-кліматичних факторів (нерівномірність опадів, ранній початок вегетаційних періодів минулих років, літня спека та ін.) небезпечних осередків короїда верхівкового (*Ips acuminatus*), в меншій мірі лубоїда соснового малого (*Blastophagus minor*) та короїда шестиізубого (*Ips sexdentatus*) внаслідок чого відбувається всихання соснових деревостанів в слабкому, середньому та сильному ступенях – переважно поодинокого та групового характеру. Всихання даних насаджень коливається в межах від слабого ступеню (5%) до сильного ступеню (15%).

Приурочене всихання переважно до стін лісових масивів (межі зрубів минулих років, дороги, «вікна» в насадженнях з нерівномірною повнотою). Характер всихання одночасний, серед сухостійних дерев переважають дерева V та VI категорій стану (характеризуються частковим опаданням кори, дерева відпрацьовані стовбуровими шкідниками, хвоя, гілки другого і третього порядків відсутні). Переважає вершинний тип всихання, крони дерев сосни сильно ажурні, спостерігається зміна (освітлення) кольору глиці від світло-зеленого до жовтого.

В обстежених насадженнях спостерігається поодинокі та групове всихання дерев сосни внаслідок пошкодження синьою сосною златкою, дерева відпрацьовані шкідником, хвоя у переважній кількості таких дерев руда, невелика кількість дерев з жовтуватим-зеленою хвоєю, або хвоя частково вже опала. Кора на таких деревах відшаровується, на деревині розвинулись сажисті грибки, що дало поверхні стовбура чорне забарвлення. В таких деревах всихання відбувається знизу до вершини.

Також внутрішні тканини стовбурів в місцях поширення личинкових ходів вищезгаданих стовбурових шкідників характеризуються наявністю «синяви» яка характерна при поширенні її збудників - офіостомових грибів. Сухостійні й особливо всихаючі та сильно ослаблені дерева є сприятливим фактором для утворення небезпечних осередків стовбурових шкідників в майбутньому.

**Осередки стовбурових гнилей:** листяні насадження з головними породами Дз, Влч, Бп з домішкою у складі таких порід як Гз, Ос, Дчр та інш. Характеризуються слабким та середнім ступенем всихання – всихання деревостану носить поодинокий та груповий характер, групи всихання невеликі – в середньому 2-4 дерев.

Характер перебігу патологічних процесів у даних насадженнях різний – наявний як комлевий тип прояву та локалізації гнилей (наявність дупел в комлевій та прикореневій частинах стовбурів дерев) так і вершинний – в кронах дерев, що призводить до прояву суховершинності (мікози), широкого поширення водяних пагонів як одного із головних показників ослаблення деревостанів. Суховершинність за зовнішніми проявами перебігу захворювання відповідає трахеомікозу (дерева породи Дз). В цілому всихання крон окремих лісоутворюючих порід дерев коливається в межах від 1,2 до 2/3 крон. Поодинокі в насадженнях наявні дерева з плодовими тілами дерев руйнівних грибів – трутовиків, а саме у видовому плані найчастіше зустрічаються – трутовик дубовий несправжній, б'єркандерра, та інші види трутовиків, що теж призводять до появи та розповсюдженню у внутрішніх тканинах деревини стовбурних гнилей.

**Осередки кореневої губки.** Хвойні насадження з головною породою Сз в осередку кореневої губки (Сзк). Характер всихання мішаний – наявний груповий та куртинний сухостій, вітровал з дерев породи Сз минулих років групового характеру. Повнота нерівномірна – наявні вікна середніх розмірів. Переважаючими видами стовбурових шкідників є представники родин короїдів, лубоїдів, в меншій мірі златок.

Сухостійні та всихаючі дерева характеризуються заселенням та відпрацюванням стовбуровими шкідниками про свідчить наявність льотних отворів на стовбурах дерев. Переважна кількість дерев що відноситься до сухою минулих років - вражена стовбуровими шкідниками родин златок, в незначному відсотку – представниками родини вусачів. Сухостійні та всихаючі дерева є сприятливим фактором для утворення небезпечних осередків стовбурових шкідників в майбутньому.

Також в обстежених насадженнях спостерігається пошкодження дерев вітровалом та буреломом в слабкому ступені пошкодження, переважно поодиноким характеру. Такі дерева потребують виборки при проведенні санітарних рубок вибіркового.



**Загальний висновок:** Обстежені насадження є осередками масового розмноження та розповсюдження стовбурових шкідників – переважними видами яких є короїд верхівковий, шестизубий короїд, соснові лубоїди, синя соснова златка. Разом з тим встановлений чіткий взаємозв'язок з заселенням даних шкідників та поширенням у провідних тканинах деревини збудників офіостомових грибів, що викликають так звану «синяву» деревини, яка призводить до швидкої втрати нею технічної якості. Враховуючи те, що поширення «синяви» чітко прив'язано з екологічною групою вершинних стовбурових шкідників – поширення хвороби в деревах сосни йде «зверху до низу», тобто первинне потрапляння в деревину відбувається з першими спробами заселення її короїдом верхівковим, а вже в подальшому сама хвороба поширюється з гілок крони вниз по стовбуру та відбувається подальше заселення вже іншими видами стовбурових шкідників таких як короїд шестизубий, лубоїд сосновий малий, лубоїд сосновий великий і наприкінці, на останніх етапах всихання дерев, шкідниками родин златок і вусачів. Тому в ряді випадків при своєчасному виявленні та відборі вражених дерев (особливо дерев свіжозаселених, які мають ознаки заселення стовбуровими шкідниками – наприклад: зміна кольору глиці, наявність «стрижених» пагонів, гілок під проекцією крон дерев сосни) пеньки на місцях зрубів не матимуть ознак враження дерев даною хворобою. У обстежених насадженнях спостерігається поодинокі та групові всихання дерев сосни внаслідок пошкодження синьою сосною златкою, дерева відпрацьовані шкідником, хвоя у переважній кількості таких дерев руда, невелика кількість дерев з жовтувато-зеленою хвоєю, або хвоя частково вже опала. Кора на таких деревах відшаровується, на деревині розвинулись сажисті грибки, що дало поверхні стовбура чорне забарвлення. В таких деревах всихання відбувається знизу до вершини.

В цілому насадження сильно розладнанні, є небезпечними осередками виникнення та подальшого розповсюдження вторинних (стовбурових) шкідників. Враховуючи незадовільну лісопатологічну ситуацію, що склалась – дані насадження потребують проведення відповідних заходів з поліпшення санітарного стану.

Для поліпшення санітарного стану лісів та відповідно до «Санітарних правил в лісах України» рекомендовано провести санітарне рубання вибіркове (СРВ) на площі **425,9 га**.

Таксаційні характеристики обстежених насаджень внесені у журнал поточного лісопатологічного обстеження використовувалися згідно матеріалів лісовпорядкування 2018 року.

Відомість поточного лісопатологічного обстеження додається.

Під час проведення даного обстеження лісовій охороні ДП «Коростишівське ЛГ» надавалась методична допомога з питань лісозахисту.

*Примітка: геодезична зйомка, матеріально-грошова оцінка лісосік, визначення фактичних середніх розрядів висот та діаметрів проводитимуться силами лісової охорони ДП «Коростишівське лісове господарство». При обстеженні вищевказаних ділянок, ознаки відводів були відсутні.*


## РЕКОМЕНДАЦІЇ:

1. ДП «Коростишівське ЛГ» скласти перелік заходів з поліпшення санітарного стану лісів та погодити відповідно до п. 5 «Санітарних правил в лісах України».
2. Всі виявлені осередки шкідників та хвороб лісу поставити на облік до Книги обліку шкідників та хвороб лісу.
3. З метою недопущення появи та розповсюдження стовбурових шкідників та збереження технічних якостей деревини рубки поліпшення санітарного стану лісів необхідно провести в максимально стислі терміни.

4. Рубки провести згідно Санітарних правил в лісах України.
5. При появі осередків масового розмноження та розповсюдження шкідників/хвороб лісу та невизначенні їх видового складу і з метою своєчасного планування видів та об'ємів заходів з поліпшення санітарного стану – своєчасно інформувати ДСЛП «Вінницялісозахист»
6. Під час відбору дерев до рубки в соснових насадженнях, під якими спостерігається «гілкопад» з крони (внаслідок додаткового харчування вершинного короїда, лубоїдів), відносити до IV категорії стану з обов'язковим взяттям до рубки.
7. Всихаючі пошкоджені насадження, які спостерігалися при проведенні даного поточного обстеження і не були включені в даний акт силами лісової охорони підприємства встановити їх місцезнаходження (квартал і виділ) та з допомогою GPS-пристроїв – площу всихання, заповнити Повідомлення про появу ознак погіршення санітарного стану лісових насаджень та інформувати ДСЛП «Вінницялісозахист» для планування виїзду лісопатолога.

#### Обстеження провели:

Інженер-лісопатолог I- категорії  
ДСЛП «Вінницялісозахист»



О.О. Радевич.

Головний лісничий  
ДП «Коростишівське ЛГ»

Л.О. Костюк

Лісничий Дубовецького лісництва

С.М. Авраменко

Лісничий Івницького лісництва

В.М. Душко

Лісничий Коростишівського лісництва

І.В. Бойко

Лісничий Кропивнянського лісництва

В.Ю. Сельчук

Лісничий Смолівського лісництва

О.В. Волощук

#### З актом ознайомлений:

Директор  
ДП «Коростишівське ЛГ»

В.С. Ейсмонт

ПОВІДОМЛЕННЯ  
про появу ознак погіршення санітарного стану лісових насаджень

Містомирська власність  
(Автономна Республіка Крим, область)

В.П. Корольовський М  
(найменування власника лісів, постійного лісокористувача)

Лісництво Дубовецьке урочище осиновий масив  
квартал № 32 виділ № 24 ділянка № \_\_\_\_\_ площа 6,4 гектарів

Таксаційна характеристика насаджень

Склад 10G+Bn, вік 53 років, бонітет 1A, середній діаметр 28 сантиметрів,  
середня висота 22 метрів, повнота 0,6, тип лісу В2АС, рельєф  
рівнинний, експозиція \_\_\_\_\_, ґрунт дерново-підзолистий, підріст  
\_\_\_\_\_, підлісок \_\_\_\_\_

Лісопатологічна характеристика насаджень

Вид пошкодження насаджень (лісова пожежа, буревій, сніголам, обледеніння, відмирання та всихання дерев, захаращеність, об'їдання шкідниками хвої/листя, наявність гусені, масовий літ метеликів, опадання хвої/листя, відлущення кори на стовбурах та інші ознаки, не характерні для нормального стану дерев) відхилення та висихання

Степінь пошкодження, ураження: середнє  
(поодинокі, слабке, середнє, сильне)

Вид розподілу пошкоджених дерев:

поодинокі  
(поодинокі, груповий, куртинний)

Обсяг ушкодженої деревини на 1 гектарі (окомірно) 30 куб. метрів, у тому числі сухостійної 22 куб. метрів

Ознаки погіршення стану лісових насаджень виявив:

Г. Майстер  
(посада)

Г. Майстер  
(підпис)

О.В. Сорока  
(ініціали та прізвище)

13 07 2021 року

Лісничий  
(лісничий (помічник лісничого))

Г. Майстер  
(підпис)

О.В. Сорока  
(ініціали та прізвище)

13 07 2021 року

Висновок інженера відділу (сектору) охорони і захисту лісу державного лісогосподарського (лісомисливського) підприємства або представника державного спеціалізованого лісозахисного підприємства щодо необхідності здійснення лісозахисних чи інших заходів з поліпшення санітарного стану лісів за результатами огляду санітарного стану лісової ділянки:

інженер 3А  
(посада)

Г. Майстер  
(підпис)



О.В. Сорока  
(ініціали та прізвище)

13 07 2021 року

ЗГІДНО З  
ОРИГІНАЛОМ

ПОВІДОМЛЕННЯ  
про появу ознак погіршення санітарного стану лісових насаджень

Місцевість

(Автономна Республіка Крим, область)

М. Коретнівська М.

(найменування власника лісів, постійного лісокористувача)

Лісництво Алупкинське урочище основний масив  
квартал № 33 виділ № 3 ділянка № \_\_\_\_\_ площа 5,0 гектарів

Таксаційна характеристика насадження

Склад 100% Дуб, вік 59 років, бонітет 1А, середній діаметр 28 сантиметрів,  
середня висота 24 метрів, повнота 0,5, тип лісу ДБЗН, рельєф  
рівнинний, експозиція \_\_\_\_\_, ґрунт дерново-підзолистий, підріст  
\_\_\_\_\_, підлісок Ліп, Грз, Бул.

Лісопатологічна характеристика насадження

Вид пошкодження насадження (лісова пожежа, буревій, сніголам, обледеніння, відмирання та всихання дерев, захаращеність, об'їдання шкідниками хвої/листя, наявність гусені, масовий літ метеликів, опадання хвої/листя, відлущення кори на стовбурах та інші ознаки, не характерні для нормального стану дерев) відмирання та всихання

Ступінь пошкодження, ураження: \_\_\_\_\_  
(поодинокі, слабкі, середні, сильні)

Вид розподілу пошкоджених дерев:

поодинокі  
(поодинокі, групові, куртинні)

Обсяг ушкодженої деревини на 1 гектарі (окомірно) 30 куб. метрів, у тому числі сухостійної 23 куб. метрів

Ознаки погіршення стану лісових насаджень виявив:

Д. Майстер  
(посада)

Д. Майстер  
(підпис)

О.В. Сорока  
(ініціали та прізвище)

13 07 2021 року

Лісничий  
(лісничий (помічник лісничого))

Лісничий  
(підпис)

Лісничий С.В.  
(ініціали та прізвище)

13 07 2021 року

Висновок інженера відділу (сектору) охорони і захисту лісу державного лісогосподарського (лісомисливського) підприємства або представника державного спеціалізованого лісозахисного підприємства щодо необхідності здійснення лісозахисних чи інших заходів з поліпшення санітарного стану лісів за результатами огляду санітарного стану лісової ділянки:

Інженер ЗП  
(посада)

Інженер  
(підпис)

О.В. Сорока  
(ініціали та прізвище)

13 07 2021 року



ЗГІДНО З  
ОРИГІНАЛОМ



ПОВІДОМЛЕННЯ  
про появу ознак погіршення санітарного стану лісових насаджень

Міломисльська область  
(Автономна Республіка Крим, область)

М. Коростівський  
(найменування власника лісів, постійного лісокористувача)

Лісництво Гудзівське урочище основний масив  
квартал № 34 виділ № 24 ділянка № \_\_\_\_\_ площа 3,5 гектарів

Таксаційна характеристика насаджень

Склад 10С3, вік 66 років, бонітет 1А, середній діаметр 32 сантиметрів,  
середня висота 2,5 метрів, повнота 0,55, тип лісу С2КХС, рельєф рівнинний, експозиція \_\_\_\_\_, ґрунт дрібно-підзолистий, підріст 10Б, підлісок \_\_\_\_\_

Лісопатологічна характеристика насаджень

Вид пошкодження насаджень (лісова пожежа, буревій, сніголам, обледеніння, відмирання та всихання дерев, захаращеність, об'їдання шкідниками хвої/листя, наявність гусені, масовий літ метеликів, опадання хвої/листя, відлащення кори на стовбурах та інші ознаки, не характерні для нормального стану дерев) відмирання та вирування

Степінь пошкодження, ураження: середнє  
(поодинокі, слабе, середнє, сильне)

Вид розподілу пошкоджених дерев:

поодинокі  
(поодинокий, груповий, куртинний)

Обсяг ушкодженої деревини на 1 гектарі (окомірно) 20 куб. метрів, у тому числі сухостійної 15 куб. метрів

Ознаки погіршення стану лісових насаджень виявив:

О. Майстер  
(посада)

[підпис]  
(підпис)

В. П. Соколов  
(ініціали та прізвище)

13 07 2021 року

Лісничий  
(лісничий (помічник лісничого))

[підпис]  
(підпис)

М. М. М. М. М.  
(ініціали та прізвище)

13 07 2021 року

Висновок інженера відділу (сектору) охорони і захисту лісу державного лісогосподарського (лісомисливського) підприємства або представника державного спеціалізованого лісозахисного підприємства щодо необхідності здійснення лісозахисних чи інших заходів з поліпшення санітарного стану лісів за результатами огляду санітарного стану лісової ділянки:

інженер ЗП  
(посада)

призначити СРВ

[підпис]  
(підпис)

В. В. Соколов  
(ініціали та прізвище)

13 07 2021 року



ЗГІДНО З  
ОРИГІНАЛОМ

ПОВІДОМЛЕННЯ  
про появу ознак погіршення санітарного стану лісових насаджень

Мелітопольська область  
(Автономна Республіка Крим, область)

с/п. Коростинський М.  
(найменування власника лісів, постійного лісокористувача)

Лісництво Аудоберське урочище основний масив  
квартал № 37 виділ № 1 ділянка № \_\_\_\_\_ площа 6,4 гектарів

Таксаційна характеристика насадження

Склад Qz + b. Q вік 57 років, бонітет 1А, середній діаметр 30 сантиметрів,  
середня висота 25 метрів, повнота 0,7, тип лісу С2/ДС, рельєф  
рівнинний, експозиція \_\_\_\_\_, ґрунт дерново-підзолисті, підріст  
\_\_\_\_\_, підлісок Бул, Грз, Осс.

Лісопатологічна характеристика насадження

Вид пошкодження насадження (лісова пожежа, буревій, сніголам, обледеніння, відмирання та всихання дерев, захаращеність, об'їдання шкідниками хвої/листя, наявність гусені, масовий літ метеликів, опадання хвої/листя, відлащення кори на стовбурах та інші ознаки, не характерні для нормального стану дерев) відмирання та всихання

дерев, опадання хвої, відлащення кори на стовбурах  
Ступінь пошкодження, ураження: середнє  
(поодинокі, слабке, середнє, сильне)

Вид розподілу пошкоджених дерев:

поодинокі  
(поодинокі, груповий, куртинний)

Обсяг ушкодженої деревини на 1 гектарі (окомірно) 25 куб. метрів, у тому числі сухостійної 18 куб. метрів

Ознаки погіршення стану лісових насаджень виявив:

С. Майстер  
(посада)

С. В. Сорока  
(підпис)

С. В. Сорока  
(ініціали та прізвище)

13 07 2021 року

Лісничий  
(лісничий (помічник  
лісничого))

С. В. Сорока  
(підпис)

С. В. Сорока  
(ініціали та прізвище)

13 07 2021 року

Висновок інженера відділу (сектору) охорони і захисту лісу державного лісгосподарського (лісомисливського) підприємства або представника державного спеціалізованого лісозахисного підприємства щодо необхідності здійснення лісозахисних чи інших заходів з поліпшення санітарного стану лісів за результатами огляду санітарного стану лісової ділянки:

Лісничий 31  
(посада)

С. В. Сорока  
(підпис)

С. В. Сорока  
(ініціали та прізвище)

13 07 2021 року



ЗГІДНО З  
ОРИГІНАЛОМ

# ПОВІДОМЛЕННЯ

про появу ознак погіршення санітарного стану лісових насаджень

Коростинський район

(Автономна Республіка Крим, область)

М. Коростинський ліс

(найменування власника лісів, постійного лісокористувача)

Лісництво Дубовецьке урочище основний насаєв  
квартал № 44 виділ № 20 ділянка № \_\_\_\_\_ площа 3,9 гектарів

## Таксаційна характеристика насаджень

Склад 100%, вік 59 років, бонітет 1А, середній діаметр 30 сантиметрів, середня висота 26 метрів, повнота 0,65, тип лісу ВЗДС, рельєф рівнинний, експозиція \_\_\_\_\_, ґрунт дерново-тундровий, підріст \_\_\_\_\_, підлісок Куп, Дес, Грз

## Лісопатологічна характеристика насаджень

Вид пошкодження насаджень (лісова пожежа, буревій, сніголам, обледеніння, відмирання та всихання дерев, захаращеність, об'їдання шкідниками хвої/листя, наявність гусені, масовий літ метеликів, опадання хвої/листя, відлащення кори на стовбурах та інші ознаки, не характерні для нормального стану дерев) відмирання та захаращення

Ступінь пошкодження, ураження: \_\_\_\_\_

(поодинокі, слабкі, середні, сильні)

Вид розподілу пошкоджених дерев: \_\_\_\_\_

(поодинокі, груповий, куртинний)

Обсяг ушкодженої деревини на 1 гектарі (окомірно) 20 куб. метрів, у тому числі сухостійної 15 куб. метрів

Ознаки погіршення стану лісових насаджень виявив:

С.І. Майстер  
(посада)

А.В.  
(підпис)

О.В. Сорока  
(ініціали та прізвище)

13 07 2021 року

Лісничий  
(лісничий (помічник лісничого))

А.В.  
(підпис)

М.В. Сорока  
(ініціали та прізвище)

13 07 2021 року

Висновок інженера відділу (сектору) охорони і захисту лісу державного лісогосподарського (лісомисливського) підприємства або представника державного спеціалізованого лісозахисного підприємства щодо необхідності здійснення лісозахисних чи інших заходів з поліпшення санітарного стану лісів за результатами огляду санітарного стану лісової ділянки:

призначити СРЗ

Інтенер 31  
(посада)

А.В.  
(підпис)

О.В. Сорока  
(ініціали та прізвище)

13 07 2021 року



ЗГІДНО З  
ОРИГІНАЛОМ

**ПОВІДОМЛЕННЯ  
про появу ознак погіршення санітарного стану лісових насаджень**

Житомирська  
(Автономна Республіка Крим, область)

**ДП «Коростишівське ЛГ»**

(найменування власника лісів, постійного лісокористувача)

Лісництво Дубовецьке

квартал № 41 виділ № 21

урочище основний насаєв

ділянка №       

Площа га 7,3

**Таксаційна характеристика насадження**

Склад 100%, вік 57 років, бонітет 1А середній діаметр 30 см,  
середня висота 24 м, повнота 0,65, тип лісу В2ДС, рельєф рівнинний,  
експозиція       , ґрунт дерново-підзолистий підріст       , підлісок бух, осе

**Лісопатологічна характеристика насадження**

Вид пошкодження насадження (лісова пожежа, буревій, сніголам, обледеніння, відмирання та всихання дерев, захаращеність, об'їдання шкідниками хвої/листя, наявність гусені, масовий літ метеликів, опадання хвої/листя, відлущення кори на стовбурах та інші ознаки, не характерні для нормального стану дерев) відмирання та всихання дерев, опадання хвої, відлущення кори

Ступінь пошкодження, ураження: поодинокі  
(поодинокі, слабе, середнє, сильне)

Вид розподілу пошкоджених дерев: поодинокі

Обсяг ушкодженої деревини на 1 гектарі (окопійно) 30 куб. метрів, у тому числі сухостійної 20 куб. метрів

Ознаки погіршення стану лісових насаджень виявив:

старшин майстер лісу

(посада)

ст. майстер  
13.07.2021р.

(Підпис)

(ініціали та прізвище)

О.Т. Сорока

ПОМІЧНИК ЛІСНИЧОГО

(лісничий (помічник лісничого))

Лісничий  
13.07.2021р.

(Підпис)

(ініціали та прізвище)

С.М. Авраменко

Висновок інженера відділу (сектору) охорони і захисту лісу державного лісогосподарського (лісомисливського) підприємства або представника державного спеціалізованого лісозахисного підприємства щодо необхідності здійснення лісозахисних чи інших заходів з поліпшення санітарного стану лісів за результатами огляду санітарного стану лісової ділянки: призначити СРЗ.

Інженер ЗЛ

(посада)

13.07.2021р.

(підпис)

К.В Сорока

(ініціали та прізвище)



**ЗГІДНО 3  
ОРИГІНАЛОМ**



ПОВІДОМЛЕННЯ  
про появу ознак погіршення санітарного стану лісових насаджень

Містомирська область  
(Автономна Республіка Крим, область)

ДП "Коростишівське ЛП"  
(найменування власника лісів, постійного лісокористувача)

Лісництво Рудобережне урочище основний масив  
квартал № 44 виділ № 24 ділянка № 2 площа 8,7 гектарів

Таксаційна характеристика насадження

Склад 10Сх, вік 66 років, бонітет 1А, середній діаметр 30 сантиметрів,  
середня висота 26 метрів, повнота 0,6, тип лісу В2ДС, рельєф  
рівнинний, експозиція -, ґрунт дерново-підзолистий, підріст  
10Сх, підлісок -

Лісопатологічна характеристика насадження

Вид пошкодження насадження (лісова пожежа, буревій, сніголам, обледеніння, відмирання та всихання дерев, захаращеність, об'їдання шкідниками хвої/листя, наявність гусені, масовий літ метеликів, опадання хвої/листя, відлаущення кори на стовбурах та інші ознаки, не характерні для нормального стану дерев) відмирання та всихання

Ступінь пошкодження, ураження: середнє

(поодинокі, слабке, середнє, сильне)

Вид розподілу пошкоджених дерев: поодинокі

(поодинокий, груповий, куртинний)

Обсяг ушкодженої деревини на 1 гектарі (окомірно) 20 куб. метрів, у тому числі сухостійної 16 куб. метрів

Ознаки погіршення стану лісових насаджень виявив:

С. Мийстер  
(посада)

[підпис]  
(підпис)

О.Ф. Сорока  
(ініціали та прізвище)

13 07 2021 року

Лісничий  
(лісничий (помічник  
лісничого))

[підпис]  
(підпис)

Мрашнін Р.М.  
(ініціали та прізвище)

13 07 2021 року

Висновок інженера відділу (сектору) охорони і захисту лісу державного лісогосподарського (лісомисливського) підприємства або представника державного спеціалізованого лісозахисного підприємства щодо необхідності здійснення лісозахисних чи інших заходів з поліпшення санітарного стану лісів за результатами огляду санітарного стану лісової ділянки:

Інженер ЗП  
(посада)

призначений СРВ

[підпис]  
(підпис)



О.В. Сорока  
(ініціали та прізвище)

13 07 2021 року

ЗГІДНО З  
ОРИГІНАЛОМ

**ПОВІДОМЛЕННЯ  
про появу ознак погіршення санітарного стану лісових насаджень**

Житомирська  
(Автономна Республіка Крим, область)

ДП «Коростишівське ЛГ»

(найменування власника лісів, постійного лісокористувача)

Лісництво Дубовецьке  
квартал № 43 виділ № 42

урочище середній масив  
ділянка № 2 Площа га 10,0

**Таксаційна характеристика насаджень**

Склад 10Ск, вік 81 років, бонітет 1А середній діаметр 36 см,  
середня висота 28 м, повнота 0,55, тип лісу В2ДС, рельєф рівнинний,  
експозиція -, ґрунт середньопідзолистий підріст 10Асб, підлісок кш, стес

**Лісопатологічна характеристика насаджень**

Вид пошкодження насаджень (лісова пожежа, буревій, сніголам, обледеніння, відмирання та всихання дерев, захаращеність, об'їдання шкідниками хвої/листя, наявність гусені, масовий літ метеликів, опадання хвої/листя, відлущення кори на стовбурах та інші ознаки, не характерні для нормального стану дерев)

відмирання та всихання дерев, опадання хвої, відлущення кори на стовбурах.

Ступінь пошкодження, ураження: середнє  
(поодинокі, слабке, середнє, сильне)

Вид розподілу пошкоджених дерев: поодинокі

Обсяг ушкодженої деревини на 1 гектарі (околірно) 20 куб. метрів, у тому числі сухостійної 15 куб. метрів

Ознаки погіршення стану лісових насаджень виявив:

старшин майстер лісу

(посада)

13.07.2021р.

(Підпис)

(ініціали та прізвище)

ПОМІЧНИК ЛІСНИЧОГО  
(лісничий (помічник лісничого))

13.07.2021р.

(Підпис)

(ініціали та прізвище)

Висновок інженера відділу (сектору) охорони і захисту лісу державного лісгосподарського (лісомисливського) підприємства або представника державного спеціалізованого лісозахисного підприємства щодо необхідності здійснення лісозахисних чи інших заходів з поліпшення санітарного стану лісів за результатами огляду санітарного стану лісової ділянки: призначити СРБ

Інженер ЗЛ

(посада)

13.07.2021р.

(підпис)

К.В. Сорока

(ініціали та прізвище)



**ЗГІДНО З  
ОРИГІНАЛОМ**

**ПОВІДОМЛЕННЯ**  
**про появу ознак погіршення санітарного стану лісових насаджень**

Житомирська  
(Автономна Республіка Крим, область)  
ДП «Коростишівське ЛГ»  
(найменування власника лісів, постійного лісокористувача)

Лісництво Івницьке      урочище ол. маши  
квартал № 1      виділ № 11      ділянка № 1      площа 10,0 га

**Таксаційна характеристика насадження**

Склад 5 С 2 БП 2 Д 10 С + 2 Л вік 66 років, бонітет 1А, середній діаметр 26 см,  
середня висота 25 м, повнота 0,55, тип лісу С 1 Д С, рельєф рівнинний,  
експозиція —, ґрунт сірі лісові, підріст —, підлісок —

**Лісопатологічна характеристика насадження**

Вид пошкодження насадження (лісова пожежа, буревій, сніголам, обледеніння, відмирання та всихання дерев, захаращеність, об'їдання шкідниками хвої/листя, наявність гусені, масовий літ метеликів, опадання хвої/листя, відлущення кори на стовбурах та інші ознаки, не характерні для нормального стану дерев): відмирання та всихання дерев Вершк. короїд, Трутовик, всихання дерев, Вуджича сера

Ступінь пошкодження, ураження: Середнє  
(поодинокі, слабке, середнє, сильне)

Вид розподілу пошкоджених дерев: Поодинокий  
(поодинокий, груповий, куртинний)

Обсяг ушкодженої деревини на 1 гектарі (окоірно) 23 куб. метрів, у тому числі сухостійної 18 куб. метрів

Ознаки погіршення стану лісових насаджень виявив:

старший майстер лісу  
(посада)  
20 липня 2021 року

(підпис)  
(підпис)

Гришук І.В.  
(ініціали та прізвище)

лісничий  
(лісничий) (помічник лісничого)  
20 липня 2021 року

Душко В.М.  
(ініціали та прізвище)

Висновок інженера відділу (сектору) охорони і захисту лісу державного лісогосподарського (лісомисливського) підприємства або представника державного спеціалізованого лісозахисного підприємства щодо необхідності здійснення лісозахисних чи інших заходів з поліпшення санітарного стану лісів за результатами огляду санітарного стану лісової ділянки: проведення санітарної рубки вибіркової

Провести СРВ

інженер захисту  
лісу  
(посада)

20 липня 2021 року



Сорока К.В.  
(ініціали та прізвище)

**ВЗГІДНО З  
ОРИГІНАЛОМ**



**ПОВІДОМЛЕННЯ**  
**про появу ознак погіршення санітарного стану лісових насаджень**

Житомирська

(Автономна Республіка Крим, область)

ДП «Коростишівське ЛГ»

(найменування власника лісів, постійного лісокористувача)

Лісництво Івницьке урочище ол. малив  
квартал № 3 виділ № 1 ділянка № \_\_\_\_\_ площа 6,4 га

**Таксаційна характеристика насадження**

Склад 5 бп 3 влз 10с 1Д, +5 вік 61 років, бонітет 1, середній діаметр 24 см,  
середня висота 24 м, повнота 0,70, тип лісу С, ГДС, рельєф рівнинний,  
експозиція \_\_\_\_\_, ґрунт сірі лісові, підріст \_\_\_\_\_, підлісок \_\_\_\_\_

**Лісопатологічна характеристика насадження**

Вид пошкодження насадження (лісова пожежа, буревій, сніголам, обледеніння, відмирання та всихання дерев, захаращеність, об'їдання шкідниками хвої/листя, наявність гусені, масовий літ метеликів, опадання хвої/листя, відлущення кори на стовбурах та інші ознаки, не характерні для нормального стану дерев): відмирання та всихання дерев Своєр. гнилі, Групова бурхливості кори висихання дерев.

Ступінь пошкодження, ураження: Середнє  
(поодинокі, слабке, середнє, сильне)

Вид розподілу пошкоджених дерев: Груповий  
(поодинокий, груповий, куртинний)

Обсяг ушкодженої деревини на 1 гектарі (окомірно) 25 куб. метрів, у тому числі сухостійної 18 куб. метрів

Ознаки погіршення стану лісових насаджень виявив:

старший майстер лісу  
(посада)

20 липня 2021 року

лісничий  
(лісничий) (помічник лісничого)

20 липня 2021 року

(підпис)

(підпис)

Гришук І.В.  
(ініціали та прізвище)

Душко В.М.  
(ініціали та прізвище)

Висновок інженера відділу (сектору) охорони і захисту лісу державного лісогосподарського (лісомисливського) підприємства або представника державного спеціалізованого лісозахисного підприємства щодо необхідності здійснення лісозахисних чи інших заходів з поліпшення санітарного стану лісів за результатами огляду санітарного стану лісової ділянки: проведення санітарної рубки вибіркової

Провести СРВ

інженер захисту  
лісу  
(посада)

20 липня 2021 року

(підпис)

Сірока К.В.  
(ініціали та прізвище)



**ЗГІДНО З  
ОРИГІНАЛОМ**



**ПОВІДОМЛЕННЯ**  
**про появу ознак погіршення санітарного стану лісових насаджень**

Житомирська \_\_\_\_\_  
(Автономна Республіка Крим, область)  
ДП «Коростишівське ЛГ» \_\_\_\_\_  
(найменування власника лісів, постійного лісокористувача)

Лісництво Івницьке урочище олн. масив  
квартал № 8 виділ № 11 ділянка № \_\_\_\_\_ площа 1,9 га

**Таксаційна характеристика насадження**

Склад 10С + Бп + Дк, вік 69 років, бонітет 1, середній діаметр 26 см,  
середня висота 24 м, повнота 0,6, тип лісу Б, ДС, рельєф рівнинний,  
експозиція \_\_\_\_\_, ґрунт сірі лісові, підріст \_\_\_\_\_, підлісок \_\_\_\_\_

**Лісопатологічна характеристика насадження**

Вид пошкодження насадження (лісова пожежа, буревій, сніголам, обледеніння, відмирання та всихання дерев, захаращеність, об'їдання шкідниками хвої/листя, наявність гусені, масовий літ метеликів, опадання хвої/листя, відлущення кори на стовбурах та інші ознаки, не характерні для нормального стану дерев): відмирання та всихання дерев Верш. мер., вичокних дерев, відлущення кори.

Ступінь пошкодження, ураження: Слабке  
(поодинокі, слабе, середнє, сильне)

Вид розподілу пошкоджених дерев: Поодинокі  
(поодинокі, груповий, куртинний)

Обсяг ушкодженої деревини на 1 гектарі (окомірно) 15 куб. метрів, у тому числі сухостійної 12 куб. метрів

Ознаки погіршення стану лісових насаджень виявив:

старший майстер лісу  
(посада)  
20 липня 2021 року

[Підпис]  
(підпис)  
[Підпис]  
(підпис)

Гришук І.В.  
(ініціали та прізвище)

лісничий  
(лісничий (помічник лісничого))  
20 липня 2021 року

Душко В.М.  
(ініціали та прізвище)

Висновок інженера відділу (сектору) охорони і захисту лісу державного лісогосподарського (лісомисливського) підприємства або представника державного спеціалізованого лісозахисного підприємства щодо необхідності здійснення лісозахисних чи інших заходів з поліпшення санітарного стану лісів за результатами огляду санітарного стану лісової ділянки: проведення санітарної рубки вибіркової

Провести СРВ

інженер захисту  
лісу  
(посада)  
20 липня 2021 року

[Підпис]  
(підпис)  


Сорока К.В.  
(ініціали та прізвище)

**ЗГІДНО З  
ОРИГІНАЛОМ**



**ПОВІДОМЛЕННЯ**  
**про появу ознак погіршення санітарного стану лісових насаджень**

Житомирська

(Автономна Республіка Крим, область)

ДП «Коростишівське ЛГ»

(найменування власника лісів, постійного лісокористувача)

Лісництво Івницьке урочище олн. масив  
квартал № 9 виділ № 14 ділянка № \_\_\_\_\_ площа 2,7 га

**Таксаційна характеристика насадження**

Склад С Влз 1С 1Д 1Бп, вік 91 років, бонітет 2, середній діаметр 32 см,  
середня висота 26 м, повнота 0,60, тип лісу С Влз, рельєф рівнинний,  
експозиція \_\_\_\_\_, ґрунт сірі лісові, підріст \_\_\_\_\_, підлісок \_\_\_\_\_

**Лісопатологічна характеристика насадження**

Вид пошкодження насадження (лісова пожежа, буревій, сніголам, обледеніння, відмирання та всихання дерев, захаращеність, об'їдання шкідниками хвої/листя, наявність гусені, масовий літ метеликів, опадання хвої/листя, відлущення кори на стовбурах та інші ознаки, не характерні для нормального стану дерев): відмирання та всихання дерев Стовбури голі, трутовики, вичавлені дерев. відлущення кори

Ступінь пошкодження, ураження: слабке  
(поодинокі, слабке, середнє, сильне)

Вид розподілу пошкоджених дерев: груповий  
(поодинокий, груповий, куртинний)

Обсяг ушкодженої деревини на 1 гектарі (окоірно) 15 куб. метрів, у тому числі сухостійної 11 куб. метрів

Ознаки погіршення стану лісових насаджень виявив:

старший майстер лісу  
(посада)  
20 липня 2021 року

лісничий  
(лісничий) (помічник лісничого)  
20 липня 2021 року

(підпис)  
(підпис)

Гришук І.В.  
(ініціали та прізвище)

Душко В.М.  
(ініціали та прізвище)

Висновок інженера відділу (сектору) охорони і захисту лісу державного лісогосподарського (лісомисливського) підприємства або представника державного спеціалізованого лісозахисного підприємства щодо необхідності здійснення лісозахисних чи інших заходів з поліпшення санітарного стану лісів за результатами огляду санітарного стану лісової ділянки: проведення санітарної рубки вибіркової

Провести СРВ

інженер захисту  
лісу  
(посада)

20 липня 2021 року

(підпис)

Сорока К.В.  
(ініціали та прізвище)



**ЗГІДНО З  
ОРИГІНАЛОМ**



**ПОВІДОМЛЕННЯ**  
**про появу ознак погіршення санітарного стану лісових насаджень**

Житомирська

(Автономна Республіка Крим, область)

ДП «Коростишівське ЛГ»

(найменування власника лісів, постійного лісокористувача)

Лісництво Івницьке

квартал № 18

виділ № 15

урочище осн. масив

ділянка № \_\_\_\_\_

площа 1,9 га

**Таксаційна характеристика насадження**

Склад 86, 2Д, + БП, вік 59 років, бонітет 15, середній діаметр 24 см, середня висота 27 м, повнота 0,65, тип лісу С<sub>2</sub> ГДС, рельєф рівнинний, експозиція \_\_\_\_\_, ґрунт сірі лісові, підріст \_\_\_\_\_, підлісок \_\_\_\_\_

**Лісопатологічна характеристика насадження**

Вид пошкодження насадження (лісова пожежа, буревій, сніголам, обледеніння, відмирання та всихання дерев, захаращеність, об'їдання шкідниками хвої/листя, наявність гусені, масовий літ метеликів, опадання хвої/листя, відлущення кори на стовбурах та інші ознаки, не характерні для нормального стану дерев): відмирання та всихання дерев вирин. кор., губочник, відмирання дуба, відлущення кори

Ступінь пошкодження, ураження: Сильне

(поодинокі, слабке, середнє, сильне)

Вид розподілу пошкоджених дерев: Груповий

(поодинокий, груповий, куртинний)

Обсяг ушкодженої деревини на 1 гектарі (окомірно) 45 куб. метрів, у тому числі сухостійної 36 куб. метрів

Ознаки погіршення стану лісових насаджень виявив:

старший майстер лісу

(посада)

20 липня 2021 року

лісничий

(лісничий) (помічник лісничого)

20 липня 2021 року

(підпис)

(підпис)

Гришук І.В.

(ініціали та прізвище)

Душко В.М.

(ініціали та прізвище)

Висновок інженера відділу (сектору) охорони і захисту лісу державного лісогосподарського (лісомисливського) підприємства або представника державного спеціалізованого лісозахисного підприємства щодо необхідності здійснення лісозахисних чи інших заходів з поліпшення санітарного стану лісів за результатами огляду санітарного стану лісової ділянки: проведення санітарної рубки вибіркової

Провести СРВ

інженер захисту

лісу

(посада)

20 липня 2021 року

(підпис)

Сорока К.В.

(ініціали та прізвище)



**ЗГІДНО 3**  
**ОРИГІНАЛОМ**



**ПОВІДОМЛЕННЯ**  
**про появу ознак погіршення санітарного стану лісових насаджень**

Житомирська

(Автономна Республіка Крим, область)

ДП «Коростишівське ЛГ»

(найменування власника лісів, постійного лісокористувача)

Лісництво Івницьке

квартал № 18

виділ № 17

урочище ол. мши

ділянка № \_\_\_\_\_

площа 2,3 га

**Таксаційна характеристика насадження**

Склад 96, 1D, вік 59 років, бонітет 16, середній діаметр 26 см, середня висота 27 м, повнота 965, тип лісу Е<sub>2</sub> ГДС, рельєф рівнинний, експозиція \_\_\_\_\_, ґрунт сірі лісові, підріст \_\_\_\_\_, підлісок \_\_\_\_\_

**Лісопатологічна характеристика насадження**

Вид пошкодження насадження (лісова пожежа, буревій, сніголам, обледеніння, відмирання та всихання дерев, захаращеність, об'їдання шкідниками хвої/листя, наявність гусені, масовий літ метеликів, опадання хвої/листя, відлущення кори на стовбурах та інші ознаки, не характерні для нормального стану дерев): відмирання та всихання дерев Верхи корі з відмиранням дерев, відлущення кори

Ступінь пошкодження, ураження: Середнє

(поодинокі, слабке, середнє, сильне)

Вид розподілу пошкоджених дерев: Куртинний

(поодинокий, груповий, куртинний)

Обсяг ушкодженої деревини на 1 гектарі (окомірно) 20 куб. метрів, у тому числі сухостійної 16 куб. метрів

Ознаки погіршення стану лісових насаджень виявив:

старший майстер лісу

(посада)

20 липня 2021 року

лісничий

(лісничий) (помічник лісничого)

20 липня 2021 року

(підпис)

(підпис)

Гришук І.В.

(ініціали та прізвище)

Душко В.М.

(ініціали та прізвище)

Висновок інженера відділу (сектору) охорони і захисту лісу державного лісогосподарського (лісомисливського) підприємства або представника державного спеціалізованого лісозахисного підприємства щодо необхідності здійснення лісозахисних чи інших заходів з поліпшення санітарного стану лісів за результатами огляду санітарного стану лісової ділянки: проведення санітарної рубки вибіркової

Провести СРВ

інженер захисту

лісу

(посада)

20 липня 2021 року

(підпис)

Сорока К.В.

(ініціали та прізвище)



**ЗГІДНО З  
ОРИГІНАЛОМ**



**ПОВІДОМЛЕННЯ**  
**про появу ознак погіршення санітарного стану лісових насаджень**

Житомирська

(Автономна Республіка Крим, область)

ДП «Коростишівське ЛГ»

(найменування власника лісів, постійного лісокористувача)

Лісництво Івницьке

квартал № 18

виділ № 18

урочище ол. маши

ділянка № \_\_\_\_\_ площа 2,8 га

**Таксаційна характеристика насадження**

Склад 4С, 6Бп + Д, + Але, вік 54 років, бонітет 15, середній діаметр 28 см, середня висота 27 м, повнота 0,70, тип лісу С, ІДС, рельєф рівнинний, експозиція \_\_\_\_\_, ґрунт сірі лісові, підріст \_\_\_\_\_, підлісок \_\_\_\_\_

**Лісопатологічна характеристика насадження**

Вид пошкодження насадження (лісова пожежа, буревій, сніголам, обледеніння, відмирання та всихання дерев, захаращеність, об'їдання шкідниками хвої/листя, наявність гусені, масовий літ метеликів, опадання хвої/листя, відлущення кори на стовбурах та інші ознаки, не характерні для нормального стану дерев): відмирання та всихання дерев Верш. корі, стовбур. гниль, Грудочин, відлущення кори

Ступінь пошкодження, ураження: Середнє  
(поодинокі, слабке, середнє, сильне)

Вид розподілу пошкоджених дерев: Груповий  
(поодинокий, груповий, куртинний)

Обсяг ушкодженої деревини на 1 гектарі (окомірно) 15 куб. метрів, у тому числі сухостійної 12 куб. метрів

Ознаки погіршення стану лісових насаджень виявив:

старший майстер лісу  
(посада)

20 липня 2021 року

(підпис)

Гришук І.В.  
(ініціали та прізвище)

лісничий

(лісничий) (помічник лісничого)

20 липня 2021 року

(підпис)

Душко В.М.  
(ініціали та прізвище)

Висновок інженера відділу (сектору) охорони і захисту лісу державного лісогосподарського (лісомисливського) підприємства або представника державного спеціалізованого лісозахисного підприємства щодо необхідності здійснення лісозахисних чи інших заходів з поліпшення санітарного стану лісів за результатами огляду санітарного стану лісової ділянки: проведення санітарної рубки вибіркової

Провести СРВ

інженер захисту  
лісу  
(посада)

20 липня 2021 року

(підпис)

Сорока К.В.  
(ініціали та прізвище)



**ЗГІДНО З  
ОРИГІНАЛОМ**

**ПОВІДОМЛЕННЯ**  
**про появу ознак погіршення санітарного стану лісових насаджень**

Житомирська

(Автономна Республіка Крим, область)

ДП «Коростишівське ЛГ»

(найменування власника лісів, постійного лісокористувача)

Лісництво Івницьке

урочище осн. масив

квартал № 20

виділ № 17

ділянка № \_\_\_\_\_

площа 0,8 га

**Таксаційна характеристика насаджень**

Склад 8 С, 2 Бн + Д, вік 63 років, бонітет 1А, середній діаметр 28 см, середня висота 26 м, повнота 0,70, тип лісу Б, ДС, рельєф рівнинний, експозиція \_\_\_\_\_, ґрунт сірі лісові, підріст \_\_\_\_\_, підлісок \_\_\_\_\_

**Лісопатологічна характеристика насаджень**

Вид пошкодження насаджень (лісова пожежа, буревій, сніголам, обледеніння, відмирання та всихання дерев, захаращеність, об'їдання шкідниками хвої/листя, наявність гусені, масовий літ метеликів, опадання хвої/листя, відлущення кори на стовбурах та інші ознаки, не характерні для нормального стану дерев): відмирання та всихання дерев Вершк. короїд, Гроббур. гнілі, Всихання дубів, Вдзгуч. кор.

Ступінь пошкодження, ураження: Слабке

(поодинокі, слабе, середнє, сильне)

Вид розподілу пошкоджених дерев: поодинокі

(поодинокий, груповий, куртинний)

Обсяг ушкодженої деревини на 1 гектарі (окомірно) 20 куб. метрів, у тому числі сухостійної 14 куб. метрів

Ознаки погіршення стану лісових насаджень виявив:

старший майстер лісу

(посада)

20 липня 2021 року

(підпис)

Гришук І.В.

(ініціали та прізвище)

лісничий

(лісничий) (помічник лісничого)

20 липня 2021 року

(підпис)

Душко В.М.

(ініціали та прізвище)

Висновок інженера відділу (сектору) охорони і захисту лісу державного лісогосподарського (лісомисливського) підприємства або представника державного спеціалізованого лісозахисного підприємства щодо необхідності здійснення лісозахисних чи інших заходів з поліпшення санітарного стану лісів за результатами огляду санітарного стану лісової ділянки: проведення санітарної рубки вибіркової

Провести СРВ

інженер захисту

лісу

(посада)

20 липня 2021 року

(підпис)

Сорока К.В.

(ініціали та прізвище)



**ЗГІДНО З  
ОРИГІНАЛОМ**



**ПОВІДОМЛЕННЯ**  
**про появу ознак погіршення санітарного стану лісових насаджень**

Житомирська

(Автономна Республіка Крим, область)

ДП «Коростишівське ЛГ»

(найменування власника лісів, постійного лісокористувача)

Лісництво Івницьке

квартал № 23

виділ № 6

урочище осн. масив

ділянка № \_\_\_\_\_

площа 2,7 га

**Таксаційна характеристика насадження**

Склад 7 бп 3 С<sub>2</sub> + Г<sub>2</sub>, вік 49 років, бонітет 15, середній діаметр 22 см, середня висота 28 м, повнота 0,75, тип лісу С, ГДС, рельєф рівнинний, експозиція \_\_\_\_\_, ґрунт сірі лісові, підріст \_\_\_\_\_, підлісок \_\_\_\_\_

**Лісопатологічна характеристика насадження**

Вид пошкодження насадження (лісова пожежа, буревій, сніголам, обледеніння, відмирання та всихання дерев, захаращеність, об'їдання шкідниками хвої/листя, наявність гусені, масовий літ метеликів, опадання хвої/листя, відлущення кори на стовбурах та інші ознаки, не характерні для нормального стану дерев): відмирання та всихання дерев Стовбур. гнилі. Губчасте всихання дерев. Відлущення кори

Ступінь пошкодження, ураження: Середнє  
(поодинокі, слабке, середнє, сильне)

Вид розподілу пошкоджених дерев: поодинокий  
(поодинокий, груповий, куртинний)

Обсяг ушкодженої деревини на 1 гектарі (окомірно) 15 куб. метрів, у тому числі сухостійної 13 куб. метрів

Ознаки погіршення стану лісових насаджень виявив:

старший майстер лісу  
(посада)

20 липня 2021 року

(підпис)

Гришук І.В.  
(ініціали та прізвище)

лісничий

(лісничий) (помічник лісничого)

20 липня 2021 року

(підпис)

Душко В.М.  
(ініціали та прізвище)

Висновок інженера відділу (сектору) охорони і захисту лісу державного лісогосподарського (лісомисливського) підприємства або представника державного спеціалізованого лісозахисного підприємства щодо необхідності здійснення лісозахисних чи інших заходів з поліпшення санітарного стану лісів за результатами огляду санітарного стану лісової ділянки: проведення санітарної рубки вибіркової

Провести СРВ

інженер захисту  
лісу  
(посада)

20 липня 2021 року

(підпис)

Сорока К.В.  
(ініціали та прізвище)



**ЗГІДНО 3**  
**ОРИГІНАЛОМ**



**ПОВІДОМЛЕННЯ**  
**про появу ознак погіршення санітарного стану лісових насаджень**

Житомирська  
(Автономна Республіка Крим, область)  
ДП «Коростишівське ЛГ»  
(найменування власника лісів, постійного лісокористувача)

Лісництво Івницьке урочище олн. масив  
квартал № 23 виділ № 17 ділянка № \_\_\_\_\_ площа 1,5 га

**Таксаційна характеристика насадження**

Склад 6 С<sub>2</sub> 2 Б<sub>п</sub> 2 Д<sub>з</sub> + Г<sub>з</sub>, вік 50 років, бонітет 1В, середній діаметр 26 см,  
середня висота 27 м, повнота 0,70, тип лісу С<sub>2</sub> ГДС, рельєф рівнинний,  
експозиція \_\_\_\_\_, ґрунт сірі лісові, підріст \_\_\_\_\_, підлісок \_\_\_\_\_

**Лісопатологічна характеристика насадження**

Вид пошкодження насадження (лісова пожежа, буревій, сніголам, обледеніння, відмирання та всихання дерев, захаращеність, об'їдання шкідниками хвої/листя, наявність гусені, масовий літ метеликів, опадання хвої/листя, відлущення кори на стовбурах та інші ознаки, не характерні для нормального стану дерев): відмирання та всихання дерев верхівний короїд, стовбурні гнилі, вихаєння дерев, відмирання кори

Ступінь пошкодження, ураження: слабке  
(поодинокі, слабке, середнє, сильне)

Вид розподілу пошкоджених дерев: груповий  
(поодинокий, груповий, куртинний)

Обсяг ушкодженої деревини на 1 гектарі (окомірно) 17 куб. метрів, у тому числі сухостійної 14 куб. метрів

Ознаки погіршення стану лісових насаджень виявив:

старший майстер лісу  
(посада)  
20 липня 2021 року

(підпис)  
(підпис)

Гришук І.В.  
(ініціали та прізвище)

лісничий  
(лісничий) (помічник лісничого)  
20 липня 2021 року

Душко В.М.  
(ініціали та прізвище)

Висновок інженера відділу (сектору) охорони і захисту лісу державного лісогосподарського (лісомисливського) підприємства або представника державного спеціалізованого лісозахисного підприємства щодо необхідності здійснення лісозахисних чи інших заходів з поліпшення санітарного стану лісів за результатами огляду санітарного стану лісової ділянки: проведення санітарної рубки вибіркової

Провести СРВ

інженер захисту  
лісу  
(посада)

(підпис)

Сорока К.В.  
(ініціали та прізвище)

20 липня 2021 року



**ЗГІДНО З  
ОРИГІНАЛОМ**



**ПОВІДОМЛЕННЯ**  
**про появу ознак погіршення санітарного стану лісових насаджень**

Житомирська \_\_\_\_\_  
(Автономна Республіка Крим, область)  
ДП «Коростишівське ЛГ» \_\_\_\_\_  
(найменування власника лісів, постійного лісокористувача)

Лісництво Івницьке \_\_\_\_\_ урочище олн. мшнв  
квартал № 34 виділ № 11 ділянка № \_\_\_\_\_ площа 0,6 га

**Таксаційна характеристика насадження**

Склад 7С, 3Д, вік 86 років, бонітет 1А, середній діаметр 36 см,  
середня висота 29 м, повнота 0,65, тип лісу С, ГДС, рельєф рівнинний,  
експозиція \_\_\_\_\_, ґрунт сірі лісові, підріст \_\_\_\_\_, підлісок \_\_\_\_\_

**Лісопатологічна характеристика насадження**

Вид пошкодження насадження (лісова пожежа, буревій, сніголам, обледеніння, відмирання та всихання дерев, захаращеність, об'їдання шкідниками хвої/листя, наявність гусені, масовий літ метеликів, опадання хвої/листя, відлущення кори на стовбурах та інші ознаки, не характерні для нормального стану дерев): відмирання та всихання дерев верхівк. короїд, трутовик, всихання дерев відлущення кори


Ступінь пошкодження, ураження: Середнє  
(поодиноке, слабе, середнє, сильне)

Вид розподілу пошкоджених дерев: поодинокі  
(поодинокі, груповий, куртинний)

Обсяг ушкодженої деревини на 1 гектарі (окоірно) 37 куб. метрів, у тому числі сухостійної 30 куб. метрів

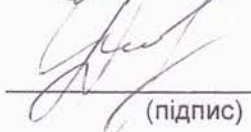
Ознаки погіршення стану лісових насаджень виявив:

старший майстер лісу  
(посада)  
20 липня 2021 року

  
(підпис)

Гришук І.В.  
(ініціали та прізвище)

лісничий  
(лісничий) (помічник лісничого)  
20 липня 2021 року

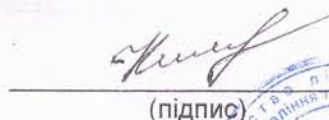
  
(підпис)

Душко В.М.  
(ініціали та прізвище)

Висновок інженера відділу (сектору) охорони і захисту лісу державного лісогосподарського (лісомисливського) підприємства або представника державного спеціалізованого лісозахисного підприємства щодо необхідності здійснення лісозахисних чи інших заходів з поліпшення санітарного стану лісів за результатами огляду санітарного стану лісової ділянки: проведення санітарної рубки вибіркової

Провести СРВ

інженер захисту  
лісу  
(посада)

  
(підпис)

Сорока К.В.  
(ініціали та прізвище)

20 липня 2021 року



**ЗГІДНО З**  
**ОРИГІНАЛОМ**



**ПОВІДОМЛЕННЯ**  
**про появу ознак погіршення санітарного стану лісових насаджень**

Житомирська

(Автономна Республіка Крим, область)

ДП «Коростишівське ЛГ»

(найменування власника лісів, постійного лісокористувача)

Лісництво Івницьке урочище ол. маши  
квартал № 34 виділ № 12 ділянка № \_\_\_\_\_ площа 0,4 га

**Таксаційна характеристика насадження**

Склад FC, 3D, + 6n, вік 86 років, бонітет 1A, середній діаметр 36 см, середня висота 29 м, повнота 0,65, тип лісу C, ГДС, рельєф рівнинний, експозиція \_\_\_\_\_, ґрунт сірі лісові, підріст \_\_\_\_\_, підлісок \_\_\_\_\_

**Лісопатологічна характеристика насадження**

Вид пошкодження насадження (лісова пожежа, буревій, сніголам, обледеніння, відмирання та всихання дерев, захаращеність, об'їдання шкідниками хвої/листя, наявність гусені, масовий літ метеликів, опадання хвої/листя, відлущення кори на стовбурах та інші ознаки, не характерні для нормального стану дерев): відмирання та всихання дерев бгн - короїд, Трутовик, всихання дерев, опадання хвої

Ступінь пошкодження, ураження: Середнє  
(поодинокі, слабке, середнє, сильне)

Вид розподілу пошкоджених дерев: Груповий  
(поодинокий, груповий, куртинний)

Обсяг ушкодженої деревини на 1 гектарі (окомірно) 38 куб. метрів, у тому числі сухостійної 31 куб. метрів

Ознаки погіршення стану лісових насаджень виявив:

старший майстер лісу  
(посада)  
20 липня 2021 року

(підпис)

Гришук І.В.  
(ініціали та прізвище)

лісничий  
(лісничий) (помічник лісничого)  
20 липня 2021 року

(підпис)

Душко В.М.  
(ініціали та прізвище)

Висновок інженера відділу (сектору) охорони і захисту лісу державного лісогосподарського (лісомисливського) підприємства або представника державного спеціалізованого лісозахисного підприємства щодо необхідності здійснення лісозахисних чи інших заходів з поліпшення санітарного стану лісів за результатами огляду санітарного стану лісової ділянки: проведення санітарної рубки вибіркової

Провести СРВ

інженер захисту  
лісу  
(посада)

(підпис)

Сорока К.В.  
(ініціали та прізвище)

20 липня 2021 року



**ЗГІДНО 3**  
**ОРИГІНАЛОМ**



**ПОВІДОМЛЕННЯ**  
**про появу ознак погіршення санітарного стану лісових насаджень**

Житомирська

(Автономна Республіка Крим, область)

ДП «Коростишівське ЛГ»

(найменування власника лісів, постійного лісокористувача)

Лісництво Івницьке урочище ол. масив  
квартал № 36 виділ № 7 ділянка № \_\_\_\_\_ площа 1,9 га

**Таксаційна характеристика насаджень**

Склад 7C, 1D, 1C, 1B, вік 53 років, бонітет 1B, середній діаметр 20 см,  
середня висота 28 м, повнота 0,80, тип лісу C, ГДС, рельєф рівнинний,  
експозиція \_\_\_\_\_, ґрунт сірі лісові, підріст \_\_\_\_\_, підлісок \_\_\_\_\_

**Лісопатологічна характеристика насаджень**

Вид пошкодження насаджень (лісова пожежа, буревій, сніголам, обледеніння, відмирання та всихання дерев, захаращеність, об'їдання шкідниками хвої/листя, наявність гусені, масовий літ метеликів, опадання хвої/листя, відлущення кори на стовбурах та інші ознаки, не характерні для нормального стану дерев): відмирання та всихання дерев

Ступінь пошкодження, ураження: Сильне  
(поодинокі, слабке, середнє, сильне)

Вид розподілу пошкоджених дерев: Куртинний  
(поодинокий, груповий, куртинний)

Обсяг ушкодженої деревини на 1 гектарі (окомірно) 25 куб. метрів, у тому числі сухостійної 20 куб. метрів

Ознаки погіршення стану лісових насаджень виявив:

старший майстер лісу  
(посада)  
20 липня 2021 року

(підпис)

Гришук І.В.  
(ініціали та прізвище)

лісничий  
(лісничий) (помічник лісничого)  
20 липня 2021 року

(підпис)

Душко В.М.  
(ініціали та прізвище)

Висновок інженера відділу (сектору) охорони і захисту лісу державного лісогосподарського (лісомисливського) підприємства або представника державного спеціалізованого лісозахисного підприємства щодо необхідності здійснення лісозахисних чи інших заходів з поліпшення санітарного стану лісів за результатами огляду санітарного стану лісової ділянки: проведення санітарної рубки вибіркової

Провести СРВ

інженер захисту  
лісу  
(посада)

(підпис)

Сорока К.В.  
(ініціали та прізвище)

20 липня 2021 року



**ЗГІДНО З**  
**ОРИГІНАЛОМ**



**ПОВІДОМЛЕННЯ**  
**про появу ознак погіршення санітарного стану лісових насаджень**

Житомирська

(Автономна Республіка Крим, область)

ДП «Коростишівське ЛГ»

(найменування власника лісів, постійного лісокористувача)

Лісництво Івницьке урочище осн. масив  
квартал № 36 виділ № 15 ділянка № \_\_\_\_\_ площа 1,3 га

**Таксаційна характеристика насадження**

Склад 6 Влг 2Дг 20с+Г, вік 81 років, бонітет 1, середній діаметр 28 см,  
середня висота 26 м, повнота 0,65, тип лісу Г4 Влг, рельєф рівнинний,  
експозиція \_\_\_\_\_, ґрунт сірі лісові, підріст \_\_\_\_\_, підлісок \_\_\_\_\_

**Лісопатологічна характеристика насадження**

Вид пошкодження насадження (лісова пожежа, буревій, сніголам, обледеніння, відмирання та всихання дерев, захаращеність, об'їдання шкідниками хвої/листя, наявність гусені, масовий літ метеликів, опадання хвої/листя, відлущення кори на стовбурах та інші ознаки, не характерні для нормального стану дерев): відмирання та всихання дерев Стовбури гнилі, трутовик, вишарпаний діаметр поперечного перерізу

Ступінь пошкодження, ураження: Середнє  
(поодинокі, слабке, середнє, сильне)

Вид розподілу пошкоджених дерев: Поодинокі  
(поодинокі, груповий, куртинний)

Обсяг ушкодженої деревини на 1 гектарі (окомірно) 16 куб. метрів, у тому числі сухостійної 13 куб. метрів

Ознаки погіршення стану лісових насаджень виявив:

старший майстер лісу  
(посада)

20 липня 2021 року

(підпис)

Гришук І.В.  
(ініціали та прізвище)

лісничий

(лісничий) (помічник лісничого)

20 липня 2021 року

(підпис)

Душко В.М.  
(ініціали та прізвище)

Висновок інженера відділу (сектору) охорони і захисту лісу державного лісогосподарського (лісомисливського) підприємства або представника державного спеціалізованого лісозахисного підприємства щодо необхідності здійснення лісозахисних чи інших заходів з поліпшення санітарного стану лісів за результатами огляду санітарного стану лісової ділянки: проведення санітарної рубки вибіркової

Провести СРВ

інженер захисту  
лісу  
(посада)

20 липня 2021 року

(підпис)

Сорока К.В.  
(ініціали та прізвище)



**ВГІДНО 3  
ОРИГІНАЛОМ**



**ПОВІДОМЛЕННЯ**  
**про появу ознак погіршення санітарного стану лісових насаджень**

Житомирська

(Автономна Республіка Крим, область)

ДП «Коростишівське ЛГ»

(найменування власника лісів, постійного лісокористувача)

Лісництво Івницьке урочище ос. мачів  
квартал № 44 виділ № 19 ділянка № \_\_\_\_\_ площа 1,0 га

**Таксаційна характеристика насадження**

Склад 10 С<sub>2</sub> + D<sub>2</sub> + Бп, вік 91 років, бонітет 1А, середній діаметр 36 см, середня висота 30 м, повнота 0,50, тип лісу С<sub>2</sub> ГДС, рельєф рівнинний, експозиція \_\_\_\_\_, ґрунт сірі лісові, підріст \_\_\_\_\_, підлісок \_\_\_\_\_

**Лісопатологічна характеристика насадження**

Вид пошкодження насадження (лісова пожежа, буревій, сніголам, обледеніння, відмирання та всихання дерев, захаращеність, об'їдання шкідниками хвої/листя, наявність гусені, масовий літ метеликів, опадання хвої/листя, відлучення кори на стовбурах та інші ознаки, не характерні для нормального стану дерев): відмирання та всихання дерев верхів. короїд, відмирання дерев, відлучення кори

Ступінь пошкодження, ураження: Середнє  
(поодинокі, слабке, середнє, сильне)

Вид розподілу пошкоджених дерев: Груповий  
(поодинокий, груповий, куртинний)

Обсяг ушкодженої деревини на 1 гектарі (окомірно) 31 куб. метрів, у тому числі сухостійної 2,5 куб. метрів

Ознаки погіршення стану лісових насаджень виявив:

старший майстер лісу  
(посада)  
20 липня 2021 року

(підпис)

Гришук І.В.  
(ініціали та прізвище)

лісничий  
(лісничий) (помічник лісничого)  
20 липня 2021 року

(підпис)

Душко В.М.  
(ініціали та прізвище)

Висновок інженера відділу (сектору) охорони і захисту лісу державного лісогосподарського (лісомисливського) підприємства або представника державного спеціалізованого лісозахисного підприємства щодо необхідності здійснення лісозахисних чи інших заходів з поліпшення санітарного стану лісів за результатами огляду санітарного стану лісової ділянки: проведення санітарної рубки вибіркової

Провести СРВ

інженер захисту  
лісу  
(посада)

(підпис)

Сорока К.В.  
(ініціали та прізвище)

20 липня 2021 року



**ЗГІДНО З  
ОРИГІНАЛОМ**



**ПОВІДОМЛЕННЯ**  
**про появу ознак погіршення санітарного стану лісових насаджень**

Житомирська

(Автономна Республіка Крим, область)

ДП «Коростишівське ЛГ»

(найменування власника лісів, постійного лісокористувача)

Лісництво Івницьке

квартал № 44

виділ № 20

урочище олн. лисів

ділянка № \_\_\_\_\_

площа 10 га

**Таксаційна характеристика насадження**

Склад БГ 2Бп 2Дз, вік 61 років, бонітет 1А, середній діаметр 26 см, середня висота 26 м, повнота 0,65, тип лісу Сз ГДС, рельєф рівнинний, експозиція \_\_\_\_\_, ґрунт сірі лісові, підріст \_\_\_\_\_, підлісок \_\_\_\_\_

**Лісопатологічна характеристика насадження**

Вид пошкодження насадження (лісова пожежа, буревій, сніголам, обледеніння, відмирання та всихання дерев, захаращеність, об'їдання шкідниками хвої/листя, наявність гусені, масовий літ метеликів, опадання хвої/листя, відлущення кори на стовбурах та інші ознаки, не характерні для нормального стану дерев): відмирання та всихання дерев Верш. кор., Трутовики, Всихання дерев, Видирання кори.

Ступінь пошкодження, ураження: Сильне

(поодинокі, слабке, середнє, сильне)

Вид розподілу пошкоджених дерев: Поодинокі

(поодинокі, групові, куртинні)

Обсяг ушкодженої деревини на 1 гектарі (окомірно) 29 куб. метрів, у тому числі сухостійної 22 куб. метрів

Ознаки погіршення стану лісових насаджень виявив:

старший майстер лісу

(посада)

20 липня 2021 року

лісничий

(лісничий) (помічник лісничого)

20 липня 2021 року

(підпис)

(підпис)

Гришук І.В.

(ініціали та прізвище)

Душко В.М.

(ініціали та прізвище)

Висновок інженера відділу (сектору) охорони і захисту лісу державного лісогосподарського (лісомисливського) підприємства або представника державного спеціалізованого лісозахисного підприємства щодо необхідності здійснення лісозахисних чи інших заходів з поліпшення санітарного стану лісів за результатами огляду санітарного стану лісової ділянки: проведення санітарної рубки вибіркової

Провести СРВ

інженер захисту

лісу

(посада)

20 липня 2021 року

(підпис)

Сорока К.В.

(ініціали та прізвище)



**ЗГІДНО З  
ОРИГІНАЛОМ**



**ПОВІДОМЛЕННЯ**  
**про появу ознак погіршення санітарного стану лісових насаджень**

Житомирська \_\_\_\_\_  
(Автономна Республіка Крим, область)  
ДП «Коростишівське ЛГ» \_\_\_\_\_  
(найменування власника лісів, постійного лісокористувача)

Лісництво Івницьке урочище осн. масив  
квартал № 47 виділ № 16 ділянка № \_\_\_\_\_ площа 4,2 га

**Таксаційна характеристика насадження**

Склад 10 Бер + Бп + Дз, вік 71 років, бонітет 2, середній діаметр 28 см,  
середня висота 23 м, повнота 0,60, тип лісу С4 Бер, рельєф рівнинний,  
експозиція \_\_\_\_\_, ґрунт сірі лісові, підріст \_\_\_\_\_, підлісок \_\_\_\_\_

**Лісопатологічна характеристика насадження**

Вид пошкодження насадження (лісова пожежа, буревій, сніголам, обледеніння, відмирання та всихання дерев, захаращеність, об'їдання шкідниками хвої/листя, наявність гусені, масовий літ метеликів, опадання хвої/листя, відлущення кори на стовбурах та інші ознаки, не характерні для нормального стану дерев): відмирання та всихання дерев Стовбурні гнилі, Грубовий, Висихання дерев, старіючі листя

Ступінь пошкодження, ураження: Середнє  
(поодинокі, слабке, середнє, сильне)

Вид розподілу пошкоджених дерев: Грубовий  
(поодинокий, груповий, куртинний)

Обсяг ушкодженої деревини на 1 гектарі (окомірно) 12 куб. метрів, у тому числі сухостійної 18 куб. метрів

Ознаки погіршення стану лісових насаджень виявив:

старший майстер лісу  
(посада)  
20 липня 2021 року

[Підпис] (підпис)  
[Підпис] (підпис)

Гришук І.В.  
(ініціали та прізвище)

лісничий  
(лісничий) (помічник лісничого)  
20 липня 2021 року

Душко В.М.  
(ініціали та прізвище)

Висновок інженера відділу (сектору) охорони і захисту лісу державного лісогосподарського (лісомисливського) підприємства або представника державного спеціалізованого лісозахисного підприємства щодо необхідності здійснення лісозахисних чи інших заходів з поліпшення санітарного стану лісів за результатами огляду санітарного стану лісової ділянки: проведення санітарної рубки вибіркової

Провести СРВ

інженер захисту  
лісу  
(посада)

[Підпис] (підпис)

Сорока К.В.  
(ініціали та прізвище)

20 липня 2021 року



**ЗГІДНО З  
ОРИГІНАЛОМ**



**ПОВІДОМЛЕННЯ  
про появу ознак погіршення санітарного стану лісових насаджень**

Житомирська

(Автономна Республіка Крим, область)

ДП «Коростишівське ЛГ»

(найменування власника лісів, постійного лісокористувача)

Лісництво Івницьке урочище осн. маїв  
квартал № 47 виділ № 25 ділянка № \_\_\_\_\_ площа 1,9 га

**Таксаційна характеристика насадження**

Склад 5 Влз 2 бп 2 Дз 1 Бз, вік 71 років, бонітет 2, середній діаметр 28 см,  
середня висота 24 м, повнота 0,7, тип лісу Бз ГДС, рельєф рівнинний,  
експозиція \_\_\_\_\_, ґрунт сірі лісові, підріст \_\_\_\_\_, підлісок \_\_\_\_\_

**Лісопатологічна характеристика насадження**

Вид пошкодження насадження (лісова пожежа, буревій, сніголам, обледеніння, відмирання та всихання дерев, захаращеність, об'їдання шкідниками хвої/листя, наявність гусені, масовий літ метеликів, опадання хвої/листя, відлущення кори на стовбурах та інші ознаки, не характерні для нормального стану дерев): відмирання та всихання дерев стовбурні гнилі грудобили важкіше здорові опадання хвої

Ступінь пошкодження, ураження: слабке  
(поодинокі, слабке, середнє, сильне)

Вид розподілу пошкоджених дерев: грудобили  
(поодинокі, груповий, куртинний)

Обсяг ушкодженої деревини на 1 гектарі (окоірно) 14 куб. метрів, у тому числі сухостійної 11 куб. метрів

Ознаки погіршення стану лісових насаджень виявив:

старший майстер лісу  
(посада)

20 липня 2021 року

лісничий

(лісничий) (помічник лісничого)

20 липня 2021 року

(підпис)

(підпис)

Гришук І.В.  
(ініціали та прізвище)

Душко В.М.  
(ініціали та прізвище)

Висновок інженера відділу (сектору) охорони і захисту лісу державного лісогосподарського (лісомисливського) підприємства або представника державного спеціалізованого лісозахисного підприємства щодо необхідності здійснення лісозахисних чи інших заходів з поліпшення санітарного стану лісів за результатами огляду санітарного стану лісової ділянки: проведення санітарної рубки вибіркової

Провести СРВ

інженер захисту  
лісу  
(посада)

20 липня 2021 року

(підпис)

Сорока К.В.  
(ініціали та прізвище)



**ЗГІДНО З  
ОРИГІНАЛОМ**



**ПОВІДОМЛЕННЯ**  
**про появу ознак погіршення санітарного стану лісових насаджень**

Житомирська

(Автономна Республіка Крим, область)

ДП «Коростишівське ЛГ»

(найменування власника лісів, постійного лісокористувача)

Лісництво Івницьке

квартал № 50

виділ № 9

урочище оси, липи

ділянка № \_\_\_\_\_

площа 2,4 га

**Таксаційна характеристика насадження**

Склад Ббл 1Д, 10с+С, вік 36 років, бонітет 1А, середній діаметр 16 см, середня висота 21 м, повнота 0,80, тип лісу СГДС, рельєф рівнинний, експозиція \_\_\_\_\_, ґрунт сірі лісові, підріст \_\_\_\_\_, підлісок \_\_\_\_\_

**Лісопатологічна характеристика насадження**

Вид пошкодження насадження (лісова пожежа, буревій, сніголам, обледеніння, відмирання та всихання дерев, захаращеність, об'їдання шкідниками хвої/листя, наявність гусені, масовий літ метеликів, опадання хвої/листя, відлущення кори на стовбурах та інші ознаки, не характерні для нормального стану дерев): відмирання та всихання дерев

Стовбур. гнилі, Трутовики, білий наїс, іржаві плями на кори

Ступінь пошкодження, ураження: Слабке

(поодинокі, слабке, середнє, сильне)

Вид розподілу пошкоджених дерев: поодинокі

(поодинокий, груповий, куртинний)

Обсяг ушкодженої деревини на 1 гектарі (окомірно) 15 куб. метрів, у тому числі сухостійної 9 куб. метрів

Ознаки погіршення стану лісових насаджень виявив:

старший майстер лісу

(посада)

20 липня 2021 року

(підпис)

Гришук І.В.

(ініціали та прізвище)

лісничий

(лісничий) (помічник лісничого)

20 липня 2021 року

(підпис)

Душко В.М.

(ініціали та прізвище)

Висновок інженера відділу (сектору) охорони і захисту лісу державного лісогосподарського (лісомисливського) підприємства або представника державного спеціалізованого лісозахисного підприємства щодо необхідності здійснення лісозахисних чи інших заходів з поліпшення санітарного стану лісів за результатами огляду санітарного стану лісової ділянки: проведення санітарної рубки вибіркової

Провести СРВ

інженер захисту

лісу

(посада)

20 липня 2021 року

(підпис)

Сорока К.В.

(ініціали та прізвище)



**ЗГІДНО З  
ОРИГІНАЛОМ**

**ПОВІДОМЛЕННЯ**  
**про появу ознак погіршення санітарного стану лісових насаджень**

Житомирська

(Автономна Республіка Крим, область)

ДП «Коростишівське ЛГ»

(найменування власника лісів, постійного лісокористувача)

Лісництво Івницьке урочище осн. масив  
квартал № 65 виділ № 14 ділянка № \_\_\_\_\_ площа 7,6 га

**Таксаційна характеристика насадження**

Склад 7С<sub>2</sub> 3D<sub>3</sub> + Г<sub>2</sub> + Б<sub>1</sub>, вік 75 років, бонітет 1, середній діаметр 30 см,  
середня висота 26 м, повнота 0,60, тип лісу С<sub>2</sub>ГДС, рельєф рівнинний,  
експозиція \_\_\_\_\_, ґрунт сірі лісові, підріст \_\_\_\_\_, підлісок \_\_\_\_\_

**Лісопатологічна характеристика насадження**

Вид пошкодження насадження (лісова пожежа, буревій, сніголам, обледеніння, відмирання та всихання дерев, захаращеність, об'їдання шкідниками хвої/листя, наявність гусені, масовий літ метеликів, опадання хвої/листя, відлущення кори на стовбурах та інші ознаки, не характерні для нормального стану дерев): відмирання та всихання дерев верш. короїд, трутовик, відмирання дерев, відлущення кори

Ступінь пошкодження, ураження: Слабке  
(поодинокі, слабе, середнє, сильне)

Вид розподілу пошкоджених дерев: Поодинокий  
(поодинокий, груповий, куртинний)

Обсяг ушкодженої деревини на 1 гектарі (окомірно) 15 куб. метрів, у тому числі сухостійної 12 куб. метрів

Ознаки погіршення стану лісових насаджень виявив:

старший майстер лісу  
(посада)

20 липня 2021 року

лісничий

(лісничий) (помічник лісничого)

20 липня 2021 року

(підпис)

(підпис)

Гришук І.В.  
(ініціали та прізвище)

Душко В.М.  
(ініціали та прізвище)

Висновок інженера відділу (сектору) охорони і захисту лісу державного лісогосподарського (лісомисливського) підприємства або представника державного спеціалізованого лісозахисного підприємства щодо необхідності здійснення лісозахисних чи інших заходів з поліпшення санітарного стану лісів за результатами огляду санітарного стану лісової ділянки: проведення санітарної рубки вибіркової

Провести СРВ

інженер захисту  
лісу  
(посада)

20 липня 2021 року

(підпис)

Сорока К.В.  
(ініціали та прізвище)



**ЗГІДНО З  
ОРИГІНАЛОМ**



**ПОВІДОМЛЕННЯ**  
**про появу ознак погіршення санітарного стану лісових насаджень**

Житомирська

(Автономна Республіка Крим, область)

ДП «Коростишівське ЛГ»

(найменування власника лісів, постійного лісокористувача)

Лісництво Івницьке урочище осн. масив  
квартал № 66 виділ № 20 ділянка № \_\_\_\_\_ площа 1,1 га

**Таксаційна характеристика насадження**

Склад 10G + бп + вк, вік 71 років, бонітет 1А, середній діаметр 30 см,  
середня висота 26 м, повнота 0,65, тип лісу В<sub>2</sub> ДС, рельєф рівнинний,  
експозиція \_\_\_\_\_, ґрунт сірі лісові, підріст \_\_\_\_\_, підлісок \_\_\_\_\_

**Лісопатологічна характеристика насадження**

Вид пошкодження насадження (лісова пожежа, буревій, сніголам, обледеніння, відмирання та всихання дерев, захаращеність, об'їдання шкідниками хвої/листя, наявність гусені, масовий літ метеликів, опадання хвої/листя, відлущення кори на стовбурах та інші ознаки, не характерні для нормального стану дерев): відмирання та всихання дерев верш. короїд, всихання дерев, відлущення кори

Ступінь пошкодження, ураження: середнє  
(поодинокі, слабке, середнє, сильне)

Вид розподілу пошкоджених дерев: груповий  
(поодинокі, груповий, куртинний)

Обсяг ушкодженої деревини на 1 гектарі (окомірно) 35 куб. метрів, у тому числі сухостійної 28 куб. метрів

Ознаки погіршення стану лісових насаджень виявив:

старший майстер лісу  
(посада)

20 липня 2021 року

(підпис)

Гришук І.В.  
(ініціали та прізвище)

лісничий  
(лісничий) (помічник лісничого)

20 липня 2021 року

(підпис)

Душко В.М.  
(ініціали та прізвище)

Висновок інженера відділу (сектору) охорони і захисту лісу державного лісогосподарського (лісомисливського) підприємства або представника державного спеціалізованого лісозахисного підприємства щодо необхідності здійснення лісозахисних чи інших заходів з поліпшення санітарного стану лісів за результатами огляду санітарного стану лісової ділянки: проведення санітарної рубки вибіркової

Провести СРВ

інженер захисту  
лісу  
(посада)

20 липня 2021 року

(підпис)

Сірока К.В.  
(ініціали та прізвище)



**ЗГІДНО З  
ОРИГІНАЛОМ**



**ПОВІДОМЛЕННЯ**  
**про появу ознак погіршення санітарного стану лісових насаджень**

Житомирська

(Автономна Республіка Крим, область)

ДП «Коростишівське ЛГ»

(найменування власника лісів, постійного лісокористувача)

Лісництво Івницьке урочище олн. масив  
квартал № 90 виділ № 2 ділянка № \_\_\_\_\_ площа 2,0 га

**Таксаційна характеристика насадження**

Склад 6 кл 1б 2к 1л, вік 47 років, бонітет 1А, середній діаметр 18 см,  
середня висота 20 м, повнота 0,75, тип лісу С4 кл, рельєф рівнинний,  
експозиція \_\_\_\_\_, ґрунт сірі лісові, підріст \_\_\_\_\_, підлісок \_\_\_\_\_

**Лісопатологічна характеристика насадження**

Вид пошкодження насадження (лісова пожежа, буревій, сніголам, обледеніння, відмирання та всихання дерев, захаращеність, об'їдання шкідниками хвої/листя, наявність гусені, масовий літ метеликів, опадання хвої/листя, відлущення кори на стовбурах та інші ознаки, не характерні для нормального стану дерев): відмирання та всихання дерев стовбур. гнилі, трутовики, вичавлення дров, відлущення

Ступінь пошкодження, ураження: слабке  
(поодинокі, слабке, середнє, сильне)

Вид розподілу пошкоджених дерев: поодинокі  
(поодинокі, груповий, куртинний)

Обсяг ушкодженої деревини на 1 гектарі (окоірно) 12 куб. метрів, у тому числі сухостійної 9 куб. метрів

Ознаки погіршення стану лісових насаджень виявив:

старший майстер лісу  
(посада)  
20 липня 2021 року

(підпис)  
(підпис)

Гришук І.В.  
(ініціали та прізвище)

лісничий  
(лісничий) (помічник лісничого)  
20 липня 2021 року

Душко В.М.  
(ініціали та прізвище)

Висновок інженера відділу (сектору) охорони і захисту лісу державного лісогосподарського (лісомисливського) підприємства або представника державного спеціалізованого лісозахисного підприємства щодо необхідності здійснення лісозахисних чи інших заходів з поліпшення санітарного стану лісів за результатами огляду санітарного стану лісової ділянки: проведення санітарної рубки вибіркової

Провести СРВ

інженер захисту  
лісу  
(посада)

20 липня 2021 року

(підпис) Сорока К.В.  
(ініціали та прізвище)



**ЗГІДНО З  
ОРИГІНАЛОМ**

Додаток 2  
до Санітарних правил

ПОВІДОМЛЕННЯ  
про появу ознак погіршення санітарного стану лісових насаджень

Митомирська обл.  
(Автономна Республіка Крим, область)

ДП "Коростинівське М"

(найменування власника лісів, постійного лісокористувача)

Лісництво Коростинівське урочище Осиковий масив  
квартал № 4 виділ № 40 ділянка № 1 площа 4,0 гектарів

Таксаційна характеристика насаджень

Склад 10С3+Д3 вік 101 років, бонітет 1, середній діаметр 40 сантиметрів, середня висота 28 метрів, повнота 0,60, тип лісу Б2ДС, рельєф рівнинний експозиція —, ґрунт дерново-листяний підріст 7С32Бп1Дз, підлісок ГРЗ, КУЛ

Лісопатологічна характеристика насаджень

Вид пошкодження насаджень (лісова пожежа, буревій, сніголам, обледеніння, відмирання та всихання дерев, захаращеність, об'їдання шкідниками хвої/листя, наявність гусені, масовий літ метеликів, опадання хвої/листя, відлащення кори на стовбурах та інші ознаки, не характерні для нормального стану дерев) всихання дерев  
верхівковий коротг, опадання хвот

Ступінь пошкодження, ураження: середнє  
(поодинокі, слабке, середнє, сильне)

Вид розподілу пошкоджених дерев: поодинокі  
(поодинокі, груповий, куртинний)

Обсяг ушкодженої деревини на 1 гектарі (окомірно) 20 куб. метрів, у тому числі сухостійної 15 куб. метрів

Ознаки погіршення стану лісових насаджень виявив:

Старший лісн.

(посада)

(підпис)

Сітайко С.М.

(ініціали та прізвище)

21 07 2021 року

Лісничий

(лісничий (помічник лісничого))

(підпис)

Бойко І.В.

(ініціали та прізвище)

21 07 2021 року

Висновок інженера відділу (сектору) охорони і захисту лісу державного лісгосподарського (лісомисливського) підприємства або представника державного спеціалізованого лісозахисного підприємства щодо необхідності здійснення лісозахисних чи інших заходів з поліпшення санітарного стану лісів за результатами огляду санітарного стану лісової ділянки:

Інженер ЗЛ

(посада)

(підпис)

Сорока К.В.

(ініціали та прізвище)

21 07 2021 року



Додаток 2  
до Санітарних правил

ПОВІДОМЛЕННЯ  
про появу ознак погіршення санітарного стану лісових насаджень

Митишівське ДДЛ  
(Автономна Республіка Крим, область)  
ДП "Коросинівське М"

(найменування власника лісів, постійного лісокористувача)

Лісництво Коросинівське урочище Осиковий масив  
квартал № 5 виділ № 22 ділянка № — площа 2,9 гектарів

Таксаційна характеристика насаджень

Склад 8С32Дз, вік 101 років, бонітет 1, середній діаметр 40 сантиметрів,  
середня висота 28 метрів, повнота 0,6 тип лісу В2ДС, рельєф рівнинний, експозиція —, ґрунт дерново-підзолисті підріст  
8С32Вп, підлісок БЗЧ, ГРЗ, ГДК

Лісопатологічна характеристика насаджень

Вид пошкодження насаджень (лісова пожежа, буревій, сніголам, обледеніння, відмирання та всихання дерев, захаращеність, об'їдання шкідниками хвої/листя, наявність гусені, масовий літ метеликів, опадання хвої/листя, відлаущення кори на стовбурах та інші ознаки, не характерні для нормального стану дерев) всихання дерев, верхівковий корт, відлаущення кори на стовбурах

Ступінь пошкодження, ураження: середнє  
(поодинокі, слабке, середнє, сильне)

Вид розподілу пошкоджених дерев: куртинний  
(поодинокі, груповий, куртинний)

Обсяг ушкодженої деревини на 1 гектарі (окомірно) 30 куб. метрів, у тому числі сухостійної 20 куб. метрів

Ознаки погіршення стану лісових насаджень виявив:

Старший лісн

(посада)

[Підпис]

(підпис)

Сітало С.М.

(ініціали та прізвище)

21 07 2021 року

Лісничий

(лісничий (помічник лісничого))

[Підпис]

(підпис)

Бойко І.В.

(ініціали та прізвище)

21 07 2021 року

Висновок інженера відділу (сектору) охорони і захисту лісу державного лісогосподарського (лісомисливського) підприємства або представника державного спеціалізованого лісозахисного підприємства щодо необхідності здійснення лісозахисних чи інших заходів з поліпшення санітарного стану лісів за результатами огляду санітарного стану лісової ділянки:

Інженер ЗЛ

(посада)

[Підпис]

(підпис)

Сорок

(ініціали та прізвище)

21 07 2021 року





Додаток 2  
до Санітарних правил

ПОВІДОМЛЕННЯ  
про появу ознак погіршення санітарного стану лісових насаджень

Методівська ОЛ  
(Автономна Республіка Крим, область)  
ДП "Коростинівське М"

(найменування власника лісів, постійного лісокористувача)

Лісництво Коростинівське урочище Осиковий масив  
квартал № 6 виділ № 5 ділянка № 1 площа 10,0 гектарів

Таксаційна характеристика насаджень

Склад БДзХз16п вік 91 років, бонітет 2, середній діаметр 36 сантиметрів,  
середня висота 24 метрів, повнота 0,65, тип лісу С2ГДС, рельєф  
рівнинний експозиція — ґрунт дерново-підзолистий підріст  
—, підлісок ГРЗ, ХЗЛ, ОМС

Лісопатологічна характеристика насаджень

Вид пошкодження насаджень (лісова пожежа, буревій, сніголам, обледеніння, відмирання та всихання дерев, захаращеність, об'їдання шкідниками хвої/листя, наявність гусені, масовий літ метеликів, опадання хвої/листя, відлашчення кори на стовбурах та інші ознаки, не характерні для нормального стану дерев) всихання дерев, опадання листя, верхівковий короз

Ступінь пошкодження, ураження: слабке  
(поодинокі, слабке, середнє, сильне)

Вид розподілу пошкоджених дерев: поодинокі  
(поодинокий, груповий, куртинний)

Обсяг ушкодженої деревини на 1 гектарі (окомірно) 25 куб. метрів, у тому числі сухостійної 20 куб. метрів

Ознаки погіршення стану лісових насаджень виявив:

Гаринський Л.П.

(посада)

(підпис)

Сітайко С.М.

(ініціали та прізвище)

21 07 2021 року

Лісничий

(лісничий (помічник лісничого))

(підпис)

Бойко І.В.

(ініціали та прізвище)

21 07 2021 року

Висновок інженера відділу (сектору) охорони і захисту лісу державного лісгосподарського (лісомисливського) підприємства або представника державного спеціалізованого лісозахисного підприємства щодо необхідності здійснення лісозахисних чи інших заходів з поліпшення санітарного стану лісів за результатами огляду санітарного стану лісової ділянки:

Потребує проведення СРВ  
Інженер З.П.

(посада)

(підпис)

Сорок

(ініціали та прізвище)

21 07 2021 року

ЗГІДНО З  
ОРИГІНАЛОМ



Додаток 2  
до Санітарних правил

ПОВІДОМЛЕННЯ  
про появу ознак погіршення санітарного стану лісових насаджень

Митишівська обл.  
(Автономна Республіка Крим, область)  
ДП "Корошівське МЧ"

(найменування власника лісів, постійного лісокористувача)

Лісництво Корошівське урочище Осиковий масив  
квартал № 6 виділ № 5 ділянка № 2 площа 2,0 гектарів

Таксаційна характеристика насадження

Склад БДЗЛБ вік 91 років, бонітет 2, середній діаметр 36 сантиметрів,  
середня висота 24 метрів, повнота 0,65, тип лісу СГРС, рельєф  
рівнинний, експозиція —, ґрунт дерново-меліор. підріст  
—, підлісок ГРЗ, КУЛ, ОШС

Лісопатологічна характеристика насадження

Вид пошкодження насадження (лісова пожежа, буревій, сніголам, обледеніння, відмирання та всихання дерев, захаращеність, об'їдання шкідниками хвої/листя, наявність гусені, масовий літ метеликів, опадання хвої/листя, відлущення кори на стовбурах та інші ознаки, не характерні для нормального стану дерев) всихання дерев, опадання листя, кори; верхівковий коротг

Ступінь пошкодження, ураження: середнє  
(поодинокі, слабке, середнє, сильне)

Вид розподілу пошкоджених дерев: поодинокі  
(поодинокі, груповий, куртинний)

Обсяг ушкодженої деревини на 1 гектарі (окомірно) 30 куб. метрів, у тому числі сухостійної 20 куб. метрів

Ознаки погіршення стану лісових насаджень виявив:

<u>Старший М.П.</u>	<u>[Підпис]</u>	<u>Стайко С.М.</u>
(посада)	(підпис)	(ініціали та прізвище)
<u>21 07 2021</u> року		
<u>Лісничий</u>	<u>[Підпис]</u>	<u>Бойко Т.В.</u>
(лісничий (помічник лісничого))	(підпис)	(ініціали та прізвище)
<u>21 07 2021</u> року		

Висновок інженера відділу (сектору) охорони і захисту лісу державного лісогосподарського (лісомисливського) підприємства або представника державного спеціалізованого лісозахисного підприємства щодо необхідності здійснення лісозахисних чи інших заходів з поліпшення санітарного стану лісів за результатами огляду санітарного стану лісової ділянки:

Потребує проведення СРВ  
Інженер ЗЛ [Підпис] Сорока К.В.  
(посада) (ініціали та прізвище)  
21 07 2021 року



ЗГІДНО З  
ОРИГІНАЛОМ



Додаток 2  
до Санітарних правил

ПОВІДОМЛЕННЯ  
про появу ознак погіршення санітарного стану лісових насаджень

Житомирська обл.  
(Автономна Республіка Крим, область)

ДП "Коростинівське лісгосп"

(найменування власника лісів, постійного лісокористувача)

Лісництво Коростинівське урочище Осиковий масив  
квартал № 9 виділ № 13 ділянка № — площа 1,2 гектарів

Таксаційна характеристика насадження

Склад 863243, вік 116 років, бонітет 2, середній діаметр 44 сантиметрів,  
середня висота 28 метрів, повнота 0,6, тип лісу 3180С, рельєф рівнинний, експозиція —, ґрунт дерново-чорноземний, підлісок ГРЗ, КУЛ

Лісопатологічна характеристика насадження

Вид пошкодження насадження (лісова пожежа, буревій, сніголам, обледеніння, відмирання та всихання дерев, захаращеність, об'їдання шкідниками хвої/листя, наявність гусені, масовий літ метеликів, опадання хвої/листя, відлущення кори на стовбурах та інші ознаки, не характерні для нормального стану дерев) всихання дерев, відлущення кори, берхівковий короїд

Ступінь пошкодження, ураження: середнє  
(поодинокі, слабке, середнє, сильне)

Вид розподілу пошкоджених дерев: куртинний  
(поодинокі, груповий, куртинний)

Обсяг ушкодженої деревини на 1 гектарі (окомірно) 25 куб. метрів, у тому числі сухостійної 20 куб. метрів

Ознаки погіршення стану лісових насаджень виявив:

Старший М.І. (підпис) Сітайло С.М.  
(посада) (підпис) (ініціали та прізвище)

21 07 2021 року  
Лісничий (підпис) Бойко І.В.  
(лісничий (помічник лісничого) (підпис) (ініціали та прізвище)

21 07 2021 року

Висновок інженера відділу (сектору) охорони і захисту лісу державного лісогосподарського (лісомисливського) підприємства або представника державного спеціалізованого лісозахисного підприємства щодо необхідності здійснення лісозахисних чи інших заходів з поліпшення санітарного стану лісів за результатами огляду санітарного стану лісової ділянки:

Потребує проведення СРВ  
Інженер З.А. (підпис) Сорока І.В.

(посада) (ініціали та прізвище)  
21 07 2021 року

ЗГІДНО З  
ОРИГІНАЛОМ



Додаток 2  
до Санітарних правил

ПОВІДОМЛЕННЯ  
про появу ознак погіршення санітарного стану лісових насаджень

Житомирська обл.  
(Автономна Республіка Крим, область)

ДП "Коростишівське МЛ"

(найменування власника лісів, постійного лісокористувача)

Лісництво Коростишівське урочище Осиковий масив  
квартал № 10 виділ № 17 ділянка № — площа 27 гектарів

Таксаційна характеристика насаджень

Склад 70% Дз + 30% Бк вік 111 років, бонітет 1, середній діаметр 40 сантиметрів,  
середня висота 29 метрів, повнота 0,6, тип лісу С3ГДС, рельєф рівнинний, експозиція —, ґрунт дерново-, підріст —, підлісок куш., грз

Лісопатологічна характеристика насаджень

Вид пошкодження насаджень (лісова пожежа, буревій, сніголам, обледеніння, відмирання та всихання дерев, захаращеність, об'їдання шкідниками хвої/листя, наявність гусені, масовий літ метеликів, опадання хвої/листя, відлаущення кори на стовбурах та інші ознаки, не характерні для нормального стану дерев) всихання дерев  
верхівковий короткий відмищення кори

Ступінь пошкодження, ураження: середнє  
(поодинокі, слабкі, середні, сильні)

Вид розподілу пошкоджених дерев: куртинний  
(поодинокі, груповий, куртинний)

Обсяг ушкодженої деревини на 1 гектарі (окомірно) 30 куб. метрів, у тому числі сухостійної 20 куб. метрів

Ознаки погіршення стану лісових насаджень виявив:

Старший МЛ [підпис] Сітайло С.М.  
(посада) (підпис) (ініціали та прізвище)

21 07 2021 року  
лісничий [підпис] Бойко І.В.  
(лісничий (помічник лісничого) (підпис) (ініціали та прізвище)

21 07 2021 року

Висновок інженера відділу (сектору) охорони і захисту лісу державного лісгосподарського (лісомисливського) підприємства або представника державного спеціалізованого лісозахисного підприємства щодо необхідності здійснення лісозахисних чи інших заходів з поліпшення санітарного стану лісів за результатами огляду санітарного стану лісової ділянки:

потребує проведення СРВ  
Інженер ЗЛ [підпис] Сорока І.К.  
(посада) (підпис) (ініціали та прізвище)

21 07 2021 року

ЗГІДНО З  
ОРИГІНАЛОМ



Додаток 2  
до Санітарних правил

ПОВІДОМЛЕННЯ  
про появу ознак погіршення санітарного стану лісових насаджень

Міжгірська обл.  
(Автономна Республіка Крим, область)

(найменування власника лісів, постійного лісокористувача)

Лісництво Коростинівський урочище Осінний масив  
квартал № 10 виділ № 54 ділянка № 1 площа 5,0 гектарів

Таксаційна характеристика насаджень

Склад 6D46+6H+6V, вік III років, бонітет 2, середній діаметр 36 сантиметрів, середня висота 27 метрів, повнота 96, тип лісу СЗГДС, рельєф рівнинний експозиція —, ґрунт дерново-шароголіт підріст —, підлісок ЛШЗ, ГРЗ, КУЛ

Лісопатологічна характеристика насаджень

Вид пошкодження насаджень (лісова пожежа, буревій, сніголам, обледеніння, відмирання та всихання дерев, захаращеність, об'їдання шкідниками хвої/листя, наявність гусені, масовий літ метеликів, опадання хвої/листя, відлущення кори на стовбурах та інші ознаки, не характерні для нормального стану дерев) вихащув. дерев  
відлущення кори, верхівковий коротіж

Ступінь пошкодження, ураження: середнє  
(поодинокі, слабке, середнє, сильне)

Вид розподілу пошкоджених дерев: поодинокий  
(поодинокий, груповий, куртинний)

Обсяг ушкодженої деревини на 1 гектарі (окомірно) 35 куб. метрів, у тому числі сухостійної 25 куб. метрів

Ознаки погіршення стану лісових насаджень виявив:

Старший лісн.

(посада)

(підпис)

(підпис)

Сітченко Р.М.

(ініціали та прізвище)

21 07 2021 року

Лісничий

(лісничий (помічник лісничого))

(підпис)

(підпис)

Бойко І.В.

(ініціали та прізвище)

21 07 2021 року

Висновок інженера відділу (сектору) охорони і захисту лісу державного лісогосподарського (лісомисливського) підприємства або представника державного спеціалізованого лісозахисного підприємства щодо необхідності здійснення лісозахисних чи інших заходів з поліпшення санітарного стану лісів за результатами огляду санітарного стану лісової ділянки:

Потребує проведення СРВ

Інженер ЗЛ

(посада)

(підпис)

(підпис)

Сорока К.В.

(ініціали та прізвище)

21 07 2021 року

ЗГІДНО З  
ОРИГІНАЛОМ





Додаток 2  
до Санітарних правил

ПОВІДОМЛЕННЯ  
про появу ознак погіршення санітарного стану лісових насаджень

Митомирська обл  
(Автономна Республіка Крим, область)

ДП "Коростишівське М"

(найменування власника лісів, постійного лісокористувача)

Лісництво Коростишівське урочище Особний масив  
квартал № 11 виділ № 1 ділянка № 1 площа 7,0 гектарів

Таксаційна характеристика насадження

Склад БДЧЛБВ вік 96 років, бонітет 2, середній діаметр 32 сантиметрів,  
середня висота 25 метрів, повнота 0,65 тип лісу С2ГДС, рельєф  
рівнинний експозиція —, ґрунт срі. мові, підріст  
83.26, підлісок ГРЗ, КУЛ

Лісопатологічна характеристика насадження

Вид пошкодження насадження (лісова пожежа, буревій, сніголам, обледеніння, відмирання та всихання дерев, захаращеність, об'їдання шкідниками хвої/листя, наявність гусені, масовий літ метеликів, опадання хвої/листя, відлущення кори на стовбурах та інші ознаки, не характерні для нормального стану дерев) вихання дерев, відлущення кори, опадання листя, верхівковий коротг

Ступінь пошкодження, ураження: слабке  
(поодинокі, слабке, середнє, сильне)

Вид розподілу пошкоджених дерев: поодинокі  
(поодинокі, груповий, куртинний)

Обсяг ушкодженої деревини на 1 гектарі (окомірно) 25 куб. метрів, у тому числі сухостійної 20 куб. метрів

Ознаки погіршення стану лісових насаджень виявив:

Гарний М.А.

(посада)

(підпис)

Сітніло С.М.

(ініціали та прізвище)

21 07 2021 року

Лісничий

(лісничий (помічник лісничого))

(підпис)

Бойко І.В.

(ініціали та прізвище)

21 07 2021 року

Висновок інженера відділу (сектору) охорони і захисту лісу державного лісгосподарського (лісомисливського) підприємства або представника державного спеціалізованого лісозахисного підприємства щодо необхідності здійснення лісозахисних чи інших заходів з поліпшення санітарного стану лісів за результатами огляду санітарного стану лісової ділянки:

Інженер ЗЛ

(посада)

(підпис)

Сорока К.В.

(ініціали та прізвище)

21 07 2021 року

ЗГІДНО  
ОРИГІНАЛО



Додаток 2  
до Санітарних правил

ПОВІДОМЛЕННЯ  
про появу ознак погіршення санітарного стану лісових насаджень

Митишська обл.  
(Автономна Республіка Крим, область)

ДП "Коростинівське М"

(найменування власника лісів, постійного лісокористувача)

Лісництво Коростинівське урочище Осиковий масив  
квартал № 14 виділ № 10 ділянка № — площа 6,1 гектарів

Таксаційна характеристика насадження

Склад 106, вік 96 років, бонітет 1, середній діаметр 36 сантиметрів,  
середня висота 28 метрів, повнота 96, тип лісу ВЗДС, рельєф  
рівнинний експозиція —, ґрунт срі. лісов., підріст  
100%, підлісок ГРЗ, ЮЧЛ

Лісопатологічна характеристика насадження

Вид пошкодження насадження (лісова пожежа, буревій, сніголам, обледеніння, відмирання та всихання дерев, захаращеність, об'їдання шкідниками хвої/листя, наявність гусені, масовий літ метеликів, опадання хвої/листя, відлаущення кори на стовбурах та інші ознаки, не характерні для нормального стану дерев) відмирання дерев  
берхівковий короїд, опадання хвої

Ступінь пошкодження, ураження: середнє  
(поодинокі, слабке, середнє, сильне)

Вид розподілу пошкоджених дерев: поодинокий  
(поодинокий, груповий, куртинний)

Обсяг ушкодженої деревини на 1 гектарі (окомірно) 25 куб. метрів, у тому числі сухостійної 15 куб. метрів

Ознаки погіршення стану лісових насаджень виявив:

Старий М/1

(посада)

[підпис]

(підпис)

Сітайло С.М.

(ініціали та прізвище)

21 07 2021 року

Лісничий

(лісничий (помічник  
лісничого)

[підпис]

(підпис)

Бойко І.В.

(ініціали та прізвище)

21 07 2021 року

Висновок інженера відділу (сектору) охорони і захисту лісу державного лісогосподарського (лісомисливського) підприємства або представника державного спеціалізованого лісозахисного підприємства щодо необхідності здійснення лісозахисних чи інших заходів з поліпшення санітарного стану лісів за результатами огляду санітарного стану лісової ділянки:

Інженер ЗЛ

(посада)

[підпис]

(підпис)

Сітайло С.М.

(ініціали та прізвище)

21 07 2021 року

ЗГІДНО З  
ОРИГІНАЛОМ



Додаток 2  
до Санітарних правил

ПОВІДОМЛЕННЯ  
про появу ознак погіршення санітарного стану лісових насаджень

Житомирська обл.  
(Автономна Республіка Крим, область)

ДП „Коропінське лісгосп“

(найменування власника лісів, постійного лісокористувача)

Лісництво Коропінське  
квартал № 14 виділ № 17

урочище Осиковий масив  
ділянка № — площа 0,6 гектарів

Таксаційна характеристика насадження

Склад 86% Dз + 6% B вік 111 років, бонітет 2, середній діаметр 40 сантиметрів, середня висота 28 метрів, повнота 0,5, тип лісу B2 DC, рельєф рівнинний експозиція —, ґрунт листяно-типчаковий підріст —, підлісок —

Лісопатологічна характеристика насадження

Вид пошкодження насадження (лісова пожежа, буревій, сніголам, обледеніння, відмирання та всихання дерев, захаращеність, об'їдання шкідниками хвої/листя, наявність гусені, масовий літ метеликів, опадання хвої/листя, відлущення кори на стовбурах та інші ознаки, не характерні для нормального стану дерев) вихаїли дерева, відлущення кори на стовбурах

Ступінь пошкодження, ураження: середнє  
(поодинокі, слабке, середнє, сильне)

Вид розподілу пошкоджених дерев: куртинний  
(поодинокі, групові, куртинні)

Обсяг ушкодженої деревини на 1 гектарі (окомірно) 2,5 куб. метрів, у тому числі сухостійної 1,5 куб. метрів

Ознаки погіршення стану лісових насаджень виявив:

Гарний ліс

(посада)

(підпис)

Сітало С.М.

(ініціали та прізвище)

21 07 2021 року

лісничий

(лісничий (помічник лісничого))

[підпис]

(підпис)

Бобко Т.В.

(ініціали та прізвище)

21 07 2021 року

Висновок інженера відділу (сектору) охорони і захисту лісу державного лісогосподарського (лісомисливського) підприємства або представника державного спеціалізованого лісозахисного підприємства щодо необхідності здійснення лісозахисних чи інших заходів з поліпшення санітарного стану лісів за результатами огляду санітарного стану лісової ділянки:

Інженер ЗП

(посада)

(підпис)

Сорока К.В.

(ініціали та прізвище)

21 07 2021 року



ЗГІДНО З  
ОРИГІНАЛОМ



Додаток 2  
до Санітарних правил

ПОВІДОМЛЕННЯ  
про появу ознак погіршення санітарного стану лісових насаджень

Житомирська обл.  
(Автономна Республіка Крим, область)  
Дніпропетровська м.

(найменування власника лісів, постійного лісокористувача)

Лісництво Коростинське урочище Осиковий ліс  
квартал № 14 виділ № 19 ділянка № — площа 0,4 гектарів

Таксаційна характеристика насадження

Склад Б2Д2Б1 вік 111 років, бонітет 2, середній діаметр 40 сантиметрів, середня висота 28 метрів, повнота 95, тип лісу Б2Д2, рельєф рівнинний, експозиція —, ґрунт чорно-супісний підріст —, підлісок —

Лісопатологічна характеристика насадження

Вид пошкодження насадження (лісова пожежа, буревій, сніголам, обледеніння, відмирання та всихання дерев, захаращеність, об'їдання шкідниками хвої/листя, наявність гусені, масовий літ метеликів, опадання хвої/листя, відлущення кори на стовбурах та інші ознаки, не характерні для нормального стану дерев) всихання дерев, верхівковий коротг, відлущення кори на стовбурах

Ступінь пошкодження, ураження: сильне  
(поодинокі, слабке, середнє, сильне)

Вид розподілу пошкоджених дерев: куртинний  
(поодинокий, груповий, куртинний)

Обсяг ушкодженої деревини на 1 гектарі (окомірно) 30 куб. метрів, у тому числі сухостійної 15 куб. метрів

Ознаки погіршення стану лісових насаджень виявив:

Старший лісн. (посада) [підпис] (підпис) Сімонов С.М. (ініціали та прізвище)

21 07 2021 року  
Лісничий (лісничий (помічник лісничого)) [підпис] (підпис) Бойко І.В. (ініціали та прізвище)

21 07 2021 року

Висновок інженера відділу (сектору) охорони і захисту лісу державного лісгосподарського (лісомисливського) підприємства або представника державного спеціалізованого лісозахисного підприємства щодо необхідності здійснення лісозахисних чи інших заходів з поліпшення санітарного стану лісів за результатами огляду санітарного стану лісової ділянки:

Потребує проведення СРВ  
Інженер ЗЛ (посада) [підпис] (підпис) Сорока К.В. (ініціали та прізвище)

21 07 2021 року



ЗГІДНО З  
ОРИГІНАЛОМ

Додаток 2  
до Санітарних правил

ПОВІДОМЛЕННЯ  
про появу ознак погіршення санітарного стану лісових насаджень

Митишівська обл  
(Автономна Республіка Крим, область)  
"ДП" Коростинівське ЛГ

(найменування власника лісів, постійного лісокористувача)

Лісництво Коростинівське урочище Ошобий масив  
квартал № 15 виділ № 3 ділянка № 1 площа 100 гектарів

Таксаційна характеристика насаджень

Склад 9С314з, вік 106 років, бонітет 2, середній діаметр 40 сантиметрів, середня висота 27 метрів, повнота 95, тип лісу С31ДС, рельєф рівнинний експозиція -----, ґрунт дерново-гідроморф. підріст 86п2С3, підлісок ГРЗ, ЮЧП

Лісопатологічна характеристика насаджень

Вид пошкодження насаджень (лісова пожежа, буревій, сніголам, обледеніння, відмирання та всихання дерев, захаращеність, об'їдання шкідниками хвої/листя, наявність гусені, масовий літ метеликів, опадання хвої/листя, відлаушення кори на стовбурах та інші ознаки, не характерні для нормального стану дерев) всихання дерев  
берхівковий коротг, відлаушення кори на стовбурах

Ступінь пошкодження, ураження: середнє  
(поодинокі, слабке, середнє, сильне)

Вид розподілу пошкоджених дерев: куртинний  
(поодинокий, груповий, куртинний)

Обсяг ушкодженої деревини на 1 гектарі (окомірно) 35 куб. метрів, у тому числі сухостійної 20 куб. метрів

Ознаки погіршення стану лісових насаджень виявив:

Старший М/П

(посада)

М/П

(підпис)

Сітайко Р.М

(ініціали та прізвище)

21 07 2021 року

Лісничий

(лісничий (помічник  
лісничого)

Вис

(підпис)

Бойко І.В

(ініціали та прізвище)

21 07 2021 року

Висновок інженера відділу (сектору) охорони і захисту лісу державного лісогосподарського (лісомисливського) підприємства або представника державного спеціалізованого лісозахисного підприємства щодо необхідності здійснення лісозахисних чи інших заходів з поліпшення санітарного стану лісів за результатами ораяду санітарного стану лісової ділянки:

Потребує проведення СРВ

Інженер ЗП

(посада)

М/П

(підпис)

Сорок

(ініціали та прізвище)

21 07 2021 року

ЗГІДНО З  
ОРИГІНАЛОМ



Додаток 2  
до Санітарних правил

ПОВІДОМЛЕННЯ  
про появу ознак погіршення санітарного стану лісових насаджень

Митомирська обл

(Автономна Республіка Крим, область)

"ДП, Коростинське лісгосп"

(найменування власника лісів, постійного лісокористувача)

Лісництво Коростинське урочище Особолий масив  
квартал № 15 виділ № 3 ділянка № 2 площа 6,5 гектарів

Таксаційна характеристика насаджень

Склад 93/143, вік 106 років, бонітет 2, середній діаметр 40 сантиметрів, середня висота 27 метрів, повнота 0,5, тип лісу С2ГДР, рельєф рівнинний, експозиція —, ґрунт суглинки, підріст 8бп2с3, підлісок ГРЗ, КСД

Лісопатологічна характеристика насаджень

Вид пошкодження насаджень (лісова пожежа, буревій, сніголам, обледеніння, відмирання та всихання дерев, захаращеність, об'їдання шкідниками хвої/листя, наявність гусені, масовий літ метеликів, опадання хвої/листя, відлущення кори на стовбурах та інші ознаки, не характерні для нормального стану дерев) всихання дерев  
верхівковий корот, відлущення кори на стовбурах

Ступінь пошкодження, ураження: середнє  
(поодинокі, слабке, середнє, сильне)

Вид розподілу пошкоджених дерев: поодинокі  
(поодинокі, груповий, куртинний)

Обсяг ушкодженої деревини на 1 гектарі (окомірно) 30 куб. метрів, у тому числі сухостійної 20 куб. метрів

Ознаки погіршення стану лісових насаджень виявив:

Стришин М.І.

(посада)

(підпис)

Сітайко С.М.

(ініціали та прізвище)

21 07 2021 року

Лісничий

(лісничий (помічник лісничого)

Бойко Т.В.

(підпис)

Бойко Т.В.

(ініціали та прізвище)

21 07 2021 року

Висновок інженера відділу (сектору) охорони і захисту лісу державного лісогосподарського (лісомисливського) підприємства або представника державного спеціалізованого лісозахисного підприємства щодо необхідності здійснення лісозахисних чи інших заходів з поліпшення санітарного стану лісів за результатами огляду санітарного стану лісової ділянки:

Інженер З.І.

(посада)

(підпис)

(ініціали та прізвище)

21 07 2021 року

потребує проведення

ЗГІДНО  
ОРИГІНАЛОМ





Додаток 2  
до Санітарних правил

ПОВІДОМЛЕННЯ  
про появу ознак погіршення санітарного стану лісових насаджень

Ми томирська обл  
(Автономна Республіка Крим, область)

ДП "Коростинське лісгосп"

(найменування власника лісів, постійного лісокористувача)

Лісництво Коростинське урочище Особий масив  
квартал № 15 виділ № 18 ділянка № — площа 1,2 гектарів

Таксаційна характеристика насаджень

Склад 86% Дз, вік 106 років, бонітет 1, середній діаметр 36 сантиметрів,  
середня висота 28 метрів, повнота 9,6, тип лісу С21 Дз, рельєф  
рівнинний експозиція — ґрунт дерновий, підріст  
—, підлісок ГРЗ, ГДК, КМЛ

Лісопатологічна характеристика насаджень

Вид пошкодження насаджень (лісова пожежа, буревій, сніголам, обледеніння, відмирання та всихання дерев, захаращеність, об'їдання шкідниками хвої/листя, наявність гусені, масовий літ метеликів, опадання хвої/листя, відлаущення кори на стовбурах та інші ознаки, не характерні для нормального стану дерев) всихання дерев

Верхівний короф, відлаущення кори на стовбурах

Ступінь пошкодження, ураження: середнє  
(поодинокі, слабке, середнє, сильне)

Вид розподілу пошкоджених дерев: поодинокий  
(поодинокий, груповий, куртинний)

Обсяг ушкодженої деревини на 1 гектарі (окомірно) 25 куб. метрів, у тому числі сухостійної 15 куб. метрів

Ознаки погіршення стану лісових насаджень виявив:

Старший л/л

(посада)

(підпис)

Сітєло С.М.

(ініціали та прізвище)

21 07 2021 року

Лісничий

(лісничий (помічник  
лісничого)

Байко

(підпис)

Байко І.В.

(ініціали та прізвище)

21 07 2021 року

Висновок інженера відділу (сектору) охорони і захисту лісу державного лісогосподарського (лісомисливського) підприємства або представника державного спеціалізованого лісозахисного підприємства щодо необхідності здійснення лісозахисних чи інших заходів з поліпшення санітарного стану лісів за результатами огляду санітарного стану лісової ділянки:

Потребує проведення СРВ

Інженер ЗП

(посада)

(підпис)

Сорак

(ініціали та прізвище)

21 07 2021 року



Додаток 2  
до Санітарних правил

ПОВІДОМЛЕННЯ  
про появу ознак погіршення санітарного стану лісових насаджень

Митишівське АДЛ  
(Автономна Республіка Крим, область)

ДП "Коропешівське МЛ"

(найменування власника лісів, постійного лісокористувача)

Лісництво Коропешівське урочище Осиковий ліс  
квартал № 15 виділ № 40 ділянка № — площа 2,6 гектарів

Таксаційна характеристика насаджень

Склад 83243+61 вік 111 років, бонітет 1, середній діаметр 40 сантиметрів, середня висота 29 метрів, повнота 95, тип лісу СЗГДС, рельєф рівнинний, експозиція —, ґрунт дубово-сильвісний, підріст 4342261, підлісок КУЛ, ГРЗ

Лісопатологічна характеристика насаджень

Вид пошкодження насаджень (лісова пожежа, буревій, сніголам, обледеніння, відмирання та всихання дерев, захаращеність, об'їдання шкідниками хвої/листя, наявність гусені, масовий літ метеликів, опадання хвої/листя, відлаущення кори на стовбурах та інші ознаки, не характерні для нормального стану дерев) всихання дерев

верхівковий корот, відлаущення кори на стовбурах

Ступінь пошкодження, ураження: середнє  
(поодинокі, слабке, середнє, сильне)

Вид розподілу пошкоджених дерев: поодинокі  
(поодинокі, груповий, куртинний)

Обсяг ушкодженої деревини на 1 гектарі (окомірно) 25 куб. метрів, у тому числі сухостійної 15 куб. метрів

Ознаки погіршення стану лісових насаджень виявив:

Старий М.М.

(посада)

(підпис)

(підпис)

Сітайло С.М.

(ініціали та прізвище)

21 07 2021 року

Лісничий

(лісничий (помічник  
лісничого))

(підпис)

(підпис)

Бойко І.В.

(ініціали та прізвище)

21 07 2021 року

Висновок інженера відділу (сектору) охорони і захисту лісу державного лісогосподарського (лісомисливського) підприємства або представника державного спеціалізованого лісозахисного підприємства щодо необхідності здійснення лісозахисних чи інших заходів з поліпшення санітарного стану лісів за результатами огляду санітарного стану лісової ділянки:

Потрєбує проведення СРВ  
Інженер З.І.

(посада)

(підпис)

(підпис)

Сорочко

(ініціали та прізвище)

21 07 2021 року



Додаток 2  
до Санітарних правил

ПОВІДОМЛЕННЯ  
про появу ознак погіршення санітарного стану лісових насаджень

Митомірська обш  
(Автономна Республіка Крим, область)  
"ДП Коростинівське М"

(найменування власника лісів, постійного лісокористувача)

Лісництво Коростинівське урочище Особий масив  
квартал № 17 виділ № 6 ділянка № 1 площа 46 гектарів

Таксаційна характеристика насаджень

Склад БС1Д, вік 101 років, бонітет 1, середній діаметр 40 сантиметрів,  
середня висота 28 метрів, повнота 0,5, тип лісу Б2ДС, рельєф  
рівнинний експозиція —, ґрунт дубово-грабовий підріст  
—, підлісок ГРЗОНС, МАЛ

Лісопатологічна характеристика насаджень

Вид пошкодження насаджень (лісова пожежа, буревій, сніголам, обледеніння, відмирання та всихання дерев, захаращеність, об'їдання шкідниками хвої/листя, наявність гусені, масовий літ метеликів, опадання хвої/листя, відлущення кори на стовбурах та інші ознаки, не характерні для нормального стану дерев) всихання дерев  
верхівковий корот, відлущення кори на стовбурах

Ступінь пошкодження, ураження: сильне  
(поодинокі, слабке, середнє, сильне)

Вид розподілу пошкоджених дерев: курпений  
(поодинокий, груповий, куртинний)

Обсяг ушкодженої деревини на 1 гектарі (окомірно) 30 куб. метрів, у тому числі сухостійної 20 куб. метрів

Ознаки погіршення стану лісових насаджень виявив:

Гарний М.П.  
(посада)

(підпис)

Сітайко С.М.  
(ініціали та прізвище)

21 07 2021 року

Лісничий  
(лісничий (помічник  
лісничого)

(підпис)

Бойко І.В.  
(ініціали та прізвище)

21 07 2021 року

Висновок інженера відділу (сектору) охорони і захисту лісу державного лісогосподарського (лісомисливського) підприємства або представника державного спеціалізованого лісозахисного підприємства щодо необхідності здійснення лісозахисних чи інших заходів з поліпшення санітарного стану лісів за результатами огляду санітарного стану лісової ділянки:

Потребує проведення СРВ  
Григор'єв З.І.  
(посада)

(підпис)

Сітайко С.М.  
(ініціали та прізвище)

21 07 2021 року

ЗГІДНО  
ОРИГІНАЛОМ





Додаток 2  
до Санітарних правил

ПОВІДОМЛЕННЯ  
про появу ознак погіршення санітарного стану лісових насаджень

Митомірівська обл  
(Автономна Республіка Крим, область)  
Дл. Коростинське м.

(найменування власника лісів, постійного лісокористувача)

Лісництво Коростинське урочище Особошин масив  
квартал № 28 виділ № 51 ділянка № — площа 3,6 гектарів

Таксаційна характеристика насаджень

Склад 100% дуб Вік III років, бонітет 1, середній діаметр 40 сантиметрів,  
середня висота 29 метрів, повнота 0,55, тип лісу сггдс, рельєф  
рівнинний експозиція —, ґрунт сугиння, підріст  
100%, підлісок —

Лісопатологічна характеристика насаджень

Вид пошкодження насаджень (лісова пожежа, буревій, сніголам, обледеніння, відмирання та всихання дерев, захаращеність, об'їдання шкідниками хвої/листя, наявність гусені, масовий літ метеликів, опадання хвої/листя, відлащення кори на стовбурах та інші ознаки, не характерні для нормального стану дерев) всихання дерев, верхівковий корт, відлащення кори на стовбурах

Ступінь пошкодження, ураження: середнє  
(поодинокі, слабке, середнє, сильне)

Вид розподілу пошкоджених дерев: поодинокий  
(поодинокий, груповий, куртинний)

Обсяг ушкодженої деревини на 1 гектарі (окомірно) 35 куб. метрів, у тому числі сухостійної 20 куб. метрів

Ознаки погіршення стану лісових насаджень виявив:

Сиренко М. А. [підпис] Сітніко С. М.  
(посада) (підпис) (ініціали та прізвище)

21 07 2021 року  
Лісничий [підпис] Бойко І. В.  
(лісничий (помічник лісничого) (підпис) (ініціали та прізвище)

21 07 2021 року.

Висновок інженера відділу (сектору) охорони і захисту лісу державного лісогосподарського (лісомисливського) підприємства або представника державного спеціалізованого лісозахисного підприємства щодо необхідності здійснення лісозахисних чи інших заходів з поліпшення санітарного стану лісів за результатами огляду санітарного стану лісової ділянки:

потребує проведення СРВ  
Інженер З. А. [підпис] Сорока І. В.  
(посада) (підпис) (ініціали та прізвище)

21 07 2021 року

ЗГІДНО З  
ОРИГІНАЛОМ



Додаток 2  
до Санітарних правил

ПОВІДОМЛЕННЯ  
про появу ознак погіршення санітарного стану лісових насаджень

Міжміське обл  
(Автономна Республіка Крим, область)

Дн. Коростинівське МП

(найменування власника лісів, постійного лісокористувача)

Лісництво Коростинівське урочище Освоєний майд  
квартал № 28 виділ № 54 ділянка № — площа 0,5 гектарів

Таксаційна характеристика насаджень

Склад Сs 16n, вік 57 років, бонітет 0,7, середній діаметр 26 сантиметрів,  
середня висота 23 метрів, повнота 14, тип лісу В2ДС, рельєф рівнинний  
експозиція —, ґрунт чорнозем-підлісок підріст ГРЗ

Лісопатологічна характеристика насаджень

Вид пошкодження насаджень (лісова пожежа, буревій, сніголам, обледеніння, відмирання та всихання дерев, захаращеність, об'їдання шкідниками хвої/листя, наявність гусені, масовий літ метеликів, опадання хвої/листя, відлаущення кори на стовбурах та інші ознаки, не характерні для нормального стану дерев) всихання дерев

верхівковий корт, відлаущення кори на стовбурах

Ступінь пошкодження, ураження: сильне  
(поодинокі, слабке, середнє, сильне)

Вид розподілу пошкоджених дерев: куртинний  
(поодинокі, груповий, куртинний)

Обсяг ушкодженої деревини на 1 гектарі (окомірно) 30 куб. метрів, у тому числі сухостійної 20 куб. метрів

Ознаки погіршення стану лісових насаджень виявив:

Старший МП

(посада)

[Підпис]

(підпис)

Сітайло СМ

(ініціали та прізвище)

21 07 2021 року

Мешиний

(лісничий (помічник лісничого))

[Підпис]

(підпис)

Тойко І.В

(ініціали та прізвище)

21 07 2021 року

Висновок інженера відділу (сектору) охорони і захисту лісу державного лісгосподарського (лісомисливського) підприємства або представника державного спеціалізованого лісозахисного підприємства щодо необхідності здійснення лісозахисних чи інших заходів з поліпшення санітарного стану лісів за результатами огляду санітарного стану лісової ділянки:

потребує проведення СРВ  
Інженер ЗЛ

(посада)

[Підпис]

(підпис)

Сол

(ініціали та прізвище)

21 07 2021 року

ЗГІДНО З  
ОРИГІНАЛОМ



Додаток 2  
до Санітарних правил

ПОВІДОМЛЕННЯ  
про появу ознак погіршення санітарного стану лісових насаджень

Митишівська обл  
(Автономна Республіка Крим, область)  
ДП "Коростинівське М"

(найменування власника лісів, постійного лісокористувача)

Лісництво Коростинівське урочище Оливний масив  
квартал № 32 виділ № 1 ділянка № — площа 3,4 гектарів

Таксаційна характеристика насадження

Склад 106, вік 110 років, бонітет 1, середній діаметр 40 сантиметрів,  
середня висота 29 метрів, повнота 0,55, тип лісу БДХ, рельєф  
рівнинний експозиція —, ґрунт дерново-середньомішурний підріст  
5636л24з, підлісок РЗ, ОШС, КУЛ

Лісопатологічна характеристика насадження

Вид пошкодження насадження (лісова пожежа, буревій, сніголам, обледеніння, відмирання та всихання дерев, захаращеність, об'їдання шкідниками хвої/листя, наявність гусені, масовий літ метеликів, опадання хвої/листя, відлаущення кори на стовбурах та інші ознаки, не характерні для нормального стану дерев) вистане дерев  
верхівковий корот, опадання хвої

Ступінь пошкодження, ураження: сильне  
(поодинокі, слабке, середнє, сильне)

Вид розподілу пошкоджених дерев: груповий  
(поодинокий, груповий, куртинний)

Обсяг ушкодженої деревини на 1 гектарі (окомірно) 45 куб. метрів, у тому числі сухостійної 25 куб. метрів

Ознаки погіршення стану лісових насаджень виявив:

Стришин М.А. М.А. Сітайло С.М.  
(посада) (підпис) (ініціали та прізвище)

21 07 2021 року  
Лісничий Бей Бойко І.В.  
(лісничий (помічник лісничого) (підпис) (ініціали та прізвище)

21 07 2021 року

Висновок інженера відділу (сектору) охорони і захисту лісу державного лісогосподарського (лісомисливського) підприємства або представника державного спеціалізованого лісозахисного підприємства щодо необхідності здійснення лісозахисних чи інших заходів з поліпшення санітарного стану лісів за результатами огляду санітарного стану лісової ділянки:

Потребує проведення РРВ  
Ішечер З.А. З.А. Сороко  
(посада) (підпис) (ініціали та прізвище)

21 07 2021 року

ЗГІДНО З  
ОРИГІНАЛОМ





Додаток 2  
до Санітарних правил

ПОВІДОМЛЕННЯ

про появу ознак погіршення санітарного стану лісових насаджень

Шотомурське обл  
(Автономна Республіка Крим, область)

"ДП" Коростинське м"

(найменування власника лісів, постійного лісокористувача)

Лісництво Коростинське урочище "Бережине"  
квартал № 36 виділ № 2 ділянка № 1 площа 3,1 гектарів

Таксаційна характеристика насаджень

Склад 90% + 10% вік 76 років, бонітет 1, середній діаметр 28 сантиметрів, середня висота 23 метрів, повнота 0,7, тип лісу СгГДС, рельєф рівнинний, експозиція —, ґрунт суглинок, дерновий підріст 10х15, підлісок ГРЗ

Лісопатологічна характеристика насаджень

Вид пошкодження насаджень (лісова пожежа, буревій, сніголам, обледеніння, відмирання та всихання дерев, захаращеність, об'їдання шкідниками хвої/листя, наявність гусені, масовий літ метеликів, опадання хвої/листя, відлущення кори на стовбурах та інші ознаки, не характерні для нормального стану дерев) стовбурові чечки  
висихання дерев, опадання листя

Ступінь пошкодження, ураження: слабке  
(поодинокі, слабке, середнє, сильне)

Вид розподілу пошкоджених дерев: поодинокий  
(поодинокий, груповий, куртинний)

Обсяг ушкодженої деревини на 1 гектарі (окомірно) 20 куб. метрів, у тому числі сухостійної 12 куб. метрів

Ознаки погіршення стану лісових насаджень виявив:

Старший м/л

(посада)

(підпис)

Сітайко С.М.

(ініціали та прізвище)

22 07 2021 року

Лісничий

(лісничий (помічник лісничого)

Біс

(підпис)

Бойко І.В.

(ініціали та прізвище)

22 07 2021 року

Висновок інженера відділу (сектору) охорони і захисту лісу державного лісогосподарського (лісомисливського) підприємства або представника державного спеціалізованого лісозахисного підприємства щодо необхідності здійснення лісозахисних чи інших заходів з поліпшення санітарного стану лісів за результатами огляду санітарного стану лісової ділянки:

Інженер З.А.

(посада)

(підпис)

Сорока К.В.

(ініціали та прізвище)

22 07 2021 року



**ЗГІДНО З  
ОРИГІНАЛОМ**

Додаток 2  
до Санітарних правил

ПОВІДОМЛЕННЯ  
про появу ознак погіршення санітарного стану лісових насаджень

Митомирська обл.  
(Автономна Республіка/Крим, область)

ДП "Коростинівське Л"

(найменування власника лісів, постійного лісокористувача)

Лісництво Коростинівське урочище "Бережне"  
квартал № 36 виділ № 21 ділянка № — площа 0,4 гектарів

Таксаційна характеристика насадження

Склад 106+Dz, вік 57 років, бонітет 1A, середній діаметр 32 сантиметрів, середня висота 24 метрів, повнота 0,6, тип лісу СгГДС, рельєф рівнинний, експозиція —, ґрунт дерново-слабопідзоли, підріст —, підлісок ГДК, б34

Лісопатологічна характеристика насадження

Вид пошкодження насадження (лісова пожежа, буревій, сніголам, обледеніння, відмирання та всихання дерев, захаращеність, об'їдання шкідниками хвої/листя, наявність гусені, масовий літ метеликів, опадання хвої/листя, відлашнення кори на стовбурах та інші ознаки, не характерні для нормального стану дерев) всихання дерев

верхівковий корост, відлашнення кори на стовбурах

Ступінь пошкодження, ураження: середнє  
(поодинокі, слабкі, середні, сильні)

Вид розподілу пошкоджених дерев: поодинокий  
(поодинокий, груповий, куртинний)

Обсяг ушкодженої деревини на 1 гектарі (окомірно) 30 куб. метрів, у тому числі сухостійної 20 куб. метрів

Ознаки погіршення стану лісових насаджень виявив:

Старший лісн.

(посада)

(підпис)

Сітайко С.М.

(ініціали та прізвище)

22 07 2021 року

Лісничий

(лісничий (помічник лісничого))

(підпис)

Бойко І.В.

(ініціали та прізвище)

22 07 2021 року

Висновок інженера відділу (сектору) охорони і захисту лісу державного лісогосподарського (лісомисливського) підприємства або представника державного спеціалізованого лісозахисного підприємства щодо необхідності здійснення лісозахисних чи інших заходів з поліпшення санітарного стану лісів за результатами огляду санітарного стану лісової ділянки:

Потребує проведення

(посада)

(підпис)

Сарош

(ініціали та прізвище)

22 07 2021 року

ЗГІДНО З  
ОРИГІНАЛОМ



Додаток 2  
до Санітарних правил

ПОВІДОМЛЕННЯ  
про появу ознак погіршення санітарного стану лісових насаджень

Митомирське обл  
(Автономна Республіка Крим, область)

"ДП "Коростишівське ЛГ"

(найменування власника лісів, постійного лісокористувача)

Лісництво Коростишівське урочище "Бережне"  
квартал № 37 виділ № 4 ділянка № — площа 70 гектарів

Таксаційна характеристика насаджень

Склад 70% С/31/15/81 вік 131 років, бонітет 2, середній діаметр 52 сантиметрів,  
середня висота 29 метрів, повнота 0,5, тип лісу ІЗГДС, рельєф рівнинний, експозиція схід, ґрунт суглинковий, підріст —, підлісок лищ, гдк, омс

Лісопатологічна характеристика насаджень

Вид пошкодження насаджень (лісова пожежа, буревій, сніголам, обледеніння, відмирання та всихання дерев, захаращеність, об'їдання шкідниками хвої/листя, наявність гусені, масовий літ метеликів, опадання хвої/листя, відлаущення кори на стовбурах та інші ознаки, не характерні для нормального стану дерев) всихання дерев, опадання листя, берхівний корог

Ступінь пошкодження, ураження: слабке  
(поодинокі, слабке, середнє, сильне)

Вид розподілу пошкоджених дерев: поодинокий  
(поодинокий, груповий, куртинний)

Обсяг ушкодженої деревини на 1 гектарі (окомірно) 15 куб. метрів, у тому числі сухостійної 10 куб. метрів

Ознаки погіршення стану лісових насаджень виявив:

Старий ліс

(посада)

(підпис)

Сітало С.М.

(ініціали та прізвище)

22 07 2021 року

Лісничий

(лісничий (помічник лісничого))

(підпис)

Бойко І.В.

(ініціали та прізвище)

22 07 2021 року

Висновок інженера відділу (сектору) охорони і захисту лісу державного лісгосподарського (лісомисливського) підприємства або представника державного спеціалізованого лісозахисного підприємства щодо необхідності здійснення лісозахисних чи інших заходів з поліпшення санітарного стану лісів за результатами огляду санітарного стану лісової ділянки:

Потребує проведення СРВ

(посада)

(підпис)

Сорока І.В.

(ініціали та прізвище)

22 07 2021 року

ЗГІДНО З  
ОРИГІНАЛОМ





Додаток 2  
до Санітарних правил

ПОВІДОМЛЕННЯ  
про появу ознак погіршення санітарного стану лісових насаджень

Митишівська обл  
(Автономна Республіка Крим, область)

(найменування власника лісів, постійного лісокористувача)

Лісництво Короєвське урочище "Клишів ліс"  
квартал № 39 виділ № 10 ділянка № — площа 5,8 гектарів

Таксаційна характеристика насаджень

Склад 86% Дз, вік 81 років, бонітет 1А, середній діаметр 36 сантиметрів, середня висота 28 метрів, повнота 96, тип лісу С2ГДС, рельєф рівнинний експозиція —, ґрунт дерново-слабопідстиглий підріст —, підлісок 123, БЗР, БЗЧ

Лісопатологічна характеристика насаджень

Вид пошкодження насаджень (лісова пожежа, буревій, сніголам, обледеніння, відмирання та всихання дерев, захаращеність, об'їдання шкідниками хвої/листя, наявність гусені, масовий літ метеликів, опадання хвої/листя, відлущення кори на стовбурах та інші ознаки, не характерні для нормального стану дерев) вихаїли дерева, верхівковий корот, відлущення кори на стовбурах

Ступінь пошкодження, ураження: середнє  
(поодинокі, слабке, середнє, сильне)

Вид розподілу пошкоджених дерев: поодинокий  
(поодинокий, груповий, куртинний)

Обсяг ушкодженої деревини на 1 гектарі (окомірно) 25 куб. метрів, у тому числі сухостійної 20 куб. метрів

Ознаки погіршення стану лісових насаджень виявив:

Старший лісн.

(посада)

(підпис)

Сітайло С.М.

(ініціали та прізвище)

22 07 2021 року

Лісничий

(лісничий (помічник лісничого))

(підпис)

Бойко І.В.

(ініціали та прізвище)

22 07 2021 року

Висновок інженера відділу (сектору) охорони і захисту лісу державного лісогосподарського (лісомисливського) підприємства або представника державного спеціалізованого лісозахисного підприємства щодо необхідності здійснення лісозахисних чи інших заходів з поліпшення санітарного стану лісів за результатами огляду санітарного стану лісової ділянки:

Інженер ЗЛ

(посада)

(підпис)

22 07 2021 року

Потребує проведення СРВ

Сорока К.В.

(ініціали та прізвище)

ЗГІДНО  
ОРИГІНАЛОМ



Додаток 2  
до Санітарних правил

ПОВІДОМЛЕННЯ  
про появу ознак погіршення санітарного стану лісових насаджень

Шитомирська обл  
(Автономна Республіка Крим, область)

ДП "Коростинське лісгосп"

(найменування власника лісів, постійного лісокористувача)

Лісництво Коростинське урочище "Кохачівка"  
квартал № 57 виділ № 13 ділянка № — площа 19,7 гектарів

Таксаційна характеристика насадження

Склад 90% 1 кл., вік 101 років, бонітет 1, середній діаметр 44 сантиметрів,  
середня висота 28 метрів, повнота 0,5, тип лісу С, Г, Д, Е, рельєф  
рівнинний експозиція — ґрунт дерновий, підріст  
—, підлісок мш, б, з, г, р, з

Лісопатологічна характеристика насадження

Вид пошкодження насадження (лісова пожежа, буревій, сніголам, обледеніння, відмирання та всихання дерев, захаращеність, об'їдання шкідниками хвої/листя, наявність гусені, масовий літ метеликів, опадання хвої/листя, відлашчення кори на стовбурах та інші ознаки, не характерні для нормального стану дерев) всихання дерев

верхівковий короткочасний, відлашчення кори на стовбурах

Ступінь пошкодження, ураження: слабке  
(поодинокі, слабке, середнє, сильне)

Вид розподілу пошкоджених дерев: поодинокі  
(поодинокі, групові, куртинні)

Обсяг ушкодженої деревини на 1 гектарі (окомірно) 15 куб. метрів, у тому числі сухостійної 12 куб. метрів

Ознаки погіршення стану лісових насаджень виявив:

Гарний М. П.

(посада)

(підпис)

Сітимо С. М.

(ініціали та прізвище)

22 07 2021 року

Лісничий

(лісничий (помічник лісничого))

Бойко І. В.

(підпис)

Бойко І. В.

(ініціали та прізвище)

22 07 2021 року

Висновок інженера відділу (сектору) охорони і захисту лісу державного лісогосподарського (лісомисливського) підприємства або представника державного спеціалізованого лісозахисного підприємства щодо необхідності здійснення лісозахисних чи інших заходів з поліпшення санітарного стану лісів за результатами огляду санітарного стану лісової ділянки:

Інженер З. А.

(посада)

(підпис)

Сорос

(ініціали та прізвище)

22 07 2021 року

ЗГІДНО З  
ОРИГІНАЛОМ



Додаток 2  
до Санітарних правил

ПОВІДОМЛЕННЯ  
про появу ознак погіршення санітарного стану лісових насаджень

Митомирівське бол  
(Автономна Республіка Крим, область)

ДП «Коропіншівське» ЛПЧ

(найменування власника лісів, постійного лісокористувача)

Лісництво Коропіншівське урочище «Коханівка»  
квартал № 58 виділ № 12 ділянка № — площа 2,1 гектарів

Таксаційна характеристика насадження

Склад 9С3Д4НВ12 вік 121 років, бонітет 2, середній діаметр 44 сантиметрів, середня висота 29 метрів, повнота 0,55 тип лісу СЗГДС, рельєф рівнинний, експозиція —, ґрунт суглинки, підріст —, підлісок бзч, ОШС, ЛШЗ

Лісопатологічна характеристика насадження

Вид пошкодження насадження (лісова пожежа, буревій, сніголам, обледеніння, відмирання та всихання дерев, захаращеність, об'їдання шкідниками хвої/листя, наявність гусені, масовий літ метеликів, опадання хвої/листя, відлущення кори на стовбурах та інші ознаки, не характерні для нормального стану дерев) визначено  
верхівковий коротг, відлущення кори на стовбурах

Ступінь пошкодження, ураження: середнє  
(поодинокі, слабке, середнє, сильне)

Вид розподілу пошкоджених дерев: поодинокий  
(поодинокий, груповий, куртинний)

Обсяг ушкодженої деревини на 1 гектарі (окомірно) 20 куб. метрів, у тому числі сухостійної 15 куб. метрів

Ознаки погіршення стану лісових насаджень виявив:

Старший лісн

(посада)

(підпис)

Сітніло С.М.

(ініціали та прізвище)

22 07 2021 року

Лісничий

(лісничий (помічник  
лісничого)

(підпис)

Бойко Т.В.

(ініціали та прізвище)

22 07 2021 року

Висновок інженера відділу (сектору) охорони і захисту лісу державного лісогосподарського (лісомисливського) підприємства або представника державного спеціалізованого лісозахисного підприємства щодо необхідності здійснення лісозахисних чи інших заходів з поліпшення санітарного стану лісів за результатами огляду санітарного стану лісової ділянки:

Потребує проведення СРВ  
Інженер 31

(посада)

(підпис)

Сорока К.В.

(ініціали та прізвище)

22 07 2021 року

ЗГІДНО З  
ОРИГІНАЛОМ



Додаток 2  
до Санітарних правил

ПОВІДОМЛЕННЯ  
про появу ознак погіршення санітарного стану лісових насаджень

Митченківська  
(Автономна Республіка Крим, область)

ДП "Коростишівське ЛГ"

(найменування власника лісів, постійного лісокористувача)

Лісництво Коростишівське урочище "Коханівське"  
квартал № 59 виділ № 5 ділянка № — площа 1,3 гектарів

Таксаційна характеристика насаджень

Склад 86/36/43/65<sup>(111)</sup> вік 36 років, бонітет 1, середній діаметр 40 сантиметрів, середня висота 28 метрів, повнота 0,6, тип лісу ВЗДС, рельєф рівнинний експозиція —, ґрунт серого-середньомісний підріст —, підлісок —

Лісопатологічна характеристика насаджень

Вид пошкодження насаджень (лісова пожежа, буревій, сніголам, обледеніння, відмирання та всихання дерев, захаращеність, об'їдання шкідниками хвої/листя, наявність гусені, масовий літ метеликів, опадання хвої/листя, відлущення кори на стовбурах та інші ознаки, не характерні для нормального стану дерев) вихаїлих дерев

верхівковий корот, відлущення кори на стовбурах

Ступінь пошкодження, ураження: серерне  
(поодинокі, слабке, середнє, сильне)

Вид розподілу пошкоджених дерев: поодинокий  
(поодинокий, груповий, куртинний)

Обсяг ушкодженої деревини на 1 гектарі (окомірно) 20 куб. метрів, у тому числі сухостійної 15 куб. метрів

Ознаки погіршення стану лісових насаджень виявив:

Стришній А.А.

(посада)

(підпис)

Сітайло С.М.

(ініціали та прізвище)

22 07 2021 року

Лісничий

(лісничий (помічник лісничого))

(підпис)

Бойко І.В.

(ініціали та прізвище)

22 07 2021 року

Висновок інженера відділу (сектору) охорони і захисту лісу державного лісогосподарського (лісомисливського) підприємства або представника державного спеціалізованого лісозахисного підприємства щодо необхідності здійснення лісозахисних чи інших заходів з поліпшення санітарного стану лісів за результатами огляду санітарного стану лісової ділянки:

потребує проведення СРВ

Іщенко З.А.

(посада)

(підпис)

Сорока

(ініціали та прізвище)

22 07 2021 року



Додаток 2  
до Санітарних правил

ПОВІДОМЛЕННЯ  
про появу ознак погіршення санітарного стану лісових насаджень

Митишівська обл  
(Автономна Республіка Крим, область)

ДМ Коростинівське м"

(найменування власника лісів, постійного лісокористувача)

Лісництво Коростинівське урочище "Коханівка"  
квартал № 63 виділ № 22 ділянка № — площа 49 гектарів

Таксаційна характеристика насаджень

Склад Qz16n+Q вік 51 років, бонітет 1A, середній діаметр 28 сантиметрів,  
середня висота 22 метрів, повнота 0,7, тип лісу С2ГДС, рельєф  
р.вигиний експозиція —, ґрунт дерново-шароподібний, с/п підріст  
—, підлісок кул, грз, омс

Лісопатологічна характеристика насаджень

Вид пошкодження насаджень (лісова пожежа, буревій, сніголам, обледеніння, відмирання та всихання дерев, захаращеність, об'їдання шкідниками хвої/листя, наявність гусені, масовий літ метеликів, опадання хвої/листя, відлущення кори на стовбурах та інші ознаки, не характерні для нормального стану дерев) всихання дерев, верхівковий короїд, бактеріальна вогнища

Ступінь пошкодження, ураження: середнє  
(поодинокі, слабке, середнє, сильне)

Вид розподілу пошкоджених дерев: поодинокі  
(поодинокі, групові, куртинні)

Обсяг ушкодженої деревини на 1 гектарі (окомірно) 35 куб. метрів, у тому числі сухостійної 20 куб. метрів

Ознаки погіршення стану лісових насаджень виявив:

Гариний М.П.

(посада)

(підпис)

Сітайко С.М.

(ініціали та прізвище)

22 07 2021 року

Лісничий

(лісничий (помічник  
лісничого)

(підпис)

Бойко С.В.

(ініціали та прізвище)

22 07 2021 року

Висновок інженера відділу (сектору) охорони і захисту лісу державного лісогосподарського (лісомисливського) підприємства або представника державного спеціалізованого лісозахисного підприємства щодо необхідності здійснення лісозахисних чи інших заходів з поліпшення санітарного стану лісів за результатами огляду санітарного стану лісової ділянки:

Потребує проведення СРВ  
Іщенко З.А.

(посада)

(підпис)

Сорока К.В.

(ініціали та прізвище)

22 07 2021 року

ОРИГІНАЛОМ

Додаток 2  
до Санітарних правил

ПОВІДОМЛЕННЯ  
про появу ознак погіршення санітарного стану лісових насаджень

Митавська обл.  
(Автономна Республіка Крим, область)

ДП "Корослинівське М"

(найменування власника лісів, постійного лісокористувача)

Лісництво Корослинівське урочище "Кохашибке"  
квартал № 63 виділ № 38 ділянка № — площа 2,3 гектарів

Таксаційна характеристика насаджень

Склад 93% Дуб, вік 51 років, бонітет 14, середній діаметр 26 сантиметрів,  
середня висота 22 метрів, повнота 97, тип лісу СГДС, рельєф  
рівнинний експозиція —, ґрунт суглинки, підріст  
—, підлісок —

Лісопатологічна характеристика насаджень

Вид пошкодження насаджень (лісова пожежа, буревій, сніголам, обледеніння, відмирання та всихання дерев, захаращеність, об'їдання шкідниками хвої/листя, наявність гусені, масовий літ метеликів, опадання хвої/листя, відлущення кори на стовбурах та інші ознаки, не характерні для нормального стану дерев) всихання дерев

Верхівковий коротг, відлущення кори на стовбурах

Ступінь пошкодження, ураження: середнє  
(поодинокі, слабке, середнє, сильне)

Вид розподілу пошкоджених дерев: поодинокі  
(поодинокий, груповий, куртинний)

Обсяг ушкодженої деревини на 1 гектарі (окомірно) 30 куб. метрів, у тому числі сухостійної 20 куб. метрів

Ознаки погіршення стану лісових насаджень виявив:

Старший Л/П

(посада)

(підпис)

Сіталько С. М.

(ініціали та прізвище)

22 07 2021 року

Лісничий

(лісничий (помічник  
лісничого))

(підпис)

Бойко І. В.

(ініціали та прізвище)

22 07 2021 року

Висновок інженера відділу (сектору) охорони і захисту лісу державного лісгосподарського (лісомисливського) підприємства або представника державного спеціалізованого лісозахисного підприємства щодо необхідності здійснення лісозахисних чи інших заходів з поліпшення санітарного стану лісів за результатами огляду санітарного стану лісової ділянки:

Інженер ЗЛ

(посада)

(підпис)

Сорок

(ініціали та прізвище)

22 07 2021 року

ЗГІДНО З  
ОРИГІНАЛОМ





Додаток 2  
до Санітарних правил

ПОВІДОМЛЕННЯ  
про появу ознак погіршення санітарного стану лісових насаджень

Митомирська обл  
(Автономна Республіка Крим, область)

(найменування власника лісів, постійного лісокористувача)

Лісництво Коростинське урочище "Коханівка"  
квартал № 63 виділ № 43 ділянка № — площа 20 гектарів

Таксаційна характеристика насаджень

Склад 10c+6n, вік 71 років, бонітет 14, середній діаметр 36 сантиметрів, середня висота 27 метрів, повнота 96, тип лісу ЕЗТДС, рельєф рівнинний, експозиція —, ґрунт дерново-середньосуглобистий, підлісок —

Лісопатологічна характеристика насаджень

Вид пошкодження насаджень (лісова пожежа, буревій, сніголам, обледеніння, відмирання та всихання дерев, захаращеність, об'їдання шкідниками хвої/листя, наявність гусені, масовий літ метеликів, опадання хвої/листя, відлущення кори на стовбурах та інші ознаки, не характерні для нормального стану дерев) вистаїли дерева

Ступінь пошкодження, ураження: середнє  
(поодинокі, слабке, середнє, сильне)

Вид розподілу пошкоджених дерев: поодинокі  
(поодинокі, групові, куртинні)

Обсяг ушкодженої деревини на 1 гектарі (окомірно) 25 куб. метрів, у тому числі сухостійної 15 куб. метрів

Ознаки погіршення стану лісових насаджень виявив:

Старший лісн.

(посада)

(підпис)

Сітніко С.М.  
(ініціали та прізвище)

22 07 2021 року

Лісничий

(лісничий (помічник  
лісничого)

(підпис)

Бойко І.В.  
(ініціали та прізвище)

22 07 2021 року

Висновок інженера відділу (сектору) охорони і захисту лісу державного лісгосподарського (лісомисливського) підприємства або представника державного спеціалізованого лісозахисного підприємства щодо необхідності здійснення лісозахисних чи інших заходів з поліпшення санітарного стану лісів за результатами огляду санітарного стану лісової ділянки:

Інженер ЗІ

(посада)

(підпис)

Сорок  
(ініціали та прізвище)

22 07 2021 року

ЗГІДНО З  
ОРИГІНАЛОМ



Додаток 2  
до Санітарних правил

ПОВІДОМЛЕННЯ  
про появу ознак погіршення санітарного стану лісових насаджень

Миколишівська обл  
(Автономна Республіка Крим, область)

ДП "Коростинівське М"

(найменування власника лісів, постійного лісокористувача)

Лісництво Коростинівське урочище "Кохачівка"  
квартал № 83 виділ № 44 ділянка № — площа 0,9 гектарів

Таксаційна характеристика насаджень

Склад 8Вк2Аг+Бп вік 55 років, бонітет 2, середній діаметр 32 сантиметрів, середня висота 22 метрів, повнота 0,7, тип лісу С4В12, рельєф рівнинний експозиція —, ґрунт порослинно-листяний підріст, підлісок мш, кул, грз

Лісопатологічна характеристика насаджень

Вид пошкодження насаджень (лісова пожежа, буревій, сніголам, обледеніння, відмирання та всихання дерев, захаращеність, об'їдання шкідниками хвої/листя, наявність гусені, масовий літ метеликів, опадання хвої/листя, відлущення кори на стовбурах та інші ознаки, не характерні для нормального стану дерев) всихання дерев, опадання листя, бактеріальна гниль

Ступінь пошкодження, ураження: середнє  
(поодинокі, слабкі, середні, сильні)

Вид розподілу пошкоджених дерев: поодинокі  
(поодинокі, групові, куртинні)

Обсяг ушкодженої деревини на 1 гектарі (окомірно) 30 куб. метрів, у тому числі сухостійної 20 куб. метрів

Ознаки погіршення стану лісових насаджень виявив:

Старший М/І [підпис] Сітайло С.М.  
(посада) (підпис) (ініціали та прізвище)

22 07 2021 року  
Лісничий [підпис] Бойко І.В.  
(лісничий (помічник лісничого) (підпис) (ініціали та прізвище)

22 07 2021 року

Висновок інженера відділу (сектору) охорони і захисту лісу державного лісогосподарського (лісомисливського) підприємства або представника державного спеціалізованого лісозахисного підприємства щодо необхідності здійснення лісозахисних чи інших заходів з поліпшення санітарного стану лісів за результатами огляду санітарного стану лісової ділянки:

Потребує проведення СРБ  
Інженер ЗІ [підпис] Сорока І.В.  
(посада) (підпис) (ініціали та прізвище)

22 07 2021 року

ЗГІДНО З  
ОРИГІНАЛОМ



Додаток 2  
до Санітарних правил

ПОВІДОМЛЕННЯ  
про появу ознак погіршення санітарного стану лісових насаджень

Митишурське оді  
(Автономна Республіка Крим, область)

ДП "Коростинівське М"

(найменування власника лісів, постійного лісокористувача)

Лісництво Коростинівське урочище "Коханівка"  
квартал № 63 виділ № 46 ділянка № — площа 0,5 гектарів

Таксаційна характеристика насадження

Склад 863203, вік 61 років, бонітет 1А, середній діаметр 32 сантиметрів, середня висота 25 метрів, повнота 07, тип лісу СЗГДС, рельєф рівнинний експозиція — ґрунт сугинний, підріст —, підлісок туз, тул, орз

Лісопатологічна характеристика насадження

Вид пошкодження насадження (лісова пожежа, буревій, сніголам, обледеніння, відмирання та всихання дерев, захаращеність, об'їдання шкідниками хвої/листя, наявність гусені, масовий літ метеликів, опадання хвої/листя, відлашчення кори на стовбурах та інші ознаки, не характерні для нормального стану дерев) всихання елев, берхівнивий корог, відлашчення кори на стовбурах

Ступінь пошкодження, ураження: середнє  
(поодинокі, слабке, середнє, сильне)

Вид розподілу пошкоджених дерев: поодинокий  
(поодинокий, груповий, куртений)

Обсяг ушкодженої деревини на 1 гектарі (окомірно) 35 куб. метрів, у тому числі сухостійної 20 куб. метрів

Ознаки погіршення стану лісових насаджень виявив:

Гаршині М.П.

(посада)

[підпис]

(підпис)

Ситенко С.М.

(ініціали та прізвище)

22 07 2021 року

Лісничий

(лісничий (помічник лісничого))

[підпис]

(підпис)

Бойко І.В.

(ініціали та прізвище)

22 07 2021 року

Висновок інженера відділу (сектору) охорони і захисту лісу державного лісогосподарського (лісомисливського) підприємства або представника державного спеціалізованого лісозахисного підприємства щодо необхідності здійснення лісозахисних чи інших заходів з поліпшення санітарного стану лісів за результатами огляду санітарного стану лісової ділянки:

Інженер ЗЛ

(посада)

[підпис]

(підпис)

Сорока К.В.

(ініціали та прізвище)

22 07 2021 року



ЗГІДНО З  
ОРИГІНАЛОМ



Додаток 2  
до Санітарних правил

ПОВІДОМЛЕННЯ  
про появу ознак погіршення санітарного стану лісових насаджень

Міжгірська обл  
(Автономна Республіка Крим, область)

"ДП "Коростинівське М"

(найменування власника лісів, постійного лісокористувача)

Лісництво Коростинівське урочище "Глибодок"  
квартал № 64 виділ № 19 ділянка № — площа 3,0 гектарів

Таксаційна характеристика насаджень

Склад 10в3, вік 101 років, бонітет 1, середній діаметр 36 сантиметрів, середня висота 27 метрів, повнота 0,55 тип лісу В1ДС, рельєф рівнинний експозиція —, ґрунт зривово-підзолисті, підріст —, підлісок БЗР, ГРЗ, ОМС

Лісопатологічна характеристика насаджень

Вид пошкодження насаджень (лісова пожежа, буревій, сніголам, обледеніння, відмирання та всихання дерев, захаращеність, об'їдання шкідниками хвої/листя, наявність гусені, масовий літ метеликів, опадання хвої/листя, відлущення кори на стовбурах та інші ознаки, не характерні для нормального стану дерев) всихання дерев, верхівковий поріст, опадання хвої

Ступінь пошкодження, ураження: слабке  
(поодинокі, слабке, середнє, сильне)

Вид розподілу пошкоджених дерев: поодинокі  
(поодинокі, груповий, куртинний)

Обсяг ушкодженої деревини на 1 гектарі (окомірно) 15 куб. метрів, у тому числі сухостійної 10 куб. метрів

Ознаки погіршення стану лісових насаджень виявив:

Старший М.П.

(посада)

(підпис)

Сітайло С.М.

(ініціали та прізвище)

22 07 2021 року

Лісничий

(лісничий (помічник  
лісничого)

(підпис)

Бойко І.В.

(ініціали та прізвище)

22 07 2021 року

Висновок інженера відділу (сектору) охорони і захисту лісу державного лісгосподарського (лісомисливського) підприємства або представника державного спеціалізованого лісозахисного підприємства щодо необхідності здійснення лісозахисних чи інших заходів з поліпшення санітарного стану лісів за результатами огляду санітарного стану лісової ділянки:

Потребує проведення СРВ

Інженер ЗМ

(посада)

(підпис)

Сорочко

(ініціали та прізвище)

29 07 2021 року

ЗГІДНО  
ОРИГІНАЛОМ



Додаток 2  
до Санітарних правил

ПОВІДОМЛЕННЯ  
про появу ознак погіршення санітарного стану лісових насаджень

Митомирська одп  
(Автономна Республіка Крим, область)

ДП "Коростинське М"

(найменування власника лісів, постійного лісокористувача)

Лісництво Коростинське урочище "Глибочи"  
квартал № 65 виділ № 5 ділянка № — площа 6,2 гектарів

Таксаційна характеристика насадження

Склад 100% D3 вік 64 років, бонітет 14, середній діаметр 32 сантиметрів, середня висота 26 метрів, повнота 0,7, тип лісу B2 D3, рельєф рівнинний експозиція —, ґрунт чорнозем-підзол підріст —, підлісок —

Лісопатологічна характеристика насадження

Вид пошкодження насадження (лісова пожежа, буревій, сніголам, обледеніння, відмирання та всихання дерев, захаращеність, об'їдання шкідниками хвої/листя, наявність гусені, масовий літ метеликів, опадання хвої/листя, відлаущення кори на стовбурах та інші ознаки, не характерні для нормального стану дерев) всихання дерев

берхівковий коротг. відлаущення кори на стовбурах

Ступінь пошкодження, ураження: середнє  
(поодинокі, слабке, середнє, сильне)

Вид розподілу пошкоджених дерев: поодинокі  
(поодинокі, груповий, куртинний)

Обсяг ушкодженої деревини на 1 гектарі (окомірно) 25 куб. метрів, у тому числі сухостійної 20 куб. метрів

Ознаки погіршення стану лісових насаджень виявив:

Старший М/А

(посада)

[підпис]

(підпис)

Сітайло С.М.

(ініціали та прізвище)

22 07 2021 року

Лісничий

(лісничий (помічник лісничого))

[підпис]

(підпис)

Бойко І.В.

(ініціали та прізвище)

22 07 2021 року

Висновок інженера відділу (сектору) охорони і захисту лісу державного лісогосподарського (лісомисливського) підприємства або представника державного спеціалізованого лісозахисного підприємства щодо необхідності здійснення лісозахисних чи інших заходів з поліпшення санітарного стану лісів за результатами огляду санітарного стану лісової ділянки:

Потребує проведення СРВ  
Інженер ЗЛ

(посада)

[підпис]

(підпис)

Сорочко І.В.

(ініціали та прізвище)

22 07 2021 року

ЗГІДНО З  
ОРИГІНАЛОМ



Додаток 2  
до Санітарних правил

ПОВІДОМЛЕННЯ  
про появу ознак погіршення санітарного стану лісових насаджень

Мітшинський обл  
(Автономна Республіка Крим, область) "

ДП "Коростинівське М"

(найменування власника лісів, постійного лісокористувача)

Лісництво Коростинівське урочище "Глибочи"  
квартал № 66 виділ № 7 ділянка № — площа 1,7 гектарів

Таксаційна характеристика насаджень

Склад 100с, вік 26 років, бонітет 1, середній діаметр 40 сантиметрів,  
середня висота 28 метрів, повнота 0,65 тип лісу БЗДС, рельєф  
північний експозиція —, ґрунт дерново-швидкопущий, підріст  
—, підлісок БЗР, ГРЗ, КС

Лісопатологічна характеристика насаджень

Вид пошкодження насаджень (лісова пожежа, буревій, сніголам, обледеніння, відмирання та всихання дерев, захаращеність, об'їдання шкідниками хвої/листя, наявність гусені, масовий літ метеликів, опадання хвої/листя, відлашнення кори на стовбурах та інші ознаки, не характерні для нормального стану дерев) всихання дерев  
верхівковий короткопоясний хвост

Ступінь пошкодження, ураження: середнє  
(поодинокі, слабке, середнє, сильне)

Вид розподілу пошкоджених дерев: поодинокі  
(поодинокі, груповий, куртинний)

Обсяг ушкодженої деревини на 1 гектарі (окомірно) 30 куб. метрів, у тому числі сухостійної 20 куб. метрів

Ознаки погіршення стану лісових насаджень виявив:

Старший М. А.

(посада)

(підпис)

Сітайко С. М.

(ініціали та прізвище)

22 07 2021 року

Лісничий

(лісничий (помічник  
лісничого))

(підпис)

Бойко І. В.

(ініціали та прізвище)

22 07 2021 року

Висновок інженера відділу (сектору) охорони і захисту лісу державного лісогосподарського (лісомисливського) підприємства або представника державного спеціалізованого лісозахисного підприємства щодо необхідності здійснення лісозахисних чи інших заходів з поліпшення санітарного стану лісів за результатами огляду санітарного стану лісової ділянки:

Потребує проведення

(посада)

(підпис)

Сорока К. В.

(ініціали та прізвище)

22 07 2021 року

ЗГІДНО  
ОРИГІНАЛОМ





Додаток 2  
до Санітарних правил

ПОВІДОМЛЕННЯ  
про появу ознак погіршення санітарного стану лісових насаджень

Ніжмишурська область  
(Автономна Республіка Крим, область)

ДП "Коростишівське ЛП"

(найменування власника лісів, постійного лісокористувача)

Лісництво Кропивницьке урочище \_\_\_\_\_  
квартал № 2 виділ № 12 ділянка № \_\_\_\_\_ площа 7.5 гектарів

Таксаційна характеристика насадження

Склад 109, вік 78 років, бонітет 1, середній діаметр 32 сантиметрів, середня висота 27 метрів, повнота 0.8, тип лісу ВЛРС, рельєф рівнинний, експозиція \_\_\_\_\_, ґрунт дерново-гумусовий, підріст \_\_\_\_\_, підлісок ЛШЗ

Лісопатологічна характеристика насадження

Вид пошкодження насадження (лісова пожежа, буревій, сніголам, обледеніння, відмирання та всихання дерев, захаращеність, об'їдання шкідниками хвої/листя, наявність гусені, масовий літ метеликів, опадання хвої/листя, відлущення кори на стовбурах та інші ознаки, не характерні для нормального стану дерев) відмирання та всихання дерев, опадання хвої, відлущення кори

Ступінь пошкодження, ураження: середнє  
(поодинокі, слабке, середнє, сильне)

Вид розподілу пошкоджених дерев: груповий  
(поодинокі, груповий, куртинний)

Обсяг ушкодженої деревини на 1 гектарі (окомірно) 30 куб. метрів, у тому числі сухостійної 22 куб. метрів

Ознаки погіршення стану лісових насаджень виявив:

ст. майстер

(посада)

Семак

(підпис)

С.В. Талерович

(ініціали та прізвище)

23 04 2021 року

м.м.м.м.м.

(лісничий (помічник  
лісничого)

В.Ю. Сивчук

(підпис)

(ініціали та прізвище)

23 04 2021 року

Висновок інженера відділу (сектору) охорони і захисту лісу державного лісогосподарського (лісомисливського) підприємства або представника державного спеціалізованого лісозахисного підприємства щодо необхідності здійснення лісозахисних чи інших заходів з поліпшення санітарного стану лісів за результатами огляду санітарного стану лісової ділянки:

інженер 3А

(посада)

К.В. Сорока

(підпис)

(ініціали та прізвище)

23 04 2021 року



ЗГІДНО З  
ОРИГІНАЛОМ

Додаток 2  
до Санітарних правил

ПОВІДОМЛЕННЯ  
про появу ознак погіршення санітарного стану лісових насаджень

Хмельницька область  
(Автономна Республіка Крим, область)  
ДП "Коростишівське ЛП"

(найменування власника лісів, постійного лісокористувача)

Лісництво Кропивницьке урочище \_\_\_\_\_  
квартал № 4 виділ № 2 ділянка № 1 площа 9,0 гектарів

Таксаційна характеристика насадження

Склад 1046110, вік 71 років, бонітет 1A, середній діаметр 18 сантиметрів,  
середня висота 17 метрів, повнота 0,75, тип лісу В20с, рельєф  
рівнинний, експозиція \_\_\_\_\_, ґрунт дерисоніфудальний підріст  
\_\_\_\_\_, підлісок \_\_\_\_\_

Лісопатологічна характеристика насадження

Вид пошкодження насадження (лісова пожежа, буревій, сніголам, обледеніння, відмирання та всихання дерев, захаращеність, об'їдання шкідниками хвої/листя, наявність гусені, масовий літ метеликів, опадання хвої/листя, відлущення кори на стовбурах та інші ознаки, не характерні для нормального стану дерев) відмирання та всихання  
дерев, опадання хвої відлущення кори, захаращеність борозна

Ступінь пошкодження, ураження: середнє  
(поодинокі, слабке, середнє, сильне)

Вид розподілу пошкоджених дерев: поодинокі  
(поодинокі, груповий, куртинний)

Обсяг ушкодженої деревини на 1 гектарі (окомірно) 40 куб. метрів, у тому числі сухостійної 30 куб. метрів

Ознаки погіршення стану лісових насаджень виявив:

ст. майстер \_\_\_\_\_ С.В. Толмачов  
(посада) (підпис) (ініціали та прізвище)

23 04 2021 року  
лісничий \_\_\_\_\_ В.Р. Сильчук  
(лісничий (помічник лісничого) (підпис) (ініціали та прізвище)

23 04 2021 року

Висновок інженера відділу (сектору) охорони і захисту лісу державного лісогосподарського (лісомисливського) підприємства або представника державного спеціалізованого лісозахисного підприємства щодо необхідності здійснення лісозахисних чи інших заходів з поліпшення санітарного стану лісів за результатами огляду санітарного стану лісової ділянки:

інженер 3А \_\_\_\_\_ В.В. Сорока  
(посада) (підпис) (ініціали та прізвище)

23 04 2021 року



ЗГІДНО З  
ОРИГІНАЛОМ

Додаток 2  
до Санітарних правил

ПОВІДОМЛЕННЯ  
про появу ознак погіршення санітарного стану лісових насаджень

Нікотинська область  
(Автономна Республіка Крим, область)  
ДП, Корестинівське ЛП

(найменування власника лісів, постійного лісокористувача)

Лісництво Кротинівське урочище \_\_\_\_\_  
квартал № 4 виділ № 18 ділянка № - площа 0,6 гектарів

Таксаційна характеристика насадження

Склад 104, вік 81 років, бонітет 1, середній діаметр 28 сантиметрів,  
середня висота 25 метрів, повнота 0,7, тип лісу ВЛДС, рельєф  
рівнинний, експозиція -, ґрунт дерново-гумусний, підлісок \_\_\_\_\_

Лісопатологічна характеристика насадження

Вид пошкодження насадження (лісова пожежа, буревій, сніголам, обледеніння, відмирання та всихання дерев, захаращеність, об'їдання шкідниками хвої/листя, наявність гусені, масовий літ метеликів, опадання хвої/листя, відлущення кори на стовбурах та інші ознаки, не характерні для нормального стану дерев) відмирання та всихання дерев, опадання хвої, відлущення кори.

Ступінь пошкодження, ураження: середнє  
(поодинокі, слабке, середнє, сильне)

Вид розподілу пошкоджених дерев: куртинний  
(поодинокі, груповий, куртинний)

Обсяг ушкодженої деревини на 1 гектарі (окоірно) 30 куб. метрів, у тому числі сухостійної 10 куб. метрів

Ознаки погіршення стану лісових насаджень виявив:

ст. майстер Ваня О.В. Тимирівський  
(посада) (підпис) (ініціали та прізвище)

23 04 2021 року  
лісничий В.Ю. Сивчук  
(лісничий (помічник лісничого)) (підпис) (ініціали та прізвище)

23 04 2021 року

Висновок інженера відділу (сектору) охорони і захисту лісу державного лісогосподарського (лісомисливського) підприємства або представника державного спеціалізованого лісозахисного підприємства щодо необхідності здійснення лісозахисних чи інших заходів з поліпшення санітарного стану лісів за результатами огляду санітарного стану лісової ділянки:

інженер 3А В.В. Сорока  
(посада) (підпис) (ініціали та прізвище)  
23 04 2021 року



ЗГІДНО З  
ОРИГІНАЛОМ



Додаток 2  
до Санітарних правил

ПОВІДОМЛЕННЯ  
про появу ознак погіршення санітарного стану лісових насаджень

Нітамирська область  
(Автономна Республіка Крим, область)  
ДП "Корестинівське ЛП"

(найменування власника лісів, постійного лісокористувача)

Лісництво Кротинівське урочище \_\_\_\_\_  
квартал № 10 виділ № 22 ділянка № 1 площа 3,0 гектарів

Таксаційна характеристика насадження

Склад бук вік 120 років, бонітет 1, середній діаметр 48 сантиметрів,  
середня висота 32 метрів, повнота 0,5, тип лісу ВЛР, рельєф  
рівнинний, експозиція \_\_\_\_\_, ґрунт дерново-гумусовий, підріст  
\_\_\_\_\_, підлісок лиш, кул.

Лісопатологічна характеристика насадження

Вид пошкодження насадження (лісова пожежа, буревій, сніголам, обледеніння, відмирання та всихання дерев, захаращеність, об'їдання шкідниками хвої/листя, наявність гусені, масовий літ метеликів, опадання хвої/листя, відлащення кори на стовбурах та інші ознаки, не характерні для нормального стану дерев) відмирання та всихання стовбурів, гниль дерев, опадання хвої, відлащення кори, бактер. гниль

Ступінь пошкодження, ураження: слабке  
(поодинокі, слабке, середнє, сильне)

Вид розподілу пошкоджених дерев: поодинокі  
(поодинокий, груповий, куртинний)

Обсяг ушкодженої деревини на 1 гектарі (окомірно) 15 куб. метрів, у тому числі сухостійної 15 куб. метрів

Ознаки погіршення стану лісових насаджень виявив:

ст. майстер Василь С.В. Талертовський  
(посада) (підпис) (ініціали та прізвище)

23 04 2021 року  
лісничий В.Ю. Сильчук  
(лісничий (помічник лісничого) (підпис) (ініціали та прізвище)

23 04 2021 року

Висновок інженера відділу (сектору) охорони і захисту лісу державного лісогосподарського (лісомисливського) підприємства або представника державного спеціалізованого лісозахисного підприємства щодо необхідності здійснення лісозахисних чи інших заходів з поліпшення санітарного стану лісів за результатами огляду санітарного стану лісової ділянки:

інженер 3А К.В. Сорока  
(посада) (підпис) (ініціали та прізвище)

23 04 2021 року



ЗГІДНО З  
ОРИГІНАЛОМ

Додаток 2  
до Санітарних правил

ПОВІДОМЛЕННЯ  
про появу ознак погіршення санітарного стану лісових насаджень

Нітамирська область  
(Автономна Республіка Крим, область)  
ДП „Корестинівське ЛП“

(найменування власника лісів, постійного лісокористувача)

Лісництво Кропивницьке урочище \_\_\_\_\_  
квартал № 10 виділ № 25 ділянка № \_\_\_\_\_ площа 5,1 гектарів

Таксаційна характеристика насаджень

Склад 100% б. д. д. вік 26 років, бонітет 1А, середній діаметр 36 сантиметрів, середня висота 30 метрів, повнота 0,65, тип лісу ВЛДС, рельєф рівнинний, експозиція \_\_\_\_\_, ґрунт дерновопідзоли, підлісок мш.

Лісопатологічна характеристика насаджень

Вид пошкодження насаджень (лісова пожежа, буревій, сніголам, обледеніння, відмирання та всихання дерев, захаращеність, об'їдання шкідниками хвої/листя, наявність гусені, масовий літ метеликів, опадання хвої/листя, відлущення кори на стовбурах та інші ознаки, не характерні для нормального стану дерев) відмирання та всихання стовбурів, опадання хвої, опадання кори, загартування кори.

Ступінь пошкодження, ураження: середнє  
(поодинокі, слабке, середнє, сильне)

Вид розподілу пошкоджених дерев: поодинокі  
(поодинокий, груповий, куртинний)

Обсяг ушкодженої деревини на 1 гектарі (окомірно) 30 куб. метрів, у тому числі сухостійної 12 куб. метрів

Ознаки погіршення стану лісових насаджень виявив:

ст. майстер  
(посада)

Василь  
(підпис)

С.В.Талдровський  
(ініціали та прізвище)

23 04 2021 року

мешковий  
(лісничий (помічник лісничого))

Василь  
(підпис)

В.Р.Сильчук  
(ініціали та прізвище)

23 04 2021 року

Висновок інженера відділу (сектору) охорони і захисту лісу державного лісогосподарського (лісомисливського) підприємства або представника державного спеціалізованого лісозахисного підприємства щодо необхідності здійснення лісозахисних чи інших заходів з поліпшення санітарного стану лісів за результатами огляду санітарного стану лісової ділянки:

інженер 3А  
(посада)

Василь  
(підпис)

К.В.Сорока  
(ініціали та прізвище)

23 04 2021 року



ЗГІДНО З  
ОРИГІНАЛОМ

Додаток 2  
до Санітарних правил

ПОВІДОМЛЕННЯ  
про появу ознак погіршення санітарного стану лісових насаджень

Нікотинська область  
(Автономна Республіка Крим, область)  
ДП, Корестинівське ЛП

(найменування власника лісів, постійного лісокористувача)

Лісництво Кропивницьке урочище \_\_\_\_\_  
квартал № 11 виділ № 11 ділянка № - площа 4,5 гектарів

Таксаційна характеристика насадження

Склад 104102, вік 90 років, бонітет 1А, середній діаметр 36 сантиметрів, середня висота 30 метрів, повнота 0,65, тип лісу ВІДС, рельєф рівнинний, експозиція -, ґрунт дерново-гумусний, підріст -, підлісок -

Лісопатологічна характеристика насадження

Вид пошкодження насадження (лісова пожежа, буревій, сніголам, обледеніння, відмирання та всихання дерев, захаращеність, об'їдання шкідниками хвої/листя, наявність гусені, масовий літ метеликів, опадання хвої/листя, відлаушення кори на стовбурах та інші ознаки, не характерні для нормального стану дерев) відмирання та всихання дерев, опадання хвої, відлаушення кори, савбуров'чність

Ступінь пошкодження, ураження: слабке  
(поодинокі, слабке, середнє, сильне)

Вид розподілу пошкоджених дерев: поодинокі  
(поодинокий, груповий, куртинний)

Обсяг ушкодженої деревини на 1 гектарі (окоірно) 20 куб. метрів, у тому числі сухостійної 12 куб. метрів

Ознаки погіршення стану лісових насаджень виявив:

<u>ст. майстер</u>	<u>[підпис]</u>	<u>С.В. Тамаровський</u>
(посада)	(підпис)	(ініціали та прізвище)
<u>23 04 2021 року</u>	<u>[підпис]</u>	<u>В.Ю. Сильчук</u>
<u>лісничий (помічник лісничого)</u>	(підпис)	(ініціали та прізвище)
<u>23 04 2021 року</u>		

Висновок інженера відділу (сектору) охорони і захисту лісу державного лісогосподарського (лісомисливського) підприємства або представника державного спеціалізованого лісозахисного підприємства щодо необхідності здійснення лісозахисних чи інших заходів з поліпшення санітарного стану лісів за результатами огляду санітарного стану лісової ділянки:

інженер 3А [підпис] К.В. Сорока  
(посада) (підпис) (ініціали та прізвище)  
23 04 2021 року



ЗГІДНО З  
ОРИГІНАЛОМ



Додаток 2  
до Санітарних правил

ПОВІДОМЛЕННЯ  
про появу ознак погіршення санітарного стану лісових насаджень

Ніжамішівська область  
(Автономна Республіка Крим, область)  
ДП "Корестівське МП"

(найменування власника лісів, постійного лісокористувача)

Лісництво Кропивницьке урочище \_\_\_\_\_  
квартал № 12 виділ № 8 ділянка № \_\_\_\_\_ площа 1,1 гектарів

Таксаційна характеристика насадження

Склад 105+23+61 вік 90 років, бонітет 1А, середній діаметр 40 сантиметрів, середня висота 30 метрів, повнота 0,65 тип лісу В20С, рельєф рівнинний експозиція \_\_\_\_\_, ґрунт дерново-бурий підріст \_\_\_\_\_, підлісок \_\_\_\_\_

Лісопатологічна характеристика насадження

Вид пошкодження насадження (лісова пожежа, буревій, сніголам, обледеніння, відмирання та всихання дерев, захаращеність, об'їдання шкідниками хвої/листя, наявність гусені, масовий літ метеликів, опадання хвої/листя, відлащення кори на стовбурах та інші ознаки, не характерні для нормального стану дерев) відмирання та всихання стовбурів і гілок дерев, опадання хвої відлащення кори багатьох дерев

Ступінь пошкодження, ураження: слабке  
(поодинокі, слабке, середнє, сильне)

Вид розподілу пошкоджених дерев: поодинокі  
(поодинокі, груповий, куртинний)

Обсяг ушкодженої деревини на 1 гектарі (окоірно) 25 куб. метрів, у тому числі сухостійної 15 куб. метрів

Ознаки погіршення стану лісових насаджень виявив:

ст. майстер В.В. Сорока С.В. Талерівський  
(посада) (підпис) (ініціали та прізвище)  
23 04 2021 року  
лісничий В.Р. Сивчук  
(лісничий (помічник лісничого) (підпис) (ініціали та прізвище)  
23 04 2021 року

Висновок інженера відділу (сектору) охорони і захисту лісу державного лісогосподарського (лісомисливського) підприємства або представника державного спеціалізованого лісозахисного підприємства щодо необхідності здійснення лісозахисних чи інших заходів з поліпшення санітарного стану лісів за результатами огляду санітарного стану лісової ділянки:

призначити СРВ  
інженер ЗА В.В. Сорока  
(посада) (підпис) (ініціали та прізвище)  
23 04 2021 року



ЗГІДНО З  
ОРИГІНАЛОМ

Додаток 2  
до Санітарних правил

ПОВІДОМЛЕННЯ  
про появу ознак погіршення санітарного стану лісових насаджень

Нікотинська область

(Автономна Республіка Крим, область)

ДП „Корестинівське ЛП“

(найменування власника лісів, постійного лісокористувача)

Лісництво Кротинівське урочище \_\_\_\_\_  
квартал № 12 виділ № 10 ділянка № — площа 1.4 гектарів

Таксаційна характеристика насадження

Склад 10% + 10%, вік 90 років, бонітет 1, середній діаметр 36 сантиметрів, середня висота 28 метрів, повнота 0.6, тип лісу ВІД, рельєф рівнинний, експозиція \_\_\_\_\_, ґрунт дерново-гумусний, підлісок \_\_\_\_\_

Лісопатологічна характеристика насадження

Вид пошкодження насадження (лісова пожежа, буревій, сніголам, обледеніння, відмирання та всихання дерев, захаращеність, об'їдання шкідниками хвої/листя, наявність гусені, масовий літ метеликів, опадання хвої/листя, відлущення кори на стовбурах та інші ознаки, не характерні для нормального стану дерев) відмирання та всихання дерев, опадання хвої, відлущення кори, стовбурові шкідники

Ступінь пошкодження, ураження: слабке  
(поодинокі, слабке, середнє, сильне)

Вид розподілу пошкоджених дерев: поодинокі  
(поодинокі, груповий, куртинний)

Обсяг ушкодженої деревини на 1 гектарі (окомірно) 20 куб. метрів, у тому числі сухостійної 12 куб. метрів

Ознаки погіршення стану лісових насаджень виявив:

ст. майстер

(посада)

Григор

(підпис)

С.В. Тамаровський

(ініціали та прізвище)

23 04 2021 року

лісничий

(лісничий (помічник лісничого))

В.Ю. Сильчук

(підпис)

В.Ю. Сильчук

(ініціали та прізвище)

23 04 2021 року

Висновок інженера відділу (сектору) охорони і захисту лісу державного лісгосподарського (лісомисливського) підприємства або представника державного спеціалізованого лісозахисного підприємства щодо необхідності здійснення лісозахисних чи інших заходів з поліпшення санітарного стану лісів за результатами огляду санітарного стану лісової ділянки:

інженер ЗА

(посада)

Григор

(підпис)

В.В. Сорока

(ініціали та прізвище)

23 04 2021 року



ЗГІДНО З  
ОРИГІНАЛОМ

Додаток 2  
до Санітарних правил

ПОВІДОМЛЕННЯ  
про появу ознак погіршення санітарного стану лісових насаджень

Ніжамирська область  
(Автономна Республіка Крим, область)  
ДП "Корестинівське ЛП"

(найменування власника лісів, постійного лісокористувача)

Лісництво Кропивницьке урочище \_\_\_\_\_  
квартал № 12 виділ № 13 ділянка № \_\_\_\_\_ площа 0,4 гектарів

Таксаційна характеристика насаджень

Склад 100% Дз, вік 90 років, бонітет 1, середній діаметр 30 сантиметрів, середня висота 28 метрів, повнота 0,55 тип лісу ВЛДс, рельєф рівнинний, експозиція \_\_\_\_\_, ґрунт дерново-бурий, підлісок \_\_\_\_\_

Лісопатологічна характеристика насаджень

Вид пошкодження насаджень (лісова пожежа, буревій, сніголам, обледеніння, відмирання та всихання дерев, захаращеність, об'їдання шкідниками хвої/листя, наявність гусені, масовий літ метеликів, опадання хвої/листя, відлущення кори на стовбурах та інші ознаки, не характерні для нормального стану дерев) відмирання та всихання дерев, опадання хвої, відлущення кори, стовбуровий грибок

Ступінь пошкодження, ураження: слабке  
(поодинокі, слабке, середнє, сильне)

Вид розподілу пошкоджених дерев: поодинокі  
(поодинокі, груповий, куртинний)

Обсяг ушкодженої деревини на 1 гектарі (окомірно) 25 куб. метрів, у тому числі сухостійної 15 куб. метрів

Ознаки погіршення стану лісових насаджень виявив:

ст. майстер

(посада)

(підпис)

С.В. Талеровський

(ініціали та прізвище)

23 04 2021 року

лісничий

(лісничий (помічник лісничого)

(підпис)

В.Ю. Сильчук

(ініціали та прізвище)

23 04 2021 року

Висновок інженера відділу (сектору) охорони і захисту лісу державного лісогосподарського (лісомисливського) підприємства або представника державного спеціалізованого лісозахисного підприємства щодо необхідності здійснення лісозахисних чи інших заходів з поліпшення санітарного стану лісів за результатами огляду санітарного стану лісової ділянки:

інженер З.А.

(посада)

(підпис)

В.В. Сорока

(ініціали та прізвище)

23 04 2021 року



ЗГІДНО З  
ОРИГІНАЛОМ



Додаток 2  
до Санітарних правил

ПОВІДОМЛЕННЯ  
про появу ознак погіршення санітарного стану лісових насаджень

Нікотинська область  
(Автономна Республіка Крим, область)  
ДП, Корестинівське ЛП

(найменування власника лісів, постійного лісокористувача)

Лісництво Кривинівське урочище \_\_\_\_\_  
квартал № 22 виділ № 12 ділянка № - площа 4,4 гектарів

Таксаційна характеристика насадження

Склад 99 103, вік 67 років, бонітет 1, середній діаметр 28 сантиметрів,  
середня висота 24 метрів, повнота 0,7, тип лісу ВІД, рельєф  
рівнинний, експозиція -, ґрунт дерново-гумусовий, підріст  
-, підлісок -

Лісопатологічна характеристика насадження

Вид пошкодження насадження (лісова пожежа, буревій, сніголам, обледеніння, відмирання та всихання дерев, захаращеність, об'їдання шкідниками хвої/листя, наявність гусені, масовий літ метеликів, опадання хвої/листя, відлущення кори на стовбурах та інші ознаки, не характерні для нормального стану дерев) відмирання та всихання  
дерев, опадання хвої, відлущення кори стовбурів

Ступінь пошкодження, ураження: слабке  
(поодинокі, слабке, середнє, сильне)

Вид розподілу пошкоджених дерев: поодинокі  
(поодинокий, груповий, куртинний)

Обсяг ушкодженої деревини на 1 гектарі (окомірно) 10 куб. метрів, у тому числі сухостійної 12 куб. метрів

Ознаки погіршення стану лісових насаджень виявив:

ст. майстер

(посада)

(підпис)

В.Ш. Варула

(ініціали та прізвище)

23 04 2021 року

лісничий

(лісничий (помічник  
лісничого)

(підпис)

В.Ю. Сильчук

(ініціали та прізвище)

23 04 2021 року

Висновок інженера відділу (сектору) охорони і захисту лісу державного лісогосподарського (лісомисливського) підприємства або представника державного спеціалізованого лісозахисного підприємства щодо необхідності здійснення лісозахисних чи інших заходів з поліпшення санітарного стану лісів за результатами огляду санітарного стану лісової ділянки:

інженер 3А

(посада)

(підпис)

К.В. Сорока

(ініціали та прізвище)

23 04 2021 року



ЗГІДНО З  
ОРИГІНАЛОМ

Додаток 2  
до Санітарних правил

ПОВІДОМЛЕННЯ  
про появу ознак погіршення санітарного стану лісових насаджень

Ниташирська область  
(Автономна Республіка Крим, область)  
ДП, Корестинівське ЛП

(найменування власника лісів, постійного лісокористувача)

Лісництво Кротівненське урочище \_\_\_\_\_  
квартал № 23 виділ № 2 ділянка № — площа 2,3 гектарів

Таксаційна характеристика насадження

Склад 100% дуб вік 53 років, бонітет 1А, середній діаметр 26 сантиметрів,  
середня висота 23 метрів, повнота 0,8, тип лісу ВЗДС, рельєф  
рівнинний експозиція —, ґрунт дерново-гумусовий підріст  
—, підлісок —

Лісопатологічна характеристика насадження

Вид пошкодження насадження (лісова пожежа, буревій, сніголам, обледеніння, відмирання та всихання дерев, захаращеність, об'їдання шкідниками хвої/листя, наявність гусені, масовий літ метеликів, опадання хвої/листя, відлущення кори на стовбурах та інші ознаки, не характерні для нормального стану дерев) відмирання та всихання стовбурів ший дерев, опадання хвої відлущення кори, багаторічні борони

Ступінь пошкодження, ураження: слабке  
(поодинокі, слабке, середнє, сильне)

Вид розподілу пошкоджених дерев: поодинокі  
(поодинокий, груповий, куртинний)

Обсяг ушкодженої деревини на 1 гектарі (окомірно) 25 куб. метрів, у тому числі сухостійної 15 куб. метрів

Ознаки погіршення стану лісових насаджень виявив:

ст. майстер

(посада)

(підпис)

В.М. Вадула

(ініціали та прізвище)

23 04 2021 року

мешкинський

(лісничий (помічник лісничого))

(підпис)

В.Ю. Сильчук

(ініціали та прізвище)

23 04 2021 року

Висновок інженера відділу (сектору) охорони і захисту лісу державного лісогосподарського (лісомисливського) підприємства або представника державного спеціалізованого лісозахисного підприємства щодо необхідності здійснення лісозахисних чи інших заходів з поліпшення санітарного стану лісів за результатами огляду санітарного стану лісової ділянки:

інженер 3А

(посада)

(підпис)

К.В. Сорока

(ініціали та прізвище)

23 04 2021 року



ЗГІДНО З  
ОРИГІНАЛОМ

Додаток 2  
до Санітарних правил

ПОВІДОМЛЕННЯ  
про появу ознак погіршення санітарного стану лісових насаджень

Нітотамірська область  
(Автономна Республіка Крим, область)  
ДП, Коростишівське ЛП

(найменування власника лісів, постійного лісокористувача)

Лісництво Кропивницьке урочище \_\_\_\_\_  
квартал № 23 виділ № 3 ділянка № - площа 2,2 гектарів

Таксаційна характеристика насаджень

Склад 109+60+0 вік 58 років, бонітет 1А, середній діаметр 28 сантиметрів, середня висота 24 метрів, повнота 0,75, тип лісу ВЛДС, рельєф рівнинний, експозиція -, ґрунт дерново-гумусний, підлісок -

Лісопатологічна характеристика насаджень

Вид пошкодження насаджень (лісова пожежа, буревій, сніголам, обледеніння, відмирання та всихання дерев, захаращеність, об'їдання шкідниками хвої/листя, наявність гусені, масовий літ метеликів, опадання хвої/листя, відлущення кори на стовбурах та інші ознаки, не характерні для нормального стану дерев) відмирання та всихання стовбурів дерев, опадання хвої, відлущення кори, багаторічне вогнище

Ступінь пошкодження, ураження: слабке  
(поодинокі, слабке, середнє, сильне)

Вид розподілу пошкоджених дерев: поодинокі  
(поодинокі, груповий, куртинний)

Обсяг ушкодженої деревини на 1 гектарі (окомірно) 25 куб. метрів, у тому числі сухостійної 12 куб. метрів

Ознаки погіршення стану лісових насаджень виявив:

ст. майстер  
(посада)

[підпис]  
(підпис)

В.Ш. Волука  
(ініціали та прізвище)

23 04 2021 року

лісничий  
(лісничий (помічник лісничого))

[підпис]  
(підпис)

В.Ю. Сивчук  
(ініціали та прізвище)

23 04 2021 року

Висновок інженера відділу (сектору) охорони і захисту лісу державного лісогосподарського (лісомисливського) підприємства або представника державного спеціалізованого лісозахисного підприємства щодо необхідності здійснення лісозахисних чи інших заходів з поліпшення санітарного стану лісів за результатами огляду санітарного стану лісової ділянки:

інженер 3А  
(посада)

[підпис]  
(підпис)

К.В. Сорока  
(ініціали та прізвище)

23 04 2021 року



ЗГІДНО З  
ОРИГІНАЛОМ



Додаток 2  
до Санітарних правил

ПОВІДОМЛЕННЯ  
про появу ознак погіршення санітарного стану лісових насаджень

Нікотинська область

(Автономна Республіка Крим, область)

ДП "Коростишівське ЛП"

(найменування власника лісів, постійного лісокористувача)

Лісництво Кропивницьке урочище \_\_\_\_\_  
квартал № 23 виділ № 10 ділянка № - площа 2,1 гектарів

Таксаційна характеристика насадження

Склад 84% берези вік 64 років, бонітет 1, середній діаметр 28 сантиметрів, середня висота 24 метрів, повнота 0,8, тип лісу ВЛРС, рельєф рівнинний, експозиція -, ґрунт дерново-гумусний, підріст -, підлісок -

Лісопатологічна характеристика насадження

Вид пошкодження насадження (лісова пожежа, буревій, сніголам, обледеніння, відмирання та всихання дерев, захаращеність, об'їдання шкідниками хвої/листя, наявність гусені, масовий літ метеликів, опадання хвої/листя, відлащення кори на стовбурах та інші ознаки, не характерні для нормального стану дерев) відмирання та всихання стовбурової частини дерев, опадання хвої відлащення кори, бактер. вогнища

Ступінь пошкодження, ураження: слабке  
(поодинокі, слабке, середнє, сильне)

Вид розподілу пошкоджених дерев: поодинокі  
(поодинокі, груповий, куртинний)

Обсяг ушкодженої деревини на 1 гектарі (окомірно) 20 куб. метрів, у тому числі сухостійної 10 куб. метрів

Ознаки погіршення стану лісових насаджень виявив:

ст. майстер

(посада)

[підпис]

(підпис)

В.М. Волуєв

(ініціали та прізвище)

23 04 2021 року

лісничий

(лісничий (помічник лісничого)

[підпис]

(підпис)

В.Ю. Сильчук

(ініціали та прізвище)

23 04 2021 року

Висновок інженера відділу (сектору) охорони і захисту лісу державного лісогосподарського (лісомисливського) підприємства або представника державного спеціалізованого лісозахисного підприємства щодо необхідності здійснення лісозахисних чи інших заходів з поліпшення санітарного стану лісів за результатами огляду санітарного стану лісової ділянки:

інженер З.А.

(посада)

[підпис]

(підпис)

А.В. Сорока

(ініціали та прізвище)

23 04 2021 року



ЗІДНО З  
ОРИГІНАЛОМ

Додаток 2  
до Санітарних правил

ПОВІДОМЛЕННЯ  
про появу ознак погіршення санітарного стану лісових насаджень

Нітамирська область

(Автономна Республіка Крим, область)

ДП "Коростишівське ЛП"

(найменування власника лісів, постійного лісокористувача)

Лісництво Кропивницьке урочище \_\_\_\_\_  
квартал № 24 виділ № 12 ділянка № \_\_\_\_\_ площа 11 гектарів

Таксаційна характеристика насадження

Склад 10Б+Бн, вік 90 років, бонітет 1, середній діаметр 30 сантиметрів, середня висота 26 метрів, повнота 0,65, тип лісу В30С, рельєф рівнинний, експозиція \_\_\_\_\_, ґрунт дерново-гумусний, підріст \_\_\_\_\_, підлісок \_\_\_\_\_

Лісопатологічна характеристика насадження

Вид пошкодження насадження (лісова пожежа, буревій, сніголам, обледеніння, відмирання та всихання дерев, захаращеність, об'їдання шкідниками хвої/листя, наявність гусені, масовий літ метеликів, опадання хвої/листя, відлащення кори на стовбурах та інші ознаки, не характерні для нормального стану дерев) відмирання та висихання дерев, опадання хвої відлащення кори, бактер. відгнивання

Ступінь пошкодження, ураження: середнє  
(поодинокі, слабе, середнє, сильне)

Вид розподілу пошкоджених дерев: груповий  
(поодинокі, груповий, куртинний)

Обсяг ушкодженої деревини на 1 гектарі (окомірно) 40 куб. метрів, у тому числі сухостійної 30 куб. метрів

Ознаки погіршення стану лісових насаджень виявив:

ст. майстер

(посада)

(підпис)

С.В. Галерова

(ініціали та прізвище)

23 04 2021 року

лісничий

(лісничий (помічник лісничого))

(підпис)

В.Ю. Сильчук

(ініціали та прізвище)

23 04 2021 року

Висновок інженера відділу (сектору) охорони і захисту лісу державного лісогосподарського (лісомисливського) підприємства або представника державного спеціалізованого лісозахисного підприємства щодо необхідності здійснення лісозахисних чи інших заходів з поліпшення санітарного стану лісів за результатами огляду санітарного стану лісової ділянки:

інженер 3А

(посада)

(підпис)

А.В. Сорока

(ініціали та прізвище)

23 04 2021 року



ЗГІДНО З  
ОРИГІНАЛОМ

Додаток 2  
до Санітарних правил

ПОВІДОМЛЕННЯ  
про появу ознак погіршення санітарного стану лісових насаджень

Ніжамирська область  
(Автономна Республіка Крим, область)  
ДП "Коростинське ЛП"

(найменування власника лісів, постійного лісокористувача)

Лісництво Кропивницьке урочище \_\_\_\_\_  
квартал № 24 виділ № 16 ділянка № \_\_\_\_\_ площа 5,2 гектарів

Таксаційна характеристика насаджень

Склад 100% дуб вік 91 років, бонітет 1, середній діаметр 30 сантиметрів, середня висота 26 метрів, повнота 0,5, тип лісу ВЗДС, рельєф рівнинний, експозиція \_\_\_\_\_, ґрунт дерновопідзолисті підріст \_\_\_\_\_, підлісок \_\_\_\_\_

Лісопатологічна характеристика насаджень

Вид пошкодження насаджень (лісова пожежа, буревій, сніголам, обледеніння, відмирання та всихання дерев, захаращеність, об'їдання шкідниками хвої/листя, наявність гусені, масовий літ метеликів, опадання хвої/листя, відлащення кори на стовбурах та інші ознаки, не характерні для нормального стану дерев) відмирання та всихання стовбурів, опадання хвої, опадання кори, об'їдання хвої бовшми

Ступінь пошкодження, ураження: слабке  
(поодинокі, слабке, середнє, сильне)

Вид розподілу пошкоджених дерев: поодинокі  
(поодинокі, груповий, куртинний)

Обсяг ушкодженої деревини на 1 гектарі (окомірно) 15 куб. метрів, у тому числі сухостійної 5 куб. метрів

Ознаки погіршення стану лісових насаджень виявив:

ст. майстер

(посада)

[підпис]

(підпис)

С.В. Талеровський

(ініціали та прізвище)

23 04 2021 року

лісничий

(лісничий (помічник лісничого))

[підпис]

(підпис)

В.Ю. Сильчук

(ініціали та прізвище)

23 04 2021 року

Висновок інженера відділу (сектору) охорони і захисту лісу державного лісогосподарського (лісомисливського) підприємства або представника державного спеціалізованого лісозахисного підприємства щодо необхідності здійснення лісозахисних чи інших заходів з поліпшення санітарного стану лісів за результатами огляду санітарного стану лісової ділянки:

інженер 3А

(посада)

[підпис]

(підпис)

В.В. Сорока

(ініціали та прізвище)

23 04 2021 року



ОРИГІНАЛОМ



Додаток 2  
до Санітарних правил

ПОВІДОМЛЕННЯ  
про появу ознак погіршення санітарного стану лісових насаджень

Нітамирська область

(Автономна Республіка Крим, область)

ДП „Корестинівське ЛП“

(найменування власника лісів, постійного лісокористувача)

Лісництво Кропивницьке урочище \_\_\_\_\_  
квартал № 28 виділ № 10 ділянка № — площа 5,4 гектарів

Таксаційна характеристика насадження

Склад 104+6п, вік 43 років, бонітет 1, середній діаметр 20 сантиметрів, середня висота 17 метрів, повнота 07, тип лісу ВЗДС, рельєф рівнинний, експозиція —, ґрунт дерново-гумусний підріст —, підлісок —

Лісопатологічна характеристика насадження

Вид пошкодження насадження (лісова пожежа, буревій, сніголам, обледеніння, відмирання та всихання дерев, захаращеність, об'їдання шкідниками хвої/листя, наявність гусені, масовий літ метеликів, опадання хвої/листя, відлущення кори на стовбурах та інші ознаки, не характерні для нормального стану дерев) відмирання та всихання

дерева, опадання хвої відлущення кори. Екстр. воєнний

Ступінь пошкодження, ураження: слабке  
(поодинокі, слабке, середнє, сильне)

Вид розподілу пошкоджених дерев: поодинокі  
(поодинокий, груповий, куртинний)

Обсяг ушкодженої деревини на 1 гектарі (окомірно) 25 куб. метрів, у тому числі сухостійної 15 куб. метрів

Ознаки погіршення стану лісових насаджень виявив:

ст. майстер

(посада)

(підпис)

В.М. Волула

(ініціали та прізвище)

23 04 2021 року

лісничий

(лісничий (помічник  
лісничого))

(підпис)

В.Ю. Сильчук

(ініціали та прізвище)

23 04 2021 року

Висновок інженера відділу (сектору) охорони і захисту лісу державного лісогосподарського (лісомисливського) підприємства або представника державного спеціалізованого лісозахисного підприємства щодо необхідності здійснення лісозахисних чи інших заходів з поліпшення санітарного стану лісів за результатами огляду санітарного стану лісової ділянки:

інженер 3А

(посада)

(підпис)

К.В. Сорока

(ініціали та прізвище)

23 04 2021 року



ЗГІДНО З  
ОРИГІНАЛОМ

Додаток 2  
до Санітарних правил

ПОВІДОМЛЕННЯ  
про появу ознак погіршення санітарного стану лісових насаджень

Нітамирська область

(Автономна Республіка Крим, область)

ДП, Корестимівське ЛП

(найменування власника лісів, постійного лісокористувача)

Лісництво Кропивницьке урочище \_\_\_\_\_  
квартал № 28 виділ № 11 ділянка № \_\_\_\_\_ площа 7,0 гектарів

Таксаційна характеристика насаджень

Склад 10y+9+6n, вік 54 років, бонітет 1, середній діаметр 22 сантиметрів, середня висота 20 метрів, повнота 0,75, тип лісу ВЛДС, рельєф рівнинний, експозиція \_\_\_\_\_, ґрунт дерново-бурий підріст \_\_\_\_\_, підлісок \_\_\_\_\_

Лісопатологічна характеристика насаджень

Вид пошкодження насаджень (лісова пожежа, буревій, сніголам, обледеніння, відмирання та всихання дерев, захаращеність, об'їдання шкідниками хвої/листя, наявність гусені, масовий літ метеликів, опадання хвої/листя, відлущення кори на стовбурах та інші ознаки, не характерні для нормального стану дерев) відмирання та всихання стовбурів та гілок дерев, опадання хвої відлущення кори, загальне ослаблення

Ступінь пошкодження, ураження: середнє  
(поодинокі, слабке, середнє, сильне)

Вид розподілу пошкоджених дерев: поодинокі  
(поодинокі, груповий, куртинний)

Обсяг ушкодженої деревини на 1 гектарі (окомірно) 30 куб. метрів, у тому числі сухостійної 20 куб. метрів

Ознаки погіршення стану лісових насаджень виявив:

ст. майстер

(посада)

(підпис)

В.М. Валуєв

(ініціали та прізвище)

23 04 2021 року

лісничий

(лісничий (помічник лісничого))

(підпис)

В.Ю. Сильчук

(ініціали та прізвище)

23 04 2021 року

Висновок інженера відділу (сектору) охорони і захисту лісу державного лісогосподарського (лісомисливського) підприємства або представника державного спеціалізованого лісозахисного підприємства щодо необхідності здійснення лісозахисних чи інших заходів з поліпшення санітарного стану лісів за результатами огляду санітарного стану лісової ділянки:

інженер З.А.

(посада)

(підпис)

К.В. Сорока

(ініціали та прізвище)

23 04 2021 року



ЗІДНО З  
ОРИГІНАЛОМ

Додаток 2  
до Санітарних правил

ПОВІДОМЛЕННЯ  
про появу ознак погіршення санітарного стану лісових насаджень

Ниташирська область  
(Автономна Республіка Крим, область)  
ДП, Корестинівське ЛП

(найменування власника лісів, постійного лісокористувача)

Лісництво Кропивницьке урочище \_\_\_\_\_  
квартал № 28 виділ № 12 ділянка № — площа 4,0 гектарів

Таксаційна характеристика насадження

Склад 80% дуб + 20% сосна вік 38 років, бонітет 4, середній діаметр 10 сантиметрів, середня висота 19 метрів, повнота 0,85, тип лісу ВІД, рельєф рівнинний, експозиція —, ґрунт дерново-бурий, підріст —, підлісок —

Лісопатологічна характеристика насадження

Вид пошкодження насадження (лісова пожежа, буревій, сніголам, обледеніння, відмирання та всихання дерев, захаращеність, об'їдання шкідниками хвої/листя, наявність гусені, масовий літ метеликів, опадання хвої/листя, відлущення кори на стовбурах та інші ознаки, не характерні для нормального стану дерев) відмирання та всихання стовбурів гілля дерев, опадання хвої відлущення кори, ботар, боряк

Ступінь пошкодження, ураження: слабке  
(поодинокі, слабке, середнє, сильне)

Вид розподілу пошкоджених дерев: поодинокі  
(поодинокі, груповий, куртинний)

Обсяг ушкодженої деревини на 1 гектарі (окоірно) 25 куб. метрів, у тому числі сухостійної 15 куб. метрів

Ознаки погіршення стану лісових насаджень виявив:

ст. майстер

(посада)

(підпис)

В.М. Валуєв

(ініціали та прізвище)

23 04 2021 року

лісничий

(лісничий (помічник лісничого))

(підпис)

В.Ю. Сивчук

(ініціали та прізвище)

23 04 2021 року

Висновок інженера відділу (сектору) охорони і захисту лісу державного лісогосподарського (лісомисливського) підприємства або представника державного спеціалізованого лісозахисного підприємства щодо необхідності здійснення лісозахисних чи інших заходів з поліпшення санітарного стану лісів за результатами огляду санітарного стану лісової ділянки:

інженер 3А

(посада)

(підпис)

К.В. Сорока

(ініціали та прізвище)

23 04 2021 року



ЗГІДНО З  
ОРИГІНАЛОМ





Додаток 2  
до Санітарних правил

ПОВІДОМЛЕННЯ  
про появу ознак погіршення санітарного стану лісових насаджень

Нітамирська область  
(Автономна Республіка Крим, область)  
ДП, Коростинське ЛП

(найменування власника лісів, постійного лісокористувача)

Лісництво Кропивницьке урочище \_\_\_\_\_  
квартал № 30 виділ № 12 ділянка № \_\_\_\_\_ площа 3,9 гектарів

Таксаційна характеристика насадження

Склад БЗД вік 52 років, бонітет 1, середній діаметр 10 сантиметрів,  
середня висота 18 метрів, повнота 0,8, тип лісу БЗД, рельєф  
рівнинний, експозиція \_\_\_\_\_, ґрунт деривон'драні, підріст  
\_\_\_\_\_, підлісок \_\_\_\_\_

Лісопатологічна характеристика насадження

Вид пошкодження насадження (лісова пожежа, буревій, сніголам, обледеніння, відмирання та всихання дерев, захаращеність, об'їдання шкідниками хвої/листя, наявність гусені, масовий літ метеликів, опадання хвої/листя, відлущення кори на стовбурах та інші ознаки, не характерні для нормального стану дерев) відмирання та всихання  
дерев, опадання хвої, відлущення кори, бактер. водянна

Ступінь пошкодження, ураження: слабке  
(поодинокі, слабке, середнє, сильне)

Вид розподілу пошкоджених дерев: поодинокі  
(поодинокий, груповий, куртинний)

Обсяг ушкодженої деревини на 1 гектарі (окомірно) 25 куб. метрів, у тому числі сухостійної 17 куб. метрів

Ознаки погіршення стану лісових насаджень виявив:

ст. майстер

(посада)

(підпис)

В.М. Малуха

(ініціали та прізвище)

23 04 2021 року

лісничий

(лісничий (помічник  
лісничого))

(підпис)

В.Р. Сильчук

(ініціали та прізвище)

23 04 2021 року

Висновок інженера відділу (сектору) охорони і захисту лісу державного лісогосподарського (лісомисливського) підприємства або представника державного спеціалізованого лісозахисного підприємства щодо необхідності здійснення лісозахисних чи інших заходів з поліпшення санітарного стану лісів за результатами огляду санітарного стану лісової ділянки:

інженер 3А

(посада)

(підпис)

В.В. Сорока

(ініціали та прізвище)

23 04 2021 року



ЗГІДНО 3  
ОРИГІНАЛОМ

Додаток 2  
до Санітарних правил

ПОВІДОМЛЕННЯ  
про появу ознак погіршення санітарного стану лісових насаджень

Ніжамирська область

(Автономна Республіка Крим, область)

ДП „Корестимівське ЛП“

(найменування власника лісів, постійного лісокористувача)

Лісництво Кропивницьке урочище \_\_\_\_\_  
квартал № 40 виділ № 22 ділянка № \_\_\_\_\_ площа 1,6 гектарів

Таксаційна характеристика насаджень

Склад 100% хвойний вік 91 років, бонітет 1, середній діаметр 36 сантиметрів, середня висота 27 метрів, повнота 0,55, тип лісу ВІДС, рельєф рівнинний, експозиція \_\_\_\_\_, ґрунт дерново-бурий підріст \_\_\_\_\_, підлісок \_\_\_\_\_

Лісопатологічна характеристика насаджень

Вид пошкодження насаджень (лісова пожежа, буревій, сніголам, обледеніння, відмирання та всихання дерев, захаращеність, об'їдання шкідниками хвої/листя, наявність гусені, масовий літ метеликів, опадання хвої/листя, відлащення кори на стовбурах та інші ознаки, не характерні для нормального стану дерев) відмирання та всихання дерев, опадання хвої відлучення кори, К.Р. Балгер-Борейко

Ступінь пошкодження, ураження: слабке  
(поодинокі, слабке, середнє, сильне)

Вид розподілу пошкоджених дерев: поодинокий  
(поодинокий, груповий, куртинний)

Обсяг ушкодженої деревини на 1 гектарі (окомірно) 25 куб. метрів, у тому числі сухостійної 17 куб. метрів

Ознаки погіршення стану лісових насаджень виявив:

ст. майстер

(посада)

(підпис)

В.М. Вакуча

(ініціали та прізвище)

23 04 2021 року

лісничий

(лісничий (помічник  
лісничого))

(підпис)

В.Ю. Сельчук

(ініціали та прізвище)

23 04 2021 року

Висновок інженера відділу (сектору) охорони і захисту лісу державного лісогосподарського (лісомисливського) підприємства або представника державного спеціалізованого лісозахисного підприємства щодо необхідності здійснення лісозахисних чи інших заходів з поліпшення санітарного стану лісів за результатами огляду санітарного стану лісової ділянки:

інженер 3А

(посада)

(підпис)

В.В. Сорока

(ініціали та прізвище)

23 04 2021 року



ЗГІДНО З  
ОРИГІНАЛОМ



Додаток 2  
до Санітарних правил

ПОВІДОМЛЕННЯ  
про появу ознак погіршення санітарного стану лісових насаджень

Ніжамирська область  
(Автономна Республіка Крим, область)  
ДП, Коростишівське МП

(найменування власника лісів, постійного лісокористувача)

Лісництво Кропивницьке урочище \_\_\_\_\_  
квартал № 41 виділ № 17 ділянка № — площа 3,7 гектарів

Таксаційна характеристика насаджень

Склад 109к, вік 91 років, бонітет 1, середній діаметр 32 сантиметрів,  
середня висота 28 метрів, повнота 0,5, тип лісу ВІДс, рельєф  
рівнинний, експозиція —, ґрунт дерново-гумусний, підріст  
—, підлісок —

Лісопатологічна характеристика насаджень

Вид пошкодження насаджень (лісова пожежа, буревій, сніголам, обледеніння, відмирання та всихання дерев, захаращеність, об'їдання шкідниками хвої/листя, наявність гусені, масовий літ метеликів, опадання хвої/листя, відлаущення кори на стовбурах та інші ознаки, не характерні для нормального стану дерев) відмирання та всихання  
дерев, опадання хвої відрушення кори. К.?

Ступінь пошкодження, ураження: слабке  
(поодинокі, слабке, середнє, сильне)

Вид розподілу пошкоджених дерев: поодинокі  
(поодинокі, груповий, куртинний)

Обсяг ушкодженої деревини на 1 гектарі (окомірно) 15 куб. метрів, у тому числі сухостійної 5 куб. метрів

Ознаки погіршення стану лісових насаджень виявив:

ст. майстер

(посада)

(підпис)

В.М. Вакуча

(ініціали та прізвище)

23 04 2021 року

лісничий

(лісничий (помічник  
лісничого))

(підпис)

В.Р. Сильчук

(ініціали та прізвище)

23 04 2021 року

Висновок інженера відділу (сектору) охорони і захисту лісу державного лісогосподарського (лісомисливського) підприємства або представника державного спеціалізованого лісозахисного підприємства щодо необхідності здійснення лісозахисних чи інших заходів з поліпшення санітарного стану лісів за результатами огляду санітарного стану лісової ділянки:

інженер 3А

(посада)

(підпис)

К.В. Сорока

(ініціали та прізвище)

23 04 2021 року



ЗГІДНО З  
ОРИГІНАЛОМ

Додаток 2  
до Санітарних правил

ПОВІДОМЛЕННЯ  
про появу ознак погіршення санітарного стану лісових насаджень

Ніжмишурська область  
(Автономна Республіка Крим, область)  
ДП, Коростинське ЛП

(найменування власника лісів, постійного лісокористувача)

Лісництво Коростинське урочище \_\_\_\_\_  
квартал № 41 виділ № 49 ділянка № 2 площа 1,0 гектарів

Таксаційна характеристика насаджень

Склад 104К, вік 91 років, бонітет 1, середній діаметр 32 сантиметрів, середня висота 26 метрів, повнота 0,6, тип лісу ВІД, рельєф рівнинний, експозиція \_\_\_\_\_, ґрунт дерисоніфудальний підріст \_\_\_\_\_, підлісок \_\_\_\_\_

Лісопатологічна характеристика насаджень

Вид пошкодження насаджень (лісова пожежа, буревій, сніголам, обледеніння, відмирання та всихання дерев, захаращеність, об'їдання шкідниками хвої/листя, наявність гусені, масовий літ метеликів, опадання хвої/листя, відлаушення кори на стовбурах та інші ознаки, не характерні для нормального стану дерев) відмирання та всихання дерев, опадання хвої відрушення кори. К.Р.

Ступінь пошкодження, ураження: середнє  
(поодинокі, слабе, середнє, сильне)

Вид розподілу пошкоджених дерев: груповий  
(поодинокі, груповий, куртинний)

Обсяг ушкодженої деревини на 1 гектарі (окомірно) 30 куб. метрів, у тому числі сухостійної 22 куб. метрів

Ознаки погіршення стану лісових насаджень виявив:

ст. майстер

(посада)

(підпис)

В.М. Валуца

(ініціали та прізвище)

23 04 2021 року

лісничий

(лісничий (помічник лісничого))

(підпис)

В.Ю. Сивчук

(ініціали та прізвище)

23 04 2021 року

Висновок інженера відділу (сектору) охорони і захисту лісу державного лісогосподарського (лісомисливського) підприємства або представника державного спеціалізованого лісозахисного підприємства щодо необхідності здійснення лісозахисних чи інших заходів з поліпшення санітарного стану лісів за результатами огляду санітарного стану лісової ділянки:

інженер 3А

(посада)

(підпис)

В.В. Сорока

(ініціали та прізвище)

23 04 2021 року



ЗГІДНО З  
ОРИГІНАЛОМ

Додаток 2  
до Санітарних правил

ПОВІДОМЛЕННЯ  
про появу ознак погіршення санітарного стану лісових насаджень

Нітамирська область  
(Автономна Республіка Крим, область)  
ДП „Корсєншівське МП“

(найменування власника лісів, постійного лісокористувача)

Лісництво Корсєншівське урочище \_\_\_\_\_  
квартал № 45 виділ № 43 ділянка № — площа 2,7 гектарів

Таксаційна характеристика насаджень

Склад 100% Дуб, вік 69 років, бонітет 1, середній діаметр 32 сантиметрів,  
середня висота 22 метрів, повнота 0,75, тип лісу ВІДІ, рельєф  
рівнинний, експозиція —, ґрунт дерново-гумусний підріст  
—, підлісок —

Лісопатологічна характеристика насаджень

Вид пошкодження насаджень (лісова пожежа, буревій, сніголам, обледеніння, відмирання та всихання дерев, захаращеність, об'їдання шкідниками хвої/листя, наявність гусені, масовий літ метеликів, опадання хвої/листя, відлущення кори на стовбурах та інші ознаки, не характерні для нормального стану дерев) відмирання та всихання  
дерев, опадання хвої, відлущення кори, об'їдання

Ступінь пошкодження, ураження: слабке  
(поодинокі, слабке, середнє, сильне)

Вид розподілу пошкоджених дерев: поодинокі  
(поодинокий, груповий, куртинний)

Обсяг ушкодженої деревини на 1 гектарі (окомірно) 25 куб. метрів, у тому числі сухостійної 17 куб. метрів

Ознаки погіршення стану лісових насаджень виявив:

ст. майстер \_\_\_\_\_ В.М. Васюк  
(посада) (підпис) (ініціали та прізвище)

23 04 2021 року  
лісничий \_\_\_\_\_ В.Ю. Сивчук  
(лісничий (помічник лісничого) (підпис) (ініціали та прізвище)

23 04 2021 року

Висновок інженера відділу (сектору) охорони і захисту лісу державного лісогосподарського (лісомисливського) підприємства або представника державного спеціалізованого лісозахисного підприємства щодо необхідності здійснення лісозахисних чи інших заходів з поліпшення санітарного стану лісів за результатами огляду санітарного стану лісової ділянки:

інженер 3А \_\_\_\_\_ В.В. Сорока  
(посада) (підпис) (ініціали та прізвище)

23 04 2021 року



ЗІДНО З  
ОРИГІНАЛОМ



Додаток 2  
до Санітарних правил

ПОВІДОМЛЕННЯ  
про появу ознак погіршення санітарного стану лісових насаджень

Нітамирська область  
(Автономна Республіка Крим, область)  
ДП, Корветівське ЛП

(найменування власника лісів, постійного лісокористувача)

Лісництво Корветівське урочище \_\_\_\_\_  
квартал № 45 виділ № 53 ділянка № - площа 1,1 гектарів

Таксаційна характеристика насаджень

Склад 106, вік 66 років, бонітет 1, середній діаметр 28 сантиметрів,  
середня висота 24 метрів, повнота 0,6, тип лісу ВЛД, рельєф  
рівнинний експозиція -, ґрунт дерисоніфудальний підріст  
-, підлісок -

Лісопатологічна характеристика насаджень

Вид пошкодження насаджень (лісова пожежа, буревій, сніголам, обледеніння, відмирання та всихання дерев, захаращеність, об'їдання шкідниками хвої/листя, наявність гусені, масовий літ метеликів, опадання хвої/листя, відлущення кори на стовбурах та інші ознаки, не характерні для нормального стану дерев) відмирання та всихання дерев, опадання хвої, відлущення кори

Ступінь пошкодження, ураження: слабке  
(поодинокі, слабке, середнє, сильне)

Вид розподілу пошкоджених дерев: поодинокі  
(поодинокі, груповий, куртинний)

Обсяг ушкодженої деревини на 1 гектарі (окоірно) 15 куб. метрів, у тому числі сухостійної 18 куб. метрів

Ознаки погіршення стану лісових насаджень виявив:

ст. майстер

(посада)

(підпис)

В. М. Волгула

(ініціали та прізвище)

23 04 2021 року

лісничий

(лісничий (помічник  
лісничого)

(підпис)

В. Ю. Сильчук

(ініціали та прізвище)

23 04 2021 року

Висновок інженера відділу (сектору) охорони і захисту лісу державного лісогосподарського (лісомисливського) підприємства або представника державного спеціалізованого лісозахисного підприємства щодо необхідності здійснення лісозахисних чи інших заходів з поліпшення санітарного стану лісів за результатами огляду санітарного стану лісової ділянки:

інженер 3А

(посада)

(підпис)

В. В. Сорока

(ініціали та прізвище)

23 04 2021 року



ЗГІДНО 3  
ОРИГІНАЛОМ

Додаток 2  
до Санітарних правил

ПОВІДОМЛЕННЯ  
про появу ознак погіршення санітарного стану лісових насаджень

Хмельницька область  
(Автономна Республіка Крим, область)  
ДП, Коростишівське ЛП

(найменування власника лісів, постійного лісокористувача)

Лісництво Кропивницьке урочище \_\_\_\_\_  
квартал № 45 виділ № 54 ділянка № \_\_\_\_\_ площа 4,0 гектарів

Таксаційна характеристика насадження

Склад 453 Бп 4, вік 57 років, бонітет 1, середній діаметр 24 сантиметрів,  
середня висота 20 метрів, повнота 0,75, тип лісу ВЗ Дс, рельєф  
рівнинний, експозиція \_\_\_\_\_, ґрунт дерновопідзолисті підріст  
\_\_\_\_\_, підлісок \_\_\_\_\_

Лісопатологічна характеристика насадження

Вид пошкодження насадження (лісова пожежа, буревій, сніголам, обледеніння, відмирання та всихання дерев, захаращеність, об'їдання шкідниками хвої/листя, наявність гусені, масовий літ метеликів, опадання хвої/листя, відлущення кори на стовбурах та інші ознаки, не характерні для нормального стану дерев) відмирання та всихання  
дерев, опадання хвої відлущення кори.

Ступінь пошкодження, ураження: слабке  
(поодинокі, слабке, середнє, сильне)

Вид розподілу пошкоджених дерев: поодинокі  
(поодинокі, груповий, куртинний)

Обсяг ушкодженої деревини на 1 гектарі (окомірно) 15 куб. метрів, у тому числі сухостійної 16 куб. метрів

Ознаки погіршення стану лісових насаджень виявив:

ст. майстер \_\_\_\_\_ В.М. Ванула  
(посада) (підпис) (ініціали та прізвище)

23 04 2021 року \_\_\_\_\_  
лісничий (помічник \_\_\_\_\_ В.Р. Сильчук  
лісничого) (підпис) (ініціали та прізвище)

23 04 2021 року

Висновок інженера відділу (сектору) охорони і захисту лісу державного лісогосподарського (лісомисливського) підприємства або представника державного спеціалізованого лісозахисного підприємства щодо необхідності здійснення лісозахисних чи інших заходів з покращення санітарного стану лісів за результатами огляду санітарного стану лісової ділянки:

інженер 3А \_\_\_\_\_ К.В. Сорока  
(посада) (підпис) (ініціали та прізвище)

23 04 2021 року



ЗГІДНО 3  
ОРИГІНАЛОМ

**ПОВІДОМЛЕННЯ**  
**про появу ознак погіршення санітарного стану лісових насаджень**

Житомирська  
(Автономна Республіка Крим, область)

ДП «Коростишівське ЛГ»

(найменування власника лісів, постійного лісокористувача)

Лісництво Смолівське

урочище основ. масив

квартал № 4 виділ № 10

ділянка №

Площа га 2,6

**Таксаційна характеристика насадження**

Склад 10 С<sub>2</sub>, вік 86 років, бонітет 1А середній діаметр 36 см,  
середня висота 29 м, повнота 0,7, тип лісу С2ГК, рельєф рівнинний,  
експозиція —, ґрунт дерново-підзол, підріст —, підлісок лищ, ГРЗ

**Лісопатологічна характеристика насадження**

Вид пошкодження насадження (лісова пожежа, буревій, сніголам, обледеніння, відмирання та всихання дерев, захаращеність, об'їдання шкідниками хвої/листя, наявність гусені, масовий літ метеликів, опадання хвої/листя, відлущення кори на стовбурах та інші ознаки, не характерні для нормального стану дерев)

Відмирання та всихання дерев, відлущення кори, об'їдання хвої

Ступінь пошкодження, ураження: Сильне

(поодинокі, слабке, середнє, сильне)

Вид розподілу пошкоджених дерев: груповий

Обсяг ушкодженої деревини на 1 гектарі (окомірно) 30 куб. метрів, у тому числі сухостійної 15 куб. метрів

Ознаки погіршення стану лісових насаджень виявив:

старшин майстер лісу

(посада)

13.07.21

(Підпис)

Антоненко О.Б.

(ініціали та прізвище)

ПОМІЧНИК ЛІСНИЧОГО

(лісничий (помічник лісничого))

13.07.21

(Підпис)

Ейсмонт В.В.

(ініціали та прізвище)

Висновок інженера відділу (сектору) охорони і захисту лісу державного лісогосподарського (лісомисливського) підприємства або представника державного спеціалізованого лісозахисного підприємства щодо необхідності здійснення лісозахисних чи інших заходів з поліпшення санітарного стану лісів за результатами огляду санітарного стану лісової ділянки: потребує перевірки СРВ

Інженер ЗЛ

(посада)

13.07.21

(підпис)

К.В Сорока

(ініціали та прізвище)



**ЗГІДНО З  
ОРИГІНАЛОМ**



**ПОВІДОМЛЕННЯ**  
**про появу ознак погіршення санітарного стану лісових насаджень**

Житомирська  
(Автономна Республіка Крим, область)

ДП «Коростишівське ЛГ»

(найменування власника лісів, постійного лісокористувача)

Лісництво Смолівське

урочище основ. масив

квартал № 14 виділ № 1

ділянка №

Площа га 3,7

**Таксаційна характеристика насадження**

Склад 10Q + Япе, вік 57 років, бонітет 1А середній діаметр 26 см,  
середня висота 25 м, повнота 0,85, тип лісу С2ПРС, рельєф рівнинний  
експозиція -, ґрунт декено-гірзо підріст 10Qз, підлісок К4П, ГРЗ.

**Лісопатологічна характеристика насадження**

Вид пошкодження насадження (лісова пожежа, буревій, сніголам, обледеніння, відмирання та всихання дерев, захаращеність, об'їдання шкідниками хвої/листя, наявність гусені, масовий літ метеликів, опадання хвої/листя, відлущення кори на стовбурах та інші ознаки, не характерні для нормального стану дерев)

Відмирання та всихання дерев, об'їдання хвої,  
відлущення кори на стовбурах, корію відмирання

Ступінь пошкодження, ураження: Сильне

(поодинокі, слабке, середнє, сильне)

Вид розподілу пошкоджених дерев: чумовий

Обсяг ушкодженої деревини на 1 гектарі (окоірно) 30 куб. метрів, у тому числі  
сухостійної 20 куб. метрів

Ознаки погіршення стану лісових насаджень виявив:

старшин майстер лісу

(посада)

13.07.21

(Підпис)

Антоненко О.В.

(ініціали та прізвище)

ПОМІЧНИК ЛІСНИЧОГО

(лісничий (помічник лісничого))

13.07.21

(Підпис)

Євешонт В.В.

(ініціали та прізвище)

Висновок інженера відділу (сектору) охорони і захисту лісу державного лісогосподарського (лісомисливського) підприємства або представника державного спеціалізованого лісозахисного підприємства щодо необхідності здійснення лісозахисних чи інших заходів з поліпшення санітарного стану лісів за результатами огляду санітарного стану лісової ділянки: потребує проведення СРЗ

Інженер ЗЛ

(посада)

13.07.21

(підпис)

К.В Сорока

(ініціали та прізвище)



**ЗГІДНО З  
ОРИГІНАЛОМ**



**ПОВІДОМЛЕННЯ**  
**про появу ознак погіршення санітарного стану лісових насаджень**

Житомирська  
(Автономна Республіка Крим, область)

ДП «Коростишівське ЛГ»  
(найменування власника лісів, постійного лісокористувача)

Лісництво Смолівське  
квартал № 27 виділ № 4

урочище основ. масив  
ділянка № 1

Площа га 10,0

**Таксаційна характеристика насадження**

Склад 10Б + Дз, вік 78 років, бонітет 1А середній діаметр 32 см.  
середня висота 28 м, повнота 0,7, тип лісу В2ДС, рельєф рівнинний,  
експозиція —, ґрунт дерново-підзоли, підріст —, підлісок РДЗ, КЧП.

**Лісопатологічна характеристика насадження**

Вид пошкодження насадження (лісова пожежа, буревій, сніголам, обледеніння, відмирання та всихання дерев, захаращеність, об'їдання шкідниками хвої/листя, наявність гусені, масовий літ метеликів, опадання хвої/листя, відлущення кори на стовбурах та інші ознаки, не характерні для нормального стану дерев)  
виривання та величчя дерев,

Ступінь пошкодження, ураження: сильне

(поодинокі, слабке, середнє, сильне)

Вид розподілу пошкоджених дерев: груповий

Обсяг ушкодженої деревини на 1 гектарі (окомірно) 30 куб. метрів, у тому числі  
сухостійної 20 куб. метрів

Ознаки погіршення стану лісових насаджень виявив:

старшин майстер лісу

(посада)

13.07.21

(Підпис)

Антоненко О.Б.

(ініціали та прізвище)

помічник лісничого

(лісничий (помічник лісничого))

13.07.21

(Підпис)

Ейешонт В.В.

(ініціали та прізвище)

Висновок інженера відділу (сектору) охорони і захисту лісу державного лісогосподарського (лісомисливського) підприємства або представника державного спеціалізованого лісозахисного підприємства щодо необхідності здійснення лісозахисних чи інших заходів з поліпшення санітарного стану лісів за результатами огляду санітарного стану лісової ділянки: потребує перевірки СРЗ

Інженер ЗЛ

(посада)

13.07.21

(підпис)

К.В Сорока

(ініціали та прізвище)



**ЗГІДНО З  
ОРИГІНАЛОМ**





**ПОВІДОМЛЕННЯ**  
**про появу ознак погіршення санітарного стану лісових насаджень**

Житомирська  
(Автономна Республіка Крим, область)

ДП «Коростишівське ЛГ»

(найменування власника лісів, постійного лісокористувача)

Лісництво Смолівське

урочище основ. масив

квартал № 30 виділ № 8

ділянка №

Площа га 5,5

**Таксаційна характеристика насадження**

Склад 862D3, вік 69 років, бонітет 1A середній діаметр 36 см,  
середня висота 28 м, повнота 94, тип лісу С2ТДС, рельєф рівнинно-хвилястий  
експозиція —, ґрунт дерново-підгірний, підлісок ГРЗ, КУП

**Лісопатологічна характеристика насадження**

Вид пошкодження насадження (лісова пожежа, буревій, сніголам, обледеніння, відмирання та всихання дерев, захаращеність, об'їдання шкідниками хвої/листя, наявність гусені, масовий літ метеликів, опадання хвої/листя, відлущення кори на стовбурах та інші ознаки, не характерні для нормального стану дерев)

виривання та всихання дерев, верхівковий короїд

Ступінь пошкодження, ураження: сильне

(поодинокі, слабке, середнє, сильне)

Вид розподілу пошкоджених дерев: чуповий

Обсяг ушкодженої деревини на 1 гектарі (окомірно) 30 куб. метрів, у тому числі сухостійної 20 куб. метрів

Ознаки погіршення стану лісових насаджень виявив:

старшин майстер лісу

(посада)

13.07.21

(Підпис)

Антоненко Д.В.

(ініціали та прізвище)

ПОМІЧНИК ЛІСНИЧОГО

(лісничий (помічник лісничого))

13.07.21

(Підпис)

Ейсмонт В.В.

(ініціали та прізвище)

Висновок інженера відділу (сектору) охорони і захисту лісу державного лісогосподарського (лісомисливського) підприємства або представника державного спеціалізованого лісозахисного підприємства щодо необхідності здійснення лісозахисних чи інших заходів з поліпшення санітарного стану лісів за результатами огляду санітарного стану лісової ділянки: потрібно проведення СРВ

Інженер ЗЛ

(посада)

13.07.21

(підпис)

К.В Сорока

(ініціали та прізвище)



**ЗГІДНО З  
ОРИГІНАЛОМ**

**ПОВІДОМЛЕННЯ**  
**про появу ознак погіршення санітарного стану лісових насаджень**

Житомирська  
(Автономна Республіка Крим, область)

ДП «Коростишівське ЛГ»  
(найменування власника лісів, постійного лісокористувача)

Лісництво Смолівське урочище основ. масив  
квартал № 38 виділ № 36 ділянка № \_\_\_\_\_ Площа га 2,3

**Таксаційна характеристика насадження**

Склад 100% Бн, вік 80 років, бонітет 1 середній діаметр 32 см,  
середня висота 27 м, повнота 97, тип лісу В2ДС, рельєф рівнинний  
експозиція —, ґрунт дерново-підр., підріст —, підлісок —.

**Лісопатологічна характеристика насадження**

Вид пошкодження насадження (лісова пожежа, буревій, сніголам, обледеніння, відмирання та всихання дерев, захаращеність, об'їдання шкідниками хвої/листя, наявність гусені, масовий літ метеликів, опадання хвої/листя, відлущення кори на стовбурах та інші ознаки, не характерні для нормального стану дерев):

Висихання та висхонні деревини, верхня частина  
кодої.

Ступінь пошкодження, ураження: сильне  
(поодинокі, слабке, середнє, сильне)

Вид розподілу пошкоджених дерев: груповий

Обсяг ушкодженої деревини на 1 гектарі (окомірно) 30 куб. метрів, у тому числі сухостійної 15 куб. метрів

Ознаки погіршення стану лісових насаджень виявив:

старшин майстер лісу

(посада)

13.07.21

(Підпис)

Антоненко О.В.

(ініціали та прізвище)

ПОМІЧНИК ЛІСНИЧОГО  
(лісничий (помічник лісничого))

13.07.21

(Підпис)

Сігоніт В.В.

(ініціали та прізвище)

Висновок інженера відділу (сектору) охорони і захисту лісу державного лісогосподарського (лісомисливського) підприємства або представника державного спеціалізованого лісозахисного підприємства щодо необхідності здійснення лісозахисних чи інших заходів з поліпшення санітарного стану лісів за результатами огляду санітарного стану лісової ділянки: потребу перевірки СРВ

Інженер ЗЛ

(посада)

13.07.21

(підпис)

К.В Сорока

(ініціали та прізвище)



ЗГІДНО З  
ОРИГІНАЛОМ



**ПОВІДОМЛЕННЯ**  
**про появу ознак погіршення санітарного стану лісових насаджень**

Житомирська  
(Автономна Республіка Крим, область)

ДП «Коростишівське ЛГ»

(найменування власника лісів, постійного лісокористувача)

Лісництво Смолівське

урочище основ. масив

квартал № 43 виділ № 28

ділянка №

Площа га 2,6

**Таксаційна характеристика насадження**

Склад ШхДБн + Дз, вік 40 років, бонітет 1А середній діаметр 26 см,  
середня висота 27 м, повнота 0,65, тип лісу сатис, рельєф рівнинний,  
експозиція —, ґрунт дерново-підзоли, підріст —, підлісок лищ

**Лісопатологічна характеристика насадження**

Вид пошкодження насадження (лісова пожежа, буревій, сніголам, обледеніння, відмирання та всихання дерев, захаращеність, об'їдання шкідниками хвої/листя, наявність гусені, масовий літ метеликів, опадання хвої/листя, відлущення кори на стовбурах та інші ознаки, не характерні для нормального стану дерев)

Відмирання та всихання дерев, короїд вершинний

Ступінь пошкодження, ураження: слабке

(поодинокі, слабе, середнє, сильне)

Вид розподілу пошкоджених дерев: груповий

Обсяг ушкодженої деревини на 1 гектарі (окоірно) 25 куб. метрів, у тому числі  
сухостійної 20 куб. метрів

Ознаки погіршення стану лісових насаджень виявив:

старшин майстер лісу

(посада)

14.07.21

(Підпис)

Антощенко О.В.

(ініціали та прізвище)

ПОМІЧНИК ЛІСНИЧОГО

(лісничий (помічник лісничого))

14.07.21

(Підпис)

Єйешонт В.В.

(ініціали та прізвище)

Висновок інженера відділу (сектору) охорони і захисту лісу державного лісогосподарського (лісомисливського) підприємства або представника державного спеціалізованого лісозахисного підприємства щодо необхідності здійснення лісозахисних чи інших заходів з поліпшення санітарного стану лісів за результатами огляду санітарного стану лісової ділянки: потребує перевірки СВЗ

Інженер ЗЛ

(посада)

14.07.21

(підпис)

К.В Сорока

(ініціали та прізвище)



**ЗГІДНО З  
ОРИГІНАЛОМ**

**ПОВІДОМЛЕННЯ**  
**про появу ознак погіршення санітарного стану лісових насаджень**

Житомирська  
(Автономна Республіка Крим, область)

ДП «Коростишівське ЛГ»

(найменування власника лісів, постійного лісокористувача)

Лісництво Смолівське

урочище основ. масив

квартал № 44 виділ № 12

ділянка №     

Площа га 1,7

**Таксаційна характеристика насадження**

Склад 10Б + Дз, вік 61 років, бонітет 1А середній діаметр 26 см,  
середня висота 26 м, повнота 0,65, тип лісу СЛДС, рельєф рівнинний,  
експозиція     , ґрунт дерново-підз., підріст     , підлісок     .

**Лісопатологічна характеристика насадження**

Вид пошкодження насадження (лісова пожежа, буревій, сніголам, обледеніння, відмирання та всихання дерев, захаращеність, об'їдання шкідниками хвої/листя, наявність гусені, масовий літ метеликів, опадання хвої/листя, відлущення кори на стовбурах та інші ознаки, не характерні для нормального стану дерев)

відмирання та венхоси дерев, корі об'їдані вершинками,  
втривання кори на стовбурі

Ступінь пошкодження, ураження: Сильне

(поодинокі, слабке, середнє, сильне)

Вид розподілу пошкоджених дерев: чумовий

Обсяг ушкодженої деревини на 1 гектарі (окомірно) 30 куб. метрів, у тому числі  
сухостійної 20 куб. метрів

Ознаки погіршення стану лісових насаджень виявив:

старшин майстер лісу

(посада)

14.07.21

(Підпис)

Антоненко О.В.

(ініціали та прізвище)

помічник лісничого

(лісничий (помічник лісничого))

14.07.21

(Підпис)

Евдокимов В.В.

(ініціали та прізвище)

Висновок інженера відділу (сектору) охорони і захисту лісу державного лісогосподарського (лісомисливського) підприємства або представника державного спеціалізованого лісозахисного підприємства щодо необхідності здійснення лісозахисних чи інших заходів з поліпшення санітарного стану лісів за результатами огляду санітарного стану лісової ділянки: потребує перевірки СВЗ

Інженер ЗЛ

(посада)

14.07.21

(підпис)

К.В Сорока

(ініціали та прізвище)



**ЗГІДНО З**  
**ОРИГІНАЛОМ**





**ПОВІДОМЛЕННЯ**  
**про появу ознак погіршення санітарного стану лісових насаджень**

Житомирська  
(Автономна Республіка Крим, область)

ДП «Коростишівське ЛГ»

(найменування власника лісів, постійного лісокористувача)

Лісництво Смолівське

урочище основ. масив

квартал № 48 виділ № 24

ділянка №

Площа га 38

**Таксаційна характеристика насадження**

Склад 961D<sub>2</sub>, вік 58 років, бонітет 15 середній діаметр 26 см,  
середня висота 24 м, повнота 0,65, тип лісу ВНДС, рельєф рівнинний,  
експозиція -, ґрунт дерново-підзоли, підріст -, підлісок кул.

**Лісопатологічна характеристика насадження**

Вид пошкодження насадження (лісова пожежа, буревій, сніголам, обледеніння, відмирання та всихання дерев, захаращеність, об'їдання шкідниками хвої/листя, наявність гусені, масовий літ метеликів, опадання хвої/листя, відлущення кори на стовбурах та інші ознаки, не характерні для нормального стану дерев)

Відмирання та всихання дерев, верхівковий короїд, об'їдання шкідниками.

Ступінь пошкодження, ураження: сильне

(поодинокі, слабке, середнє, сильне)

Вид розподілу пошкоджених дерев:

Обсяг ушкодженої деревини на 1 гектарі (окомірно) 25 куб. метрів, у тому числі сухостійної 15 куб. метрів

Ознаки погіршення стану лісових насаджень виявив:

старшин майстер лісу

(посада)

14.07.21

(Підпис)

Антоменко О.В.

(ініціали та прізвище)

ПОМІЧНИК ЛІСНИЧОГО

(лісничий (помічник лісничого))

14.07.21

(Підпис)

Сієшонт В.В.

(ініціали та прізвище)

Висновок інженера відділу (сектору) охорони і захисту лісу державного лісгосподарського (лісомисливського) підприємства або представника державного спеціалізованого лісозахисного підприємства щодо необхідності здійснення лісозахисних чи інших заходів з поліпшення санітарного стану лісів за результатами огляду санітарного стану лісової ділянки: потребує перевірки СРБ

Інженер ЗЛ

(посада)

14.07.21

(підпис)

К.В Сорока

(ініціали та прізвище)



**ЗГІДНО З  
ОРИГІНАЛОМ**

**ПОВІДОМЛЕННЯ**  
**про появу ознак погіршення санітарного стану лісових насаджень**

Житомирська  
(Автономна Республіка Крим, область)

ДП «Коростишівське ЛГ»

(найменування власника лісів, постійного лісокористувача)

Лісництво Смолівське

урочище основ. масив

квартал № 48 виділ № 25

ділянка №

Площа га 1,4

**Таксаційна характеристика насадження**

Склад 90% Бк + Рз, вік 69 років, бонітет 1А середній діаметр 28 см,  
середня висота 28 м, повнота 0,55, тип лісу БДС, рельєф рівнинний  
експозиція -, ґрунт дерново-підзоли, підріст -, підлісок -.

**Лісопатологічна характеристика насадження**

Вид пошкодження насадження (лісова пожежа, буревій, сніголам, обледеніння, відмирання та всихання дерев, захаращеність, об'їдання шкідниками хвої/листя, наявність гусені, масовий літ метеликів, опадання хвої/листя, відлущення кори на стовбурах та інші ознаки, не характерні для нормального стану дерев)

Вуширники та всихання дерев, верхня частина корої, пошкодження кори.

Ступінь пошкодження, ураження: сильне

(поодинокі, слабке, середнє, сильне)

Вид розподілу пошкоджених дерев: груповий

Обсяг ушкодженої деревини на 1 гектарі (окоірно) 30 куб. метрів, у тому числі сухостійної 15 куб. метрів

Ознаки погіршення стану лісових насаджень виявив:

старшин майстер лісу

(посада)

14.07.21

(Підпис)

Антоненко О.В.

(ініціали та прізвище)

помічник лісничого

(лісничий (помічник лісничого))

14.07.21

(Підпис)

Єйсмонт В.В.

(ініціали та прізвище)

Висновок інженера відділу (сектору) охорони і захисту лісу державного лісогосподарського (лісомисливського) підприємства або представника державного спеціалізованого лісозахисного підприємства щодо необхідності здійснення лісозахисних чи інших заходів з поліпшення санітарного стану лісів за результатами огляду санітарного стану лісової ділянки: потребует проведення СРЗ

Інженер ЗЛ

(посада)

14.07.21

(підпис)

К.В Сорока

(ініціали та прізвище)



**ЗГІДНО З  
ОРИГІНАЛОМ**

**ПОВІДОМЛЕННЯ**  
**про появу ознак погіршення санітарного стану лісових насаджень**

Житомирська  
(Автономна Республіка Крим, область)

ДП «Коростишівське ЛГ»  
(найменування власника лісів, постійного лісокористувача)

Лісництво Смолівське  
квартал № 50 виділ № 8

урочище основ. масив

ділянка № \_\_\_\_\_ Площа га 4,3

**Таксаційна характеристика насадження**

Склад 862бн, вік 50 років, бонітет 15 середній діаметр 24 см,  
середня висота 25 м, повнота 0,7, тип лісу С21ДС, рельєф рівнинний,  
експозиція —, ґрунт дерново-підзоли, підріст —, підлісок —

**Лісопатологічна характеристика насадження**

Вид пошкодження насадження (лісова пожежа, буревій, сніголам, обледеніння, відмирання та всихання дерев, захаращеність, об'їдання шкідниками хвої/листя, наявність гусені, масовий літ метеликів, опадання хвої/листя, відлущення кори на стовбурах та інші ознаки, не характерні для нормального стану дерев)

відмирання та всихання дерев, відлущення кори

Ступінь пошкодження, ураження: сильне

(поодинокі, слабке, середнє, сильне)

Вид розподілу пошкоджених дерев: уздовж

Обсяг ушкодженої деревини на 1 гектарі (окомірно) 25 куб. метрів, у тому числі сухостійної 10 куб. метрів

Ознаки погіршення стану лісових насаджень виявив:

старшин майстер лісу

(посада)

14.07.21

(Підпис)

Антоненко О.В.

(ініціали та прізвище)

помічник лісничого

(лісничий (помічник лісничого))

14.07.21

(Підпис)

Сеймонт В.В.

(ініціали та прізвище)

Висновок інженера відділу (сектору) охорони і захисту лісу державного лісогосподарського (лісомисливського) підприємства або представника державного спеціалізованого лісозахисного підприємства щодо необхідності здійснення лісозахисних чи інших заходів з поліпшення санітарного стану лісів за результатами огляду санітарного стану лісової ділянки: потребує перевірки СРЗ

Інженер ЗЛ

(посада)

14.07.21

(підпис)

К.В. Сорока

(ініціали та прізвище)



**ЗГІДНО З  
ОРИГІНАЛОМ**



**ПОВІДОМЛЕННЯ**  
**про появу ознак погіршення санітарного стану лісових насаджень**

Житомирська  
(Автономна Республіка Крим, область)

ДП «Коростишівське ЛГ»

(найменування власника лісів, постійного лісокористувача)

Лісництво Смолівське

урочище основ. масив

квартал № 58 виділ № 30

ділянка №

Площа га 2,3

**Таксаційна характеристика насадження**

Склад Сх2Дз+Бн, вік 76 років, бонітет 1А середній діаметр 34 см,  
середня висота 29 м, повнота 0,5, тип лісу Сх1ДС, рельєф рівнинний,  
експозиція —, ґрунт дерново-підлісний, підлісок мшз.

**Лісопатологічна характеристика насадження**

Вид пошкодження насадження (лісова пожежа, буревій, сніголам, обледеніння, відмирання та всихання дерев, захаращеність, об'їдання шкідниками хвої/листя, наявність гусені, масовий літ метеликів, опадання хвої/листя, відлущення кори на стовбурах та інші ознаки, не характерні для нормального стану дерев)

Виривання та вижогові дерев, виривання короїв, виривання кори на стовбурах.

Ступінь пошкодження, ураження: сильне

(поодинокі, слабке, середнє, сильне)

Вид розподілу пошкоджених дерев: гуповий

Обсяг ушкодженої деревини на 1 гектарі (околірно) 30 куб. метрів, у тому числі сухостійної 10 куб. метрів

Ознаки погіршення стану лісових насаджень виявив:

старшин майстер лісу

(посада)

13.07.21

(Підпис)

(ініціали та прізвище)

помічник лісничого

(лісничий (помічник лісничого))

13.07.21

(Підпис)

(ініціали та прізвище)

Висновок інженера відділу (сектору) охорони і захисту лісу державного лісогосподарського (лісомисливського) підприємства або представника державного спеціалізованого лісозахисного підприємства щодо необхідності здійснення лісозахисних чи інших заходів з поліпшення санітарного стану лісів за результатами огляду санітарного стану лісової ділянки: потребує перевірки СРЗ

Інженер ЗЛ

(посада)

13.07.21

(підпис)

К.В Сорока

(ініціали та прізвище)



**ЗГІДНО З  
ОРИГІНАЛОМ**



**ПОВІДОМЛЕННЯ**  
**про появу ознак погіршення санітарного стану лісових насаджень**

Житомирська  
(Автономна Республіка Крим, область)

ДП «Коростишівське ЛГ»  
(найменування власника лісів, постійного лісокористувача)

Лісництво Смолівське урочище основ. масив  
квартал № 53 виділ № 6 ділянка № \_\_\_\_\_ Площа га 5,5

**Таксаційна характеристика насадження**

Склад Белоз + Бк, вік 78 років, бонітет 1А середній діаметр 34 см,  
середня висота 28 м, повнота 0,65, тип лісу Белоз, рельєф рівнинний  
експозиція —, ґрунт дерново-підгірний, підлісок лищ.; кущ.

**Лісопатологічна характеристика насадження**

Вид пошкодження насадження (лісова пожежа, буревій, сніголам, обледеніння, відмирання та всихання дерев, захаращеність, об'їдання шкідниками хвої/листя, наявність гусені, масовий літ метеликів, опадання хвої/листя, відлущення кори на стовбурах та інші ознаки, не характерні для нормального стану дерев)

Відмирання та всихання дерев, відлущення кори, об'їдання хвої, короїд всихання.

Ступінь пошкодження, ураження: сильне

(поодинокі, слабке, середнє, сильне)

Вид розподілу пошкоджених дерев: груповий

Обсяг ушкодженої деревини на 1 гектарі (окоірно) 30 куб. метрів, у тому числі сухостійної 15 куб. метрів

Ознаки погіршення стану лісових насаджень виявив:

старшин майстер лісу

(посада)

13.07.21

(Підпис)

(ініціали та прізвище)

ПОМІЧНИК ЛІСНИЧОГО

(лісничий (помічник лісничого))

13.07.21

(Підпис)

(ініціали та прізвище)

Висновок інженера відділу (сектору) охорони і захисту лісу державного лісогосподарського (лісомисливського) підприємства або представника державного спеціалізованого лісозахисного підприємства щодо необхідності здійснення лісозахисних чи інших заходів з поліпшення санітарного стану лісів за результатами огляду санітарного стану лісової ділянки: потребує СРВ

Інженер ЗЛ

(посада)

13.07.21

(підпис)

К.В Сорока

(ініціали та прізвище)



**ЗГІДНО З  
ОРИГІНАЛОМ**



**ПОВІДОМЛЕННЯ**  
**про появу ознак погіршення санітарного стану лісових насаджень**

Житомирська  
(Автономна Республіка Крим, область)

ДП «Коростишівське ЛГ»

(найменування власника лісів, постійного лісокористувача)

Лісництво Смолівське

урочище основ. масив

квартал № 53 виділ № 18

ділянка №

Площа га 1,9

**Таксаційна характеристика насадження**

Склад Біліз, вік 8 років, бонітет 1 середній діаметр 30 см,  
середня висота 27 м, повнота 0,65, тип лісу БДЛС, рельєф рівнинний,  
експозиція -, ґрунт дерново-гіз, підріст -, підлісок -.

**Лісопатологічна характеристика насадження**

Вид пошкодження насадження (лісова пожежа, буревій, сніголам, обледеніння, відмирання та всихання дерев, захаращеність, об'їдання шкідниками хвої/листя, наявність гусені, масовий літ метеликів, опадання хвої/листя, відлущення кори на стовбурах та інші ознаки, не характерні для нормального стану дерев)

Відмирання та всихання дерев, обпорок хвої,  
відлущення кори, величезний короїд.

Ступінь пошкодження, ураження: сильне

(поодинокі, слабке, середнє, сильне)

Вид розподілу пошкоджених дерев: чумовий

Обсяг ушкодженої деревини на 1 гектарі (окоірно) 25 куб. метрів, у тому числі  
сухостійної 20 куб. метрів

Ознаки погіршення стану лісових насаджень виявив:

старшин майстер лісу

(посада)

13.07.21

(Підпис)

Антоненко В.М.

(ініціали та прізвище)

ПОМІЧНИК ЛІСНИЧОГО

(лісничий (помічник лісничого))

13.07.21

(Підпис)

Сіємонт В.В.

(ініціали та прізвище)

Висновок інженера відділу (сектору) охорони і захисту лісу державного лісогосподарського (лісомисливського) підприємства або представника державного спеціалізованого лісозахисного підприємства щодо необхідності здійснення лісозахисних чи інших заходів з поліпшення санітарного стану лісів за результатами огляду санітарного стану лісової ділянки: потребує проведення СРВ

Інженер ЗЛ

(посада)

13.07.21

(підпис)

К.В. Сорока

(ініціали та прізвище)



**ЗГІДНО З**  
**ОРИГІНАЛОМ**

**ПОВІДОМЛЕННЯ**  
**про появу ознак погіршення санітарного стану лісових насаджень**

Житомирська  
(Автономна Республіка Крим, область)

ДП «Коростишівське ЛГ»

(найменування власника лісів, постійного лісокористувача)

Лісництво Смолівське  
квартал № 54 виділ № 6

урочище основ. масив

ділянка № \_\_\_\_\_ Площа га 3,9

**Таксаційна характеристика насаджень**

Склад Яб1Дз, вік 68 років, бонітет 1А середній діаметр 26 см,  
середня висота 27 м, повнота 0,65, тип лісу В2ДС, рельєф рівнинний,  
експозиція -, ґрунт дерново-луг, підріст -, підлісок МРЗ.

**Лісопатологічна характеристика насаджень**

Вид пошкодження насаджень (лісова пожежа, буревій, сніголам, обледеніння, відмирання та всихання дерев, захаращеність, об'їдання шкідниками хвої/листя, наявність гусені, масовий літ метеликів, опадання хвої/листя, відлущення кори на стовбурах та інші ознаки, не характерні для нормального стану дерев)

Взмирання та всихання дерев, верхинний кордог.  
Втрата кори на стовбурах

Ступінь пошкодження, ураження: сильне

(поодинокі, слабке, середнє, сильне)

Вид розподілу пошкоджених дерев: чуповий

Обсяг ушкодженої деревини на 1 гектарі (окомірно) 25 куб. метрів, у тому числі  
сухостійної 15 куб. метрів

Ознаки погіршення стану лісових насаджень виявив:

старшин майстер лісу

(посада)

13.07.21

(Підпис)

Антоненко Б.М.

(ініціали та прізвище)

ПОМІЧНИК ЛІСНИЧОГО

(лісничий (помічник лісничого))

13.07.21

(Підпис)

Євдоким В.В.

(ініціали та прізвище)

Висновок інженера відділу (сектору) охорони і захисту лісу державного лісогосподарського (лісомисливського) підприємства або представника державного спеціалізованого лісозахисного підприємства щодо необхідності здійснення лісозахисних чи інших заходів з поліпшення санітарного стану лісів за результатами огляду санітарного стану лісової ділянки: потребує перевірки СРВ

Інженер ЗЛ

(посада)

13.07.21

(підпис)

К.В Сорока

(ініціали та прізвище)



**ЗГІДНО З  
ОРИГІНАЛОМ**

**ПОВІДОМЛЕННЯ**  
**про появу ознак погіршення санітарного стану лісових насаджень**

Житомирська  
(Автономна Республіка Крим, область)

ДП «Коростишівське ЛГ»

(найменування власника лісів, постійного лісокористувача)

Лісництво Смолівське

урочище основ. масив

квартал № 57 виділ № 4

ділянка №

Площа га 5,2

**Таксаційна характеристика насаджень**

Склад 10С3+D3+Bn, вік 59 років, бонітет 15 середній діаметр 26 см,  
середня висота 27 м, повнота 0,65, тип лісу СЗРДС, рельєф рівнинний,  
експозиція -, ґрунт дерново-підз., підріст -, підлісок бзч.

**Лісопатологічна характеристика насаджень**

Вид пошкодження насаджень (лісова пожежа, буревій, сніголам, обледеніння, відмирання та всихання дерев, захаращеність, об'їдання шкідниками хвої/листя, наявність гусені, масовий літ метеликів, опадання хвої/листя, відлущення кори на стовбурах та інші ознаки, не характерні для нормального стану дерев)

Розширення та величине дерев, об'їдання хвої/листя шкідниками хвої, верхівки кори, відлущення кори на стовбурах  
Ступінь пошкодження, ураження: сильне

(поодинокі, слабке, середнє, сильне)

Вид розподілу пошкоджених дерев: чужовий

Обсяг ушкодженої деревини на 1 гектарі (окомірно) 30 куб. метрів, у тому числі сухостійної 15 куб. метрів

Ознаки погіршення стану лісових насаджень виявив:

старшин майстер лісу

(посада)

13.07.21

(Підпис)

(ініціали та прізвище)

ПОМІЧНИК ЛІСНИЧОГО

(лісничий (помічник лісничого))

13.07.21

(Підпис)

(ініціали та прізвище)

Висновок інженера відділу (сектору) охорони і захисту лісу державного лісгосподарського (лісомисливського) підприємства або представника державного спеціалізованого лісозахисного підприємства щодо необхідності здійснення лісозахисних чи інших заходів з поліпшення санітарного стану лісів за результатами огляду санітарного стану лісової ділянки: потребує перевірки СРБ

Інженер ЗЛ

(посада)

13.07.21

(підпис)

К.В Сорока

(ініціали та прізвище)



ЗГІДНО З  
ОРИГІНАЛОМ



**ПОВІДОМЛЕННЯ**  
**про появу ознак погіршення санітарного стану лісових насаджень**

Житомирська  
(Автономна Республіка Крим, область)

ДП «Коростишівське ЛГ»

(найменування власника лісів, постійного лісокористувача)

Лісництво Смолівське

урочище основ. масив

квартал № 83 виділ № 11

ділянка №

Площа га 2,1

**Таксаційна характеристика насаджень**

Склад 664Rz+Oe+Vuz, вік 91 років, бонітет 1 середній діаметр 36 см,  
середня висота 29 м, повнота 0,65, тип лісу СЗПДС, рельєф рівнинний  
експозиція —, ґрунт орново-підзоли, підріст —, підлісок КЧЛ.

**Лісопатологічна характеристика насаджень**

Вид пошкодження насаджень (лісова пожежа, буревій, сніголам, обледеніння, відмирання та всихання дерев, захаращеність, об'їдання шкідниками хвої/листя, наявність гусені, масовий літ метеликів, опадання хвої/листя, відлущення кори на стовбурах та інші ознаки, не характерні для нормального стану дерев)

Відмирання та всихання дерев, відмирання кори, об'їдання хвої.  
Ступінь пошкодження, ураження: сильне

(поодинокі, слабке, середнє, сильне)

Вид розподілу пошкоджених дерев: чумовий

Обсяг ушкодженої деревини на 1 гектарі (окомірно) 25 куб. метрів, у тому числі сухостійної 20 куб. метрів

Ознаки погіршення стану лісових насаджень виявив:

старшин майстер лісу

(посада)

14.07.21

(Підпис)

(ініціали та прізвище)

ПОМІЧНИК ЛІСНИЧОГО

(лісничий (помічник лісничого))

14.07.21

(Підпис)

(ініціали та прізвище)

Висновок інженера відділу (сектору) охорони і захисту лісу державного лісогосподарського (лісомисливського) підприємства або представника державного спеціалізованого лісозахисного підприємства щодо необхідності здійснення лісозахисних чи інших заходів з поліпшення санітарного стану лісів за результатами огляду санітарного стану лісової ділянки: потребує перевірки СРВ

Інженер ЗЛ

(посада)

14.07.21

(підпис)

К.В Сорока

(ініціали та прізвище)



**ЗГІДНО З  
ОРИГІНАЛОМ**

**ПОВІДОМЛЕННЯ  
про появу ознак погіршення санітарного стану лісових насаджень**

Житомирська  
(Автономна Республіка Крим, область)

ДП «Коростишівське ЛГ»

(найменування власника лісів, постійного лісокористувача)

Лісництво Смолівське

урочище основ. масив

квартал № 84 виділ № 24

ділянка №

Площа га 1,9

**Таксаційна характеристика насадження**

Склад 684R3, вік 86 років, бонітет 1A середній діаметр 36 см,  
середня висота 30 м, повнота 0,65, тип лісу СЗПДС, рельєф рівнинний,  
експозиція —, ґрунт рідково-чорний підріст —, підлісок КУП.

**Лісопатологічна характеристика насадження**

Вид пошкодження насадження (лісова пожежа, буревій, сніголам, обледеніння, відмирання та всихання дерев, захаращеність, об'їдання шкідниками хвої/листя, наявність гусені, масовий літ метеликів, опадання хвої/листя, відлущення кори на стовбурах та інші ознаки, не характерні для нормального стану дерев)

Висихання та відмирання дерев, відлущення кори на стовбурах, величезний короїд.

Ступінь пошкодження, ураження: сильне

(поодинокі, слабке, середнє, сильне)

Вид розподілу пошкоджених дерев: груповий

Обсяг ушкодженої деревини на 1 гектарі (окоірно) 30 куб. метрів, у тому числі сухостійної 15 куб. метрів

Ознаки погіршення стану лісових насаджень виявив:

старшин майстер лісу

(посада)

19.07.21

(Підпис)

(ініціали та прізвище)

ПОМІЧНИК ЛІСНИЧОГО

(лісничий (помічник лісничого))

19.07.21

(Підпис)

(ініціали та прізвище)

Висновок інженера відділу (сектору) охорони і захисту лісу державного лісогосподарського (лісомисливського) підприємства або представника державного спеціалізованого лісозахисного підприємства щодо необхідності здійснення лісозахисних чи інших заходів з поліпшення санітарного стану лісів за результатами огляду санітарного стану лісової ділянки: потребує перевірки СРВ

Інженер ЗЛ

(посада)

19.07.21

(підпис)

К.В Сорока

(ініціали та прізвище)



**ЗГІДНО З  
ОРИГІНАЛОМ**

*[Handwritten signature]*

**ПОВІДОМЛЕННЯ**  
**про появу ознак погіршення санітарного стану лісових насаджень**

Житомирська  
(Автономна Республіка Крим, область)

ДП «Коростишівське ЛГ»

(найменування власника лісів, постійного лісокористувача)

Лісництво Смолівське

урочище основ. масив

квартал № 86 виділ № 21

ділянка №

Площа га 3,1

**Таксаційна характеристика насадження**

Склад  $100\% + B_n + D_z$ , вік 66 років, бонітет 1A середній діаметр 22 см,  
середня висота 25 м, повнота 0,60, тип лісу ВЗДс, рельєф північний,  
експозиція —, ґрунт дерново-підзоли, підріст —, підлісок —.

**Лісопатологічна характеристика насадження**

Вид пошкодження насадження (лісова пожежа, буревій, сніголам, обледеніння, відмирання та всихання дерев, захаращеність, об'їдання шкідниками хвої/листя, наявність гусені, масовий літ метеликів, опадання хвої/листя, відлущення кори на стовбурах та інші ознаки, не характерні для нормального стану дерев)

Відмирання та всихання дерев, відлущення кори на стовбурах, верхня частина короїд.

Ступінь пошкодження, ураження: сильне

(поодинокі, слабке, середнє, сильне)

Вид розподілу пошкоджених дерев: чумовий

Обсяг ушкодженої деревини на 1 гектарі (окомірно) 25 куб. метрів, у тому числі сухостійної 15 куб. метрів

Ознаки погіршення стану лісових насаджень виявив:

старшин майстер лісу

(посада)

14.07.21

(Підпис)

Антоменко В.М.

(ініціали та прізвище)

ПОМІЧНИК ЛІСНИЧОГО

(лісничий (помічник лісничого))

14.07.21

(Підпис)

Євдоким В.В.

(ініціали та прізвище)

Висновок інженера відділу (сектору) охорони і захисту лісу державного лісгосподарського (лісомисливського) підприємства або представника державного спеціалізованого лісозахисного підприємства щодо необхідності здійснення лісозахисних чи інших заходів з поліпшення санітарного стану лісів за результатами огляду санітарного стану лісової ділянки: потребує перевірки СРВ

Інженер ЗЛ

(посада)

14.07.21

(підпис)

К.В Сорока

(ініціали та прізвище)



**ЗГІДНО З  
ОРИГІНАЛОМ**



**ПОВІДОМЛЕННЯ**  
**про появу ознак погіршення санітарного стану лісових насаджень**

Житомирська  
(Автономна Республіка Крим, область)

ДП «Коростишівське ЛГ»

(найменування власника лісів, постійного лісокористувача)

Лісництво Смолівське

урочище основ. масив

квартал № 94 виділ № 28

ділянка №

Площа га 1,1

**Таксаційна характеристика насадження**

Склад 10С3+D3, вік 67 років, бонітет 1Б середній діаметр 32 см,  
середня висота 28 м, повнота 0,65, тип лісу СЗГДС, рельєф рівнинний,  
експозиція —, ґрунт дерново-підзол, підріст —, підлісок кул.

**Лісопатологічна характеристика насадження**

Вид пошкодження насадження (лісова пожежа, буревій, сніголам, обледеніння, відмирання та всихання дерев, захаращеність, об'їдання шкідниками хвої/листя, наявність гусені, масовий літ метеликів, опадання хвої/листя, відлущення кори на стовбурах та інші ознаки, не характерні для нормального стану дерев)

Відмирання та всихання дерев, відшаршування кори,  
вершинний корий.

Ступінь пошкодження, ураження: Виське

(поодинокі, слабке, середнє, сильне)

Вид розподілу пошкоджених дерев: чужовесні

Обсяг ушкодженої деревини на 1 гектарі (окоірно) 30 куб. метрів, у тому числі  
сухостійної 10 куб. метрів

Ознаки погіршення стану лісових насаджень виявив:

старшин майстер лісу

(посада)

14.07.21

(Підпис)

(ініціали та прізвище)

ПОМІЧНИК ЛІСНИЧОГО

(лісничий (помічник лісничого))

14.07.21

(Підпис)

(ініціали та прізвище)

Висновок інженера відділу (сектору) охорони і захисту лісу державного лісогосподарського (лісомисливського) підприємства або представника державного спеціалізованого лісозахисного підприємства щодо необхідності здійснення лісозахисних чи інших заходів з поліпшення санітарного стану лісів за результатами огляду санітарного стану лісової ділянки: потребует проведення СРВ.

Інженер ЗЛ

(посада)

14.07.21

(підпис)

К.В Сорока

(ініціали та прізвище)



**ЗГІДНО З  
ОРИГІНАЛОМ**

*[Handwritten signature]*





**ПОВІДОМЛЕННЯ**  
**про появу ознак погіршення санітарного стану лісових насаджень**

Житомирська  
(Автономна Республіка Крим, область)

ДП «Коростишівське ЛГ»

(найменування власника лісів, постійного лісокористувача)

Лісництво Смолівське

урочище основ. масив

квартал № 106 виділ № 4

ділянка №

Площа га 4,1

**Таксаційна характеристика насаджень**

Склад 80% 25л + 20% Дз, вік 56 років, бонітет 1А середній діаметр 22 см,  
середня висота 24 м, повнота 0,75, тип лісу ВЗРК, рельєф рівнинний  
експозиція —, ґрунт орново-чорний, підріст —, підлісок —.

**Лісопатологічна характеристика насаджень**

Вид пошкодження насаджень (лісова пожежа, буревій, сніголам, обледеніння, відмирання та всихання дерев, захаращеність, об'їдання шкідниками хвої/листя, наявність гусені, масовий літ метеликів, опадання хвої/листя, відлущення кори на стовбурах та інші ознаки, не характерні для нормального стану дерев)

Відщипування та всихання дерев, відщипування кори, обпорок хвої, вершинний короїд.

Ступінь пошкодження, ураження: сильне

(поодинокі, слабке, середнє, сильне)

Вид розподілу пошкоджених дерев: чужовий

Обсяг ушкодженої деревини на 1 гектарі (околірно) 30 куб. метрів, у тому числі сухостійної 20 куб. метрів

Ознаки погіршення стану лісових насаджень виявив:

старшин майстер лісу

(посада)

14.07.21

(Підпис)

(ініціали та прізвище)

помічник лісничого

(лісничий (помічник лісничого))

14.07.21

(Підпис)

(ініціали та прізвище)

Висновок інженера відділу (сектору) охорони і захисту лісу державного лісогосподарського (лісомисливського) підприємства або представника державного спеціалізованого лісозахисного підприємства щодо необхідності здійснення лісозахисних чи інших заходів з поліпшення санітарного стану лісів за результатами огляду санітарного стану лісової ділянки: потребує проведення ЕРВ

Інженер ЗЛ

(посада)

14.07.21

(підпис)

К.В Сорока

(ініціали та прізвище)



ЗГІДНО З  
ОРИГІНАЛОМ



**ПОВІДОМЛЕННЯ**  
**про появу ознак погіршення санітарного стану лісових насаджень**

Житомирська  
(Автономна Республіка Крим, область)

ДП «Коростишівське ЛГ»

(найменування власника лісів, постійного лісокористувача)

Лісництво Смолівське

урочище основ. масив

квартал № 114 виділ № 4

ділянка №

Площа га 1,8

**Таксаційна характеристика насаджень**

Склад 10G + D<sub>2</sub> + B<sub>n</sub>, вік 62 років, бонітет 1A середній діаметр 28 см,  
середня висота 26 м, повнота 0,75, тип лісу ВЗРС, рельєф рівнинний,  
експозиція —, ґрунт дерново-підзоли, підріст —, підлісок КВІІ.

**Лісопатологічна характеристика насаджень**

Вид пошкодження насаджень (лісова пожежа, буревій, сніголам, обледеніння, відмирання та всихання дерев, захаращеність, об'їдання шкідниками хвої/листя, наявність гусені, масовий літ метеликів, опадання хвої/листя, відлущення кори на стовбурах та інші ознаки, не характерні для нормального стану дерев) Вірнемоше та величине, обпорење хвої, вірнемоше кори, вершинний короїд.

Ступінь пошкодження, ураження: сильне

(поодинокі, слабке, середнє, сильне)

Вид розподілу пошкоджених дерев: чужовий

Обсяг ушкодженої деревини на 1 гектарі (окомірно) 30 куб. метрів, у тому числі сухостійної 20 куб. метрів

Ознаки погіршення стану лісових насаджень виявив:

старшин майстер лісу

(посада)

14.07.21

(Підпис)

Антоненко Б.М.

(ініціали та прізвище)

ПОМІЧНИК ЛІСНИЧОГО

(лісничий (помічник лісничого))

14.07.21

(Підпис)

Бісменов В.В.

(ініціали та прізвище)

Висновок інженера відділу (сектору) охорони і захисту лісу державного лісогосподарського (лісомисливського) підприємства або представника державного спеціалізованого лісозахисного підприємства щодо необхідності здійснення лісозахисних чи інших заходів з поліпшення санітарного стану лісів за результатами огляду санітарного стану лісової ділянки: потребує перевірки СРВ

Інженер ЗЛ

(посада)

14.07.21

(підпис)

К.В. Сорока

(ініціали та прізвище)



**ЗГІДНО З  
ОРИГІНАЛОМ**

# НУМЕРАЦІЙНА ВІДОМІСТЬ ДЕРЕВ, призначених для вибіркової санітарної рубки

ДН "Корсичинівське ЛГ"

(найменування власника лісів, постійного лісокористувача)

Лісництво Кудовецьке

Урочище \_\_\_\_\_

Квартал № 32 виділ № 24 ділянка № \_\_\_\_\_ площа 6,4 га

Порядковий номер дерева	Порода	Ступінь товщини стовбурів, см			Категорія стану дерева, підстава відбору для рубки
		Ділові	напівділові	Дров'яні	
1	Білина			24	V част. опад. кор
2	Білина			24	V част. опад. кор
3	Білина			32	Хворі, жовт. шкір.
4	Білина			24	V част. опад. кор
5	Білина			32	V част. опад. кор
6	Білина			28	V част. опад. кор
7	Білина	28			IV кл. дос. м.
8	Білина		24		IV кл. дос. м.
9	Білина			32	V част. опад. кор.
10	Білина	36			IV кл. дос. м.
11	Білина			28	V част. опад. кор.
12	Білина			24	V част. опад. кор.
13	Білина			24	V част. опад. кор.
14	Білина			24	V част. опад. кор.
15	Білина			40	V част. опад. кор.
16	Білина			24	V част. опад. кор.
17	Білина		24		IV кл. дос. м.
18	Білина	32			IV кл. дос. м.
19	Білина			28	V част. опад. кор.
20	Білина	28			IV кл. дос. м.
21	Білина		24		IV кл. дос. м.
22	Білина		28		IV кл. дос. м.
23	Білина			24	V част. опад. кор.
24	Білина			32	V част. опад. кор.
25	Білина			32	V част. опад. кор.
26	Білина			44	V част. опад. кор.
27	Білина			32	V част. опад. кор.
28	Білина			28	V част. опад. кор.
29	Білина			28	V част. опад. кор.

Порядковий номер дерева	Порода	Ступінь товщини стовбурів, см			Категорія стану дерева, підстава відбору для рубки
		ділові	напівділові	дров'яні	
30	Білина	24			IV кл. дов.-жл.
31	Білина			32	V клас жидко
32	Білина	40			IV кл. дос. м.
33	Білина		32		IV кл. дос. м.
34	Білина			24	V клас жидко
35	Білина			44	V клас. опад. кори
36	Білина			40	V клас. опад. кори.
37	Білина		24		IV кл. дов.-жл.
38	Білина			28	V клас жидко
39	Білина	24			IV клас дуже оск.
40	Білина			32	V клас. опад. кори
41	Білина		28		IV клас відсутн.
42	Білина			28	V клас. р. зам. еск.
43	Білина			32	V клас. р. зам. еск.
44	Білина		40		IV кл. дов.-жл.
45	Білина			24	V клас жидко
46	Білина	32			IV клас відсутн.
47	Білина			28	V клас. опад. кори.
48	Білина			36	V клас жидко
49	Білина			24	V клас жидко
50	Білина		32		IV клас відсутн.
51	Білина	24			IV кл. дов.-жл.
52	Білина			32	V клас. опад. кори.
53	Білина			24	V клас жидко
54	Білина		24		IV клас відсутн.
55	Білина		32		IV клас дуже оск.
56	Білина			28	V клас жидко
57	Білина	32			IV клас відсутн.
58	Білина			36	V клас жидко

Всього пронумеровано дерев \_\_\_\_\_

Нумерацію і перелік провели \_\_\_\_\_

(дата)

(посада)

(підпис)

(ініціали та прізвище)

(посада)

(підпис)

(ініціали та прізвище)

(посада)

(підпис)

(ініціали та прізвище)



Порядковий номер	Порода	Ступінь товщини стовбурів, см			Категорія стану дерева, підстава відбору для рубки
		ділові	напівділ	дров'яні	
59	Білка		32		IV хв. жов.-жл.
60	Білка		24		IV хв. жов.-жл.
61	Білка			24	V жов.-опод. кор.
62	Білка		28		IV кроно дуже окс.
63	Білка			24	V жов. руда
64	Білка	28			IV хв. жов.-жл.
65	Білка			28	V жов. руда
66	Білка	24			IV приріст відсутній
67	Білка	32			IV приріст відсутній
68	Білка			28	V жов. опод. кор.
69	Білка		32		IV приріст відсутній
70	Білка			32	V жов. руда
71	Білка	36			IV кроно дуже окс.
72	Білка		24		V жов. руда
73	Білка		24		IV хв. жов.-жл.
74	Білка		28		IV кроно дуже окс.
75	Білка	28			IV хв. жов.-жл.
76	Білка			36	V жов. опод. кор.
77	Білка	32			IV приріст відсутній
78	Білка		32		IV приріст відсутній
79	Білка			28	V жов. опод. кор.
80	Білка		32		IV приріст відсутній
81	Білка			24	V жов. руда
82	Білка		28		IV хв. жов.-жл.
83	Білка		24		IV хв. жов.-жл.
84	Білка			32	V жов. опод. кор.
85	Білка		24		V жов. опод. кор.
86	Білка		28		IV приріст відсутній
87	Білка			40	V жов. опод. кор.
88	Білка		24		IV хв. жов.-жл.
89	Білка	32			IV хв. жов.-жл.
90	Білка			24	V жов. руда
91	Білка		28		IV приріст відсутній
92	Білка			24	V жов. опод. кор.
93	Білка			36	V жов. руда
94	Білка		24		IV хв. жов.-жл.
95	Білка			28	V жов. руда
96	Білка		32		IV хв. жов.-жл.
97	Білка		28		IV приріст відсутній
98	Білка		44		IV приріст відсутній

Всього пронумеровано дерев

Нумерацію і перелік провели

(дата)

(посада)

(підпис)

(ініціали та прізвище)

(посада)

(підпис)

(ініціали та прізвище)

(посада)

(підпис)

(ініціали та прізвище)

Порядковий номер	Порода	Ступінь товщини стовбурів, см			Категорія стану дерева, підстава відбору для рубки
		ділові	напівділ	дров'яні	
99	Білка			24	V жов. опод. кор.
100	Білка	24			IV кроно дуже окс.
101	Білка		36		IV кроно дуже окс.
102	Білка			32	V жов. руда
103	Білка		24		IV хв. жов.-жл.
104	Білка		36		IV хв. жов.-жл.
105	Білка			28	V жов. руда
106	Білка	28			IV приріст відсутній
107	Білка			24	V жов. руда
108	Білка			24	V жов. руда
109	Білка	32			IV хв. жов.-жл.
110	Білка		28		IV хв. жов.-жл.
111	Білка			36	V жов. руда
112	Білка		32		IV приріст відсутній
113	Білка		24		IV хв. жов.-жл.
114	Білка			28	V жов. опод. кор.
115	Білка	24			IV приріст відсутній
116	Білка		24		IV хв. жов.-жл.
117	Білка		28		IV хв. жов.-жл.
118	Білка			24	V жов. руда
119	Білка		32		IV приріст відсутній
120	Білка	24			IV приріст відсутній
121	Білка		36		IV приріст відсутній
122	Білка			32	V жов. руда
123	Білка		24		IV хв. жов.-жл.
124	Білка		32		IV кроно дуже окс.
125	Білка			24	V жов. опод. кор.
126	Білка		28		IV хв. жов.-жл.
127	Білка			28	V жов. руда
128	Білка		24		IV приріст відсутній
129	Білка			24	V жов. руда
130	Білка		32		IV кроно дуже окс.
131	Білка		24		IV приріст відсутній
132	Білка		36		IV приріст відсутній
133	Білка		44		IV хв. жов.-жл.
134	Білка			28	V жов. опод. кор.
135	Білка		24		IV приріст відсутній
136	Білка		28		IV приріст відсутній
137	Білка	24			IV приріст відсутній
138	Білка		36		IV кроно дуже окс.



Порядковий номер	Порода	Ступінь товщини стовбурів, см			Категорія стану дерева, підстава відбору для рубки
		ділові	напівділ	дров'яні	
139	Сосна			24	Взрос. осл. кр.
140	Сосна	28			Виріслого відсутня
141	Сосна		24		Взр. жов-зел.
142	Сосна			32	Взрос. осл. кр.
143	Сосна		32		Взр. жов-зел.
144	Сосна			28	В доробі зі злам. ссо.
145	Сосна	24			Взр. жов-зел.
146	Сосна		28		Виріслого відсутня
147	Сосна	32			Взр. жов-зел.
148	Сосна			24	В доробі руді
149	Сосна			28	Взрос. осл. кр.
150	Сосна		24		Виріслого дуже аси
151	Сосна		36		Виріслого дуже аси
152	Сосна			28	В доробі зі злам. ссо.
153	Сосна	29			Виріслого дуже аси
154	Сосна			24	Взрос. осл. кр.
155	Сосна		28		Виріслого дуже аси
156	Сосна			36	Взрос. осл. кр.
157	Сосна		24		Взр. жов-зел.
158	Сосна		40		Взр. жов-зел.
159	Сосна			28	В доробі руді
160	Сосна		32		Виріслого відсутня
161	Сосна			40	В доробі руді
162	Сосна	28			Виріслого відсутня
163	Сосна		24		Виріслого відсутня
164	Сосна			24	В доробі руді
165	Сосна		28		Виріслого дуже аси
166	Сосна		32		Взр. жов-зел.
167	Сосна			24	Взрос. осл. кр.
168	Сосна		28		Взр. жов-зел.
169	Сосна		32		Взр. жов-зел.
170	Сосна			28	Взрос. осл. кр.
171	Сосна		24		Виріслого відсутня
172	Сосна			36	В доробі руді
173	Сосна			24	Взр. жов-зел.
174	Сосна			32	В доробі руді
175	Сосна		24		Виріслого дуже аси
176	Сосна		28		Виріслого дуже аси
177	Сосна			28	В доробі руді
178	Сосна			24	В доробі руді

Порядковий номер	Порода	Ступінь товщини стовбурів, см			Категорія стану дерева, підстава відбору для рубки
		ділові	напівділ	дров'яні	
179	Сосна		24		Виріслого відсутня
180	Сосна		32		Виріслого відсутня
181	Сосна	24			Виріслого дуже аси
182	Сосна			36	Взрос. осл. кр.
183	Сосна	28			Виріслого дуже аси
184	Сосна		28		Взр. жов-зел.
185	Сосна			28	В доробі зі злам. ссо.
186	Сосна		24		Виріслого дуже аси
187	Сосна		32		Виріслого відсутня
188	Сосна			24	Взрос. осл. кр.
189	Береза			32	В доробі руді
190	Береза			24	В доробі відсутня
191	Береза пл.			32	В доробі зі злам. ссо.
192	Береза			24	В доробі відсутня
193	Береза			28	В доробі відсутня
194	Береза			32	В доробі відсутня
195	Береза пл.			24	В доробі зі злам. ссо.
196	Береза			24	В доробі відсутня
197	Береза пл.			28	В доробі зі злам. ссо.
198	Береза			24	В доробі руді
199	Береза пл.			24	В доробі зі злам. ссо.
200	Береза пл.			28	В доробі зі злам. ссо.
201	Береза			24	В доробі відсутня
202	Береза пл.			32	В доробі зі злам. ссо.
203	Береза			28	В доробі відсутня
204	Береза пл.			24	В доробі зі злам. ссо.
205	Береза пл.			28	В доробі зі злам. ссо.

Всього пронумеровано дерев 205  
 Нумерацію і перелік провели 16.08.2021 (дата)

О.О.Ришак (посада)  
О.О.Ришак (посада)  
М.М.М.М. (посада)  
М.М.М.М.

О.О.Ришак (підпис)  
О.О.Ришак (підпис)  
М.М.М.М. (підпис)

О.О.Ришак (ініціали та прізвище)  
А.А.А.А. (ініціали та прізвище)  
М.М.М.М. (ініціали та прізвище)  
М.М.М.М.

# НУМЕРАЦІЙНА ВІДОМІСТЬ ДЕРЕВ, призначених для вибіркової санітарної рубки

(найменування власника лісів, постійного лісокористувача)

Лісництво Судовечанське

Урочище основний масив

Квартал № 33 виділ № 3 ділянка № \_\_\_\_\_ площа 5.0 га

Порядковий номер дерева	Порода	Ступінь товщини стовбурів, см			Категорія стану дерева, підстава відбору для рубки
		Ділові	напівділові	Дров'яні	
1	Сосна			40	V Хвоя руда
2	Сосна			36	V Хвоя руда
3	Сосна			24	V Хвоя руда
4	Сосна			40	V Хвоя руда
5	Сосна			24	V Хвоя руда
6	Сосна			28	V Хвоя руда
7	Сосна		32		IV Приріст відсут.
8	Сосна		28		IV Приріст відсут.
9	Сосна			24	V Хвоя руда
10	Сосна	24			IV Приріст відсут.
11	Сосна		24		IV Приріст відсут.
12	Сосна			28	V Хвоя руда
13	Сосна			24	V Хвоя руда
14	Сосна			32	V Хвоя руда
15	Сосна			28	V Хвоя руда
16	Сосна			24	V Хвоя руда
17	Сосна		28		IV Приріст відсут.
18	Сосна			28	V Хвоя руда
19	Сосна			36	V Хвоя руда
20	Сосна		28		IV Приріст відсут.
21	Сосна			24	V Гаста оп. кори
22	Сосна		32		IV Хвоя товт.-зел.
23	Сосна		24		IV Хв. товт.-зел.
24	Сосна			28	V Гаста оп. кори
25	Сосна			36	V Гаста оп. кори
26	Сосна			24	V Гаста оп. кори
27	Сосна			24	V Гаста оп. кори
28	Сосна			32	V Гаста оп. кори
29	Сосна		36		IV Хв. товт.-зел.

Порядковий номер дерева	Порода	Ступінь товщини стовбурів, см			Категорія стану дерева, підстава відбору для рубки
		ділові	напівділові	дров'яні	
30	Сосна			28	V Гаста оп. кори
31	Сосна	24			IV Хв. жовт. зел.
32	Сосна		32		IV Хв. жовт. зел.
33	Сосна			24	V Гаста оп. кори
34	Сосна		24		IV Хв. жовт. зел.
35	Сосна		28		IV Хв. жовт. зел.
36	Сосна			36	V Гаста оп. кори
37	Сосна			32	V Гаста оп. кори
38	Сосна			28	V Гаста оп. кори
39	Сосна			24	V Гаста оп. кори
40	Сосна			24	V Гаста оп. кори
41	Сосна			28	V Гаста оп. кори
42	Сосна		28		IV Хв. жовт. кори
43	Сосна			24	V Гаста оп. кори
44	Сосна		32		IV Хв. жовт. зел.
45	Сосна	28			IV Приріст відсут.
46	Сосна		28		IV Приріст відсут.
47	Сосна			36	V Хв. руда
48	Сосна			28	V Хв. руда
49	Сосна			36	V Хв. руда
50	Сосна			28	V Хв. руда
51	Сосна		36		IV Приріст відсут.
52	Сосна			24	V Хв. руда
53	Сосна		24		IV др. жол. мв.
54	Сосна	24			IV др. жол. мв.
55	Сосна		32		IV др. жол. мв.
56	Сосна		28		IV др. жол. мв.
57	Сосна			32	V Хв. руда
58	Сосна		24		IV Приріст відсут.

Всього пронумеровано дерев \_\_\_\_\_

Нумерацію і перелік провели \_\_\_\_\_

(дата)

(посада)

(підпис)

(ініціали та прізвище)

(посада)

(підпис)

(ініціали та прізвище)

(посада)

(підпис)

(ініціали та прізвище)

Порядковий номер	Порода	Ступінь товщини стовбурів, см			Категорія стану дерева, підстава відбору для рубки
		ділові	напівділ	дров'яні	
59	Сосна	32			IV Кр. дум. ам.
60	Сосна	24			IV Кр. дум. ам.
61	Сосна		28		IV Кр. дум. ам.
62	Сосна			24	V Застм. оп. кори
63	Сосна		36		IV Кр. дум. ам.
64	Сосна			24	V Застм. оп. кори
65	Сосна			32	V Застм. оп. кори
66	Сосна	24			IV Кр. дум. ам.
67	Сосна		24		IV Кр. дум. ам.
68	Сосна			28	V Застм. оп. кори
69	Сосна		32		IV Кр. дум. ам.
70	Сосна	28			IV Кр. дум. ам.
71	Сосна			24	V Застм. оп. кори
72	Сосна		28		IV Кр. дум. ам.
73	Сосна	32			IV Кр. дум. ам.
74	Сосна		24		IV Кр. дум. ам.
75	Сосна			36	V Застм. оп. кори
76	Сосна			32	V Застм. оп. кори
77	Сосна		32		IV Кр. дум. ам.
78	Сосна			28	V Застм. оп. кори
79	Сосна		28		IV Кр. дум. ам.
80	Сосна			24	V Застм. оп. кори
81	Сосна	28			IV Кр. дум. ам.
82	Сосна	24			IV Кр. дум. ам.
83	Сосна		28		IV Кр. дум. ам.
84	Сосна		24		IV Кр. дум. ам.
85	Сосна			24	V Застм. оп. кори
86	Сосна		40		IV Кр. дум. ам.
87	Сосна	24			IV Кр. дум. ам.
88	Сосна		24		IV Кр. дум. ам.
89	Сосна	28			IV Кр. дум. ам.
90	Сосна			24	V Хв. руда
91	Сосна		18		IV Кр. дум. ам.
92	Сосна	32			IV Приріст відсут.
93	Сосна			28	V Застм. оп. кори
94	Сосна	28			IV Приріст відсут.
95	Сосна		24		IV Пр. відсут.
96	Сосна	24			IV Пр. відсут.
97	Сосна			24	V Застм. оп. кори
98	Сосна		28		IV Пр. відсут.

Всього пронумеровано дерев

Нумерацію і перелік провели

(дата)

(посада)

(посада)

(посада)

(підпис)

(підпис)

(підпис)

(ініціали та прізвище)

(ініціали та прізвище)

(ініціали та прізвище)

Порядковий номер	Порода	Ступінь товщини стовбурів, см			Категорія стану дерева, підстава відбору для рубки
		ділові	напівділ	дров'яні	
99	Сосна		32		IV Пр. відсут.
100	Сосна			28	V Застм. оп. кори
101	Сосна		24		IV Пр. відсут.
102	Сосна			24	V Застм. оп. кори
103	Сосна		28		IV Пр. відсут.
104	Сосна		24		IV Пр. відсут.
105	Сосна	32			IV Пр. відсут.
106	Сосна		32		IV Пр. відсут.
107	Сосна	24			IV Пр. відсут.
108	Сосна		28		IV Пр. відсут.
109	Сосна			24	V Застм. оп. кори
110	Сосна		24		IV Пр. відсут.
111	Сосна			32	V Застм. оп. кори
112	Сосна		40		IV Пр. відсут.
113	Сосна			28	V Застм. оп. кори
114	Сосна	28			IV Пр. відсут.
115	Сосна	32			IV Пр. відсут.
116	Сосна		24		IV Пр. відсут.
117	Сосна	24			IV Пр. відсут.
118	Сосна		28		IV Пр. відсут.
119	Сосна			24	V Застм. оп. кори
120	Сосна			24	V Застм. оп. кори
121	Сосна		24		IV Пр. відсут.
122	Сосна	36			IV Пр. відсут.
123	Сосна			28	V Застм. оп. кори
124	Сосна	28			IV Пр. відсут.
125	Сосна			24	V Застм. оп. кори
126	Сосна		24		IV Пр. відсут.
127	Сосна		28		IV Пр. відсут.
128	Сосна			24	V Застм. оп. кори
129	Сосна		24		IV Хв. мовт-дм.
130	Сосна			28	V Хв. руда
131	Сосна			24	V Хв. руда
132	Сосна		24		IV Хв. мовт-дм.
133	Сосна		28		IV Хв. мовт-дм.
134	Сосна	24			IV Хв. мовт-дм.
135	Сосна			24	V Хв. руда
136	Сосна		28		IV Пр. відсут.
137	Сосна			32	V Хв. руда
138	Сосна		24		IV Пр. відсут.



[illegible][illegible]

Всього пронумеровано дерев 162 (сто шістдесят два)  
 Нумерацію і перелік провели 16.08.2021р.

(дата)

старший майстер  
(посада)

(посада)

старший мастер  
(посада)

(посада)

помічник керівного  
(посада)

(посада)

Смока О.Ф.  
(підпис)

(підпис)

Абрамченко І.С.  
(підпис)

(підпис)

Мельник В.В.  
(підпис)

(підпис)

(ініціали та прізвище)

(ініціали та прізвище)

(ініціали та прізвище)

# НУМЕРАЦІЙНА ВІДОМІСТЬ ДЕРЕВ, призначених для вибіркової санітарної рубки

ДП "Коростинське ЛГ"

(найменування власника лісів, постійного лісокористувача)

Лісництво Дубовецьке

Урочище \_\_\_\_\_

Квартал № 34

виділ № 24

ділянка № \_\_\_\_\_

площа 3,5 га

Порядковий номер дерева	Порода	Ступінь товщини стовбурів, см			Категорія стану дерева, підстава відбору для рубки
		Ділові	напівділові	дров'яні	
1	Сосна			24	в'яле оподане кори
2	Сосна			32	в'яле оподане кори
3	Сосна			40	в'яле руда
4	Сосна			36	в'яле оподане кори
5	Сосна			28	в'яле руда
6	Сосна			24	дерево зі слом. стовбур.
7	Сосна		36		в'яле оподане кори
8	Сосна	24			в'яле оподане кори
9	Сосна		28		в'яле оподане кори
10	Сосна			28	в'яле оподане кори
11	Сосна	32			в'яле оподане кори
12	Сосна		28		в'яле оподане кори
13	Сосна			32	в'яле оподане кори
14	Сосна			24	в'яле оподане кори
15	Сосна			32	в'яле оподане кори
16	Сосна			32	в'яле оподане кори
17	Сосна			36	дерево зі слом. стовбур.
18	Сосна		36		в'яле оподане кори
19	Сосна	24			в'яле оподане кори
20	Сосна		24		в'яле оподане кори
21	Сосна		40		в'яле оподане кори
22	Сосна			28	дерево зі слом. стовбур.
23	Сосна			24	дерево зі слом. стовбур.
24	Сосна			44	в'яле руда
25	Сосна			32	в'яле оподане кори
26	Сосна			24	в'яле оподане кори
27	Сосна		36		в'яле оподане кори
28	Сосна	28			в'яле оподане кори
29	Сосна		24		в'яле оподане кори

Порядковий номер дерева	Порода	Ступінь товщини стовбурів, см			Категорія стану дерева, підстава відбору для рубки
		ділові	напівділові	дров'яні	
30	Сосна	32			в'яле оподане кори
31	Сосна			32	в'яле руда
32	Сосна			28	в'яле оподане кори
33	Сосна			28	в'яле оподане кори
34	Сосна			32	дерево зі слом. стовб.
35	Сосна			28	в'яле руда
36	Сосна		28		в'яле оподане кори
37	Сосна			24	в'яле руда
38	Сосна	28			в'яле оподане кори
39	Сосна		44		в'яле оподане кори
40	Сосна		24		в'яле оподане кори
41	Сосна		28		в'яле оподане кори
42	Сосна			32	дерево зі слом. стовб.
43	Сосна		32		в'яле оподане кори
44	Сосна		24		в'яле оподане кори
45	Сосна			36	в'яле руда
46	Сосна	24			в'яле оподане кори
47	Сосна			28	в'яле руда
48	Сосна		24		в'яле оподане кори
49	Сосна		32		в'яле оподане кори
50	Сосна	28			в'яле оподане кори
51	Сосна		28		в'яле оподане кори
52	Сосна			28	в'яле оподане кори
53	Сосна		36		в'яле оподане кори
54	Сосна	24			в'яле оподане кори
55	Сосна		40		в'яле оподане кори
56	Сосна		24		в'яле оподане кори
57	Сосна	32			в'яле оподане кори
58	Сосна		32		в'яле оподане кори

Всього пронумеровано дерев \_\_\_\_\_

Нумерацію і перелік провели \_\_\_\_\_

(дата)

(посада)

(підпис)

(ініціали та прізвище)

(посада)

(підпис)

(ініціали та прізвище)

(посада)

(підпис)

(ініціали та прізвище)





# НУМЕРАЦІЙНА ВІДОМІСТЬ ДЕРЕВ, призначених для вибіркової санітарної рубки

(найменування власника лісів, постійного лісокористувача)

Лісництво

Урочище

Квартал №

виділ №

ділянка №

площа га

Порядковий номер дерева	Порода	Ступінь товщини стовбурів, см			Категорія стану дерева, підстава відбору для рубки
		ділові	напівділові	дров'яні	
1	Сосна			36	V Заст. оп. кори.
2	Сосна			32	V Хв. руд.
3	Сосна			28	V Хв. руд.
4	Сосна		24		IV Пр. відсут.
5	Сосна		32		IV Пр. відсут.
6	Сосна			32	V Хв. руд.
7	Сосна	24			IV др. зас. ма
8	Сосна	32			IV др. зас. ма
9	Сосна			28	V Хв. руд.
10	Сосна			28	V Хв. руд.
11	Сосна			24	V Хв. руд.
12	Сосна		28		IV др. зас. ма
13	Сосна		24		IV др. зас. ма
14	Сосна	24			IV Пр. відсут.
15	Сосна			28	V Хв. руд.
16	Сосна	32			IV др. зас. ма
17	Сосна		32		IV др. зас. ма
18	Сосна			24	V Хв. руд.
19	Сосна			28	V Хв. руд.
20	Сосна			24	V Хв. руд.
21	Сосна			32	V Хв. руд.
22	Сосна		24		IV др. зас. ма
23	Сосна		36		IV др. зас. ма
24	Сосна		28		IV др. зас. ма
25	Сосна			28	V Хв. руд.
26	Сосна			28	V Хв. руд.
27	Сосна	24			IV Хв. шовт-др.
28	Сосна		24		IV Хв. шовт-др.
29	Сосна			24	V Хв. руд.

Порядковий номер дерева	Порода	Ступінь товщини стовбурів, см			Категорія стану дерева, підстава відбору для рубки
		ділові	напівділові	дров'яні	
30	Сосна	32			IV Хв. мовт. зел.
31	Сосна			24	V Заст. оп. кори.
32	Сосна	28			IV Кр. дум. аж.
33	Сосна		32		IV Кр. дум. аж.
34	Сосна		28		IV Кр. дум. аж.
35	Сосна			24	V Заст. оп. кори
36	Сосна			28	V Заст. оп. кори.
37	Сосна		24		IV Кр. дум. аж.
38	Сосна			32	V Заст. оп. кори
39	Сосна	24			IV Кр. дум. аж.
40	Сосна	28			IV Кр. дум. аж.
41	Сосна			28	V Заст. оп. кори
42	Сосна		28		IV Кр. дум. аж.
43	Сосна			28	V Заст. оп. кори
44	Сосна			24	V Заст. оп. кори
45	Сосна	24			IV Кр. дум. аж.
46	Сосна			32	V Заст. оп. кори
47	Сосна		28		IV Кр. дум. аж.
48	Сосна			24	V Заст. оп. кори
49	Сосна		32		IV Кр. дум. аж.
50	Сосна	24			IV Кр. дум. аж.
51	Сосна			28	V Заст. оп. пр.
52	Сосна	28			IV Хв. мовт. зел.
53	Сосна		24		IV Хв. мовт. зел.
54	Сосна			24	V Хв. руда
55	Сосна	24			IV Хв. мовт. зел.
56	Сосна	32			IV Хв. мовт. зел.
57	Сосна			32	V Хв. руд.
58	Сосна		28		IV Хв. мовт. зел.

Всього пронумеровано дерев

Нумерацію і перелік провели

(дата)

(посада)

(підпис)

(ініціали та прізвище)

(посада)

(підпис)

(ініціали та прізвище)

(посада)

(підпис)

(ініціали та прізвище)

Порядковий номер	Порода	Ступінь товщини стовбурів, см			Категорія стану дерева, підстава відбору для рубки
		ділові	напівділ	дров'яні	
59	Сосна		24		IV Хв. мовт-зел.
60	Сосна			28	V Хв. руда
61	Сосна			24	V Хв. руда
62	Сосна		32		IV Пр. біл. дум.
63	Сосна			36	V Хв. руда
64	Сосна		28		IV Пр. біл. дум.
65	Сосна			24	V Хв. руда
66	Сосна			28	V Хв. руда
67	Сосна			24	V Хв. руда
68	Сосна		24		IV Пр. біл. дум.
69	Сосна			32	V Хв. руда
70	Сосна		28		IV Пр. біл. дум.
71	Сосна			24	V Хв. руда
72	Сосна		36		IV Пр. біл. дум.
73	Сосна		24		IV Пр. біл. дум.
74	Сосна			24	V Хв. руда
75	Сосна		32		IV Пр. біл. дум.
76	Сосна	24			IV Пр. біл. дум.
77	Сосна			32	V Хв. руда
78	Сосна		28		IV Хв. мовт-зел.
79	Сосна			24	V Хв. руда
80	Сосна			28	V Хв. руда
81	Сосна		24		IV Хв. мовт-зел.
82	Сосна		32		IV Хв. мовт-зел.
83	Сосна		28		IV Хв. мовт-зел.
84	Сосна			32	V Хв. руда
85	Сосна			24	V Хв. руда
86	Сосна		24		IV Хв. мовт-зел.
87	Сосна			36	V Хв. руда
88	Сосна		40		IV Хв. мовт-зел.
89	Сосна			24	V Гаст. оп. кр.
90	Сосна		28		IV Кр. дум. ам.
91	Сосна		24		IV Кр. дум. ам.
92	Сосна			28	V Гаст. оп. кр.
93	Сосна			24	V Гаст. оп. кр.
94	Сосна			32	V Гаст. оп. кр.
95	Сосна		28		IV Кр. дум. ам.
96	Сосна	24			IV Кр. дум. ам.
97	Сосна			24	V Гаст. оп. кр.
98	Сосна			28	V Гаст. оп. кр.

Порядковий номер	Порода	Ступінь товщини стовбурів, см			Категорія стану дерева, підстава відбору для рубки
		ділові	напівділ	дров'яні	
99	Сосна	32			IV Хв. мовт-зел.
100	Сосна			24	V Гаст. оп. кр.
101	Сосна			32	V Гаст. оп. кр.
102	Сосна		28		IV Хв. мовт-зел.
103	Сосна		24		IV Хв. мовт-зел.
104	Сосна			36	V Гаст. оп. кр.
105	Сосна	24			IV Хв. мовт-зел.
106	Сосна			24	V Гаст. оп. кр.
107	Сосна		28		IV Кр. дум. ам.
108	Сосна			28	V Хв. руда
109	Сосна			32	V Хв. руда
110	Сосна			24	V Хв. руда
111	Сосна		28		IV Хв. мовт-зел.
112	Сосна		24		IV Хв. мовт-зел.
113	Сосна			24	V Хв. руда
114	Сосна		36		IV Хв. мовт-зел.
115	Сосна		32		IV Хв. мовт-зел.
116	Сосна			28	V Хв. руда
117	Сосна	24			IV Хв. мовт-зел.
118	Сосна	28			IV Хв. мовт-зел.
119	Сосна			32	V Хв. руда
120	Сосна			24	V Хв. руда
121	Сосна		24		IV Хв. мовт-зел.
122	Сосна			28	V Хв. руда
123	Сосна		28		IV Хв. мовт-зел.
124	Сосна			24	V Хв. руда
125	Сосна		36		IV Пр. біл. дум.
126	Сосна	28			IV Пр. біл. дум.
127	Сосна		24		IV Пр. біл. дум.
128	Сосна			36	V Хв. руда
129	Сосна			24	V Хв. руда
130	Сосна		24		IV Пр. біл. дум.
131	Сосна		28		IV Пр. біл. дум.
132	Сосна			28	V Хв. руда
133	Сосна	24			IV Пр. біл. дум.
134	Сосна			40	V Хв. руда
135	Сосна	28			IV Пр. біл. дум.
136	Сосна			24	V Хв. руда
137	Сосна		24		IV Пр. біл. дум.
138	Сосна			32	V Хв. руда

Всього пронумеровано дерев

Нумерацію і перелік провели

(дата)

(посада)

(підпис)

(ініціали та прізвище)

(посада)

(підпис)

(ініціали та прізвище)

(посада)

(підпис)

(ініціали та прізвище)

довж. кв 37 619 1 м 6,470

Порядковий номер	Порода	Ступінь товщини стовбурів, см			Категорія стану дерева, підстава відбору для рубки
		ділові	напівділ	дров'яні	
139	сосна		32		IV кв. мовт.-жел.
140	сосна		28		IV кв. мовт.-жел.
141	сосна			24	V частк. ол. кр.
142	сосна			28	V частк. ол. кр.
143	сосна	24			IV кв. мовт.-руж.
144	сосна		24		IV кв. мовт.-руж.
145	сосна			24	V кв. руж.
146	сосна	28			IV кв. мовт.-руж.
147	сосна			32	V частк. ол. кр.
148	сосна	24			IV кр. дум. аж.
149	сосна		28		IV кр. дум. аж.
150	сосна			24	V кв. руж.
151	сосна		24		IV кр. дум. аж.
152	сосна			28	V кв. руж.
153	сосна		32		IV кр. дум. аж.
154	сосна			24	V кв. руж.
155	сосна	24			IV кв. мовт.-жел.
156	сосна		24		IV кв. мовт.-жел.
157	сосна			32	V кв. руж.
158	сосна	28			IV кв. мовт.-жел.
159	сосна			24	V кв. руж.
160	сосна		28		IV кв. мовт.-жел.
161	сосна			28	V кв. руж.
162	сосна		24		IV кв. мовт.-жел.
163	сосна	36			IV кв. мовт.-жел.
164	сосна		24		IV кв. мовт.-жел.
165	сосна	24			IV кр. дум. аж.
166	сосна			24	V частк. ол. кр.
167	сосна			32	V частк. ол. кр.
168	сосна		28		IV кр. дум. аж.
169	сосна			28	V частк. ол. кр.
170	сосна		24		IV кр. дум. аж.
171	сосна	28			IV кр. дум. аж.
172	сосна			24	V частк. ол. кр.
173	сосна			24	V частк. ол. кр.
174	сосна			36	V частк. ол. кр.
175	сосна		24		IV кр. дум. аж.
176	сосна			24	V частк. ол. кр.
177	сосна		28		IV кр. дум. аж.
178	сосна		32		IV кр. дум. аж.

Порядковий номер	Порода	Ступінь товщини стовбурів, см			Категорія стану дерева, підстава відбору для рубки
		ділові	напівділ	дров'яні	
179	сосна			28	V частк. ол. кр.
180	сосна		24		IV кр. дум. аж.
181	сосна			24	V частк. ол. кр.
182	сосна		28		IV кр. дум. аж.
183	сосна			32	V частк. ол. кр.
184	сосна		32		IV кр. дум. аж.
185	сосна	24			IV кр. дум. аж.
186	сосна			24	V частк. ол. кр.
187	сосна		28		IV кв. мовт.-жел.
188	сосна	24			IV кв. мовт.-жел.
189	сосна		24		IV кв. мовт.-жел.
190	сосна			24	V кв. руж.
191	сосна		28		IV кв. мовт.-жел.
192	сосна	24			IV кв. мовт.-жел.
193	сосна			36	V кв. руж.
194	сосна	28			IV кв. мовт.-руж.
195	сосна			24	V кв. руж.
196	сосна	24			IV кв. мовт.-руж.
197	сосна		28		IV кв. мовт.-руж.
198	сосна		24		IV кв. мовт.-руж.
199	сосна			24	V кв. руж.
200	береза			40	V частк. відсутнє

Всього пронумеровано дерев 200 (звісті)  
 Нумерацію і перелік провели 17.08.2021р.  
 (дата)

старший майстер  
 (посада)  
 старший майстер  
 (посада)  
 помічник лісничого  
 (посада)

(підпис)  
  
 (підпис)  
  
 (підпис)

Аврамченко І.С.  
 (ініціали та прізвище)  
 Сорока О.Ф.  
 (ініціали та прізвище)  
 Мельник О.В.  
 (ініціали та прізвище)



# НУМЕРАЦІЙНА ВІДОМІСТЬ ДЕРЕВ, призначених для вибіркової санітарної рубки

(найменування власника лісів, постійного лісокористувача)

Лісництво Суботівське

Урочище основний масив

Квартал № 44 виділ № 20 ділянка № \_\_\_\_\_ площа 3.9 га

Порядковий номер дерева	Порода	Ступінь товщини стовбурів, см			Категорія стану дерева, підстава відбору для рубки
		ділові	напівділові	дров'яні	
1	Сосна			28	V Гастк. оп. кори
2	Сосна			32	V Гастк. оп. кори
3	Сосна		32		IV Приріст біл. д.т.
4	Сосна			36	V Гастк. оп. кори
5	Сосна	24			IV Приріст біл. д.т.
6	Сосна		24		IV Хв. шовт.-зел.
7	Сосна	28			IV Хв. шовт.-зел.
8	Сосна		28		IV Хв. шовт.-зел.
9	Сосна		24		IV Хв. шовт.-зел.
10	Сосна		24		IV Хв. шовт.-зел.
11	Сосна			24	V Гастк. оп. кори
12	Сосна			32	V Гастк. оп. кори
13	Сосна			28	V Гастк. оп. кори
14	Сосна			28	V Гастк. оп. кори
15	Сосна		32		IV Хв. шовт.-зел.
16	Сосна		24		IV Хв. шовт.-зел.
17	Сосна		28		IV Хв. шовт.-зел.
18	Сосна		24		IV Хв. шовт.-зел.
19	Сосна	32			IV Хв. шовт.-зел.
20	Сосна		24		IV Хв. шовт.-зел.
21	Сосна			24	V Гастк. оп. кори
22	Сосна			24	V Гастк. оп. кори
23	Сосна			28	V Гастк. оп. кори
24	Сосна			24	V Гастк. оп. кори
25	Сосна			28	V Гастк. оп. кори
26	Сосна	24			IV Хв. шовт.-зел.
27	Сосна		28		IV Хв. шовт.-зел.
28	Сосна		24		IV Хв. шовт.-зел.
29	Сосна	28			IV Хв. шовт.-зел.
30	Сосна		24		IV Хв. шовт.-зел.
31	Сосна	24			IV Хв. шовт.-зел.
32	Сосна			28	V Хв. руда
33	Сосна			28	V Хв. руда
34	Сосна			32	V Хв. руда
35	Сосна			36	V Хв. руда
36	Сосна			32	V Хв. руда
37	Сосна		24		IV др. жов. м.к.
38	Сосна		28		IV др. жов. м.к.
39	Сосна	24			IV др. жов. м.к.
40	Сосна		24		IV др. жов. м.к.
41	Сосна		28		IV др. жов. м.к.
42	Сосна	24			IV др. жов. м.к.
43	Сосна			24	V Гастк. оп. кори
44	Сосна			24	V Гастк. оп. кори
45	Сосна			32	V Гастк. оп. кори
46	Сосна			40	V Гастк. оп. кори
47	Сосна			24	V Гастк. оп. кори
48	Сосна		24		IV др. жов. м.к.
49	Сосна	28			IV др. жов. м.к.
50	Сосна		36		IV др. жов. м.к.
51	Сосна		24		IV др. жов. м.к.
52	Сосна	24			IV др. жов. м.к.
53	Сосна		28		IV др. жов. м.к.
54	Сосна			24	V Гастк. оп. кори
55	Сосна			28	V Гастк. оп. кори
56	Сосна			24	V Гастк. оп. кори
57	Сосна			28	V Гастк. оп. кори
58	Сосна			24	V Гастк. оп. кори

Всього пронумеровано дерев \_\_\_\_\_

Нумерацію і перелік провели \_\_\_\_\_

(дата)

(посада)

(підпис)

(ініціали та прізвище)

(посада)

(підпис)

(ініціали та прізвище)

(посада)

(підпис)

(ініціали та прізвище)

Порядковий номер	Порода	Ступінь товщини стовбурів, см			Категорія стану дерева, підстава відбору для рубки
		ділові	напівділ	дров'яні	
59	Сосна	32			IV Хв. мовт-зел
60	Сосна		24		IV Хв. мовт-зел
61	Сосна		28		IV Хв. мовт-зел
62	Сосна	28			IV Хв. мовт-зел
63	Сосна	24			IV Хв. мовт-зел
64	Сосна			24	V Хв. руда
65	Сосна			24	V Хв. руда
66	Сосна			24	V Хв. руда
67	Сосна			28	V Хв. руда
68	Сосна			32	V Хв. руда
69	Сосна	24			IV Пр. відсут.
70	Сосна		24		IV Пр. відсут.
71	Сосна		28		IV Пр. відсут.
72	Сосна		24		IV Пр. відсут.
73	Сосна	24			IV Пр. відсут.
74	Сосна			28	V Хв. руда
75	Сосна			24	V Хв. руда
76	Сосна			28	V Хв. руда
77	Сосна		32		IV Пр. відсут.
78	Сосна		32		IV Пр. відсут.
79	Сосна		24		IV Пр. відсут.
80	Сосна	28			IV Пр. відсут.
81	Сосна		24		IV Пр. відсут.
82	Сосна	24			IV Пр. відсут.
83	Сосна		24		IV Пр. відсут.
84	Сосна		32		IV Пр. відсут.
85	Сосна			24	V Гастк. оп. кори
86	Сосна			28	V Гастк. оп. кори
87	Сосна			28	V Гастк. оп. кори
88	Сосна			24	V Гастк. оп. кори
89	Сосна	24			IV Хв. мовт-зел.
90	Сосна		28		IV Хв. мовт-зел.
91	Сосна	24			IV Хв. мовт-зел.
92	Сосна		24		IV Хв. мовт-зел.
93	Сосна			28	V Гастк. оп. кори
94	Сосна			28	V Гастк. оп. кори
95	Сосна			24	V Гастк. оп. кори
96	Сосна		32		IV Хв. мовт-зел.
97	Сосна			24	V Гастк. оп. кори
98	Сосна		32		IV Хв. мовт-зел.

Порядковий номер	Порода	Ступінь товщини стовбурів, см			Категорія стану дерева, підстава відбору для рубки
		ділові	напівділ	дров'яні	
99	Сосна	24			IV Пр. відсут.
100	Сосна		24		IV Пр. відсут.
101	Сосна		28		IV Пр. відсут.
102	Сосна		24		IV Пр. відсут.
103	Сосна	24			IV Пр. відсут.
104	Сосна		24		IV Пр. відсут.
105	Сосна			28	V Хв. руда
106	Сосна			28	V Хв. руда
107	Сосна			32	V Хв. руда
108	Сосна			28	V Хв. руда
109	Сосна			24	V Хв. руда
110	Сосна	24			IV Приріст відсут.

Всього пронумеровано дерев 110 (сто десять)

Нумерацію і перелік провели 12.08.2021р.

(дата)

старший майстер

(посада)

старший майстер

(посада)

помічник місизого

(посада)

(підпис)

(підпис)

(підпис)

Сорока О.Ф.

(ініціали та прізвище)

Абрамченко І.С.

(ініціали та прізвище)

Майський О.В.

(ініціали та прізвище)

# НУМЕРАЦІЙНА ВІДОМІСТЬ ДЕРЕВ, призначених для вибіркової санітарної рубки

ДМ, Коростинівка ЛГ

(найменування власника лісів, постійного лісокористувача)

Лісництво Кудобувське

Урочище \_\_\_\_\_

Квартал № 41 виділ № 21 ділянка № \_\_\_\_\_ площа 4,3 га

Порядковий номер дерева	Порода	Ступінь товщини стовбурів, см			Категорія стану дерева, підстава відбору для рубки
		ділові	напівділові	дров'яні	
1	Білка			28	V хвост пудра
2	Білка			24	V част. опад кори
3	Білка		32		IV приріст відсут.
4	Білка	28			IV хв. мов - зел.
5	Білка			24	V хвост пудра
6	Білка		24		IV приріст відсут.
7	Білка			24	V част. опад кори
8	Білка		24		IV крона дуже ас.
9	Білка		24		IV приріст відсут.
10	Білка	24			IV приріст відсут.
11	Білка			28	V хвост пудра
12	Білка	32			IV хв. мов зел.
13	Білка	28			IV приріст відсут.
14	Білка		24		IV приріст відсут.
15	Білка		24		IV крона дуже ас.
16	Білка		24		IV хв. мов - зел.
17	Білка			24	V хвост пудра
18	Білка			28	V дерево зі двома стовб.
19	Білка			28	V хвост пудра
20	Білка		36		IV приріст відсут.
21	Білка	28			IV хв. мов зел.
22	Білка		28		IV приріст відсут.
23	Білка			32	V част. опад кори
24	Білка	24			IV хв. мов - зел.
25	Білка		28		IV приріст відсут.
26	Білка	24			IV хв. мов - зел.
27	Білка			24	V част. опад кори
28	Білка			28	V хвост пудра
29	Білка			32	V част. опад кори

Порядковий номер дерева	Порода	Ступінь товщини стовбурів, см			Категорія стану дерева, підстава відбору для рубки
		ділові	напівділові	дров'яні	
30	Білка			28	V хвост пудра
31	Білка			24	V хвост пудра
32	Білка		32		IV приріст відсут
33	Білка	28			IV хв. мов - зел.
34	Білка		28		IV хв. мов - зел.
35	Білка	24			IV приріст відсут
36	Білка			28	V част. опад кори
37	Білка		24		IV крона дуже ас.
38	Білка	28			IV крона дуже ас.
39	Білка			28	V дерево зі двома стовб.
40	Білка	24			IV приріст відсут
41	Білка			28	V част. опад кори
42	Білка			28	V хвост пудра
43	Білка			28	V част. опад кори
44	Білка			24	V част. опад кори
45	Білка			32	V част. опад кори
46	Білка	28			IV хв. мов - зел.
47	Білка	32			IV приріст відсут
48	Білка	24			IV крона дуже ас.
49	Білка			36	V хвост пудра
50	Білка	28			IV хв. мов - зел.
51	Білка			28	V хвост пудра
52	Білка	24			IV крона дуже ас.
53	Білка		24		IV хв. мов - зел.
54	Білка		28		IV хв. мов - зел.
55	Білка			32	V част. опад кори
56	Білка		28		IV приріст відсут
57	Білка		28		IV приріст відсут
58	Білка			32	V хвост пудра

Всього пронумеровано дерев \_\_\_\_\_

Нумерацію і перелік провели \_\_\_\_\_

(дата)

(посада)

(підпис)

(ініціали та прізвище)

(посада)

(підпис)

(ініціали та прізвище)

(посада)

(підпис)

(ініціали та прізвище)



Порядковий номер	Порода	Ступінь товщини стовбурів, см			Категорія стану дерева, підстава відбору для рубки
		ділові	напівділ	дров'яні	
53	Білина		24		IV крона дуже ас.
60	Білина		28		IV зв. жов.-зел.
61	Білина	36			IV приріст відсут.
62	Білина	24			IV крона дуже ас.
63	Білина		32		IV приріст відсут.
64	Білина	28			IV зв. жов.-зел.
65	Білина		36		IV зв. жов.-зел.
66	Білина			36	V тов. опад кори
67	Білина			28	V жов. руда
68	Білина			28	V жов. руда
69	Білина			24	V жов. руда
70	Білина		32		IV крона дуже ас.
71	Білина			24	V тов. опад кори
72	Білина	24			IV приріст відсут.
73	Білина		28		IV зв. жов.-зел.
74	Білина			28	V жов. руда
75	Білина	28			IV крона дуже ас.
76	Білина		36		IV зв. жов.-зел.
77	Білина		24		IV приріст відсут.
78	Білина	24			IV крона дуже ас.
79	Білина		28		IV зв. жов.-зел.
80	Білина		32		IV приріст відсут.
81	Білина	28			IV крона дуже ас.
82	Білина			24	V жов. руда
83	Білина	24			IV зв. жов.-зел.
84	Білина		28		IV приріст відсут.
85	Білина		28		IV приріст відсут.
86	Білина	24			IV крона дуже ас.
87	Білина			28	V тов. опад кори
88	Білина		24		IV приріст відсут.
89	Білина		24		IV зв. жов.-зел.
90	Білина		24		IV зв. жов.-зел.
91	Білина		28		IV крона дуже ас.
92	Білина	24			IV приріст відсут.
93	Білина		24		IV приріст відсут.
94	Білина			36	V тов. опад кори
95	Білина			24	V тов. опад кори
96	Білина	24			IV зв. жов.-зел.
97	Білина		28		IV приріст відсут.
98	Білина			24	V жов. руда

Порядковий номер	Порода	Ступінь товщини стовбурів, см			Категорія стану підстава відбору для рубки
		ділові	напівділ	дров'яні	
99	Білина		28		IV крона дуже ас.
100	Білина		24		IV крона дуже ас.
101	Білина			24	V жов. руда
102	Білина		24		IV приріст відсут.
103	Білина			24	V жов. руда
104	Білина		28		IV крона дуже ас.
105	Білина	36			IV приріст відсут.
106	Білина		24		IV зв. жов.-зел.
107	Білина		24		IV зв. жов.-зел.
108	Білина			24	V тов. опад кори
109	Білина		28		IV крона дуже ас.
110	Білина		28		IV зв. жов.-зел.
111	Білина			24	V жов. руда
112	Білина		28		IV приріст відсут.
113	Білина			28	V тов. опад кори
114	Білина		24		IV крона дуже ас.
115	Білина		28		IV приріст відсут.
116	Білина	24			IV приріст відсут.
117	Білина		28		IV приріст відсут.
118	Білина	32			IV зв. жов.-зел.
119	Білина		24		IV крона дуже ас.
120	Білина			24	V тов. опад кори
121	Білина			24	V дерево зі злом.
122	Білина		28		IV приріст відсут.
123	Білина			24	V жов. руда
124	Білина	24			IV приріст відсут.
125	Білина		40		IV приріст відсут.
126	Білина		24		IV зв. жов.-зел.
127	Білина			28	V тов. опад кори
128	Білина			24	V тов. опад кори
129	Білина			28	V дерево зі злом.
130	Білина		28		IV крона дуже ас.
131	Білина			28	V жов. руда
132	Білина			32	V жов. руда
133	Білина		28		IV приріст відсут.
134	Білина			24	V тов. опад кори
135	Білина			28	V тов. опад кори
136	Білина		24		IV зв. жов.-зел.
137	Білина	24			IV зв. жов.-зел.
138	Білина			24	V тов. опад кори

Всього пронумеровано дерев  
Нумерацію і перелік провели

(дата)

(посада)

(підпис)

(ініціали та прізвище)

(посада)

(підпис)

(ініціали та прізвище)

(посада)

(підпис)

(ініціали та прізвище)

Порядковий номер	Порода	Ступінь товщини стовбурів, см			Категорія стану дерева, підстава відбору для рубки
		ділові	напівділ	дров'яні	
219	Білина	28			IV хв. аов.-зел.
220	Білина		24		IV хв. жов.-зел.
221	Білина		24		IV крона дуже. аж.
222	Білина			28	V тов. опад кори
223	Білина			24	V тов. опад кори
224	Білина		28		IV приріст відсут
225	Білина			24	V хвоя руда
226	Білина		24		IV хв. жов.-зел.
227	Білина	24			IV приріст відсут
228	Білина		32		IV приріст відсут
229	Білина	28			IV хв. жов.-зел.
230	Білина		28		IV крона дуже. аж.
231	Білина			28	V хвоя руда
232	Білина			24	V тов. опад кори
233	Білина		24		IV приріст відсут
234	Білина			36	V хвоя руда
235	Білина		24		IV хв. жов.-зел.
236	Білина		24		IV хв. жов.-зел.
237	Білина		28		IV крона дуже. аж.
238	Білина			24	V хвоя руда
239	Білина		24		IV приріст відсут
240	Білина	24			IV приріст відсут
241	Білина			28	V тов. опад кори
242	Білина		24		IV хв. жов.-зел.
243	Білина			36	V тов. опад кори
244	Білина	28			IV хв. жов.-зел.
245	Білина	32			IV приріст відсут
246	Білина		24		IV крона дуже. аж.
247	Білина			24	V хвоя руда
248	Білина			24	V тов. опад кори
249	Білина			28	V тов. опад кори
250	Білина	24			IV хв. жов.-зел.
251	Білина		24		IV приріст відсут
252	Білина			24	V тов. опад кори
253	Білина			28	V хвоя руда
254	Білина		24		IV хв. жов.-зел.
255	Білина		32		IV хв. жов.-зел.
256	Білина			24	V хвоя руда
257	Білина			24	V тов. опад кори
258	Білина		32		IV приріст відсут

Порядковий номер	Порода	Ступінь товщини стовбурів, см			Категорія стану дерева, підстава відбору для рубки
		ділові	напівділ	дров'яні	
259	Білина	24			IV приріст відсут
260	Білина			28	V хвоя руда
261	Білина		24		IV приріст відсут
262	Білина	24			IV хв. жов.-зел.
263	Білина		24		IV крона дуже. аж.
264	Білина		28		IV приріст відсут
265	Білина			24	V тов. опад кори
266	Білина		24		IV крона дуже. аж.
267	Білина			28	V хвоя руда
268	Білина	36			IV хв. жов.-зел.
269	Білина			24	V тов. опад кори
270	Білина		28		IV крона дуже. аж.
271	Білина			28	V тов. опад кори
272	Білина		24		IV хв. жов.-зел.
273	Білина			24	V хвоя руда
274	Білина		32		IV приріст відсут
275	Білина	28			IV приріст відсут
276	Білина			24	V хвоя руда
277	Білина			24	V хвоя руда
278	Білина		24		IV хв. жов.-зел.
279	Білина	28			IV крона дуже. аж.
280	Білина		28		IV приріст відсут
281	Білина			28	V хвоя руда
282	Білина			24	V тов. опад кори

Всього пронумеровано дерев Двадцять вісімдесят двох (282)

Нумерацію і перелік провели 11.08.2021р.

(дата)

Сторинський майстер  
(посада)

Сторинський майстер  
(посада)

Панісевич майстер  
(посада)

[Підпис]  
(підпис)

Бориско Д.Р.  
(ініціали та прізвище)

Абрамченко І.С.  
(ініціали та прізвище)

Мельник Д.В.  
(ініціали та прізвище)

# НУМЕРАЦІЙНА ВІДОМІСТЬ ДЕРЕВ, призначених для вибіркової санітарної рубки

*М. Коростинський*  
(найменування власника лісів, постійного лісокористувача)

Лісництво *Чубовечке*

Урочище *ошвинський масив*

Квартал № *41* виділ № *24* ділянка № \_\_\_\_\_ площа *8,2* га

Порядковий номер дерева	Порода	Ступінь товщини стовбурів, см			Категорія стану дерева, підстава відбору для рубки
		ділові	напівділові	дров'яні	
1	Сосна			44	V Гастк. оп. кори
2	Сосна			28	V Гастк. оп. кори
3	Сосна			36	V Гастк. оп. кори
4	Сосна			32	V Гастк. оп. кори
5	Сосна			24	V Гастк. оп. кори
6	Сосна		24		IV Хв. мовт.-жл.
7	Сосна	32			IV Хв. мовт.-жл.
8	Сосна		32		IV Хв. мовт.-жл.
9	Сосна	28			IV Хв. мовт.-жл.
10	Сосна		28		IV Приріст відсут.
11	Сосна	36			IV Пр. відсут
12	Сосна			24	V Хв. руд.
13	Сосна			28	V Хв. руд.
14	Сосна			14	V Хв. руд.
15	Сосна			28	V Хв. руд.
16	Сосна			24	V Хв. руд.
17	Сосна	32			IV др. жас. мк.
18	Сосна		24		IV др. жас. мк.
19	Сосна		32		IV др. жас. мк.
20	Сосна		28		IV др. жас. мк.
21	Сосна	28			IV др. жас. мк.
22	Сосна		36		IV др. жас. мк.
23	Сосна			32	V Хв. руд.
24	Сосна			24	V Хв. руд.
25	Сосна			28	V Хв. руд.
26	Сосна			24	V Хв. руд.
27	Сосна			32	V Хв. руд.
28	Сосна	28			IV Пр. відсут
29	Сосна		28		IV Пр. відсут.

Порядковий номер дерева	Порода	Ступінь товщини стовбурів, см			Категорія стану дерева, підстава відбору для рубки
		ділові	напівділові	дров'яні	
30	Сосна		32		IV др. жас. мк.
31	Сосна		24		IV др. жас. мк.
32	Сосна	36			IV др. жас. мк.
33	Сосна		28		IV др. жас. мк.
34	Сосна	32			IV др. жас. мк.
35	Сосна			28	V Хв. руд.
36	Сосна			32	V Гастк. оп. кори.
37	Сосна			36	V Гастк. оп. кори.
38	Сосна			28	V Гастк. оп. кори.
39	Сосна			32	V Гастк. оп. кори.
40	Сосна		36		IV Хв. мовт.-жл.
41	Сосна		24		IV Хв. мовт.-жл.
42	Сосна	28			IV Хв. мовт.-жл.
43	Сосна		40		IV Хв. мовт.-жл.
44	Сосна		24		IV Хв. мовт.-жл.
45	Сосна	40			IV Хв. мовт.-жл.
46	Сосна			36	V Хв. руд.
47	Сосна			28	V Хв. руд.
48	Сосна			44	V Хв. руд.
49	Сосна			24	V Хв. руд.
50	Сосна	32			IV др. жас. мк.
51	Сосна		36		IV др. жас. мк.
52	Сосна	28			IV др. жас. мк.
53	Сосна		28		IV др. жас. мк.
54	Сосна	24			IV др. жас. мк.
55	Сосна		24		IV др. жас. мк.
56	Сосна	24			IV др. жас. мк.
57	Сосна		32		IV др. жас. мк.
58	Сосна			32	V Хв. руд.

Всього пронумеровано дерев \_\_\_\_\_

Нумерацію і перелік провели \_\_\_\_\_

(дата)

(посада)

(підпис)

(ініціали та прізвище)

(посада)

(підпис)

(ініціали та прізвище)

(посада)

(підпис)

(ініціали та прізвище)



Порядковий номер	Порода	Ступінь товщини стовбурів, см			Категорія стану дерева, підстава відбору для рубки
		ділові	напівділ	дров'яні	
59	сосна			32	V Хв. руд.
60	сосна			28	V Хв. руд.
61	сосна			32	V Хв. руд.
62	сосна			36	V Хв. руд.
63	сосна			24	V Хв. руд.
64	сосна	28			IV Хв. шовт-жел.
65	сосна	32			IV Хв. шовт-жел.
66	сосна		28		IK Хв. шовт-жел.
67	сосна	28			IV Хв. шовт-жел.
68	сосна		24		IV Хв. шовт-жел.
69	сосна	24			W Хв. шовт-жел.
70	сосна		36		IV Хв. шовт-жел.
71	сосна			32	V Гастк. оп. кр.
72	сосна			28	V Гастк. оп. кр.
73	сосна			24	V Гастк. оп. кр.
74	сосна			24	V Гастк. оп. кр.
75	сосна			36	V Гастк. оп. кр.
76	сосна	32			IV Хв. шовт-жел.
77	сосна		28		IV Хв. шовт-жел.
78	сосна	28			W Пр. відсут.
79	сосна		24		IV др. жов. мля.
80	сосна	24			IV др. жов. мля.
81	сосна	24			IV др. жов. мля.
82	сосна			28	V Хв. руд.
83	сосна			24	V Хв. руд.
84	сосна			32	V Хв. руд.
85	сосна			32	V Хв. руд.
86	сосна			28	V Хв. руд.
87	сосна	28			IV Пр. відсут.
88	сосна		24		IV Пр. відсут.
89	сосна	24			IV Пр. відсут.
90	сосна			40	V Хв. руд.
91	сосна	24			IV Хв. шовт-жел.
92	сосна		24		IV Пр. відсут.
93	сосна	28			IV Пр. відсут.
94	сосна			32	V Хв. руд.
95	сосна			32	V Хв. руд.
96	сосна			28	V Хв. руд.
97	сосна			28	V Хв. руд.
98	сосна			32	V Хв. руд.

Порядковий номер	Порода	Ступінь товщини стовбурів, см			Категорія стану дерева, підстава відбору для рубки
		ділові	напівділ	дров'яні	
99	сосна	24			W Пр. відсут.
100	сосна		28		IV Пр. відсут.
101	сосна	24			IV Пр. відсут.
102	сосна		24		IV Пр. відсут.
103	сосна	36			IV Пр. відсут.
104	сосна			28	V Хв. руд.
105	сосна			32	V Хв. руд.
106	сосна			24	V Хв. руд.
107	сосна			28	V Гастк. оп. кр.
108	сосна			36	V Гастк. оп. кр.
109	сосна	32			IV Пр. відсут.
110	сосна		32		IV Пр. відсут.
111	сосна		28		W Пр. відсут.
112	сосна	24			IV Пр. відсут.
113	сосна		24		IV Хв. шовт-жел.
114	сосна	28			IV Хв. шовт-жел.
115	сосна			28	V Хв. руд.
116	сосна			32	V Хв. руд.
117	сосна			32	V Хв. руд.
118	сосна			32	V Хв. руд.
119	сосна			28	V Хв. руд.
120	сосна	28			IV Пр. відсут.
121	сосна		24		IV Пр. відсут.
122	сосна	24			IV Пр. відсут.
123	сосна	24			IV Пр. відсут.
124	сосна		24		W Пр. відсут.
125	сосна			32	V Гастк. оп. кр.
126	сосна			28	V Гастк. оп. кр.
127	сосна			28	V Гастк. оп. кр.
128	сосна			28	V Гастк. оп. кр.
129	сосна			24	V Гастк. оп. кр.
130	сосна			24	V Хв. руд.
131	сосна			28	V Хв. руд.
132	сосна	24			IV Хв. шовт-жел.
133	сосна		24		IV Хв. шовт-жел.
134	сосна		32		IV Хв. шовт-жел.
135	сосна	28			IV Хв. шовт-жел.
136	сосна		24		IV Хв. шовт-жел.
137	сосна		36		IV Хв. шовт-жел.
138	сосна			28	V Хв. руд.

Всього пронумеровано дерев  
Нумерацію і перелік провели

(дата)

(посада)

(підпис)

(ініціали та прізвище)

(посада)

(підпис)

(ініціали та прізвище)

(посада)

(підпис)

(ініціали та прізвище)

Продовж. кв. 44 від 24 т. 8. 2021

Порядковий номер	Порода	Ступінь товщини стовбурів, см			Категорія стану дерева, підстава відбору для рубки
		ділові	напівділ	дров'яні	
139	Сосна			32	V Гастк. ол. кр.
140	Сосна			36	V Гастк. ол. кр.
141	Сосна			44	V Гастк. ол. кр.
142	Сосна			24	V Гастк. ол. кр.
143	Сосна	24			IV Пр. відсут.
144	Сосна		28		IV Пр. відсут.
145	Сосна	24			IV Пр. відсут.
146	Сосна		24		IV Пр. відсут.
147	Сосна	28			IV Пр. відсут.
148	Сосна			32	V Хв. руд.
149	Сосна			28	V Хв. руд.
150	Сосна			24	V Хв. руд.
151	Сосна			28	V Хв. руд.
152	Сосна			24	V Хв. руд.
153	Сосна			28	V Хв. руд.
154	Сосна	36			IV Хв. мовт-зел.
155	Сосна		24		IV Хв. мовт-зел.
156	Сосна	24			IV Хв. мовт-зел.
157	Сосна		32		IV Хв. мовт-зел.
158	Сосна		24		IV Хв. мовт-зел.
159	Сосна	28			IV Хв. мовт-зел.
160	Сосна			28	V Хв. руд.
161	Сосна	32			IV Пр. відсут.
162	Сосна			36	V Хв. руд.
163	Сосна			32	V Хв. руд.
164	Сосна			36	V Хв. руд.
165	Сосна		36		IV Пр. відсут.
166	Сосна	24			IV Пр. відсут.
167	Сосна		24		IV Пр. відсут.
168	Сосна	28			IV Пр. відсут.
169	Сосна		40		IV Пр. відсут.
170	Сосна		32		IV Пр. відсут.
171	Сосна	24			IV Пр. відсут.
172	Сосна			40	V Хв. руд.
173	Сосна			40	V Хв. руд.
174	Сосна			24	V Хв. руд.
175	Сосна			32	V Хв. руд.
176	Сосна			28	V Хв. руд.
177	Сосна	24			IV Хв. мовт-зел.
178	Сосна	32			IV Хв. мовт-зел.

Порядковий номер	Порода	Ступінь товщини стовбурів, см			Категорія стану дерева, підстава відбору для рубки
		ділові	напівділ	дров'яні	
179	Сосна			24	V Гастк. ол. кр.
180	Сосна	28			IV Пр. відсут.
181	Сосна		32		IV Пр. відсут.
182	Сосна	24			IV Пр. відсут.
183	Сосна			24	V Хв. руд.
184	Сосна			28	V Хв. руд.
185	Сосна			32	V Хв. руд.
186	Сосна			32	V Хв. руд.
187	Сосна			32	V Хв. руд.
188	Сосна		24		IV Пр. відсут.
189	Сосна	28			IV Пр. відсут.
190	Сосна			32	V Гастк. ол. кр.
191	Сосна			32	V Гастк. ол. кр.
192	Сосна	24			IV Пр. відсут.
193	Сосна			24	V Гастк. ол. кр.
194	Сосна	24			IV Пр. відсут.
195	Сосна		24		IV Пр. відсут.
196	Сосна			28	V Хв. руд.
197	Сосна			28	V Хв. руд.
198	Сосна			32	V Хв. руд.
199	Сосна			28	V Хв. руд.
200	Сосна			24	V Хв. руд.
201	Сосна			28	V Хв. руд.
202	Сосна	32			IV Кр. дум. ам.
203	Сосна		32		IV Кр. дум. ам.
204	Сосна		28		IV Кр. дум. ам.
205	Сосна		28		IV Кр. дум. ам.
206	Сосна	24			IV Кр. дум. ам.
207	Сосна		36		IV Кр. дум. ам.
208	Сосна	24			IV Кр. дум. ам.
209	Сосна	28			IV Кр. дум. ам.
210	Сосна			28	V Хв. руд.
211	Сосна			28	V Хв. руд.
212	Сосна			24	V Хв. руд.
213	Сосна		36		IV Кр. дум. ам.
214	Сосна			32	V Гастк. ол. кр.
215	Сосна			24	V Гастк. ол. кр.
216	Сосна			24	V Гастк. ол. кр.
217	Сосна	24			IV Хв. мовт-зел.
218	Сосна		28		IV Хв. мовт-зел.

Всього пронумеровано дерев 218 (двісті вісімнадцять)

Нумерацію і перелік провели 12.08.2021 р.

(дата)

старший майстер.

(посада)

старший майстер.

(посада)

помічник лісничого

(посада)

(підпис)

(підпис)

(підпис)

(ініціали та прізвище)

(ініціали та прізвище)

(ініціали та прізвище)

# НУМЕРАЦІЙНА ВІДОМІСТЬ ДЕРЕВ, призначених для вибіркової санітарної рубки

*ДП "Коростинський лісгосп"*  
(найменування власника лісів, постійного лісокористувача)

Лісництво *Чубовецьке*

Урочище *основний масив*

Квартал № *43* виділ № *42* ділянка № \_\_\_\_\_ площа *10.0* га

Порядковий номер дерева	Порода	Ступінь товщини стовбурів, см			Категорія стану дерева, підстава відбору для рубки
		ділові	напівділові	дров'яні	
1	Сосна			40	V гаснк. оп. кори
2	Сосна		24		IV хвоя повн. - змита
3	Сосна			28	V гаснк. оп. кори.
4	Сосна		24		IV крох дум. ат.
5	Сосна			36	V гаснк. оп. кори.
6	Сосна	24			IV хвоя повн. - змита
7	Сосна			32	V гаснк. оп. кори.
8	Сосна			28	V гаснк. оп. кори.
9	Сосна	32			IV кр. дум. ат.
10	Сосна		28		IV кр. дум. ат.
11	Сосна			28	V дерев. зі злам. стовб.
12	Сосна			24	V др. зі злам. стовб.
13	Сосна		36		IV приріст відсут.
14	Сосна			32	V гаснк. оп. кори
15	Сосна		32		IV др. - дос. мк.
16	Сосна		32		IV др. - дос. мк.
17	Сосна		32		IV др. - дос. мк.
18	Сосна		32		IV др. - дос. мк.
19	Сосна			36	V гаснк. оп. кори.
20	Сосна		40		IV др. - дос. мк.
21	Сосна		24		IV др. - дос. мк.
22	Сосна			28	V гаснк. оп. кори
23	Сосна	24			IV др. - дос. мк.
24	Сосна		32		IV др. - дос. мк.
25	Сосна			28	V гаснк. оп. кори
26	Сосна	36			IV приріст відсут.
27	Сосна			28	V хвоя руд.
28	Сосна			28	V хвоя руд.
29	Сосна			32	V хвоя руд.
30	Сосна			24	V хвоя руд.
31	Сосна		28		IV приріст відсут.
32	Сосна			24	V хвоя руд.
33	Сосна	24			IV приріст відсут.
34	Сосна			32	V хвоя руд.
35	Сосна			32	V хвоя руд.
36	Сосна			28	V хвоя руд.
37	Сосна		24		IV др. - дос. мк.
38	Сосна	28			IV др. - дос. мк.
39	Сосна		32		IV др. - дос. мк.
40	Сосна			36	V хвоя руд.
41	Сосна	40			IV приріст відсут.
42	Сосна			32	V хвоя руд.
43	Сосна			32	V хвоя руд.
44	Сосна		32		IV приріст відсут.
45	Сосна		28		IV приріст відсут.
46	Сосна			32	V хвоя руд.
47	Сосна			28	V хвоя руд.
48	Сосна			24	V хвоя руд.
49	Сосна			24	V хвоя руд.
50	Сосна		24		IV приріст відсут.
51	Сосна			36	V хвоя руд.
52	Сосна	24			IV приріст відсут.
53	Сосна		28		IV приріст відсут.
54	Сосна	32			IV кр. дум. ат.
55	Сосна			24	V гаснк. оп. кори.
56	Сосна		40		IV кр. дум. ат.
57	Сосна		32		IV кр. дум. ат.
58	Сосна			24	V гаснк. оп. кори.

Всього пронумеровано дерев \_\_\_\_\_

Нумерацію і перелік провели \_\_\_\_\_

(дата)

(посада)

(підпис)

(ініціали та прізвище)

(посада)

(підпис)

(ініціали та прізвище)

(посада)

(підпис)

(ініціали та прізвище)



Порядковий номер	Порода	Ступінь товщини стовбурів, см			Категорія стану дерева, підстава відбору для рубки
		ділові	напівділ	дров'яні	
59	Сосна			32	V частк. ок. кор.
60	Сосна	28			IV приріст. білс.
61	Сосна		32		IV приріст. білс.
62	Сосна			28	V частк. ок. кор.
63	Сосна		28		IV приріст. білс.
64	Сосна			24	V частк. ок. кор.
65	Сосна		36		IV приріст. білс.
66	Сосна	24			IV приріст. білс.
67	Сосна			28	V пвол руда
68	Сосна		24		IV приріст. білс.
69	Сосна			36	V пвол руда
70	Сосна			24	V пвол руда
71	Сосна		28		IV приріст. білс.
72	Сосна			32	V пвол руда
73	Сосна		28		IV приріст. білс.
74	Сосна			28	V пвол руда
75	Сосна	32			IV приріст. білс.
76	Сосна			32	V пвол руда
77	Сосна		24		IV приріст. білс.
78	Сосна		28		IV приріст. білс.
79	Сосна			24	V пвол руда
80	Сосна			36	V пвол руда
81	Сосна			28	V пвол руда
82	Сосна	24			IV приріст. білс.
83	Сосна		24		IV приріст. білс.
84	Сосна			28	V пвол руда
85	Сосна		44		IV приріст. білс.
86	Сосна		28		IV приріст. білс.
87	Сосна			28	V пвол руда
88	Сосна			24	V пвол руда
89	Сосна		32		IV приріст. білс.
90	Сосна			32	V пвол руда
91	Сосна	28			IV приріст. білс.
92	Сосна		24		IV приріст. білс.
93	Сосна			40	V пвол руда
94	Сосна			28	V пвол руда
95	Сосна			40	V пвол руда
96	Сосна		32		IV приріст. білс.
97	Сосна			36	V пвол руда
98	Сосна	32			IV приріст. білс.

Порядковий номер	Порода	Ступінь товщини стовбурів, см			Категорія стану дерева, підстава відбору для рубки
		ділові	напівділ	дров'яні	
99	Сосна		28		IV приріст. білс.
100	Сосна			24	V пвол руда
101	Сосна			24	V пвол руда
102	Сосна		36		IV приріст. білс.
103	Сосна		32		IV приріст. білс.
104	Сосна		40		IV приріст. білс.
105	Сосна	24			IV приріст. білс.
106	Сосна			32	V пвол руда
107	Сосна		24		IV приріст. білс.
108	Сосна	36			IV приріст. білс.
109	Сосна			44	V пвол руда
110	Сосна	32			IV приріст. білс.
111	Сосна		28		IV приріст. білс.
112	Сосна			28	V пвол руда
113	Сосна		36		IV приріст. білс.
114	Сосна	28			IV приріст. білс.
115	Сосна			40	V пвол руда
116	Сосна			24	V пвол руда
117	Сосна		24		IV приріст. білс.
118	Сосна			32	V пвол руда
119	Сосна		32		IV приріст. білс.
120	Сосна			28	V пвол руда
121	Сосна	28			IV приріст. білс.
122	Сосна			32	V пвол руда
123	Сосна		28		IV приріст. білс.
124	Сосна			28	V пвол руда
125	Сосна			24	V пвол руда
126	Сосна			32	V пвол руда
127	Сосна		44		IV приріст. білс.
128	Сосна			28	V пвол руда
129	Сосна		32		IV приріст. білс.
130	Сосна			32	V пвол руда
131	Сосна		24		IV приріст. білс.
132	Сосна			32	V пвол руда
133	Сосна	28			IV приріст. білс.
134	Сосна			28	V пвол руда
135	Сосна		24		IV приріст. білс.
136	Сосна			28	V пвол руда
137	Сосна	32			IV приріст. білс.
138	Сосна		32		IV приріст. білс.

Всього пронумеровано дерев

Нумерацію і перелік провели

(дата)

(посада)

(підпис)

(ініціали та прізвище)

(посада)

(підпис)

(ініціали та прізвище)

(посада)

(підпис)

(ініціали та прізвище)

продовження № 43 від 42 на 10.02.02

Порядковий номер	Порода	Ступінь товщини стовбурів, см			Категорія стану дерева, підстава відбору для рубки
		Ділові	напівділ	Дров'яні	
139	Сосна			32	✓ гаски. оп. кори
140	Сосна		36		IV приріст відсут.
141	Сосна		32		IV приріст відсут
142	Сосна			24	✓ гаски оп. кори
143	Сосна		28		IV приріст відсут
144	Сосна			36	✓ гаски. оп. кори
145	Сосна	28			IV приріст відсут
146	Сосна		32		IV приріст відсут.
147	Сосна	36			IV приріст відсут
148	Сосна		40		IV приріст відсут.
149	Сосна			32	V пхоя руда
150	Сосна		44		IV кроша дум. ам.
151	Сосна		36		IV кроша дум. ам.
152	Сосна			28	V пхоя руда
153	Сосна		24		IV кроша дум. ам.
154	Сосна	32			IV кроша дум. ам.
155	Сосна			28	V пхоя руда
156	Сосна		32		IV кроша дум. ам.
157	Сосна		36		IV кроша дум. ам.
158	Сосна	44			IV кроша дум. ам.
159	Сосна			32	✓ гаски. оп. кори
160	Сосна		40		IV пхоя жовт.-зел.
161	Сосна		28		IV пх. жов.-зел.
162	Сосна		28		IV пх жов-зел.
163	Сосна		28		✓ гаски оп. кори
164	Сосна		32		IV пх жов-зел.
165	Сосна		48		IV пх жов-зел.
166	Сосна	28			IV пх жов-зел.
167	Сосна		44		IV пх жов-зел.
168	Сосна			24	✓ гаски оп. кори
169	Сосна			44	✓ гаски оп. кори
170	Сосна		40		IV пх жов-зел.
171	Сосна		32		IV пх жов-зел.
172	Сосна			32	V пхоя руда
173	Сосна			32	V пхоя руда
174	Сосна	28			IV пх жов-зел.
175	Сосна		36		IV пх жов-зел.
176	Сосна	36			IV пх жов-зел.
177	Сосна			44	V пхоя руда
178	Сосна			24	V пхоя руда.

Порядковий номер	Порода	Ступінь товщини стовбурів, см			Категорія стану дерева, підстава відбору для рубки
		Ділові	напівділ	Дров'яні	
179	Сосна			36	✓ гаски. оп. кори
180	Сосна		28		IV пх. жов-зел.
181	Сосна			24	✓ гаски. оп. кори
182	Сосна		32		IV пх. жов. зел.
183	Сосна			32	✓ гаски оп. кори
184	Сосна	32			IV пх. жов-зел.
185	Сосна			28	✓ гаски оп. кори
186	Сосна			28	✓ гаски оп. кори
187	Сосна		24		IV кр. дум. ам.
188	Сосна			40	V пхоя руда
189	Сосна	28			IV кр. дум. ам.
190	Сосна			32	V пхоя руда
191	Сосна		28		IV кр. дум. ам.
192	Сосна			24	V пхоя руда
193	Сосна		36		IV кр дум. ам.
194	Сосна	40			IV кр. дум. ам.
195	Сосна			36	V пх. руда
196	Сосна		28		IV кр. дум. ам.
197	Сосна			28	V пх. руда
198	Сосна	24			IV кр. дум. ам.
199	Сосна			24	V пх. руда
200	Сосна		24		IV кр дум. ам.
201	Сосна			32	V пх руда
202	Сосна	32			IV кр дум. ам.
203	Сосна			36	V пх руда
204	Сосна		32		IV кр. дум. ам.
205	Сосна			24	V пх. руда
206	Сосна			32	V пх. руда.
207	Сосна	28			IV кр. дум. ам.
208	Сосна		32		IV кр дум. ам.
209	Сосна			24	V пх. руда.
210	Сосна			28	V пх. руда.
211	Сосна		28		IV кр. дум. ам.
212	Сосна			28	V пх. руда
213	Сосна		32		IV кр. дум. ам.
214	Сосна			32	V пх. руда
215	Сосна			36	V пх. руда.
216	Сосна		28		IV кр. дум. ам.
217	Сосна	32			IV кр. дум. ам.
218	Сосна		32		IV кр дум. ам.

Всього пронумеровано дерев  
Нумерацію і перелік провели

(дата)

(посада)

(підпис)

(ініціали та прізвище)

(посада)

(підпис)

(ініціали та прізвище)

(посада)

(підпис)

(ініціали та прізвище)





# НУМЕРАЦІЙНА ВІДОМІСТЬ ДЕРЕВ, призначених для вибіркової санітарної рубки

*ДУ Коростинське ЛР*

(найменування власника лісів, постійного лісокористувача)

Лісництво *Івницьке*

Урочище *Основний лісов*

Квартал № *1* виділ № *11-1* ділянка № \_\_\_\_\_ площа *10,0* га

Порядковий номер дерева	Порода	Ступінь товщини стовбурів, см			Категорія стану дерева, підстава відбору для рубки
		ділові	напівділові	дров'яні	
1	Сосна			32	І Хвощу, гас опоз. фронт
2	Вільха			28	І Листя жасокло
3	Сосна			24	І Хвощу, гас опоз. фронт
4	Дуб			32	І Листя вусути
5	Сосна			24	І Хвощу, гас опоз. фронт
6	Сосна			24	І Хвощу, гас опоз. фронт
7	Сосна			24	І Хвощу, гас опоз. фронт
8	Сосна			24	І Хвощу, гас опоз. фронт
9	Сосна			24	І Хвощу, гас опоз. фронт
10	Береза			21	І Листя жасокло
11	Береза			24	І Листя жасокло
12	Вільха			24	І Листя вусути
13	Вільха			32	І Листя вусути
14	Сосна			24	І Хвощу, гас опоз. фронт
15	Сосна			24	І Хвощу, гас опоз. фронт
16	Сосна			21	І Хвощу, гас опоз. фронт
17	Сосна			24	І Хвощу, гас опоз. фронт
18	Дуб			36	І Листя жасокло
19	Дуб			40	І Листя жасокло
20	Береза			32	І Листя жасокло
21	Сосна	28			І Крова уми ошурти
22	Сосна	28			І Крова уми ошурти
23	Сосна			28	І Хвощу, гас опоз. фронт
24	Сосна			28	І Хвощу, гас опоз. фронт
25	Сосна			28	І Хвощу, гас опоз. фронт
26	Береза				І Листя жасокло
27	Береза				І Листя жасокло
28	Вільха				І Листя жасокло
29	Вільха	24			І Приріст вусути

Порядковий номер дерева	Порода	Ступінь товщини стовбурів, см			Категорія стану дерева, підстава відбору для рубки
		ділові	напівділові	дров'яні	
30	Сосна		28		І Хвощу, гас опоз. фр.
31	Сосна		28		І Хвощу, гас опоз. фр.
32	Сосна		28		І Хвощу, гас опоз. фр.
33	Вільха			40	І Листя жасокло
34	Береза			24	І Листя вусути
35	Береза			44	І Листя вусути
36	Вільха			32	І Листя жасокло
37	Сосна			28	І Хвощу, гас опоз. фр.
38	Сосна			28	І Хвощу, гас опоз. фр.
39	Сосна		32		І Крова уми ошурти
40	Сосна		32		І Крова уми ошурти
41	Сосна		32		І Крова уми ошурти
42	Вільха			40	І Листя жасокло
43	Дуб			32	І Листя вусути
44	Сосна			36	І Хвощу, гас опоз. фр.
45	Сосна			36	І Хвощу, гас опоз. фр.
46	Сосна			36	І Хвощу, гас опоз. фр.
47	Вільха			24	І Листя вусути
48	Сосна		36		І Крова уми ошурти
49	Сосна		40		І Крова уми ошурти
50	Сосна			40	І Хвощу, гас опоз. фр.
51	Вільха		32		І Приріст вусути
52	Вільха		32		І Приріст вусути
53	Вільха			36	І Листя жасокло
54	Вільха			28	І Листя жасокло
55	Вільха			28	І Листя жасокло
56	Дуб			24	І Листя вусути
57	Дуб			24	І Листя вусути
58	Дуб			24	І Листя вусути

Всього пронумеровано дерев *223* (Вільха двазина три)

Нумерацію і перелік провели *20.08.2024*

(дата)

*ст. мр. м.у.*  
(посада)

(підпис)

*Греско С.О.*  
(ініціали та прізвище)

*пом. мр.*  
(посада)

(підпис)

*Григорук І.В.*  
(ініціали та прізвище)

*ст. мр. м.у.*  
(посада)

(підпис)

*Болдун І.О.*  
(ініціали та прізвище)

Порядковий номер	Порода	Ступінь товщини стовбурів, см			Категорія стану дерева, підстава відбору для рубки
		ділові	напівділ	дров'яні	
59	Дуб			28	V Листя ясокло
60	Дуб			28	V Листя ясокло
61	Вільха		24		V Листя уніе урало
62	Вільха		24		V Листя уніе урало
63	Вільха		24		V Листя уніе урало
64	Береза			36	V Листя ясокло
65	Береза			28	V Листя ясокло
66	Береза			24	V Листя ясокло
67	Береза			40	V Листя вусуртні
68	Береза			44	V Листя вусуртні
69	Вільха			24	V Листя ясокло
70	Вільха			24	V Листя ясокло
71	Сосна			24	V Част. олар, крок
72	Сосна			24	V Част. олар, крок
73	Сосна			24	V Част. олар, крок
74	Сосна			24	V Част. олар, крок
75	Сосна			24	V Част. олар, крок
76	Сосна			24	V Част. олар, крок
77	Вільха			24	V Листя ясокло
78	Вільха		24		V Приріст відсутній
79	Вільха			24	V Листя ясокло
80	Вільха			24	V Листя ясокло
81	Вільха			24	V Листя ясокло
82	Вільха			24	V Листя ясокло
83	Вільха		28		V Приріст відсутній
84	Сосна			24	V Част. олар, крок
85	Сосна			24	V Част. олар, крок
86	Сосна			24	V Част. олар, крок
87	Сосна			24	V Част. олар, крок
88	Вільха		28		V Приріст відсутній
89	Вільха		28		V Приріст відсутній
90	Вільха			28	V Листя ясокло
91	Вільха			28	V Листя ясокло
92	Вільха			28	V Листя ясокло
93	Вільха			32	V Листя ясокло
94	Вільха			32	V Листя ясокло
95	Сосна			24	V Листя ясокло
96	Сосна			24	V Листя ясокло
97	Сосна			24	V Листя ясокло
98	Сосна			24	V Листя ясокло

Порядковий номер	Порода	Ступінь товщини стовбурів, см			Категорія стану дерева, підстава відбору для рубки
		ділові	напівділ	дров'яні	
99	Вільха			32	V Листя вусуртні
100	Вільха			32	V Листя вусуртні
101	Вільха		32		V Приріст відсутній
102	Вільха			32	V Листя вусуртні
103	Вільха			32	V Листя вусуртні
104	Береза			24	V Листя вусуртні
105	Береза			24	V Листя вусуртні
106	Береза			24	V Листя вусуртні
107	Береза			24	V Листя вусуртні
108	Береза			24	V Листя вусуртні
109	Береза			24	V Листя вусуртні
110	Береза			24	V Листя вусуртні
111	Береза			24	V Листя вусуртні
112	Береза			24	V Листя вусуртні
113	Береза			24	V Листя вусуртні
114	Береза			24	V Листя вусуртні
115	Береза			24	V Листя вусуртні
116	Береза			24	V Листя вусуртні
117	Береза			24	V Листя вусуртні
118	Береза			24	V Листя вусуртні
119	Береза			24	V Листя вусуртні
120	Береза			24	V Листя вусуртні
121	Береза			24	V Листя вусуртні
122	Береза			24	V Листя вусуртні
123	Береза			24	V Листя вусуртні
124	Береза			24	V Листя вусуртні
125	Береза			24	V Листя вусуртні
126	Береза			24	V Листя вусуртні
127	Береза			24	V Листя вусуртні
128	Береза			24	V Листя вусуртні
129	Береза			24	V Листя вусуртні
130	Береза			24	V Листя вусуртні
131	Береза			24	V Листя вусуртні
132	Береза			24	V Листя вусуртні
133	Береза			24	V Листя вусуртні
134	Береза			24	V Листя вусуртні
135	Береза			24	V Листя вусуртні
136	Береза			24	V Листя вусуртні
137	Береза			24	V Листя вусуртні
138	Береза			24	V Листя вусуртні

Всього пронумеровано дерев 223 (РВ: 101, 102, 103, 104, 105, 106, 107, 108, 109, 110, 111, 112, 113, 114, 115, 116, 117, 118, 119, 120, 121, 122, 123, 124, 125, 126, 127, 128, 129, 130, 131, 132, 133, 134, 135, 136, 137, 138, 139, 140, 141, 142, 143, 144, 145, 146, 147, 148, 149, 150, 151, 152, 153, 154, 155, 156, 157, 158, 159, 160, 161, 162, 163, 164, 165, 166, 167, 168, 169, 170, 171, 172, 173, 174, 175, 176, 177, 178, 179, 180, 181, 182, 183, 184, 185, 186, 187, 188, 189, 190, 191, 192, 193, 194, 195, 196, 197, 198, 199, 200, 201, 202, 203, 204, 205, 206, 207, 208, 209, 210, 211, 212, 213, 214, 215, 216, 217, 218, 219, 220, 221, 222, 223)

Нумерацію і перелік провели 20.08.2021р.

ст. мр. м.м. (посада)  
пол. мр. (посада)  
ст. мр. м.м. (посада)

(дата)  
(підпис)  
(підпис)  
(підпис)

Греско С.О. (ініціали та прізвище)  
Греско С.О. (ініціали та прізвище)  
Болхун 10.0. (ініціали та прізвище)

# НУМЕРАЦІЙНА ВІДОМІСТЬ ДЕРЕВ, призначених для вибіркової санітарної рубки

*ДУ "Корсунський лісгосп"*

(найменування власника лісів, постійного лісокористувача)

Лісництво *1-й відділу*

Урочище *Олександрівський ліс*

Квартал № *1* виділ № *11-1* ділянка № \_\_\_\_\_ площа *10,0* га

Порядковий номер дерева	Порода	Ступінь товщини стовбурів, см			Категорія стану дерева, підстава відбору для рубки
		ділові	напівділові	дров'яні	
139	Б.кел.			24	В. Лісн. з/п. Висун.
140	Б.кел.			24	В. Лісн. з/п. Висун.
141	Б.кел.			24	В. Лісн. з/п. Висун.
142	Б.кел.			24	В. Лісн. з/п. Висун.
143	Б.кел.			24	В. Лісн. з/п. Висун.
144	Б.кел.			24	В. Лісн. з/п. Висун.
145	Б.кел.			24	В. Лісн. з/п. Висун.
146	Б.кел.			24	В. Лісн. з/п. Висун.
147	Б.кел.			24	В. Лісн. з/п. Висун.
148	Б.кел.			24	В. Лісн. з/п. Висун.
149	Б.кел.			24	В. Лісн. з/п. Висун.
150	Б.кел.			24	В. Лісн. з/п. Висун.
151	Б.кел.			24	В. Лісн. з/п. Висун.
152	Б.кел.			24	В. Лісн. з/п. Висун.
153	Б.кел.			24	В. Лісн. з/п. Висун.
154	Б.кел.			24	В. Лісн. з/п. Висун.
155	Б.кел.			24	В. Лісн. з/п. Висун.
156	Б.кел.			24	В. Лісн. з/п. Висун.
157	Б.кел.			24	В. Лісн. з/п. Висун.
158	Б.кел.			24	В. Лісн. з/п. Висун.
159	Б.кел.			24	В. Лісн. з/п. Висун.
160	Б.кел.			24	В. Лісн. з/п. Висун.
161	Б.кел.			24	В. Лісн. з/п. Висун.
162	Б.кел.			24	В. Лісн. з/п. Висун.
163	Б.кел.			24	В. Лісн. з/п. Висун.
164	Б.кел.			24	В. Лісн. з/п. Висун.
165	Б.кел.			24	В. Лісн. з/п. Висун.
166	Б.кел.			24	В. Лісн. з/п. Висун.
167	Б.кел.			28	В. Лісн. з/п. Висун.

Порядковий номер дерева	Порода	Ступінь товщини стовбурів, см			Категорія стану дерева, підстава відбору для рубки
		ділові	напівділові	дров'яні	
168	Б.кел.		28	В. Лісн. з/п. Висун.	
169	Б.кел.		28	В. Лісн. з/п. Висун.	
170	Б.кел.		28	В. Лісн. з/п. Висун.	
171	Б.кел.		28	В. Лісн. з/п. Висун.	
172	Б.кел.		28	В. Лісн. з/п. Висун.	
173	Б.кел.		28	В. Лісн. з/п. Висун.	
174	Б.кел.		28	В. Лісн. з/п. Висун.	
175	Б.кел.		28	В. Лісн. з/п. Висун.	
176	Б.кел.		28	В. Лісн. з/п. Висун.	
177	Б.кел.		28	В. Лісн. з/п. Висун.	
178	Б.кел.		28	В. Лісн. з/п. Висун.	
179	Б.кел.		28	В. Лісн. з/п. Висун.	
180	Б.кел.		28	В. Лісн. з/п. Висун.	
181	Б.кел.		28	В. Лісн. з/п. Висун.	
182	Б.кел.		28	В. Лісн. з/п. Висун.	
183	Б.кел.		28	В. Лісн. з/п. Висун.	
184	Б.кел.		28	В. Лісн. з/п. Висун.	
185	Б.кел.		32	В. Лісн. з/п. Висун.	
186	Б.кел.		32	В. Лісн. з/п. Висун.	
187	Б.кел.		32	В. Лісн. з/п. Висун.	
188	Б.кел.		32	В. Лісн. з/п. Висун.	
189	Б.кел.		32	В. Лісн. з/п. Висун.	
190	Б.кел.		32	В. Лісн. з/п. Висун.	
191	Б.кел.		32	В. Лісн. з/п. Висун.	
192	Б.кел.		32	В. Лісн. з/п. Висун.	
193	Б.кел.		32	В. Лісн. з/п. Висун.	
194	Б.кел.		32	В. Лісн. з/п. Висун.	
195	Б.кел.		32	В. Лісн. з/п. Висун.	
196	Б.кел.		36	В. Лісн. з/п. Висун.	

Всього пронумеровано дерев *223 (Робочий з/п. Висун. пор.)*

Нумерацію і перелік провели *20.08.2021*

(дата)

*ст. мр. ліс.*  
(посада)

(підпис)

*Праско С.О.*  
(ініціали та прізвище)

*пом. ліс.*  
(посада)

(підпис)

*Гричук І.В.*  
(ініціали та прізвище)

*ст. мр. ліс.*  
(посада)

(підпис)

*Бірюк І.О.*  
(ініціали та прізвище)





# НУМЕРАЦІЙНА ВІДОМІСТЬ ДЕРЕВ, призначених для вибіркової санітарної рубки

*ДП "Коростинівське ЛП"*

(найменування власника лісів, постійного лісокористувача)

Лісництво *Житомирське*

Урочище *основний масив*

Квартал № *3* виділ № *1* ділянка № \_\_\_\_\_ площа *6,4* га

Порядковий номер дерева	Порода	Ступінь товщини стовбурів, см			Категорія стану дерева, підстава відбору для рубки
		ділові	напівділові	дров'яні	
1	береза		24		IV кр. дум. ам. мех. ном.
2	береза			24	V мст. відст.
3	береза		24		IV кр. дум. ам.
4	береза			24	IV мст. відст.
5	дуб			32	V мст. відст.
6	Вільха			32	V мст. відст.
7	Вільха			40	V мст. відст.
8	береза			24	V мст. і ст. відст.
9	Вільха			32	V мст. засох.
10	Вільха			32	V мст. засох.
11	Вільха	32			IV кр. дум. ам.
12	Вільха			28	V мст. відст.
13	Вільха		28		IV кр. дум. ам.
14	Вільха		24		IV кр. дум. ам.
15	Вільха			24	V мст. засох.
16	Вільха			24	V мст. відст.
17	Вільха		28		IV мст. дуже др'бн.
18	Вільха			24	V мст. засох.
19	Вільха		24		IV кр. дум. ам.
20	Вільха		28		IV кр. дум. ам.
21	Вільха		24		IV кр. дум. ам.
22	береза	24			III крона акуратно
23	береза		24		IV кр. дум. ам.
24	береза	24			IV кр. дум. ам.
25	береза			24	V мст. засох.
26	береза	24			IV кр. дум. ам.
27	Вільха		28		IV кр. дум. ам.
28	береза			36	IV мст. засох.
29	Вільха		24		IV кр. амн. ам.

Порядковий номер дерева	Порода	Ступінь товщини стовбурів, см			Категорія стану дерева, підстава відбору для рубки
		ділові	напівділові	дров'яні	
30	береза			28	V мст. відст.
31	береза	24			IV мст. дуже др'бн.
32	Вільха		24		IV кр. дум. ам.
33	береза		28		IV кр. дум. ам.
34	Вільха			28	V мст. відст.
35	береза		28		IV кр. дум. ам.
36	Вільха		24		IV кр. дум. ам.
37	Вільха	24			IV кр. дум. ам.
38	Вільха			28	V мст. засох.
39	береза	28			IV кр. дум. ам.
40	Вільха	24			IV кр. дум. ам.
41	береза	28			IV кр. дум. ам.
42	Вільха	28			IV кр. дум. ам.
43	Вільха	24			IV мст. дум. др'бн.
44	Вільха	28			IV мст. дуже др'бн.
45	Вільха	24			IV мст. дуже др'бн.
46	Вільха	24			IV мех. ном. шовб.
47	Вільха	24			IV мех. ном. шовб.
48	Вільха	28			IV мех. ном. шовб.
49	береза			40	V мст. засох.
50	Вільха	28			IV мех. ном. шовб.
51	береза	32			IV мст. дуже др'бн.
52	Вільха		24		IV кр. дум. ам.
53	береза		32		IV кр. дум. ам.
54	Вільха		24		IV кр. дум. ам.
55	береза			32	V мст. відст.
56	Вільха		24		IV кр. дум. ам.
57	Вільха	24			IV кр. дум. ам.
58	Вільха			24	VI опад. кори.

Всього пронумеровано дерев *968 (сто шістдесят вісім)*

Нумерацію і перелік провели *21.08.2021*

(дата)

*Ст. мр. лісу*  
(посада)

*Пол. лісничого*  
(посада)

*Ст. мр. лісу*  
(посада)

(підпис)

(підпис)

(підпис)

*Треско С.О.*  
(ініціали та прізвище)

*Тришук І.В.*  
(ініціали та прізвище)

*Босерук Ю.О.*  
(ініціали та прізвище)

Порядковий номер	Порода	Ступінь товщини стовбурів, см			Категорія стану дерева, підстава відбору для рубки
		ділові	напівділ	дров'яні	
59	Вільха	24			IV кр. дум. ам.
60	Вільха			24	V мис. бігос.
61	Вільха	24			IV кр. дум. ам.
62	Вільха			24	V мис. засох
63	Вільха	24			IV кр. дум. ам.
64	Вільха			24	V мис. засох
65	Вільха	24			IV кр. дум. ам.
66	Вільха			24	V мис. бігос.
67	Вільха	24			IV кр. дум. ам.
68	Вільха			24	V мис. засох
69	Вільха	24			IV кр. дум. ам.
70	Вільха			24	V мис. засох
71	Осіка мс.			32	VI мис. гіл. бігос.
72	Береза мс.			24	VI мис. гіл. бігос.
73	Береза мс.			28	VI мис. гіл. бігос.
74	Береза мс.			24	VI мис. гіл. бігос.
75	Береза мс.			28	VI мис. гіл. бігос.
76	Береза мс.			24	VI мис. гіл. бігос.
77	Береза мс.			32	VI мис. гіл. бігос.
78	Береза мс.			24	VI мис. гіл. бігос.
79	Береза мс.			36	VI мис. гіл. бігос.
80	Береза мс.			24	VI мис. гіл. бігос.
81	Береза мс.			32	VI мис. гіл. бігос.
82	Береза мс.			24	VI мис. гіл. бігос.
83	Береза мс.			24	VI мис. гіл. бігос.
84	Береза мс.			24	VI мис. гіл. бігос.
85	Береза мс.			24	VI мис. гіл. бігос.
86	Береза мс.			24	VI мис. гіл. бігос.
87	Осіка мс.			32	VI мис. гіл. бігос.
88	Береза мс.			28	VI мис. гіл. бігос.
89	Береза мс.			24	VI мис. гіл. бігос.
90	Береза мс.			28	VI мис. гіл. бігос.
91	Береза мс.			28	VI мис. гіл. бігос.
92	Береза мс.			28	VI мис. гіл. бігос.
93	Береза мс.			24	VI мис. гіл. бігос.
94	Береза мс.			32	VI мис. гіл. бігос.
95	Береза мс.			28	VI мис. гіл. бігос.
96	Береза мс.			24	VI мис. гіл. бігос.
97	Береза мс.			28	VI мис. гіл. бігос.
98	Береза мс.			24	VI мис. гіл. бігос.

Всього пронумеровано дерев 168 (сто шістьдесят вісім)

Нумерацію і перелік провели 21.08.2021

(дата)

Ст м-р місу  
(посада)

Пав. Ісидоров  
(посада)

Ст м-р місу  
(посада)

[Підпис]  
(підпис)

[Підпис]  
(підпис)

[Підпис]  
(підпис)

Порядковий номер	Порода	Ступінь товщини стовбурів, см			Категорія стану дерева, підстава відбору для рубки
		ділові	напівділ	дров'яні	
99	Береза мс.			24	VI мис. гіл. бігос.
100	Береза мс.			24	VI мис. гіл. бігос.
101	Береза мс.			28	VI мис. гіл. бігос.
102	Береза мс.			28	VI мис. гіл. бігос.
103	Береза мс.			32	VI мис. гіл. бігос.
104	Береза мс.			44	VI мис. гіл. бігос.
105	Береза мс.			28	VI мис. гіл. бігос.
106	Береза мс.			32	VI мис. гіл. бігос.
107	Береза мс.			24	VI мис. гіл. бігос.
108	Береза мс.			28	VI мис. гіл. бігос.
109	Береза мс.			24	VI мис. гіл. бігос.
110	Осіка мс.			24	VI мис. гіл. бігос.
111	Береза мс.			24	VI мис. гіл. бігос.
112	Береза мс.			28	VI мис. гіл. бігос.
113	Береза мс.			40	VI мис. гіл. бігос.
114	Береза мс.			24	VI мис. гіл. бігос.
115	Береза мс.			24	VI мис. гіл. бігос.
116	Береза мс.			24	VI мис. гіл. бігос.
117	Береза мс.			36	VI мис. гіл. бігос.
118	Береза мс.			28	VI мис. гіл. бігос.
119	Береза мс.			24	VI мис. гіл. бігос.
120	Береза мс.			32	VI мис. гіл. бігос.
121	Береза мс.			28	VI мис. гіл. бігос.
122	Береза мс.			24	VI мис. гіл. бігос.
123	Береза мс.			24	VI мис. гіл. бігос.
124	Береза мс.			40	VI мис. гіл. бігос.
125	Осіка мс.			28	VI мис. гіл. бігос.
126	Береза мс.			28	VI мис. гіл. бігос.
127	Береза мс.			24	VI мис. гіл. бігос.
128	Береза мс.			32	VI мис. гіл. бігос.
129	Береза мс.			24	VI мис. гіл. бігос.
130	Береза мс.			24	VI мис. гіл. бігос.
131	Береза мс.			28	VI мис. гіл. бігос.
132	Береза мс.			24	VI мис. гіл. бігос.
133	Осіка мс.			36	VI мис. гіл. бігос.
134	Береза мс.			24	VI мис. гіл. бігос.
135	Береза мс.			28	VI мис. гіл. бігос.
136	Береза мс.			24	VI мис. гіл. бігос.
137	Береза мс.			32	VI мис. гіл. бігос.
138	Береза мс.			28	VI мис. гіл. бігос.

Треско С.О.  
(ініціали та прізвище)

Тришук І.В.  
(ініціали та прізвище)

Боярчук Ю.О.  
(ініціали та прізвище)



ВЛ. Кокрстий Васький ЛП"

Лісництво *Гуменко*

Урочище Основний масив

Квартал № 3 виділ № 1 ділянка № \_\_\_\_\_ площа 6,4 га

[illegible]

Нумерацію і перелік провели 21.08.2021

В. м-р міу  
(Госада)

(дата)

Гресько С.О.

(підпис)

(ініціали та прізвище)

ком. лісного  
(і осада)

Тришук Т.В.

(підпис)

(ініціали та прізвище)

Ст. м-р Ліу  
(Госала)

Боевчук Ю.О.

(підпис)

(ініціали та прізвище)

ДП „Коростишівське ЛП“

Лісництво Величке

Урочище Скований налив

Квартал № 8 виділ № 11 ділянка № \_\_\_\_\_ площа 19 га

[illegible]

Нумерацію і перелік провели 20.08.2021р

(дата)

с. м-р мсу  
(посада)

паш. лісного  
(посада)

с. м-р лис  
(Посала)

(Підпис)

(підпис)

(підпис)

Греско С.О.  
(ініціали та прізвище)

Гришук І.В.  
(ініціали та прізвище)

Борчук Ю.О.  
(ініціали та прізвище)

# НУМЕРАЦІЙНА ВІДОМІСТЬ ДЕРЕВ, призначених для вибіркової санітарної рубки

ДП "Корсунівське ЛГ"

(найменування власника лісів, постійного лісокористувача)

Лісництво Висунько

Урочище Основний наліс

Квартал № 9 виділ № 14 ділянка № \_\_\_\_\_ площа 27 га

Порядковий номер дерева	Порода	Ступінь товщини стовбурів, см			Категорія стану дерева, підстава відбору для рубки
		ділові	напівділові	дров'яні	
1	Вільха	32			IV Листя дуже дрібне
2	Вільха		28		V Листя засохло
3	Вільха			32	V Листя засохло
4	Вільха		24		V Листя засохло
5	Сосна			24	V Хвоя рудка, част. оп. кр.
6	Вільха	32			V Приріст відсутній
7	Вільха			24	V Листя засохло
8	Вільха		32		V Листя засохло
9	Вільха			24	V Листя чл. відсутн.
10	Вільха			40	V Листя чл. відсутн.
11	Сосна			24	V Хвоя рудка част. оп. кр.
12	Вільха	24			V Приріст відсутній
13	Вільха		24		V Листя відсутн.
14	Вільха			24	V Листя відсутн.
15	Вільха		24		V Листя відсутн.
16	Вільха			24	V Листя відсутн.
17	Вільха	24			V Приріст відсутній
18	Сосна			28	V Хвоя рудка част. оп. кр.
19	Вільха	32			IV Крона дуже ажурна
20	Сосна			28	V Хвоя рудка част. оп. кр.
21	Вільха		24		V Листя чл. відсутн.
22	Вільха	24			IV Крона дуже ажурна
23	Вільха			32	V Листя засохло
24	Вільха			32	V Листя засохло
25	Вільха			32	V Листя засохло
26	Вільха			32	V Листя засохло
27	Вільха		24		V Листя засохло
28	Вільха			28	V Листя засохло
29	Вільха	28			IV Приріст відсутній

Порядковий номер дерева	Порода	Ступінь товщини стовбурів, см			Категорія стану дерева, підстава відбору для рубки
		ділові	напівділові	дров'яні	
30	Вільха		32		V Листя відсутн.
31	Вільха		28		V Листя відсутн.
32	Вільха			28	V Листя відсутн.
33	Вільха		24		V Листя відсутн.
34	Вільха	28			IV Листя дуже дріб.
35	Вільха		32		V Листя відсутн.
36	Сосна			56	V Хвоя рудка част. оп.
37	Вільха		24		V Листя засохло
38	Вільха	24			IV Приріст відсутн.
39	Вільха		28		V Листя засохло
40	Вільха		32		V Листя засохло
41	Вільха		28		V Листя засохло
42	Вільха		32		V Листя засохло
43	Вільха		28		V Листя засохло
44	Вільха			36	V Листя чл. відсутн.

Всього пронумеровано дерев 44 (сорок чотири)

Нумерацію і перелік провели 26.08.2019  
(дата)

ст. лр. лісу  
(посада)

(підпис)

Преско С.О.  
(ініціали та прізвище)

пом. лр.  
(посада)

(підпис)

Григорук І.В.  
(ініціали та прізвище)

ст. лр. лісу  
(посада)

(підпис)

Бокерук Р.О.  
(ініціали та прізвище)



# НУМЕРАЦІЙНА ВІДОМІСТЬ ДЕРЕВ, призначених для вибіркової санітарної рубки

ДП „Коростинський лісгосп“

(найменування власника лісів, постійного лісокористувача)

Лісництво Велицьке

Урочище основний масив

Квартал № 18 виділ № 15 ділянка № \_\_\_\_\_ площа 1,9 га

Порядковий номер дерева	Порода	Ступінь товщини стовбурів, см			Категорія стану дерева, підстава відбору для рубки
		ділові	напівділові	дров'яні	
1	Сосна			24	VI опаду кори
2	Сосна			28	VI опаду кори
3	Сосна			24	VI хвосту відгалуж.
4	Сосна	24			IV кр. дим. ам.
5	Сосна		24		V хвосту відгалуж.
6	Сосна	28			IV кр. дим. ам.
7	Сосна		28		V хвосту відгалуж.
8	Сосна	24			IV хвосту відгалуж.
9	Сосна		28		IV кр. дим. ам.
10	Дуб			28	V лист. відгалуж.
11	Дуб			24	V лист. відгалуж.
12	Сосна		24		IV кр. дим. ам.
13	Дуб			24	V лист. відгалуж.
14	Сосна	24			IV кр. дим. ам.
15	Сосна		28		V хвосту відгалуж.
16	Сосна	28			IV кр. дим. ам.
17	Сосна			24	V хвосту відгалуж.
18	Сосна		24		IV кр. дим. ам.
19	Сосна			24	VI опаду кори
20	Сосна	32			IV кр. дим. ам.
21	Сосна		28		V хвосту відгалуж.
22	Сосна		24		V хвосту відгалуж.
23	Сосна			24	VI хвосту відгалуж.
24	Сосна	24			IV кр. дим. ам.
25	Сосна		24		V хвосту відгалуж.
26	Сосна			40	VI опаду кори
27	Сосна		24		V хвосту відгалуж.
28	Дуб			32	V лист. відгалуж.
29	Сосна		32		V хвосту відгалуж.

Порядковий номер дерева	Порода	Ступінь товщини стовбурів, см			Категорія стану дерева, підстава відбору для рубки
		ділові	напівділові	дров'яні	
30	Сосна			24	VI опаду кори
31	Сосна		28		V хвосту відгалуж.
32	Сосна		24		IV кр. дим. ам.
33	Сосна		32		V хвосту відгалуж.
34	Сосна			28	VI опаду кори
35	Сосна		24		V хвосту відгалуж.
36	Сосна			24	V част. опаду кори
37	Сосна	24			IV кр. дим. ам.
38	Сосна			32	V хвосту відгалуж.
39	Сосна		32		V хвосту відгалуж.
40	Сосна			36	VI опаду кори
41	Сосна			28	V хвосту відгалуж.
42	Сосна		28		V хвосту відгалуж.
43	Сосна	28			IV кр. дим. ам.
44	Сосна		24		V хвосту відгалуж.
45	Сосна			24	VI опаду кори
46	Сосна			32	VI опаду кори
47	Сосна		28		V опаду кори часткове
48	Сосна		32		V часткове опаду кори
49	Сосна		24		IV кр. дим. ам.
50	Сосна		24		V част. опаду кори
51	Сосна		40		V хвосту відгалуж.
52	Сосна			24	V хвосту відгалуж.
53	Сосна	24			IV кр. дим. ам.
54	Сосна		32		V хвосту відгалуж.
55	Сосна	28			IV кр. дим. ам.
56	Сосна	24			IV кр. дим. ам.
57	Сосна			28	VI опаду кори
58	Сосна	32			IV кр. дим. ам.

Всього пронумеровано дерев 74 (сорок чотири)

Нумерацію і перелік провели 22.08.2022р.

(дата)

ст. м-р лісу  
(посада)

нач. лісничого  
(посада)

ст. м-р лісу  
(посада)

(підпис)

(підпис)

(підпис)

Боячук Ю.О.  
(ініціали та прізвище)

Треснюк І.В.  
(ініціали та прізвище)

Треснюк С.О.  
(ініціали та прізвище)



# НУМЕРАЦІЙНА ВІДОМІСТЬ ДЕРЕВ, призначених для вибіркової санітарної рубки

ДП "Львівське лісгосп"  
(найменування власника лісів, постійного лісокористувача)

Лісництво Львівське

Урочище Освітний майд

Квартал № 18 виділ № 17 ділянка № \_\_\_\_\_ площа 2,3 га

Порядковий номер дерева	Порода	Ступінь товщини стовбурів, см			Категорія стану дерева, підстава відбору для рубки
		ділові	напівділові	дров'яні	
1	Сосна			32	V Хвощ рудий гост. ок. кр.
2	Сосна			24	V Хвощ рудий гост. ок. кр.
3	Сосна			36	V Хвощ рудий гост. ок. кр.
4	Сосна	24			IV Приріст відсутній
5	Сосна	24			IV Приріст відсутній
6	Дуб			32	V Листя жовто-білий
7	Сосна			27	V Дубель, жовто-білий стов.
8	Сосна			28	V Дубель, жовто-білий стов.
9	Сосна	32			V Хвощ рудий гост. ок. кр.
10	Сосна	24			V Хвощ рудий гост. ок. кр.
11	Сосна	28			V Крова дубель окислює
12	Сосна		24		VI Листя жовто-білий відсут.
13	Сосна	28			V Дубель, жовто-білий стов.
14	Сосна	24			VI Крова дубель окислює
15	Сосна	24			V Дубель, жовто-білий стов.
16	Сосна		24		VI Листя жовто-білий відсут.
17	Сосна		28		VI Листя жовто-білий відсут.
18	Сосна	32			IV Приріст відсутній
19	Сосна	24			V Хвощ рудий гост. ок. кр.
20	Сосна	24			V Хвощ рудий гост. ок. кр.
21	Сосна		28		V Хвощ рудий гост. ок. кр.
22	Сосна		28		V Хвощ рудий гост. ок. кр.
23	Сосна		24		V Хвощ рудий гост. ок. кр.
24	Сосна		36		V Хвощ рудий гост. ок. кр.
25	Сосна		24		V Хвощ рудий гост. ок. кр.
26	Сосна		28		V Хвощ рудий гост. ок. кр.
27	Сосна		28		V Хвощ рудий гост. ок. кр.
28	Сосна	24			IV Приріст відсутній
29	Сосна	24			V Хвощ рудий гост. ок. кр.

Порядковий номер дерева	Порода	Ступінь товщини стовбурів, см			Категорія стану дерева, підстава відбору для рубки
		ділові	напівділові	дров'яні	
30	Сосна		28		V Хвощ рудий гост. ок. кр.
31	Сосна	28			IV Приріст відсутній
32	Сосна		24		V Хвощ рудий гост. ок. кр.
33	Сосна			24	V Хвощ рудий гост. ок. кр.
34	Сосна		28		V Хвощ рудий гост. ок. кр.
35	Сосна	28			IV Приріст відсутній
36	Сосна		28		IV Приріст відсутній
37	Сосна	24			IV Приріст відсутній
38	Сосна	28			IV Крова дубель окислює
39	Сосна	24			V Хвощ рудий гост. ок. кр.
40	Сосна		28		V Хвощ рудий гост. ок. кр.
41	Бер. пер.			24	VI Листя жовто-білий відсут.
42	Бер. пер.			24	VI Листя жовто-білий відсут.
43	Бер. пер.			24	VI Листя жовто-білий відсут.
44	Бер. пер.			28	VI Листя жовто-білий відсут.
45	Бер. пер.			28	VI Листя жовто-білий відсут.
46	Бер. пер.			32	VI Листя жовто-білий відсут.
47	Бер. пер.			32	VI Листя жовто-білий відсут.
48	Бер. пер.			36	VI Листя жовто-білий відсут.

Всього пронумеровано дерев 48 (Сорок вісім)

Нумерацію і перелік провели 01.08.2021  
(дата)

ст. лр-мсу  
(посада)

(підпис)

Гришко С.О.  
(ініціали та прізвище)

пом. лр-мсу  
(посада)

(підпис)

Гришко І.В.  
(ініціали та прізвище)

ст. лр-мсу  
(посада)

(підпис)

Бодарук Ю.О.  
(ініціали та прізвище)



# НУМЕРАЦІЙНА ВІДОМІСТЬ ДЕРЕВ, призначених для вибіркової санітарної рубки

ДП "Коростишівське ЛП"  
(найменування власника лісів, постійного лісокористувача)

Лісництво Львівське

Урочище Ост. масив

Квартал № 18 виділ № 18 ділянка № \_\_\_\_\_ площа 2,8 га

Порядковий номер дерева	Порода	Ступінь товщини стовбурів, см			Категорія стану дерева, підстава відбору для рубки
		ділові	напівділові	дров'яні	
1	Сосна			28	V- хв. рудя, част. опад. кори
2	Кرزод			36	V- жовт. стовбур.
3	Сосна	24			IV- кр. атур, прирост. відст.
4	Сосна	28			IV- кр. атур, прирост. відст.
5	Береза			28	V- мст. жасок.
6	Береза			36	V- жовт. стовбур.
7	Сосна	24			IV- кр. атур, хв. світ. зел.
8	Сосна			28	V- хв. рудя, част. опад. кори
9	Сосна	28			IV- кр. атурна, прирост. відст.
10	Сосна	24			IV- кр. атур, хв. світ. зел.
11	Сосна	24			IV- кр. атурна, хв. світ. зел.
12	Береза			28	V- жовт. стовбур.
13	Сосна	28			IV- кр. атурна, хв. світ. зел.
14	Сосна	24			IV- кр. атурна, хв. світ. зел.
15	Сосна	32			IV- кр. атурна
16	Сосна			32	V- част. опад. кори
17	Сосна	24			IV- хв. світ. зел. кр. атур.
18	Сосна			36	V- хв. рудя
19	Сосна	32			IV- хв. світ. зел.
20	Сосна	28			IV- кр. атур.
21	Дуб			32	V- мст. відст.
22	Береза			28	V- жовт. стовбур.
23	Сосна			24	V- хв. рудя
24	Сосна			28	V- хв. рудя
25	Сосна	36			IV- кр. атур, хв. світ. зел.
26	Сосна	24			IV- хв. світ. зел.
27	Сосна			24	V- хв. рудя
28	Сосна	24			IV- кр. атурна
29	Сосна	28			IV- хв. світ. зел.

Порядковий номер дерева	Порода	Ступінь товщини стовбурів, см			Категорія стану дерева, підстава відбору для рубки
		ділові	напівділові	дров'яні	
30	Сосна		24		IV- хв. світ. зел.
31	Сосна			24	V- хв. рудя
32	Сосна	24			IV- кр. атурна
33	Сосна	28			IV- хв. світ. зел.
34	Сосна		28		IV- прирост. відст., кр. ат.
35	Сосна			24	V- хв. рудя
36	Береза			28	V- част. опад. кори
37	Береза-кел			24	VI- мст. гілки відст.
38	Береза-кел			24	VI- під корою є грибок
39	Береза-кел			28	VI- мст. і гілки відст.
40	Береза-кел			28	VI- мст. і гілки відст.
41	Береза-кел			24	VI- мст. і гілки відст.
42	Береза-кел			28	VI- мст. і гілки відст.
43	Береза-кел			28	VI- мст. і гілки відст.
44	Береза-кел			24	VI- мст. і гілки відст.

Всього пронумеровано дерев сорок чотирьох

Нумерацію і перевірку провели 21.08.2021р.

(дата)

С. м.р. м.у.  
(господ)

(підпис)

Пом. 1-го  
(господ)

(підпис)

С. м.р. м.у.  
(господ)

(підпис)

Богачук Р.В.  
(ініціали та прізвище)

Гришук І.В.  
(ініціали та прізвище)

Греско С.В.  
(ініціали та прізвище)

ДП „Коханинське ЛП“

Лісництво Івано-Франківське

Урочище Основний масив

Квартал № 20 виділ № 17 ділянка № \_\_\_\_\_ площа 0,8 га

[illegible]

Нумерацію і переріз провели 20.08.2021

(дата)

ст. мр. мсу  
(1 осада)

(10) *осада*

рам. нс.

(госада

ст. ур. н'с

(10)  $\text{Oscada}$ 

(підпис)

(підпис)

~~(ВІДПИС)~~

Грецько С.О.  
(ініціали та прізвище)

(ініціали та прізвище)

Григорьев Л. В.

(ініціали та прізвище)

Балрүүх 10.0

(ініціали та прізвище)

В.П. Коростинский РР

Лісництво Гуцуцьке

Урочище основный масел

Квартал № 23 виділ № 6 ділянка № \_\_\_\_\_ площа 1,7 га

[illegible]

Нумерацію і перевірку провели 21.08.2021р.

(дата)

(гидрис)

(ініціали та прізвище)

(Г.В.П.С.)

(Ініціали та прізвище)

(підпис)

(ініціали та прізвище)



ДП и Коростинский А. С.

Ліценіє бачилому

Урочище Осровний полив

Квартал № 23 виділ № 17 ділянка № \_\_\_\_\_ площа 15 га

[illegible]

Всего пронумеровано дерев 23 / Двугривый мушкетер

Нумерацію і перевірку провели 20.08.2024р.  
(дата)

*С. Мр. Мру*  
(госада)

пол. №  
(госада

с. мр. л'су  
(Косада

(дата) \_\_\_\_\_  
(підпис) \_\_\_\_\_

(підпис)

(підпис)

(підпис)

Гресько С.О.  
(ініціали та прізвище)

Григорук І.В.  
(ініціали та прізвище)

Боярчук Ю.О.  
(ініціали та прізвище)

ДП «Корсунівське ЛП»

Урочище Степовий масив

(ініціали та прізвище)

ДП. коростинівське ЛР "

Лісництво Звеницьке

Урочище основной массы

Квартал № 34 виділ № 12 ділянка № \_\_\_\_\_ площа 0,6 га

[illegible]

Нумерацію і перелік провели 21.08.2021

(дата)

с. в. л. о. у  
(1900)

(190113)

Наша история

(1000000)

с. м-р М'ср

(100%)

(гідпис)

(КІДТИС)

(ПРИЛОЖЕНИЕ)

Греско С.О.  
(ініціали та прізвище)

(ініціали та прізвище)

Гришук Т.В.  
(ініціали та прізвище)

(ініціали та прізвище)

Богдан 10.0  
(ініціали та прізвище)

(ініціали та прізвище)



# НУМЕРАЦІЙНА ВІДОМІСТЬ ДЕРЕВ, призначених для вибіркової санітарної рубки

ДП „Коростишівське ЛГ“  
(найменування власника лісів, постійного лісокористувача)

Лісництво Лісництво

Урочище осн. масив

Квартал № 36 виділ № 7 ділянка № \_\_\_\_\_ площа 1,9 га

Порядковий номер дерева	Порода	Ступінь товщини стовбурів, см			Категорія стану дерева, підстава відбору для рубки
		ділові	напівділові	дров'яні	
1	Сосна	36			IV-кр. ажурна, хв. світ-зел.
2	Сосна		36		IV-приріст бідуєт, кр. ам.
3	Сосна	32			IV-хв. світ. зел, приріст бідуєт
4	Сосна		32		IV-кр. ажурна, приріст бідуєт
5	Сосна			36	V-хв. руда
6	Дуб			44	V-гост. опад, кори, оп. м.
7	Сосна			36	V-хв. руда, кора опад.
8	Сосна	24			IV-кр. ажур.
9	Сосна	24			IV-хв. світ. зел.
10	Сосна	24			IV-кр. ажур. приріст бідуєт
11	Дуб		28		V-листя бідуєт
12	Сосна	24			IV-кр. ажур. приріст бідуєт
13	Дуб		28		V-листя. стовбур.
14	Сосна	24			IV-кр. ажур.
15	Сосна	24			IV-хв. світ-зел.
16	Сосна		32		V-хв. руда
17	Сосна	28			IV-хв. світ. зел. кр. ам.
18	Сосна	28			IV-кр. ажурна
19	Сосна	28			IV-кр. ажур.
20	Сосна	28			IV-хв. світ. зел.
21	Сосна	28			IV-хв. світ. зел.
22	Сосна	28			IV-крон. ажур.
23	Сосна	28			IV-приріст бідуєт
24	Сосна	28			IV-хв. світ. зел.
25	Сосна	28			IV-кр. ажур. хв. світ.
26	Сосна		24		IV-кр. ажур. приріст бідуєт
27	Сосна		24		IV-кр. ажур. приріст бідуєт
28	Сосна	24			IV-кр. ажур. приріст бідуєт
29	Сосна	24			IV-хв. світ. зел.

Порядковий номер дерева	Порода	Ступінь товщини стовбурів, см			Категорія стану дерева, підстава відбору для рубки
		ділові	напівділові	дров'яні	
30	Сосна	24			IV-хв. світ. зел. приріст бідуєт
31	Сосна		24		IV-приріст бідуєт, кр. ам.
32	Сосна		24		IV-кр. ажур. приріст бідуєт
33	Сосна		24		IV-кр. ажур. приріст бідуєт
34	Сосна	24			IV-кр. ажур. приріст бідуєт
35	Сосна	24			IV-хв. світ. зел.
36	Сосна		24		IV-хв. світ. зел.
37	Сосна			24	V-хв. руда
38	Сосна	24			IV-хв. світ. зел.
39	Сосна	24			IV-кр. ажур. приріст бідуєт
40	Сосна			24	V-гост. опад. кори.
41	Сосна			24	V-листя. стовбур.
42	Сосна			24	V-хв. руда
43	Сосна			24	V-хв. руда
44	Сосна			24	V-хв. руда
45	Дуб			24	V-листя. засохло
46	Дуб			24	V-листя бідуєт
47	Дуб			24	V-листя засохло
48	Дуб			24	V-листя. стовбур.
49	Дуб			28	V-листя бідуєт
50	Дуб			28	V-листя бідуєт
51	Дуб			28	V-листя. стовбур.
52	Дуб			40	V-листя. стовбур.
53	Дуб		40		IV-листя. стовбур. приріст бідуєт
54	Дуб		40		IV-листя. стовбур.
55	Дуб	40			IV-листя. стовбур. приріст бідуєт
56	Дуб			28	V-листя. стовбур.
57	Береза			24	VI-листя, гілля бідуєт
58	Береза			28	VI-листя бідуєт

Всього пронумеровано дерев 58

Нумерацію і перелік провели 20.08.21  
(дата)

В. м. р. м. су  
(посада)

(підпис)

Греско С.О.  
(ініціали та прізвище)

Паш. А.Г.  
(посада)

(підпис)

Гричук І.В.  
(ініціали та прізвище)

В. м. р. м. су  
(посада)

(підпис)

Болдун А.О.  
(ініціали та прізвище)



# НУМЕРАЦІЙНА ВІДОМІСТЬ ДЕРЕВ, призначених для вибіркової санітарної рубки

ДУ "Коростинівське ЛР"  
(найменування власника лісів, постійного лісокористувача)

Лісництво Івницьке

Урочище Реновий майд

Квартал № 36 виділ № 15 ділянка № \_\_\_\_\_ площа 13 га

Порядковий номер дерева	Порода	Ступінь товщини стовбурів, см			Категорія стану дерева, підстава відбору для рубки
		ділові	напівділові	дров'яні	
1	Дуб			24	IV Приріст відсутній
2	Вільха			24	V Листя жовто
3	Вільха			24	V Листя жовто
4	Вільха			28	V Листя жовто
5	Вільха			28	V Листя жовто
6	Сосна			32	V Хвост рудий гол. ок. кор.
7	Сосна			24	V Хвост рудий гол. ок. кор.
8	Сосна			24	V Хвост рудий гол. ок. кор.
9	Сосна			32	V Хвост рудий гол. ок. кор.
10	Сосна			28	V Хвост рудий гол. ок. кор.
11	Вільха	24			IV Приріст відсутній
12	Дуб			32	V Листя жовто
13	Вільха			24	V Листя відсутнє
14	Вільха			24	V Листя відсутнє
15	Вільха			24	V Листя відсутнє
16	Вільха			24	V Листя відсутнє
17	Вільха			24	V Листя відсутнє
18	Дуб			36	V Листя жовто
19	Вільха			28	V Листя жовто
20	Вільха	24			IV Приріст відсутній
21	Вільха	24			IV Приріст відсутній
22	Сосна			24	V Хвост рудий гол. ок. кор.
23	Сосна			24	V Хвост рудий гол. ок. кор.
24	Сосна			24	V Хвост рудий гол. ок. кор.
25	Дуб			28	V Листя відсутнє
26	Дуб			24	V Листя відсутнє
27	Дуб			24	V Листя відсутнє

Всього пронумеровано дерев 27 (двадцять сім)

Нумерацію і перевірку провели 20.08.2019  
(дата)

ст. мр. лісу  
(і посада)

пом. мб.  
(і посада)

ст. мр. лісу  
(і посада)

[Підпис]  
(підпис)

[Підпис]  
(підпис)

[Підпис]  
(підпис)

Греско С.О.  
(ініціали та прізвище)

Григорук І.В.  
(ініціали та прізвище)

Бодрич Ю.О.  
(ініціали та прізвище)



# НУМЕРАЦІЙНА ВІДОМІСТЬ ДЕРЕВ, призначених для вибіркової санітарної рубки

*В.П. Коростилівський ЛПЧ*

(найменування власника лісів, постійного лісокористувача)

Лісництво *Галицьке*

Урочище *основний масив*

Квартал № *36* виділ № *8* ділянка № \_\_\_\_\_ площа *4,3* га

Порядковий номер дерева	Порода	Ступінь товщини стовбурів, см			Категорія стану дерева, підстава відбору для рубки	Порядковий номер дерева	Порода	Ступінь товщини стовбурів, см			Категорія стану дерева, підстава відбору для рубки
		ділові	напівділові	дров'яні				ділові	напівділові	дров'яні	
1	Сосна	24			IV кр. дум. ам.	30	Сосна			36	V хвоя руда
2	Сосна	24			IV кр. дум. ам.	31	Сосна			40	V хвоя руда
3	Сосна	24			IV крона анурина	32	Сосна			40	VI опад. кори
4	Сосна			24	V хвоя руда	33	Сосна			40	V хвоя руда
5	Сосна			24	V част. опад. кори	34	Сосна			48	V хвоя руда
6	Сосна			24	VI опад. кори	35	Дуб		24	V мст. відсут.	
7	Сосна			24	V хвоя руда	36	Дуб		24	V мст. засох.	
8	Сосна			24	V част. опад. кори	37	Дуб		24	VI мст. відсут.	
9	Сосна		24		IV кр. дум. ам.	38	Дуб		24	V мст. засох.	
10	Сосна		24		IV кр. дум. ам.	39	Дуб		24	V мст. засох.	
11	Сосна		24		IV кр. дум. ам.	40	Дуб		24	V мст. відсут.	
12	Сосна		24		V хвоя руда	41	Дуб		28	V дер. із знач. пошкод.	
13	Сосна		24		IV приріст відсут; хв. свіжа	42	Дуб		28	V мст. відсут.	
14	Сосна			24	V хвоя руда	43	Дуб			32	V дер. із знач. пошкод.
15	Сосна	28			IV кр. дум. ам.	44	Дуб			32	V дер. із знач. пошкод.
16	Сосна		28		IV приріст від хвоя свіжа	45	Дуб			32	V мст. відсут.
17	Сосна		24		IV приріст від хвоя св.	46	Дуб			40	V мст. відсут.
18	Сосна		24		IV кр. дум. ам.	47	Вільха лел.		24	VI мст. відсут.	
19	Сосна		24		IV кр. дум. ам.	48	Вільха лел.		28	VI мст. відсут.	
20	Сосна		28		V хвоя руда	49	Вільха лел.		38	VI мст. відсут.	
21	Сосна		28		V хвоя руда	50	Осика лел.		24	VI мст. відсут.	
22	Сосна		18		V част. опад. кори	51	Осика лел.		24	VI мст. відсут.	
23	Сосна			18	VI опад. кори	52	Осика лел.		24	VI мст. відсут.	
24	Сосна			18	VI опад. кори	53	Осика лел.		28	VI мст. відсут.	
25	Сосна	32			IV кр. дум. ам.	54	Осика лел.		28	VI мст. відсут.	
26	Сосна		32		IV кр. дум. ам.	55	Осика лел.		28	VI мст. відсут.	
27	Сосна			32	V хвоя руда	56	Осика лел.		28	VI мст. відсут.	
28	Сосна	36			IV кр. дум. ам.	57	Осика лел.		28	VI мст. відсут.	
29	Сосна		36		IV кр. дум. ам.	58	Осика лел.		32	VI мст. відсут.	

Всього пронумеровано дерев *86 (вісімдесят шість)*

Нумерацію і перелік провели *20.08.2021*

(дата)

*С.М. Мис*  
(посада)

*[Підпис]*  
(підпис)

*Треско С.О.*  
(ініціали та прізвище)

*М.М. Мис*  
(посада)

*[Підпис]*  
(підпис)

*Тришук І.В.*  
(ініціали та прізвище)

*О.М. Мис*  
(посада)

*[Підпис]*  
(підпис)

*Боярчук О.О.*  
(ініціали та прізвище)



# НУМЕРАЦІЙНА ВІДОМІСТЬ ДЕРЕВ, призначених для вибіркової санітарної рубки

*Лісництво "Коросинцівське"*  
(найменування власника лісів, постійного лісокористувача)

Лісництво *16 км*

Урочище *основний масив*

Квартал № *36* виділ № *9* ділянка № \_\_\_\_\_ площа *2,9* га

Порядковий номер дерева	Порода	Ступінь товщини стовбурів, см			Категорія стану дерева, підстава відбору для рубки
		ділові	напівділові	дров'яні	
1	Сосна	28			IV Крона дуже опущена
2	Сосна		24		V Хвоя руді заст. ок. кр.
3	Сосна		28		V Хвоя руді заст. ок. кр.
4	Сосна	24			IV Крона дуже опущена
5	Дуб			24	V Листя жовте
6	Сосна	24			IV Крона дуже опущена
7	Сосна			24	V Хвоя руді заст. ок. кр.
8	Сосна			24	V Хвоя руді заст. ок. кр.
9	Сосна	28			IV Крона дуже опущена
10	Дуб			40	V Листя жовте
11	Сосна		24		IV Крона дуже опущена
12	Дуб			24	VI Листя чорні вуситі
13	Сосна		28		V Хвоя руді заст. ок. кр.
14	Сосна			28	V Хвоя руді заст. ок. кр.
15	Сосна		36		IV Приріст відсутній
16	Сосна		24		IV Приріст відсутній
17	Дуб			32	V Листя жовте
18	Сосна	24			IV Приріст відсутній
19	Сосна			24	IV Приріст відсутній
20	Сосна		32		IV Приріст відсутній
21	Сосна		24		V Хвоя руді заст. ок. кр.
22	Сосна		28		V Хвоя руді заст. ок. кр.
23	Сосна			24	V Хвоя руді заст. ок. кр.
24	Дуб			24	V Листя жовте
25	Сосна		24		IV Приріст відсутній
26	Сосна			40	V Зламаний стовбур
27	Сосна		24		V Зламаний стовбур
28	Дуб			24	V Листя жовте
29	Сосна			24	V Хвоя руді заст. ок. кр.

Порядковий номер дерева	Порода	Ступінь товщини стовбурів, см			Категорія стану дерева підстава відбору для рубки
		ділові	напівділові	дров'яні	
30	Сосна			24	V Хвоя руді заст. ок. к.
31	Сосна	24			IV Приріст відсутній
32	Сосна		24		IV Приріст відсутній
33	Дуб			40	V Листя відсутні
34	Сосна		28		V Хвоя руді заст. ок. к.
35	Сосна	24			IV Приріст відсутній
36	Сосна			28	V Хвоя руді заст. ок. к.
37	Сосна			28	V Хвоя руді заст. ок. к.
38	Сосна			24	VI Листя чорні відсутні
39	Сосна		44		V Хвоя руді заст. ок. к.
40	Сосна		32		V Хвоя руді заст. ок. к.
41	Сосна		24		V Хвоя руді заст. ок. к.
42	Сосна			28	V Хвоя руді заст. ок. к.
43	Сосна	32			IV Приріст відсутній
44	Сосна		24		V Хвоя руді заст. ок. к.
45	Дуб			28	V Листя жовті
46	Сосна		24		V Хвоя руді заст. ок. к.
47	Сосна			32	V Хвоя руді заст. ок. к.
48	Сосна			28	V Хвоя руді заст. ок. к.
49	Сосна			24	V Хвоя руді заст. ок. к.
50	Дуб			28	V Листя відсутні
51	Сосна			44	V Хвоя руді заст. ок. к.
52	Осика			24	V Листя відсутні
53	Сосна		28		V Хвоя руді заст. ок. к.
54	Сосна		24		V Хвоя руді заст. ок. к.
55	Осика			32	V Листя жовті
56	Сосна			24	VI Відсутні листяні
57	Дуб			32	VI Листя чорні відсутні
58	Сосна	28			IV Приріст відсутній

Всього пронумеровано дерев *130* (сім тисяч триста)

Нумерацію і перелік прозели *21.08.2011*

(дата)

с.п.р. *Міс*  
(посада)

(підпис)

(ініціали та прізвище)

п.м. *Міс*  
(посада)

(підпис)

(ініціали та прізвище)

с.п.р. *Міс*  
(посада)

(підпис)

(ініціали та прізвище)



Порядковий номер	Порода	Ступінь товщини стовбурів, см			Категорія стану дерева, підстава відбору для рубки
		ділові	напівділ	дров'яні	
59	Сосна		24		V Хвоя руді тас ок. кр.
60	Сосна			36	V Хвоя руді тас ок. кр.
61	Сосна		32		V Хвоя руді тас ок. кр.
62	Дуб			24	V Листя відсутнє
63	Осика			32	V Листя жовто-охро
64	Сосна		24		V Хвоя руді тас ок. кр.
65	Сосна			32	V Хвоя руді тас ок. кр.
66	Сосна	24			IV Приріст відсутній
67	Дуб			36	V Листя відсутнє
68	Сосна	28			IV Приріст відсутній
69	Сосна		28		IV Приріст відсутній
70	Осика			28	V Листя жовто-охро
71	Сосна		24		V Хвоя руді тас ок. кр.
72	Сосна			32	V Хвоя руді тас ок. кр.
73	Сосна			36	V Хвоя руді тас ок. кр.
74	Сосна			40	V Хвоя руді тас ок. кр.
75	Осика			24	IV Листя чорні відсутні
76	Сосна			24	IV Листя чорні відсутні
77	Дуб			24	V Листя жовто-охро
78	Осика			28	V Листя відсутнє
79	Сосна		24		IV Приріст відсутній
80	Осика			24	V Листя відсутнє
81	Осика			24	V Листя відсутнє
82	Осика			40	V Листя відсутнє
83	Сосна	24			IV Приріст відсутній
84	Сосна		40		V Хвоя руді тас ок. кр.
85	Сосна		24		V Хвоя руді тас ок. кр.
86	Дуб			24	V Листя відсутнє
87	Осика			28	IV Листя чорні відсутні
88	Сосна		28		V Хвоя руді тас ок. кр.
89	Осика			44	V Листя відсутнє
90	Сосна		24		V Хвоя руді тас ок. кр.
91	Сосна		32		IV Приріст відсутній
92	Дуб			32	V Листя відсутнє
93	Осика		24	24	V Листя відсутнє
94	Сосна		24		IV Приріст відсутній
95	Сосна		28		V Хвоя руді тас ок. кр.
96	Сосна			24	V Хвоя руді тас ок. кр.
97	Осика			28	V Листя відсутнє
98	Дуб			24	V Листя жовто-охро

Порядковий номер	Порода	Ступінь товщини стовбурів, см			Категорія стану дерева підстава відбору для рубки
		ділові	напівділ	дров'яні	
99	Сосна		28		IV Приріст відсутній
100	Дуб			24	V Листя жовто-охро
101	Сосна		24		IV Приріст відсутній
102	Сосна	28			IV Приріст відсутній
103	Осика			24	V Листя відсутнє
104	Лина			24	V Листя жовто-охро
105	Осика			24	IV Листя чорні відсутні
106	Осика			28	V Листя чорні відсутні
107	Лина			24	V Листя відсутнє
108	Осика			28	V Листя чорні відсутні
109	Осика			24	V Листя чорні відсутні
110	Осика			44	IV Листя чорні відсутні
111	Берега			24	IV Листя чорні відсутні
112	Осика			48	IV Листя чорні відсутні
113	Берега			28	IV Листя чорні відсутні
114	Осика			44	IV Листя чорні відсутні
115	Лина			28	V Листя відсутнє
116	Осика			28	IV Листя чорні відсутні
117	Осика			44	IV Листя чорні відсутні
118	Осика			48	IV Листя чорні відсутні
119	Берега			28	IV Листя чорні відсутні
120	Осика			32	IV Листя чорні відсутні
121	Осика			44	IV Листя чорні відсутні
122	Осика			32	IV Листя чорні відсутні
123	Осика			44	IV Листя чорні відсутні
124	Берега			28	IV Листя чорні відсутні
125	Осика			36	IV Листя чорні відсутні
126	Осика			40	IV Листя чорні відсутні
127	Осика			44	IV Листя чорні відсутні
128	Берега			32	IV Листя чорні відсутні
129	Берега			36	IV Листя чорні відсутні
130	Осика			52	IV Листя чорні відсутні

Всього пронумеровано дерев 130 (Сило трішки менше)

Нумерацію і перелік провели 21.08.2021р (дата)

ст. мр. мей (посада)

ком. нис (посада)

ст. мр. мей (посада)

(підпис)

(підпис)

(підпис)

(ініціали та прізвище)

(ініціали та прізвище)

(ініціали та прізвище)

# НУМЕРАЦІЙНА ВІДОМІСТЬ ДЕРЕВ, призначених для вибіркової санітарної рубки

ДП „Коростинське ЛП”

(найменування власника лісів, постійного лісокористувача)

Лісництво Гуницьке

Урочище основний масив

Квартал № 36 виділ № 13 ділянка № \_\_\_\_\_ площа 1,7 га

Порядковий номер дерева	Порода	Ступінь товщини стовбурів, см			Категорія стану дерева, підстава відбору для рубки
		ділові	напівділові	дров'яні	
1	Сосна			24	V гост. опаз кори
2	Сосна		24		IV кр. дум. ам.
3	Сосна		24		V хвост. руд.
4	Руб			36	VI мист. гіл. бігсу.
5	Сосна		24		IV кр. дум. ам.
6	Сосна			28	VI опаз кори
7	Руб			24	IV опаз кори
8	Сосна		24		IX кр. дум. ам.
9	Сосна	24			IX кр. дум. ам.
10	Руб			36	V гост. опаз кори
11	Сосна	24			IX кр. дум. ам.
12	Руб			40	VI опаз кори
13	Сосна			32	VI опаз кори
14	Сосна		24		V хвост. руд.
15	Руб			24	V мист. жасок
16	Сосна	24			IV кр. дум. ам.
17	Сосна		28		V хвост. руд.
18	Руб			28	VI опаз кори
19	Сосна			24	V хвост. руд.
20	Руб			24	V гост. опаз кори
21	Сосна			44	VI опаз кори
22	Сосна		40		IV кр. дум. ам.
23	Сосна			40	VI хвост. бігсу.
24	Сосна			40	VI хвост. бігсу.
25	Руб			32	V гост. опаз кори
26	Осіка			24	VI мист. гіл. бігсу.
27	Осіка			24	VI мист. гіл. бігсу.
28	Осіка			28	VI мист. гіл. бігсу.
29	Осіка			28	VI мист. гіл. бігсу.

Порядковий номер дерева	Порода	Ступінь товщини стовбурів, см			Категорія стану дерева, підстава відбору для рубки
		ділові	напівділові	дров'яні	
30	Осіка			28	VI мист. гіл. бігсу.
31	Осіка			32	VI мист. гіл. бігсу.
32	Осіка			32	VI мист. гіл. бігсу.
33	Осіка			36	VI мист. гіл. бігсу.
34	Осіка			36	VI мист. гіл. бігсу.
35	Осіка			40	VI мист. гіл. бігсу.
36	Осіка			40	VI мист. гіл. бігсу.
37	Осіка			44	VI мист. гіл. бігсу.
38	Осіка			44	VI мист. гіл. бігсу.
39	Осіка			28	VI мист. гіл. бігсу.
40	Береза			34	VI мист. гіл. бігсу.
41	Береза			24	VI мист. гіл. бігсу.
42	Береза			24	VI мист. гіл. бігсу.
43	Береза			24	VI мист. гіл. бігсу.
44	Береза			24	VI мист. гіл. бігсу.
45	Береза			24	VI мист. гіл. бігсу.
46	Береза			34	VI мист. гіл. бігсу.
47	Береза			24	VI мист. гіл. бігсу.
48	Береза			28	VI мист. гіл. бігсу.
49	Береза			28	VI мист. гіл. бігсу.
50	Береза			28	VI мист. гіл. бігсу.
51	Береза			28	VI мист. гіл. бігсу.
52	Береза			28	VI мист. гіл. бігсу.
53	Береза			32	VI мист. гіл. бігсу.
54	Береза			32	VI мист. гіл. бігсу.
55	Береза			32	VI мист. гіл. бігсу.
56	Береза			32	VI мист. гіл. бігсу.
57	Береза			32	VI мист. гіл. бігсу.
58	Береза			32	VI мист. гіл. бігсу.

Всього пронумеровано дерев 72 (сімдесят два)

Нумерацію і перелік прозели 20.08.2021

(дата)

Св. М-р ліс  
(посада)

(підпис)

Треско С.О.  
(ініціали та прізвище)

Мол. Л-м  
(посада)

(підпис)

Тришук І.В.  
(ініціали та прізвище)

Св. М-р ліс  
(посада)

(підпис)

Березук Ю.О.  
(ініціали та прізвище)

ДП "Коростинське АТ"

ПРИНЦИПТО *Ани чике*

Урочище ост. маск

Квартал № 44 виділ № 19 ділянка № \_\_\_\_\_ площа 1,0 га

Порядковий номер дерева	Порода	Ступінь товщини стовбура, см			Категорія стану дерева, підстава відбору для рубки
		ділові	позивні	дров'яні	
1	Сосна			48	V-хв. руда
2	Сосна	24			IV-кр. дн, пр. біл.
3	Сосна			24	V-гост. спад. кори
4	Сосна	40			IV-хв. св. зел, пр. біл.
5	Сосна			44	V-хв. руда
6	Сосна	24			IV-кр. амур.
7	Сосна			28	V-зрост. стовб
8	Сосна	28			IV-кр. амур.
9	Сосна	32			IV-хв. св. зел.
10	Сосна			36	V-гост. спад. кори
11	Віліха			24	V-моя сук
12	Сосна	36			IV-хв. св. зел.
13	Сосна			36	V-хв. руда
14	Сосна			32	V-гост. спад. кори
15	Сосна			24	V-хв. руда
16	Сосна		24		IV-хв. св. зел.
17	Сосна			32	V-хв. руда
18	Сосна			28	V-гост. спад. кори
19	Сосна		32		IV-кр. амур.
20	Сосна		24		IV-хв. св. зел.
21	Сосна			28	V-хв. руда
22	Сосна			32	V-хв. руда
23	Сосна			40	V-зрост. стовб
24	Сосна		28		IV-хв. св. зел.
25	Сосна			24	V-зрост. стовб.
26	Сосна			40	V-хв. руда
27	Сосна			32	V-хв. руда
28	Сосна			28	V-гост. спад. кори
29	Сосна			24	V-хв. руда

[illegible]

Всего пронумеровано дерев 110 Григорьев гот. при

Нумерацію і переклад провели *28.08.2021*

(дата)

G. m-p n'iz

1901

Ном. 1-го

(1) 05375.

В. м. р. м. р.  
(10000)

(1000000)

[illegible]

СТАЛІС

(FBI) MC

Греско С.О.  
(ініціали та прізвище)

Гричук Т.В.  
(ініціали та прізвище)

(ініціали та прізвище)

Боярчук Ю. О.  
(ініціали та прізвище)

(ініціали та прізвище)



# НУМЕРАЦІЙНА ВІДОМІСТЬ ДЕРЕВ, призначених для вибіркової санітарної рубки

ДП «Коросинський ліс»

(найменування власника лісів, постійного лісокористувача)

Лісництво Івницьке

Урочище Осиновий масив

Квартал № 44

виділ № 20

ділянка № \_\_\_\_\_

площа 10 га

Порядковий номер дерева	Порода	Ступінь товщини стовбурів, см			Категорія стану дерева, підстава відбору для рубки	Порядковий номер дерева	Порода	Ступінь товщини стовбурів, см			Категорія стану дерева: підстава відбору для рубки
		ділові	напівділові	дров'яні				ділові	напівділові	дров'яні	
1	Сосна			24	V Хвоя руда, м. оп. кор.	20	Б. пер.			24	V листя гілки вус
2	Сосна			32	V Хвоя руда, м. оп. кор.	31	Б. пер.			24	V листя гілки вус
3	Сосна	24			IV Приріст відсутній	32	Б. пер.			24	V листя гілки вус
4	Сосна		24		V Хвоя руда, м. оп. кор.	33	Б. пер.			24	V листя гілки вус
5	Сосна			24	V листя гілки вус						
6	Руд			24	V листя гілки вус						
7	Сосна	24			IV Приріст відсутній						
8	Сосна	24			IV Приріст відсутній						
9	Сосна	28			IV Приріст відсутній						
10	Сосна		36		V Хвоя руда, м. оп. кор.						
11	Сосна	24			IV Приріст відсутній						
12	Сосна	24			IV Приріст відсутній						
13	Сосна	28			IV Приріст відсутній						
14	Сосна	32			IV Приріст відсутній						
15	Сосна	24			IV Приріст відсутній						
16	Сосна		32		V листя гілки вус						
17	Сосна		28		V листя гілки вус						
18	Сосна	24			V Хвоя руда, м. оп. кор.						
19	Сосна	28			IV Приріст відсутній						
20	Сосна	24			IV Приріст відсутній						
21	Сосна		36		V листя гілки вус						
22	Сосна	28			IV Приріст відсутній						
23	Сосна	28			V Хвоя руда, м. оп. кор.						
24	Сосна		28		V листя гілки вус						
25	Б. пер.		24		V листя гілки вус						
26	Б. пер.		24		V листя гілки вус						
27	Б. пер.		24		V листя гілки вус						
28	Б. пер.		24		V листя гілки вус						
29	Б. пер.		24		V листя гілки вус						

Всього пронумеровано дерев 33 / призначені для

Нумерацію і дерева прозели 20.08.2021

(дата)

С. Мр. Мр.  
(посліда)

Мр. Мр.  
(посліда)

С. Мр. - Мр.  
(посліда)

[Підпис]  
(підпис)

[Підпис]  
(підпис)

[Підпис]  
(підпис)

Греско С.О.  
(ініціали та прізвище)

Греско І.І.  
(ініціали та прізвище)

Болдун Ю.О.  
(ініціали та прізвище)

# НУМЕРАЦІЙНА ВІДОМІСТЬ ДЕРЕВ, призначених для вибіркової санітарної рубки

ДП "Коростинський лісгосп"

(найменування власника лісів, постійного лісокористувача)

Лісництво Звенигородське

Урочище основний масив

Квартал № 47

виділ № 16

ділянка №       

площа 4,2 га

Порядковий номер дерева	Порода	Ступінь товщини стовбурів, см			Категорія стану дерева, підстава відбору для рубки
		ділові	напівділові	дров'яні	
1	Вільха			28	I мст. відсут.
2	Вільха	24			IV кр. дум. ам.
3	Вільха			28	VI мст. відсут.
4	Вільха		28		IV кр. дум. ам.
5	Вільха	24			IV кр. дум. ам.
6	Вільха			24	V мст. засох.
7	Вільха		24		IV приріст. відсут.
8	Вільха		36		IV приріст. відсут.
9	Вільха			28	II мст. гіл. відсут.
10	Вільха	28			IV кр. дум. ам.
11	Вільха			24	V мст. засох.
12	Вільха		24		IV приріст. відсут.
13	Вільха		28		IV кр. дум. ам.
14	Вільха		36		IV кр. дум. ам.
15	Вільха		24		V мст. відсут.
16	Вільха		28		IV кр. дум. ам.
17	Вільха			24	VI мст. гіл. відсут.
18	Вільха		24		IV приріст. відсут.
19	Вільха	24			IV кр. дум. ам.
20	Вільха		28		IV кр. дум. ам.
21	Дуб			28	V мст. відсут.
22	Вільха		32		V мст. засох.
23	Вільха		24		V мст. засох.
24	Вільха	28			IV кр. дум. ам.
25	Вільха		24		IV приріст. відсут.
26	Вільха			32	VI мст. гіл. відсут.
27	Вільха	24			IV приріст. відсут.
28	Вільха		24		V мст. засох.
29	Вільха			24	V мст. відсут.

Порядковий номер дерева	Порода	Ступінь товщини стовбурів, см			Категорія стану дерев: підстава відбору для рубки
		ділові	напівділові	дров'яні	
30	Вільха		28		IV приріст. відсут.
31	Вільха		40		IV кр. дум. ам.
32	Вільха		24		V мст. засох.
33	Вільха		24		V мст. засох.
34	Вільха		28		V мст. засох.
35	Вільха			24	V мст. відсут.
36	Вільха		32		IV приріст. відсут.
37	Вільха	24			IV кр. дум. ам.
38	Вільха		24		IV мст. пом. кор. л.
39	Вільха	28			IV мст. пом. кор. л.
40	Вільха		28		IV мст. пом. стовб.
41	Вільха			24	V мст. засох.
42	Вільха	24			IV мст. пом. стовб.
43	Вільха			32	V мст. засох.
44	Вільха		24		IV кр. дум. ам.
45	Вільха	28			V мст. пом. кор. л.
46	Вільха			28	V мст. відсут.
47	Вільха		32		IV кр. дум. ам.
48	Вільха	24			IV кр. дум. ам.
49	Вільха			36	V мст. засох.
50	Вільха		28		IV мст. пом. стовб.
51	Вільха		32		V мст. засох.
52	Вільха		24		IV крона дум. ам.
53	Вільха			24	V мст. засох.
54	Вільха	32			IV мст. пом. кор. л.
55	Вільха			28	VI мст. гіл. відсут.
56	Вільха			40	V засох. опад кори
57	Бер. л.			24	VI мст. гіл. відсут.
58	Береда л.			28	VI мст. гіл. відсут.

Всього пронумеровано дерев 60 (шістдесят)

Н. м. радін і перелік про зели 21.08.2021

(дата)

ст. м-р лісу  
(посада)

(підпис)

Треско С.О.  
(ініціали та прізвище)

пом. л-го  
(посада)

(підпис)

Тришук Т.В.  
(ініціали та прізвище)

ст. м-р лісу  
(посада)

(підпис)

Васерман Ю.О.  
(ініціали та прізвище)





# НУМЕРАЦІЙНА ВІДОМІСТЬ ДЕРЕВ, призначених для вибіркової санітарної рубки

ДП „Коропичівське ЛГ“

(найменування власника лісів, постійного лісокористувача)

Місництво Лісничке

Урочище осн. масив

Квартал № 47

виділ № 25

ділянка № \_\_\_\_\_

площа 19 га

Порядковий номер дерева	Порода	Ступінь товщини стовбурів, см			Категорія стану дерева, підстава відбору для рубки	Порядковий номер дерева	Порода	Ступінь товщини стовбурів, см			Категорія стану дерева, підстава відбору для рубки
		ділові	напівділові	дров'яні				ділові	напівділові	дров'яні	
1	Вішня			32	V-мстя сухе	30	Вільха			24	V-мстя засохло
2	Вільха	24			IV-мек. пошк. стовб.	31	Вільха			24	V-мстя засохло
3	Вільха		24		V-мстя сухе	32	Вільха			24	V-мстя засохло
4	Вільха	24			IV-мек. пошк. кор. лоп	33	Вільха			24	V-мстя засохло
5	Вільха	24			IV-мек. пошк. кор. лоп	34	Вільха			24	V-мстя засохло
6	Вільха		24		V-мстя засохло						
7	Вільха	24			IV-прирост. вис. кр. ам						
8	Вільха		24		V-стовб. злам.						
9	Вільха	24			IV-мек. пошк. стовб.						
10	Вільха		24		V-мстя засохло						
11	Вільха		24		V-стовбур злам.						
12	Вільха		24		V-мстя засохло						
13	Вільха		24		V-мстя засохло						
14	Вільха		24		V-мстя засохло						
15	Вільха		24		V-стовбур злам.						
16	Вільха		24		V-мстя засохло						
17	Вільха	28			IV-мек. пошк. кор. лоп						
18	Вільха		28		V-мстя засохло						
19	Вільха		28		V-злам. стовб.						
20	Вільха		32		IV-мек. пошк. стовб.						
21	Вільха		32		V-мстя засохло						
22	Дуб		24		V-мстя засохло						
23	Вільха		36		IV-мстя засохло						
24	Дуб		28		V-мстя засохло						
25	Вільха		36		VI-мстя висохл.						
26	Дуб		24		V-стовб. злам.						
27	Дуб		28		V-мстя засохло						
28	Вільха		40		V-злам. стовб.						
29	Вільха		24		V-мстя засохло						

Всього пронумеровано дерев Тридцять чотири

Нумерацію і паретні провели 20. 08. 2017

(дата)

С. М. Г. М. Г.  
(посада)

Пом. 1-го  
(посада)

С. М. Г. М. Г.  
(посада)

Боярчук Ю. О.  
(ініціали та прізвище)

Гришук С. В.  
(ініціали та прізвище)

Греско С. О.  
(ініціали та прізвище)

Д.Т. "Хорошилкинские ЛП"

ПІСНИЦТВО Івкнчурьк

Урочище Реновский лес

Квартал № 50 виділ № 9 ділянка № \_\_\_\_\_ площа 24 га

Всего пронумеровано дерев *6 / Шесть /*

Нумерацію і перелік провели 20.08.2021  
(дата)

с. мр. нсу  
(Госма)

п.ч. п.с.  
(посада)

ст. пр. и су

(~~ВІДПИС~~)

(УІДІИС)

(ГІДГИС)

Бєрєзє Ю.О.  
(ініціали та прізвище)

Григорук І.В.  
(ініціали та прізвище)

Гресько ЄО  
(ініціали та прізвище)

# НУМЕРАЦІЙНА ВІДОМІСТЬ ДЕРЕВ, призначених для вибіркової санітарної рубки

*Р.Т. Желостинівське СІТ*

(найменування власника лісів, постійного лісокористувача)

Лісництво *Житомирське*

Урочище *Основний масив*

Квартал № *65* виділ № *14* ділянка № \_\_\_\_\_ площа *4.6* га

Порядковий номер дерева	Порода	Ступінь товщини стовбурів, см			Категорія стану дерева, підстава відбору для рубки
		ділові	напівділові	дров'яні	
1	Сосна		28	V-кв. рідк.	
2	Сосна		52	V-кв. рідк.	
3	Сосна	24		IV-кв. світ. зел.	
4	Сосна	32		IV-кв. світ. зел.	
5	Сосна	24		IV-кв. світ. зел.	
6	Сосна	24		IV-кв. світ. зел.	
7	Сосна	24		IV-кв. світ. зел.	
8	Сосна		40	V-кв. рідк.	
9	Сосна	24		V-кв. рідк.	
10	Сосна		44	V-кв. рідк.	
11	Сосна		24	V-кв. рідк.	
12	Сосна		24	V-кв. рідк.	
13	Сосна	32		IV-кр. ам, кр. відс.	
14	Сосна	24		IV-кр. амур.	
15	Сосна	24		IV-кр. амур.	
16	Сосна	28		IV-кр. амур.	
17	Сосна		24	V-кв. рідк.	
18	Сосна		24	V-кв. рідк.	
19	Сосна		24	V-кв. рідк.	
20	Сосна	24		IV-кр. амур.	
21	Сосна		36	V-кв. рідк.	
22	Сосна	24		IV-кр. амур.	
23	Сосна	24		IV-кв. світ. зел.	
24	Сосна	28		IV-кр. ам, кр. відс.	
25	Сосна	24		IV-кв. світ. зел.	
26	Сосна	32		IV-кв. світ. зел.	
27	Сосна	28		IV-кв. світ. зел.	
28	Сосна	24		IV-кр. амур.	
29	Сосна	24		IV-кр. амур.	

Порядковий номер дерева	Порода	Ступінь товщини стовбурів, см			Категорія стану дерева, підстава відбору для рубки
		ділові	напівділові	дров'яні	
30	Сосна		28		IV-кв. світл. зел.
31	Сосна	28			IV-кр. ам., кр. відс.
32	Сосна			36	V-кв. рідк.
33	Сосна		24		IV-кв. світл. зел.
34	Сосна		24		IV-кр. амур.
35	Сосна		24		IV-кв. світл. зел.
36	Сосна		24		IV-кр. амур.
37	Сосна		24		IV-кв. світл. зел.
38	Сосна		24		IV-кр. амур.
39	Сосна		28		IV-кв. світл. зел.
40	Сосна			24	V-кв. рідк.
41	Сосна			32	V-кв. рідк.
42	Сосна			24	V-кв. рідк.
43	Сосна			24	V-кв. рідк.
44	Сосна			24	V-кв. рідк.
45	Сосна		24		IV-кр. амур.
46	Сосна		28		IV-кв. світл. зел.
47	Сосна			24	V-кв. рідк.
48	Сосна			24	V-кв. рідк.
49	Сосна			36	V-кв. рідк.
50	Сосна			24	V-кв. рідк.
51	Сосна			24	V-кв. рідк.
52	Сосна			24	V-кв. рідк.
53	Береза			24	V-кв. рідк.
54	Береза			24	V-кв. рідк.
55	Береза			24	V-кв. рідк.
56	Сосна			24	V-кв. рідк.
57	Сосна			24	V-кв. рідк.
58	Сосна	28			IV-кр. ам., кр. відс.

Всього пронумеровано дерев

Нумерація і перевірка проведена

*Сто тисяч*

*20.08.2021*

(дато)

*Г. М. Р. Лис*

(посада)

*Лан. Л.*

(посада)

*Г. М. Р. Лис*

(посада)

(підпис)

(підпис)

(підпис)

*Гричук Ч.О.*

(ініціали та прізвище)

*Гричук І.В.*

(ініціали та прізвище)

*Гришко С.О.*

(ініціали та прізвище)





**НУМЕРАЦІЙНА ВІДОМІСТЬ ДЕРЕВ,  
призначених для вибіркової санітарної рубки**

ДП "Хоромишівське ЛГ"

(найменування власника лісів, постійного лісокористувача)

Лісництво Виньківське

Урочище Осиковий масив

Квартал № 66 виділ № 20 ділянка № \_\_\_\_\_ площа 1,1 га

Порядковий номер дерева	Порода	Ступінь товщини стовбурів, см			Категорія стану дерева, підстава відбору для рубки	Порядковий номер дерева	Порода	Ступінь товщини стовбурів, см			Категорія стану дерева, підстава відбору для рубки
		ділові	напівділові	дров'яні				ділові	напівділові	дров'яні	
1	Сосна		40		V Хвоя рудя гас. он. кор.	30	Сосна		40		V Хвоя рудя гас. он. кор.
2	Сосна			36	V Хвоя рудя гас. он. кор.	31	Сосна	32			IV Приріст в.сучини
3	Сосна	24			IV Приріст в.сучини	32	Сосна		28		V Хвоя рудя гас. он. кор.
4	Сосна		24		V Хвоя рудя гас. он. кор.	33	Вільха			24	VI м'яка гілка вусити
5	Сосна		24		V Хвоя рудя гас. он. кор.	34	Вільха			24	VI м'яка гілка вусити
6	Сосна			24	VI м'яка гілка вусити						
7	Сосна	24			IV Приріст в.сучини						
8	Сосна		24		V Хвоя рудя гас. он. кор.						
9	Сосна	28			IV Приріст в.сучини						
10	Сосна		28		V Хвоя рудя гас. он. кор.						
11	Сосна		24		V Хвоя рудя гас. он. кор.						
12	Сосна		28		V Хвоя рудя гас. он. кор.						
13	Сосна	24			IV Приріст в.сучини						
14	Сосна		24		V Хвоя рудя гас. он. кор.						
15	Сосна	28			IV Приріст в.сучини						
16	Сосна		32		V Хвоя рудя гас. он. кор.						
17	Сосна			24	VI м'яка гілка вусити						
18	Сосна		24		V Хвоя рудя гас. он. кор.						
19	Сосна		28		V Хвоя рудя гас. он. кор.						
20	Сосна		32		V Хвоя рудя гас. он. кор.						
21	Сосна		32		V Хвоя рудя гас. он. кор.						
22	Сосна			28	VI м'яка гілка вусити						
23	Сосна	36			IV Приріст в.сучини						
24	Сосна		44		V Хвоя рудя гас. он. кор.						
25	Сосна			24	V Хвоя рудя гас. он. кор.						
26	Сосна		24		V Хвоя рудя гас. он. кор.						
27	Сосна		28		V Хвоя рудя гас. он. кор.						
28	Сосна		36		V Хвоя рудя гас. он. кор.						
29	Сосна			28	VI м'яка гілка вусити						

Всього пронумеровано дерев 34 (тридцять чотири)

Нумерацію дерев провели 20.08.2021

(дата)

ст. лр-ліс

(посад)

пом. ліс.

(посад)

ст. лр-ліс

(посад)

  
(підпис)

Бєриш Ю.О.  
(ініціали та прізвище)

Григор'єв І.В.  
(ініціали та прізвище)

Гресько С.О.  
(ініціали та прізвище)

# НУМЕРАЦІЙНА ВІДОМІСТЬ ДЕРЕВ, призначених для вибіркової санітарної рубки

*ФП. Коростинський ліс 174*

(найменування власника лісів, постійного лісокористувача)

Товариство *Гришине*

Урочище *основний масив*

Квартал № *90* виділ № *2* ділянка № \_\_\_\_\_ площа *2,0* га

Порядковий номер дерева	Порода	Ступінь товщини стовбурів, см			Категорія стану дерева, підстава відбору для рубки	Порядковий номер дерева	Порода	Ступінь товщини стовбурів, см			Категорія стану дерева, підстава відбору для рубки
		ділові	напівділові	дров'яні				ділові	напівділові	дров'яні	
1	Вільха			24	I мст. відсух.						
2	Вільха	24			IV кр. дум. ам.						
3	Вільха			24	V мст. засох.						
4	Вільха	24			IV кр. дум. ам.						
5	Вільха			28	V мст. опад кори						
6	Бух			32	V мст. опад кори						
7	Вільха	24			IV мст. ком. стовб.						
8	Вільха			28	V мст. опад кори						
9	Вільха	28			IV мст. ком. стовб.						
10	Вільха	24			IV кр. дум. ам.						
11	Вільха			24	I мст. відсух.						
12	Вільха	28			IV мст. ком. стовбур.						
13	Вільха	24			IV кр. дум. ам.						
14	Вільха			24	I мст. засох.						
15	Вільха	24			IV мст. ком. кор. лан						
16	Вільха	32			IV мст. ком. кор. лан						
17	Вільха			24	I мст. відсух.						
18	Вільха			28	I мст. відсух.						
19	Вільха-кал.			24	VI мст. гіл. відсух.						
20	Вільха-кал.			32	VI мст. гіл. відсух.						
21	Береза-кал.			24	VI мст. гіл. відсух.						
22	Вільха-кал.			24	VI мст. гіл. відсух.						
23	Береза-кал.			28	VI мст. гіл. відсух.						
24	Береза-кал.			24	VI мст. гіл. відсух.						
25	Вільха-кал.			28	VI мст. гіл. відсух.						
26	Береза-кал.			24	VI мст. гіл. відсух.						
27	Береза-кал.			24	VI мст. гіл. відсух.						

Всього пронумеровано дерев *27 (двадцять сім)*

Нумерацію і перевірку провели *21.08.2021*

(підпис)

*ст. м-р лісу*  
(підпис)

*ком. 1-го*  
(підпис)

*ст. м-р лісу*  
(підпис)

*Борзук Ю.О.*  
(ініціали та прізвище)

*Гришук Т.В.*  
(ініціали та прізвище)

*Гришко С.О.*  
(ініціали та прізвище)



# НУМЕРАЦІЙНА ВІДОМІСТЬ ДЕРЕВ, призначених для вибіркової санітарної рубки

Хлімощирько 05.11.

(найменування власника лісів, постійного лісокористувача)

Лісництво Боростинівське

Урочище Осиковий майдан

Квартал № 4 виділ № 40 ділянка № 1 площа 4,0 га

Порядковий номер дерева	Порода	Ступінь товщини стовбурів, см			Категорія стану дерева, підстава відбору для рубки
		ділові	напівділові	дров'яні	
1	Сосна			40	VI хворі білі сумні
2	Сосна			40	VI хворі білі сумні
3	Сосна			40	VI хворі руді
4	Сосна			36	VI хворі білі сумні
5	Сосна			24	VI хворі білі сумні
6	Сосна			36	VI хворі руді
7	Сосна			32	VI хворі білі сумні
8	Сосна			32	VI хворі руді
9	Сосна			28	VI хворі білі сумні
10	Сосна			36	VI хворі білі сумні
11	Сосна	32			IV хворі зелено мовті
12	Сосна	44			IV хворі мовті зелено
13	Сосна	32			IV хворі зелено мовті
14	Сосна	52			IV хворі світло зелені
15	Сосна	36			IV хворі зелено мовті
16	Сосна			32	VI хворі білі сумні
17	Сосна			32	VI хворі руді
18	Сосна			40	VI хворі білі сумні
19	Сосна			28	VI хворі руді
20	Сосна			48	VI хворі білі сумні
21	Сосна	40			IV хворі білі сумні
22	Сосна	40			VI хворі світло зелені
23	Сосна			32	VI хворі руді
24	Сосна	32			IV хворі зелено мовті
25	Сосна			36	VI хворі білі сумні
26	Сосна			44	VI хворі руді
27	дуб			36	VI після білі сумні
28	дуб			32	VI після білі сумні
29	Сосна		40		V хворі руді

Порядковий номер дерева	Порода	Ступінь товщини стовбурів, см			Категорія стану дерев підстава відбору для рубки
		ділові	напівділові	дров'яні	
30	Сосна	28			IV кроля душі вахура
31	Сосна			28	VI хворі білі сумні
32	Сосна	24			IV хворі зелено мовті
33	Сосна	28			IV хворі білі сумні
34	Сосна			48	VI хворі білі сумні
35	Сосна	40			IV хворі зелено мовті
36	Сосна			44	VI хворі білі сумні
37	Сосна			40	VI хворі руді
38	Сосна			40	VI хворі білі сумні
39	Сосна			40	VI хворі руді
40	Сосна			36	VI хворі білі сумні
41	дуб			36	VI після білі сумні
42	Сосна	48			IV хворі зелено мовті
43	Сосна	48			IV кроля душі вахура
44	Сосна	48			IV хворі зелено мовті
45	Сосна			44	VI хворі білі сумні
46	Сосна			40	VI хворі руді
47	Сосна			44	VI хворі білі сумні
48	Сосна			32	VI хворі руді
49	Сосна		32		V хворі руді
50	Сосна	36			IV хворі зелено мовті
51	Сосна		32		V хворі руді
52					
53					
54					
55					
56					
57					
58					

Всього пронумеровано дерев 51 (п'ятдесят одне дерево)  
Нумерацію і перелік провели 21. 07. 2021

(дата)

см/м

(посада)

ММ

(підпис)

Ситобко Р.М.

(ініціали та прізвище)

См

(посада)

м/п

(підпис)

Лазорев Р.В.

(ініціали та прізвище)

См

(посада)

м/п

(підпис)

Сорог Т.С.

(ініціали та прізвище)

# НУМЕРАЦІЙНА ВІДОМІСТЬ ДЕРЕВ, призначених для вибіркової санітарної рубки

*ДВ "Коростинський лісгосп"*

(найменування власника лісів, постійного лісокористувача)

Лісництво

*Коростинський лісгосп*

Урочище

*Осередок шашів*

Квартал №

*5*

виділ №

*22*

ділянка №

*2*

площа

*2,80 га*

Порядковий номер дерева	Порода	Ступінь товщини стовбурів, см			Категорія стану дерева, підстава відбору для рубки
		ділові	напівділові	дров'яні	
1	Сосна	40			IV хвор. жовто-зелена
2	Сосна			28	VI відсутнє пиля
3	Сосна		36		V хвор. жовто-зелена
4	Сосна	36			IV хвор. світло-зелена
5	Сосна			36	VI хвор. руде
6	Сосна			40	VI хвор. відсутнє
7	Сосна		36		V хвор. руде
8	Сосна		44		V хвор. зелено-жовта
9	Сосна			52	VI хвор. руде
10	Сосна		32		V хвор. жовто-зелена
11	Сосна			32	VI хвор. руде
12	Сосна	40			IV хвор. світло-зелена
13	Сосна	36			IV хвор. жовто-зелена
14	Сосна		32		V хвор. зелено-жовта
15	Сосна			48	VI хвор. руде
16	Сосна	44			IV хвор. жовто-зелена
17	Сосна			28	VI хвор. руде
18	Сосна		36		V хвор. зелено-жовта
19	Сосна			32	VI хвор. руде
20	Сосна			32	VI хвор. відсутнє
21	Сосна		44		V хвор. жовто-зелена
22	Сосна			44	VI хвор. руде
23	Сосна			28	VI хвор. відсутнє
24	Сосна			40	VI хвор. відсутнє
25	Сосна		44		V хвор. зелено-жовта
26	Сосна			40	VI хвор. руде
27	Сосна	36			IV хвор. світло-зелена
28	Сосна			28	VI хвор. відсутнє
29	Сосна	36			V хвор. зелено-жовта

Порядковий номер дерева	Порода	Ступінь товщини стовбурів, см			Категорія стану дерев підстава відбору для рубки
		ділові	напівділові	дров'яні	
30	Сосна		34		V хвор. зелено жовта
31	Сосна	48			IV хвор. світло зелена
32	Сосна	36			IV хвор. руде ажурне
33	Сосна	36			IV хвор. світло зелена
34	Сосна		40		V хвор. руде ажурне
35	Сосна	40			IV хвор. світло зелена
36	Сосна			32	VI хвор. руде
37	Сосна	36			IV хвор. світло зелена
38	Сосна			32	VI хвор. біле смт.
39	Сосна			36	VI хвор. руде
40	Сосна			24	VI хвор. руде
41	Сосна	28			IV хвор. світло зелена
42	Сосна			40	VI хвор. руде
43	Сосна	32			IV хвор. світло зелена
44	Сосна			24	VI хвор. біле смт.
45					
46					
47					
48					
49					
50					
51					
52					
53					
54					
55					
56					
57					
58					

Всього пронумеровано дерев

*44 (Сорок чотири дерева)*

Нумерацію і перелік провели

*21.07.2021р.*

(дата)

*ст/м*

(посада)

*м/п.*

(посада)

*м/п.*

(посада)

*[підпис]*

(підпис)

*[підпис]*

(підпис)

*[підпис]*

(підпис)

*Ритченко С.М.*

(ініціали та прізвище)

*Солом. Г. С.*

(ініціали та прізвище)

*Ритченко Р. Р.*

(ініціали та прізвище)

Додаток 4  
до Санітарних правил

**НУМЕРАЦІЙНА ВІДОМІСТЬ ДЕРЕВ,  
призначених для вибіркової санітарної рубки**

ДБ "Короштинівське ЛП"

(найменування власника лісів, постійного лісокористувача)

Лісництво Короштинівське урочище Лисиний ліс

Квартал № 6 виділ № 5 ділянка № 1 площа 10 гектарів

Порядковий номер дерева	Порода	Ступінь товщини стовбурів, сантиметрів			Категорія стану дерева, підстава відбору для рубки	Порядковий номер дерева	Порода	Ступінь товщини стовбурів, сантиметрів			Категорія стану дерева, підстава відбору для рубки
		ділові	напівділові	дров'яні				ділові	напівділові	дров'яні	
1	Дуб			24	IV хвор. руде	43	Сосна	44			IV хвор. світло зелене
2	Дуб			24	VI хвор. білосму	44	Сосна	40			IV хвор. мовто зелене
3	Сосна	36			IV хвор. світло зелене	45	Сосна	36			IV хвор. мовто зелене
4	Сосна	44			IV хвор. дуже ажурне	46	Сосна		36		V хвор. зелено-мове
5	Дуб			36	VI хвор. руде	47	Сосна			24	VI хвор. руде
6	Сосна	44			IV хвор. світло зелене	48	Сосна	40			IV хвор. світло зелене
7	Дуб			24	VI хвор. білосму	49	Сосна			36	VI хвор. білосму
8	Сосна	44			IV хвор. світло зелене	50	Сосна			32	VI хвор. руде
9	Сосна	40			IV хвор. зелено-мове	51	Сосна			28	VI хвор. руде
10	Сосна	32			IV хвор. світло зелене	52	Сосна			44	VI хвор. білосму
11	Сосна	44			IV хвор. світло зелене	53	Сосна			28	VI хвор. білосму
12	Дуб			32	VI хвор. руде	54	Сосна			44	VI хвор. білосму
13	Сосна	32			IV хвор. світло зелене	55	Сосна			32	VI хвор. руде
14	Сосна	40			IV хвор. дуже ажурне	56	Сосна			44	VI хвор. руде
15	Сосна	40			IV хвор. світло зелене	57	Сосна			52	VI хвор. білосму
16	Сосна			40	VI хвор. руде	58	Сосна			40	VI хвор. руде
17	Сосна			44	VI хвор. білосму	59	Сосна			28	VI хвор. руде
18	Сосна	36			IV хвор. світло зелене	60	Сосна	32			IV хвор. світло зелене
19	Сосна		40		V хвор. зелено-мове	61	Сосна	32			IV хвор. зелено-мове
20	Сосна		40		VI хвор. оперон. крив.	62	Сосна	44			IV хвор. дуже ажурне
21	Сосна	36			IV хвор. світло зелене	63	Сосна	48			IV хвор. світло зелене
22	Сосна	40			IV хвор. зелено-мове	64	Дуб			28	VI хвор. руде
23	Сосна		28		V хвор. оперон. крив.	65	Сосна	44			IV хвор. світло зелене
24	Сосна			40	VI хвор. руде	66	Сосна	44			IV хвор. світло зелене
25	Сосна		28		VI хвор. білосму	67	Сосна			24	VI хвор. руде
26	Сосна		28		VI хвор. білосму	68	Сосна			44	VI хвор. білосму
27	Дуб			36	VI хвор. руде	69	Сосна			36	VI хвор. руде
28	Сосна	36			IV хвор. зелено-мове	70	Сосна	48			IV хвор. світло зелене
29	Дуб			40	VI хвор. руде	71	Сосна	48			IV хвор. світло зелене
30	Сосна			44	VI хвор. білосму	72	Сосна			32	VI хвор. руде
31	Сосна	40			IV хвор. світло зелене	73	Сосна	32			IV хвор. світло зелене
32	Сосна			40	VI хвор. руде	74	Сосна		28		V хвор. світло зелене
33	Сосна			36	VI хвор. білосму	75	Сосна	40			IV хвор. дуже ажурне
34	Дуб			32	VI хвор. руде	76	Сосна			40	VI хвор. руде
35	Сосна			60	VI хвор. білосму	77	Сосна	44			IV хвор. світло зелене
36	Сосна			44	VI хвор. руде	78	Сосна			36	VI хвор. руде
37	Сосна			44	VI хвор. білосму	79	Сосна			28	VI хвор. білосму
38	Сосна	40			IV хвор. світло зелене	80	Сосна	40			IV хвор. світло зелене
39	Сосна	40			IV хвор. мовто зелене	81	Сосна			32	VI хвор. руде
40	Сосна	32			IV хвор. мовто зелене	82	Дуб			28	VI хвор. білосму
41	Сосна	36			IV хвор. світло зелене	83	Сосна			44	VI хвор. руде
42	Сосна	36			IV хвор. світло зелене	84	Дуб			24	VI хвор. білосму



Гродовище

Порядковий номер дерева	Порода	Ступінь товщини стовбурів, сантиметрів			Категорія стану дерева, підстава відбору для рубки	Порядковий номер дерева	Порода	Ступінь товщини стовбурів, сантиметрів			Категорія стану дерева, підстава відбору для рубки
		ділові	напівділові	дров'яні				ділові	напівділові	дров'яні	
85	Сосна	36			IV X60l. світло зелена	127					
86	Сосна			40	VI X60l. білий тил	128					
87	Сосна	32			IV X60l. жовто зелена	129					
88	Сосна	32			IV X60l. дуже білий тил	130					
89	Сосна			36	VI X60l. білий тил	131					
90	Сосна			32	VI X60l. руде	132					
91	Дуб			32	VI X60l. білий тил	133					
92	Сосна			44	VI X60l. білий тил	134					
93	Сосна			40	VI X60l. руде	135					
94	Сосна			36	VI X60l. руде	136					
95	Дуб			28	VI X60l. білий тил	137					
96	Сосна	28			IV X60l. світло зелена	138					
97	Сосна	32			IV X60l. світло зелена	139					
98	Сосна			24	VI X60l. руде	140					
99	Сосна			36	VI X60l. білий тил	141					
100	Сосна			40	VI X60l. руде	142					
101	Сосна	40			IV X60l. світло зелена	143					
102	Дуб			32	VI X60l. руде	144					
103	Дуб			40	VI X60l. білий тил	145					
104	Дуб			28	VI X60l. білий тил	146					
105	Сосна	36			IV X60l. світло зелена	147					
106	Сосна	40			IV X60l. жовто зелена	148					
107	Сосна			24	VI X60l. руде	149					
108	Дуб			36	VI X60l. білий тил	150					
109	Сосна			36	VI X60l. білий тил	151					
110	Сосна			40	VI X60l. руде	152					
111	Сосна	40			IV X60l. світло зелена	153					
112	Сосна			36	VI X60l. руде	154					
113	Сосна	40			IV X60l. світло зелена	155					
114	Сосна			36	VI X60l. руде	156					
115	Дуб			28	VI X60l. білий тил	157					
116						158					
117						159					
118						160					
119						161					
120						162					
121						163					
122						164					
123						165					
124						166					
125						167					
126						168					

Всього пронумеровано дерев: 115 (сума літнядощових дерев)  
(кількість словами)

Нумерацію і перелік провели: 21.07.2021р.

ст/м  
(посада)  
м/п  
(посада)  
м/п  
(посада)

[підпис]  
(підпис)  
[підпис]  
(підпис)  
[підпис]  
(підпис)

Григорук С.М.  
(ініціали та прізвище)  
Василь З.С.  
(ініціали та прізвище)  
Пилипенко Я.І.  
(ініціали та прізвище)

# НУМЕРАЦІЙНА ВІДОМІСТЬ ДЕРЕВ, призначених для вибіркової санітарної рубки

(найменування власника лісів, постійного лісокористувача)

Лісництво Коростинський лісгосп

Урочище Осінній шовк

Квартал № 6 виділ № 5 ділянка № \_\_\_\_\_ площа 2,0 га

Порядковий номер дерева	Порода	Ступінь товщини стовбурів, см			Категорія стану дерева, підстава відбору для рубки
		ділові	напівділові	дров'яні	
1	Сосна			44	VI хвор. руде
2	Сосна			44	VI хвор. білеутні
3	Сосна			44	VI хвор. білеутні
4	Сосна			24	VI хвор. руде
5	Сосна			64	VI хвор. білеутні
6	Сосна			40	VI хвор. руде
7	Сосна	40			IV хвор. дуже янтаря
8	Сосна	40			IV хвор. хворіо зеленя
9	Сосна		48		V хвор. зеленя підста
10	Сосна	48			IV хвор. світло зеленя
11	Сосна	32			IV хвор. хворіо зеленя
12	Сосна		40		V хвор. світло-зеленя
13	Сосна			32	VI хвор. руде
14	дуб			28	VI пиет. білеутні
15	Сосна		36		V хвор. зеленя-підста
16	Сосна	36			IV хвор. світло зеленя
17	Сосна	48			IV хвор. хворіо зеленя
18	Сосна			40	VI хвор. руде
19	Сосна	36			IV хвор. хворіо зеленя
20	Сосна	28			IV хвор. світло зеленя
21	Сосна			28	VI хвор. білеутні
22	дуб			24	VI білеутні пиет
23	Сосна	28			IV хвор. світло зеленя
24	Сосна	40			IV хвор. хворіо зеленя
25	Сосна	32			IV хвор. світло зеленя
26	Сосна			32	VI хвор. руде
27	Сосна	40			IV хвор. світло зеленя
28	Сосна			48	VI хвор. білеутні
29	Сосна			48	VI хвор. руде

Порядковий номер дерева	Порода	Ступінь товщини стовбурів, см			Категорія стану дерев підстава відбору для рубки
		ділові	напівділові	дров'яні	
30	Сосна	36			IV хвор. світло зеленя
31	Сосна	40			IV хвор. дуже янтаря
32	Сосна			32	VI хвор. руде
33	Сосна			40	VI хвор. білеутні.
34	Сосна			32	VI хвор. білеутні.
35	Сосна			40	VI хвор. руде
36	Сосна	28			IV хвор. дуже янтаря
37	Сосна		40		V хвор. світло зеленя
38	Сосна	32			IV хвор. хворіо зеленя
39	дуб			28	VI хвор. руде
40	Сосна			40	VI хвор. білеутні.
41	дуб			24	VI пиет. білеутні
42	дуб			36	VI пиет. білеутні.
43	Сосна	40			IV хвор. світло зеленя
44					
45					
46					
47					
48					
49					
50					
51					
52					
53					
54					
55					
56					
57					
58					

Всього пронумеровано дерев 43 (сорок три) дерева

Нумерацію і перелік провели 22.07.20

(дата)

ем/м

(посада)

м/п

(посада)

м/п

(посада)

(підпис)

(підпис)

(підпис)

(підпис)

(підпис)

Ситованко С.М.

(ініціали та прізвище)

Салон. Ч.С.

(ініціали та прізвище)

Витченко Т.В.

(ініціали та прізвище)

# НУМЕРАЦІЙНА ВІДОМІСТЬ ДЕРЕВ, призначених для вибіркової санітарної рубки

*Клишинецько 05п*

(найменування власника лісів, постійного лісокористувача)

Лісництво *Коростинський п-во*

Урочище *Осередкишівка*

Квартал № *9* виділ № *13* ділянка № \_\_\_\_\_ площа *1,20* га

Порядковий номер дерева	Порода	Ступінь товщини стовбурів, см			Категорія стану дерева, підстава відбору для рубки
		ділові	напівділові	дров'яні	
1	Сосна			32	VI хвор. білосити
2	Сосна		60		V хвор. світло зелене
3	Сосна			52	VI хвор. руде
4	дуб			28	VI білосити лист
5	дуб			24	VI білосити лист
6	Сосна	32			IV хвор. зелено хвор.
7	Сосна	32			IV хвор. світло зелене
8	Сосна	40			IV хвор. зелено хвор.
9	Сосна			48	VI білосити хвор.
10	Сосна			32	VI хвор. руде
11	Сосна			28	VI хвор. білосити
12	Сосна		32		V хвор. світло зелене
13	Сосна	44			IV хвор. хвор. зелене
14	Сосна	36			IV хвор. світло зелене
15	Сосна			36	VI хвор. руде
16	Сосна	36			IV хвор. хвор. зелене
17	Сосна	44			IV хвор. світло зелене
18	Сосна			40	VI хвор. руде
19	Сосна			36	VI хвор. білосити
20	Сосна			36	VI хвор. руде
21					
22					
23					
24					
25					
26					
27					
28					
29					

Порядковий номер дерева	Порода	Ступінь товщини стовбурів, см			Категорія стану дерев підстава відбору для рубки
		ділові	напівділові	дров'яні	
30					
31					
32					
33					
34					
35					
36					
37					
38					
39					
40					
41					
42					
43					
44					
45					
46					
47					
48					
49					
50					
51					
52					
53					
54					
55					
56					
57					
58					

Всього пронумеровано дерев *20 (з вітчим дерев.)*  
Нумерацію і перелік провели *22.07.21*

(дата)

*ст/м*  
(посада)

(підпис)

*Ситенко В.М.*  
(ініціали та прізвище)

*м/п*  
(посада)

(підпис)

*Ситенко Г.Р.*  
(ініціали та прізвище)

*м/п*  
(посада)

(підпис)

*Демченко В.В.*  
(ініціали та прізвище)



ДП "Львівський лісгосп"  
(найменування власника лісів, постійного лісокористувача)

Коростинська м. во

Урочище Деревний м. св.

10

17.

ПЛО

площа 2,70 га

Порядковий номер дерева	Порода	Ступінь товщини стовбурів, см			Категорія стану дерев підстава відбору для рубки
		ділові	напівділові	дров'яні	
30	Сосна	28			IV хвост. мовто зерне
31	Сосна	36			IV хвост. світло зерне
32	Сосна	32			IV хвост. світло зерне
33	Сосна		36		V хвост. мовто зерне
34	Сосна	36			IV хвост. дучне зерне
35	Сосна	28			IV хвост. мовто зерне
36	Сосна	36			IV хвост. світло зерне
37					
38					
39					
40					
41					
42					
43					
44					
45					
46					
47					
48					
49					
50					
51					
52					
53					
54					
55					
56					
57					
58					

36 / При турсь листь ерив /

22. 57. 21p

ст/м  
(підпис)

(підпис)

Купона № 1.4.1.

(підпис)

Девчико в р

(підпис)

По записи П. В.

Додаток 4  
до Санітарних правил

НУМЕРАЦІЙНА ВІДОМІСТЬ ДЕРЕВ,  
призначених для вибіркової санітарної рубки

*ОД, Коростинський мп*  
(найменування власника лісів, постійного лісокористувача)

Лісництво *Коростинський* урочище *Осиковий мош*

Квартал № *10* виділ № *54* ділянка № *1* площа *5,0* гектарів

Порядковий номер дерева	Порода	Ступінь товщини стовбурів, сантиметрів			Категорія стану дерева, підстава відбору для рубки	Порядковий номер дерева	Порода	Ступінь товщини стовбурів, сантиметрів			Категорія стану дерева, підстава відбору для рубки
		ділові	напівділові	дров'яні				ділові	напівділові	дров'яні	
1	дуб			28	VI білосмука листя	43	Сосна	44			IV Хвор. білосмука
2	дуб			32	VI білосмука листя	44	Сосна	40			IV Хвор. білосмука
3	дуб			40	VI білосмука листя	45	Сосна	48			IV Хвор. руде
4	Сосна			40	VI Хвор. білосмука	46	Сосна	52			IV Хвор. руде
5	Сосна			36	IV Хвор. руде	47	Сосна	40			IV Хвор. білосмука
6	дуб			28	IV Хвор. руде	48	дуб			28	VI білосмука листя
7	дуб			28	VI білосмука листя	49	Сосна	56			IV Хвор. мово зерно
8	Сосна			68	VI Хвор. руде	50	Сосна	52			IV Хвор. світло зерно
9	дуб			32	VI білосмука листя	51	Сосна			48	VI Хвор. руде
10	дуб			24	VI білосмука листя	52	дуб		32		VI листя мовит
11	дуб			24	VI білосмука листя	53	дуб			24	VI білосмука листя
12	дуб			32	VI білосмука листя	54	дуб		36		VI листя мовит
13	Сосна	48			IV Хвор. мово зерно	55	дуб			24	VI білосмука листя
14	дуб			24	VI білосмука листя	56	дуб			28	VI білосмука листя
15	дуб			28	VI білосмука листя	57	Сосна	52			IV Хвор. світло зерно
16	дуб			24	VI білосмука листя	58	Сосна			48	VI Хвор. руде
17	дуб			24	VI білосмука листя	59	Сосна	44			IV Хвор. світло зерно
18	дуб			32	VI білосмука листя	60	дуб			36	VI білосмука листя
19	дуб			28	VI білосмука листя	61	дуб			36	VI білосмука листя
20	дуб			24	VI білосмука листя	62	Сосна			44	VI Хвор. руде
21	дуб	36			IV листя мовит	63	дуб			32	VI білосмука листя
22	дуб	44			IV листя мовит	64	Сосна			48	VI Хвор. руде
23	дуб	32			IV листя мовит	65	дуб			36	VI листя білосмука
24	дуб			32	VI білосмука листя	66	дуб			24	VI листя білосмука
25	дуб			28	VI білосмука листя	67	дуб			28	VI листя білосмука
26	дуб			28	VI білосмука листя	68	дуб			40	VI листя білосмука
27	Сосна			52	VI Хвор. руде	69	Сосна			52	VI Хвор. руде
28	Сосна			52	VI Хвор. білосмука	70	дуб			28	VI листя білосмука
29	дуб			28	VI білосмука листя	71	дуб			36	VI листя білосмука
30	дуб			24	VI білосмука листя	72	дуб			32	VI листя білосмука
31	дуб			24	VI білосмука листя	73	дуб			32	VI листя білосмука
32	Сосна			28	VI Хвор. білосмука	74	дуб			28	VI листя білосмука
33	дуб			24	VI білосмука листя	75	Сосна			52	VI Хвор. руде
34	дуб			40	VI білосмука листя	76	дуб			40	VI листя білосмука
35	дуб	32			IV листя мовит	77					
36	дуб			24	VI білосмука листя	78					
37	дуб			32	VI білосмука листя	79	шпильові				Ситко
38	Сосна			40	VI Хвор. руде	80	шпильові				Ситко
39	Сосна			48	VI Хвор. білосмука	81	шпильові				Ситко
40	дуб			28	VI білосмука листя	82	шпильові				Ситко
41	дуб			28	VI білосмука листя	83	шпильові				Ситко
42	Сосна	44			IV Хвор. білосмука	84					

Всього: 76 (сімдесят шість) дерев

23.07.2021р.

# НУМЕРАЦІЙНА ВІДОМІСТЬ ДЕРЕВ, призначених для вибіркової санітарної рубки

*ДБ "Хоростинівське ЛП"*

(найменування власника лісів, постійного лісокористувача)

Лісництво *Хоростинівське*

Урочище *Ремівський ліс*

Квартал № *11* виділ № *1* ділянка № *1* площа *4,0* га

Порядковий номер дерева	Порода	Ступінь товщини стовбурів, см			Категорія стану дерева, підстава відбору для рубки
		ділові	напівділові	дров'яні	
1	Сосна			36	VI хвор. руде
2	Сосна			56	VI хвор. білеутні
3	Сосна			40	VI хвор. білеутні
4	Сосна	48			IV хвор. світло-зелене
5	Сосна	44			IV хвор. руде ажурне
6	Сосна	44			IV хвор. жовто-зелене
7	Сосна			48	VI хвор. руде
8	Сосна	44			IV хвор. жовто-зелене
9	Сосна	36			IV хвор. світло-зелене
10	Сосна			48	VI хвор. руде
11	Сосна	40			IV хвор. руде ажурне
12	Сосна	36			IV хвор. світло-зелене
13	Дуб			36	VI хвор. білеутні
14	Дуб			24	VI хвор. руде
15	Сосна		40		V хвор. світло-зелене
16	Дуб			36	VI хвор. руде
17	Сосна			28	VI хвор. білеутні
18	Дуб			32	VI хвор. білеутні
19	Сосна			32	VI хвор. руде
20	Сосна	48			IV хвор. руде ажурне
21	Сосна	36			IV хвор. світло-зелене
22	Сосна		40		V хвор. зелено-жовте
23	Сосна			36	VI хвор. білеутні
24	Сосна	44			IV хвор. світло-зелене
25	Сосна			24	VI хвор. руде
26	Дуб			28	VI хвор. білеутні
27	Сосна			52	VI хвор. руде
28	Сосна			48	VI хвор. руде
29	Сосна			36	VI хвор. білеутні

Порядковий номер дерева	Порода	Ступінь товщини стовбурів, см			Категорія стану дерев підстава відбору для рубки
		ділові	напівділові	дров'яні	
30	Сосна			36	VI хвор. руде
31	Дуб			28	VI хвор. руде
32	Сосна			40	VI хвор. білеутні
33	Сосна			40	VI хвор. білеутні
34	Сосна			40	VI хвор. руде
35	Сосна			44	VI хвор. руде
36	Сосна			32	VI хвор. білеутні
37	Сосна	40			IV хвор. руде
38	Дуб			28	VI хвор. білеутні
39	Сосна			56	VI хвор. руде
40	Сосна		48		V хвор. світло-зелене
41	Сосна			56	VI хвор. руде
42	Сосна			48	VI хвор. білеутні
43	Сосна			52	VI хвор. руде
44	Сосна			48	VI хвор. руде
45	Сосна			52	VI хвор. білеутні
46	Сосна			48	VI хвор. руде
47	Сосна			60	VI хвор. руде
48	Сосна	52			IV хвор. жовто-зелене
49	Сосна	32			IV хвор. світло-зелене
50	Сосна	36			IV хвор. руде ажурне
51	Сосна		36		V хвор. світло-зелене
52	Сосна	40			IV хвор. жовто-зелене
53	Сосна	36			IV хвор. руде ажурне
54	Сосна			44	VI хвор. руде
55	Бетера			28	VI хвор. білеутні
56	Бетера			32	VI хвор. руде
57	Бетера			36	VI хвор. руде
58					

Всього пронумеровано дерев *57 (п'ятдесят сім дерев)*

Нумерацію і перелік провели *22.07.21*

(дата)

*ст/м лісн*  
(посада)

*[підпис]*  
(підпис)

*Ситовин С.М.*  
(ініціали та прізвище)

*ст/м*  
(посада)

*[підпис]*  
(підпис)

*Реминко В.В.*  
(ініціали та прізвище)

*ст/м*  
(посада)

*[підпис]*  
(підпис)

*Сосна Г.С.*  
(ініціали та прізвище)



# НУМЕРАЦІЙНА ВІДОМІСТЬ ДЕРЕВ, призначених для вибіркової санітарної рубки

РПТ Коростинський лісництво  
(найменування власника лісів, постійного лісокористувача)  
Лісництво Коростинський лісництво  
Урочище Рогозний масив  
Квартал № 14 виділ № 10 ділянка № - площа 6,1 га

Порядковий номер дерева	Порода	Ступінь товщини стовбурів, см			Категорія стану дерева, підстава відбору для рубки
		ділові	напівділові	дров'яні	
1	Сосна			28	II Хвор. Віреутт
2	Сосна			36	II Хвор. руде
3	Сосна			52	VI Хвор. руде
4	Дуб			44	II Хвор. руде
5	Сосна			32	VI Хвор. Віреутт
6	Сосна	36			IV Хвор. жовто-зелена
7	Сосна	32			IV Хвор. світло-зелена
8	Сосна			32	VI Хвор. руде
9	Сосна			24	VI Хвор. руде
10	Сосна			32	VI Хвор. Віреутт
11	Сосна			36	VI Хвор. руде
12	Сосна			32	VI Хвор. Віреутт
13	Сосна	44			IV Хвор. світло-зелена
14	Сосна			44	VI Хвор. Віреутт
15	Сосна	32			IV Хвор. жовто-зелена
16	Сосна			28	VI Хвор. руде
17	Сосна			28	VI Хвор. Віреутт
18	Сосна			28	VI Хвор. руде
19	Сосна	32			IV Хвор. жовто-зелена
20	Сосна	32			IV Хвор. світло-зелена
21	Сосна			24	VI Хвор. Віреутт
22	Сосна			24	VI Хвор. Віреутт
23	Сосна			24	VI Хвор. руде
24	Сосна	32			IV Хвор. світло-зелена
25	Сосна	24			IV Хвор. жовто-зелена
26	Сосна	24			IV Хвор. жовто-зелена
27	Сосна	24			IV Хвор. світло-зелена
28	Сосна			32	VI Хвор. Віреутт
29	Сосна			28	VI Хвор. руде
30	Сосна	24			IV Хвор. світло-зелена
31	Сосна			24	VI Хвор. руде
32	Сосна	24			IV Хвор. світло-зелена
33	Сосна	24			IV Хвор. жовто-зелена
34	Сосна			32	VI Хвор. руде
35	Сосна	28			IV Хвор. жовто-зелена
36	Сосна	24			IV Хвор. світло-зелена
37	Сосна			48	VI Хвор. руде
38	Сосна			40	VI Хвор. Віреутт
39	Сосна			32	VI Хвор. руде
40	Сосна	40			IV Хвор. світло-зелена
41	Сосна	40			IV Хвор. жовто-зелена
42	Сосна			32	VI Хвор. руде
43	Сосна			32	VI Хвор. Віреутт
44	Сосна			36	VI Хвор. руде
45	Сосна	36			IV Хвор. жовто-зелена
46	Сосна	36			IV Хвор. світло-зелена
47	Сосна			32	VI Хвор. руде
48	Сосна	36			IV Хвор. світло-зелена
49	Сосна			36	IV Хвор. жовто-зелена
50	Сосна			40	VI Хвор. руде
51	Сосна	28			IV Хвор. жовто-зелена
52	Сосна			40	VI Хвор. руде
53	Сосна	36			IV Хвор. світло-зелена
54					
55					
56					
57					
58					

Всього пронумеровано дерев 53 (п'ятдесят три дерева)

Нумерацію і перелік провели 22.07.2021

(дата)

ст. м-р / м-у  
(посада)

(підпис)

(ініціали та прізвище)

м-р м-у  
(посада)

(підпис)

(ініціали та прізвище)

м-р м-у  
(посада)

(підпис)

(ініціали та прізвище)

# НУМЕРАЦІЙНА ВІДОМІСТЬ ДЕРЕВ, призначених для вибіркової санітарної рубки

(найменування власника лісів, постійного лісокористувача)

Лісництво Росетинський

Урочище Доківський ліс.

Квартал № 14 виділ № 17 ділянка № \_\_\_\_\_ площа 0,60 га

Порядковий номер дерева	Порода	Ступінь товщини стовбурів, см			Категорія стану дерева, підстава відбору для рубки
		ділові	напівділові	дров'яні	
1	Сосна			28	VI хвор. в'януть.
2	Сосна			36	VI хвор. руде
3	Сосна			24	VI хвор. в'януть.
4	Сосна	36			IV хвор. жовто-зелене
5	Сосна	44			IV хвор. зелено-жовте
6	Сосна			44	VI хвор. руде
7	Сосна			36	VI хвор. в'януть.
8	Сосна			40	VI хвор. руде
9	Сосна			32	VI хвор. руде
10	Сосна			56	VI хвор. в'януть.
11					
12					
13					
14					
15					
16					
17					
18					
19					
20					
21					
22					
23					
24					
25					
26					
27					
28					
29					
30					
31					
32					
33					
34					
35					
36					
37					
38					
39					
40					
41					
42					
43					
44					
45					
46					
47					
48					
49					
50					
51					
52					
53					
54					
55					
56					
57					
58					

Всього пронумеровано дерев 10 / Росетинський ліс.

Нумерацію і перелік провели 22.04.2019

(дата)

ем/м  
(посада)

М  
(підпис)

Семанюк С.М.  
(ініціали та прізвище)

м/п.  
(посада)

М  
(підпис)

Грищенко В.І.  
(ініціали та прізвище)

м/п.  
(посада)

М  
(підпис)

Домченко В.М.  
(ініціали та прізвище)

# НУМЕРАЦІЙНА ВІДОМІСТЬ ДЕРЕВ, призначених для вибіркової санітарної рубки

*ДП, Коростинський лісгосп*  
(найменування власника лісів, постійного лісокористувача)

Лісництво *Коростинський п-60*

Урочище *Осередний шашів*

Квартал № *14*

виділ № *19*

ділянка №

площа *940* га

Порядковий номер дерева	Порода	Ступінь товщини стовбурів, см			Категорія стану дерева, підстава відбору для рубки
		ділові	напівділові	дров'яні	
1	Сосна			24	VІ х602 руде
2	Сосна			28	VІ х602 білосірий
3	Сосна			36	VІ х602 білосірий
4	Сосна			36	VІ х602 руде
5	Сосна			36	VІ х602 руде
6	Сосна	36			VІ х602 мовто зерне
7	Сосна	36			VІ х602 світло зерне
8	Сосна			32	VІ х602 руде
9	Сосна	44			VІ х602 світло зерне
10	Сосна	28			VІ х602 мовто зерне
11	Сосна			32	VІ х602 руде
12					
13					
14					
15					
16					
17					
18					
19					
20					
21					
22					
23					
24					
25					
26					
27					
28					
29					

Порядковий номер дерева	Порода	Ступінь товщини стовбурів, см			Категорія стану дерев підстава відбору для рубки
		ділові	напівділові	дров'яні	
30					
31					
32					
33					
34					
35					
36					
37					
38					
39					
40					
41					
42					
43					
44					
45					
46					
47					
48					
49					
50					
51					
52					
53					
54					
55					
56					
57					
58					

Всього пронумеровано дерев *10 (десять дерев)*

Нумерацію і перелік провели *2.3.07.2017*

(дата)

*с.м./м*  
(посада)

*м./п.*  
(посада)

*м./п.*  
(посада)

(підпис)

(підпис)

(підпис)

(ініціали та прізвище)

(ініціали та прізвище)

(ініціали та прізвище)



Додаток 4  
до Санітарних правил

**НУМЕРАЦІЙНА ВІДОМІСТЬ ДЕРЕВ,  
призначених для вибіркової санітарної рубки**

(найменування власника лісів, постійного лісокористувача)

Лісництво Корошинецьке урочище Савицьке масив

Квартал № 15 виділ № 3 ділянка № 1 площа 10,0 гектарів

Порядковий номер дерева	Порода	Ступінь товщини стовбурів, сантиметрів			Категорія стану дерева, підстава відбору для рубки	Порядковий номер дерева	Порода	Ступінь товщини стовбурів, сантиметрів			Категорія стану дерева, підстава відбору для рубки
		ділові	напівділові	дров'яні				ділові	напівділові	дров'яні	
1	Сосна	28			IV X бол. світло жовте	43	Сосна			34	VI X бол. руде
2	Сосна			32	VI X бол. руде	44	Сосна			24	VI X бол. біле
3	Сосна			40	VI X бол. біле	45	Сосна			36	VI X бол. руде
4	Сосна	31			IV X бол. світло жовте	46	Сосна			36	VI X бол. руде
5	Сосна			44	VI X бол. руде	47	Сосна			44	VI X бол. біле
6	Сосна			28	VI X бол. руде	48	Сосна			44	VI X бол. руде
7	Сосна			32	VI X бол. біле	49	Сосна			52	VI X бол. біле
8	Сосна			36	VI X бол. біле	50	Сосна			28	VI X бол. руде
9	Сосна			40	VI X бол. біле	51	Сосна			32	VI X бол. руде
10	Сосна			28	VI X бол. руде	52	Сосна			52	VI X бол. біле
11	Сосна			28	VI X бол. руде	53	Сосна			60	VI X бол. руде
12	Сосна			44	VI X бол. біле	54	Сосна			28	VI X бол. руде
13	Сосна			36	VI X бол. руде	55	Сосна			40	VI X бол. біле
14	Сосна			32	VI X бол. біле	56	Сосна			44	VI X бол. біле
15	Сосна	32			IV X бол. світло жовте	57	Сосна			44	VI X бол. руде
16	Сосна			32	VI X бол. руде	58	Сосна			48	VI X бол. руде
17	Сосна	36			IV X бол. світло жовте	59	Сосна			36	VI X бол. біле
18	Сосна			44	VI X бол. біле	60	Сосна			24	VI X бол. руде
19	Сосна			28	VI X бол. біле	61	Сосна			28	VI X бол. руде
20	Сосна			36	VI X бол. біле	62	Сосна			36	VI X бол. біле
21	Сосна			28	VI X бол. руде	63	Сосна			36	VI X бол. руде
22	Сосна			24	VI X бол. руде	64	Сосна	32			IV X бол. біле
23	Сосна			32	VI X бол. біле	65	Сосна			28	VI X бол. руде
24	Сосна			28	VI X бол. руде	66	Сосна			40	VI X бол. руде
25	Сосна			24	VI X бол. руде	67	Сосна			44	VI X бол. біле
26	Сосна			48	VI X бол. біле	68	Сосна			36	VI X бол. руде
27	Сосна			32	VI X бол. руде	69	Сосна	32			IV X бол. світло жовте
28	Сосна			28	VI X бол. руде	70	Сосна			40	VI X бол. руде
29	Сосна	36			IV X бол. світло жовте	71	Сосна			32	VI X бол. руде
30	Сосна			24	VI X бол. руде	72	Сосна	40			IV X бол. світло жовте
31	Сосна			40	VI X бол. біле	73	Сосна			40	VI X бол. біле
32	Сосна			40	VI X бол. біле	74	Сосна			36	VI X бол. руде
33	Сосна			36	VI X бол. руде	75	Сосна			28	VI X бол. руде
34	Сосна			22	VI X бол. руде	76	Сосна	28			IV X бол. світло жовте
35	Сосна			28	VI X бол. біле	77	Сосна	36			IV X бол. світло жовте
36	Сосна	32			IV X бол. світло жовте	78	Сосна			44	VI X бол. руде
37	Сосна			32	VI X бол. руде	79	Сосна			44	VI X бол. біле
38	Сосна			32	VI X бол. біле	80	Сосна	44			IV X бол. світло жовте
39	Сосна			44	VI X бол. руде	81	Сосна			32	VI X бол. біле
40	Сосна			32	VI X бол. руде	82	Сосна			32	VI X бол. руде
41	Сосна			32	VI X бол. біле	83	Сосна			32	VI X бол. руде
42	Сосна			28	VI X бол. руде	84	Сосна			28	VI X бол. біле

Хордовісше

Порядковий номер дерева	Порода	Ступінь товщини стовбурів, сантиметрів			Категорія стану дерева, підстава відбору для рубки	Порядковий номер дерева	Порода	Ступінь товщини стовбурів, сантиметрів			Категорія стану дерева, підстава відбору для рубки
		ділові	напівділові	дров'яні				ділові	напівділові	дров'яні	
85	Сосна			48	V X бол. руде	127					
86	Сосна			28	VI X бол. руде	128					
87	Сосна			44	VI X бол. буре мн	129					
88	Сосна		36		V X бол. півч. змн	130					
89	Сосна	36			IV X бол. білоп. змн	131					
90	Сосна			36	VI X бол. руде	132					
91	Сосна			32	VI X бол. буре мн	133					
92	Сосна			40	VI X бол. руде	134					
93	Сосна			40	VI X бол. руде	135					
94	Сосна			48	VI X бол. буре мн	136					
95	Сосна			28	VI X бол. руде	137					
96	Сосна			28	VI X бол. буре мн	138					
97	Сосна			36	VI X бол. руде	139					
98	Сосна			24	VI X бол. руде	140					
99	Сосна	36			IV X бол. буре мн	141					
100						142					
101						143					
102						144					
103						145					
104						146					
105						147					
106						148					
107						149					
108						150					
109						151					
110						152					
111						153					
112						154					
113						155					
114						156					
115						157					
116						158					
117						159					
118						160					
119						161					
120						162					
121						163					
122						164					
123						165					
124						166					
125						167					
126						168					

Всього пронумеровано дерев: 99 (Всього 99 дерев)  
(кількість словами)

Нумерацію і перелік провели: 22.07.2021

ст. м/л  
(посада)  
м/л  
(посада)  
м/л  
(посада)

[підпис]  
(підпис)  
[підпис]  
(підпис)  
[підпис]  
(підпис)

Ситенко С.М.  
(ініціали та прізвище)  
Пилипко П.І.  
(ініціали та прізвище)  
Ситенко С.С.  
(ініціали та прізвище)

Додаток 4  
до Санітарних правил

**НУМЕРАЦІЙНА ВІДОМІСТЬ ДЕРЕВ,  
призначених для вибіркової санітарної рубки**

(найменування власника лісів, постійного лісокористувача)  
Лісництво Коростинський урочище Демонський майдан

Квартал № 15 виділ № 3 ділянка № 2 площа 6,50 гектарів

Порядковий номер дерева	Порода	Ступінь товщини стовбурів, сантиметрів			Категорія стану дерева, підстава відбору для рубки	Порядковий номер дерева	Порода	Ступінь товщини стовбурів, сантиметрів			Категорія стану дерева, підстава відбору для рубки
		ділові	напівділові	дров'яні				ділові	напівділові	дров'яні	
1	Сосна			24	V хвор. рчрр	43	Сосна	32			IV хвор. світло земля
2	Сосна	28			IV хвор. хвостом земля	44	Сосна			36	V хвор. рчрр
3	Сосна	44			IV хвор. земля хвостом	45	Сосна			36	V хвор. білосучин.
4	Сосна	28			IV хвор. хвостом земля	46	Сосна			40	V хвор. білосучин.
5	Сосна	32			IV хвор. хвостом земля	47	Сосна	24			IV хвор. світло земля
6	Сосна		32		V хвор. рчрр	48	Сосна			28	V хвор. рчрр
7	Сосна		24		V хвор. білосучин.	49	Сосна			52	V хвор. білосучин.
8	Сосна		40		V хвор. рчрр	50	Сосна			52	V хвор. білосучин.
9	Сосна	32			IV хвор. земля хвостом	51	Сосна			44	V хвор. рчрр
10	Сосна		40		V хвор. рчрр	52	Сосна			40	V хвор. білосучин.
11	Сосна		28		V хвор. білосучин.	53	Сосна			36	V хвор. рчрр
12	Сосна	32			IV хвор. хвостом земля	54	Сосна			44	V хвор. білосучин.
13	Сосна		24		V білосучин. пича	55	Сосна			40	V хвор. рчрр
14	Сосна		40		V хвор. рчрр	56	Сосна			40	V хвор. рчрр
15	Сосна	36			IV хвор. хвостом земля	57	Сосна			32	V хвор. білосучин.
16	Сосна	48			IV хвор. світло земля	58	Сосна			28	V хвор. білосучин.
17	Сосна	36			IV хвор. хвостом земля	59	Сосна			32	V хвор. рчрр
18	Сосна	44			IV хвор. світло земля	60	Сосна			44	V хвор. білосучин.
19	Сосна		32		V хвор. рчрр	61	Сосна			32	V хвор. рчрр
20	Сосна	36			IV хвор. хвостом земля	62	Сосна	36			IV хвор. хвостом земля
21	Сосна		40		V хвор. рчрр	63	Сосна	32			IV хвор. світло земля
22	Сосна	32			IV хвор. світло земля	64	Сосна			32	V хвор. рчрр
23	Сосна		32		V хвор. рчрр	65	Сосна			32	V хвор. білосучин.
24	Сосна		28		V хвор. білосучин.	66	Сосна	32			IV хвор. хвостом земля
25	Сосна	28			IV хвор. хвостом земля	67	Сосна			36	V хвор. рчрр
26	Сосна	32			IV хвор. світло земля	68	Сосна			44	V хвор. білосучин.
27	Сосна		44		V хвор. рчрр	69	Сосна			32	V хвор. білосучин.
28	Сосна		32		V хвор. білосучин.	70	Сосна	44			IV хвор. хвостом земля
29	Сосна		28		V хвор. білосучин.	71					
30	Сосна		32		V хвор. рчрр	72					
31	Сосна		32		V хвор. рчрр	73					
32	Сосна		44		V хвор. білосучин.	74					
33	Сосна		28		V хвор. рчрр	75					
34	Сосна		32		V хвор. рчрр	76					
35	Сосна		32		V хвор. білосучин.	77					
36	Сосна	32			IV хвор. рчрр	78	ст	м-р/л			Ситніченко С.М.
37	Сосна		32		V хвор. білосучин.	79	м/л				Питтєвський П.П.
38	Сосна	32			IV хвор. хвостом земля	80					
39	Сосна	32			IV хвор. світло земля	81					Демченко В.В.
40	Сосна		28		V хвор. рчрр	82					
41	Сосна	40			IV хвор. хвостом земля	83					
42	Сосна	28			IV хвор. світло земля	84					

Всього дерев: 40

(кількість дерев)

22.07.2021



# НУМЕРАЦІЙНА ВІДОМІСТЬ ДЕРЕВ, призначених для вибіркової санітарної рубки

*Митомирько обп*

(найменування власника лісів, постійного лісокористувача)

Лісництво *Коростинський*

Урочище \_\_\_\_\_

Квартал № *15* виділ № *18* ділянка № \_\_\_\_\_ площа *1,00* га

Порядковий номер дерева	Порода	Ступінь товщини стовбурів, см			Категорія стану дерева, підстава відбору для рубки
		ділові	напівділові	дров'яні	
1	Сосна	28			IV хворі хвойні дерева
2	Сосна			32	VI хворі руді
3	дуб			28	VI висхідні відсутні
4	Сосна			32	VI хворі руді
5	Сосна	24			IV хворі хвойні дерева
6	Сосна			32	VI хворі руді
7	Сосна	40			IV хворі хвойні дерева
8	Сосна			36	VI хворі руді
9	Сосна			32	VI хворі висхідні
10	Сосна	24			IV хворі хвойні дерева
11	Сосна			28	VI хворі руді
12	Сосна			44	VI хворі висхідні
13	дуб			32	VI висхідні висхідні
14	Сосна			36	VI хворі руді
15	Сосна			36	VI хворі висхідні
16	Сосна			32	VI хворі руді
17	Сосна	28			IV хворі хвойні дерева
18	Сосна			36	VI хворі руді
19	Сосна			40	VI хворі висхідні
20	Сосна			24	VI хворі руді
21	Сосна	32			IV хворі хвойні дерева
22					
23					
24					
25					
26					
27					
28					
29					

Порядковий номер дерева	Порода	Ступінь товщини стовбурів, см			Категорія стану дерев підстава відбору для рубки
		ділові	напівділові	дров'яні	
30					
31					
32					
33					
34					
35					
36					
37					
38					
39					
40					
41					
42					
43					
44					
45					
46					
47					
48					
49					
50					
51					
52					
53					
54					
55					
56					
57					
58					

Всього пронумеровано дерев *21 (двоцяті одне дерево)*  
Нумерацію і перелік провели *23.04.21р.*

(дата)

*см/м*  
(посада)  
*м/м*  
(посада)  
*м/м*  
(посада)

*[підпис]*  
(підпис)  
*[підпис]*  
(підпис)  
*[підпис]*  
(підпис)

*Ситойко С.М.*  
(ініціали та прізвище)  
*Митченко Н.Г.*  
(ініціали та прізвище)  
*Лозюк В.Р.В.*  
(ініціали та прізвище)

# НУМЕРАЦІЙНА ВІДОМІСТЬ ДЕРЕВ, призначених для вибіркової санітарної рубки

(найменування власника лісів, постійного лісокористувача)

Лісництво

коростинський н-б

Урочище Дерівий шовк

Квартал №

15

виділ №

40

ділянка №

площа 2,60 га

Порядковий номер дерева	Порода	Ступінь товщини стовбурів, см			Категорія стану дерева, підстава відбору для рубки
		ділові	напівділові	дров'яні	
1	Сосна	28			IV хвор. світло зелена
2	Сосна			40	VI хвор. рчрр
3	Сосна			28	VI хвор. білечтмл.
4	Сосна			36	VI хвор. білечтмл.
5	Сосна			40	VI хвор. білечтмл.
6	Сосна			28	VI хвор. рчрр
7	Сосна			40	VI хвор. рчрр
8	Сосна			28	VI хвор. білечтмл.
9	Сосна			36	VI хвор. рчрр
10	Сосна			44	VI хвор. білечтмл.
11	Сосна	36			IV хвор. афрл ажуркв
12	Сосна			36	VI хвор. рчрр
13	Сосна			52	VI хвор. білечтмл.
14	Сосна			36	VI хвор. рчрр
15	Сосна			36	VI хвор. білечтмл.
16	Сосна			36	VI хвор. рчрр
17	Сосна			40	VI хвор. рчрр
18	Сосна			28	VI хвор. рчрр
19	Сосна			36	VI хвор. білечтмл.
20	Сосна			36	VI хвор. рчрр
21	Сосна			28	VI хвор. білечтмл.
22	Сосна			36	VI хвор. рчрр
23	Сосна			52	VI хвор. рчрр
24	Сосна			32	VI хвор. білечтмл.
25	Сосна			44	VI хвор. рчрр
26	Сосна			24	VI хвор. білечтмл.
27	Сосна			28	VI хвор. рчрр
28	Сосна			44	VI хвор. білечтмл.
29	Сосна			40	VI хвор. рчрр

Порядковий номер дерева	Порода	Ступінь товщини стовбурів, см			Категорія стану дерев підстава відбору для рубки
		ділові	напівділові	дров'яні	
30	Сосна			28	VI хвор. рчрр
31	Сосна			32	VI хвор. білечтмл.
32	Сосна			48	VI хвор. рчрр
33	Сосна			36	VI хвор. рчрр
34	Сосна			36	VI хвор. білечтмл.
35	Сосна			36	VI хвор. рчрр
36	Сосна			40	VI хвор. білечтмл.
37	Сосна			28	VI хвор. рчрр
38	Сосна			28	VI хвор. рчрр
39	Сосна			40	VI хвор. рчрр
40	Сосна			48	VI хвор. білечтмл.
41	Сосна	48			IV хвор. світло зелена
42	Сосна			36	VI хвор. рчрр
43	Сосна	44			IV хвор. світло зелена
44	Сосна	36			IV хвор. жовто зелена
45	Сосна			32	VI хвор. рчрр
46	Сосна			32	VI хвор. білечтмл.
47	Сосна	36			IV хвор. світло зелена
48					
49					
50					
51					
52					
53					
54					
55					
56					
57					
58					

Всього пронумеровано дерев

47 (всього світл. дерев)

Нумерацію і перелік провели

23.07.2021

(дата)

с.м./м.  
(посада)

(підпис)

Ситенко с.м.  
(ініціали та прізвище)

с.м./м.  
(посада)

(підпис)

Ситенко Н.Т.  
(ініціали та прізвище)

с.м./м.  
(посада)

(підпис)

Домченко В.В.  
(ініціали та прізвище)

# НУМЕРАЦІЙНА ВІДОМІСТЬ ДЕРЕВ, призначених для вибіркової санітарної рубки

Митомирська 051

(найменування власника лісів, постійного лісокористувача)

Лісництво Ромешинська

Урочище Деревий мис

Квартал № 17 виділ № 6 ділянка № 1 площа 460 га

Порядковий номер дерева	Порода	Ступінь товщини стовбурів, см			Категорія стану дерева, підстава відбору для рубки
		ділові	напівділові	дров'яні	
1	Сосна			40	VI хвор. мовто земля
2	Сосна	36			IV хвор. світло зелена
3	Сосна			24	VI хвор. руде
4	Сосна			32	VI хвор. відсутн.
5	Сосна			28	VI хвор. руде
6	Сосна			28	VI хвор. відсутн.
7	Сосна			28	VI хвор. руде
8	Сосна	32			IV хвор. мовто земля
9	Сосна	36			IV хвор. світло зелена
10	Сосна	36			IV хвор. мовто земля
11	Сосна	32			IV хвор. світло зелена
12	Сосна	32			IV хвор. мовто земля
13	Сосна		32		V хвор. темно мовто
14	Сосна	36			IV хвор. світло зелена
15	Сосна			28	VI хвор. руде
16	Сосна			28	VI хвор. відсутн.
17	Сосна	32			IV хвор. мовто земля
18	Сосна	40			IV хвор. темно мовто
19	Сосна			36	VI хвор. руде
20	Сосна	36			IV мовто земля
21	Сосна			36	VI хвор. відсутн.
22	Сосна		44		V хвор. світло зелена
23	Сосна	32			IV хвор. темно мовто
24	Сосна			36	VI хвор. руде
25	Сосна			52	VI хвор. відсутн.
26	Сосна	36			IV хвор. темно мовто
27	Сосна			56	VI хвор. відсутн.
28	Сосна			40	VI хвор. руде
29	Сосна			48	VI хвор. відсутн.

Порядковий номер дерева	Порода	Ступінь товщини стовбурів, см			Категорія стану дерев підстава відбору для рубки
		ділові	напівділові	дров'яні	
30	Сосна	48			IV хвор. темно жовте
31	Сосна			36	VI хвор. відсутн.
32	Сосна			44	VI хвор. руде
33	Сосна			40	VI хвор. руде
34	Сосна	28			IV хвор. світло жовте
35	Сосна	32			IV хвор. жовте з темн.
36	Береза			36	VI листо відсутн.
37					
38					
39					
40					
41					
42					
43					
44					
45					
46					
47					
48					
49					
50					
51					
52					
53					
54					
55					
56					
57					
58					

Всього пронумеровано дерев 36 / Всього не має дерев

Нумерацію і перелік провели 23.07.2021р.

(дата)

с.т./м  
(посада)

[підпис]  
(підпис)

Ситко Р.М.  
(ініціали та прізвище)

м/п  
(посада)

[підпис]  
(підпис)

Демченко Р.В.  
(ініціали та прізвище)

м/п  
(посада)

[підпис]  
(підпис)

Лазарев Р.В.  
(ініціали та прізвище)



# НУМЕРАЦІЙНА ВІДОМІСТЬ ДЕРЕВ, призначених для вибіркової санітарної рубки

(найменування власника лісів, постійного лісокористувача)  
Лісництво Хоростинівське

Урочище Коростинівське

Квартал № 28 виділ № 51 ділянка № \_\_\_\_\_ площа 3,6 га

Порядковий номер дерева	Порода	Ступінь товщини стовбурів, см			Категорія стану дерева, підстава відбору для рубки
		ділові	напівділові	дров'яні	
1	Сосна			28	VI Хвост. руда
2	Сосна		32		V Хвост. світло жовте
3	Сосна			32	VI Хвост. руда
4	Сосна	24			V Хвост. світло жовте
5	Сосна			36	VI Хвост. білеутні.
6	Сосна			48	VI Хвост. руда
7	Сосна			36	VI Хвост. руда
8	Сосна			48	VI Хвост. білеутні
9	Сосна			36	VI Хвост. руда
10	Сосна			44	VI Хвост. руда
11	Сосна			44	VI Хвост. білеутні.
12	Сосна			32	VI Хвост. білеутні.
13	Сосна			24	VI Хвост. руда
14	Сосна			32	VI Хвост. руда
15	Сосна			52	VI Хвост. білеутні.
16	Сосна			40	VI Хвост. руда
17	Сосна			36	VI Хвост. руда
18	Сосна	48			IV Хвост. світло жовте
19	Сосна			60	VI Хвост. руда
20	Сосна			44	VI Хвост. руда
21	Сосна			28	VI Хвост. білеутні.
22	Сосна			32	VI Хвост. руда
23	Сосна			24	VI Хвост. руда
24	Сосна	32			V Хвост. світло жовте
25	Сосна			40	VI Хвост. руда
26	Сосна			44	VI Хвост. руда
27	Сосна			28	VI Хвост. білеутні.
28	Сосна	32			IV Хвост. світло жовте
29	Сосна	36			IV Хвост. жовто жовте

Порядковий номер дерева	Порода	Ступінь товщини стовбурів, см			Категорія стану дерев підстава відбору для рубки
		ділові	напівділові	дров'яні	
30	Сосна	44			IV Хвост. жовто жовте
31	Сосна	36			IV Хвост. світло жовте
32	Сосна	36			IV Хвост. руда
33	Сосна	36			IV Хвост. руда
34	Сосна			24	VI Хвост. руда
35	Сосна			32	VI Хвост. білеутні
36	Сосна			24	VI Хвост. руда
37	Сосна			56	VI Хвост. білеутні
38	Сосна	36			IV Хвост. руда
39	Сосна			28	VI Хвост. білеутні
40	Сосна		28		V Хвост. світло жовте
41	Сосна	32			IV Хвост. жовто жовте
42	Сосна		32		V Хвост. світло жовте
43	Сосна	36			IV Хвост. руда
44	Сосна	32			IV Хвост. світло жовте
45	Сосна	32			IV Хвост. жовто жовте
46					
47					
48					
49					
50					
51					
52					
53					
54					
55					
56					
57					
58					

Всього пронумеровано дерев 45 (всього немає дерев)

Нумерацію і перелік провели 23.07.2021

(дата)

м-р / м-р  
(посада)

(підпис)

Ситовий С.М.  
(ініціали та прізвище)

м-р / м-р  
(посада)

(підпис)

Ситовий С.М.  
(ініціали та прізвище)

м-р - м-р  
(посада)

(підпис)

Ситовий В.В.  
(ініціали та прізвище)

(найменування власника лісів, постійного лісокористувача)

Волости и вьт

Діюбний шов

28

55-

ділянка №

площа

9,80 га

Порядковий номер дерева	Порода	Ступінь товщини стовбурів, см			Категорія стану дерев підстава відбору для рубки
		ділові	напівділові	дров'яні	
30					
31					
32					
33					
34					
35					
36					
37					
38					
39					
40					
41					
42					
43					
44					
45					
46					
47					
48					
49					
50					
51					
52					
53					
54					
55					
56					
57					
58					

18 / Воспоминания о нем /

26.07.21p.

(дата)

(посада)

(посада)

(посада)

(підпис)

(підпис)

(підпис)

(ініціали та прізвище)

(ініціали та прізвище)

(ініціали та прізвище)

Додаток 4  
до Санітарних правил

**НУМЕРАЦІЙНА ВІДОМІСТЬ ДЕРЕВ,  
призначених для вибіркової санітарної рубки**

*ДП "Львівський лісгосп"*  
(найменування власника лісів, постійного лісокористувача)

Лісництво *Львівський лісгосп* урочище *Львівський ліс*

Квартал № 32 виділ № 1 ділянка № \_\_\_\_\_ площа 3,4 гектарів

Порядковий номер дерева	Порода	Ступінь товщини стовбурів, сантиметрів			Категорія стану дерева, підстава відбору для рубки	Порядковий номер дерева	Порода	Ступінь товщини стовбурів, сантиметрів			Категорія стану дерева, підстава відбору для рубки
		ділові	напівділові	дров'яні				ділові	напівділові	дров'яні	
1	Сосна			40	VI Хвост. рчгг	43	Сосна			44	VI Хвост. рчгг
2	Сосна			32	VI Хвост. білечтмн	44	Сосна			56	VI Хвост. білечтмн
3	Сосна			32	VI Хвост. рчгг	45	Сосна			28	VI Хвост. рчгг
4	Сосна			40	VI Хвост. білечтмн	46	Сосна			64	VI Хвост. рчгг
5	Сосна			52	VI Хвост. білечтмн	47	Сосна			40	VI Хвост. білечтмн
6	Сосна			52	VI Хвост. рчгг	48	Сосна			50	VI Хвост. рчгг
7	Сосна			48	VI Хвост. рчгг	49	Сосна			40	VI Хвост. рчгг
8	Сосна			40	VI Хвост. рчгг	50	Сосна			40	VI Хвост. білечтмн
9	Сосна			56	VI Хвост. рчгг	51	Сосна			28	VI Хвост. білечтмн
10	Сосна			56	VI Хвост. рчгг	52	Сосна			32	VI Хвост. рчгг
11	Сосна			60	VI Хвост. білечтмн	53	Сосна			32	VI Хвост. рчгг
12	Сосна			28	VI Хвост. рчгг	54	Сосна			52	VI Хвост. рчгг
13	Сосна			32	VI Хвост. білечтмн	55	Сосна			36	VI Хвост. білечтмн
14	Сосна 52				IV Хвост. білечтмн	56	Сосна			28	VI Хвост. рчгг
15	Сосна			66	VI Хвост. рчгг	57	Сосна			60	VI Хвост. рчгг
16	Сосна 60				IV Хвост. білечтмн	58	Сосна			60	VI Хвост. рчгг
17	Сосна			28	VI Хвост. рчгг	59	Сосна			56	VI Хвост. білечтмн
18	Сосна			40	VI Хвост. білечтмн	60	Сосна			40	VI Хвост. рчгг
19	Сосна			48	VI Хвост. білечтмн	61					
20	Сосна			48	VI Хвост. рчгг	62					
21	Сосна			48	VI Хвост. рчгг	63					
22	Сосна			44	VI Хвост. білечтмн	64					
23	Сосна			48	VI Хвост. рчгг	65	Всього дерев: 60				
24	Сосна			36	VI Хвост. рчгг	66	1 центральний дерев				
25	Сосна	36			V Хвост. білечтмн	67	2.8.02 2021				
26	Сосна			40	VI Хвост. рчгг	68					
27	Сосна			36	VI Хвост. білечтмн	69					
28	Сосна			40	VI Хвост. рчгг	70					
29	Сосна			48	VI Хвост. рчгг	71					
30	Сосна			36	VI Хвост. білечтмн	72	ст. м-р/л М. Гитенко С.С.				
31	Сосна			56	VI Хвост. рчгг	73					
32	Сосна			48	VI Хвост. білечтмн	74	м-р/л М. Гитенко С.С.				
33	Сосна			32	VI Хвост. білечтмн	75					
34	Сосна			48	VI Хвост. рчгг	76	м-р/л М. Гитенко С.С.				
35	Сосна			52	VI Хвост. рчгг	77					
36	Сосна			44	VI Хвост. рчгг	78					
37	Сосна			28	VI Хвост. білечтмн	79					
38	Сосна			40	VI Хвост. рчгг	80					
39	Сосна			52	VI Хвост. рчгг	81					
40	Сосна			52	VI Хвост. білечтмн	82					
41	Сосна			48	VI Хвост. рчгг	83					
42	Сосна			40	VI Хвост. білечтмн	84					



# НУМЕРАЦІЙНА ВІДОМІСТЬ ДЕРЕВ, призначених для вибіркової санітарної рубки

20 - Корсунівський лісництво

(найменування власника лісів, постійного лісокористувача)

Лісництво Корсунівське

Урочище Токеринське

Квартал № 36 виділ № 2 ділянка № 1 площа 31 га

Порядковий номер дерева	Порода	Ступінь товщини стовбурів, см			Категорія стану дерева, підстава відбору для рубки	Порядковий номер дерева	Порода	Ступінь товщини стовбурів, см			Категорія стану дерев підстава відбору для рубки
		ділові	напівділові	дров'яні				ділові	напівділові	дров'яні	
1	дуб			24	VI місце відсутнє	30					
2	дуб			28	VI місце відсутнє	31					
3	дуб			24	VI місце відсутнє	32					
4	дуб			24	VI місце відсутнє	33					
5	дуб			24	VI місце відсутнє	34					
6	дуб			28	VI місце відсутнє	35					
7	дуб			24	VI місце відсутнє	36					
8	дуб			24	VI місце відсутнє	37					
9	дуб			24	VI місце відсутнє	38					
10	дуб			24	VI місце відсутнє	39					
11	дуб			24	VI місце відсутнє	40					
12	дуб			24	VI місце відсутнє	41					
13	сосна			22	VI місце відсутнє	42					
14	сосна			40	VI місце відсутнє	43					
15	сосна			26	VI місце відсутнє	44					
16	сосна			36	VI місце відсутнє	45					
17	сосна			28	VI місце відсутнє	46					
18	сосна			32	VI місце відсутнє	47					
19	сосна			44	VI місце відсутнє	48					
20	сосна			36	VI місце відсутнє	49					
21	сосна			32	VI місце відсутнє	50					
22	сосна			40	VI місце відсутнє	51					
23	сосна			36	VI місце відсутнє	52					
24						53					
25						54					
26						55					
27						56					
28						57					
29						58					

Всього пронумеровано дерев 23 (двадцять три) дерев  
Нумерацію і перелік провели 26.07.2021

(дата)

М.Р. Мисю (посада)

М.Р. Мисю (посада)

М.Р. Мисю (посада)

(підпис)

(підпис)

(підпис)

Станіс О.П. (ініціали та прізвище)

Гавриш О.О. (ініціали та прізвище)

Романчук О.О. (ініціали та прізвище)

# НУМЕРАЦІЙНА ВІДОМІСТЬ ДЕРЕВ, призначених для вибіркової санітарної рубки

ДП - Корсакивське лісове господарство  
(найменування власника лісів, постійного лісокористувача)

Лісництво Корсакивське

Урочище Березина

Квартал № 36 виділ № 21 ділянка № \_\_\_\_\_ площа 0,4 га

Порядковий номер дерева	Порода	Ступінь товщини стовбурів, см			Категорія стану дерева, підстава відбору для рубки
		ділові	напівділові	дров'яні	
1	сосна			28	V евка рубка
2	сосна			24	VI евка відсут
3	сосна	24		V	ебка рубка
4	сосна			28	VI ебка відсут
5	сосна			20	VI ебка відсут
6	сосна			24	VI ебка відсут
7	сосна	28		V	ебка відсут
8	сосна	24		IV	злам відсут злам під дощем
9	сосна			28	VI ебка відсут
10	сосна			28	VI ебка відсут
11	сосна	24		V	ебка рубка
12	сосна			20	VI ебка відсут
13	сосна			24	VI ошаднене кор.
14	сосна	28		V	ебка рубка
15	сосна			28	VI ебка відсут
16	сосна			24	VI ошаднене кор.
17					
18					
19					
20					
21					
22					
23					
24					
25					
26					
27					
28					
29					

Порядковий номер дерева	Порода	Ступінь товщини стовбурів, см			Категорія стану дерев підстава відбору для рубки
		ділові	напівділові	дров'яні	
30					
31					
32					
33					
34					
35					
36					
37					
38					
39					
40					
41					
42					
43					
44					
45					
46					
47					
48					
49					
50					
51					
52					
53					
54					
55					
56					
57					
58					

Всього пронумеровано дерев 16 (шістнадцять) дерев

Нумерацію і перелік провели 26.07.2021

(дата)

Сид. з/р м/у  
(посада)

(підпис)

Сімайл С.М.  
(ініціали та прізвище)

з/р м/у  
(посада)

(підпис)

Романчук О.О.  
(ініціали та прізвище)

м/ф/р/у  
(посада)

(підпис)

Романчук О.О.  
(ініціали та прізвище)

# НУМЕРАЦІЙНА ВІДОМІСТЬ ДЕРЕВ, призначених для вибіркової санітарної рубки

(найменування власника лісів, постійного лісокористувача)  
Лісництво Холодницький лісгосп Урочище Пилипів ліс  
Квартал № 34 виділ № 4 ділянка № \_\_\_\_\_ площа 4,0 га

Порядковий номер дерева	Порода	Ступінь товщини стовбурів, см			Категорія стану дерева, підстава відбору для рубки
		ділові	напівділові	дров'яні	
1	Сосна			44	VI омад. кори
2	Дуб			48	VI м'яке біле
3	Сосна			56	VI м'яке біле
4	Дуб			52	VI м'яке біле
5	Сосна	48			IV м'яке м'яке
6	Сосна			36	VI м'яке біле
7	Сосна	36			IV м'яке м'яке
8	Сосна			56	VI омад. кори
9	Дуб			64	VI омад. кори
10	Сосна		44		V м'яке біле
11	Сосна			64	VI м'яке біле
12	Сосна		52		V м'яке біле
13	Сосна			32	VI омад. кори
14	Сосна		64		VI омад. кори
15	Сосна			64	VI м'яке біле
16	Сосна		60		V м'яке омад. кори
17	Сосна			64	VI м'яке біле
18	Дуб			36	VI м'яке біле
19	Сосна			56	VI омад. кори
20	Сосна		56		VI м'яке біле
21	Сосна			42	VI м'яке біле
22	Дуб			44	VI м'яке біле
23	Сосна			64	VI омад. кори
24	Сосна		60		VI м'яке біле
25	Дуб			40	VI омад. кори
26	Сосна			60	VI омад. кори
27	Сосна		68		VI м'яке біле
28	Сосна			64	VI омад. кори
29	Сосна	45			IV м'яке біле

Порядковий номер дерева	Порода	Ступінь товщини стовбурів, см			Категорія стану дерев підстава відбору для рубки
		ділові	напівділові	дров'яні	
30	Сосна			52	VI омад. кори
31	Сосна			28	VI м'яке біле
32	Сосна			56	VI омад. кори
33	Сосна			24	VI м'яке біле
34	Вільха			24	VI м'яке біле
35	Вільха			28	IV м'яке біле
36	Береза			36	IV немік
37	Береза			40	IV немік
38	Береза			36	IV немік
39	Береза			48	IV немік
40	Сосна			36	IV немік
41	Сосна			24	IV немік
42	Сосна			32	IV немік
43	Сосна			24	IV немік
44	Сосна			28	IV немік
45	Сосна			32	IV немік
46					
47					
48					
49					
50					
51					
52					
53					
54					
55					
56					
57					
58					

Всього пронумеровано дерев 45 (коректність дерев)  
Нумерацію і перелік провели 26.07.21

ст. М/П  
(посада)

М/П  
(посада)

Місцевість  
(посада)

(дата) М/П  
(підпис)

М/П  
(підпис)

М/П  
(підпис)

Ситовий С.М.  
(ініціали та прізвище)

Гавриш О.О.  
(ініціали та прізвище)

Романчук Ю.О.  
(ініціали та прізвище)



Додаток 4  
до Санітарних правил

**НУМЕРАЦІЙНА ВІДОМІСТЬ ДЕРЕВ,  
призначених для вибіркової санітарної рубки**

ДН "Короштинський ліс" АТ

(найменування власника лісів, постійного лісокористувача)

Лісництво Короштинський ліс урочище Кашівське

Квартал № 39 виділ № 10 ділянка № — площа 5,8 гектарів

Порядковий номер дерева	Порода	Ступінь товщини стовбурів, сантиметрів			Категорія стану дерева, підстава відбору для рубки	Порядковий номер дерева	Порода	Ступінь товщини стовбурів, сантиметрів			Категорія стану дерева, підстава відбору для рубки
		ділові	напівділові	дров'яні				ділові	напівділові	дров'яні	
1	Сосна		28		V вбав руда	43	Сосна			28	VI вбав вига
2	Сосна			28	VI вбав вига	44	Сосна	24			IV вбав вига
3	Сосна	24			IV вбав вига	45	Сосна		36		VI вбав вига
4	Сосна	36			V вбав вига	46	Сосна		24		VI вбав вига
5	Сосна			32	VI вбав вига	47	Сосна	36			V вбав вига
6	Сосна			32	VI вбав вига	48	Сосна			32	VI вбав вига
7	Сосна	24			IV вбав вига	49	Сосна	32			V вбав вига
8	Сосна			28	VI вбав вига	50	Сосна			28	VI вбав вига
9	Сосна	40			V вбав вига	51	Сосна	28			IV вбав вига
10	Сосна			24	VI вбав вига	52	Сосна			32	VI вбав вига
11	Сосна	32			IV вбав вига	53	Сосна			28	VI вбав вига
12	Сосна			28	VI вбав вига	54	Сосна	24			IV вбав вига
13	Сосна	28			IV вбав вига	55	Сосна	28			IV вбав вига
14	Сосна	28			IV вбав вига	56	Сосна	32			IV вбав вига
15	Сосна			36	VI вбав вига	57	Сосна			28	V вбав вига
16	Дуб			24	VI вбав вига	58	Дуб			24	VI вбав вига
17	Сосна	24			V вбав вига	59	Сосна			28	VI вбав вига
18	Сосна			24	VI вбав вига	60	Сосна			36	VI вбав вига
19	Сосна	24			IV вбав вига	61	Сосна	28			IV вбав вига
20	Сосна	32			V вбав вига	62	Сосна			24	IV вбав вига
21	Сосна			28	VI вбав вига	63	Сосна			24	VI вбав вига
22	Сосна	36			V вбав вига	64	Сосна	36			V вбав вига
23	Сосна	24			IV вбав вига	65	Дуб			24	VI вбав вига
24	Сосна			32	VI вбав вига	66	Сосна	24			IV вбав вига
25	Сосна	36			IV вбав вига	67	Сосна			24	VI вбав вига
26	Сосна			28	VI вбав вига	68	Сосна	32			IV вбав вига
27	Сосна			24	VI вбав вига	69	Сосна	28			IV вбав вига
28	Сосна			36	VI вбав вига	70	Сосна			32	VI вбав вига
29	Сосна	24			IV вбав вига	71	Сосна			28	VI вбав вига
30	Сосна	24			IV вбав вига	72	Сосна			24	VI вбав вига
31	Сосна			40	VI вбав вига	73	Сосна	36			V вбав вига
32	Сосна			24	VI вбав вига	74	Сосна			28	VI вбав вига
33	Сосна	28			IV вбав вига	75	Сосна	32			IV вбав вига
34	Сосна			32	VI вбав вига	76	Сосна	24			V вбав вига
35	Сосна			24	VI вбав вига	77	Сосна			44	VI вбав вига
36	Сосна	36			V вбав вига	78	Сосна	32			VI вбав вига
37	Сосна	28			IV вбав вига	79	Сосна	24			IV вбав вига
38	Сосна	24			IV вбав вига	80	Сосна			32	VI вбав вига
39	Сосна			36	VI вбав вига	81	Сосна	32			IV вбав вига
40	Сосна			32	VI вбав вига	82	Сосна			28	VI вбав вига
41	Сосна	28			V вбав вига	83	Сосна			28	VI вбав вига
42	Сосна			36	VI вбав вига	84	Сосна			24	VI вбав вига

# Гідродовищення

Порядковий номер дерева	Порода	Ступінь товщини стовбурів, сантиметрів			Категорія стану дерева, підстава відбору для рубки	Порядковий номер дерева	Порода	Ступінь товщини стовбурів, сантиметрів			Категорія стану дерева, підстава відбору для рубки
		ділові	напівділові	дров'яні				ділові	напівділові	дров'яні	
85	Дуб			32	VI місце під	127	Сосна	36			V місце під
86	Сосна		24		IV місце під	128	Сосна		28		VI місце під
87	Сосна		24		IV місце під	129	Сосна		32		VI місце під
88	Сосна			32	VI місце під	130	Сосна	24			IV місце під
89	Сосна			28	VI місце під	131	Сосна	32			IV місце під
90	Сосна			24	VI місце під	132	Сосна		36		VI місце під
91	Сосна	36			V місце під	133	Сосна		28		VI місце під
92	Сосна	24			IV місце під	134	Сосна	24			IV місце під
93	Сосна			28	VI місце під	135					
94	Сосна	28			IV місце під	136					
95	Сосна			24	VI місце під	137					
96	Сосна		36		V місце під	138					
97	Сосна		24		V місце під	139					
98	Сосна			32	VI місце під	140					
99	Сосна			36	VI місце під	141					
100	Сосна	24			IV місце під	142					
101	Сосна	32			V місце під	143					
102	Сосна			24	VI місце під	144					
103	Сосна		24		IV місце під	145					
104	Дуб			28	VI місце під	146					
105	Сосна	36			IV місце під	147					
106	Сосна		24		V місце під	148					
107	Сосна		24		V місце під	149					
108	Сосна			32	VI місце під	150					
109	Сосна		32		IV місце під	151					
110	Сосна		24		V місце під	152					
111	Сосна			32	VI місце під	153					
112	Сосна	24			IV місце під	154					
113	Сосна			28	VI місце під	155					
114	Сосна	40			V місце під	156					
115	Сосна		36		V місце під	157					
116	Сосна			28	VI місце під	158					
117	Сосна			28	VI місце під	159					
118	Сосна	28			IV місце під	160					
119	Сосна			36	VI місце під	161					
120	Сосна	24			V місце під	162					
121	Сосна	24		8	IV місце під	163					
122	Сосна			32	VI місце під	164					
123	Сосна			32	VI місце під	165					
124	Сосна			28	VI місце під	166					
125	Сосна	24			IV місце під	167					
126	Сосна	24			IV місце під	168					

Всього пронумеровано дерев: 134 (ста тридцять чотири дерева)  
(кількість словами)

Нумерацію і перелік провели: 26.07.2021.

ст. м/п  
(посада)

м/п  
(посада)

м/п  
(посада)

(підпис)

(підпис)

(підпис)

Сіменко С.М.  
(ініціали та прізвище)

Романчук О.П.  
(ініціали та прізвище)

Лавинович О.М.  
(ініціали та прізвище)



Додаток 4  
до Санітарних правил

**НУМЕРАЦІЙНА ВІДОМІСТЬ ДЕРЕВ,  
призначених для вибіркової санітарної рубки**

ДП "Львівський лісгосп"

(найменування власника лісів, постійного лісокористувача)

Лісництво Львівський лісгосп урочище Бережине

Квартал № 57 виділ № 13 ділянка № \_\_\_\_\_ площа 10,7 гектарів

Порядковий номер дерева	Порода	Ступінь товщини стовбурів, сантиметрів			Категорія стану дерева, підстава відбору для рубки	Порядковий номер дерева	Порода	Ступінь товщини стовбурів, сантиметрів			Категорія стану дерева, підстава відбору для рубки
		ділові	напівділові	дров'яні				ділові	напівділові	дров'яні	
1	Сосна		36		V клас рубки	43	Сосна			40	VI клас рубки
2	Сосна		28		IV клас рубки	44	Сосна			28	VI клас рубки
3	Сосна			32	VI клас рубки	45	Сосна	36			IV клас рубки
4	Сосна		40		V клас рубки	46	Сосна	28			IV клас рубки
5	Сосна	32			IV клас рубки	47	Сосна		40		V клас рубки
6	Сосна			40	VI клас рубки	48	Сосна			28	VI клас рубки
7	Сосна			28	VI клас рубки	49	Сосна			36	VI клас рубки
8	Сосна		44		V клас рубки	50	Сосна	32			IV клас рубки
9	Сосна		28		IV клас рубки	51	Сосна		40		V клас рубки
10	Сосна	36			IV клас рубки	52	Сосна	28			IV клас рубки
11	Сосна			32	VI клас рубки	53	Сосна			32	VI клас рубки
12	Сосна		24		IV клас рубки	54	Сосна			40	VI клас рубки
13	Сосна	28			IV клас рубки	55	Сосна	24			IV клас рубки
14	Сосна		44		V клас рубки	56	Сосна		36		IV клас рубки
15	Сосна		32		V клас рубки	57	Сосна			28	VI клас рубки
16	Сосна			24	VI клас рубки	58	Сосна	28			IV клас рубки
17	Сосна			48	VI клас рубки	59	Сосна		40		V клас рубки
18	Сосна			24	VI клас рубки	60	Сосна			24	VI клас рубки
19	Сосна	28			IV клас рубки	61	Сосна	32			IV клас рубки
20	Сосна		36		IV клас рубки	62	Сосна			32	VI клас рубки
21	Сосна	36			IV клас рубки	63	Сосна		28		IV клас рубки
22	Сосна			28	VI клас рубки	64	Сосна			48	VI клас рубки
23	Сосна			28	VI клас рубки	65	Сосна	32			IV клас рубки
24	Сосна		40		V клас рубки	66	Сосна		36		V клас рубки
25	Сосна	32			IV клас рубки	67	Сосна			24	VI клас рубки
26	Сосна	28			IV клас рубки	68	Сосна	28			IV клас рубки
27	Сосна		32		IV клас рубки	69	Сосна			40	VI клас рубки
28	Сосна			40	VI клас рубки	70	Сосна			28	VI клас рубки
29	Сосна		28		IV клас рубки	71	Сосна	36			IV клас рубки
30	Сосна	24			IV клас рубки	72	Сосна			24	VI клас рубки
31	Сосна		40		V клас рубки	73	Сосна		28		V клас рубки
32	Сосна	24			IV клас рубки	74	Сосна	24			IV клас рубки
33	Сосна			32	VI клас рубки	75	Сосна			32	VI клас рубки
34	Сосна	32			IV клас рубки	76	Сосна		44		V клас рубки
35	Сосна			28	VI клас рубки	77	Сосна	24			IV клас рубки
36	Сосна		36		V клас рубки	78	Сосна		32		IV клас рубки
37	Сосна			36	VI клас рубки	79	Сосна			24	VI клас рубки
38	Сосна			24	VI клас рубки	80	Сосна			36	VI клас рубки
39	Сосна	28			IV клас рубки	81	Сосна			36	VI клас рубки
40	Сосна		44		V клас рубки	82	Сосна			24	VI клас рубки
41	Сосна		32		V клас рубки	83	Сосна	46			IV клас рубки
42	Сосна		28		IV клас рубки	84	Сосна			32	VI клас рубки



# Головник

Порядковий номер дерева	Порода	Ступінь товщини стовбурів, сантиметрів			Категорія стану дерева, підстава відбору для рубки	Порядковий номер дерева	Порода	Ступінь товщини стовбурів, сантиметрів			Категорія стану дерева, підстава відбору для рубки
		ділові	напівділові	дров'яні				ділові	напівділові	дров'яні	
85	Сосна		32		V. сосна аля. пор.	127					
86	Сосна			28	VI сосна аля	128					
87	Сосна			24	V сосна дуба	129					
88	Сосна			44	V сосна дуба	130					
89	Сосна		28		IV сосна мала дуба	131					
90	Сосна		32		V сосна дуба	132					
91	Сосна			24	VI сосна дуба	133					
92	Сосна	28			IV сосна дуба аля	134					
93	Сосна			32	VI сосна дуба	135					
94	Сосна			24	VI сосна дуба	136					
95	Сосна		36		IV сосна мала дуба	137					
96	Сосна	24		24	V сосна дуба	138					
97	Сосна			28	V сосна дуба	139					
98	Сосна	40		30	IV сосна мала дуба	140					
99	Сосна			22	VI сосна дуба	141					
100	Сосна		28		IV сосна мала дуба	142					
101	Сосна			36	V сосна мала дуба	143					
102	Сосна		24		IV сосна мала дуба	144					
103	Сосна			28	VI сосна дуба	145					
104	Сосна			44	VI сосна дуба	146					
105	Сосна		28		IV сосна дуба аля	147					
106	Сосна	28			IV сосна мала дуба	148					
107	Сосна			28	VI сосна дуба	149					
108	Сосна		36		V сосна дуба	150					
109	Сосна	24			IV сосна мала дуба	151					
110	Сосна			28	VI сосна дуба	152					
111	Сосна	28			IV сосна мала дуба	153					
112	Сосна			32	VI сосна дуба	154					
113	Сосна		28		V сосна дуба	155					
114	Береза			48	VI сосна дуба	156					
115	Береза			40	VI сосна дуба	157					
116	Береза			44	VI сосна дуба	158					
117	Береза			40	VI сосна дуба	159					
118						160					
119						161					
120						162					
121						163					
122						164					
123						165					
124						166					
125						167					
126						168					

Всього пронумеровано дерев: 114 (сто чотирнадцять дерев)  
(кількість словами)

Нумерацію і перелік провели: 26.07.21

ст. м-р. міс.  
(посада)

м-р. міс.  
(посада)

м-р. міс.  
(посада)

(підпис)

(підпис)

(підпис)

Степан С.М.  
(ініціали та прізвище)

Романчук О.О.  
(ініціали та прізвище)

Павловський О.О.  
(ініціали та прізвище)

# НУМЕРАЦІЙНА ВІДОМІСТЬ ДЕРЕВ, призначених для вибіркової санітарної рубки

Лісництво Хотимівська

(найменування власника лісів, постійного лісокористувача)

Урочище Хотимівка

Квартал № 58 виділ № 12 ділянка № \_\_\_\_\_ площа 2,1 га

Порядковий номер дерева	Порода	Ступінь товщини стовбурів, см			Категорія стану дерева, підстава відбору для рубки
		ділові	напівділові	дров'яні	
1	Сосна			32	V в'яла руда
2	Сосна			36	VI опадання кори
3	Сосна	28		IV в'яла м'яка д'ял.	
4	Сосна			28	V в'яла руда
5	Сосна		40	V в'яла руда	
6	Сосна	24		IV в'яла м'яка д'ял.	
7	Сосна	32		IV в'яла м'яка д'ял.	
8	Сосна			28	V в'яла опад кори
9	Сосна			44	VI в'яла в'яла
10	Сосна	28		IV в'яла м'яка д'ял.	
11	Сосна		36	V в'яла руда	
12	Сосна		32	V в'яла руда	
13	Сосна			28	IV в'яла м'яка д'ял.
14	Сосна			24	V опад кори кори
15	Сосна	40		IV в'яла м'яка д'ял.	
16	Сосна			36	V в'яла руда
17	Сосна		28	IV в'яла м'яка д'ял.	
18	Сосна		40	V в'яла руда	
19	Сосна			32	IV в'яла м'яка д'ял.
20	Сосна			24	V в'яла руда
21	Сосна			36	VI в'яла в'яла
22	Сосна	28		IV в'яла м'яка д'ял.	
23	Сосна			24	V в'яла руда
24	Сосна		44	V опадання кори	
25	Сосна			40	V в'яла руда
26	Сосна		28	IV в'яла м'яка д'ял.	
27	Сосна			28	V в'яла руда
28	Сосна	36		IV в'яла м'яка д'ял.	
29	Сосна		32	IV в'яла м'яка д'ял.	

Порядковий номер дерева	Порода	Ступінь товщини стовбурів, см			Категорія стану дерев підстава відбору для рубки
		ділові	напівділові	дров'яні	
30	сосна			40	V в'яла руда
31	сосна	32			IV в'яла м'яка д'ял.
32	сосна			28	V в'яла руда
33	сосна		40		IV в'яла м'яка д'ял.
34	сосна			28	V в'яла опад кори
35	сосна		36		IV в'яла м'яка д'ял.
36	сосна	24			IV в'яла м'яка д'ял.
37	сосна			40	VI в'яла в'яла
38	сосна			32	V в'яла опад кори
39	сосна	32			IV в'яла м'яка
40	сосна			28	VI в'яла в'яла
41	сосна	24			IV в'яла м'яка д'ял.
42	сосна		44		V в'яла опад кори
43	сосна			36	VI в'яла в'яла
44	сосна			24	V в'яла руда
45	сосна	36			IV в'яла м'яка д'ял.
46	сосна			32	V в'яла руда
47	сосна	28			IV в'яла м'яка д'ял.
48	сосна		36		IV в'яла м'яка д'ял.
49	сосна			40	VI в'яла в'яла
50	сосна		28		IV в'яла м'яка д'ял.
51					
52					
53					
54					
55					
56					
57					
58					

Всього пронумеровано дерев 50 (підрахунок дерев)

Нумерацію і перелік провели 23.07.2021

(дата)

ст. м/п

(посада)

м/п

(посада)

м/п

(посада)

(підпис)

(підпис)

(підпис)

Степан С.М.  
(ініціали та прізвище)

Гавриш О.О.  
(ініціали та прізвище)

Гавриш О.П.  
(ініціали та прізвище)

# НУМЕРАЦІЙНА ВІДОМІСТЬ ДЕРЕВ, призначених для вибіркової санітарної рубки

№1 - Корсичинська лісова господарство

(найменування власника лісів, постійного лісокористувача)

Лісництво Корсичинська

Урочище Корсичинська

Квартал № 59 виділ № 5 ділянка № \_\_\_\_\_ площа 13 га

Порядковий номер дерева	Порода	Ступінь товщини стовбурів, см			Категорія стану дерева, підстава відбору для рубки
		ділові	напівділові	дров'яні	
1	сосна			32	VI хвост відсут
2	сосна			28	V хвост рубка
3	сосна	24		IV	хвост дуже аму
4	сосна			32	VI хвост відсут
5	сосна	24		IV	хвост світло жовте
6	сосна	28		IV	хвост жовто жовте
7	сосна			24	V хвост рубка
8	сосна			36	VI хвост відсут
9	сосна			32	VI хвост відсут
10	сосна	28		IV	хвост жовто жовте
11	сосна			24	V хвост рубка
12	сосна			36	V хвост рубка
13	сосна			24	V хвост рубка
14	сосна			28	VI хвост відсут
15	сосна	24		IV	хвост світло жовте
16	сосна			32	V хвост рубка
17	сосна			24	V хвост рубка
18	сосна	32		V	хвост рубка
19	сосна			28	V хвост рубка
20	сосна	24		IV	хвост жовто жовте
21	сосна			28	VI хвост відсут
22	сосна			40	V хвост рубка
23	сосна			24	VI хвост відсут
24	сосна			IV	хвост дуже аму
25	сосна			28	V хвост рубка
26	сосна	24		IV	хвост дуже аму
27	сосна			32	VI хвост відсут
28	сосна			28	VI хвост відсут
29	сосна	32		V	хвост аму пор

Порядковий номер дерева	Порода	Ступінь товщини стовбурів, см			Категорія стану дерев підстава відбору для рубки
		ділові	напівділові	дров'яні	
30	сосна			28	VI хвост відсут
31	сосна			24	V хвост рубка
32	сосна		24		IV хвост жовто жовте
33	сосна			32	VI хвост відсут
34	сосна		28		IV хвост жовто жовте
35	сосна			32	VI хвост рубка
36	сосна		24		IV хвост дуже аму
37	сосна			28	V хвост рубка
38					
39					
40					
41					
42					
43					
44					
45					
46					
47					
48					
49					
50					
51					
52					
53					
54					
55					
56					
57					
58					

Всього пронумеровано дерев 37 (тридцять сім) дерев

Нумерацію і перелік провели 26.07.21 (дата)

Сі. / / (посада)

М. / / (посада)

М. / / (посада)

(підпис)

(підпис)

(підпис)

Сімаїло С.М. (ініціали та прізвище)

Водченко М.З. (ініціали та прізвище)

Романчук Т.О. (ініціали та прізвище)



Додаток 4  
до Санітарних правил

**НУМЕРАЦІЙНА ВІДОМІСТЬ ДЕРЕВ,  
призначених для вибіркової санітарної рубки**

№/2- Коханивське лісове господарство (найменування власника лісів, постійного лісокористувача)  
Лісництво Коханивське урочище Коханивське  
Квартал № 63 виділ № 22 ділянка № \_\_\_\_\_ площа 1,9 гектарів

Порядковий номер дерева	Порода	Ступінь товщини стовбурів, сантиметрів			Категорія стану дерева, підстава відбору для рубки	Порядковий номер дерева	Порода	Ступінь товщини стовбурів, сантиметрів			Категорія стану дерева, підстава відбору для рубки
		ділові	напівділові	дров'яні				ділові	напівділові	дров'яні	
1	сосна			21	V злам дупло	43	сосна			21	V злам дупло
2	сосна			24	VI злам відсутнє	44	сосна			28	V дупло злам стовб
3	сосна	28			IV злам мого дна	45	сосна	24			IV злам дупло смуг
4	сосна			28	VI злам відсутнє	46	сосна			24	V злам дупло
5	сосна			24	V злам дупло	47	сосна			24	V злам дупло
6	сосна	28			IV злам мого дна	48	сосна	24			IV злам мого дна
7	сосна			28	VI злам відсутнє	49	сосна			24	VI злам відсутнє
8	сосна			24	V злам дупло	50	сосна	24			IV злам мого дна
9	сосна		32		IV злам дупло см	51	сосна			28	V злам дупло
10	сосна			24	V злам дупло	52	сосна			24	V злам дупло
11	сосна	24			IV злам мого дна	53	сосна	24			IV злам мого дна
12	сосна		24		IV злам мого дна	54	сосна			24	VI злам відсутнє
13	сосна			24	V злам дупло	55	сосна	32			IV злам мого дна
14	сосна	28			IV злам дупло смуг	56	сосна			24	V злам дупло
15	сосна			28	VI злам відсутнє	57	сосна			28	V злам дупло
16	сосна			28	VI злам відсутнє	58	сосна			24	V злам дупло
17	сосна	28			IV злам дупло смуг	59	сосна			24	V злам дупло
18	сосна			24	V злам дупло	60	сосна	28			IV злам мого дна
19	сосна		24		IV злам мого дна	61	сосна	24			IV злам мого дна
20	сосна			24	V злам дупло	62	сосна			28	VI злам відсутнє
21	сосна	24			IV злам мого дна	63	сосна			24	V злам дупло
22	сосна			28	V злам мого дна	64	сосна			24	V злам дупло
23	сосна			24	V злам дупло	65	сосна			24	V злам дупло
24	сосна			28	VI злам відсутнє	66	сосна			24	V злам дупло
25	сосна		24		IV злам мого дна	67	сосна			24	V злам дупло
26	сосна			24	V злам дупло	68	сосна			24	V злам дупло
27	сосна	28			IV злам мого дна	69	сосна			24	V злам дупло
28	сосна			24	V злам дупло	70	сосна			24	V злам дупло
29	сосна			28		71	сосна			24	VI злам відсутнє
30	сосна	28			IV злам мого дна	72	сосна			24	VI злам відсутнє
31	сосна			24		73	сосна			24	VI злам відсутнє
32	сосна			24		74	сосна			24	VI злам відсутнє
33	сосна	24			IV злам мого дна	75	сосна			28	VI злам відсутнє
34	сосна			28		76	сосна			24	VI злам відсутнє
35	сосна			28		77	сосна			24	VI злам відсутнє
36	сосна			24		78	сосна			24	VI злам відсутнє
37	сосна	24			IV злам мого дна	79	сосна			24	VI злам відсутнє
38	сосна			32		80	сосна			28	VI злам відсутнє
39	сосна			24		81	сосна			24	VI злам відсутнє
40	сосна		24		IV злам дупло смуг	82					
41	сосна			28		83					
42	сосна			28	IV злам дупло смуг	84					

# Продовження

Порядковий номер дерева	Порода	Ступінь товщини стовбурів, сантиметрів			Категорія стану дерева, підстава відбору для рубки	Порядковий номер дерева	Порода	Ступінь товщини стовбурів, сантиметрів			Категорія стану дерева, підстава відбору для рубки
		ділові	напівділові	дров'яні				ділові	напівділові	дров'яні	
85						127					
86						128					
87						129					
88						130					
89						131					
90						132					
91						133					
92						134					
93						135					
94						136					
95						137					
96						138					
97						139					
98						140					
99						141					
100						142					
101						143					
102						144					
103						145					
104						146					
105						147					
106						148					
107						149					
108						150					
109						151					
110						152					
111						153					
112						154					
113						155					
114						156					
115						157					
116						158					
117						159					
118						160					
119						161					
120						162					
121						163					
122						164					
123						165					
124						166					
125						167					
126						168					

Всього пронумеровано дерев: 87 (вісімдесят сім) / дерев  
(кількість словами)

Нумерацію і перелік провели: 26.07.2021

Сніг / посада  
(посада)  
Сніг / посада  
(посада)  
Сніг / посада  
(посада)

(підпис)  
(підпис)  
(підпис)

Сімаїло С.М.  
(ініціали та прізвище)  
Романчук О.О.  
(ініціали та прізвище)  
Савченко О.О.  
(ініціали та прізвище)

# НУМЕРАЦІЙНА ВІДОМІСТЬ ДЕРЕВ, призначених для вибіркової санітарної рубки

ДН "Короштинський ЛП"

(найменування власника лісів, постійного лісокористувача)

Лісництво Короштинський

Урочище Корошівка

Квартал № 63 виділ № 38 ділянка № \_\_\_\_\_ площа 2,3 га

Порядковий номер дерева	Порода	Ступінь товщини стовбурів, см			Категорія стану дерева, підстава відбору для рубки		
		ділові	напівділові	дров'яні			
1	Сосна			24	VI	хвощів	Вигд
2	Сосна			24	VI	хвощів	Вигд
3	Сосна			28	VI	хвощів	Вигд
4	Сосна			24	VI	хвощів	Вигд
5	Сосна	24			IV	хвощів	малою діл
6	Сосна		24		VI	хвощів	Вигд
7	Сосна			24	VI	хвощів	Вигд
8	Сосна	28			IV	хвощів	малою діл
9	Сосна			28	VI	хвощів	Вигд
10	Сосна			28	VI	смаг	кар
11	Сосна			24	VI	смаг	кар
12	Сосна			24	VI	хвощів	Вигд
13	Сосна			24	VI	хвощів	Вигд
14	Сосна	24			IV	хвощів	малою діл
15	Сосна		32		IV	хвощів	Вигд
16	Сосна			24	VI	смаг	кар
17	Сосна			24	VI	хвощів	Вигд
18	Сосна	24			IV	хвощів	малою діл
19	Сосна			24	VI	смаг	кар
20	Сосна			24	VI	хвощів	Вигд
21	Сосна			24	VI	хвощів	Вигд
22	Сосна		24		IV	хвощів	малою діл
23	Сосна			24	VI	хвощів	Вигд
24	Сосна	24			IV	хвощів	малою діл
25	Сосна			24	VI	хвощів	Вигд
26	Сосна	28			IV	хвощів	малою діл
27	Сосна			24	VI	хвощів	Вигд
28	Сосна			24	VI	хвощів	Вигд
29	Сосна	24			IV	хвощів	малою діл

Порядковий номер дерева	Порода	Ступінь товщини стовбурів, см			Категорія стану дерев підстава відбору для рубки	
		ділові	напівділові	дров'яні		
30	Сосна			24	VI	хвощів
31	Сосна			28	VI	хвощів
32	Сосна			24	VI	хвощів
33	Сосна			28	VI	хвощів
34	Сосна			24	VI	хвощів
35	Сосна			24	VI	хвощів
36	Береза			24	VI	хвощів
37	Береза			24	VI	хвощів
38	Береза			24	VI	хвощів
39	Береза			28	VI	хвощів
40	Береза			24	VI	хвощів
41	Береза			28	VI	хвощів
42	Береза			28	VI	хвощів
43	Береза			24	VI	хвощів
44	Береза			24	VI	хвощів
45	Береза			24	VI	хвощів
46	Береза			28	VI	хвощів
47						
48						
49						
50						
51						
52						
53						
54						
55						
56						
57						
58						

Всього пронумеровано дерев 46 (сорок шість дерев)

Нумерацію і перелік провели 26.01.2021

(дата)

м.р. шш  
(посада)

[підпис]  
(підпис)

Стойко С.С.  
(ініціали та прізвище)

м.р. шш  
(посада)

[підпис]  
(підпис)

Романчук О.А.  
(ініціали та прізвище)

м.р. шш  
(посада)

[підпис]  
(підпис)

Павлюченко  
(ініціали та прізвище)



Додаток 4  
до Санітарних правил

**НУМЕРАЦІЙНА ВІДОМІСТЬ ДЕРЕВ,  
призначених для вибіркової санітарної рубки**

ДП «Харківський ліс»  
(найменування власника лісів, постійного лісокористувача)

Лісництво Харківський ліс урочище Тисолюб

Квартал № 63 виділ № 43 ділянка № — площа 2,0 гектарів

Порядковий номер дерева	Порода	Ступінь товщини стовбурів, сантиметрів			Категорія стану дерева, підстава відбору для рубки	Порядковий номер дерева	Порода	Ступінь товщини стовбурів, сантиметрів			Категорія стану дерева, підстава відбору для рубки
		ділові	напівділові	дров'яні				ділові	напівділові	дров'яні	
1	Сосна		28		IV због. мілко жол.	43	Сосна		28		IV због. мілко жол.
2	Сосна			24	V због. руде	44	Сосна			28	V због. руде
3	Сосна			24	VI због. біле	45	Сосна		24	VI због. біле	
4	Сосна	28			IV због. мілко жол.	46	Сосна	24			IV због. мілко жол.
5	Сосна		24	3	IV због. мілко жол.	47	Сосна			24	VI мілко жол.
6	Сосна			36	V због. руде	48	Сосна	24			IV због. мілко жол.
7	Сосна			28	V због. мілко жол.	49	Сосна			28	V због. руде
8	Сосна	24			IV због. мілко жол.	50	Сосна			32	V због. руде
9	Сосна	32			IV због. мілко жол.	51	Сосна	24			IV због. мілко жол.
10	Сосна	24			IV због. мілко жол.	52	Сосна			24	VI због. біле
11	Сосна			24	V због. руде	53	Сосна		36		V због. мілко жол.
12	Сосна			32	VI због. біле	54	Сосна	28			IV због. мілко жол.
13	Сосна		28		IV због. мілко жол.	55	Сосна			24	V због. мілко жол.
14	Сосна	34			IV због. мілко жол.	56	Сосна		24		IV због. мілко жол.
15	Сосна			24	V због. руде	57	Сосна			28	VI мілко жол.
16	Сосна			32	VI мілко жол.	58	Сосна			24	VI мілко жол.
17	Сосна	24			IV због. мілко жол.	59	Сосна	32			IV због. мілко жол.
18	Сосна			28	V због. руде	60	Сосна			24	V због. руде
19	Сосна		36		IV због. мілко жол.	61	Сосна		24		IV због. мілко жол.
20	Сосна	28			IV због. мілко жол.	62	Сосна			32	V због. руде
21	Сосна			24	VI због. біле	63	Сосна	24			IV због. мілко жол.
22	Сосна			24	V због. руде	64					
23	Сосна			28	V због. руде	65					
24	Сосна		24		IV због. мілко жол.	66					
25	Сосна	28			IV због. мілко жол.	67					
26	Сосна			24	VI због. біле	68					
27	Сосна			24	V због. руде	69					
28	Сосна			32	VI због. біле	70					
29	Сосна	24			IV због. мілко жол.	71					
30	Сосна			24	VI због. біле	72					
31	Сосна		28		V због. руде	73					
32	Сосна	24			IV због. мілко жол.	74	ст. м/п				
33	Сосна	32			IV због. мілко жол.	75	м/п				
34	Сосна			28	V због. руде	76	А. Корн				
35	Сосна		24		IV због. мілко жол.	77					
36	Сосна			32	V због. руде	78					
37	Сосна			24	V због. руде	79					
38	Сосна	28			IV због. мілко жол.	80					
39	Сосна			28	VI мілко жол.	81					
40	Сосна	24			IV због. мілко жол.	82					
41	Сосна	32			V због. руде	83					
42	Сосна	24			IV због. мілко жол.	84					

Всього дерев: 63  
(включає три дерева)  
23.07.2021

ст. м/п  
м/п  
А. Корн  
Стойко С.М.  
Горбаченко О.О.  
Лобинченко О.П.

# НУМЕРАЦІЙНА ВІДОМІСТЬ ДЕРЕВ, призначених для вибіркової санітарної рубки

ДП "Корошівське ЛГ"

(найменування власника лісів, постійного лісокористувача)

Лісництво Корошівське

Урочище Корошівка

Квартал № 63 виділ № 43 ділянка № \_\_\_\_\_ площа 0,9 га

Порядковий номер дерева	Порода	Ступінь товщини стовбурів, см			Категорія стану дерева, підстава відбору для рубки	Порядковий номер дерева	Порода	Ступінь товщини стовбурів, см			Категорія стану дерев підстава відбору для рубки
		ділові	напівділові	дров'яні				ділові	напівділові	дров'яні	
1	Вільха			32	VI місце вог	30					
2	Вільха			28	VI омад кор	31					
3	Вільха			24	V місце жесом	32					
4	Вільха	24			IV місце мобілі	33					
5	Вільха	28			IV місце мобілі	34					
6	Вільха			32	VI місце вог	35					
7	Вільха	24			IV місце мобілі	36					
8	Вільха			24	VI місце вог	37					
9	Вільха			32	VI омад кор	38					
10	Вільха			24	VI омад кор	39					
11	Вільха	24			IV кромс думе смур	40					
12	Вільха			28	VI місце вог	41					
13	Вільха			28	VI омад кор	42					
14	Вільха	24			IV місце думе	43					
15	Вільха	32			IV місце мобілі	44					
16	Вільха			28	VI місце вог	45					
17	Вільха	24			IV місце мобілі	46					
18	Вільха	28			IV місце мобілі	47					
19	Вільха			24	V місце жесом	48					
20						49					
21						50					
22						51					
23						52					
24						53					
25						54					
26						55					
27						56					
28						57					
29						58					

Всього пронумеровано дерев 19 (всего учтено дерев)

Нумерацію і перелік провели 23.07.21

(дата)

ст.м/п

(посада)

(підпис)

Стойко С.М.

(ініціали та прізвище)

м/п

(посада)

(підпис)

Гевський О.О.

(ініціали та прізвище)

місору

(посада)

(підпис)

Гевський О.О.

(ініціали та прізвище)

# НУМЕРАЦІЙНА ВІДОМІСТЬ ДЕРЕВ, призначених для вибіркової санітарної рубки

*ДТ "Хоростинівське ЛП"*

(найменування власника лісів, постійного лісокористувача)

Лісництво *Хоростинівське*

Урочище *Копанівка*

Квартал № *63* виділ № *46* ділянка № \_\_\_\_\_ площа *0,5* га

Порядковий номер дерева	Порода	Ступінь товщини стовбурів, см			Категорія стану дерева, підстава відбору для рубки	Порядковий номер дерева	Порода	Ступінь товщини стовбурів, см			Категорія стану дерев підстава відбору для рубки
		ділові	напівділові	дров'яні				ділові	напівділові	дров'яні	
1	Сосна			24	VI доз. відс.	30					
2	Сосна		28		V доз. рубка	31					
3	Сосна	24			IV доз. відс.	32					
4	Сосна			32	VI склад. пори	33					
5	Сосна	24			IV доз. відс.	34					
6	Сосна			24	VI доз. відс.	35					
7	Сосна		24		IV доз. відс.	36					
8	Сосна		28		V доз. склад. пори	37					
9	Сосна			28	VI доз. відс.	38					
10	Сосна	24			IV прок. дріб. ел.	39					
11	Сосна		24		IV доз. відс.	40					
12	Сосна			28	VI склад. пори	41					
13	Сосна			24	VI доз. відс.	42					
14	Сосна	32			IV доз. відс.	43					
15	Сосна		24		IV доз. відс.	44					
16	Осіка			24	VI нечітко	45					
17	Осіка			28	VI нечітко	46					
18	Осіка			24	VI нечітко	47					
19						48					
20						49					
21						50					
22						51					
23						52					
24						53					
25						54					
26						55					
27						56					
28						57					
29						58					

Всього пронумеровано дерев *18 (всіма рубить дерев)*

Нумерацію і перелік провели *23.07.2021*

(дата)

*ст. м/п*  
(посада)

*[підпис]*  
(підпис)

*Ситаліно С.М.*  
(ініціали та прізвище)

*м/п*  
(посада)

*[підпис]*  
(підпис)

*Решетник О.О.*  
(ініціали та прізвище)

*м/п*  
(посада)

*[підпис]*  
(підпис)

*Гаврилюк О.М.*  
(ініціали та прізвище)



Додаток 4  
до Санітарних правил

НУМЕРАЦІЙНА ВІДОМІСТЬ ДЕРЕВ,  
призначених для вибіркової санітарної рубки

ДП "Хорошинецьке лісгосп"

(найменування власника лісів, постійного лісокористувача)

Лісництво Хорошинецьке урочище Глибочок

Квартал № 64 виділ № 19 ділянка № \_\_\_\_\_ площа 3,0 гектарів

Порядковий номер дерева	Порода	Ступінь товщини стовбурів, сантиметрів			Категорія стану дерева, підстава відбору для рубки	Порядковий номер дерева	Порода	Ступінь товщини стовбурів, сантиметрів			Категорія стану дерева, підстава відбору для рубки
		ділові	напівділові	дров'яні				ділові	напівділові	дров'яні	
1	Сосна			28	V	28	Сосна	32			IV
2	Сосна			24	V	44	Сосна			28	V
3	Сосна	28			IV	45	Сосна			28	V
4	Сосна	32			IV	46	Сосна	24			IV
5	Сосна			24	VI	47	Сосна			24	V
6	Сосна	24			IV	48	Сосна		28		IV
7	Сосна			32	V	49	Сосна	24			IV
8	Сосна		24		IV	50	Сосна			28	VI
9	Сосна			28	V	51	Сосна			24	VI
10	Сосна			28	V	52	Сосна	24			IV
11	Сосна	36			IV	53	Сосна			24	V
12	Сосна			24	VI	54	Сосна			32	V
13	Сосна			28	VI	55	Сосна			24	VI
14	Сосна			24	V	56	Сосна	28			IV
15	Сосна	32			IV	57	Сосна			24	IV
16	Сосна	28			IV	58	Сосна		28		IV
17	Сосна			28	V	59	Сосна			32	V
18	Сосна			24	V	60	Сосна			28	V
19	Сосна	32			IV	61	Сосна			24	VI
20	Сосна		24		IV	62	Сосна		28		IV
21	Сосна			24	V	63	Сосна			28	V
22	Сосна			32	V	64	Сосна			24	VI
23	Сосна			24	V	65	Сосна	24			IV
24	Сосна	36			IV	66	Сосна			24	VI
25	Сосна			28	V	67	Сосна	18			IV
26	Сосна	24			IV	68	Сосна			32	V
27	Сосна			28	V	69	Сосна		24		IV
28	Сосна		28		VI	70	Сосна			28	VI
29	Сосна		24		VI	71	Сосна			24	V
30	Сосна	28			IV	72					
31	Сосна		24		V	73					
32	Сосна	28			IV	74					
33	Сосна			32	V	75					
34	Сосна			24	VI	76					
35	Сосна			24	VI	77					
36	Сосна			28	VI	78					
37	Сосна			24	VI	79					
38	Сосна	28			IV	80					
39	Сосна			32	VI	81					
40	Сосна			28	V	82					
41	Сосна			28	VI	83					
42	Сосна			28	V	84					

Всього дерев: 79  
(списком окремо)

23.07.21.

Ст.м.п. / *[підпис]* / *Ситовий С.М.*  
м.п. / *[підпис]* / *Григорук О.О.*  
м.п. / *[підпис]* / *Григорук О.О.*

# НУМЕРАЦІЙНА ВІДОМІСТЬ ДЕРЕВ, призначених для вибіркової санітарної рубки

*ДТ "Хоростинівське ЛП"*

(найменування власника лісів, постійного лісокористувача)

Лісництво *Хоростинівське*

Урочище *Копанівка*

Квартал № *63* виділ № *46* ділянка № \_\_\_\_\_ площа *0,5* га

Порядковий номер дерева	Порода	Ступінь товщини стовбурів, см			Категорія стану дерева, підстава відбору для рубки
		ділові	напівділові	дров'яні	
1	Сосна			24	VI доз відс
2	Сосна		28		V доз рубка
3	Сосна	24			IV доз відс
4	Сосна			32	VI склад. пори
5	Сосна	24			IV доз відс
6	Сосна			24	VI доз відс
7	Сосна		24		IV доз відс
8	Сосна		28		V доз. склад. пори
9	Сосна			28	VI доз відс
10	Сосна	24			IV пром. дріб. суч.
11	Сосна		24		IV доз відс
12	Сосна			28	VI склад. пори
13	Сосна			24	VI доз відс
14	Сосна	32			IV доз відс
15	Сосна		24		IV доз відс
16	Осіка			24	VI неліквід
17	Осіка			28	VI неліквід
18	Осіка			24	VI неліквід
19					
20					
21					
22					
23					
24					
25					
26					
27					
28					
29					

Порядковий номер дерева	Порода	Ступінь товщини стовбурів, см			Категорія стану дерев підстава відбору для рубки
		ділові	напівділові	дров'яні	
30					
31					
32					
33					
34					
35					
36					
37					
38					
39					
40					
41					
42					
43					
44					
45					
46					
47					
48					
49					
50					
51					
52					
53					
54					
55					
56					
57					
58					

Всього пронумеровано дерев *18 (всіма категоріями дерев)*

Нумерацію і перелік провели *23.07.2024 р.*

(дата)

*ст. м/п*  
(посада)

*[підпис]*  
(підпис)

*Ситаліно С.М.*  
(ініціали та прізвище)

*м/п*  
(посада)

*[підпис]*  
(підпис)

*Решетник О.О.*  
(ініціали та прізвище)

*м/п*  
(посада)

*[підпис]*  
(підпис)

*Говинченко О.М.*  
(ініціали та прізвище)

Додаток 4  
до Санітарних правил

НУМЕРАЦІЙНА ВІДОМІСТЬ ДЕРЕВ,  
призначених для вибіркової санітарної рубки

ДП "Коростинцівське ЛП"

(найменування власника лісів, постійного лісокористувача)

Лісництво Коростинцівське урочище Глибочок

Квартал № 65 виділ № 5 ділянка № \_\_\_\_\_ площа 6,2 гектарів

Порядковий номер дерева	Порода	Ступінь товщини стовбурів, сантиметрів			Категорія стану дерева, підстава відбору для рубки	Порядковий номер дерева	Порода	Ступінь товщини стовбурів, сантиметрів			Категорія стану дерева, підстава відбору для рубки
		ділові	напівділові	дров'яні				ділові	напівділові	дров'яні	
1	Сосна			32	VI	43	Сосна			24	VI
2	Сосна			28	VI	44	Сосна	24			IV
3	Сосна			28	VI	45	Сосна	28			IV
4	Сосна	24			IV	46	Сосна		24		IV
5	Сосна		24		IV	47	Сосна	24			IV
6	Сосна	28			IV	48	Сосна			24	VI
7	Сосна			28	VI	49	Сосна			28	VI
8	Сосна			32	VI	50	Сосна		24		IV
9	Сосна		24		IV	51	Сосна			24	VI
10	Сосна			24	VI	52	Сосна	24			IV
11	Сосна	24			IV	53	Сосна	32			IV
12	Сосна		28		IV	54	Сосна			28	VI
13	Сосна			28	VI	55	Сосна		24		IV
14	Сосна	28			IV	56	Сосна			28	VI
15	Сосна		24		IV	57	Сосна			24	VI
16	Сосна			24	VI	58	Сосна	28			IV
17	Сосна	28			IV	59	Сосна	24			IV
18	Сосна	24			IV	60	Сосна	24			IV
19	Сосна			24	VI	61	Сосна			24	VI
20	Сосна			24	VI	62	Сосна			28	VI
21	Сосна			28	VI	63	Сосна			24	VI
22	Сосна			24	VI	64	Сосна	28			IV
23	Сосна			24	VI	65	Сосна		24		IV
24	Сосна		36		IV	66	Сосна			24	VI
25	Сосна	24			IV	67	Сосна			24	VI
26	Сосна		24		IV	68	Сосна		28		IV
27	Сосна			28	VI	69	Сосна	24			IV
28	Сосна			24	VI	70	Сосна			28	VI
29	Сосна			24	VI	71	Сосна		24		IV
30	Сосна	24			IV	72	Сосна			24	VI
31	Сосна			28	VI	73	Сосна			24	VI
32	Сосна			24	VI	74	Сосна	28			IV
33	Сосна		24		IV	75	Сосна			24	VI
34	Сосна			32	VI	76	Сосна			28	VI
35	Сосна	24			IV	77	Сосна		24		IV
36	Сосна			24	VI	78	Сосна			32	VI
37	Сосна	24			IV	79	Сосна	24			IV
38	Сосна			28	VI	80	Сосна	24			IV
39	Сосна		24		IV	81	Сосна			24	VI
40	Сосна	28			IV	82	Сосна			28	VI
41	Сосна		28		IV	83	Сосна			24	VI
42	Сосна	24			IV	84	Сосна	24			VI



Продовження

Порядковий номер дерева	Порода	Ступінь товщини стовбурів, сантиметрів			Категорія стану дерева, підстава відбору для рубки	Порядковий номер дерева	Порода	Ступінь товщини стовбурів, сантиметрів			Категорія стану дерева, підстава відбору для рубки	
		ділові	напівділові	дров'яні				ділові	напівділові	дров'яні		
85	Сосна			24	VI	хвощ в'гс	127	Сосна		24	VI	хвощ в'гс
86	Сосна			24	VI	хвощ в'гс	128	Сосна		28	VI	хвощ в'гс
87	Сосна		32		IV	кроне дуби ст	129	Сосна		24	VI	хвощ в'гс
88	Сосна	24			IV	кроне дуби ст	130	Сосна	24		IV	кроне дуби ст
89	Сосна			24	V	хвощ в'гс	131	Сосна		24	V	хвощ в'гс
90	Сосна			28	VI	хвощ в'гс	132	Сосна	28		IV	хвощ в'гс
91	Сосна			24	V	хвощ в'гс	133	Сосна		24	V	хвощ в'гс
92	Сосна		24		IV	хвощ в'гс	134	Сосна		24	VI	хвощ в'гс
93	Сосна			24	VI	хвощ в'гс	135	Сосна	14		IV	кроне дуби ст
94	Сосна	28			IV	кроне дуби ст	136	Сосна		24	V	хвощ в'гс
95	Сосна			28	VI	хвощ в'гс	137	Сосна		32	VI	хвощ в'гс
96	Сосна			24	VI	хвощ в'гс	138	Сосна		24	VI	хвощ в'гс
97	Сосна	24			IV	хвощ в'гс	139	Сосна	24		IV	хвощ в'гс
98	Сосна			24	VI	хвощ в'гс	140					
99	Сосна			32	V	хвощ в'гс	141					
100	Сосна			24	V	хвощ в'гс	142					
101	Сосна			24	VI	хвощ в'гс	143					
102	Сосна	24			IV	хвощ в'гс	144					
103	Сосна		24		IV	хвощ в'гс	145					
104	Сосна			24	VI	хвощ в'гс	146					
105	Сосна			28	V	хвощ в'гс	147					
106	Сосна	28			IV	кроне дуби ст	148					
107	Сосна			24	VI	хвощ в'гс	149					
108	Сосна			24	V	хвощ в'гс	150					
109	Сосна	24			IV	хвощ в'гс	151					
110	Сосна	24			IV	хвощ в'гс	152					
111	Сосна		32		IV	кроне дуби ст	153					
112	Сосна			24	VI	хвощ в'гс	154					
113	Сосна		24		IV	хвощ в'гс	155					
114	Сосна			24	VI	хвощ в'гс	156					
115	Сосна			24	VI	хвощ в'гс	157					
116	Сосна			24	VI	хвощ в'гс	158					
117	Сосна			32	V	хвощ в'гс	159					
118	Сосна			24	V	хвощ в'гс	160					
119	Сосна	24			IV	хвощ в'гс	161					
120	Сосна		24		IV	хвощ в'гс	162					
121	Сосна			24	VI	хвощ в'гс	163					
122	Сосна	24			IV	кроне дуби ст	164					
123	Сосна		24		IV	хвощ в'гс	165					
124	Сосна			24	V	хвощ в'гс	166					
125	Сосна			28	V	хвощ в'гс	167					
126	Сосна	24			IV	кроне дуби ст	168					

Всього пронумеровано дерев: 139 (хто тріщить дуби)  
(кількість словами)

Нумерацію і перелік провели: 23.07.2021 р.

Ст. м/п  
(посада)  
М/п  
(посада)  
Шоруб  
(посада)

(підпис)  
(підпис)  
(підпис)

Стойко С.М.  
(ініціали та прізвище)  
Григорій В.О.  
(ініціали та прізвище)  
Григорій О.П.  
(ініціали та прізвище)

# НУМЕРАЦІЙНА ВІДОМІСТЬ ДЕРЕВ, призначених для вибіркової санітарної рубки

ЛП = Коросинівське лісове господарство

(найменування власника лісів, постійного лісокористувача)

Лісництво Коросинівське

Урочище Самбог

Квартал № 66 виділ № 7 ділянка № \_\_\_\_\_ площа 1,8 га

Порядковий номер дерева	Порода	Ступінь товщини стовбурів, см			Категорія стану дерева, підстава відбору для рубки
		ділові	напівділові	дров'яні	
1	сосна			32	VI хвост відсутній
2	сосна	24			IV хвост ново-зелено
3	сосна			40	VI хвост відсутній
4	сосна		32		V хвост руде
5	сосна			28	VI хвост відсутній
6	сосна	36			IV хвост дуже амура
7	сосна		28		IV хвост ново-зелено
8	сосна			24	VI хвост відсутній
9	сосна			32	VI хвост відсутній
10	сосна			32	V хвост руде
11	сосна	28			IV хвост світло-зелено
12	сосна		40		V хвост омад. коро
13	сосна			36	VI хвост відсутній
14	сосна		28		V хвост руде
15	сосна	32			IV хвост ново-зелено
16	дуб			28	VI хвост відсутній
17	сосна		24		IV хвост зелено-ново
18	сосна	24			IV хвост ново-зелено
19	сосна			32	V хвост руде
20	сосна		36		IV хвост світло-зелено
21	сосна			24	VI хвост відсутній
22	сосна			36	VI хвост відсутній
23	сосна	24			IV хвост світло-зелено
24	сосна			48	VI хвост відсутній
25	сосна	32			IV хвост зелено-ново
26	сосна		36		IV хвост дуже амура
27	сосна			24	VI хвост відсутній
28	сосна			40	V хвост руде
29	сосна			32	V хвост руде

Порядковий номер дерева	Порода	Ступінь товщини стовбурів, см			Категорія стану дерева, підстава відбору для рубки
		ділові	напівділові	дров'яні	
30	сосна			24	VI хвост відсутній
31	сосна			36	VI хвост відсутній
32	сосна			28	VI хвост відсутній
33	сосна		36		V хвост руде
34	сосна	28			IV хвост дуже амура
35	сосна			32	VI хвост відсутній
36	сосна			24	VI хвост відсутній
37	сосна		32		V хвост руде
38	сосна			28	VI хвост відсутній
39	сосна			44	VI хвост відсутній
40	сосна	24			IV хвост світло-зелено
41	сосна	32			IV хвост світло-зелено
42	сосна			28	VI хвост відсутній
43	сосна			36	VI хвост відсутній
44	сосна		24		IV хвост ново-зелено
45	сосна		36		V хвост руде
46	сосна			32	VI хвост відсутній
47	сосна			24	VI хвост відсутній
48					
49					
50					
51					
52					
53					
54					
55					
56					
57					
58					

Всього пронумеровано дерев \_\_\_\_\_

Нумерацію і перелік провели 23.07.2021

(дата)

Ст. майстер  
(посада)

(підпис)

Ситало С.М.  
(ініціали та прізвище)

м/л  
(посада)

(підпис)

Завський С.М.  
(ініціали та прізвище)

лісничий  
(посада)

(підпис)

Морозенко  
(ініціали та прізвище)

# НУМЕРАЦІЙНА ВІДОМІСТЬ ДЕРЕВ, призначених для вибіркової санітарної рубки

(найменування власника лісів, постійного лісокористувача)

Лісництво Кропивницький

Урочище Молоді

Квартал № 2 виділ № 12 ділянка № \_\_\_\_\_ площа 7,5 га

Порядковий номер дерева	Порода	Ступінь товщини стовбурів, см			Категорія стану дерева, підстава відбору для рубки	Порядковий номер дерева	Порода	Ступінь товщини стовбурів, см			Категорія стану дерева, підстава відбору для рубки
		ділові	напівділові	дров'яні				ділові	напівділові	дров'яні	
1	С		24		В Крош руме ашурі	30	С		40	В Влоє пудя	
2	С			32	В Влоє пудя	31	С	32		В Влоє світло-зеленя	
3	С		32		В Влоє світло-зеленя	32	С	24		В Крош руме ашурі	
4	С	32			В Влоє шовтуват - зеленя	33	С		32	В Влоє світло-зеленя	
5	С		24		В Влоє світло-зеленя	34	С	24		В Влоє світло-зеленя	
6	С			32	В Влоє світло-зеленя	35	С		28	В Влоє пудя	
7	С			24	В Влоє пудя	36	С	28		В Крош руме ашурі	
8	С		28		В Влоє шовтуват - зеленя	37	С		40	В Влоє світло-зеленя	
9	С			32	В Влоє шовтуват - зеленя	38	С	28		В Влоє світло-зеленя	
10	С	28			В Влоє шовтуват - зеленя	39	С		24	В Влоє пудя	
11	С			36	В Влоє пудя	40	С		36	В Влоє світло-зеленя	
12	С	32			В Влоє світло-зеленя	41	С	24		В Влоє світло-зеленя	
13	С			32	В Влоє світло-зеленя	42	С		32	В Влоє світло-зеленя	
14	С		24		В Влоє світло-зеленя	43	С	28		В Влоє світло-зеленя	
15	С			36	В Влоє пудя	44	С	28		В Крош руме ашурі	
16	С	24			В Крош руме ашурі	45	С		36	В Влоє пудя	
17	С			36	В Влоє пудя	46	С	24		В Влоє світло-зеленя	
18	С	28			В Влоє світло-зеленя	47	С		28	В Влоє світло-зеленя	
19	С			24	В Влоє світло-зеленя	48	С	36		В Влоє світло-зеленя	
20	С		32		В Влоє світло-зеленя	49	С	24		В Крош руме ашурі	
21	С			28	В Влоє світло-зеленя	50	С		32	В Влоє пудя	
22	С	28			В Крош руме ашурі	51	С	32		В Влоє світло-зеленя	
23	С			24	В Влоє пудя	52	С		32	В Влоє світло-зеленя	
24	С	24			В Крош руме ашурі	53	С	28		В Влоє світло-зеленя	
25	С			36	В Влоє світло-зеленя	54	С	28		В Крош руме ашурі	
26	С		28		В Влоє шовтуват - зеленя	55	С		32	В Влоє пудя	
27	С			40	В Влоє пудя	56	С	28		В Влоє світло-зеленя	
28	С	28			В Влоє світло-зеленя	57	С	36		В Крош руме ашурі	
29	С			24	В Влоє пудя	58	С	24		В Влоє світло-зеленя	

Всього пронумеровано дерев \_\_\_\_\_

Нумерацію і перелік провели \_\_\_\_\_

(дата)

(посада)

(підпис)

(ініціали та прізвище)

(посада)

(підпис)

(ініціали та прізвище)

(посада)

(підпис)

(ініціали та прізвище)



Порядковий номер	Порода	Ступінь товщини стовбурів, см			Категорія стану дерева, підстава відбору для рубки
		ділові	напівділ	дров'яні	
59	С	24			шкрявця руш. ашур
60	С			28	ВВВВ світло-зелені
61	С			24	ВВВВ світло-зелені
62	С	28			ВВВВ світло-зелені
63	С			32	ВВВВ світло-зелені
64	С		24		ВВВВ світло-зелені
65	С			28	ВВВВ світло-зелені
66	С	36			ВВВВ світло-зелені
67	С			24	ВВВВ світло-зелені
68	С		36		ВВВВ світло-зелені
69	С			28	ВВВВ світло-зелені
70	С	28			ВВВВ світло-зелені
71	С			24	ВВВВ світло-зелені
72	С			32	ВВВВ світло-зелені
73	С		28		ВВВВ світло-зелені
74	С		40		ВВВВ світло-зелені
75	С	24			ВВВВ світло-зелені
76	С			40	ВВВВ світло-зелені
77	С		28		ВВВВ світло-зелені
78	С	28			ВВВВ світло-зелені
79	С	40			ВВВВ світло-зелені
80	С		24		ВВВВ світло-зелені
81	С		36		ВВВВ світло-зелені
82	С		32		ВВВВ світло-зелені
83	С			24	ВВВВ світло-зелені
84	С			32	ВВВВ світло-зелені
85	С	36			ВВВВ світло-зелені
86	С		32		ВВВВ світло-зелені
87	С	24			ВВВВ світло-зелені
88	С			28	ВВВВ світло-зелені
89	С			28	ВВВВ світло-зелені
90	С			28	ВВВВ світло-зелені
91	С			36	ВВВВ світло-зелені
92	С	28			ВВВВ світло-зелені
93	С			36	ВВВВ світло-зелені
94	С			28	ВВВВ світло-зелені
95	С	28			ВВВВ світло-зелені
96	С			24	ВВВВ світло-зелені
97	С		36		ВВВВ світло-зелені
98	С	32			ВВВВ світло-зелені

Порядковий номер	Порода	Ступінь товщини стовбурів, см			Категорія стану дерева, підстава відбору для рубки
		ділові	напівділ	дров'яні	
99	С			40	ВВВВ світло-зелені
100	С	28			ВВВВ світло-зелені
101	С			32	ВВВВ світло-зелені
102	С		40		ВВВВ світло-зелені
103	С	24			ВВВВ світло-зелені
104	С			36	ВВВВ світло-зелені
105	С			28	ВВВВ світло-зелені
106	С		36		ВВВВ світло-зелені
107	С			28	ВВВВ світло-зелені
108	С	28			ВВВВ світло-зелені
109	С			24	ВВВВ світло-зелені
110	С	36			ВВВВ світло-зелені
111	С			28	ВВВВ світло-зелені
112	С	36			ВВВВ світло-зелені
113	С			24	ВВВВ світло-зелені
114	С	36			ВВВВ світло-зелені
115	С			28	ВВВВ світло-зелені
116	С	24			ВВВВ світло-зелені
117	С			36	ВВВВ світло-зелені
118	С				
119	С				
120	С				
121	С				
122	С				
123	С				
124	С				
125	С				
126	С				
127	С				
128	С				
129	С				
130	С				
131	С				
132	С				
133	С				
134	С				
135	С				
136	С				
137	С				
138	С				

Всього пронумеровано дерев 138 (138 дерев) С одинарні дерев

Нумерацію і перелік провели 25.08.2025 р.

(дата)

Старший майстер  
(посада)

Старший майстер  
(посада)

майстер а/с  
(посада)

Тараровський С. В.  
(підпис)

Тараровський С. В.  
(підпис)

Тараровський С. В.  
(підпис)

Тараровський С. В.  
(ініціали та прізвище)

Тараровський С. В.  
(ініціали та прізвище)

Тараровський С. В.  
(ініціали та прізвище)

# НУМЕРАЦІЙНА ВІДОМІСТЬ ДЕРЕВ, призначених для вибіркової санітарної рубки

(найменування власника лісів, постійного лісокористувача)

Лісництво Кропивницький

Урочище Хворощі

Квартал № 4 виділ № 2 ділянка № \_\_\_\_\_ площа 9,0 га

Порядковий номер дерева	Порода	Ступінь товщини стовбурів, см			Категорія стану дерева, підстава відбору для рубки	Порядковий номер дерева	Порода	Ступінь товщини стовбурів, см			Категорія стану дерева, підстава відбору для рубки
		ділові	напівділові	дров'яні				ділові	напівділові	дров'яні	
1	С	28			І кропік рум'яно-жовтий	31	С	24			І кропік рум'яно-жовтий
2	С			36	ІІІ вільха руська	32	С		26		ІІІ вільха руська
3	С	32			ІІІ кропік рум'яно-жовтий	33	С		28		ІІІ вільха руська
4	С			24	ІІІ вільха руська	34	С	28			ІІІ вільха руська
5	С	36			ІІІ вільха руська - жовта	35	С	40			ІІІ вільха руська - жовта
6	С			32	ІІІ вільха руська - жовта	36	С	24			ІІІ вільха руська - жовта
7	С		28		ІІІ вільха руська - жовта	37	С	36			ІІІ вільха руська - жовта
8	С			40	ІІІ вільха руська - жовта	38	С		32		ІІІ вільха руська - жовта
9	С	24			ІІІ вільха руська - жовта	39	С	32			ІІІ вільха руська - жовта
10	С			44	ІІІ вільха руська - жовта	40	С	40			ІІІ вільха руська - жовта
11	С		32		ІІІ вільха руська - жовта	41	С	24			ІІІ вільха руська - жовта
12	С	40			ІІІ вільха руська - жовта	42	С	44			ІІІ вільха руська - жовта
13	С		24		ІІІ вільха руська - жовта	43	С		32		ІІІ вільха руська - жовта
14	С	36			ІІІ вільха руська - жовта	44	С	48			ІІІ вільха руська - жовта
15	С			28	ІІІ вільха руська - жовта	45	С	28			ІІІ вільха руська - жовта
16	С			32	ІІІ вільха руська - жовта	46	С		32		ІІІ вільха руська - жовта
17	С			24	ІІІ вільха руська - жовта	47	С	32			ІІІ вільха руська - жовта
18	С		36		ІІІ вільха руська - жовта	48	С	40			ІІІ вільха руська - жовта
19	С	24			ІІІ вільха руська - жовта	49	С	24			ІІІ вільха руська - жовта
20	С			40	ІІІ вільха руська - жовта	50	С		44		ІІІ вільха руська - жовта
21	С		32		ІІІ вільха руська - жовта	51	С	32			ІІІ вільха руська - жовта
22	С	40			ІІІ вільха руська - жовта	52	С	28			ІІІ вільха руська - жовта
23	С	28			ІІІ вільха руська - жовта	53	С	48			ІІІ вільха руська - жовта
24	С			32	ІІІ вільха руська - жовта	54	С	24			ІІІ вільха руська - жовта
25	С	32			ІІІ вільха руська - жовта	55	С	36			ІІІ вільха руська - жовта
26	С		40		ІІІ вільха руська - жовта	56	С		36		ІІІ вільха руська - жовта
27	С			24	ІІІ вільха руська - жовта	57	С		48		ІІІ вільха руська - жовта
28	С	36			ІІІ вільха руська - жовта	58	С		32		ІІІ вільха руська - жовта
29	С			32	ІІІ вільха руська - жовта	59	С	28			ІІІ вільха руська - жовта

Всього пронумеровано дерев \_\_\_\_\_

Нумерацію і перелік провели \_\_\_\_\_

(дата)

(посада)

(підпис)

(ініціали та прізвище)

(посада)

(підпис)

(ініціали та прізвище)

(посада)

(підпис)

(ініціали та прізвище)

Порядковий номер	Порода	Ступінь товщини стовбурів, см			Категорія стану дерева, підстава відбору для рубки
		ділові	напівділ	дров'яні	
59	С	32			IV вб світло-зелена
60	С			32	V вб охр. пурп.
61	С	28			IV вб мовчато-зелена
62	С		32		IV вб мовчато-зелена
63	С			36	V вб охр. пурп.
64	С	24			IV вб крок. ринг. ашур.
65	С	36			IV вб світло-зелена
66	С			28	V вб охр. ринг. крок.
67	С	40			IV вб мовчато-зелена
68	С		28		IV вб крок. ринг. ашур.
69	С			40	V вб охр. ринг. крок.
70	С		24		IV вб світло-зелена
71	С			32	V знаменний об'єкт
72	С	40			IV вб мовчато-зелена
73	В			24	V вб крок. ринг. ашур.
74	С		32		IV вб світло-зелена
75	С			36	V вб охр. ринг. крок.
76	С	24			IV вб мовчато-зелена
77	С	36			IV вб мовчато-зелена
78	С		36		IV вб мовчато-зелена
79	С	28			IV вб крок. ринг. ашур.
80	С			32	V вб охр. ринг. крок.
81	С			28	V знаменний об'єкт
82	С		40		IV вб світло-зелена
83	С		24		IV вб крок. ринг. ашур.
84	С	32			IV вб світло-зелена
85	С	36			IV вб крок. ринг. ашур.
86	С		28		IV вб світло-зелена
87	С	44			IV вб світло-зелена
88	С		32		IV вб мовчато-зелена
89	С	24			IV вб крок. ринг. ашур.
90	С		44		IV вб світло-зелена
91	С	32			IV вб крок. ринг. ашур.
92	С		48		IV вб світло-зелена
93	С	28			IV вб мовчато-зелена
94	С			32	V вб охр. ринг. крок.
95	С	40			IV вб мовчато-зелена
96	С		24		IV вб мовчато-зелена
97	С	44			IV вб світло-зелена
98	С	32			IV вб світло-зелена

Порядковий номер	Порода	Ступінь товщини стовбурів, см			Категорія стану дерева, підстава відбору для рубки
		ділові	напівділ	дров'яні	
99	С		40		IV вб світло-зелена
100	С	24			IV вб крок. ринг. ашур.
101	С	48			IV вб крок. ринг. ашур.
102	С		36		IV вб світло-зелена
103	В			28	V вб крок. ринг. ашур.
104	С	48			IV вб крок. ринг. ашур.
105	С			24	V вб крок. ринг.
106	С			48	V вб крок. ринг.
107	С		28		IV вб світло-зелена
108	С			48	V вб крок. ринг. ашур.
109	С	24			IV вб крок. ринг. ашур.
110	С			40	V вб крок. ринг.
111	С	36			IV вб крок. ринг. ашур.
112	С		48		IV вб світло-зелена
113	С	24	6		IV вб крок. ринг. ашур.
114	С		44		IV вб світло-зелена
115	С	44			IV вб крок. ринг. ашур.
116	С	32			IV вб світло-зелена
117	С	28			IV вб крок. ринг. ашур.
118	С		36		IV вб світло-зелена
119	С			24	V вб крок. ринг.
120	С			36	V знаменний об'єкт
121	С	32			IV вб крок. ринг. ашур.
122	С	44			IV вб світло-зелена
123	С		24		IV вб мовчато-зелена
124	С		44		IV вб світло-зелена
125	С	36			IV вб мовчато-зелена
126	С			32	V вб охр. ринг. крок.
127	С			44	V вб крок. ринг.
128	С		24		IV вб світло-зелена
129	С	40			IV вб мовчато-зелена
130	С		32		IV вб світло-зелена
131	С	48			IV вб мовчато-зелена
132	С	28			IV вб мовчато-зелена
133	С			48	V вб крок. ринг.
134	С			36	V вб охр. ринг. крок.
135	С		24		IV вб світло-зелена
136	С			44	V вб крок. ринг.
137	С	32			IV вб крок. ринг. ашур.
138	С		44		IV вб мовчато-зелена

Всього пронумеровано дерев

Нумерацію і перелік провели

(дата)

(посада)

(підпис)

(ініціали та прізвище)

(посада)

(підпис)

(ініціали та прізвище)

(посада)

(підпис)

(ініціали та прізвище)



# НУМЕРАЦІЙНА ВІДОМІСТЬ ДЕРЕВ, призначених для вибіркової санітарної рубки

(найменування власника лісів, постійного лісокористувача)

Лісництво Кропивницьке

Урочище Кладіве

Квартал № 4 виділ № 2 ділянка № \_\_\_\_\_ площа 9,0 га

Порядковий номер дерева	Порода	Ступінь товщини стовбурів, см			Категорія стану дерева, підстава відбору для рубки	Порядковий номер дерева	Порода	Ступінь товщини стовбурів, см			Категорія стану дерева, підстава відбору для рубки
		ділові	напівділові	дров'яні				ділові	напівділові	дров'яні	
139	С		28		IV Крона рум'яно-жовта	140	С	44			IV Крона рум'яно-жовта
141	С		32		IV Крона світло-жовта	142	С	24			IV Крона світло-жовта
143	С		36		IV Крона світло-жовта	144	С	40			IV Крона рум'яно-жовта
145	С		28		IV Крона світло-жовта	146	С		36		V Крона рум'яно-жовта
147	С		24		V Крона рум'яно-жовта	148	С	32			IV Крона світло-жовта
149	С		40		IV Крона рум'яно-жовта	150	С	28			IV Крона світло-жовта
151	С		48		IV Крона рум'яно-жовта	152	С	24			IV Крона світло-жовта
153	С		44		V Крона рум'яно-жовта	154	С	36			IV Крона світло-жовта
155	С		36		V Крона рум'яно-жовта	156	С	24			IV Крона світло-жовта
157	С		44		IV Крона рум'яно-жовта	158	С		28		V Крона рум'яно-жовта
159	С	44			IV Крона рум'яно-жовта	160	С	24			IV Крона рум'яно-жовта
161	С					162	С				
163	С					164	С				
165	С					166	С				
167	С					168	С				
169	С					170	С				
171	С					172	С				
173	С					174	С				
175	С					176	С				
177	С					178	С				
179	С					180	С				
181	С					182	С				
183	С					184	С				
185	С					186	С				
187	С					188	С				
189	С					190	С				
191	С					192	С				
193	С					194	С				
195	С					196	С				
197	С					198	С				
199	С					200	С				

Всього пронумеровано дерев (160 крив.) що підлягають рубці

Нумерацію і перелік провели 27.08.2021

(дата)

Гаринський І.І.  
(посада)

Гаринський І.І.  
(підпис)

Гаринський І.І.  
(ініціали та прізвище)

Гаринський І.І.  
(посада)

Гаринський І.І.  
(підпис)

Гаринський І.І.  
(ініціали та прізвище)

Гаринський І.І.  
(посада)

Гаринський І.І.  
(підпис)

Гаринський І.І.  
(ініціали та прізвище)

# НУМЕРАЦІЙНА ВІДОМІСТЬ ДЕРЕВ, призначених для вибіркової санітарної рубки

Лісництво Кропивницьке (найменування власника лісів, постійного лісокористувача)  
Урочище Майдан

Квартал № 4 виділ № 19 ділянка № \_\_\_\_\_ площа 0,6 га

Порядковий номер дерева	Порода	Ступінь товщини стовбурів, см			Категорія стану дерева, підстава відбору для рубки	Порядковий номер дерева	Порода	Ступінь товщини стовбурів, см			Категорія стану дерева, підстава відбору для рубки
		ділові	напівділові	дров'яні				ділові	напівділові	дров'яні	
1	С	24			WРБ світло-зелена	30					
2	С	32			WРБ світло-зелена	31					
3	С	40			WРБ темно-зелена	32					
4	С	28			WРБ темно-зелена	33					
5	С			32	WРБ темна	34					
6	С	32			WРБ темно-зелена	35					
7	С	36			WРБ темно-зелена	36					
8	С	28			WРБ темно-зелена	37					
9						38					
10						39					
11						40					
12						41					
13						42					
14						43					
15						44					
16						45					
17						46					
18						47					
19						48					
20						49					
21						50					
22						51					
23						52					
24						53					
25						54					
26						55					
27						56					
28						57					
29						58					

Всього пронумеровано дерев 8 дерев / 150 м

Нумерацію і перелік провели 26.08.2021

(дата)

старший майстер  
(посада)

(підпис)

Танерівський С.В.  
(ініціали та прізвище)

старший майстер  
(посада)

(підпис)

Танерівський С.В.  
(ініціали та прізвище)

майстер  
(посада)

(підпис)

Емчик Р.М.  
(ініціали та прізвище)

# НУМЕРАЦІЙНА ВІДОМІСТЬ ДЕРЕВ, призначених для вибіркової санітарної рубки

(найменування власника лісів, постійного лісокористувача)

Лісництво Крошівське

Урочище \_\_\_\_\_

Квартал № 10 виділ № 22 ділянка № \_\_\_\_\_ площа 3,0 га

Порядковий номер дерева	Порода	Ступінь товщини стовбурів, см			Категорія стану дерева, підстава відбору для рубки	Порядковий номер дерева	Порода	Ступінь товщини стовбурів, см			Категорія стану дерева, підстава відбору для рубки
		ділові	напівділові	дров'яні				ділові	напівділові	дров'яні	
1	С			24	Вільна куща	30	С			48	Вільна куща
2	С	28			Вільна куща ацидофільна	31	С	32			Вільна куща ацидофільна
3	С			28	Вільна куща ацидофільна	32	В			36	Вільна куща ацидофільна
4	С	24			Вільна куща ацидофільна	33	С	44			Вільна куща ацидофільна
5	С			32	Вільна куща ацидофільна	34	С			32	Вільна куща ацидофільна
6	С		28		Вільна куща ацидофільна	35	С	24			Вільна куща ацидофільна
7	С	40			Вільна куща ацидофільна	36	С	36			Вільна куща ацидофільна
8	В			24	Вільна куща ацидофільна	37	С		24		Вільна куща ацидофільна
9	С	28			Вільна куща ацидофільна	38	С			36	Вільна куща ацидофільна
10	С			44	Вільна куща ацидофільна	39	С	32			Вільна куща ацидофільна
11	В			28	Вільна куща ацидофільна	40	С			48	Вільна куща ацидофільна
12	С	32			Вільна куща ацидофільна	41	С	36			Вільна куща ацидофільна
13	С			24	Вільна куща ацидофільна	42	С			32	Вільна куща ацидофільна
14	С		44		Вільна куща ацидофільна	43	С	32			Вільна куща ацидофільна
15	С			32	Вільна куща ацидофільна	44	С			40	Вільна куща ацидофільна
16	С	28			Вільна куща ацидофільна	45	В			40	Вільна куща ацидофільна
17	С			36	Вільна куща ацидофільна	46	С			44	Вільна куща ацидофільна
18	С	44			Вільна куща ацидофільна	47	С	32			Вільна куща ацидофільна
19	С		24		Вільна куща ацидофільна	48	С		36		Вільна куща ацидофільна
20	С			40	Вільна куща ацидофільна	49	С			36	Вільна куща ацидофільна
21	С		32		Вільна куща ацидофільна	50	С		36		Вільна куща ацидофільна
22	С			28	Вільна куща ацидофільна	51	С			48	Вільна куща ацидофільна
23	С			36	Вільна куща ацидофільна	52	С	36			Вільна куща ацидофільна
24	С	32			Вільна куща ацидофільна	53					
25	С	40			Вільна куща ацидофільна	54					
26	С			28	Вільна куща ацидофільна	55					
27	С		40		Вільна куща ацидофільна	56					
28	С			44	Вільна куща ацидофільна	57					
29	С	28			Вільна куща ацидофільна	58					

Всього пронумеровано дерев (52 дерева) Інтервал між деревами \_\_\_\_\_

Нумерацію і перелік провели 26.08.2021

(дата)

Головний майстер \_\_\_\_\_  
(посада)

\_\_\_\_\_ (підпис)

Головний майстер С.Б. \_\_\_\_\_  
(ініціали та прізвище)

Старший майстер \_\_\_\_\_  
(посада)

\_\_\_\_\_ (підпис)

Головний майстер С.Б. \_\_\_\_\_  
(ініціали та прізвище)

Майстер \_\_\_\_\_  
(посада)

\_\_\_\_\_ (підпис)

Головний майстер С.Б. \_\_\_\_\_  
(ініціали та прізвище)



# НУМЕРАЦІЙНА ВІДОМІСТЬ ДЕРЕВ, призначених для вибіркової санітарної рубки

(найменування власника лісів, постійного лісокористувача)

Лісництво Крошівський

Урочище Холодне

Квартал № 10 виділ № 25 ділянка № \_\_\_\_\_ площа 8,1 га

Порядковий номер дерева	Порода	Ступінь товщини стовбурів, см			Категорія стану дерева, підстава відбору для рубки	Порядковий номер дерева	Порода	Ступінь товщини стовбурів, см			Категорія стану дерева, підстава відбору для рубки
		ділові	напівділові	дров'яні				ділові	напівділові	дров'яні	
1	С	28			Ш світло-зелена	30	С	44			Ш крок руше ашур
2	С			36	В част одна крок	31	С	32			ШВ світло-зелена
3	С		32		ШВ шовтувата-зелена	32	С		40		ВВ одна крок
4	С			28	ВВ одна крок	33	С		36		ВВ одна крок
5	С		36		Ш крок руше ашур	34	С	28			ШВ світло-зелена
6	С	24			ШВ шовтувата-зелена	35	С		36		В част одна крок
7	С			32	В част одна крок	36	С	36			Ш крок руше ашур
8	С	32			ШВ світло-зелена	37	С		24		ВВ одна крок
9	С		40		Ш крок руше ашур	38	С	36			ШВ світло-зелена
10	С	26			ШВ світло-зелена	39	С		44		В част одна крок
11	С		24		ВВ одна крок	40	С	36			Ш крок руше ашур
12	С	40			ШВ шовтувата-зелена	41	С		36		ВВ одна крок
13	С		36		ШВ світло-зелена	42	В		24		В немає листя
14	С	28			Ш крок руше ашур	43	С		28		ВВ одна крок
15	С			36	В част одна крок	44	В		32		В немає листя
16	С	36			Ш крок руше ашур	45	С	36			Ш крок руше ашур
17	С		24		Ш світло-зелена-ВВ	46	С		44		В част одна крок
18	С			52	ВВ одна крок	47	С	24			Ш крок руше ашур
19	С	36			ШВ світло-зелена	48	С		48		В част одна крок
20	С			28	В част одна крок	49	С	44			Ш крок руше ашур
21	С			40	ВВ одна крок	50	С		32		ВВ одна крок
22	С		28		ШВ шовтувата-зелена	51	С		44		ШВ світло-зелена
23	С			32	ВВ одна крок	52	С		52		ВВ одна крок
24	С	44			Ш крок руше ашур	53	С	32			Ш крок руше ашур
25	С		32		ШВ шовтувата-зелена	54	С		36		ВВ одна крок
26	С			52	ВВ одна крок	55	В		36		В немає листя
27	С	24			Ш крок руше ашур	56	С		32		ШВ світло-зелена
28	С		36		Ш крок руше ашур	57	В		36		В немає листя
29	С			32	ВВ одна крок	58	С		24		ВВ одна крок

Всього пронумеровано дерев \_\_\_\_\_

Нумерацію і перелік провели \_\_\_\_\_

(дата)

(посада)

(підпис)

(ініціали та прізвище)

(посада)

(підпис)

(ініціали та прізвище)

(посада)

(підпис)

(ініціали та прізвище)

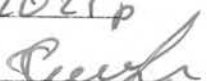
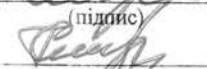
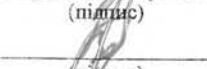
Порядковий номер	Порода	Ступінь товщини стовбурів, см			Категорія стану дерева, підстава відбору для рубки
		ділові	напівділ	дров'яні	
59	с	32			IV вб товстувато-зелена
60	с		40		IV вб світло-зелена
61	с			28	I вб ося куща
62	с	36			IV вб товстувато-зелена
63	с			32	I вб ося куща
64	с	28			IV вб світло-зелена
65	с			40	I вб ося куща
66	с		36		IV вб товстувато-зелена
67	с	48			IV вб світло-зелена
68	с			32	I вб ося куща
69	с	40			IV вб товстувато-зелена
70	с		28		IV вб світло-зелена
71	с			36	I вб ося куща
72	с		44		IV вб товстувато-зелена
73	с			28	I вб ося куща
74	с			48	I вб ося куща
75	с			24	I вб ося куща
76					
77					
78					
79					
80					
81					
82					
83					
84					
85					
86					
87					
88					
89					
90					
91					
92					
93					
94					
95					
96					
97					
98					

Порядковий номер	Порода	Ступінь товщини стовбурів, см			Категорія стану дерева, підстава відбору для рубки
		ділові	напівділ	дров'яні	
99					
100					
101					
102					
103					
104					
105					
106					
107					
108					
109					
110					
111					
112					
113					
114					
115					
116					
117					
118					
119					
120					
121					
122					
123					
124					
125					
126					
127					
128					
129					
130					
131					
132					
133					
134					
135					
136					
137					
138					

Всього пронумеровано дерев (75 дерев) Сімдесят шість дерев  
 Нумерацію і перелік провели

13.08.2021 р  
 (дата)

Старший майстер  
 (посада)  
 Старший майстер  
 (посада)  
 майстер Мей  
 (посада)

  
 (підпис)  
  
 (підпис)  
  
 (підпис)

Тарасовський С.Б.  
 (ініціали та прізвище)  
 Тарасовський С.Б.  
 (ініціали та прізвище)  
 Тарасовський С.Б.  
 (ініціали та прізвище)

# НУМЕРАЦІЙНА ВІДОМІСТЬ ДЕРЕВ, призначених для вибіркової санітарної рубки

(найменування власника лісів, постійного лісокористувача)

Лісництво Кропивницьке

Урочище Хвойне

Квартал № 11 виділ № 11 ділянка № \_\_\_\_\_ площа 4,5 га

Порядковий номер дерева	Порода	Ступінь товщини стовбурів, см			Категорія стану дерева, підстава відбору для рубки	Порядковий номер дерева	Порода	Ступінь товщини стовбурів, см			Категорія стану дерева, підстава відбору для рубки
		ділові	напівділові	дров'яні				ділові	напівділові	дров'яні	
1	С		24		IV Крона рухливе амури	30	С	36			IV КВ світло-зелене
2	С	36			IV КВ світло-зелене	31	С		32		V Крона рухливе
3	С		28		IV Крона рухливе амури	32	С	32			IV КВ світло-зелене
4	С			40	V Засторожжя охороняє крона	33	С		28		IV КВ мовчухато-зелене
5	С		32		IV Крона рухливе амури	34	С		40		V Засторожжя охороняє крона
6	С	24			IV КВ мовчухато-зелене	35	С	32			IV КВ світло-зелене
7	С			32	V Засторожжя охороняє крона	36	С	24			IV КВ мовчухато-зелене
8	С	32			IV КВ світло-зелене	37	С	44			IV КВ світло-зелене
9	С		28		IV КВ мовчухато-зелене	38	С		32		V Крона рухливе
10	С	40			IV КВ світло-зелене	39	С	32			IV Крона рухливе амури
11	С	28			IV КВ світло-зелене	40	С		28		V Засторожжя охороняє крона
12	С	48			IV Крона рухливе амури	41	С	36			IV Крона рухливе амури
13	С			28	V Крона рухливе	42	С		36		IV КВ мовчухато-зелене
14	С		36		IV Крона рухливе амури	43	С	28			IV Крона рухливе амури
15	С	24			IV Крона рухливе амури	44	С	40			IV КВ світло-зелене
16	С		40		IV КВ світло-зелене	45	С	32			IV КВ рухливе амури
17	С	32			IV Крона рухливе амури	46	С		44		IV КВ мовчухато-зелене
18	С		28		IV КВ світло-зелене	47	С	28			IV КВ світло-зелене
19	С	40			IV КВ світло-зелене	48	С	48			IV КВ мовчухато-зелене
20	С			32	V Крона рухливе	49	С		28		V Засторожжя охороняє крона
21	С	28			IV Крона рухливе амури	50	С	24			IV КВ світло-зелене
22	С			40	V Засторожжя охороняє крона	51	С		32		V Засторожжя охороняє крона
23	С	32			IV КВ світло-зелене	52	С	32			IV КВ світло-зелене
24	С			28	IV КВ мовчухато-зелене	53	С	44			IV КВ мовчухато-зелене
25	С			48	V Засторожжя охороняє крона	54	С		28		V Крона рухливе
26	С		32		IV Крона рухливе амури	55	С	40			IV КВ світло-зелене
27	С	28			IV КВ світло-зелене	56	С	32			IV КВ мовчухато-зелене
28	С			44	V Крона рухливе	57	С		36		V Крона рухливе
29	С			24	V Засторожжя охороняє крона	58	С	28			IV КВ мовчухато-зелене

Всього пронумеровано дерев \_\_\_\_\_

Нумерацію і перелік провели \_\_\_\_\_

(дата)

(посада)

(підпис)

(ініціали та прізвище)

(посада)

(підпис)

(ініціали та прізвище)

(посада)

(підпис)

(ініціали та прізвище)



Порядковий номер	Порода	Ступінь товщини стовбурів, см			Категорія стану дерева, підстава відбору для рубки
		ділові	напівділ	дров'яні	
59	С			24	V Вел. куля
60	С	36			IV крок. рух. слухи
61	С		24		IV крок. рух. слухи
62	С			36	V Вел. куля
63	С		40		IV крок. рух. слухи
64	С	24			IV крок. рух. слухи
65	С			24	V Вел. куля
66					
67					
68					
69					
70					
71					
72					
73					
74					
75					
76					
77					
78					
79					
80					
81					
82					
83					
84					
85					
86					
87					
88					
89					
90					
91					
92					
93					
94					
95					
96					
97					
98					

Порядковий номер	Порода	Ступінь товщини стовбурів, см			Категорія стану дерева, підстава відбору для рубки
		ділові	напівділ	дров'яні	
99					
100					
101					
102					
103					
104					
105					
106					
107					
108					
109					
110					
111					
112					
113					
114					
115					
116					
117					
118					
119					
120					
121					
122					
123					
124					
125					
126					
127					
128					
129					
130					
131					
132					
133					
134					
135					
136					
137					
138					

Всього пронумеровано дерев (65 дерев) Шістдесят шість дерев.

Нумерацію і перелік провели 4.08.2021

(дата)

Старший майстер  
(посада)

Старший майстер  
(посада)

Майстер  
(посада)

Підпис  
(підпис)

Підпис  
(підпис)

Підпис  
(підпис)

Танішевський С.В.  
(ініціали та прізвище)

Танішевський С.В.  
(ініціали та прізвище)

Билік Р.М.  
(ініціали та прізвище)

# НУМЕРАЦІЙНА ВІДОМІСТЬ ДЕРЕВ, призначених для вибіркової санітарної рубки

(найменування власника лісів, постійного лісокористувача)  
Лісництво Кропивницький Урочище Клишине  
Квартал № 12 виділ № 8 ділянка № \_\_\_\_\_ площа 1,1 га

Порядковий номер дерева	Порода	Ступінь товщини стовбурів, см			Категорія стану дерева, підстава відбору для рубки	Порядковий номер дерева	Порода	Ступінь товщини стовбурів, см			Категорія стану дерева, підстава відбору для рубки
		ділові	напівділові	дров'яні				ділові	напівділові	дров'яні	
1	С		28		ВРБ шовкуватого-зеленого	30					
2	В			28	В кистях дубових	31					
3	С	32			В кронах дубів ашурських	32					
4	В			32	В кистях дубових	33					
5	В			36	В деревині дубових ашурських	34					
6	С	40			ВРБ шовкуватого-зеленого	35					
7	С			28	В деревині дубових ашурських	36					
8	Ашурський			32	В деревині дубових ашурських	37					
9	С			24	В деревині дубових ашурських	38					
10	В			32	В кистях дубових	39					
11	С	44			В кронах дубів ашурських	40					
12	В			28	В кистях дубових	41					
13	С			32	В деревині дубових ашурських	42					
14	В			36	В кистях дубових	43					
15	С			32	В кронах дубів ашурських	44					
16	В			32	В кистях дубових	45					
17	В			32	В кистях дубових	46					
18	С	44			ВРБ шовкуватого-зеленого	47					
19						48					
20						49					
21						50					
22						51					
23						52					
24						53					
25						54					
26						55					
27						56					
28						57					
29						58					

Всього пронумеровано дерев (48 дерев) Відміряно дерево  
Нумерацію і перелік провели 19.08.2021

(дата)

Старший майстер  
(посада)

Решет  
(підпис)

Таняровський С.В.  
(ініціали та прізвище)

Старший майстер  
(посада)

Решет  
(підпис)

Таняровський С.В.  
(ініціали та прізвище)

Майстер Між  
(посада)

Решет  
(підпис)

Білий Р.М.  
(ініціали та прізвище)

# НУМЕРАЦІЙНА ВІДОМІСТЬ ДЕРЕВ, призначених для вибіркової санітарної рубки

(найменування власника лісів, постійного лісокористувача)

Лісництво Кропивницьке

Урочище Хлопчик

Квартал № 12 виділ № 10 ділянка № \_\_\_\_\_ площа 1,7 га

Порядковий номер дерева	Порода	Ступінь товщини стовбурів, см			Категорія стану дерева, підстава відбору для рубки	Порядковий номер дерева	Порода	Ступінь товщини стовбурів, см			Категорія стану дерева підстава відбору для рубки
		ділові	напівділові	дров'яні				ділові	напівділові	дров'яні	
1	С			24	в'яз окореного кору	30					
2	С	28			м'якш. мохнатого дуба	31					
3	В			28	в'яз окореного	32					
4	С	32			м'якш. світло-зеленого	33					
5	С			24	в'яз окореного	34					
6	С	28			м'якш. мохнатого дуба	35					
7	С			24	в'яз окореного кору	36					
8	С	36			м'якш. світло-зеленого	37					
9	В			28	в'яз окореного кору	38					
10	С	40			м'якш. мохнатого дуба	39					
11	С			24	в'яз окореного кору	40					
12	С	32			м'якш. світло-зеленого	41					
13	В			44	в'яз окореного	42					
14	С		28		м'якш. мохнатого дуба	43					
15	С			24	в'яз окореного кору	44					
16	С		36		м'якш. мохнатого-зеленого	45					
17	В			24	в'яз окореного	46					
18	С	32			м'якш. рясне ашурне	47					
19	С			28	в'яз окореного кору	48					
20	В			28	в'яз окореного	49					
21	С			24	в'яз окореного кору	50					
22	В			32	в'яз окореного	51					
23	С			28	в'яз окореного кору	52					
24	С	24			м'якш. рясне ашурне	53					
25											
26											
27											
28											
29											

Всього пронумеровано дерев (24 дерева) Об'єднати згідно з деревами

Нумерацію і перелік провели 16.08.2024р.

(дата)

Старший майстер  
(посада)

Підпис  
(підпис)

Татаровський С.П.  
(ініціали та прізвище)

Старший майстер  
(посада)

Підпис  
(підпис)

Татаровський С.П.  
(ініціали та прізвище)

Майстер  
(посада)

Підпис  
(підпис)

Бичук Р.М.  
(ініціали та прізвище)



# НУМЕРАЦІЙНА ВІДОМІСТЬ ДЕРЕВ, призначених для вибіркової санітарної рубки

(найменування власника лісів, постійного лісокористувача)  
Лісництво Кропивницький Урочище Хворощі  
Квартал № 12 виділ № 13 ділянка № \_\_\_\_\_ площа 0,7 га

Порядковий номер дерева	Порода	Ступінь товщини стовбурів, см			Категорія стану дерева, підстава відбору для рубки	Порядковий номер дерева	Порода	Ступінь товщини стовбурів, см			Категорія стану дерев підстава відбору для рубки
		ділові	напівділові	дров'яні				ділові	напівділові	дров'яні	
1	С	28			м'яке світло-зелене	30					
2	С	32			м'яке світло-зелене	31					
3	С	36			м'яке світло-зелене	32					
4	С		28		м'яке світло-зелене	33					
5	С		28		м'яке світло-зелене	34					
6	С	28			м'яке світло-зелене	35					
7	С			28	м'яке світло-зелене	36					
8	С	28			м'яке світло-зелене	37					
9	С		32		м'яке світло-зелене	38					
10	С		28		м'яке світло-зелене	39					
11	С	24			м'яке світло-зелене	40					
12	С			24	м'яке світло-зелене	41					
13	С			28	м'яке світло-зелене	42					
14						43					
15						44					
16						45					
17						46					
18						47					
19						48					
20						49					
21						50					
22						51					
23						52					
24						53					
25						54					
26						55					
27						56					
28						57					
29						58					

Всього пронумеровано дерев (13 дерев) Тринадцять дерев.  
Нумерацію і перелік провели 17.08.2021.  
(дата)

Старший майстер  
(посада)

Старший майстер  
(посада)

Майстер лісу  
(посада)

Василь  
(підпис)

Василь  
(підпис)

Василь  
(підпис)

Танюковський С.В.  
(ініціали та прізвище)

Танюковський С.В.  
(ініціали та прізвище)

Бичук Р.М.  
(ініціали та прізвище)

**НУМЕРАЦІЙНА ВІДОМІСТЬ ДЕРЕВ,  
призначених для вибіркової санітарної рубки**

ДН Коротисевич М

(найменування власника лісів, постійного лісокористувача)

Лісництво Кропивницьке

Урочище Хворіше

Квартал № 22 виділ № 12 ділянка № \_\_\_\_\_ площа 44 га

Порядковий номер дерева	Порода	Ступінь товщини стовбурів, см			Категорія стану дерева, підстава відбору для рубки
		ділові	напівділові	дров'яні	
1	Сос	24			II Ашеур крокш
2	Сос			24	II Хв руд
3	Сос	32			II Нохл 302р
4	Сос		24		II Хв шовто-зел
5	Сос	28			II Хв світло-зел
6	Сос		24		II Хв світло-зел
7	Сос			28	II Хв руд
8	Сос			32	II Хв руд
9	Сос		24		II Нохл 302р
10	Сос	24			II Ашеур крокш
11	Сос		32		II Хв шовто-зел
12	Сос		28		II Хв шовто-зел
13	Сос			24	II Хв руд
14	Сос			36	II Хв руд
15	Сос			28	II Хв руд
16	Сос			24	II Хв руд
17	Сос	24			II Ашеур крокш
18	Сос			28	II Хв руд
19	Сос		36		II Ашеур крокш
20	Сос			24	II без листя
21	Сос		24		II Нохл - 302п
22	Сос			24	II без листя
23	Сос	32			II Ашеур крокш
24	Сос		24		II Нохл 302р
25	Сос			28	II Хв руд
26	Сос			24	II Хв руд
27	Сос	28			II Ашеур крокш
28	Сос	24			II Ашеур крокш
29	Сос		28		II Нохл 302р

Порядковий номер дерева	Порода	Ступінь товщини стовбурів, см			Категорія стану дерева, підстава відбору для рубки
		ділові	напівділові	дров'яні	
30	Сос			36	I Хв руд
31	Сос			24	I Хв руд
32	Сос			32	I Хв руд
33	Сос	24			II Ашеур крокш
34	Сос	28			II Ашеур крокш
35	Сос		24		II Нохл 302р
36	Сос			28	I Хв руд
37	Сос	32			II Хв світло-зел
38	Сос		28		I Хв шовто-зел
39	Сос		24		II Хв шовто-зел
40	Сос			28	I Хв руд
41	Сос			36	I Хв руд
42	Сос		36		II Хв світло-зел
43	Сос			24	I Хв руд
44	Сос	28			II Нохл 302р
45	Сос		28		II Хв шовто-зел
46	Сос	24			II Хв світло-зел
47	Сос	32			II Хв світло-зел
48	Сос			24	I Хв руд
49	Сос	36			II Хв світло-зел
50	Сос	28			II Хв світло-зел
51	Сос			28	I Хв руд
52	Сос			24	I Хв руд
53	Сос		28		II Хв шовто-зел
54	Сос	32			II Хв світло-зел
55	Сос		24		II Хв шовто-зел
56	Сос	28			II Нохл - 302р
57	Сос	36			II Ашеур крокш
58	Сос			24	I Хв руд

Всього пронумеровано дерев \_\_\_\_\_

Нумерацію і перелік прозели \_\_\_\_\_

(дата)

(посада)

(гідпис)

(ініціали та прізвище)

(посада)

(гідпис)

(ініціали та прізвище)

(посада)

(гідпис)

(ініціали та прізвище)

Порядковий номер	Порода	Ступінь товщини стовбурів, см			Категорія стану дерева, підстава відбору для рубки
		ділові	напівділ	дров'яні	
59	Сос		32		IV Ажур крош
60	Сос	24			IV Ажур крош
61	Сос			24	IV х6 рух
62	Сос		28		IV х6 світло зел
63	Сос	28			IV х6 світло зел
64	Сос			28	IV х6 рух
65	Сос	24			IV х6 світло зел
66	Сос			32	IV х6 рух
67	Сос	28			IV х6 світло зел
68	Сос			28	IV х6 рух
69	Сос		32		IV Ажур крош
70	Сос			24	IV х6 рух
71	Сос			32	IV х6 рух
72	Сос		28		IV Нохил 30 зр
73	Сос	32			IV Нохил 30 зр
74	Сос		28		IV Хвост жовто зел
75	Сос		32		IV Хвост жовто зел
76	Сос	28			IV Хвост світло зел
77					
78					
79					
80					
81					
82					
83					
84					
85					
86					
87					
88					
89					
90					
91					
92					
93					
94					
95					
96					
97					
98					

Порядковий номер	Порода	Ступінь товщини стовбурів, см			Категорія стану дерева, підстава відбору для рубки
		ділові	напівділ	дров'яні	
99					
100					
101					
102					
103					
104					
105					
106					
107					
108					
109					
110					
111					
112					
113					
114					
115					
116					
117					
118					
119					
120					
121					
122					
123					
124					
125					
126					
127					
128					
129					
130					
131					
132					
133					
134					
135					
136					
137					
138					

Всього пронумеровано дерев \_\_\_\_\_

Нумерацію і перелік провели \_\_\_\_\_

(дата)

смер  
(посада)

смер  
(посада)

(посада)

(підпис)

(підпис)

(підпис)

Василь Р.М.  
(ініціали та прізвище)

Василь Р.О.  
(ініціали та прізвище)

(ініціали та прізвище)



# НУМЕРАЦІЙНА ВІДОМІСТЬ ДЕРЕВ, призначених для вибіркової санітарної рубки

*М. Коростинський М*

(найменування власника лісів, постійного лісокористувача)

Лісництво *Кропивницьке*

Урочище *Восіве*

Квартал № *23* виділ № *2* ділянка № \_\_\_\_\_ площа *2,3* га

Порядковий номер дерева	Порода	Ступінь товщини стовбурів, см			Категорія стану дерева, підстава відбору для рубки
		ділові	напівділові	дров'яні	
1	Сос	24			IV Асир крощ
2	Сос			24	IX хв руд
3	Сос	28			IV Асир крощ
4	Сос		24		IV хв жовто-зел
5	Сос			28	IX хв руд
6	Сос			28	IX хв руд
7	Сос		24		IV Кохл зогр
8	Сос			32	IX хв руд
9	Сос			24	IX хв руд
10	Сос			28	IX хв руд
11	Сос		32		IV Асир - крощ
12	Сос	24			IV Кохл зогр
13	Сос		24		IV хв жовто-зел
14	Бер			24	IV Грудісир
15	Бер			24	IV Грудісир
16	Сос			28	IX хв руд
17	Сос		28		IX хв жовто-зел
18	Сос			24	IV хв руд
19	Сос		32		IV хв жовто-зел
20	Сос	36			IV Асир крощ
21	Сос	24			IV Кохл зогр
22	Сос			24	IX хв руд
23	Сос			28	IX хв руд
24	Сос	24			IV Асир крощ
25	Сос	32			IV Асир крощ
26	Сос		24		IV Кохл зогр
27	Сос			32	IX хв руд
28	Сос		24		IV хв жовто-зел
29	Сос			28	IX хв руд

Порядковий номер дерева	Порода	Ступінь товщини стовбурів, см			Категорія стану дерева, підстава відбору для рубки
		ділові	напівділові	дров'яні	
30	Сос		24		IV Асир крощ
31	Сос		32		IV Асир крощ
32	Сос	28			IV Кохл зогр
33	Сос		36		IV Асир крощ
34	Сос			24	I хв руд
35	Сос			36	I хв руд
36	Сос			28	I хв руд
37	Сос		24		IV Кохл зогр
38	Сос			28	I Асир крощ
39	Сос	24			IV Асир крощ
40	Сос		32		IV Кохл зогр
41	Сос		28		IV хв жовто-зел
42	Сос			32	I хв руд
43	Сос			36	I хв руд
44	Сос	28			IV Асир крощ
45	Сос			28	I хв руд
46	Сос		24		IV хв жовто-зел
47	Сос	32			IV Асир крощ
48	Сос			32	I хв руд
49	Сос		28		IV Кохл зогр
50	Сос		32		IV Кохл зогр
51	Сос	24			IV Асир крощ
52	Сос		32		IV хв жовто-зел
53	Сос	28			IV хв жовто-зел
54	Сос		24		IV Кохл зогр
55	Сос		24		IV Кохл зогр
56					
57					
58					

Всього пронумеровано дерев *55 / Підписат перелік дерев*

Нумерацію і перелік прозели

(дата)

*Сівер*  
(посада)

(підпис)

*Вакула В.М*  
(ініціали та прізвище)

*Сівер*  
(посада)

(підпис)

*Гавриш В.В*  
(ініціали та прізвище)

(посада)

(підпис)

(ініціали та прізвище)

# НУМЕРАЦІЙНА ВІДОМІСТЬ ДЕРЕВ, призначених для вибіркової санітарної рубки

ФН Коростинів ЛП

(найменування власника лісів, постійного лісокористувача)

Лісництво Кортівське

Урочище Хворощ

Квартал № 23

виділ № 3

ділянка № \_\_\_\_\_

площа 2,2 га

Порядковий номер дерева	Порода	Ступінь товщини стовбурів, см			Категорія стану дерева, підстава відбору для рубки
		ділові	напівділові	дрова	
1	Сос			28	І Хворощ руд
2	Сос			36	І Хворощ руд
3	Сос		24		ІІ Хворощ жовто-зел
4	Сос			28	І Хворощ руд
5	Сос	28			ІІ Хворощ жовто-зел
6	Сос	24			ІІ Хворощ жовто-зел
7	Бер			24	ІІІ Грудимощ
8	Сос		32		ІІ Хворощ жовто-зел
9	Сос			24	ІІ Хворощ жовто-зел
10	Бер			24	ІІІ Грудимощ
11	Бер			24	ІІІ Грудимощ
12	Бер			24	ІІІ Грудимощ
13	Сос	28			ІІ Хворощ жовто-зел
14	Сос			28	ІІ Хворощ жовто-зел
15	Сос		24		ІІ Хворощ жовто-зел
16	Сос	32			ІІ Хворощ жовто-зел
17	Сос		28		ІІ Хворощ жовто-зел
18	Сос	24			ІІ Хворощ жовто-зел
19	Сос			28	ІІ Хворощ жовто-зел
20	Сос			24	ІІ Хворощ жовто-зел
21	Сос	28			ІІ Хворощ жовто-зел
22	Сос			32	ІІ Хворощ жовто-зел
23	Сос		24		ІІ Хворощ жовто-зел
24	Сос			36	ІІ Хворощ жовто-зел
25	Сос			28	ІІ Хворощ жовто-зел
26	Сос	24			ІІ Хворощ жовто-зел
27	Сос		28		ІІ Хворощ жовто-зел
28	Сос			36	ІІ Хворощ жовто-зел
29	Сос			24	ІІ Хворощ жовто-зел
30	Сос			32	ІІ Хворощ жовто-зел
31	Сос	28			ІІ Хворощ жовто-зел
32	Сос			28	ІІ Хворощ жовто-зел
33	Сос		24		ІІ Хворощ жовто-зел
34	Сос			24	ІІ Хворощ жовто-зел
35	Сос	28			ІІ Хворощ жовто-зел
36	Сос			24	ІІ Хворощ жовто-зел
37	Сос			28	ІІ Хворощ жовто-зел
38	Сос	24			ІІ Хворощ жовто-зел
39	Сос			28	ІІ Хворощ жовто-зел
40	Сос			32	ІІ Хворощ жовто-зел
41	Сос	28			ІІ Хворощ жовто-зел
42	Сос			36	ІІ Хворощ жовто-зел
43	Сос		24		ІІ Хворощ жовто-зел
44	Сос	32			ІІ Хворощ жовто-зел
45	Сос			28	ІІ Хворощ жовто-зел
46	Сос			32	ІІ Хворощ жовто-зел
47	Сос	24			ІІ Хворощ жовто-зел
48	Сос			36	ІІ Хворощ жовто-зел
49	Сос			28	ІІ Хворощ жовто-зел
50	Сос			36	ІІ Хворощ жовто-зел
51	Сос			24	ІІ Хворощ жовто-зел
52	Сос			32	ІІ Хворощ жовто-зел
53	Сос			28	ІІ Хворощ жовто-зел
54	Сос			24	ІІ Хворощ жовто-зел
55	Сос			24	ІІ Хворощ жовто-зел
56	Сос	28			ІІ Хворощ жовто-зел
57	Сос			24	ІІ Хворощ жовто-зел
58	Сос			28	ІІ Хворощ жовто-зел

Всього пронумеровано дерев \_\_\_\_\_

Нумерацію і перелік прозели \_\_\_\_\_

(дата)

(посада)

(підпис)

(ініціали та прізвище)

(посада)

(підпис)

(ініціали та прізвище)

(посада)

(підпис)

(ініціали та прізвище)





# НУМЕРАЦІЙНА ВІДОМІСТЬ ДЕРЕВ, призначених для вибіркової санітарної рубки

ДМ. Коростівський 17

(найменування власника лісів, постійного лісокористувача)

Лісництво Кропивницьке

Урочище Хвоїне

Квартал № 23 виділ № 10 ділянка № \_\_\_\_\_ площа 2,1 га

Порядковий номер дерева	Порода	Ступінь товщини стовбурів, см			Категорія стану дерева, підстава відбору для рубки
		ділові	напівділові	дров'яні	
1	Сос	28			IV Ашеур крон
2	Сос			28	IV хв руд
3	Сос		24		IV хв медво зг
4	Сос	36			IV Ашеур крон
5	Сос			24	IV хв руд
6	Сос	32			IV Ашеур крон
7	Сос		28		IV хв медво-зг
8	Сос	24			IV Ашеур крон
9	Сос		32		IV хв медво зг
10	Сос			24	IV хв руд
11	Сос			36	IV хв руд
12	Сос		24		IV хв медво зг
13	Сос	36			IV хв світло зг
14	Сос		28		IV хв медво зг
15	Сос	24			IV хв світло зг
16	Сос		36		IV Нохл зг
17	Сос	32			IV Ашеур кр
18	Сос			24	IV хв руд
19	Сос			36	IV хв руд
20	Сос	28			IV Нохл зг
21	Сос	24			IV Нохл-зг
22	Сос		32		IV хв медво зг
23	Сос			28	IV хв руд
24	Сос	24			IV Ашеур крон
25	Сос			32	IV хв руд
26	Сос			24	IV хв руд
27	Сос	36			IV Ашеур крон
28	Сос			28	IV хв руд
29	Сос			36	IV хв руд

Порядковий номер дерева	Порода	Ступінь товщини стовбурів, см			Категорія стану дерева, підстава відбору для рубки
		ділові	напівділові	дров'яні	
30	Сос	28			IV Ашеур кр
31	Сос			32	IV хв руд
32	Сос	24			IV Ашеур кр
33	Сос			36	IV хв руд
34	Сос		28		IV хв медво-зг
35	Сос			28	IV хв руд
36	Сос			24	IV хв руд
37	Сос	32			IV Ашеур хв
38	Сос		24		IV хв медво зг
39	Сос			32	IV хв руд
40	Сос	28			IV Ашеур хв
41	Сос			24	IV хв руд
42	Сос			32	IV хв руд
43	Сос			28	IV хв руд
44	Сос			24	IV хв руд
45	Бер			24	IV Грідмиде
46	Бер			24	IV Грідмиде
47	Бер			24	IV Грідмиде
48	Сос	24			IV Нохл зг
49					
50					
51					
52					
53					
54					
55					
56					
57					
58					

Всього пронумеровано дерев 48/Сорок вісім дерев

Нумерацію і перелік провели \_\_\_\_\_

(дата)

Ашеур  
(посада)

(підпис)

Василь Р.М  
(ініціали та прізвище)

Ашеур  
(посада)

(підпис)

Гавришук Р.С  
(ініціали та прізвище)

(посада)

(підпис)

(ініціали та прізвище)

# НУМЕРАЦІЙНА ВІДОМІСТЬ ДЕРЕВ, призначених для вибіркової санітарної рубки

(найменування власника лісів, постійного лісокористувача)  
Лісництво Крокивицьке Урочище Клюбіне  
Квартал № 24 виділ № 12 ділянка № \_\_\_\_\_ площа 1,1 га

Порядковий номер дерева	Порода	Ступінь товщини стовбурів, см			Категорія стану дерева, підстава відбору для рубки	Порядковий номер дерева	Порода	Ступінь товщини стовбурів, см			Категорія стану дерева, підстава відбору для рубки
		ділові	напівділові	дров'яні				ділові	напівділові	дров'яні	
1	С		28		мрб світло-зелена	30					
2	С	32			мрб мовтувате-зелена	31					
3	С	44			мрб світло-зелена	32					
4	С	28			мрб мовтувате-зелена	33					
5	С		44		мрб світло-зелена	34					
6	С			32	вкв руда	35					
7	С	28			мрб мовтувате-зелена	36					
8	С	36			мрб світло-зелена	37					
9	С			32	вкв руда	38					
10	В			32	вкв жовто-білий	39					
11	С			44	вкв опарення кроки	40					
12	С	32			мрб мовтувате-зелена	41					
13	С	36			мрб світло-зелена	42					
14	С		28		мрб світло-зелена	43					
15	С			32	вкв опарення кроки	44					
16	В			28	вкв жовто-білий	45					
17	С			36	вкв опарення кроки	46					
18	С	36			мрб світло-зелена	47					
19	С			28	вкв опарення кроки	48					
20						49					
21						50					
22						51					
23						52					
24						53					
25						54					
26						55					
27						56					
28						57					
29						58					

Всього пронумеровано дерев (19 дерев) Відбувають дерева  
Нумерацію і перелік провели 6.08.2021

(дата)  
старший майстер (посада) Вені (підпис) Темровський С.В. (ініціали та прізвище)  
старший майстер (посада) Вені (підпис) Темровський С.В. (ініціали та прізвище)  
майстер (посада) Вені (підпис) Шановський С.В. (ініціали та прізвище)

# НУМЕРАЦІЙНА ВІДОМІСТЬ ДЕРЕВ, призначених для вибіркової санітарної рубки

(найменування власника лісів, постійного лісокористувача)

Лісництво Кропивницьке

Урочище Хлібівке

Квартал № 24 виділ № 16 ділянка № \_\_\_\_\_ площа 5,2 га

Порядковий номер дерева	Порода	Ступінь товщини стовбурів, см			Категорія стану дерева, підстава відбору для рубки	Порядковий номер дерева	Порода	Ступінь товщини стовбурів, см			Категорія стану дерева, підстава відбору для рубки
		ділові	напівділові	дров'яні				ділові	напівділові	дров'яні	
1	С		32		IV Крива дупа - амура	30	С	36			IV Крива світло-зелена
2	С	28			IV Крива світло-зелена	31	С		32		V Гост ошараний крош
3	С		36		IV Крива дупа - амура	32	С		40		IV Крива світло-зелена
4	С			32	V Гостове ошараний крош	33	С	24			IV Крива світло-зелена
5	С	24			IV Крива світло-зелена	34	С		40		V Крива дупа
6	С			36	V Гостове ошараний крош	35	С			48	V Гост ошараний крош
7	С	32			IV Крива дупа - амура	36	С	32			IV Крива дупа - амура
8	С		40		IV Крива світло-зелена	37	С			32	V Гост ошараний крош
9	С	36			IV Крива дупа - амура	38	С		48		IV Крива світло-зелена
10	С			28	V Гостове ошараний крош	39	Б			28	V Листя жасовий
11	С	44			IV Крива дупа - амура	40	С			28	V Гостове ошараний крош
12	С		28		IV Крива світло-зелена	41	С	40			IV Крива світло-зелена
13	С	40			IV Крива світло-зелена	42	С			36	V Крива дупа
14	С			32	V Гостове ошараний крош	43	С			24	V Гостове ошараний крош
15	С			28	V Гостове ошараний крош	44	С		24		IV Крива дупа - амура
16	С	32			IV Крива світло-зелена	45	С			40	V Гост ошараний крош
17	С			36	V Гостове ошараний крош	46	С		32		IV Крива світло-зелена
18	С	24			IV Крива світло-зелена	47	С			48	V Крива дупа
19	С		32		IV Крива світло-зелена	48	С			24	V Крива дупа
20	С			40	V Крива дупа	49	С			44	V Гостове ошараний крош
21	С	28			IV Крива світло-зелена	50	С			40	V Гостове ошараний крош
22	С			24	V Крива дупа	51	Б			36	V Листя жасовий
23	С	36			IV Крива світло-зелена	52	С	28			IV Крива світло-зелена
24	Б			24	V Гостове ошараний крош	53	С			44	IV Крива дупа
25	С		24		IV Крива світло-зелена	54	С			32	V Гостове ошараний крош
26	С			32	V Крива дупа	55	С			36	V Крива дупа
27	С	48			IV Крива світло-зелена	56	С	32			IV Крива світло-зелена
28	С		28		IV Крива світло-зелена	57	С			44	V Крива дупа
29	С			36	V Гостове ошараний крош	58	С			24	V Гостове ошараний крош

Всього пронумеровано дерев \_\_\_\_\_

Нумерацію і перелік провели \_\_\_\_\_

(дата)

(посада)

(підпис)

(ініціали та прізвище)

(посада)

(підпис)

(ініціали та прізвище)

(посада)

(підпис)

(ініціали та прізвище)



Порядковий номер	Порода	Ступінь товщини стовбурів, см			Категорія стану дерева, підстава відбору для рубки
		ділові	напівділ	дров'яні	
59	С	32			МВБ шовсто-земля
60	С			28	ВВБ шовсто
61	С	40			МВБ шовсто-земля
62	С			32	ВВБ шовсто-земля
63	С	28			МВБ шовсто-земля
64	С			40	ВВБ шовсто-земля
65	С		36		МВБ шовсто-земля
66	С	24			МВБ шовсто-земля
67	С			36	ВВБ шовсто-земля
68	С	36			МВБ шовсто-земля
69	С		28		МВБ шовсто-земля
70	С		44		МВБ шовсто-земля
71	С			28	ВВБ шовсто-земля
72	С	32			МВБ шовсто-земля
73	С		40		МВБ шовсто-земля
74	С			24	ВВБ шовсто-земля
75	С		32		МВБ шовсто-земля
76	С	36			МВБ шовсто-земля
77	С			32	ВВБ шовсто-земля
78	С	28			МВБ шовсто-земля
79	С	40			МВБ шовсто-земля
80	С			28	ВВБ шовсто-земля
81					
82					
83					
84					
85					
86					
87					
88					
89					
90					
91					
92					
93					
94					
95					
96					
97					
98					

Порядковий номер	Порода	Ступінь товщини стовбурів, см			Категорія стану дерева, підстава відбору для рубки
		ділові	напівділ	дров'яні	
99					
100					
101					
102					
103					
104					
105					
106					
107					
108					
109					
110					
111					
112					
113					
114					
115					
116					
117					
118					
119					
120					
121					
122					
123					
124					
125					
126					
127					
128					
129					
130					
131					
132					
133					
134					
135					
136					
137					
138					

Всього пронумеровано дерев (80 дерев) Всіх дерев  
 Нумерацію і перелік провели 12.08.2021

(дата)

Старший майстер  
 (посада)

Сімейний майстер  
 (посада)

Майстер  
 (посада)

Ваня  
 (підпис)

Ваня  
 (підпис)

Ваня  
 (підпис)

Ваня  
 (ініціали та прізвище)

Ваня  
 (ініціали та прізвище)

Ваня  
 (ініціали та прізвище)

# НУМЕРАЦІЙНА ВІДОМІСТЬ ДЕРЕВ, призначених для вибіркової санітарної рубки

ДП Кривинський ЛП

(найменування власника лісів, постійного лісокористувача)

Лісництво Кривинське

Урочище Хвоїне

Квартал № 18 виділ № 10 ділянка № \_\_\_\_\_ площа 5,4 га

Порядковий номер дерева	Порода	Ступінь товщини стовбурів, см			Категорія стану дерева, підстава відбору для рубки	Порядковий номер дерева	Порода	Ступінь товщини стовбурів, см			Категорія стану дерева, підстава відбору для рубки
		ділові	напівділові	дров'яні				ділові	напівділові	дров'яні	
1	Бер			24	II листе відсутнє	30	Сос			32	I хвощ руд
2	Бер			24	II листе відсутнє	31	Сос			32	I хвощ руд
3	Сос	24			II хвощ світло-зелен.	32	Сос	36			II хвощ світло-зел
4	Сос		28		II хвощ світло-зелен.	33	Сос	24			II Нахил - 30 гр
5	Сос		32		II хвощ світло-зелен.	34	Сос		24		I хвощ - руд
6	Сос		24		II хвощ світло-зелен.	35	Сос	32			II Нахил - 30 гр
7	Сос			28	I хвощ - руд	36	Сос		36		I хвощ руд
8	Сос		36		II хвощ світло-зелен.	37	Сос	28			II хвощ світло-зел
9	Сос	24			II хвощ світло-зелен.	38	Сос		28		I хвощ руд
10	Сос		24		II Нахил - 30 гр	39	Сос		36		I хвощ руд
11	Сос		28		II Нахил - 30 гр	40	Сос		28		I хвощ руд
12	Сос	28			II Крона округ	41	Сос	24			II Асим - крона
13	Сос			24	I хв руд	42	Сос		36		I хвощ - руд
14	Сос			28	I хв руд	43	Сос		28		I хвощ - руд
15	Сос		24		II хв світло-зел	44	Сос	36			II Асим - крона
16	Сос	28			II хв світло-зел	45	Сос		24		I хвощ - руд
17	Сос			32	II хв - руд	46	Сос		24		II Асим - крона
18	Сос			24	II хв руд	47	Сос	32			II Асим - крона
19	Сос			36	II хв руд	48	Сос		28		I хвощ руд
20	Сос	24			II Нахил - 30 гр	49	Сос		28		II Асим - крона
21	Сос		28		II Нахил - 30 гр	50	Сос	24			II Асим - крона
22	Сос	24			II Нахил - 30 гр	51	Сос		28		I хвощ руд
23	Сос			36	I хв руд	52	Сос		28		II хвощ світло-зел
24	Сос		24		II хв світло-зел	53	Сос		32		II хвощ світло-зел
25	Сос			28	II хв руд	54	Сос	24			II Асим - крона
26	Сос	32			II хв світло-зел	55	Сос		36		II Нахил 30 гр
27	Сос			24	II хв руд	56	Сос	24			II Асим - крона
28	Сос		36		II хв світло-зел	57	Сос		24		II хвощ світло-зел
29	Сос			28	I хв руд	58	Сос		28		I хвощ руд

Всього пронумеровано дерев \_\_\_\_\_

Нумерацію і перелік прозели \_\_\_\_\_

(дата)

(посада)

(і підпис)

(ініціали та прізвище)

(посада)

(і підпис)

(ініціали та прізвище)

(посада)

(і підпис)

(ініціали та прізвище)

Порядковий номер	Порода	Ступінь товщини стовбурів, см			Категорія стану дерева, підстава відбору для рубки
		ділові	напівділ	дров'яні	
59	Сос		28		ІІХВ-мелко руб
60	Сос			24	ІХВ-руба
61	Сос		28		ІІХВ-мелко руб
62	Сос	32			ІІАмш-краса
63	Сос			24	ІХВ-руба
64	Сос	28			ІІАмш-краса
65	Сос			28	ІХВ-руба
66	Сос	32			ІІАмш-краса
67	Сос		24		ІІХВ-мелко-зел
68	Сос			32	ІХВ-руба
69	Сос			24	ІХВ-руба
70	Сос			24	ІХВ-руба
71	Сос		32		ІІХВ-мелко-зел
72	Сос	36			ІІХВ-мелко-зел
73	Сос	28			ІІХВ-мелко-зел
74	Сос			24	ІХВ-руба
75	Сос		28		ІІХВ-мелко-зел
76	Сос		32		ІІХВ-мелко-зел
77	Сос			24	ІХВ-руба
78	Сос			32	ІХВ-руба
79	Сос	28			ІІАмш-краса
80	Сос	32			ІІАмш-краса
81	Сос			32	ІХВ-руба
82	Сос		24		ІІНаш-во-2р
83	Сос			28	ІХВ-руба
84					
85					
86					
87					
88					
89					
90					
91					
92					
93					
94					
95					
96					
97					
98					

Порядковий номер	Порода	Ступінь товщини стовбурів, см			Категорія стану дерева, підстава відбору для рубки
		ділові	напівділ	дров'яні	
99					
100					
101					
102					
103					
104					
105					
106					
107					
108					
109					
110					
111					
112					
113					
114					
115					
116					
117					
118					
119					
120					
121					
122					
123					
124					
125					
126					
127					
128					
129					
130					
131					
132					
133					
134					
135					
136					
137					
138					

Всього пронумеровано дерев 83 / Відміряєт при дерева)  
 Нумерацію і перелік провели 6.08.2021

(дата)

Сіда  
(посада)

Сіда  
(посада)

(посада)

(підпис)

(підпис)

(підпис)

Михайло В. М.

(ініціали та прізвище)

Путін С. О.

(ініціали та прізвище)

(ініціали та прізвище)



# НУМЕРАЦІЙНА ВІДОМІСТЬ ДЕРЕВ, призначених для вибіркової санітарної рубки

М. Коростисевич М

(найменування власника лісів, постійного лісокористувача)

Лісництво Кропивницьке

Урочище Хвостин

Квартал № 28

виділ № 11

ділянка №

площа 4.0 га

Порядковий номер дерева	Порода	Ступінь товщини стовбурів, см			Категорія стану дерева, підстава відбору для рубки
		ділові	напівділові	дрова	
1	Ср			24	I місце відсічення
2	Ср			24	I місце відсічення
3	Бер			24	I місце відсічення
4	Бер			24	I місце відсічення
5	Бер			24	I місце відсічення
6	Бер			24	I місце відсічення
7	Ср	24			II Амур. крок
8	Ср		24		I Хв. руда
9	Ср		24		II Хв. жив. зел
10	Ср	28			II Хв. жив. зел
11	Ср		24		I Хв. руда
12	Ср		24		II Хв. жив. зел
13	Ср		32		I Хв. руда
14	Ср		24		I Хв. руда
15	Ср	28			II Хв. жив. зел
16	Ср	24			II Хв. жив. зел
17	Ср		24		I Хв. руда
18	Ср		32		II Хв. жив. зел
19	Ср		24		I Хв. руда
20	Ср		24		I Хв. руда
21	Ср	28			II Амур. крок
22	Ср		32		II Амур. крок
23	Ср		24		I Хв. руда
24	Ср	28			II Амур. крок
25	Ср		28		I Хв. руда
26	Ср		24		II Хв. жив. зел
27	Ср	32			II Амур. крок
28	Ср		24		I Хв. руда
29	Ср	28			II Амур. крок

Порядковий номер дерева	Порода	Ступінь товщини стовбурів, см			Категорія стану дерева, підстава відбору для рубки
		ділові	напівділові	дрова	
30	Ср	24			II Амур. крок
31	Ср			28	I Хв. руда
32	Ср			24	I Хв. руда
33	Ср	32			II Амур. крок
34	Ср			28	I Хв. руда
35	Ср		28		II Хв. жив. зел
36	Ср		24		II Хв. жив. зел
37	Ср			28	I Хв. руда
38	Ср	24			II Амур. крок
39	Ср			24	I Хв. руда
40	Ср			36	I Хв. руда
41	Ср		24		II Хв. жив. зел
42	Ср	28			II Амур. крок
43	Ср		24		I Хв. руда
44	Ср		24		I Хв. руда
45	Ср		28		I Хв. руда
46	Ср	24			II Амур. крок
47	Ср	28			II Амур. крок
48	Ср			24	I Хв. руда
49	Ср			32	I Хв. руда
50	Ср	28			II Хв. жив. зел
51	Ср	36			II Хв. жив. зел
52	Ср		24		II Амур. крок
53	Ср			32	II Хв. руда
54	Ср		28		II Хв. жив. зел
55	Ср			36	I Хв. руда
56	Ср	28			II Амур. крок
57	Ср		32		II Амур. крок
58	Ср	24			II Амур. крок

Всього пронумеровано дерев

Нумерацію і перелік прозели

(дата)

(посада)

(гідпис)

(ініціали та прізвище)

(посада)

(гідпис)

(ініціали та прізвище)

(посада)

(гідпис)

(ініціали та прізвище)

# НУМЕРАЦІЙНА ВІДОМІСТЬ ДЕРЕВ, призначених для вибіркової санітарної рубки

ДН Коростенський ЛГ

(найменування власника лісів, постійного лісокористувача)

Лісництво Кропивницьке

Урочище Хвоїще

Квартал № 28 виділ № 12 ділянка № \_\_\_\_\_ площа 40 га

Порядковий номер дерева	Порода	Ступінь товщини стовбурів, см			Категорія стану дерева, підстава відбору для рубки	Порядковий номер дерева	Порода	Ступінь товщини стовбурів, см			Категорія стану дерева, підстава відбору для рубки
		ділові	напівділові	дрова				ділові	напівділові	дрова	
1	Сос	24			II Американо кроки	30	Сос	28			II Хвоє жовто зел
2	Сос		24		II Норми 302р	31	Сос	24			II Хвоє жовто-зел
3	Сос		28		II Хвоє жовто зел	32	Сос	36			II Американо кроки
4	Сос	24			II Хвоє світло-зел	33	Сос	28			II Американо кроки
5	Сос		32		II Хвоє жовто зел	34	Сос		32		I Хвоє руді
6	Сос	28			II Хвоє світло зел	35	Сос		24		I Хвоє руді
7	Сос		28		II Норми 302р	36	Сос	32			II Американо кроки
8	Сос		24		II Норми 302р	37	Сос	24			II Американо кроки
9	Сос			32	I Хвоє руді	38	Сос		28		II Американо кроки
10	Сос		36		II Хвоє жовто зел	39	Сос		36		II Хвоє жовто-зел
11	Сос		28		II Хвоє жовто зел	40	Сос	32			II Американо кроки
12	Сос		36		II Хвоє жовто зел	41	Сос		24		II Хвоє жовто-зел
13	Сос	32			II Норми 302р	42	Сос		32		I Хвоє руді
14	Сос			24	I Хвоє руді	43	Сос	28			II Норми 302р
15	Сос	28			II Американо кроки	44	Сос		28		II Норми 302р
16	Сос			32	I Хвоє руді	45	Сос	24			II Американо кроки
17	Сос	36			II Американо кроки	46	Сос		32		I Хвоє руді
18	Сос		24		II Хвоє жовто зел	47	Сос		36		I Хвоє руді
19	Сос			36	I Хвоє руді	48	Сос		28		I Хвоє руді
20	Сос		24		I Хвоє руді	49	Сос	32			II Американо кроки
21	Сос		28		II Хвоє жовто зел	50	Сос		24		II Хвоє жовто зел
22	Сос	32			II Хвоє світло-зел	51	Сос		36		I Хвоє руді
23	Сос	24			II Хвоє світло-зел	52	Сос		28		I Хвоє руді
24	Сос	28			II Хвоє світло-зел	53	Сос		36		I Хвоє руді
25	Сос			24	I Хвоє руді	54	Сос		24		II Хвоє жовто зел
26	Сос			28	I Хвоє руді	55	Сос		32		II Хвоє жовто-зел
27	Сос		32		II Норми 302р	56	Сос	24			II Американо кроки
28	Сос		24		II Норми 302р	57	Сос		28		I Хвоє руді
29	Сос			28	I Хвоє руді	58	Сос		28		I Хвоє руді

Всього пронумеровано дерев \_\_\_\_\_

Нумерацію і перелік провели \_\_\_\_\_

(дата)

(посада)

(підпис)

(ініціали та прізвище)

(посада)

(підпис)

(ініціали та прізвище)

(посада)

(підпис)

(ініціали та прізвище)

Порядковий номер	Порода	Ступінь товщини стовбурів, см			Категорія стану дерева, підстава відбору для рубки
		ділові	напівділ	дров'яні	
59	Сос			28	I Хворе руде
60	Бер			24	I Листе відсутнє
61	Бер			24	I Листе відсутнє
62	Бер			24	I Листе відсутнє
63	Бер			24	I Листе відсутнє
64	Бер			24	I Листе відсутнє
65	Сос	24			II Асиметрич. кроно
66	Сос			24	I Хворе руде
67	Сос		32		II Хворе жовто-зел
68	Сос			32	I Хворе руде
69	Сос			24	I Хворе руде
70	Сос		24		II Хворе жовто-зел
71	Сос			32	I Хворе руде
72	Сос	28			II Кошик зогр
73	Сос			28	I Хворе руде
74	Сос	36			II Кошик зогр
75	Сос		24		II Кошик зогр
76	Сос		32		II Асиметрич. кроно
77	Сос			24	I Хворе руде
78	Сос	28			II Асиметрич. кроно
79	Сос			32	I Хворе руде
80	Сос		32		II Хворе жовто-зел
81	Сос			36	I Хворе руде
82	Сос			24	I Хворе руде
83	Сос	36			II Асиметрич. кроно
84	Сос			36	I Хворе жовто-зел
85	Сос	24			II Хворе жовто-зел
86	Сос			32	I Хворе руде
87	Сос		36		II Кошик зогр
88	Сос			24	I Хворе руде
89	Сос	28			II Кошик зогр
90	Сос	32			II Асиметрич. кроно
91	Сос			36	I Хворе руде
92	Сос		24		II Хворе жовто-зел
93	Сос			24	I Хворе руде
94	Сос			36	I Хворе руде
95	Сос		28		II Хворе жовто-зел
96	Сос			24	I Хворе руде
97	Сос			24	I Хворе руде
98	Сос	36			II Асиметрич. кроно

Порядковий номер	Порода	Ступінь товщини стовбурів, см			Категорія стану дерева, підстава відбору для рубки
		ділові	напівділ	дров'яні	
99	Сос			24	I Хворе руде
100	Сос			24	I Хворе руде
101	Сос		28		II Хворе жовто-зел
102	Сос			32	I Хворе руде
103	Сос		24		II Кошик зогр
104	Сос		36		II Кошик зогр
105	Сос	24			II Асиметрич. кроно
106	Сос			28	I Хворе руде
107	Сос			24	I Хворе руде
108	Сос			36	I Хворе руде
109	Сос	28			II Асиметрич. кроно
110	Сос			24	I Хворе руде
111	Сос			24	I Хворе руде
112	Сос			32	I Хворе руде
113	Сос	24			II Асиметрич. кроно
114	Сос		36		II Асиметрич. кроно
115	Сос			24	I Хворе руде
116	Сос		28		II Хворе жовто-зел
117	Сос			28	I Хворе руде
118	Сос		28		II Хворе жовто-зел
119	Сос	24			II Кошик зогр
120	Сос			28	I Хворе руде
121	Сос	24			II Хворе жовто-зел
122	Сос			24	I Хворе руде
123	Сос			24	I Хворе руде
124	Сос			24	I Хворе руде
125	Сос		24		II Хворе жовто-зел
126	Сос			32	I Хворе руде
127					
128					
129					
130					
131					
132					
133					
134					
135					
136					
137					
138					
139					
140					

Всього пронумеровано дерев 136 / Сто двадцять шість дерев /  
 Нумерацію і перелік провели \_\_\_\_\_

(дата)

Сівер  
(посада)

Сівер  
(посада)

Сівер  
(посада)

Сівер  
(посада)

Сівер  
(посада)

Сівер  
(посада)

Венгелю В.М.  
(ініціали та прізвище)

Венгелю С.О.  
(ініціали та прізвище)

Семогенко В.М.  
(ініціали та прізвище)



# НУМЕРАЦІЙНА ВІДОМІСТЬ ДЕРЕВ, призначених для вибіркової санітарної рубки

ДН Коростівський 117

(найменування власника лісів, постійного лісокористувача)

Лісництво Кропивницьке

Урочище Хвостине

Квартал № 29 виділ № 5 ділянка № \_\_\_\_\_ площа 4,3 га

Порядковий номер дерева	Порода	Ступінь товщини стовбурів, см			Категорія стану дерева, підстава відбору для рубки	Порядковий номер дерева	Порода	Ступінь товщини стовбурів, см			Категорія стану дерева, підстава відбору для рубки
		ділові	напівділові	дров'яні				ділові	напівділові	дров'яні	
1	Сос	24			IV Аміур крош	30	Сос	36			IV Аміур крош
2	Сос		28		IV Хвостини жет	31	Сос	24			IV Хвостини жет
3	Сос			24	IV Хвостини жет	32	Сос		28		IV Хвостини жет
4	Сос		32		IV Хвостини жет	33	Сос	28			IV Хвостини жет
5	Сос		24		IV Хвостини жет	34	Сос	36			IV Хвостини жет
6	Сос	28			IV Хвостини жет	35	Сос	28			IV Хвостини жет
7	Сос		24		IV Хвостини жет	36	Сос	24			IV Хвостини жет
8	Сос		32		IV Хвостини жет	37	Сос	28			IV Хвостини жет
9	Сос		28		IV Хвостини жет	38	Сос	32			IV Хвостини жет
10	Сос		36		IV Хвостини жет	39	Сос		24		IV Хвостини жет
11	Сос		32		IV Хвостини жет	40	Сос	36			IV Хвостини жет
12	Сос			24	IV Хвостини жет	41	Сос	28			IV Хвостини жет
13	Сос		36		IV Хвостини жет	42	Сос	32			IV Хвостини жет
14	Сос	24			IV Хвостини жет	43	Сос		24		IV Хвостини жет
15	Сос		24		IV Хвостини жет	44	Сос	32			IV Хвостини жет
16	Сос		28		IV Хвостини жет	45	Сос	24			IV Хвостини жет
17	Сос		24		IV Хвостини жет	46	Сос	28			IV Хвостини жет
18	Сос			28	IV Хвостини жет	47	Сос	28			IV Хвостини жет
19	Сос	28			IV Хвостини жет	48	Сос		24		IV Хвостини жет
20	Сос			24	IV Хвостини жет	49	Сос	36			IV Хвостини жет
21	Сос		32		IV Хвостини жет	50	Сос	24			IV Хвостини жет
22	Сос	24			IV Хвостини жет	51	Сос	28			IV Хвостини жет
23	Сос		28		IV Хвостини жет	52	Сос	24			IV Хвостини жет
24	Сос			24	IV Хвостини жет	53	Сос	36			IV Хвостини жет
25	Сос			28	IV Хвостини жет	54	Сос	24			IV Хвостини жет
26	Сос	28			IV Хвостини жет	55	Сос	28			IV Хвостини жет
27	Сос		24		IV Хвостини жет	56	Сос	32			IV Хвостини жет
28	Сос		24		IV Хвостини жет	57	Сос	24			IV Хвостини жет
29	Сос		32		IV Хвостини жет	58	Сос		28		IV Хвостини жет

Всього пронумеровано дерев \_\_\_\_\_

Нумерацію і перелік провели \_\_\_\_\_

(дата)

(посада)

(підпис)

(ініціали та прізвище)

(посада)

(підпис)

(ініціали та прізвище)

(посада)

(підпис)

(ініціали та прізвище)

Порядковий номер	Порода	Ступінь товщини стовбурів, см			Категорія стану дерева, підстава відбору для рубки
		ділові	напівділ	дров'яні	
59	Сос		28		II клас підскарги
60	Сос			24	I клас рубки
61	Сос	24			II клас підскарги
62	Сос			32	I клас рубки
63	Сос	28			II клас підскарги
64	Сос		32		II клас підскарги
65	Сос			28	I клас рубки
66	Сос		24		II клас підскарги
67					
68					
69					
70					
71					
72					
73					
74					
75					
76					
77					
78					
79					
80					
81					
82					
83					
84					
85					
86					
87					
88					
89					
90					
91					
92					
93					
94					
95					
96					
97					
98					

Порядковий номер	Порода	Ступінь товщини стовбурів, см			Категорія стану дерева, підстава відбору для рубки
		ділові	напівділ	дров'яні	
99					
100					
101					
102					
103					
104					
105					
106					
107					
108					
109					
110					
111					
112					
113					
114					
115					
116					
117					
118					
119					
120					
121					
122					
123					
124					
125					
126					
127					
128					
129					
130					
131					
132					
133					
134					
135					
136					
137					
138					

Всього пронумеровано дерев 66/Всього 66 дерев  
 Нумерацію і перелік провели В.О.С.Н. (дата)

О.С.С.  
 (посада)  
М.Р.  
 (посада)  
 \_\_\_\_\_  
 (посада)

[Підпис]  
 (підпис)  
[Підпис]  
 (підпис)  
 \_\_\_\_\_  
 (підпис)

Василь В.В.  
 (ініціали та прізвище)  
Лукіс О.  
 (ініціали та прізвище)  
 \_\_\_\_\_  
 (ініціали та прізвище)

# НУМЕРАЦІЙНА ВІДОМІСТЬ ДЕРЕВ, призначених для вибіркової санітарної рубки

ДН Коростислав 17

(найменування власника лісів, постійного лісокористувача)

Лісництво Кропивницьке

Урочище \_\_\_\_\_

Квартал № 30 виділ № 12 ділянка № \_\_\_\_\_ площа 39 га

Порядковий номер дерева	Порода	Ступінь товщини стовбурів, см			Категорія стану дерева, підстава відбору для рубки
		ділові	напівділові	дров'яні	
1	Сос	24			II Кошик 30 гр
2	Сос			24	II Хвост жовто-зел
3	Сос			28	II Хвост рудий
4	Сос		24		II Під кор систем
5	Сос		32		II Хвост жовто-зел
6	Сос		24		II Хвост жовто-зел
7	Сос	28			II Хвост світло-зел
8	Сос		24		II Кошик 30 гр
9	Сос			28	II Хвост рудий
10	Сос		36		II Кошик 30 гр
11	Сос			24	II Хвост рудий
12	Сос	24			II Хвост світло-зел
13	Сос		32		II Хвост рудий
14	Сос		28		II Хвост жовто-зел
15	Сос		32		II Хвост рудий
16	Сос		24		II Хвост жовто-зел
17	Сос			28	II Хвост рудий
18	Сос	36			II Хвост світло-зел
19	Сос			24	II Хвост рудий
20	Сос		28		II Кошик 30 гр
21	Сос		28		II Кошик 30 гр
22	Сос		36		II Хвост рудий
23	Сос		36		II Кошик 30 гр
24	Сос		24		II Кошик 30 гр
25	Сос			36	II Хвост рудий
26	Сос	28			II Кошик 30 гр
27	Сос			24	II Хвост рудий
28	Сос	28			II Хвост світло-зел
29	Сос	36			II Хвост світло-зел
30	Сос		36		II Хвост жовто-зел
31	Сос	24			II Хвост світло-зел
32	Сос			28	II Хвост рудий
33	Сос			24	II Хвост рудий
34	Сос		28		II Хвост жовто-зел
35	Сос	32			II Кошик 30 гр
36	Сос		24		II Кошик 30 гр
37	Сос			32	II Хвост рудий
38	Сос	28			II Кошик 30 гр
39	Сос			24	II Хвост рудий
40	Сос			28	II Хвост рудий
41	Сос	24			II Приріст відсутній
42	Сос		28		II Хвост жовто-зел
43	Сос		36		II Кошик 30 гр
44	Сос			24	II Хвост рудий
45	Сос	24			II Приріст відсутній
46	Сос		28		II Хвост жовто-зел
47	Сос	28			II Приріст відсутній
48	Сос		32		II Хвост жовто-зел
49	Сос		24		II Хвост жовто-зел
50	Сос			28	II Хвост рудий
51	Сос	28			II Кошик 30 гр
52	Сос		32		II Кошик 30 гр
53	Сос			28	II Хвост рудий
54	Сос	24			II Приріст відсутній
55	Сос		32		II Хвост жовто-зел
56	Сос	36			II Кошик 30 гр
57	Сос	24			II Кошик 30 гр
58	Сос		32		II Хвост жовто-зел

Всього пронумеровано дерев \_\_\_\_\_

Нумерацію і перелік про зели \_\_\_\_\_

(дата)

(посада)

(підпис)

(ініціали та прізвище)

(посада)

(підпис)

(ініціали та прізвище)

(посада)

(підпис)

(ініціали та прізвище)



Порядковий номер	Порода	Ступінь товщини стовбурів, см			Категорія стану дерева, підстава відбору для рубки
		ділові	напівділ	дров'яні	
59	Сос	24			IV Хворі живі
60	Сос			28	I Хворі рубл
61	Сос		32		IV Хворі живі
62	Сос			24	I Хворі рубл
63	Сос		28		IV Хворі живі
64	Сос		24		IV Хворі живі
65	Сос	32			IV Хворі живі
66	Сос		24		IV Хворі живі
67	Сос			28	I Хворі рубл
68	Сос	32			IV Хворі живі
69	Сос			24	I Хворі рубл
70					
71					
72					
73					
74					
75					
76					
77					
78					
79					
80					
81					
82					
83					
84					
85					
86					
87					
88					
89					
90					
91					
92					
93					
94					
95					
96					
97					
98					

Порядковий номер	Порода	Ступінь товщини стовбурів, см			Категорія стану підстава відбору рубки
		ділові	напівділ	дров'яні	
99					
100					
101					
102					
103					
104					
105					
106					
107					
108					
109					
110					
111					
112					
113					
114					
115					
116					
117					
118					
119					
120					
121					
122					
123					
124					
125					
126					
127					
128					
129					
130					
131					
132					
133					
134					
135					
136					
137					
138					

Всього пронумеровано дерев 69/Середина ділянки дерев/

Нумерацію і перелік провели

(дата)

Сівер

(посада)

Сівер

(посада)

(посада)

(підпис)

(підпис)

(підпис)

Василюк В.М.

(ініціали та прізвище)

Павленко В.С.

(ініціали та прізвище)

(ініціали та прізвище)

# НУМЕРАЦІЙНА ВІДОМІСТЬ ДЕРЕВ, призначених для вибіркової санітарної рубки

ДН Карпатського лісництва

(найменування власника лісів, постійного лісокористувача)

Лісництво Кропивницьке

Урочище \_\_\_\_\_

Квартал № 40 виділ № 22 ділянка № \_\_\_\_\_ площа 16 га

Порядковий номер дерева	Порода	Ступінь товщини стовбурів, см			Категорія стану дерева, підстава відбору для рубки
		ділові	напівділові	дров'яні	
1	Сос	24			IV хв живого-зел
2	Сос		24		IV хв живого-зел
3	Сос		28		IV хв живого-зел
4	Сос			24	IV хв руд
5	Сос		32		IV Амур - крош
6	Сос			24	IV хв руд
7	Сос			32	IV хв руд
8	Сос	24			IV Амур - крош
9	Сос		24		IV хв живого-зел
10	Сос		28		IV хв живого-зел
11	Сос		36		IV хв живого-зел
12	Сос	28			IV Амур - крош
13	Сос		24		IV хв живого-зел
14	Сос			28	IV хв руд
15	Сос	32			IV Амур - крош
16	Сос		24		IV хв живого-зел
17	Сос	28			IV Амур - крош
18	Сос			24	IV хв руд
19	Сос	28			IV хв живого-зел
20	Сос		32		IV Нохит - зор
21	Сос	24			IV Нохит - зор
22	Сос			28	IV хв руд
23	Сос		24		IV мали зор
24	Сос	28			IV Амур - крош
25	Сос			24	IV хв руд
26	Сос			36	IV хв руд
27	Сос		24		IV хв живого-зел
28	Сос		36		IV хв живого-зел
29	Сос			24	IV хв руд
30	Сос			32	IV хв руд
31	Сос		28		IV хв живого-зел
32	Сос			24	IV хв руд
33	Сос			32	IV хв руд
34	Сос	24			IV Амур - крош
35	Сос	36			IV Крош Амур
36	Сос		24		IV хв живого-зел
37	Сос			24	IV хв руд
38	Сос			28	IV хв руд
39	Сос	24			IV хв живого-зел
40	Сос	28			IV хв живого-зел
41	Сос	24			IV хв живого-зел
42	Сос			28	IV хв руд
43	Сос		24		IV хв живого-зел
44					
45					
46					
47					
48					
49					
50					
51					
52					
53					
54					
55					
56					
57					
58					

Всього пронумеровано дерев 43 (серед трьох дерев)

Нумерацію і перелік провели 17.08.2021

(дата)

посада  
(посада)

(підпис)

(ініціали та прізвище)

посада  
(посада)

(підпис)

(ініціали та прізвище)

(посада)

(підпис)

(ініціали та прізвище)

# НУМЕРАЦІЙНА ВІДОМІСТЬ ДЕРЕВ, призначених для вибіркової санітарної рубки

(найменування власника лісів, постійного лісокористувача)

Лісництво Грошевецьке

Урочище Хвоєне

Квартал № 45 виділ № 43 ділянка № \_\_\_\_\_ площа 8,7 га

Порядковий номер дерева	Порода	Ступінь товщини стовбурів, см			Категорія стану дерева, підстава відбору для рубки
		ділові	напівділові	дров'яні	
1	Сос	24			II Кронеа дуже асимур
2	Сос		28		II Хвоє світло зел
3	Сос			24	I Хвоє руде
4	Сос	32			II Кошик 30 гр
5	Сос		32		II Хвоє світло зел
6	Сос		24		II Хвоє світло зел
7	Сос	28			II Кошик 30 гр
8	Сос		32		II Хвоє світло зел
9	Сос		36		II Хвоє світло зел
10	Сос	24			II Кошик 30 гр
11	Сос		28		II Хвоє світло зел
12	Сос			24	I Хвоє руде
13	Сос		28		II Кошик 30 гр
14	Сос		28		II Кошик 30 гр
15	Сос	24			II Хвоє світло зел
16	Сос		40		II Кронеа дуже асимур
17	Сос			32	I Хвоє руде
18	Сос		28		II Хвоє світло зел
19	Сос			24	I Хвоє руде
20	Сос	36			II Кошик 30 гр
21	Сос			40	I Хвоє руде
22	Сос		24		II Хвоє світло зел
23	Сос			24	I Хвоє руде
24	Сос		32		II Хвоє світло зел
25	Сос			28	I Хвоє руде
26	Сос		24		II Хвоє світло зел
27	Сос		36		II Хвоє дуже асимур
28	Сос	28			II Хвоє дуже асимур
29	Сос			24	I Хвоє руде
30	Сос			36	I Хвоє руде
31	Сос		32		II Кошик 30 гр
32	Сос			24	II Хвоє світло зел
33	Сос			28	I Хвоє руде
34	Сос			24	II Хвоє світло-зел
35	Сос	24			II Хвоє світло-зел
36	Сос		36		II Хвоє світло-зел
37	Сос		28		II Кошик 30 гр
38	Сос			24	II Кошик 30 гр
39	Сос		40		II Кошик 30 гр
40	Сос	28			II Хвоє світло зел
41	Сос			28	II Хвоє світло зел
42	Сос			32	I Хвоє руде
43	Сос			36	I Хвоє руде
44	Сос	24			II Хвоє світло зел
45	Сос		28		II Хвоє світло зел
46	Сос			24	I Хвоє руде
47	Сос	28			II Кошик 30 гр
48	Сос		36		II Хвоє світло зел
49	Сос			24	I Хвоє руде
50	Сос	24			II Кошик 30 гр
51	Сос		28		II Хвоє світло зел
52	Сос			32	I Хвоє руде
53	Сос		24		II Кошик 30 гр
54	Сос	32			II Кошик 30 гр
55	Сос		28		II Хвоє світло зел
56	Сос	24			II Хвоє світло зел
57	Сос		24		II Хвоє світло зел
58	Сос		28		II Кошик 30 гр

Всього пронумеровано дерев \_\_\_\_\_

Нумерацію і перелік зробили \_\_\_\_\_

(дата)

(посада)

(підпис)

(ініціали та прізвище)

(посада)

(підпис)

(ініціали та прізвище)

(посада)

(підпис)

(ініціали та прізвище)





# НУМЕРАЦІЙНА ВІДОМІСТЬ ДЕРЕВ, призначених для вибіркової санітарної рубки

(найменування власника лісів, постійного лісокористувача)

Лісництво Кропивницьке

Урочище Моринь

Квартал № 45 виділ № 53 ділянка № \_\_\_\_\_ площа 1.1 га

Порядковий номер дерева	Порода	Ступінь товщини стовбурів, см			Категорія стану дерева, підстава відбору для рубки	Порядковий номер дерева	Порода	Ступінь товщини стовбурів, см			Категорія стану дерева, підстава відбору для рубки
		ділові	напівділові	дров'яні				ділові	напівділові	дров'яні	
1	Сос	24			IV Хворе мовт зен	30					
2	Сос			24	I Хворе руде	31					
3	Сос		28		IV Нахил 30 гр	32					
4	Сос		32		IV Хворе мовт зен	33					
5	Сос		24		IV Хворе мовт зен	34					
6	Сос			28	I Хворе руде	35					
7	Сос			36	I Хворе руде	36					
8	Сос	24			IV Нахил 30 гр	37					
9	Сос			24	I Хворе руде	38					
10	Сос		28		IV Хворе світло зен	39					
11	Сос	32			IV Хворе світло зен	40					
12	Сос			32	I Хворе руде	41					
13	Сос		24		IV Хворе світло зен	42					
14	Сос			32	I Хворе руде	43					
15	Сос	28			IV Нахил 30 гр	44					
16	Сос			24	I Хворе руде	45					
17	Сос		36		IV Нахил 30 гр	46					
18	Сос	24			IV Нахил 30 гр	47					
19	Сос			28	I Хворе руде	48					
20	Сос		36		IV Хворе мовт зен	49					
21	Сос		24		IV Хворе мовт зен	50					
22	Сос	32			IV Хворе мовт зен	51					
23	Сос	24			IV Нахил 30 гр	52					
24	Сос			28	I Хворе руде	53					
25	Сос	28			IV Кроми дули аїєурис	54					
26	Сос			24	I Хворе руде	55					
27	Сос	36			IV Кроми дули аїєурис	56					
28	Сос	28			IV Нахил 30 гр	57					
29						58					

Всього пронумеровано дерев 28 Двадцять вісім дерев

Нумерацію і перелік провели 9.08.21 (дата)

Сєв  
(посада)

[Підпис]  
(підпис)

Вакуча В.В  
(ініціали та прізвище)

Сєв  
(посада)

[Підпис]  
(підпис)

Борківський С.В  
(ініціали та прізвище)

(посада)

(підпис)

(ініціали та прізвище)

# НУМЕРАЦІЙНА ВІДОМІСТЬ ДЕРЕВ, призначених для вибіркової санітарної рубки

*ДМ. Кротівський М*

(найменування власника лісів, постійного лісокористувача)

Лісництво *Кротівський*

Урочище *Харків*

Квартал № *41* виділ № *37* ділянка № \_\_\_\_\_ площа *3,7* га

Порядковий номер дерева	Порода	Ступінь товщини стовбурів, см			Категорія стану дерева, підстава відбору для рубки
		ділові	напівділові	дров'яні	
1	Сос	24			I Хлоп світло зел
2	Сос		28		II Хлоп мовто зел
3	Сос		32		II Хлоп мовто зел
4	Сос			28	I Хлоп рудч
5	Сос		36		II Хлоп 30 зр
6	Сос		24		II Хлоп мовто зел
7	Сос	32			II Хлоп світло зел
8	Сос			24	I Хлоп рудч
9	Сос	28			II Хлоп світло зел
10	Сос		36		II Хлоп мовто зел
11	Сос		24		II Хлоп 30 зр
12	Сос			36	I Хлоп рудч
13	Сос		28		II Хлоп мовто зел
14	Сос		24		II Хлоп мовто зел
15	Сос		36		II Хлоп мовто зел
16	Сос			28	I Хлоп рудч
17	Сос		24		II Хлоп рудч дуби асир
18	Сос			32	I Хлоп рудч
19	Сос		28		II Хлоп рудч
20	Сос			36	I Хлоп рудч
21	Сос			32	I Хлоп рудч
22	Сос		24		II Хлоп 30 зр
23	Сос	28			II Хлоп мовто зел
24	Сос	36			II Хлоп мовто зел
25	Сос	32			II Хлоп 30 зр
26	Сос		24		II Хлоп мовто зел
27	Сос		28		II Хлоп мовто зел
28	Сос			36	I Хлоп рудч
29	Сос		24		II Хлоп мовто зел
30	Сос			24	I Хлоп рудч
31	Сос			28	I Хлоп рудч
32	Сос		32		II Хлоп 30 зр
33	Сос		24		II Хлоп 30 зр
34	Сос			36	I Хлоп рудч
35	Сос	24			II Хлоп рудч дуби асир
36	Сос		28		II Хлоп світло зел
37	Сос	36			II Хлоп асир
38	Сос			36	I Хлоп рудч
39	Сос			24	I Хлоп рудч
40	Сос	28			II Хлоп асир
41	Сос		36		II Хлоп 30 зр
42	Сос	24			II Хлоп асир
43	Сос		28		II Хлоп мовто зел
44	Сос			32	I Хлоп рудч
45	Сос		24		II Хлоп мовто зел
46	Сос			28	I Хлоп рудч
47	Сос	32			II Хлоп 30 зр
48	Сос			24	I Хлоп рудч
49	Сос		28		II Хлоп мовто зел
50	Сос	24			II Хлоп світло зел
51	Сос			32	I Хлоп рудч
52	Сос			36	I Хлоп рудч
53	Сос		24		II Хлоп світло зел
54	Сос		36		II Хлоп мовто зел
55	Сос	28			II Хлоп рудч
56	Сос		32		II Хлоп рудч
57	Сос			24	I Хлоп рудч
58	Сос		28		II Хлоп мовто зел

Всього пронумеровано дерев \_\_\_\_\_

Нумерацію і перелік прозели \_\_\_\_\_

(дата)

(посада)

(підпис)

(ініціали та прізвище)

(посада)

(підпис)

(ініціали та прізвище)

(посада)

(підпис)

(ініціали та прізвище)



Порядковий номер	Порода	Ступінь товщини стовбурів, см			Категорія стану дерева, підстава відбору для рубки
		ділові	напівділ	дров'яні	
59	Ce	28			IV Хворі світли фел
60	Ce		24		IV Хворі зм'якш з/л
61	Ce			28	IV Хворі руді
62					
63					
64					
65					
66					
67					
68					
69					
70					
71					
72					
73					
74					
75					
76					
77					
78					
79					
80					
81					
82					
83					
84					
85					
86					
87					
88					
89					
90					
91					
92					
93					
94					
95					
96					
97					
98					

Порядковий номер	Порода	Ступінь товщини стовбурів, см			Категорія стану дерева, підстава відбору для рубки
		ділові	напівділ	дров'яні	
99					
100					
101					
102					
103					
104					
105					
106					
107					
108					
109					
110					
111					
112					
113					
114					
115					
116					
117					
118					
119					
120					
121					
122					
123					
124					
125					
126					
127					
128					
129					
130					
131					
132					
133					
134					
135					
136					
137					
138					

Всього пронумеровано дерев 61 / (Мисисет с/госп)  
 Нумерацію і перелік провели 20.08.24

(дата)

сідер  
 (посада)

сідер  
 (посада)

(посада)

(підпис)

(підпис)

(підпис)

Воронін М.С.  
 (ініціали та прізвище)

Коваленко М.С.  
 (ініціали та прізвище)

(ініціали та прізвище)

**НУМЕРАЦІЙНА ВІДОМІСТЬ ДЕРЕВ,  
призначених для вибіркової санітарної рубки**

М. С. Кравченко

(найменування власника лісів, постійного лісокористувача)

Лісництво Кропивницьке

Урочище Хвайне

Квартал № 41 виділ № 49 ділянка № \_\_\_\_\_ площа 10 га

Порядковий номер дерева	Порода	Ступінь товщини стовбурів, см			Категорія стану дерева, підстава відбору для рубки
		ділові	напівділові	дров'яні	
1	Сос	24			IV Хворе світло зр
2	Сос			24	I Хворе руде
3	Сос		24		IV Нахил 30 зр
4	Сос		32		IV Хворе мовто зр
5	Сос		28		IV Хворе мовто зр
6	Сос	24			IV Хворе мовто зр
7	Сос			24	I Хворе руде
8	Сос		28		IV Хворе мовто зр
9	Сос		36		IV Хворе мовто зр
10	Сос	36			IV Нахил 30 зр
11	Сос		24		IV Хворе мовто зр
12	Сос	32			IV Хворе світло зр
13	Сос			28	I Хворе руде
14	Сос	28			IV Нахил 30 зр
15	Сос		32		IV Хворе мовто зр
16	Сос			28	I Хворе руде
17	Сос			32	I Хворе руде
18	Сос		24		IV Хворе мовто зр
19	Сос	32			IV Хворе світло зр
20	Сос			28	I Хворе руде
21	Сос	24			IV Хворе світло зр
22	Сос			32	I Хворе руде
23	Сос			40	I Хворе руде
24	Сос			24	I Хворе руде
25	Сос			32	I Хворе руде
26	Сос		28		IV Хворе мовто зр
27	Сос	32			IV Хворе світло зр
28	Сос	24			IV Хворе світло зр
29	Сос			28	I Хворе руде
30	Сос			36	I
31	Сос			24	I
32	Сос		28		IV
33	Сос	24			IV
34	Сос	28			IV
35					
36					
37					
38					
39					
40					
41					
42					
43					
44					
45					
46					
47					
48					
49					
50					
51					
52					
53					
54					
55					
56					
57					
58					

Всього пронумеровано дерев 34 / М. С. Кравченко

Нумерацію і перелік провели 12.08.21

(дата)

Сос  
(посада)

(підпис)

Василюк В.М  
(ініціали та прізвище)

Сос  
(посада)

(підпис)

Гаврилюк В.С  
(ініціали та прізвище)

(посада)

(підпис)

(ініціали та прізвище)

# НУМЕРАЦІЙНА ВІДОМІСТЬ ДЕРЕВ, призначених для вибіркової санітарної рубки

ДП "Львівський ЛР"

(найменування власника лісів, постійного лісокористувача)

Лісництво Кропивницьке

Урочище Хворине

Квартал № 45 виділ № 54 ділянка № \_\_\_\_\_ площа 4,0 га

Порядковий номер дерева	Порода	Ступінь товщини стовбурів, см			Категорія стану дерева, підстава відбору для рубки
		ділові	напівділові	дров'яні	
1	Сос	24			IV Нахил 30 градусів
2	Сос			24	V Хвоя руда
3	Сос			24	V Хвоя руда
4	Сос		28		IV Хвоя жовті-зелена
5	Сос	24			IV Хвоя жовті-зелена
6	Сос			24	V Хвоя руда
7	Сос		32		IV Кропи дуже асиметрич
8	Сос			24	V Хвоя руда
9	Сос			32	V Хвоя руда
10	Сос		24		IV Хвоя світло-зелена
11	Сос			28	V Хвоя руда
12	Сос			24	V Хвоя руда
13	Сос	32			IV Нахил 30 градусів
14	Сос			24	V Хвоя руда
15	Сос	28			IV Нахил 30 градусів
16	Сос	24			IV Хвоя світло-зелена
17	Сос			28	V Хвоя руда
18	Сос			24	V Хвоя руда
19	Сос			32	V Хвоя руда
20	Сос	36			IV Хвоя світло-зелена
21	Сос		24		IV Нахил 30 градусів
22	Сос	28			IV Хвоя світло-зелена
23	Сос			24	V Хвоя руда
24	Сос	24			IV Зламана вершівка
25	Сос		28		IV Зламана вершівка
26	Сос			32	V Хвоя руда
27	Сос	28			IV Зламана вершівка
28	Сос	32			IV Зламана вершівка
29	Сос			28	V Хвоя руда

Порядковий номер дерева	Порода	Ступінь товщини стовбурів, см			Категорія стану дерева, підстава відбору для рубки
		ділові	напівділові	дров'яні	
30	Сос			36	IV Хвоя світло-зелена
31	Сос	24			IV Хвоя світло-зелена
32	Сос			24	V Хвоя руда
33	Сос		28		IV Хвоя світло-зелена
34	Сос			32	V Хвоя руда
35	Сос	32			IV Нахил 30 гр
36	Сос	24			IV Нахил 30 гр
37	Сос			36	V Хвоя руда
38	Сос			24	V Хвоя руда
39	Сос			28	V Хвоя руда
40	Сос			36	V Хвоя руда
41	Сос		24		IV Хвоя світло-зелена
42	Сос	36			IV Хвоя світло-зелена
43	Сос			24	V Хвоя руда
44	Сос	32			IV Хвоя жовті-зелена
45	Сос	28			IV Нахил 30 гр
46	Сос	24			IV Нахил 30 гр
47	Сос		24		IV Хвоя світло-зелена
48	Сос			36	V Хвоя руда
49	Сос	28			IV Хвоя світло-зелена
50	Сос		24		IV Хвоя світло-зелена
51	Сос			32	V Хвоя руда
52	Сос	28			IV Хвоя світло-зелена
53	Сос		24		IV Хвоя світло-зелена
54	Сос			36	V Хвоя руда
55	Сос	24			IV Нахил 30 гр
56	Сос		32		IV Нахил 30 гр
57	Сос		24		IV Хвоя світло-зелена
58	Сос			28	V Хвоя руда

Всього пронумеровано дерев \_\_\_\_\_

Нумерацію і перелік зробили \_\_\_\_\_

(дата)

(посада)

(підпис)

(ініціали та прізвище)

(посада)

(підпис)

(ініціали та прізвище)

(посада)

(підпис)

(ініціали та прізвище)



# НУМЕРАЦІЙНА ВІДОМІСТЬ ДЕРЕВ, призначених для вибіркової санітарної рубки

*ДП "Львівський лісгосп" № 17*

(найменування власника лісів, постійного лісокористувача)

Лісництво *Славичівське*

Урочище \_\_\_\_\_

Квартал № *4* виділ № *10* ділянка № \_\_\_\_\_ площа *246* га

Порядковий номер дерева	Порода	Ступінь товщини стовбурів, см			Категорія стану дерева, підстава відбору для рубки
		ділові	напівділові	дров'яні	
1	сосна			14	VI хвор. біл. гниль
2	сосна			32	VI опад. кори
3	сосна	28			IV хвор. біл. гниль-засох.
4	сосна			28	VI хвор. біл. гниль
5	сосна	32			IV мех. пошкод. стовб.
6	сосна		32		V хвор. гниль
7	сосна	44			IV мех. пошкод. стовб.
8	сосна			36	VI опад. кори
9	сосна	40			IV мех. пошкод. стовб.
10	сосна			24	VI хвор. біл. гниль
11	сосна	32			IV хвор. біл. гниль-засох.
12	сосна			24	VI хвор. біл. гниль
13	сосна		24		V гниль. опад. кори
14	сосна			32	VI хвор. біл. гниль
15	сосна	18			IV мех. пошкод. стовб.
16	сосна			28	VI хвор. біл. гниль
17	сосна	40			IV мех. пошкод. стовб.
18	сосна	32			IV мех. пошкод. стовб.
19	сосна		28		V хвор. гниль
20	сосна			28	VI хвор. біл. гниль
21	сосна	36			IV мех. пошкод. стовб.
22	сосна			24	VI хвор. біл. гниль
23	сосна	28			IV мех. пошкод. стовб.
24	сосна			32	VI опад. кори
25	сосна		36		V гниль. опад. кори
26	сосна	32			IV мех. пошкод. стовб.
27	сосна			24	VI хвор. біл. гниль
28	сосна	36			IV мех. пошкод. стовб.
29	сосна			32	VI опад. кори

Порядковий номер дерева	Порода	Ступінь товщини стовбурів, см			Категорія стану дерева, підстава відбору для рубки
		ділові	напівділові	дров'яні	
30	сосна	32			V хвор. біл. гниль-засох.
31	сосна			36	VI хвор. біл. гниль
32	сосна		18		V хвор. гниль
33	сосна	24			IV мех. пошкод. стовб.
34	сосна			28	VI хвор. біл. гниль
35	сосна			40	IV опад. кори
36	сосна	32			IV мех. пошкод. стовб.
37	сосна			24	VI хвор. біл. гниль
38	сосна		32		V гниль. опад. кори
39	сосна			14	VI хвор. біл. гниль
40	сосна	32			IV мех. пошкод. стовб.
41	сосна			28	VI опад. кори
42	сосна	40			IV мех. пошкод. стовб.
43	сосна			32	VI хвор. біл. гниль
44	сосна	28			IV мех. пошкод. стовб.
45	сосна		32		V гниль. опад. кори
46	сосна	40			IV мех. пошкод. стовб.
47	сосна			14	VI опад. кори
48	сосна	32			IV мех. пошкод. стовб.
49	сосна			28	VI хвор. біл. гниль
50	сосна			24	VI хвор. біл. гниль
51	сосна			24	VI хвор. біл. гниль
52	сосна	32			IV хвор. біл. гниль-засох.
53	сосна		32		V хвор. гниль
54	сосна	28			IV мех. пошкод. стовб.
55	сосна	40			IV хвор. біл. гниль-засох.
56	сосна			32	VI опад. кори
57	сосна	36			IV хвор. біл. гниль-засох.
58	сосна		28		V гниль. опад. кори

Всього пронумеровано дерев \_\_\_\_\_

Нумерацію і перелік провели *18.03.2021* (дата)

*нач. лісництва*  
(посада)

*[підпис]*  
(підпис)

*Сімон В.В.*  
(ініціали та прізвище)

*ст. майстер лісу*  
(посада)

*[підпис]*  
(підпис)

*Віталій О.В.*  
(ініціали та прізвище)

*майстер лісу*  
(посада)

*[підпис]*  
(підпис)

*Савченко П.П.*  
(ініціали та прізвище)



# НУМЕРАЦІЙНА ВІДОМІСТЬ ДЕРЕВ, призначених для вибіркової санітарної рубки

(найменування власника лісів, постійного лісокористувача)

Лісництво

Урочище

Квартал №

виділ №

ділянка №

площа

га

Порядковий номер дерева	Порода	Ступінь товщини стовбурів, см			Категорія стану дерева, підстава відбору для рубки
		ділові	напівділові	дров'яні	
1	сосна	26			IV хвор. сіяно-жовта
2	сосна			24	VI хвор. білоріжжя
3	сосна	24			IV м'якот. білоріжжя
4	сосна			28	VI маревна жовта
5	сосна	28			IV м'якот. жовта
6	сосна			24	VI маревна жовта
7	сосна			32	VI хвор. білоріжжя
8	сосна	24			IV хвор. сіяно-жовта
9	сосна			24	VI хвор. білоріжжя
10	сосна		24		V м'якот. жовта
11	сосна			26	VI хвор. білоріжжя
12	сосна	26			IV хвор. сіяно-жовта
13	сосна			24	VI хвор. білоріжжя
14	сосна		28		V м'якот. жовта
15	сосна	24			IV хвор. сіяно-жовта
16	сосна			26	VI хвор. білоріжжя
17	сосна	26			IV м'якот. жовта
18	сосна			26	VI маревна жовта
19	сосна	26			IV хвор. сіяно-жовта
20	сосна			28	V хвор. жовта
21	сосна			24	VI хвор. білоріжжя
22	сосна	24			IV хвор. сіяно-жовта
23	сосна			26	VI хвор. білоріжжя
24	сосна		32		V м'якот. жовта
25	сосна	28			IV м'якот. жовта
26	сосна			28	VI маревна жовта
27	сосна			24	V хвор. жовта
28	сосна	24			IV м'якот. білоріжжя
29	сосна			24	VI хвор. білоріжжя

Порядковий номер дерева	Порода	Ступінь товщини стовбурів, см			Категорія стану дерева, підстава відбору для рубки
		ділові	напівділові	дров'яні	
30	Сосна			28	VI маревна жовта
31	Сосна		26		V м'якот. жовта
32	Сосна	32			IV хвор. сіяно-жовта
33	Сосна			24	VI хвор. білоріжжя
34	Сосна	26			IV хвор. сіяно-жовта
35	Сосна			32	VI маревна жовта
36	Сосна		24		V хвор. жовта
37	Сосна	28			IV хвор. сіяно-жовта
38	Сосна			24	VI хвор. білоріжжя
39	Сосна			28	VI хвор. білоріжжя
40	Сосна			24	VI хвор. білоріжжя
41	Сосна	24			IV м'якот. білоріжжя
42	Сосна			24	VI хвор. білоріжжя
43	Сосна		24		V м'якот. жовта
44	Сосна	26			IV хвор. сіяно-жовта
45	Сосна			28	VI маревна жовта
46	Сосна			24	VI хвор. білоріжжя
47	Сосна	24			IV м'якот. жовта
48	Сосна			24	VI хвор. білоріжжя
49	Сосна		28		V хвор. жовта
50	Сосна			24	VI хвор. білоріжжя
51	Сосна			24	VI хвор. білоріжжя
52	Сосна		24		V хвор. жовта
53	Сосна	24			IV м'якот. білоріжжя
54	Сосна			28	VI хвор. білоріжжя
55	Сосна	26			IV хвор. сіяно-жовта
56	Сосна			24	VI маревна жовта
57	Сосна	28			IV м'якот. білоріжжя
58	Сосна			32	VI хвор. білоріжжя

Всього пронумеровано дерев

Нумерацію і перелік провели

(дата)

посада

(посада)

(підпис)

(ініціали та прізвище)

посада

(посада)

(підпис)

(ініціали та прізвище)

посада

(посада)

(підпис)

(ініціали та прізвище)





# НУМЕРАЦІЙНА ВІДОМІСТЬ ДЕРЕВ, призначених для вибіркової санітарної рубки

(найменування власника лісів, постійного лісокористувача)

Лісництво

Урочище

Квартал №

виділ №

ділянка №

площа га

Порядковий номер дерева	Порода	Ступінь товщини стовбурів, см			Категорія стану дерева, підстава відбору для рубки
		ділові	напівділові	дров'яні	
1	Сосна			24	V Хворя білорічник
2	Сосна			28	VI опараний мерз.
3	Сосна	24			IV Хворя білорічник - гниль
4	Сосна			40	VI опараний мерз.
5	Сосна	32			IV Хворя білорічник - гниль
6	Руб			28	VI моток білорічник
7	Сосна			24	V Хворя білорічник
8	Сосна	28			IV Хворя білорічник - гниль
9	Сосна			24	VI опараний мерз.
10	Сосна	32			IV моток мерз. опар.
11	Сосна	28			IV Хворя білорічник - гниль
12	Руб			32	VI моток моток білорічник
13	Сосна		14		V Хворя мерз.
14	Сосна	32			IV Хворя білорічник - гниль
15	Сосна	26			IV Хворя білорічник - гниль
16	Руб			24	VI моток білорічник
17	Сосна	36			IV моток мерз. опар.
18	Сосна			44	VI опараний мерз.
19	Сосна	32			IV моток мерз. опар.
20	Сосна		26		V моток мерз. опар.
21	Сосна	24			IV Хворя білорічник - гниль
22	Сосна	32			IV Хворя білорічник - гниль
23	Руб			28	V моток білорічник
24	Сосна	36			IV моток мерз. опар.
25	Сосна			36	VI опараний мерз.
26	Сосна	26			IV моток мерз. опар.
27	Сосна		32		V Хворя мерз.
28	Сосна			24	VI Хворя білорічник
29	Руб			24	VI моток білорічник

Порядковий номер дерева	Порода	Ступінь товщини стовбурів, см			Категорія стану дерева, підстава відбору для рубки
		ділові	напівділові	дров'яні	
30	Сосна	26			IV Хворя білорічник - гниль
31	Сосна	32			IV Хворя білорічник - гниль
32	Сосна			28	VI Хворя білорічник
33	Руб			36	VI моток білорічник
34	Сосна		14		V Хворя мерз.
35	Сосна	28			IV моток мерз. опар.
36	Сосна			24	VI опараний мерз.
37	Сосна	36			IV Хворя білорічник - гниль
38	Руб			32	VI моток білорічник
39	Сосна			24	VI Хворя білорічник
40	Сосна	24			IV Хворя білорічник - гниль
41	Сосна			44	VI опараний мерз.
42	Сосна	32			IV Хворя білорічник - гниль
43	Сосна			24	VI Хворя білорічник
44	Руб			24	VI моток білорічник
45	Сосна		28		V Хворя мерз.
46	Сосна	28			IV моток мерз. опар.
47	Сосна			28	VI Хворя білорічник
48	Руб			32	VI моток білорічник
49	Сосна	36			IV Хворя білорічник - гниль
50	Сосна			24	VI опараний мерз.
51	Сосна			24	VI опараний мерз.
52	Сосна	36			IV моток мерз. опар.
53	Руб			28	VI моток білорічник
54	Сосна		28		V моток мерз. опар.
55	Сосна	26			IV Хворя білорічник - гниль
56	Сосна			36	VI опараний мерз.
57	Сосна	36			IV моток мерз. опар.
58	Руб			24	VI моток білорічник

Всього пронумеровано дерев

Нумерацію і перелік провели

(дата)

(посада)

(підпис)

(ініціали та прізвище)

(посада)

(підпис)

(ініціали та прізвище)

(посада)

(підпис)

(ініціали та прізвище)

Порядковий номер	Порода	Ступінь товщини стовбурів, см			Категорія стану дерева, підстава відбору для рубки
		ділові	напівділ	дров'яні	
59	Сосна			28	VI хвоя білорусь.
60	Сосна	32			IV хвоя світло-жовт.
61	Сосна		36		V хвоя жовта
62	Сосна	28			IV хвоя світло-жовт.
63	Сосна			36	VI середнього розміру
64	Сосна	32			IV хвоя світло-жовт.
65	Сосна		28		V лист. серед. розміру
66	Сосна			24	VI хвоя білорусь.
67	Дуб			32	VI лист. білорусь.
68	Сосна	32			IV лист. серед. розміру
69	Сосна			40	VI середнього розміру
70	Сосна	24			IV хвоя світло-жовт.
71	Сосна		24		V хвоя жовта
72	Сосна			24	VI хвоя білорусь.
73	Дуб			28	VI лист. білорусь.
74	Сосна			24	VI хвоя білорусь.
75	Сосна	28			IV хвоя світло-жовт.
76	Сосна		36		V лист. серед. розміру
77	Сосна	36			IV лист. серед. розміру
78	Береза			32	VI лист. білорусь.
79	Сосна	36			IV хвоя світло-жовт.
80	Сосна			28	VI хвоя білорусь.
81	Сосна	28			IV хвоя світло-жовт.
82	Сосна			24	VI середнього розміру
83	Дуб			32	VI лист. білорусь.
84	Сосна	32			IV хвоя світло-жовт.
85	Сосна			24	VI середнього розміру
86	Сосна		24		V хвоя жовта
87	Береза			42	VI лист. білорусь.
88	Сосна	36			IV хвоя світло-жовт.
89	Сосна	24			IV хвоя світло-жовт.
90	Сосна			28	VI середнього розміру
91	Сосна	32			IV лист. серед. розміру
92	Дуб			24	VI лист. білорусь.
93	Сосна			40	VI хвоя білорусь.
94	Сосна	28			IV хвоя світло-жовт.
95	Сосна		28		V хвоя жовта
96	Сосна			24	VI хвоя білорусь.
97	Сосна	24			IV хвоя світло-жовт.
98	Сосна			28	VI середнього розміру

Порядковий номер	Порода	Ступінь товщини стовбурів, см			Категорія стану дерева, підстава відбору для рубки
		ділові	напівділ	дров'яні	
99	Дуб			32	VI лист. білорусь.
100	Сосна	32			IV хвоя світло-жовт.
101	Сосна	28			IV хвоя світло-жовт.
102	Сосна			24	VI середнього розміру
103	Береза			24	VI лист. білорусь.
104	Сосна			36	VI хвоя білорусь.
105	Сосна	24			IV середнього розміру
106	Сосна		32		V хвоя жовта
107	Береза			40	VI лист. білорусь.
108	Сосна	32			IV хвоя світло-жовт.
109	Сосна			24	VI середнього розміру
110	Дуб			28	VI лист. білорусь.
111	Сосна		24		V хвоя жовта
112	Сосна	28			IV хвоя світло-жовт.
113	Сосна			28	VI середнього розміру
114	Сосна	36			IV лист. серед. розміру
115	Береза			28	V лист. серед. розміру
116	Сосна	28			V лист. серед. розміру
117	Сосна	24			IV хвоя світло-жовт.
118	Сосна	32			IV хвоя світло-жовт.
119	Дуб			32	VI лист. білорусь.
120	Сосна	36			IV хвоя світло-жовт.
121	Сосна		32		V лист. серед. розміру
122	Сосна	28			IV хвоя світло-жовт.
123	Сосна			40	VI середнього розміру
124	Сосна	28			V лист. серед. розміру
125	Береза			40	VI лист. білорусь.
126	Сосна	32			IV хвоя світло-жовт.
127	Сосна			28	VI хвоя білорусь.
128	Сосна	28			IV хвоя світло-жовт.
129	Сосна			24	VI хвоя білорусь.
130	Дуб			28	VI лист. білорусь.
131	Сосна		24		V лист. серед. розміру
132	Сосна	32			IV лист. серед. розміру
133	Сосна		28		V лист. серед. розміру
134	Сосна	24			IV лист. серед. розміру
135	Сосна			36	VI середнього розміру
136	Береза			28	VI лист. білорусь.
137	Сосна	42			IV хвоя світло-жовт.
138	Сосна		32		V лист. серед. розміру

Всього пронумеровано дерев

Нумерацію і перелік провели

12.08.21

(дата)

(посада)

(підпис)

(ініціали та прізвище)

(посада)

(підпис)

(ініціали та прізвище)

(посада)

(підпис)

(ініціали та прізвище)



(найменування власника лісів, постійного лісокористувача)  
Уродище

## Урочище

виділ №

ділянка №

площа 4,5 га

[illegible]

Нумерацію і перелік провели

(дата)

(посада)

(посада)

(подпись)

(підпис)

(підпис)

(підпис)

(ініціали та прізвище)

(ініціали та прізвище)

(ініціали та прізвище)

# НУМЕРАЦІЙНА ВІДОМІСТЬ ДЕРЕВ, призначених для вибіркової санітарної рубки

(найменування власника лісів, постійного лісокористувача)

Лісництво

Урочище

Квартал №

виділ №

ділянка №

площа га

Порядковий номер дерева	Порода	Ступінь товщини стовбурів, см			Категорія стану дерева, підстава відбору для рубки
		ділові	напівділові	дров'яні	
1	Сосна	24			V класу білост.
2	Сосна			24	VI класу білост.
3	Сосна	24			V класу білост.
4	Береза			24	VI класу білост.
5	Сосна			32	VI класу білост.
6	Сосна		28		V класу білост.
7	Сосна			28	VI класу білост.
8	Сосна	24			IV класу білост.
9	Сосна			24	VI класу білост.
10	Сосна			32	VI класу білост.
11	Сосна	32			IV класу білост.
12	Сосна			28	VI класу білост.
13	Сосна		32		V класу білост.
14	Сосна	28			IV класу білост.
15	Сосна			28	VI класу білост.
16	Сосна		24		V класу білост.
17	Сосна			24	VI класу білост.
18	Сосна	24			IV класу білост.
19	Сосна			32	VI класу білост.
20	Сосна			28	VI класу білост.
21	Береза			24	VI класу білост.
22	Сосна	32			IV класу білост.
23	Сосна			24	VI класу білост.
24	Сосна	28			IV класу білост.
25	Сосна			28	VI класу білост.
26	Сосна		28		V класу білост.
27	Сосна	24			IV класу білост.
28	Сосна		24		V класу білост.
29	Сосна			24	VI класу білост.

Порядковий номер дерева	Порода	Ступінь товщини стовбурів, см			Категорія стану дерева, підстава відбору для рубки
		ділові	напівділові	дров'яні	
30	Сосна			24	VI класу білост.
31	Сосна	28			IV класу білост. окор.
32	Береза			24	VI класу білост.
33	Сосна			24	VI класу білост.
34	Сосна			32	VI класу білост.
35	Сосна	24			IV класу білост. окор.
36	Сосна			28	VI класу білост.
37	Сосна		24		V класу білост.
38	Сосна	32			IV класу білост. окор.
39	Береза			24	VI класу білост. окор.
40	Сосна		32		V класу білост.
41	Сосна			24	VI класу білост. окор.
42	Сосна	24			IV класу білост. окор.
43	Сосна			32	VI класу білост.
44	Сосна			24	VI класу білост.
45	Сосна		24		V класу білост.
46	Сосна	28			IV класу білост. окор. клас
47	Сосна			24	VI класу білост. окор.
48	Сосна		28		V класу білост.
49	Сосна			32	VI класу білост.
50	Сосна	24			IV класу білост. окор. окор.
51	Береза			28	VI класу білост. окор.
52	Сосна		24		V класу білост.
53	Сосна			24	VI класу білост.
54	Береза			24	VI класу білост.
55	Сосна			24	VI класу білост.
56	Сосна			28	VI класу білост. окор.
57	Сосна			28	VI класу білост. окор.
58	Сосна	24			IV класу білост. окор. окор.

Всього пронумеровано дерев

Нумерацію і перелік провели

(дата)

(посада)

(підпис)

(ініціали та прізвище)

(посада)

(підпис)

(ініціали та прізвище)

(посада)

(підпис)

(ініціали та прізвище)

Порядковий номер	Порода	Ступінь товщини стовбурів, см			Категорія стану дерева, підстава відбору для рубки
		ділові	напівділ	дров'яні	
58	Сосна			24	VI клас. Вирощ.
60	Сосна	32			IV клас. Вирощ. Вирощ.
61	Сосна			28	VI клас. Вирощ.
62	Сосна	28			IV клас. Вирощ. Вирощ.
63	Сосна			24	VI клас. Вирощ.
64	Сосна			32	VI клас. Вирощ.
65	Сосна			24	VI клас. Вирощ.
66	Сосна	28			IV клас. Вирощ. Вирощ.
67	Сосна			28	VI клас. Вирощ.
68	Сосна	24			IV клас. Вирощ. Вирощ.
69	Сосна			24	VI клас. Вирощ.
70	Сосна		24		V клас. Вирощ.
71	Сосна	28			IV клас. Вирощ. Вирощ.
72	Сосна			32	VI клас. Вирощ.
73	Сосна			28	VI клас. Вирощ.
74	Сосна	28			IV клас. Вирощ. Вирощ.
75	Сосна			24	VI клас. Вирощ.
76	Сосна		28		V клас. Вирощ.
77	Сосна	36			IV клас. Вирощ. Вирощ.
78	Сосна			28	VI клас. Вирощ.
79	Сосна			24	VI клас. Вирощ.
80	Сосна	32			IV клас. Вирощ. Вирощ.
81	Сосна			28	VI клас. Вирощ.
82	Сосна	24			IV клас. Вирощ. Вирощ.
83	Сосна			32	VI клас. Вирощ.
84	Сосна		24		V клас. Вирощ.
85	Сосна			24	IV клас. Вирощ. Вирощ.
86	Сосна	28			VI клас. Вирощ.
87	Сосна			24	VI клас. Вирощ.
88	Сосна	28			IV клас. Вирощ. Вирощ.
89	Сосна			24	VI клас. Вирощ.
90	Сосна			28	VI клас. Вирощ.
91	Сосна			24	VI клас. Вирощ.
92	Сосна			28	VI клас. Вирощ.
93	Сосна			24	VI клас. Вирощ.
94	Сосна	24			IV клас. Вирощ. Вирощ.
95	Сосна			28	VI клас. Вирощ.
96	Сосна			24	VI клас. Вирощ.
97	Сосна			32	VI клас. Вирощ.
98	Сосна	28			IV клас. Вирощ. Вирощ.

Порядковий номер	Порода	Ступінь товщини стовбурів, см			Категорія стану дерев підстава відбору для рубки
		ділові	напівділ	дров'яні	
99	Сосна			24	VI клас. Вирощ.
100	Сосна	28			IV клас. Вирощ. Вирощ.
101	Сосна			32	VI клас. Вирощ.
102	Сосна			24	VI клас. Вирощ.
103	Сосна	32			IV клас. Вирощ. Вирощ.
104	Сосна			28	VI клас. Вирощ.
105	Сосна	24			IV клас. Вирощ. Вирощ.
106	Сосна			24	VI клас. Вирощ.
107	Сосна		32		V клас. Вирощ.
108	Сосна	32			IV клас. Вирощ. Вирощ.
109	Сосна			32	VI клас. Вирощ.
110	Сосна	28			IV клас. Вирощ. Вирощ.
111	Сосна			24	VI клас. Вирощ.
112	Сосна		24		V клас. Вирощ.
113	Сосна			24	VI клас. Вирощ.
114	Сосна			32	VI клас. Вирощ.
115	Сосна			28	VI клас. Вирощ.
116	Сосна	24			IV клас. Вирощ. Вирощ.
117	Сосна			24	VI клас. Вирощ.
118	Сосна			28	VI клас. Вирощ.
119	Сосна		28		V клас. Вирощ.
120	Сосна			24	VI клас. Вирощ.
121	Сосна			32	VI клас. Вирощ.
122	Сосна	28			IV клас. Вирощ. Вирощ.
123	Сосна			24	VI клас. Вирощ.
124	Сосна			32	VI клас. Вирощ.
125	Сосна			24	VI клас. Вирощ.
126	Сосна			28	VI клас. Вирощ.
127	Сосна	32			IV клас. Вирощ. Вирощ.
128	Сосна		24		V клас. Вирощ.
129	Сосна			28	VI клас. Вирощ.
130	Сосна			36	VI клас. Вирощ.
131	Сосна			24	VI клас. Вирощ.
132	Сосна	32			IV клас. Вирощ. Вирощ.
133	Сосна			28	VI клас. Вирощ.
134	Сосна	24			IV клас. Вирощ. Вирощ.
135	Сосна			24	VI клас. Вирощ.
136	Сосна			32	VI клас. Вирощ.
137	Сосна	28			IV клас. Вирощ. Вирощ.
138	Сосна			28	VI клас. Вирощ.

Всього пронумеровано дерев  
Нумерацію і перелік провели

(дата)

(підпис)

(ініціали та прізвище)

(посада)

(підпис)

(ініціали та прізвище)

(посада)

(підпис)

(ініціали та прізвище)



# НУМЕРАЦІЙНА ВІДОМІСТЬ ДЕРЕВ, призначених для вибіркової санітарної рубки

*РП, Тернопільська область*

(найменування власника лісів, постійного лісокористувача)

Лісництво

Урочище

Квартал №

виділ №

ділянка №

площа га

Порядковий номер дерева	Порода	Ступінь товщини стовбурів, см			Категорія стану дерева, підстава відбору для рубки
		ділові	напівділові	дров'яні	
138	Сосна			28	Хвор. білоїт. VI
140	Сосна	24			IV клас. дуб. омерт.
141	Сосна			24	IV клас. дуб. омерт.
142	Сосна			32	Хвор. білоїт. VI
143	Сосна		32		V клас. дуб. омерт.
144	Сосна			24	V клас. білоїт. VI
145	Сосна	28			V клас. дуб. омерт.
146	Сосна			28	VI клас. білоїт. VI
147	Сосна		24		V клас. дуб. омерт.
148	Сосна			24	VI клас. дуб. омерт.
149	Сосна	24			IV клас. білоїт. VI
150	Сосна			24	VI клас. дуб. омерт.
151	Сосна		28		V клас. дуб. омерт.
152	Сосна			28	VI клас. білоїт. VI
153	Сосна	32			V клас. дуб. омерт.
154	Сосна			28	VI клас. білоїт. VI
155	Сосна	28			IV клас. дуб. омерт.
156	Сосна			24	VI клас. білоїт. VI
157	Сосна			24	VI клас. білоїт. VI
158	Сосна	24			V клас. дуб. омерт.
159	Сосна	24			V клас. дуб. омерт.
160	Сосна			28	VI клас. білоїт. VI
161	Сосна			24	VI клас. білоїт. VI
162	Сосна	28			V клас. дуб. омерт.
163	Сосна			24	VI клас. білоїт. VI
164	Сосна			26	VI клас. білоїт. VI
165	Сосна	32			IV клас. білоїт. VI
166	Сосна			28	VI клас. білоїт. VI
167	Сосна	24			V клас. дуб. омерт.

Порядковий номер дерева	Порода	Ступінь товщини стовбурів, см			Категорія стану дерева, підстава відбору для рубки
		ділові	напівділові	дров'яні	
168	Сосна			24	VI клас. білоїт. VI
169	Сосна		24		V клас. дуб. омерт.
170	Сосна			24	VI клас. білоїт. VI
171	Сосна	24			V клас. дуб. омерт.
172	Сосна			26	VI клас. білоїт. VI
173	Сосна			24	V клас. дуб. омерт.
174	Сосна		32		V клас. дуб. омерт.
175	Сосна	28			IV клас. дуб. омерт.
176	Сосна			28	VI клас. білоїт. VI
177	Сосна			24	VI клас. білоїт. VI
178	Сосна			24	VI клас. білоїт. VI
179	Сосна	24			IV клас. білоїт. VI
180	Сосна		28		V клас. дуб. омерт.
181	Сосна	32			IV клас. дуб. омерт.
182	Сосна			28	VI клас. білоїт. VI
183	Сосна	24			IV клас. дуб. омерт.
184	Сосна			24	VI клас. білоїт. VI
185	Сосна		24		V клас. дуб. омерт.
186	Сосна			28	VI клас. білоїт. VI
187	Сосна	28			IV клас. білоїт. VI
188	Сосна			24	VI клас. білоїт. VI
189	Сосна			24	VI клас. білоїт. VI
190	Сосна	28			IV клас. дуб. омерт.
191	Сосна			24	VI клас. білоїт. VI
192	Сосна		32		V клас. дуб. омерт.
193	Сосна			28	VI клас. білоїт. VI
194	Сосна	24			IV клас. білоїт. VI
195	Сосна			24	VI клас. білоїт. VI
196	Сосна			24	VI клас. білоїт. VI

Всього пронумеровано дерев

Нумерацію і перелік провели

(дата)

(посада)

(підпис)

(ініціали та прізвище)

(посада)

(підпис)

(ініціали та прізвище)

(посада)

(підпис)

(ініціали та прізвище)



# НУМЕРАЦІЙНА ВІДОМІСТЬ ДЕРЕВ, призначених для вибіркової санітарної рубки

(найменування власника лісів, постійного лісокористувача)

Лісництво

Урочище

Квартал №

виділ №

ділянка №

площа га

Порядковий номер дерева	Порода	Ступінь товщини стовбурів, см			Категорія стану дерева, підстава відбору для рубки
		ділові	напівділові	дров'яні	
1	сосна	14			IV хвор. світло-зелен.
2	сосна			32	VI дмр. норм.
3	сосна			28	VI дмр. норм.
4	сосна		24		V хвор. жовт.
5	сосна	28			IV хвор. світло-зелен.
6	сосна			28	VI дмр. норм.
7	сосна	24			IV жовт. дмр. норм.
8	сосна			24	VI дмр. норм.
9	сосна		28		V хвор. жовт.
10	сосна			24	VI хвор. світло-зелен.
11	сосна	28			IV жовт. дмр. норм.
12	сосна			32	VI дмр. норм.
13	сосна	32			IV хвор. світло-зелен.
14	сосна			28	VI дмр. норм.
15	сосна	24			IV хвор. світло-зелен.
16	сосна		32		V жовт. дмр. норм.
17	сосна			24	VI хвор. світло-зелен.
18	сосна		28		V хвор. жовт.
19	сосна			28	VI дмр. норм.
20	сосна	28			IV жовт. дмр. норм.
21	сосна			28	VI дмр. норм.
22	сосна			24	VI дмр. норм.
23	сосна		24		V хвор. жовт.
24	сосна	24			V жовт. дмр. норм.
25	сосна			26	VI дмр. норм.
26	сосна			32	VI хвор. світло-зелен.
27	сосна	32			V жовт. дмр. норм.
28	сосна			28	VI хвор. світло-зелен.
29	сосна		32		V хвор. жовт.

Порядковий номер дерева	Порода	Ступінь товщини стовбурів, см			Категорія стану дерева, підстава відбору для рубки
		ділові	напівділові	дров'яні	
30	сосна			24	VI дмр. норм.
31	сосна	28			IV хвор. світло-зелен.
32	сосна			24	VI хвор. світло-зелен.
33	дуб			24	VI дмр. норм.
34	сосна			24	IV хвор. світло-зелен.
35	сосна		28		V жовт. дмр. норм.
36	сосна			28	VI дмр. норм.
37	сосна	24			IV хвор. світло-зелен.
38	сосна			32	VI дмр. норм.
39	сосна			24	VI хвор. світло-зелен.
40	сосна		28		V жовт. дмр. норм.
41	сосна			24	VI хвор. світло-зелен.
42	сосна			28	VI хвор. світло-зелен.
43	сосна	28			IV жовт. дмр. норм.
44	сосна			24	V дмр. норм.
45	сосна			36	VI дмр. норм.
46	сосна	24			IV жовт. дмр. норм.
47	сосна			28	VI хвор. світло-зелен.
48	сосна		36		V хвор. дмр.
49	сосна	32			IV хвор. світло-зелен.
50	сосна			32	VI хвор. світло-зелен.
51	сосна		36		V жовт. дмр. норм.
52	сосна			28	VI хвор. світло-зелен.
53	сосна	28			IV хвор. світло-зелен.
54	сосна			32	VI дмр. норм.
55	сосна		24		V хвор. дмр.
56	сосна			26	VI хвор. світло-зелен.
57	сосна	28			IV жовт. дмр. норм.
58	сосна			24	VI дмр. норм.

Всього пронумеровано дерев

Нумерацію і перелік провели

(дата)

(посада)

(підпис)

(ініціали та прізвище)

(посада)

(підпис)

(ініціали та прізвище)

(посада)

(підпис)

(ініціали та прізвище)





# НУМЕРАЦІЙНА ВІДОМІСТЬ ДЕРЕВ, призначених для вибіркової санітарної рубки

(найменування власника лісів, постійного лісокористувача)

Лісництво

Урочище

Квартал №

виділ №

ділянка №

площа га

Порядковий номер дерева	Порода	Ступінь товщини стовбурів, см			Категорія стану дерева, підстава відбору для рубки
		ділові	напівділові	дров'яні	
1	Сосна			28	VI хвощ білорічний
2	Сосна	24			IV хвощ білорічний-зелений
3	Сосна		24		VI хвощ білорічний
4	Сосна		24		V хвощ білорічний
5	Сосна	26			IV хвощ білорічний-зелений
6	Сосна			24	VI хвощ білорічний
7	Береза			28	VI хвощ білорічний
8	Сосна			28	VI хвощ білорічний
9	Сосна	24			IV хвощ білорічний
10	Сосна			32	VI хвощ білорічний
11	Сосна		28		V хвощ білорічний
12	Береза			36	VI хвощ білорічний
13	Сосна			24	VI хвощ білорічний
14	Сосна			28	VI хвощ білорічний
15	Сосна	26			IV хвощ білорічний-зелений
16	Сосна			28	VI хвощ білорічний
17	Сосна			24	VI хвощ білорічний
18	Сосна	28			IV хвощ білорічний-зелений
19	Береза			36	VI хвощ білорічний
20	Сосна			24	VI хвощ білорічний
21	Сосна	24			IV хвощ білорічний
22	Сосна		24		V хвощ білорічний
23	Сосна	32			IV хвощ білорічний-зелений
24	Сосна			28	VI хвощ білорічний
25	Сосна	24			IV хвощ білорічний-зелений
26	Сосна			32	VI хвощ білорічний
27	Сосна			24	VI хвощ білорічний
28	Береза			28	VI хвощ білорічний
29	Сосна	28			IV хвощ білорічний-зелений

Порядковий номер дерева	Порода	Ступінь товщини стовбурів, см			Категорія стану дерева, підстава відбору для рубки
		ділові	напівділові	дров'яні	
30	Сосна			28	VI хвощ білорічний
31	Сосна	24			IV хвощ білорічний
32	Сосна			24	VI хвощ білорічний
33	Сосна		28		V хвощ білорічний
34	Береза			36	VI хвощ білорічний
35	Сосна			24	VI хвощ білорічний
36	Сосна	28			IV хвощ білорічний-зелений
37	Береза			28	VI хвощ білорічний
38	Сосна			28	VI хвощ білорічний
39	Сосна		24		V хвощ білорічний
40	Сосна			24	VI хвощ білорічний
41	Сосна	24			IV хвощ білорічний
42	Сосна			36	VI хвощ білорічний
43	Сосна			24	VI хвощ білорічний
44	Береза			24	VI хвощ білорічний
45	Сосна			28	VI хвощ білорічний
46	Сосна		28		V хвощ білорічний
47	Сосна	26			IV хвощ білорічний-зелений
48	Сосна			28	VI хвощ білорічний
49	Сосна	24			IV хвощ білорічний-зелений
50	Сосна			24	VI хвощ білорічний
51	Сосна			24	VI хвощ білорічний
52	Сосна	28			IV хвощ білорічний-зелений
53	Береза			28	VI хвощ білорічний
54	Сосна			28	VI хвощ білорічний
55	Сосна	24			IV хвощ білорічний-зелений
56	Сосна			28	VI хвощ білорічний
57	Сосна	36			IV хвощ білорічний-зелений
58	Береза			36	VI хвощ білорічний

Всього пронумеровано дерев

Нумерацію і перелік провели

(дата)

посада

(посада)

(підпис)

(ініціали та прізвище)

посада

(посада)

(підпис)

(ініціали та прізвище)

посада

(посада)

(підпис)

(ініціали та прізвище)

Порядковий номер	Порода	Ступінь товщини стовбурів, см			Категорія стану дерева, підстава відбору для рубки
		ділові	напівділ	дров'яні	
59	Сосна		28		V Хворий
60	Сосна	28			IV Хворий
61	Береза			32	VI Мертв
62	Сосна			24	VI Омертвілий
63	Сосна			28	VI Хворий
64	Сосна	28			IV Мертв
65	Сосна			24	VI Омертвілий
66	Береза			36	VI Мертв
67	Сосна		14		V Мертв
68	Сосна	24			IV Хворий
69	Сосна			28	VI Хворий
70	Дуб			28	VI Мертв
71	Сосна			28	VI Омертвілий
72	Сосна	24			IV Хворий
73	Сосна			32	VI Хворий
74	Сосна		28		V Мертв
75	Сосна	24			IV Мертв
76	Сосна			24	VI Омертвілий
77	Береза			28	VI Хворий
78	Сосна		24		V Хворий
79	Сосна	28			IV Хворий
80	Сосна			28	VI Хворий
81	Сосна	36			IV Мертв
82	Сосна			24	VI Омертвілий
83	Береза			24	VI Мертв
84	Сосна			28	VI Омертвілий
85	Сосна	24			IV Мертв
86	Сосна			24	VI Омертвілий
87	Сосна	28			IV Хворий
88	Сосна		28		V Хворий
89	Береза			32	VI Мертв
90	Сосна			24	VI Хворий
91	Сосна	28			IV Хворий
92	Сосна		24		V Хворий
93	Сосна	24			IV Мертв
94	Сосна			28	VI Омертвілий
95	Сосна			24	VI Омертвілий
96	Сосна	28			IV Хворий
97	Береза			28	VI Мертв
98	Сосна		24		V Мертв

Порядковий номер	Порода	Ступінь товщини стовбурів, см			Категорія стану дерев підстава відбору для рубки
		ділові	напівділ	дров'яні	
99	Сосна	24			IV Мертв
100	Сосна			28	VI Хворий
101	Сосна			28	VI Омертвілий
102	Сосна	24			IV Хворий
103	Сосна			24	VI Омертвілий
104	Дуб			24	VI Мертв
105	Сосна		24		V Хворий
106	Сосна	28			IV Хворий
107	Береза			40	VI Мертв
108	Сосна			28	VI Омертвілий

Всього пронумеровано дерев 108/сб. Хворий

Нумерацію і перелік провели 11.08.2021р

(дата)

Майстер М.С.

(посада)

Майстер М.С.

(посада)

Майстер М.С.

(посада)

(підпис)

(підпис)

(підпис)

Сісний В.В.

(ініціали та прізвище)

Майстер М.С.

(ініціали та прізвище)

Майстер М.С.

(ініціали та прізвище)



# НУМЕРАЦІЙНА ВІДОМІСТЬ ДЕРЕВ, призначених для вибіркової санітарної рубки

(найменування власника лісів, постійного лісокористувача)

Лісництво

Урочище

Квартал №

виділ №

ділянка №

площа га

Порядковий номер дерева	Порода	Ступінь товщини стовбурів, см			Категорія стану дерева, підстава відбору для рубки
		ділові	напівділові	дров'яні	
1	Сосна			24	VI стад. кори
2	Сосна	28			IV стад. кори
3	Сосна			32	VI стад. кори
4	Сосна	24			IV стад. кори
5	Сосна			18	VI стад. кори
6	Сосна			32	VI стад. кори
7	Сосна		28		V стад. кори
8	Сосна	28			IV стад. кори
9	Сосна			32	VI стад. кори
10	Сосна	31			IV стад. кори
11	Сосна			24	VI стад. кори
12	Сосна			24	VI стад. кори
13	Сосна		14		V стад. кори
14	Сосна	28			IV стад. кори
15	Сосна			28	VI стад. кори
16	Сосна		36		V стад. кори
17	Сосна	24			IV стад. кори
18	Сосна			24	VI стад. кори
19	Сосна		28		V стад. кори
20	Сосна			18	VI стад. кори
21	Сосна	32			IV стад. кори
22	Сосна			32	VI стад. кори
23	Сосна		24		V стад. кори
24	Сосна	28			IV стад. кори
25	Сосна			28	VI стад. кори
26	Сосна			24	VI стад. кори
27	Сосна		28		V стад. кори
28	Сосна	24			IV стад. кори
29	Сосна			32	VI стад. кори

Порядковий номер дерева	Порода	Ступінь товщини стовбурів, см			Категорія стану дерева, підстава відбору для рубки
		ділові	напівділові	дров'яні	
30	Сосна		28		V стад. кори кори
31	Сосна			24	VI стад. кори кори
32	Сосна	24			IV стад. кори кори
33	Сосна			32	VI стад. кори кори
34	Сосна			24	VI стад. кори кори
35	Сосна			28	VI стад. кори кори
36	Сосна	28			IV стад. кори кори
37	Сосна			24	VI стад. кори кори
38	Сосна		28		V стад. кори кори
39	Сосна	24			IV стад. кори кори
40	Сосна			32	V стад. кори кори
41	Сосна		24		V стад. кори кори
42	Сосна	32			IV стад. кори кори
43	Сосна			28	VI стад. кори кори
44	Сосна	36			IV стад. кори кори
45	Сосна		32		V стад. кори кори
46	Сосна	28			IV стад. кори кори
47	Сосна			32	VI стад. кори кори
48	Сосна		28		V стад. кори кори
49	Сосна			24	VI стад. кори кори
50	Сосна			28	VI стад. кори кори
51	Сосна	32			IV стад. кори кори
52	Сосна			32	VI стад. кори кори
53	Сосна	24			IV стад. кори кори
54	Сосна			24	VI стад. кори кори
55	Сосна			28	VI стад. кори кори
56	Сосна		32		V стад. кори кори
57	Сосна			32	VI стад. кори кори
58	Сосна	24			IV стад. кори кори

Всього пронумеровано дерев

Нумерацію і перелік провели

(дата)

(посада)

(підпис)

(ініціали та прізвище)

(посада)

(підпис)

(ініціали та прізвище)

(посада)

(підпис)

(ініціали та прізвище)



# НУМЕРАЦІЙНА ВІДОМІСТЬ ДЕРЕВ, призначених для вибіркової санітарної рубки

(найменування власника лісів, постійного лісокористувача)

Лісництво

Урочище

Квартал №

виділ №

ділянка №

площа га

Порядковий номер дерева	Порода	Ступінь товщини стовбурів, см			Категорія стану дерева, підстава відбору для рубки
		ділові	напівділові	дров'яні	
1	Сосна		24		V хвощ рудий
2	Сосна			32	VI омар. марм.
3	Сосна	24			IV крап. дуб. марм.
4	Сосна		24		V хвощ рудий
5	Береза		24		VI шовк. шовк.
6	Сосна		24		VI омар. марм.
7	Сосна		32		V шовк. марм.
8	Сосна			32	VI омар. марм.
9	Сосна	28			IV хвощ рудий - жовт.
10	Сосна		32		V хвощ рудий
11	Сосна		24		VI омар. марм.
12	Береза		28		VI шовк. шовк.
13	Сосна		28		VI омар. марм.
14	Сосна	32			IV крап. дуб. марм.
15	Сосна		28		VI омар. марм.
16	Сосна	28			IV марм. марм. марм.
17	Сосна		36		VI омар. марм.
18	Сосна		24		VI омар. марм.
19	Береза		32		VI шовк. шовк.
20	Сосна		28		V шовк. марм.
21	Сосна	32			IV марм. шовк. шовк.
22	Сосна		36		VI хвощ рудий
23	Сосна	24			IV хвощ рудий - жовт.
24	Сосна		28		VI омар. марм.
25	Сосна		24		VI марм. марм.
26	Береза		40		VI шовк. шовк.
27	Сосна	36			IV крап. дуб. марм.
28	Сосна		24		V хвощ рудий
29	Сосна		28		VI хвощ рудий

Порядковий номер дерева	Порода	Ступінь товщини стовбурів, см			Категорія стану дерева, підстава відбору для рубки
		ділові	напівділові	дров'яні	
30	Сосна	28			IV хвощ білий - жовт.
31	Сосна			32	VI омар. марм.
32	Сосна		32		V хвощ рудий
33	Сосна	24			IV крап. дуб. марм.
34	Сосна			24	VI хвощ білий
35	Сосна		32		V шовк. марм.
36	Сосна	36			IV марм. марм. марм.
37	Сосна			24	VI омар. марм.
38	Береза			28	VI шовк. шовк.
39	Сосна			32	VI хвощ білий
40	Сосна	28			IV марм. марм. марм.
41	Сосна			28	VI хвощ білий
42	Сосна		32		V хвощ рудий
43	Сосна	24			IV крап. дуб. марм.
44	Сосна			36	VI омар. марм.
45	Сосна	32			IV хвощ білий - жовт.
46	Сосна			32	VI хвощ білий
47	Береза			28	VI шовк. шовк.
48	Сосна			24	VI хвощ білий
49	Сосна	32			IV крап. дуб. марм.
50	Сосна			32	VI омар. марм.
51	Сосна			24	VI хвощ білий
52	Сосна		32		V хвощ рудий
53	Сосна			32	VI омар. марм.
54	Сосна	28			IV хвощ білий - жовт.
55	Сосна			28	VI хвощ білий
56	Сосна		32		V шовк. марм.
57	Сосна	32			IV марм. марм. марм.
58	Сосна			24	VI хвощ білий

Всього пронумеровано дерев

Нумерацію і перелік провели

(дата)

(посада)

(підпис)

(ініціали та прізвище)

(посада)

(підпис)

(ініціали та прізвище)

(посада)

(підпис)

(ініціали та прізвище)



[illegible][illegible]

Всього пронумеровано дерев 37/Віндхерст сім

Нумерацію і перелік провели 18.08 1927

(дата)

пай. Вішняго  
(посада)

(посада)

ст. майстер Мису  
(посада)

(посада)

майстер м'єу  
(посада)

(посада)

(підпис)

(підпис)

(підпис)

(ініціали та прізвище)

(ініціали та прізвище)

(ініціали та прізвище)

# НУМЕРАЦІЙНА ВІДОМІСТЬ ДЕРЕВ, призначених для вибіркової санітарної рубки

(найменування власника лісів, постійного лісокористувача)

Лісництво

Урочище

Квартал №

виділ №

ділянка №

площа

га

Порядковий номер дерева	Порода	Ступінь товщини стовбурів, см			Категорія стану дерева, підстава відбору для рубки
		ділові	напівділові	дров'яні	
1	Сосна	28			IV приміт. висути.
2	Сосна			28	VI дмр. кори
3	Сосна		24		V хвощ. пухля
4	Сосна			24	VI дмр. кори
5	Сосна	24			IV чмр. дмр. кори
6	Сосна			28	VI хвощ. пухля
7	Сосна		32		V дмр. кори
8	Сосна	28			IV чмр. дмр. кори
9	Сосна			28	VI дмр. кори
10	Сосна			24	VI хвощ. пухля
11	Сосна		24		V хвощ. пухля
12	Сосна			28	VI дмр. кори
13	Сосна	24			IV приміт. висути.
14	Сосна			28	VI дмр. кори
15	Сосна			24	VI дмр. кори
16	Сосна		28		V хвощ. пухля
17	Сосна			24	VI хвощ. пухля
18	Сосна	24			IV чмр. дмр. кори
19	Сосна			28	VI хвощ. пухля
20	Сосна		32		V хвощ. пухля
21	Сосна	28			IV хвощ. пухля
22	Сосна			28	VI дмр. кори
23	Сосна	24			IV хвощ. пухля
24	Сосна			24	VI хвощ. пухля
25	Сосна	32			IV чмр. дмр. кори
26	Сосна			28	VI дмр. кори
27	Сосна		24		V хвощ. пухля
28	Сосна	28			IV приміт. висути.
29	Сосна			28	VI хвощ. пухля

Порядковий номер дерева	Порода	Ступінь товщини стовбурів, см			Категорія стану дерева, підстава відбору для рубки
		ділові	напівділові	дров'яні	
30	Сосна		28		V дмр. кори
31	Сосна	24			IV приміт. висути.
32	Сосна		32		VI дмр. кори
33	Сосна		24		VI дмр. кори
34	Сосна		24		V хвощ. пухля
35	Сосна			28	VI хвощ. пухля
36	Сосна	24			IV чмр. дмр. кори
37	Сосна			24	VI дмр. кори
38	Сосна			24	VI дмр. кори
39	Сосна		24		V хвощ. пухля
40	Сосна	28			IV приміт. висути.
41	Сосна			28	VI хвощ. пухля
42	Сосна			24	VI хвощ. пухля
43	Сосна	24			IV чмр. дмр. кори
44	Сосна			28	VI хвощ. пухля
45	Сосна			24	VI хвощ. пухля
46	Сосна		24		V хвощ. пухля
47	Сосна			32	VI дмр. кори
48	Сосна			24	VI дмр. кори

Всього пронумеровано дерев

Нумерацію і перелік провели

17.08.2021

(дата)

посада

(посада)

посада

(посада)

посада

(посада)

(підпис)

(підпис)

(підпис)

(ініціали та прізвище)

(ініціали та прізвище)

(ініціали та прізвище)



# НУМЕРАЦІЙНА ВІДОМІСТЬ ДЕРЕВ, призначених для вибіркової санітарної рубки

(найменування власника лісів, постійного лісокористувача)  
Лісництво Смільське Урочище                     

Квартал № 48 виділ № 15 ділянка №                      площа 117 га

Порядковий номер дерева	Порода	Ступінь товщини стовбурів, см			Категорія стану дерева, підстава відбору для рубки
		ділові	напівділові	дров'яні	
1	Сосна			28	Хвост. окорена кора VI
2	Сосна	24			Хвост. окорена кора IV
3	Сосна			24	Хвост. окорена кора VI
4	Сосна		24		Хвост. окорена кора IV
5	Сосна	28			VI хвост. окорена кора
6	Сосна			32	VI окорена кора, хвост.
7	Береза			28	VI окорена кора, хвост.
8	Сосна			28	VI окорена кора, хвост.
9	Сосна	32			VI окорена кора, хвост.
10	Сосна			24	VI окорена кора, хвост.
11	Сосна	28			VI окорена кора, хвост.
12	Береза			32	VI окорена кора, хвост.
13	Сосна		28		VI окорена кора, хвост.
14	Сосна			28	VI окорена кора, хвост.
15	Сосна	28			VI окорена кора, хвост.
16	Сосна			28	VI окорена кора, хвост.
17	Сосна		24		VI окорена кора, хвост.
18	Сосна			32	VI окорена кора, хвост.
19	Сосна	24			VI окорена кора, хвост.
20	Сосна			28	VI окорена кора, хвост.
21	Береза			24	VI окорена кора, хвост.
22	Сосна			32	VI окорена кора, хвост.
23	Сосна		32		VI окорена кора, хвост.
24	Сосна	32			VI окорена кора, хвост.
25	Сосна			24	VI окорена кора, хвост.
26	Сосна			32	VI окорена кора, хвост.
27	Сосна	28			VI окорена кора, хвост.
28	Сосна		24		VI окорена кора, хвост.
29	Сосна			28	VI окорена кора, хвост.
30	Сосна			24	VI окорена кора, хвост.
31	Сосна			32	VI окорена кора, хвост.
32	Сосна	28			VI окорена кора, хвост.
33	Сосна			28	VI окорена кора, хвост.
34	Сосна		28		VI окорена кора, хвост.
35	Сосна	28			VI окорена кора, хвост.
36	Сосна			32	VI окорена кора, хвост.
37	Береза			32	VI окорена кора, хвост.
38	Сосна			28	VI окорена кора, хвост.
39	Сосна	32			VI окорена кора, хвост.
40	Сосна			24	VI окорена кора, хвост.
41	Сосна		32		VI окорена кора, хвост.
42	Сосна	24			VI окорена кора, хвост.
43	Сосна			24	VI окорена кора, хвост.
44	Сосна		24		VI окорена кора, хвост.
45	Сосна			28	VI окорена кора, хвост.
46	Береза			36	VI окорена кора, хвост.
47	Сосна			24	VI окорена кора, хвост.
48	Сосна	28			VI окорена кора, хвост.
49	Сосна			32	VI окорена кора, хвост.
50	Сосна			28	VI окорена кора, хвост.
				</	

Всього пронумеровано дерев 50

Нумерацію і перелік провели Н. В. В. В.

(дата)

М. М. М. М.  
(посада)

(підпис)

С. С. С. С.  
(ініціали та прізвище)

С. С. С. С.  
(посада)

(підпис)

С. С. С. С.  
(ініціали та прізвище)

С. С. С. С.  
(посада)

(підпис)

С. С. С. С.  
(ініціали та прізвище)



# НУМЕРАЦІЙНА ВІДОМІСТЬ ДЕРЕВ, призначених для вибіркової санітарної рубки

*Д.П. Комарницький*

(найменування власника лісів, постійного лісокористувача)

Лісництво

*Смільків*

Урочище

Квартал №

*48*

виділ №

*14*

ділянка №

площа

*3,8* га

Порядковий номер дерева	Порода	Ступінь товщини стовбурів, см			Категорія стану дерева, підстава відбору для рубки
		ділові	напівділові	дров'яні	
1	Сосна			32	IV класу. норм
2	Сосна	24			IV класу. клас. - серед.
3	Сосна			24	IV класу. норм
4	Сосна			28	IV класу. норм
5	Сосна	24			IV класу. клас. - серед.
6	Сосна			24	IV класу. клас. - серед.
7	Сосна		24		V класу. клас. - серед.
8	Сосна	28			IV класу. клас. - серед.
9	Сосна			28	IV класу. норм
10	Сосна			24	IV класу. клас. - серед.
11	Сосна		28		V класу. клас. - серед.
12	Сосна			24	IV класу. норм
13	Сосна	24			IV класу. клас. - серед.
14	Сосна			28	IV класу. норм
15	Сосна		24		V класу. клас. - серед.
16	Сосна			24	IV класу. клас. - серед.
17	Сосна	28			IV класу. клас. - серед.
18	Сосна			32	VI класу. норм
19	Сосна	24			IV класу. клас. - серед.
20	Сосна			24	IV класу. клас. - серед.
21	Сосна	32			IV класу. клас. - серед.
22	Сосна			24	IV класу. клас. - серед.
23	Сосна		24		V класу. клас. - серед.
24	Сосна	24			IV класу. клас. - серед.
25	Сосна			24	IV класу. норм
26	Сосна			28	IV класу. клас. - серед.
27	Сосна		28		V класу. клас. - серед.
28	Сосна			24	IV класу. клас. - серед.
29	Сосна	24			IV класу. клас. - серед.

Порядковий номер дерева	Порода	Ступінь товщини стовбурів, см			Категорія стану дерева, підстава відбору для рубки
		ділові	напівділові	дров'яні	
30	Сосна			28	IV класу. клас. - серед.
31	Сосна	28			V класу. клас. - серед.
32	Сосна			24	V класу. клас. - серед.
33	Сосна		24		V класу. клас. - серед.
34	Сосна			28	VI класу. клас. - серед.
35	Сосна	24			IV класу. клас. - серед.
36	Сосна			24	IV класу. клас. - серед.
37	Сосна			24	IV класу. клас. - серед.
38	Сосна		24		V класу. клас. - серед.
39	Сосна			24	IV класу. клас. - серед.
40	Сосна			24	VI класу. клас. - серед.
41	Сосна	24			IV класу. клас. - серед.
42	Сосна			24	VI класу. клас. - серед.
43	Сосна	28			IV класу. клас. - серед.
44	Сосна		24		V класу. клас. - серед.
45	Сосна			24	VI класу. клас. - серед.
46	Сосна	24			IV класу. клас. - серед.
47	Сосна			28	VI класу. клас. - серед.
48	Сосна			24	VI класу. клас. - серед.
49	Сосна		24		V класу. клас. - серед.
50	Сосна			24	V класу. клас. - серед.
51	Сосна			24	VI класу. клас. - серед.
52	Сосна		28		V класу. клас. - серед.
53	Сосна	24			IV класу. клас. - серед.
54	Сосна			28	VI класу. клас. - серед.
55	Сосна		24		V класу. клас. - серед.
56	Сосна	28			IV класу. клас. - серед.
57	Сосна			24	VI класу. клас. - серед.
58	Сосна			32	VI класу. клас. - серед.

Всього пронумеровано дерев

Нумерацію і перелік провели

(дата)

(посада)

(підпис)

(ініціали та прізвище)

(посада)

(підпис)

(ініціали та прізвище)

(посада)

(підпис)

(ініціали та прізвище)





# НУМЕРАЦІЙНА ВІДОМІСТЬ ДЕРЕВ, призначених для вибіркової санітарної рубки

(найменування власника лісів, постійного лісокористувача)

Лісництво Смолівське

Урочище \_\_\_\_\_

Квартал № 48 виділ № 15 ділянка № \_\_\_\_\_ площа 14 га

Порядковий номер дерева	Порода	Ступінь товщини стовбурів, см			Категорія стану дерева, підстава відбору для рубки
		ділові	напівділові	дров'яні	
1	Сосна			28	VI стадія зм. кори
2	Сосна	24			IV клас. р. м. ст. кори
3	Сосна			24	VI клас. зм. кори
4	Сосна		28		V клас. зм. кори
5	Сосна			24	VI стадія зм. кори
6	Сосна			24	VI клас. зм. кори
7	Сосна			24	VI клас. зм. кори
8	Сосна			32	VI клас. зм. кори
9	Сосна			40	VI клас. зм. кори
10	Сосна			24	VI клас. зм. кори
11	Сосна			24	VI клас. зм. кори
12	Сосна	28			IV клас. зм. кори
13	Сосна			24	VI клас. зм. кори
14	Сосна		32		V клас. зм. кори
15	Сосна			24	VI клас. зм. кори
16	Сосна			32	VI клас. зм. кори
17	Сосна	32			IV клас. зм. кори
18	Сосна			24	VI клас. зм. кори
19	Сосна			32	VI стадія зм. кори
20	Сосна			24	VI клас. зм. кори
21	Сосна			36	VI клас. зм. кори
22	Сосна			28	VI клас. зм. кори
23	Сосна			24	VI клас. зм. кори
24	Сосна	32			IV клас. зм. кори
25	Сосна			28	VI стадія зм. кори
26	Сосна			28	VI клас. зм. кори
27	Сосна		36		V клас. зм. кори
28	Сосна			28	VI клас. зм. кори
29	Сосна			32	VI клас. зм. кори

Порядковий номер дерева	Порода	Ступінь товщини стовбурів, см			Категорія стану дерева, підстава відбору для рубки
		ділові	напівділові	дров'яні	
30	Сосна		32		V товщ. кори. кори
31	Сосна	36			IV клас. товщ. кори. кори
32	Береза			24	VI клас. товщ. кори. кори
33	Береза			36	VI товщ. кори. кори
34	Береза			28	VI товщ. кори. кори
35	Береза			28	VI товщ. кори. кори
36	Сосна		36		V товщ. кори. кори
37	Береза			24	VI товщ. кори. кори
38	Береза			24	VI товщ. кори. кори
39	Сосна		26		V товщ. кори. кори
40	Береза			24	VI товщ. кори. кори
41	Сосна	28			IV клас. товщ. кори. кори
42	Береза			24	VI товщ. кори. кори
43	Береза			28	VI товщ. кори. кори
44	Сосна			24	VI товщ. кори. кори
45	Береза			24	VI товщ. кори. кори
46	Сосна			28	VI товщ. кори. кори
47	Береза			28	VI товщ. кори. кори
48	Береза			24	VI товщ. кори. кори
49	Береза	26			IV клас. товщ. кори. кори
50	Береза			24	VI товщ. кори. кори
51	Сосна			26	VI товщ. кори. кори

Всього пронумеровано дерев \_\_\_\_\_

Нумерацію і перелік провели 16.08.2021

(дата)

М. М. М. М.  
(посада)

(підпис)

С. С. С. С.  
(ініціали та прізвище)

М. М. М. М.  
(посада)

(підпис)

С. С. С. С.  
(ініціали та прізвище)

М. М. М. М.  
(посада)

(підпис)

С. С. С. С.  
(ініціали та прізвище)



# НУМЕРАЦІЙНА ВІДОМІСТЬ ДЕРЕВ, призначених для вибіркової санітарної рубки

(найменування власника лісів, постійного лісокористувача)

Лісництво

Урочище

Квартал №

виділ №

ділянка №

площа

га

Порядковий номер дерева	Порода	Ступінь товщини стовбурів, см			Категорія стану дерева, підстава відбору для рубки
		ділові	напівділові	дров'яні	
1	Сосна			18	VI омар. кори. хвост
2	Сосна	24			IV крив. ринг. омар.
3	Сосна			24	VI хвост. відрізок
4	Сосна	28			IV хвост. відрізок
5	Сосна		24		V дров. омар. кори.
6	Сосна			28	VI омар. кори. хвост
7	Сосна	24			IV хвост. відрізок
8	Сосна			24	VI омар. кори. хвост
9	Сосна	28			IV крив. ринг. омар.
10	Сосна			24	VI омар. кори. хвост
11	Сосна		28		V хвост. відрізок
12	Сосна	32			IV крив. ринг. омар.
13	Сосна			28	VI хвост. відрізок
14	Сосна	24			IV хвост. відрізок
15	Сосна			24	VI омар. кори. хвост
16	Сосна		32		V хвост. відрізок
17	Сосна			28	VI омар. кори. хвост
18	Сосна	28			IV крив. ринг. омар.
19	Сосна			24	VI омар. кори. хвост
20	Сосна		28		V хвост. відрізок
21	Сосна	24			IV хвост. відрізок
22	Сосна			28	VI хвост. відрізок
23	Сосна			24	VI омар. кори. хвост
24	Сосна	28			IV крив. ринг. омар.
25	Сосна		28		V дров. омар. кори.
26	Сосна			24	VI омар. кори. хвост
27	Сосна	28			IV крив. ринг. омар.
28	Сосна		24		V дров. омар. кори.
29	Сосна	24			IV крив. ринг. омар.

Порядковий номер дерева	Порода	Ступінь товщини стовбурів, см			Категорія стану дерева, підстава відбору для рубки
		ділові	напівділові	дров'яні	
30	Сосна			28	VI хвост. відрізок
31	Сосна			24	VI омар. кори
32	Сосна	28			IV крив. ринг. омар.
33	Сосна			24	VI хвост. відрізок
34	Сосна		28		V дров. омар. кори
35	Сосна	24			IV крив. ринг. омар.
36	Сосна			24	VI хвост. відрізок
37	Сосна	36			IV хвост. відрізок
38	Сосна			28	VI хвост. відрізок
39	Сосна			24	VI омар. кори
40	Сосна	28			IV крив. ринг. омар.
41	Сосна			24	VI омар. кори
42	Сосна			28	VI хвост. відрізок
43	Сосна		24		V хвост. відрізок
44	Сосна	24			IV хвост. відрізок
45	Сосна			24	VI хвост. відрізок
46	Сосна	28			V крив. ринг. омар.
47	Сосна			24	VI омар. кори
48	Сосна		28		V хвост. відрізок
49	Сосна	24			IV крив. ринг. омар.
50	Сосна			28	VI хвост. відрізок
51	Сосна	24			IV крив. ринг. омар.
52	Сосна			24	VI омар. кори
53	Сосна	28			IV хвост. відрізок
54	Сосна			28	VI омар. кори
55	Сосна	24			IV крив. ринг. омар.
56	Сосна		28		V дров. омар. кори
57	Сосна			24	VI омар. кори
58	Сосна	28			IV крив. ринг. омар.

Всього пронумеровано дерев

Нумерацію і перелік провели

(дата)

(посада)

(підпис)

(ініціали та прізвище)

(посада)

(підпис)

(ініціали та прізвище)

(посада)

(підпис)

(ініціали та прізвище)





# НУМЕРАЦІЙНА ВІДОМІСТЬ ДЕРЕВ, призначених для вибіркової санітарної рубки

(найменування власника лісів, постійного лісокористувача)

Лісництво

Урочище

Квартал №

виділ №

ділянка №

площа

га

Порядковий номер дерева	Порода	Ступінь товщини стовбурів, см			Категорія стану дерева, підстава відбору для рубки
		ділові	напівділові	дров'яні	
1	Сосна			32	VI хворя в'януть.
2	Сосна	24			IV містять в'януть.
3	Сосна			24	VI хворя в'януть.
4	Сосна		24		V хворя в'януть.
5	Сосна	32			IV містять в'януть.
6	Сосна			32	VI містять в'януть.
7	Сосна		28		V хворя в'януть.
8	Сосна			26	VI хворя в'януть.
9	Сосна	36			IV містять в'януть.
10	Сосна			24	VI містять в'януть.
11	Сосна			24	VI містять в'януть.
12	Сосна			32	VI хворя в'януть.
13	Сосна	24			IV хворя в'януть.
14	Сосна			28	VI хворя в'януть.
15	Сосна		24		V містять в'януть.
16	Сосна			36	VI хворя в'януть.
17	Сосна	24			IV хворя в'януть.
18	Сосна			24	VI містять в'януть.
19	Сосна	32			IV містять в'януть.
20	Сосна			32	VI містять в'януть.
21	Сосна			36	VI містять в'януть.
22	Сосна		32		V містять в'януть.
23	Сосна			28	VI хворя в'януть.
24	Сосна	24			IV хворя в'януть.
25	Сосна			36	VI містять в'януть.
26	Сосна		28		V хворя в'януть.
27	Сосна			36	VI містять в'януть.
28	Сосна			36	VI хворя в'януть.
29	Сосна			32	VI хворя в'януть.

Порядковий номер дерева	Порода	Ступінь товщини стовбурів, см			Категорія стану дерева, підстава відбору для рубки
		ділові	напівділові	дров'яні	
30	Сосна			28	VI містять в'януть.
31	Сосна	28			IV хворя в'януть.
32	Сосна			32	VI містять в'януть.
33	Сосна			24	VI містять в'януть.
34	Сосна		28		V хворя в'януть.
35	Сосна			36	VI хворя в'януть.
36	Сосна	24			IV хворя в'януть.
37	Сосна			24	VI хворя в'януть.
38	Сосна	32			IV містять в'януть.
39	Сосна		32		V містять в'януть.
40	Сосна	28			IV хворя в'януть.
41	Сосна			28	VI хворя в'януть.
42	Сосна			28	VI містять в'януть.
43	Сосна		24		V хворя в'януть.
44	Сосна			32	VI хворя в'януть.
45	Сосна	32			IV хворя в'януть.
46	Сосна			36	VI містять в'януть.
47	Сосна			24	VI містять в'януть.
48	Сосна	24			IV містять в'януть.
49	Сосна			28	VI містять в'януть.
50	Сосна		36		V хворя в'януть.
51	Сосна			36	VI хворя в'януть.
52	Сосна			32	VI містять в'януть.
53	Сосна			32	VI містять в'януть.
54	Сосна	40			IV містять в'януть.
55	Сосна			24	VI хворя в'януть.
56	Сосна	28			IV хворя в'януть.
57	Сосна		36		V містять в'януть.
58	Сосна			36	VI містять в'януть.

Всього пронумеровано дерев

Нумерацію і перелік провели

(дата)

(посада)

(підпис)

(ініціали та прізвище)

(посада)

(підпис)

(ініціали та прізвище)

(посада)

(підпис)

(ініціали та прізвище)





# НУМЕРАЦІЙНА ВІДОМІСТЬ ДЕРЕВ, призначених для вибіркової санітарної рубки

ДП, Карпатський лісгосп П/С

(найменування власника лісів, постійного лісокористувача)

Лісництво С. Мокішівське

Урочище \_\_\_\_\_

Квартал № 69 виділ № 14 ділянка № \_\_\_\_\_ площа 6,4 га

Порядковий номер дерева	Порода	Ступінь товщини стовбурів, см			Категорія стану дерева, підстава відбору для рубки
		ділові	напівділові	дров'яні	
1	Сосна			28	IV Хвост відсутній
2	Сосна		24		IV Хвост руда
3	Сосна	24			IV Крона дрібн. асиметр.
4	Сосна			24	IV Хвост відсутній
5	Сосна	28			IV Хвост світл. жовт.
6	Сосна			24	IV Хвост відсутній
7	Сосна	24			IV Хвост світл. жовт.
8	Сосна		24		IV Хвост руда
9	Сосна			28	IV Хвост відсутній
10	Сосна	24			IV Хвост жовт. жовт.
11	Сосна			24	VI Опадає. Корі
12	Сосна			28	VI Опадає. Корі
13	Сосна			24	VI Опадає. Корі
14	Сосна	24			IV Крона дрібн. асиметр.
15	Сосна			24	IV Хвост світл. жовт.
16	Сосна			28	IV Хвост світл. жовт.
17	Сосна			24	IV Хвост світл. жовт.
18	Сосна		24		IV Хвост руда
19	Сосна			24	IV Хвост відсутній
20	Сосна	24			IV Хвост жовт. жовт.
21	Сосна			24	VI Опадає. Корі
22	Сосна		28		IV Хвост руда
23	Сосна	24			IV Хвост світл. жовт.
24	Сосна	28			IV Хвост світл. жовт.
25	Сосна			28	VI Опадає. Корі
26	Сосна			24	VI Опадає. Корі
27	Сосна	24			IV Хвост світл. жовт.
28	Сосна		24		IV Хвост руда
29	Сосна			24	VI Опадає. Корі

Порядковий номер дерева	Порода	Ступінь товщини стовбурів, см			Категорія стану дерева, підстава відбору для рубки
		ділові	напівділові	дров'яні	
30	Сосна	28			IV Крона дрібн. асиметр.
31	Сосна			24	IV Хвост відсутній
32	Сосна	24			IV Хвост світл. жовт.
33	Сосна			32	IV Хвост світл. жовт.
34	Сосна			28	IV Хвост світл. жовт.
35	Сосна			24	IV Хвост світл. жовт.
36	Сосна			24	IV Хвост світл. жовт.
37	Сосна			28	IV Хвост відсутній
38	Сосна			24	IV Хвост відсутній
39	Сосна	24			IV Хвост світл. жовт.
40	Сосна			32	IV Опадає. Корі
41	Сосна		24		IV Хвост руда
42	Сосна	24			IV Хвост світл. жовт.
43	Сосна			24	IV Опадає. Корі
44	Сосна	24			IV Хвост світл. жовт.
45	Сосна			24	IV Опадає. Корі
46	Сосна		24		IV Хвост руда
47	Сосна			24	IV Опадає. Корі
48	Сосна	24			IV Хвост світл. жовт.
49	Сосна			24	IV Опадає. Корі
50	Сосна		24		IV Хвост руда
51	Сосна	24			IV Хвост світл. жовт.
52	Сосна			28	IV Хвост відсутній
53	Сосна			24	IV Хвост відсутній
54	Сосна	24			IV Хвост світл. жовт.
55	Сосна			24	IV Опадає. Корі
56	Сосна	24			IV Хвост дрібн. асиметр.
57	Сосна			24	IV Хвост відсутній
58	Сосна			24	IV Опадає. Корі

Всього пронумеровано дерев \_\_\_\_\_

Нумерацію і перелік провели \_\_\_\_\_

(дата)

(посада)

(підпис)

(ініціали та прізвище)

(посада)

(підпис)

(ініціали та прізвище)

(посада)

(підпис)

(ініціали та прізвище)

Порядковий номер	Порода	Ступінь товщини стовбурів, см			Категорія стану дерева, підстава відбору для рубки
		ділові	напівділ	дров'яні	
59	Сосна	24			V хвост світл. улам
60	Сосна		24		V хвост руда
61	Береза			32	III/V лист. чіпк. вист.
62	Береза			28	III/V лист. чіпк. вист.
63	Береза			32	III/V лист. чіпк. вист.
64	Сосна			28	VI омад. корки
65	Сосна	24			V хвост дим. асир.
66	Сосна	28			V хвост світл. улам
67	Сосна		24		V хвост руда
68	Сосна			32	VI хвост вист.
69	Сосна	24			VI хвост шовт. улам
70	Сосна			24	VI хвост вист.
71	Сосна		28		V таст. омад. корки
72	Сосна	24			VI хвост шовт. улам
73	Сосна			28	VI омад. корки
74	Сосна			24	VI омад. корки
75	Сосна	24			IV хвост шовт. улам
76	Сосна			24	VI омад. корки
77	Сосна	28			IV, хвост світл. улам
78	Сосна		24		V таст. омад. корки
79	Сосна	24			IV хвост світл. улам
80	дуб			24	VI лист. чіпк. вист.
81	Сосна			24	VI омад. корки
82	Сосна	24			IV хвост дим. асир.
83	Сосна			28	VI хвост вист.
84	Сосна		24		V хвост руда
85	Сосна	24			IV хвост дим. асир.
86	Береза			24	III/V лист. чіпк. вист.
87	Береза			28	III/V лист. чіпк. вист.
88	Береза			28	III/V лист. чіпк. вист.
89	Береза			32	III/V лист. чіпк. вист.
90	Береза			24	III/V лист. чіпк. вист.
91	Сосна			24	VI омад. корки
92	Сосна	24			IV хвост світл. улам
93	Сосна		24		V хвост руда
94	Сосна	28			IV хвост світл. улам
95	Сосна			24	VI хвост вист.
96	Сосна	24			IV хвост світл. улам
97	Сосна			24	VI омад. корки
98	Сосна		28		V хвост руда

Порядковий номер	Порода	Ступінь товщини стовбурів, см			Категорія стану, підстава відбору рубки
		ділові	напівділ	дров'яні	
99	дуб			32	VI лист. чіпк. вист.
100	Сосна	24			IV хвост вист.
101	Сосна			28	VI хвост вист.
102	Сосна		24		V хвост руда
103	Сосна			24	VI омад. корки
104	Сосна	24			IV хвост дим. асир.
105	Сосна			24	VI омад. корки
106	Сосна			24	VI омад. корки
107	Сосна		24		V хвост руда
108	Сосна	24			IV хвост світл. улам
109	Сосна			28	VI омад. корки
110	Сосна	24			IV хвост світл. улам
111	Сосна			24	VI омад. корки
112	Сосна	28			IV хвост світл. улам
113	Сосна			24	VI омад. корки
114	Сосна		24		V хвост руда
115	Сосна	28			IV хвост шовт. улам
116	Береза			24	III/V лист. чіпк.
117	Береза			24	III/V лист. чіпк.
118	Береза			28	III/V лист. чіпк.
119	Береза			32	III/V лист. чіпк.
120	Сосна		24		V таст. омад. корки
121	Сосна			28	VI омад. корки
122	Сосна	24			IV хвост шовт. улам
123	Сосна			24	VI омад. корки
124	Сосна			24	VI омад. корки
125	Сосна		24		V таст. омад. корки
126	Сосна			24	VI хвост вист.
127	Сосна			28	VI хвост вист.
128	Сосна	24			IV хвост світл. улам
129	Сосна			24	VI хвост вист.
130	Сосна		24		V хвост руда
131	Сосна			24	VI хвост вист.
132	Сосна	32			IV хвост дим. асир.
133	Сосна			28	VI омад. корки
134	Сосна		24		V хвост руда
135	Сосна			24	VI омад. корки
136	Сосна		28		V таст. омад. корки
137	Береза			24	III/V лист. чіпк.
138	Береза			32	III/V лист. чіпк.

Всього пронумеровано дерев \_\_\_\_\_

Нумерацію і перелік провели \_\_\_\_\_

(дата)

(посада)

(підпис)

(ініціали та прізвище)

(посада)

(підпис)

(ініціали та прізвище)

(посада)

(підпис)

(ініціали та прізвище)



11

## Лісництво

## Урочище

Квартал №

виділ №

ділянка №

площа га

[illegible]

167/CFO versio 06 ycccs cũn /  
6.08.2028

(дата)

кон. п. 20

(посада)

CF: R/LA

(посада)

ke = b.

(посада).

(підпис)

(підпис)

(підпис)

(ініціали та прізвище)

(ініціали та прізвище)

(ініціали та прізвище)

# НУМЕРАЦІЙНА ВІДОМІСТЬ ДЕРЕВ, призначених для вибіркової санітарної рубки

ДТ, Коросташівське Л/С

(найменування власника лісів, постійного лісокористувача)

Лісництво Сморівське

Урочище \_\_\_\_\_

Квартал № 53

виділ № 6

ділянка № \_\_\_\_\_ площа 5.5 га

Порядковий номер дерева	Порода	Ступінь товщини стовбурів, см			Категорія стану дерева, підстава відбору для рубки
		ділові	напівділові	дров'яні	
1	сосна			24	VI опад. кори
2	сосна			28	VI опад. кори
3	сосна	24			IV хвост свист. жел.
4	сосна			28	VI хвост вогни.
5	сосна		24		V хвост руда
6	сосна	28			IV хвост мовч. жел.
7	сосна			24	VI хвост вогни.
8	сосна			28	VI хвост вогни.
9	сосна	32			IV крош. дуч. асфр.
10	сосна		28		V ф.р. ж.в.м. ст.б.
11	сосна			28	VI хвост вогни.
12	сосна	24			IV крош. дуч. асфр.
13	сосна			24	VI опад. кори
14	сосна		24		V гаски. опад. кори
15	сосна			28	VI опад. кори
16	сосна	28			IV хвост свист. жел.
17	сосна			28	VI хвост вогни.
18	сосна		24		V хвост руда
19	сосна			24	VI опад. кори
20	сосна	28			IV хвост свист. жел.
21	сосна			28	VI опад. кори
22	сосна			28	VI опад. кори
23	сосна	24			IV хвост мовч. жел.
24	сосна			24	VI хвост вогни.
25	сосна	36			IV хвост мовч. жел.
26	сосна			32	VI опад. кори
27	сосна			28	VI опад. кори
28	сосна	24			IV крош. дуч. асфр.
29	сосна			24	VI опад. кори

Порядковий номер дерева	Порода	Ступінь товщини стовбурів, см			Категорія стану дерева, підстава відбору для рубки
		ділові	напівділові	дров'яні	
30	сосна		28		V хвост руда
31	сосна	28			IV крош. дуч. асфр.
32	сосна			28	VI опад. кори
33	сосна			24	VI опад. кори
34	сосна	24			IV крош. дуч. асфр.
35	сосна		24		V хвост руда
36	сосна			28	VI опад. кори
37	сосна			24	VI опад. кори
38	сосна	28			IV хвост свист. жел.
39	сосна			28	VI хвост вогни.
40	сосна			24	VI хвост вогни.
41	сосна			28	VI опад. кори
42	сосна	24			IV хвост свист. жел.
43	сосна			24	VI опад. кори
44	сосна			32	VI опад. кори
45	сосна			28	VI опад. кори
46	сосна	28			IV хвост мовч. жел.
47	сосна			24	VI хвост вогни.
48	сосна			28	VI хвост вогни.
49	сосна	24			IV хвост мовч. жел.
50	сосна			24	VI опад. кори
51	сосна			28	VI хвост вогни.
52	сосна	24			IV хвост свист. жел.
53	сосна		28		V хвост руда
54	сосна			24	VI хвост вогни.
55	сосна	28			IV крош. дуч. асфр.
56	сосна			24	VI опад. кори
57	сосна		24		V гаски. опад. кори
58	сосна	24			IV

Всього пронумеровано дерев \_\_\_\_\_

Нумерацію і перелік провели \_\_\_\_\_

(дата)

(посада)

(підпис)

(ініціали та прізвище)

(посада)

(підпис)

(ініціали та прізвище)

(посада)

(підпис)

(ініціали та прізвище)

Порядковий номер	Порода	Ступінь товщини стовбурів, см			Категорія стану дерева, підстава відбору для рубки
		ділові	напівділ	дров'яні	
59	сосна			24	VI омаг. кори.
60	сосна	32			IV криш. дри. асир.
61	сосна			28	VI омаг. кори
62	сосна	24			IV хвост світл. ял.
63	сосна			24	VI омаг. кори
64	сосна			28	VI омаг. кори
65	сосна	28			IV хвост світл. ял.
66	сосна		28		V хвост жура
67	дуб			28	VI мейх і сирк. вигута.
68	сосна	24			IV хвост світл. ял.
69	сосна			24	VI хвост вигута.
70	сосна	26			IV хвост світл. ял.
71	сосна			28	VI хвост вигута.
72	сосна	28			IV криш. дри. асир.
73	сосна			28	VI хвост світл. ял.
74	сосна	24			IV криш. вигута.
75	сосна			24	VI хвост вигута.
76	сосна		24		V хвост жура
77	сосна	28			IV хвост світл. ял.
78	сосна			24	VI омаг. кори
79	сосна	24			IV криш. вигута.
80	сосна			32	VI омаг. кори
81	сосна	28			IV криш. дри. асир.
82	сосна			24	VI хвост вигута.
83	сосна			28	VI хвост вигута.
84	сосна	24			IV хвост світл. ял.
85	сосна			24	VI омаг. кори
86	сосна			28	VI омаг. кори
87	сосна	28			IV хвост світл. ял.
88	сосна			24	VI омаг. кори
89	сосна	24			IV криш. вигута.
90	сосна			24	VI хвост вигута.
91	сосна			28	VI омаг. кори
92	сосна	28			IV хвост світл. ял.
93	сосна			24	VI омаг. кори
94	сосна			36	VI омаг. кори
95	сосна	24			IV криш. дри. асир.
96	сосна			28	VI омаг. кори
97	сосна			24	VI хвост вигута.
98	сосна	28			IV хвост світл. ял.

Всього пронумеровано дерев

Нумерацію і перелік провели

(дата)

(посада)

(підпис)

(ініціали та прізвище)

(посада)

(підпис)

(ініціали та прізвище)

(посада)

(підпис)

(ініціали та прізвище)

Порядковий номер	Порода	Ступінь товщини стовбурів, см			Категорія стану дерева, підстава відбору для рубки
		ділові	напівділ	дров'яні	
99	сосна			28	VI омаг. кори
100	сосна	24			IV хвост світл. ял.
101	сосна			28	VI омаг. кори
102	сосна			24	VI омаг. кори
103	сосна	24			IV хвост світл. ял.
104	сосна		24		V хвост жура
105	сосна			28	VI хвост вигута.
106	сосна	28			IV хвост світл. ял.
107	сосна			32	VI хвост вигута.
108	сосна	24			IV хвост світл. ял.
109	сосна			28	VI омаг. кори
110	сосна		28		V хвост жура
111	сосна	28			IV криш. вигута.
112	сосна			28	VI омаг. кори
113	сосна	24			IV криш. дри. асир.
114	сосна		24		V криш. вигута.
115	сосна			24	VI хвост вигута.
116	сосна	28			IV криш. дри. асир.
117	сосна			28	VI хвост вигута.
118	сосна	24			IV хвост світл. ял.
119	сосна			32	VI омаг. кори
120	сосна			24	VI омаг. кори
121	сосна	28			IV хвост світл. ял.
122	сосна			28	VI омаг. кори
123	сосна	24			IV криш. вигута.
124	сосна			28	VI хвост вигута.
125	сосна	32			IV криш. вигута.
126	сосна			28	VI хвост вигута.
127	сосна		28		V хвост жура
128	сосна	24			IV криш. дри. асир.
129	сосна			28	VI омаг. кори
130	сосна	28			IV криш. дри. асир.
131	сосна			28	VI омаг. кори
132	сосна			24	VI омаг. кори
133	сосна			28	VI хвост вигута.
134	сосна			28	VI хвост вигута.
135	сосна		24		VI омаг. кори
136	сосна			24	VI хвост вигута.
137	сосна			28	VI омаг. кори
138	сосна			24	VI омаг. кори



(найменування власника лісів, постійного лісокористувача)

## Урочище

виділ №

площа

ga

[illegible]

Нумерацію і перелік провели 17.08.2021 р

(дата)

(посада)

(посада)

(посада) .

(підпис)

(підпис)

(підпис)

(ініціали та прізвище)

(ініціали та прізвище)

Ратоненко Ю.М.

(ініціали та прізвище)

Гурьовскі Н. А.  
(ініціали та прізвище)

(ініціали та прізвище)

# НУМЕРАЦІЙНА ВІДОМІСТЬ ДЕРЕВ, призначених для вибіркової санітарної рубки

ДП „Карпатський лісгосп“

(найменування власника лісів, постійного лісокористувача)

Лісництво Смоківське

Урочище \_\_\_\_\_

Квартал № 53 виділ № 18 ділянка № \_\_\_\_\_ площа 1.9 га

Порядковий номер дерева	Порода	Ступінь товщини стовбурів, см			Категорія стану дерева, підстава відбору для рубки
		ділові	напівділові	дров'яні	
1	сосна			24	V Клас відсутн.
2	сосна			28	VI клас відсутн.
3	сосна	24			IV клас. дрібн. асирн.
4	сосна			24	VI клас. кора
5	сосна			28	VI клас. кора
6	сосна	28			IV клас. дрібн. асирн.
7	сосна		24		V клас. кора
8	сосна			24	VI клас. відсутн.
9	сосна	32			V клас. світл. жел.
10	сосна		28		V клас. кора
11	сосна	24			V клас. світл. жел.
12	сосна			32	VI клас. відсутн.
13	сосна		28		V клас. дрібн. асирн.
14	сосна			28	VI клас. відсутн.
15	сосна	28			IV клас. світл. жел.
16	сосна		24		V клас. дрібн. асирн.
17	сосна			24	VI клас. кора
18	сосна	32			IV клас. світл. жел.
19	дуб			28	VI клас. відсутн.
20	сосна			24	VI клас. кора
21	сосна	28			IV клас. світл. жел.
22	сосна			28	VI клас. кора
23	сосна		24		V клас. кора
24	сосна			24	VI клас. відсутн.
25	сосна	24			IV клас. дрібн. асирн.
26	сосна			28	VI клас. відсутн.
27	сосна		28		V клас. кора
28	сосна			32	VI клас. кора
29	сосна			28	VI клас. кора

Порядковий номер дерева	Порода	Ступінь товщини стовбурів, см			Категорія стану дерева, підстава відбору для рубки
		ділові	напівділові	дров'яні	
30	сосна	28			IV клас. світл. жел.
31	сосна			24	VI клас. кора
32	сосна			28	VI клас. кора
33	сосна		24		V клас. кора
34	сосна			24	VI клас. відсутн.
35	сосна			32	VI клас. кора
36	сосна	24			IV клас. світл. жел.
37	сосна		28		V клас. дрібн. асирн.
38	сосна			24	VI клас. кора
39	сосна	28			IV клас. світл. жел.
40	сосна			28	VI клас. відсутн.
41	сосна		24		V клас. дрібн. асирн.
42	сосна			24	VI клас. кора
43	сосна	24			IV клас. світл. жел.
44	сосна			24	VI клас. кора
45	сосна	28			IV клас. дрібн. асирн.
46	сосна			24	VI клас. відсутн.
47	сосна		28		V клас. кора
48	сосна			28	VI клас. відсутн.
49	сосна	24			IV клас. дрібн. асирн.
50	сосна			24	VI клас. відсутн.
51	сосна			24	VI клас. кора
52	сосна	24			IV клас. світл. жел.
53	сосна		28		V клас. кора
54	сосна	28			IV клас. світл. жел.
55	сосна			28	VI клас. кора
56	сосна		28		V клас. кора
57	сосна	24			IV клас. світл. жел.
58	сосна			28	VI клас. відсутн.

Всього пронумеровано дерев \_\_\_\_\_

Нумерацію і перелік провели \_\_\_\_\_

(дата)

(посада)

(підпис)

(ініціали та прізвище)

(посада)

(підпис)

(ініціали та прізвище)

(посада)

(підпис)

(ініціали та прізвище)





# НУМЕРАЦІЙНА ВІДОМІСТЬ ДЕРЕВ, призначених для вибіркової санітарної рубки

ДП „Керостиславське“ 4/5  
(найменування власника лісів, постійного лісокористувача)

Лісництво Смоловське

Урочище \_\_\_\_\_

Квартал № 54

виділ № 6

ділянка № \_\_\_\_\_

площа 39 га

Порядковий номер дерева	Порода	Ступінь товщини стовбурів, см			Категорія стану дерева, підстава відбору для рубки
		ділові	напівділові	дров'яні	
1	сосна			24	VI Хвост відсутня.
2	сосна			28	VI Хвост відсутня
3	сосна	24			IV Хвост світл. жовта
4	сосна		24		V Хвост жовта
5	сосна			24	VI Окося. Корка
6	сосна			24	VI Окося. Корка
7	сосна	24			IV Хвост світл. жовта.
8	сосна			24	VI Окося. Корка
9	сосна		28		V Хвост жовта
10	сосна			24	VI Хвост відсутня
11	сосна	24			V Хвост світл. жовта.
12	сосна		24		V Хвост жовта
13	сосна	24			V Хвост світл. жовта
14	сосна			28	VI Хвост відсутня
15	сосна			24	VI Хвост відсутня.
16	сосна	28			IV Хвост світл. жовта
17	сосна		24		V Хвост жовта
18	Береза			24	III/IV Лист. жовт. відсут
19	Береза			24	III/IV Лист. жовт. відсут
20	Береза			28	III/IV Лист. жовт. відсут
21	сосна			32	VI Хвост відсутня
22	сосна			24	VI Хвост відсутня
23	сосна	24			IV Край. дуб. осипа
24	сосна			24	VI Окося. Корка
25	сосна			24	VI Окося. Корка
26	сосна	24			V Хвост світл. жовта.
27	сосна			24	VI Окося. Корка
28	сосна	24			IV Хвост світл. жовта
29	сосна			24	VI Хвост відсутня.

Порядковий номер дерева	Порода	Ступінь товщини стовбурів, см			Категорія стану дерева, підстава відбору для рубки
		ділові	напівділові	дров'яні	
30	сосна			28	VI Окося. Корка
31	береза			32	III/IV Лист. жовт. відсутн.
32	береза			28	III/IV Лист. жовт. відсутн.
33	сосна	24			IV Хвост світл. жовта
34	сосна	24			IV Хвост світл. жовта
35	сосна			24	VI Окося. Корка
36	сосна		24		V Лист. Окося. Корка
37	сосна			24	VI Окося. Корка
38	сосна	24			IV Хвост світл. жовта
39	сосна			24	VI Хвост відсутн.
40	сосна	24			IV Хвост світл. жовта
41	сосна	28			IV Хвост світл. жовта
42	сосна		24		V Лист. Окося. Корка
43	сосна			24	VI Хвост відсутн.
44	сосна	24			IV Хвост світл. жовта
45	сосна			24	VI Хвост відсутн.
46	сосна		24		V Хвост жовта
47	сосна			24	VI Хвост відсутн.
48	сосна	24			IV Хвост світл. жовта
49	сосна			24	VI Окося. Корка
50	сосна	24			IV Хвост світл. жовта
51	сосна		24		V Хвост жовта
52	сосна			24	VI Окося. Корка
53	сосна			24	VI Окося. Корка
54	сосна	24			IV Хвост світл. жовта
55	сосна			24	VI Хвост відсутн.
56	сосна	24			IV Хвост світл. жовта
57	береза			24	III/IV Лист. жовт. відсутн.
58	береза			24	III/IV Лист. жовт. відсутн.

Всього пронумеровано дерев \_\_\_\_\_

Нумерацію і перелік провели \_\_\_\_\_

(дата)

(посада)

(підпис)

(ініціали та прізвище)

(посада)

(підпис)

(ініціали та прізвище)

(посада)

(підпис)

(ініціали та прізвище)



# НУМЕРАЦІЙНА ВІДОМІСТЬ ДЕРЕВ, призначених для вибіркової санітарної рубки

ДП "Карпатський лісгосп" ЛП

(найменування власника лісів, постійного лісокористувача)

Лісництво СКОМІВАНЕ

Урочище \_\_\_\_\_

Квартал № 52 виділ № 4 ділянка № \_\_\_\_\_ площа 5.2 га

Порядковий номер дерева	Порода	Ступінь товщини стовбурів, см			Категорія стану дерева, підстава відбору для рубки
		ділові	напівділові	дров'яні	
1	сосна			24	VI хвост. біл. чир.
2	сосна			28	VI хвост. біл. чир.
3	сосна	24			IV крош. дещо-осадж.
4	сосна		28		V хвост. біл. чир.
5	сосна	32			IV хвост. біл. чир. - жовт.
6	сосна			28	VI оцог. корн.
7	сосна			24	VI оцог. корн.
8	сосна	24			IV хвост. біл. чир. - жовт.
9	сосна		24		V хвост. біл. чир.
10	сосна			24	VI оцог. корн.
11	береза			24	III/IV крош. дещо-осадж.
12	сосна	28			IV хвост. біл. чир. - жовт.
13	сосна			24	VI хвост. біл. чир.
14	сосна	24			IV хвост. біл. чир. - жовт.
15	сосна			28	VI хвост. біл. чир.
16	сосна		24		V хвост. біл. чир.
17	сосна			32	VI оцог. корн.
18	сосна	24			IV хвост. біл. чир. - жовт.
19	сосна			24	VI оцог. корн.
20	сосна	28			IV крош. дещо-осадж.
21	сосна		28		V жовт. біл. чир. - жовт.
22	сосна	24			IV крош. дещо-осадж.
23	сосна			24	VI хвост. біл. чир.
24	береза			28	III/IV крош. дещо-осадж.
25	сосна		24		V жовт. біл. чир. - жовт.
26	сосна			24	VI хвост. біл. чир.
27	сосна	24			IV хвост. біл. чир. - жовт.
28	сосна			28	VI хвост. біл. чир.
29	сосна	28			IV хвост. біл. чир. - жовт.

Порядковий номер дерева	Порода	Ступінь товщини стовбурів, см			Категорія стану дерева, підстава відбору для рубки
		ділові	напівділові	дров'яні	
30	сосна			24	VI оцог. корн.
31	сосна			24	VI оцог. корн.
32	сосна	24			IV хвост. світл. ядра
33	сосна			24	VI оцог. корн.
34	дуб			24	VI ласт. відгач.
35	сосна			24	VI оцог. корн.
36	сосна	24			IV хвост. світл. ядра
37	сосна			28	VI хвост. відгач.
38	сосна	28			IV криж. відгач.
39	сосна			24	VI хвост. відгач.
40	сосна	24			IV криж. відгач.
41	сосна			24	VI хвост. відгач.
42	сосна		24		V тавр. - дн. - корн.
43	сосна			24	VI оцог. корн.
44	сосна			28	VI оцог. корн.
45	сосна	24			IV хвост. світл. ядра
46	сосна			24	VI оцог. корн.
47	сосна		28		V хвост. ядра
48	сосна			24	VI оцог. корн.
49	сосна	24			IV хвост. світл. ядра
50	сосна			24	VI хвост. відгач.
51	сосна			28	VI хвост. відгач.
52	сосна			24	VI хвост. відгач.
53	береза			24	IV/VI ласт. - члр. відгач.
54	береза			24	IV/VI ласт. - члр. відгач.
55	сосна			24	VI оцог. корн.
56	сосна	24			IV хвост. світл. ядра
57	сосна			28	VI оцог. корн.
58	сосна	24			IV криж. - відгач.

Всього пронумеровано дерев \_\_\_\_\_

Нумерацію і перелік провели \_\_\_\_\_

(дата)

(посада)

(підпис)

(ініціали та прізвище)

(посада)

(підпис)

(ініціали та прізвище)

(посада)

(підпис)

(ініціали та прізвище)



Порядковий номер	Порода	Ступінь товщини стовбурів, см			Категорія стану дерева, підстава відбору для рубки
		ділові	напівділ	дров'яні	
59	сосна			24	VI Хвост відсут.
60	сосна	24			IV Крив. дуги - асф.
61	сосна		24		V Гостр. ФЛ - корн
62	сосна	28			IV Хвост світл. ряс.
63	сосна	24			IV Хвост світл. ряс.
64	сосна			28	VI Хвост відсут.
65	сосна			24	VI Хвост відсут.
66	сосна	24			IV Хвост шавт. ряс.
67	сосна			24	VI Опад. корн
68	сосна	28			IV Хвост шавт. ряс.
69	дуб			24	VI Лист. відсут.
70	сосна	24			IV Хвост світл. ряс.
71	сосна			28	VI Опад. корн
72	сосна			24	VI Опад. корн
73	сосна	24			IV Хвост світл. ряс.
74	сосна			24	VI Опад. корн
75	сосна			28	VI Опад. корн
76	сосна		24		V Гостр. ФЛ - корн
77	дуб			32	IV/VI Лист. - члн. - відс.
78	сосна			24	VI Хвост відсут.
79	сосна		24		V Гостр. ФЛ - корн
80	сосна			24	VI Хвост відсут.
81	сосна	24			IV Хвост світл. ряс.
82	сосна	28			IV Крив. дуги - асф.
83	сосна			24	VI Опад. корн
84	сосна	24			IV Крив. дуги - асф.
85	сосна			24	VI Опад. корн
86	сосна			28	VI Опад. корн
87	сосна			24	VI Опад. корн
88	сосна	24			IV Хвост світл. ряс.
89	дуб			28	IV/VI Лист. - члн. - відс.
90	сосна			24	VI Опад. корн
91	сосна	32			IV Хвост світл. ряс.
92	сосна			24	VI Опад. корн
93	сосна	24			IV Хвост світл. ряс.
94	сосна		28		V Хвост відсут.
95	сосна			28	VI Хвост відсут.
96	сосна			24	VI Хвост відсут.
97	сосна	24			IV Крив. дуги - асф.
98	сосна			24	VI Хвост відсут.

Всього пронумеровано дерев 139  
Нумерацію і перелік провели

18.08.2021р  
(дата)

Пом. М.20

(посада)

С.М.Л

(посада)

М.Р

(посада)

(підпис)

(підпис)

(підпис)

(підпис)

(підпис)

Сімонов В.В.

(ініціали та прізвище)

Антонович Б.М.

(ініціали та прізвище)

Томашук Л.М.

(ініціали та прізвище)

Порядковий номер	Порода	Ступінь товщини стовбурів, см			Категорія стану дерев підстава відбору для рубки
		ділові	напівділ	дров'яні	
99	сосна		24		V Хвост відсут.
100	сосна			24	VI Опад. корн
101	сосна	24			IV Крив. дуги - асф.
102	сосна			24	VI Опад. корн
103	сосна			28	VI Опад. корн
104	сосна			24	VI Опад. корн
105	сосна	24			IV Крив. дуги - асф.
106	сосна			32	VI Хвост відсут.
107	дуб			24	IV/VI Лист. - члн. - відс.
108	сосна			28	VI Хвост відсут.
109	сосна	24			IV Крив. дуги - асф.
110	сосна			24	VI Опад. корн
111	сосна		28		V Хвост відсут.
112	сосна	24			IV Хвост шавт. ряс.
113	сосна			24	VI Хвост відсут.
114	дуб			28	VI Лист. відсут.
115	сосна			24	VI Хвост відсут.
116	сосна	24			IV Хвост шавт. ряс.
117	сосна			28	VI Опад. корн
118	сосна	28			IV Крив. дуги - асф.
119	сосна			24	VI Опад. корн
120	сосна	24			IV Хвост світл. ряс.
121	сосна		24		V Хвост відсут.
122	сосна			28	VI Опад. корн
123	сосна	24			IV Хвост світл. ряс.
124	сосна			24	VI Хвост відс.
125	сосна			24	VI Хвост відс.
126	сосна	24			IV Крив. дуги - асф.
127	сосна			24	VI Опад. корн
128	сосна	28			IV Хвост світл. ряс.
129	сосна			28	VI Опад. корн
130	сосна	24			IV Хвост світл. ряс.
131	сосна			24	VI Опад. корн
132	сосна	28			IV Крив. дуги - асф.
133	сосна			28	VI Хвост відс.
134	сосна	24			IV Хвост шавт. ряс.
135	сосна		28		V Гостр. ФЛ - корн
136	сосна	28			IV Хвост світл. ряс.
137	сосна			32	VI Хвост відс.
138	сосна	24			IV Хвост світл. ряс.
139	сосна			28	VI Опад. корн

# НУМЕРАЦІЙНА ВІДОМІСТЬ ДЕРЕВ, призначених для вибіркової санітарної рубки

*ДТ, Коростинський ліс*

(найменування власника лісів, постійного лісокористувача)

Лісництво *Смоківське*

Урочище \_\_\_\_\_

Квартал № *83* виділ № *11* ділянка № \_\_\_\_\_ площа *2.1* га

Порядковий номер дерева	Порода	Ступінь товщини стовбурів, см			Категорія стану дерева, підстава відбору для рубки
		ділові	напівділові	дров'яні	
1	сосна			24	VI, однак, кори
2	сосна	28			IV, кори, діли, асирі
3	сосна			28	VI, однак, кори
4	сосна	24			IV, кори світл. жел.
5	сосна		32		V, кори
6	сосна	28			IV, кори світл. жел.
7	сосна			28	VI, кори білосірі.
8	дуб			24	VI, кори білосірі.
9	сосна	24			IV, кори світл. жел.
10	сосна		24		V, кори
11	сосна			24	VI, кори білосірі.
12	сосна	28			IV, кори світл. жел.
13	сосна			32	VI, однак, кори
14	сосна	24			V, кори, діли, асирі
15	сосна	36			IV, кори світл. жел.
16	дуб			28	IV, кори білосірі.
17	сосна	28			IV, кори світл. жел.
18	сосна		28		V, кори, однак, кори
19	сосна	28			IV, кори світл. жел.
20	сосна	32			IV, кори світл. жел.
21	сосна			24	VI, однак, кори
22	сосна	32			IV, кори світл. жел.
23	сосна		24		V, кори, однак, кори
24	сосна	24			IV, кори світл. жел.
25	сосна			32	VI, однак, кори
26	дуб			36	VI, кори білосірі.
27	сосна	28			IV, кори діли, асирі
28	сосна		28		V, кори
29	сосна			28	VI, кори білосірі.

Порядковий номер дерева	Порода	Ступінь товщини стовбурів, см			Категорія стану дерева, підстава відбору для рубки
		ділові	напівділові	дров'яні	
30	сосна	28			IV кріпкий безгачи.
31	сосна			32	VI хвал відсутн.
32	сосна	24			IV хвал світл. яск.
33	сосна			28	VI хвал відсутн.
34	сосна		28		V хвал гудя
35	сосна	28			IV крив. гачи. асирі
36	сосна			28	VI однак - кори
37	сосна	32			IV хвал світл. яск.
38	сосна			28	VI однак - кори
39	сосна	28			IV хвал світл. яск.
40	сосна	32			IV хвал світл. яск.
41	сосна			28	VI хвал відсутн.
42	сосна	24			IV крив. гачи. асирі
43	сосна			32	VI хвал відсутн.
44	сосна		28		V хвал гудя
45	сосна	28			IV хвал світл. яск.
46	сосна		32		V гачи. однак. кори
47	сосна	32			IV хвал світл. яск.
48	сосна			28	VI однак - кори
49	сосна	36			IV кріпкий відсутн.
50	сосна			24	VI однак - кори

Всього пронумеровано дерев *50 (п'ятдесят)*

Нумерацію і перелік провели *15.08.2021р*

(дата)

*В.В.В.*

(посада)

(підпис)

*В.В.В.*

(ініціали та прізвище)

*С.М.М.*

(посада)

(підпис)

*В.В.В.*

(ініціали та прізвище)

*С.М.М.*

(посада)

(підпис)

*С.М.М.*

(ініціали та прізвище)

# НУМЕРАЦІЙНА ВІДОМІСТЬ ДЕРЕВ, призначених для вибіркової санітарної рубки

*ДТ, Коростівське лісгосп*

(найменування власника лісів, постійного лісокористувача)

Лісництво *Коростівське*

Урочище \_\_\_\_\_

Квартал № *84* виділ № *24* ділянка № \_\_\_\_\_ площа *1.9* га

Порядковий номер дерева	Порода	Ступінь товщини стовбурів, см			Категорія стану дерева, підстава відбору для рубки
		ділові	напівділові	дров'яні	
1	сосна			28	V омадана кора
2	сосна	24			IV Кроща дщ. асирри.
3	сосна		24		V хвост світ. жм.
7	сосна	28			IV хвост світ. жм.
5	дуб			24	VI омадана кора
6	сосна			32	V омадана кора
7	сосна	24			IV хвост світ. жм.
8	сосна			28	VI омадана кора
9	дуб			32	VI хвост світ. жм.
10	сосна			24	VI хвост світ. жм.
11	сосна	28			IV хвост світ. жм.
12	сосна		24		V хвост світ. жм.
13	дуб			24	VI хвост світ. жм.
14	сосна	32			V хвост світ. жм.
15	сосна		32		V хвост світ. жм.
16	дуб			28	VI хвост світ. жм.
17	сосна			24	VI омадана кора
18	сосна	24			IV Кроща дщ. асирри.
19	дуб			32	VI хвост світ. жм.
20	сосна			24	VI хвост світ. жм.
21	сосна	28			IV хвост світ. жм.
22	сосна			28	VI омадана кора
23	дуб			24	VI хвост світ. жм.
24	сосна		24		V хвост світ. жм.
25	сосна	24			IV хвост світ. жм.
26	сосна		32		V хвост світ. жм.
27	дуб			36	VI хвост світ. жм.
28	сосна			24	VI хвост світ. жм.
29	сосна	28			V хвост світ. жм.

Порядковий номер дерева	Порода	Ступінь товщини стовбурів, см			Категорія стану дерева, підстава відбору для рубки
		ділові	напівділові	дров'яні	
30	сосна			28	VI омадана кора
31	дуб			24	VI хвост світ. жм.
32	сосна	28			IV хвост світ. жм.
33	сосна		24		V хвост світ. жм.
34	сосна			28	VI омадана кора
35	сосна	24			IV хвост світ. жм.
36	сосна			32	VI хвост світ. жм.
37	сосна	36			IV хвост світ. жм.
38	сосна			28	VI омадана кора
39	дуб			28	VI хвост світ. жм.
40	сосна	28			IV хвост світ. жм.
41	сосна			32	VI хвост світ. жм.
42	сосна	24			IV хвост світ. жм.
43	сосна		28		V хвост світ. жм.
44	сосна	36			IV хвост світ. жм.
45	дуб			28	VI омадана кора
46	сосна			24	VI хвост світ. жм.
47	сосна		28		V хвост світ. жм.
48	сосна	32			IV хвост світ. жм.
49	сосна			32	VI хвост світ. жм.
50	сосна			36	VI хвост світ. жм.
51	сосна		28		V хвост світ. жм.
52	сосна	28			IV хвост світ. жм.
53	дуб			28	VI хвост світ. жм.
54	сосна	36			IV хвост світ. жм.
55	дуб			32	VI хвост світ. жм.
56	сосна		28		V хвост світ. жм.
57	сосна	24			IV хвост світ. жм.
58	дуб			28	VI омадана кора

сього пронумеровано дерев  
умерацію і перелік провели \_\_\_\_\_

(дата)

(посада)

(підпис)

(ініціали та прізвище)

(посада)

(підпис)

(ініціали та прізвище)

(посада)

(підпис)

(ініціали та прізвище)



[illegible][illegible]

Всього пронумеровано дерев 72 (сімдесят два)

Нумерацію і перелік провели 10.08.2021  
(дата)

(дата)

Кол. стр. 20  
(посада)

(посада)

С.И.А  
(посада)

(посада)

М.р.  
(посада)

(посада)

(підпис)

СПІЛДІС

(підпис)

Гісроч В.В.  
(ініціали та прізвище)

(ініціали та прізвище

Автошкільне Б.М.  
(ініціали та прізвище)

(ініціали та прізвище)

Красовая В.О.  
(ініціали та прізвище)

(ініціали та прізвище)

# НУМЕРАЦІЙНА ВІДОМІСТЬ ДЕРЕВ, призначених для вибіркової санітарної рубки

Д.Л. Коростішівське Л/С

(найменування власника лісів, постійного лісокористувача)

Лісництво С.Колобове

Урочище \_\_\_\_\_

Квартал № 86 виділ № 21 ділянка № \_\_\_\_\_ площа 3.1 га

Порядковий номер дерева	Порода	Ступінь товщини стовбурів, см			Категорія стану дерева, підстава відбору для рубки
		ділові	напівділові	дров'яні	
1	сосна			24	VI опад. кори
2	сосна			28	VI опад. кори
3	сосна	24			IV хвал світл. жел.
4	сосна		24		V хвал жовт.
5	сосна	32			IV хвал світл. жел.
6	сосна			32	VI хвал вогни.
7	сосна	28			IV крош. дум. асфр.
8	сосна			24	VI хвал вогни.
9	сосна		24		V засяк. опад. кори
10	сосна	24			IV хвал шовт. жел.
11	сосна			28	VI хвал вогни.
12	сосна			32	VI опад. кори
13	сосна		28		V хвал жовт.
14	сосна			28	VI опад. кори
15	сосна	28			IV хвал шовт. жел.
16	дуб			24	VI шовт. вогни.
17	сосна			24	VI опад. кори
18	сосна			24	VI опад. кори
19	сосна	24			IV крош. дум. асфр.
20	сосна			24	VI опад. кори
21	сосна	28			IV хвал світл. жел.
22	сосна			32	VI хвал вогни.
23	сосна		24		V хвал жовт.
24	сосна			24	VI опад. кори
25	сосна	24			IV хвал шовт. жел.
26	сосна			28	VI опад. кори
27	сосна		24		V засяк. опад. кори
28	сосна	28			IV хвал світл. жел.
29	сосна			24	VI хвал вогни.

Порядковий номер дерева	Порода	Ступінь товщини стовбурів, см			Категорія стану дерева, підстава відбору для рубки
		ділові	напівділові	дров'яні	
30	сосна			32	VI хвал вогни.
31	сосна		28		V засяк. опад. кори
32	сосна	24			IV крош. дум. асфр.
33	сосна			28	VI опад. кори
34	сосна			24	VI опад. кори
35	сосна		32		V засяк. опад. кори
36	сосна			24	VI хвал вогни.
37	дуб			24	VI хвал вогни.
38	сосна			24	VI опад. кори
39	сосна		24		V хвал жовт.
40	сосна			32	VI опад. кори
41	сосна	24			IV хвал шовт. жел.
42	сосна			28	VI опад. кори
43	сосна			24	VI опад. кори
44	сосна			28	VI хвал вогни.
45	сосна	32			IV хвал світл. жел.
46	сосна			32	VI опад. кори
47	сосна			24	VI опад. кори
48	сосна	24			IV крош. дум. асфр.
49	сосна			32	VI хвал вогни.
50	сосна			24	VI хвал вогни.
51	сосна			24	VI опад. кори
52	сосна	24			IV хвал світл. жел.
53	сосна			32	VI опад. кори
54	сосна	28			IV хвал світл. жел.
55	сосна			28	VI опад. кори
56	сосна		24		V хвал жовт.
57	сосна	24			IV хвал шовт. жел.
58	сосна			28	VI опад. кори

Всього пронумеровано дерев \_\_\_\_\_

Нумерацію і перелік провели \_\_\_\_\_

(дата)

(посада)

(підпис)

(ініціали та прізвище)

(посада)

(підпис)

(ініціали та прізвище)

(посада)

(підпис)

(ініціали та прізвище)





# НУМЕРАЦІЙНА ВІДОМІСТЬ ДЕРЕВ, призначених для вибіркової санітарної рубки

ДП "Коростянська лісова" Л/Л

(найменування власника лісів, постійного лісокористувача)

Лісництво Смоковське

Урочище \_\_\_\_\_

Квартал № 94 виділ № 26 ділянка № \_\_\_\_\_ площа 1.1 га

Порядковий номер дерева	Порода	Ступінь товщини стовбурів, см			Категорія стану дерева, підстава відбору для рубки
		ділові	напівділові	дров'яні	
1	Сосна			24	VI омад. кори
2	Сосна			28	VI омад. кори
3	Сосна	24			IV Крона густа. асим.
4	Береза			24	III/IV VI м'як. білоси.
5	Береза			28	III/IV VI м'як. білоси.
6	Сосна		24		V Хвост. крона
7	Сосна			24	VI омад. кори
8	Сосна	28			IV Крона густа. асим.
9	Береза			28	III/IV VI м'як. білоси.
10	Береза			28	III/IV VI м'як. білоси.
11	Береза			24	III/IV VI м'як. білоси.
12	Сосна			28	VI омад. кори
13	Сосна			24	VI омад. кори
14	Сосна	24			IV Крона густа. асим.
15	Сосна			24	VI омад. кори
16	дуб			24	VI Хвост. крона
17	Сосна		24		V Хвост. крона
18	Сосна	32			IV Хвост. крона
19	Береза			24	III/IV VI м'як. білоси.
20	Береза			24	III/IV VI м'як. білоси.
21	Береза			28	III/IV VI м'як. білоси.
22	Сосна			28	VI Хвост. крона
23	Сосна			32	VI омад. кори
24	Сосна	24			IV Хвост. крона
25	Береза			32	III/IV VI м'як. білоси.
26	Береза			24	III/IV VI м'як. білоси.
27	Береза			28	III/IV VI м'як. білоси.
28	Сосна	28			IV Хвост. крона
29	Сосна		28		V Хвост. крона

Порядковий номер дерева	Порода	Ступінь товщини стовбурів, см			Категорія стану дерева, підстава відбору для рубки
		ділові	напівділові	дров'яні	
30	Сосна			32	VI омад. кори
31	Сосна			24	VI омад. кори
32	Сосна	28			IV Крона густа. асим.
33	Береза			24	III/IV VI м'як. білоси.
34	Береза			28	III/IV VI м'як. білоси.
35	Сосна		28		V Хвост. крона
36	Сосна			28	VI омад. кори
37	Сосна	28			IV Хвост. крона
38	Сосна			36	VI омад. кори
39	Сосна			24	VI Хвост. крона
40	Береза			24	III/IV VI м'як. білоси.

Всього пронумеровано дерев 40 (Сорок)

Нумерацію і перелік провели 9. 08. 2021

(дата)

Корс. Л-20

(посада)

С. М. Л.

(посада)

М. П.

(посада)

(підпис)

(підпис)

(підпис)

Сімаха В. В.

(ініціали та прізвище)

Антокевич Б. М.

(ініціали та прізвище)

Бончук Л. М.

(ініціали та прізвище)

# НУМЕРАЦІЙНА ВІДОМІСТЬ ДЕРЕВ, призначених для вибіркової санітарної рубки

ДТ, Коростиславське Л/С

(найменування власника лісів, постійного лісокористувача)

Лісництво Смоківське

Урочище \_\_\_\_\_

Квартал № 104 виділ № 14 ділянка № \_\_\_\_\_ площа 7.9 га

Порядковий номер дерева	Порода	Ступінь товщини стовбурів, см			Категорія стану дерева, підстава відбору для рубки
		ділові	напівділові	дров'яні	
1	сосна			24	VI Хвост відсутній
2	сосна			28	VI Хвост відсутній.
3	сосна	28			IV Крона. дуги. асиметр.
4	сосна			24	VI Опад. кора
5	сосна		32		V Хвост жодя
6	сосна	24			IV Крона. дуги. асиметр.
7	сосна			24	VI Опад. кора
8	сосна		24		V Хвост жодя
9	береза			24	III/VI лист. чилк. відг.
10	береза			32	III/VI лист. чилк. відг.
11	сосна			24	VI Опад. кора
12	сосна	24			IV Хвост світл. жовт.
13	сосна			32	VI Опад. кора
14	сосна			24	VI Опад. кора
15	сосна	24			IV Хвост світл. жовт.
16	сосна			28	VI Хвост відсутній.
17	дуб			24	VI листя відсутнє
18	береза			28	III/VI лист. чилк. відг.
19	береза			24	III/VI лист. чилк. відг.
20	сосна		28		V Хвост жодя
21	сосна	28			IV Хвост світл. жовт.
22	сосна			24	VI Хвост відсутній.
23	сосна	24			IV Хвост світл. жовт.
24	сосна		24		V Гаски. опад. кора
25	сосна			28	VI Опад. кора
26	сосна		32		V Хвост жодя
27	сосна	24			IV Хвост світл. жовт.
28	береза			24	III/VI лист. чилк. відг.
29	береза			24	III/VI лист. чилк. відг.

Порядковий номер дерева	Порода	Ступінь товщини стовбурів, см			Категорія стану дерева, підстава відбору для рубки
		ділові	напівділові	дров'яні	
30	Береза			24	IV/VI лист. чилк. відг.
31	сосна			28	VI опадаж. кора
32	сосна		24		V хвост жуда
33	сосна	28			IV крона. дуги. асиметри
34	сосна			24	VI опадаж. кора
35	сосна	24			IV хвост світл. жовт.
36	сосна		28		V гаски. опад. кора
37	сосна			28	VI хвост відсутній
38	сосна	28			IV хвост світл. жовт.
39	сосна		28		V гаски. опад. кора
40	Береза			24	IV/VI лист. чилк. відг.
41	Береза			24	IV/VI лист. чилк. відг.
42	сосна			24	VI хвост відсутній
43	сосна			28	VI опадаж. кора
44	сосна	24			IV хвост світл. жовт.
45	сосна			24	VI опадаж. кора
46	сосна	28			IV хвост світл. жовт.
47	сосна			24	VI опадаж. кора
48	сосна		24		V хвост жуда
49	сосна	24			IV хвост світл. жовт.
50	сосна			28	VI хвост відсутній
51	сосна			24	VI хвост відсутній
52	сосна	28			IV хвост світл. жовт.
53	сосна			24	VI хвост відсутній
54	сосна	24			IV хвост світл. жовт.
55	сосна		28		V хвост жуда
56	сосна	28			IV хвост світл. жовт.
57	сосна		24		V гаски. опад. кора
58	сосна			28	VI хвост відсутній

Всього пронумеровано дерев \_\_\_\_\_

Нумерацію і перелік провели \_\_\_\_\_

(дата)

(посада)

(підпис)

(ініціали та прізвище)

(посада)

(підпис)

(ініціали та прізвище)

(посада)

(підпис)

(ініціали та прізвище)

Порядковий номер	Порода	Ступінь товщини стовбурів, см			Категорія стану дерева, підстава відбору для рубки
		ділові	напівділ	дров'яні	
59	сосна	28			IV клас світл. укр.
60	береза			24	III клас світл. укр.
61	береза			28	III клас світл. укр.
62	сосна			24	IV клас світл. укр.
63	сосна	24			IV клас світл. укр.
64	сосна			28	IV клас світл. укр.
65	сосна		24		IV клас світл. укр.
66	сосна	24			IV клас світл. укр.
67	сосна			24	IV клас світл. укр.
68	сосна	28			IV клас світл. укр.
69	сосна			24	IV клас світл. укр.
70	сосна		28		IV клас світл. укр.
71	сосна	24			IV клас світл. укр.
72	береза			32	III клас світл. укр.
73	береза			32	III клас світл. укр.
74	сосна			24	IV клас світл. укр.
75	сосна		32		IV клас світл. укр.
76	сосна			28	IV клас світл. укр.
77	сосна	32			IV клас світл. укр.
78	сосна			24	IV клас світл. укр.
79	сосна		24		IV клас світл. укр.
80	сосна	24			IV клас світл. укр.
81	дуб			28	IV клас світл. укр.
82	береза			24	III клас світл. укр.
83	береза			24	III клас світл. укр.
84	сосна			32	IV клас світл. укр.
85	сосна	28			IV клас світл. укр.
86	сосна			28	IV клас світл. укр.
87	сосна	24			IV клас світл. укр.
88	сосна			28	IV клас світл. укр.
89	сосна		24		IV клас світл. укр.
90	сосна	24			IV клас світл. укр.
91	сосна			24	IV клас світл. укр.
92	сосна		32		IV клас світл. укр.
93	сосна	28			IV клас світл. укр.
94	сосна			28	IV клас світл. укр.
95	сосна	24			IV клас світл. укр.
96	сосна		28		IV клас світл. укр.
97	сосна			24	IV клас світл. укр.
98	сосна			24	IV клас світл. укр.

Порядковий номер	Порода	Ступінь товщини стовбурів, см			Категорія стану дерев підстава відбору для рубки
		ділові	напівділ	дров'яні	
99	сосна	24			IV клас світл. укр.
100	сосна			24	IV клас світл. укр.
101	сосна		24		IV клас світл. укр.
102	сосна			28	IV клас світл. укр.
103	сосна		28		IV клас світл. укр.
104	сосна	24			IV клас світл. укр.
105	сосна			24	IV клас світл. укр.
106	береза			24	III клас світл. укр.
107	береза			24	III клас світл. укр.
108	сосна		24		IV клас світл. укр.
109	сосна			28	IV клас світл. укр.
110	сосна	24			IV клас світл. укр.
111	сосна			24	IV клас світл. укр.
112	сосна			24	IV клас світл. укр.
113	сосна	24			IV клас світл. укр.
114	береза			28	III клас світл. укр.
115	береза			24	III клас світл. укр.
116	береза			28	III клас світл. укр.
117	сосна			28	IV клас світл. укр.
118	сосна	24			IV клас світл. укр.
119	сосна		24		IV клас світл. укр.
120	сосна			28	IV клас світл. укр.
121	сосна			28	IV клас світл. укр.
122	сосна		24		IV клас світл. укр.
123	сосна			32	IV клас світл. укр.
124	береза			32	III клас світл. укр.
125	береза			24	III клас світл. укр.
126	сосна	24			IV клас світл. укр.
127	сосна		28		IV клас світл. укр.
128	сосна			28	IV клас світл. укр.
129	сосна	32			IV клас світл. укр.
130	сосна			24	IV клас світл. укр.
131	сосна	24			IV клас світл. укр.
132	сосна			32	IV клас світл. укр.
133	сосна			24	IV клас світл. укр.
134	сосна		24		IV клас світл. укр.
135	сосна			28	IV клас світл. укр.
136	сосна	24			IV клас світл. укр.
137	сосна		28		IV клас світл. укр.
138	сосна			24	IV клас світл. укр.

Всього пронумеровано дерев 138 / сто сімнадцять тисяч вісім  
 Нумерацію і перелік провели 10.08.2021 р.

(дата)

кон. 21-20  
 (посада)  
 ст. м.п.  
 (посада)  
 м.п.  
 (посада)

(підпис)  
 (підпис)  
 (підпис)

Біскуп В.В.  
 (ініціали та прізвище)  
 Наточенко В.М.  
 (ініціали та прізвище)  
 Григоренко О.В.  
 (ініціали та прізвище)



# НУМЕРАЦІЙНА ВІДОМІСТЬ ДЕРЕВ, призначених для вибіркової санітарної рубки

ДТ, Коростівська вулиця А/Т

(найменування власника лісів, постійного лісокористувача)

Лісництво Смоковське

Урочище \_\_\_\_\_

Квартал № 106 виділ № У ділянка № \_\_\_\_\_ площа У./ га

Порядковий номер дерева	Порода	Ступінь товщини стовбурів, см			Категорія стану дерева, підстава відбору для рубки
		ділові	напівділові	дров'яні	
1	Сосна			24	VI хвоя білуги.
2	Сосна		24		V хвоя білуги.
3	Сосна	24			IV хвоя білуги. Сосна рел.
4	Сосна		28		V хвоя білуги. Сосна рел.
5	Сосна			24	VI хвоя білуги.
6	Сосна	28			IV хвоя білуги. Сосна рел.
7	Сосна		24		V хвоя білуги. Сосна рел.
8	Сосна			28	VI хвоя білуги.
9	Сосна			24	VI хвоя білуги.
10	Сосна	24			IV хвоя білуги. Сосна рел.
11	Сосна		24		V хвоя білуги.
12	Сосна			28	VI хвоя білуги.
13	Сосна		28		V хвоя білуги.
14	Сосна			24	VI хвоя білуги.
15	Сосна	28			IV хвоя білуги. Сосна рел.
16	Сосна		28		V хвоя білуги. Сосна рел.
17	Сосна			28	VI хвоя білуги.
18	Сосна	24			IV хвоя білуги. Сосна рел.
19	Сосна		24		V хвоя білуги. Сосна рел.
20	Сосна			24	VI хвоя білуги.
21	Сосна	32			IV хвоя білуги. Сосна рел.
22	Сосна			28	VI хвоя білуги.
23	Сосна		28		V хвоя білуги.
24	Сосна	28			IV хвоя білуги. Сосна рел.
25	Сосна			24	VI хвоя білуги.
26	Сосна			28	VI хвоя білуги.
27	Сосна	24			IV хвоя білуги. Сосна рел.
28	Сосна		24		V хвоя білуги. Сосна рел.
29	Сосна			28	VI хвоя білуги.

Всього пронумеровано дерев  
Нумерацію і перелік провели \_\_\_\_\_

(дата)

(посада)

(підпис)

(ініціали та прізвище)

(посада)

(підпис)

(ініціали та прізвище)

(посада)

(підпис)

(ініціали та прізвище)

Порядковий номер дерева	Порода	Ступінь товщини стовбурів, см			Категорія стану дерева, підстава відбору для рубки
		ділові	напівділові	дров'яні	
30	сосна	28			IV хвоя світла, жел.
31	сосна		28		V хвоя жовта
32	сосна			28	VI хвоя білувата.
33	сосна		28		V хвоя жовта
34	сосна			24	VI ошад. кори
35	сосна	24			IV хвоя світла, жел.
36	сосна		28		V хвоя жовта
37	сосна	28			IV крош. дупи, асфр.
38	сосна			28	VI ошад. кори
39	сосна		24		V частк. ошад.-кори
40	сосна			28	VI ошад. кори
41	сосна	24			IV крош. шовт. жел.
42	сосна			24	V хвоя білувата.
43	сосна		28		V хвоя жовта
44	сосна			28	VI хвоя білувата.
45	сосна	28			IV крош. світл. жел.
46	сосна		28		V хвоя жовта
47	сосна			24	VI ошад. кори
48	сосна			28	VI ошад. кори
49	сосна		28		V хвоя жовта
50	сосна			24	VI хвоя білувата.
51	сосна			28	VI хвоя білувата.
52	сосна		28		V хвоя білувата.
53	сосна	32			V хвоя жовта
54	сосна			24	IV хвоя світла жел.
55	сосна		28		VI ошад. кори
56	сосна			28	V частк. ошад.-кори.
57	сосна	24			VI ошад. кори
58	сосна		24		IV крош. дупи, асфр.
					V частк. фр. кори



# НУМЕРАЦІЙНА ВІДОМІСТЬ ДЕРЕВ, призначених для вибіркової санітарної рубки

Д.Г. Корсаєв (найменування власника лісів, постійного лісокористувача)

Лісництво Слобожанське

Урочище \_\_\_\_\_

Квартал № 114 виділ № 4 ділянка № \_\_\_\_\_ площа 1.8 га

Порядковий номер дерева	Порода	Ступінь товщини стовбурів, см			Категорія стану дерева, підстава відбору для рубки
		ділові	напівділові	дров'яні	
1	сосна			24	ІІІ опад - кори VI
2	сосна	24			ІІІ крош. дщ. асфр.
3	сосна			24	ІІІ опад - кори VI
4	сосна		24		ІІІ хвост. жуда
5	сосна	24			ІІІ крош. дщ. асфр.
6	сосна			24	ІІІ хвост. жуда
7	сосна	24			ІІІ хвост. світл. жет.
8	сосна			24	ІІІ хвост. біл. жет.
9	сосна			24	ІІІ хвост. біл. жет.
10	сосна	24			ІІІ хвост. світл. жет.
11	сосна		24		ІІІ хвост. жуда
12	сосна			24	ІІІ опад - кори
13	сосна			24	ІІІ опад - кори
14	сосна	24			ІІІ хвост. світл. жет.
15	сосна			24	ІІІ опад - кори
16	сосна	24			ІІІ хвост. світл. жет.
17	сосна		24		ІІІ таск. опад - кори
18	сосна			24	ІІІ опад - кори
19	сосна	24			ІІІ крош. дщ. асфр.
20	сосна			24	ІІІ хвост. біл. жет.
21	сосна	24			ІІІ крош. дщ. асфр.
22	сосна			24	ІІІ хвост. біл. жет.
23	сосна			24	ІІІ хвост. біл. жет.
24	сосна	24			ІІІ хвост. світл. жет.
25	сосна	24			ІІІ хвост. світл. жет.
26	сосна			24	ІІІ хвост. біл. жет.
27	сосна		24		ІІІ таск. оп. кори
28	сосна	24			ІІІ хвост. світл. жет.
29	сосна			24	ІІІ опад - кори

Порядковий номер дерева	Порода	Ступінь товщини стовбурів, см			Категорія стану дерева, підстава відбору для рубки
		ділові	напівділові	дров'яні	
30	сосна			24	ІІІ опад - кори
31	сосна	24			ІІІ крош. дщ. асфр.
32	сосна			24	ІІІ опад - кори
33	сосна		24		ІІІ хвост. жуда
34	сосна	24			ІІІ хвост. світл. жет.
35	сосна			24	ІІІ хвост. біл. жет.
36	сосна	24			ІІІ хвост. світл. жет.
37	сосна		24		ІІІ хвост. жуда
38	сосна	24			ІІІ хвост. світл. жет.
39	сосна			24	ІІІ хвост. біл. жет.
40	сосна			24	ІІІ хвост. біл. жет.
41	сосна			24	ІІІ хвост. біл. жет.
42	сосна	24			ІІІ хвост. світл. жет.
43	сосна		24		ІІІ таск. опад - кори
44	сосна			24	ІІІ опад - кори
45	сосна	24			ІІІ хвост. світл. жет.
46	сосна			24	ІІІ опад - кори
47	сосна		24		ІІІ таск. опад - кори
48	сосна			24	ІІІ хвост. біл. жет.
49	сосна	24			ІІІ крош. дщ. асфр.
50	сосна	24			ІІІ крош. дщ. асфр.
51	сосна			24	ІІІ опад - кори
52	сосна			24	ІІІ опад - кори
53	сосна			24	ІІІ опад - кори
54	сосна			24	ІІІ хвост. біл. жет.
55	сосна			24	ІІІ хвост. біл. жет.
56	сосна			24	ІІІ опад - кори
57	сосна			24	ІІІ опад - кори
58	сосна			24	ІІІ хвост. біл. жет.
59	сосна			24	ІІІ хвост. біл. жет.
60	сосна			24	ІІІ опад - кори

Всього пронумеровано дерев 60/дві сторони

Нумерацію і перелік провели 9.08.2021 р.

(дата)

Корсаєв А.В.  
(посада)

(підпис)

Сосновський В.В.  
(ініціали та прізвище)

(посада)

(підпис)

Лавренчук Б.М.  
(ініціали та прізвище)

(посада)

(підпис)

Корсаєв А.В.  
(ініціали та прізвище)