

ПОВІДОМЛЕННЯ
про появу ознак погіршення санітарного стану лісових насаджень

Житомирська

(Автономна Республіка Крим, область)

ДП «Коростишівське ЛГ»

(найменування власника лісів, постійного лісокористувача)

Лісництво Дубовецьке

квартал № 2

виділ № 25

урочище основний масив

ділянка № _____ площа 13 га

Таксаційна характеристика насадження

Склад 1063+Бп, вік 60 років, бонітет 1А, середній діаметр 28 см,
середня висота 24 м, повнота 0,7, тип лісу ВзДС, рельєф рівнинний, ґрунт
дерново-підзолистий, підріст _____, підлісок _____.

Лісопатологічна характеристика насадження

Вид пошкодження насадження (лісова пожежа, буревій, сніголам, обледеніння, відмирання та всихання дерев, захаращеність, об'їдання шкідниками хвої/листя, наявність гусені, масовий літ метеликів, опадання хвої/листя, відлущення кори на стовбурах та інші ознаки, не характерні для нормального стану дерев)

Ступінь пошкодження, ураження: _____

середнє

(поодинокі, слабке, середнє, сильне)

Вид розподілу пошкоджених дерев: _____

груповий

(поодинокий, груповий, куртинний, суцільний)

Обсяг ушкодженої деревини на 1 гектарі (окомірно) 30 куб. метрів, у тому числі
сухостійної 25 куб. метрів

Ознаки погіршення стану лісових насаджень виявив:

Старший майстер

(посада)

17 02 2021 року

(підпис)

Авраменко І.С.

(прізвище та ініціали)

Лісничий

(лісничий (помічник
лісничого)

17 02 2021 року

(підпис)

Авраменко С.М.

(прізвище та ініціали)

Висновок інженера відділу (сектору) охорони і захисту лісу державного лісгосподарського (лісомисливського) підприємства або представника державного спеціалізованого лісозахисного підприємства щодо необхідності здійснення лісозахисних чи інших заходів з поліпшення санітарного стану лісів за результатами огляду санітарного стану лісової ділянки:

проведення ВСР

Інженер ЛГ

(посада)

17 02 2021 року

(підпис)

О.В. Баранівська

(ініціали та прізвище)



**ЗГІДНО З
ОРИГІНАЛОМ**

ПОВІДОМЛЕННЯ
про появу ознак погіршення санітарного стану лісових насаджень

Житомирська

(Автономна Республіка Крим, область)

ДП «Коростишівське ЛГ»

(найменування власника лісів, постійного лісокористувача)

Лісництво Дубовецьке

урочище основний масив

квартал № 3

виділ № 32

ділянка №

площа 17 га

Таксаційна характеристика насадження

Склад 8С32В12, вік 46 років, бонітет 1А, середній діаметр 36 см, середня висота 27 м, повнота 0,6, тип лісу В4ДС, рельєф рівнинний, ґрунт дерново-підзолистий, підріст, підлісок.

Лісопатологічна характеристика насадження

Вид пошкодження насадження (лісова пожежа, буревій, сніголам, обледеніння, відмирання та всихання дерев, захаращеність, об'їдання шкідниками хвої/листя, наявність гусені, масовий літ метеликів, опадання хвої/листя, відлущення кори на стовбурах та інші ознаки, не характерні для нормального стану дерев)

Ступінь пошкодження, ураження:

слабке

(поодинокі, слабке, середнє, сильне)

Вид розподілу пошкоджених дерев:

груповий

(поодинокі, груповий, куртинний, суцільний)

Обсяг ушкодженої деревини на 1 гектарі (окомірно) 30 куб. метрів, у тому числі сухостійної 25 куб. метрів

Ознаки погіршення стану лісових насаджень виявив:

Старший майстер

(посада)

17 02 2021 року

(підпис)

Авраменко І.С.

(прізвище та ініціали)

Лісничий

(лісничий (помічник
лісничого)

17 02 2021 року

(підпис)

Авраменко С.М.

(прізвище та ініціали)

Висновок інженера відділу (сектору) охорони і захисту лісу державного лісогосподарського (лісомисливського) підприємства або представника державного спеціалізованого лісозахисного підприємства щодо необхідності здійснення лісозахисних чи інших заходів з поліпшення санітарного стану лісів за результатами огляду санітарного стану лісової ділянки:

проведення ВСР

Інженер ЛГ

(посада)

17 02 2021 року

(підпис)

О.В. Баранівська

(ініціали та прізвище)



ЗГІДНО З
ОРИГІНАЛОМ

ПОВІДОМЛЕННЯ
про появу ознак погіршення санітарного стану лісових насаджень

Житомирська

(Автономна Республіка Крим, область)

ДП «Коростишівське ЛГ»

(найменування власника лісів, постійного лісокористувача)

Лісництво Дубовецьке

квартал № 12

виділ № 3

урочище основний масив

ділянка № _____ площа 12 га

Таксаційна характеристика насадження

Склад 6С3(111)2С3(65)2В12, вік 111 років, бонітет 1, середній діаметр 48 см, середня висота 23 м, повнота 0,6, тип лісу С3ГДС, рельєф рівнинний, ґрунт дерново-підзолистий, підріст _____, підлісок _____.

Лісопатологічна характеристика насадження

Вид пошкодження насадження (лісова пожежа, буревій, сніголам, обледеніння, відмирання та всихання дерев, захаращеність, об'їдання шкідниками хвої/листя, наявність гусені, масовий літ метеликів, опадання хвої/листя, відлущення кори на стовбурах та інші ознаки, не характерні для нормального стану дерев)

Ступінь пошкодження, ураження:

середнє

(поодинокі, слабке, середнє, сильне)

Вид розподілу пошкоджених дерев:

груповий

(поодинокий, груповий, куртинний, суцільний)

Обсяг ушкодженої деревини на 1 гектарі (окоірно) 25 куб. метрів, у тому числі сухостійної 20 куб. метрів

Ознаки погіршення стану лісових насаджень виявив:

Старший майстер

(посада)

17 02 2021 року

(підпис)

Сорока О.Ф.

(прізвище та ініціали)

Лісничий

(лісничий (помічник
лісничого)

17 02 2021 року

(підпис)

Авраменко С.М.

(прізвище та ініціали)

Висновок інженера відділу (сектору) охорони і захисту лісу державного лісогосподарського (лісомисливського) підприємства або представника державного спеціалізованого лісозахисного підприємства щодо необхідності здійснення лісозахисних чи інших заходів з поліпшення санітарного стану лісів за результатами огляду санітарного стану лісової ділянки:

проведення ВЕР

Інженер ЛГ

(посада)

17 02 2021 року

(підпис)

О.В. Баранівська

(ініціали та прізвище)



ЗГІДНО З
ОРИГІНАЛОМ

ПОВІДОМЛЕННЯ
про появу ознак погіршення санітарного стану лісових насаджень

Житомирська

(Автономна Республіка Крим, область)

ДП «Коростишівське ЛГ»

(найменування власника лісів, постійного лісокористувача)

Лісництво Дубовецьке

квартал № 16

виділ № 40

урочище основний масив

ділянка №

площа 4,7 га

Таксаційна характеристика насадження

Склад 9С, 1Бп, вік 53 років, бонітет 1, середній діаметр 28 см, середня висота 21 м, повнота 0,7, тип лісу В2ДС, рельєф рівнинний, ґрунт дерново-підзолистий, підріст, підлісок.

Лісопатологічна характеристика насадження

Вид пошкодження насадження (лісова пожежа, буревій, сніголам, обледеніння, відмирання та всихання дерев, захаращеність, об'їдання шкідниками хвої/листя, наявність гусені, масовий літ метеликів, опадання хвої/листя, відлущення кори на стовбурах та інші ознаки, не характерні для нормального стану дерев)

Ступінь пошкодження, ураження:

середнє

(поодинокі, слабе, середнє, сильне)

Вид розподілу пошкоджених дерев:

груповий

(поодинокі, груповий, куртинний, суцільний)

Обсяг ушкодженої деревини на 1 гектарі (окомірно) 30 куб. метрів, у тому числі сухостійної 20 куб. метрів

Ознаки погіршення стану лісових насаджень виявив:

Старший майстер

(посада)

17 02 2021 року

(підпис)

Авраменко І.С.

(прізвище та ініціали)

Лісничий

(лісничий (помічник
лісничого)

17 02 2021 року

(підпис)

Авраменко С.М.

(прізвище та ініціали)

Висновок інженера відділу (сектору) охорони і захисту лісу державного лісогосподарського (лісомисливського) підприємства або представника державного спеціалізованого лісозахисного підприємства щодо необхідності здійснення лісозахисних чи інших заходів з поліпшення санітарного стану лісів за результатами огляду санітарного стану лісової ділянки:

проведення ВСР

Інженер ЛГ

(посада)

17 02 2021 року

(підпис)

О.В. Баранівська

(ініціали та прізвище)



ЗГІДНО З
ОРИГІНАЛОМ

ПОВІДОМЛЕННЯ
про появу ознак погіршення санітарного стану лісових насаджень

Житомирська

(Автономна Республіка Крим, область)

ДП «Коростишівське ЛГ»

(найменування власника лісів, постійного лісокористувача)

Лісництво Дубовецьке

урочище основний масив

квартал № 16

виділ № 42

ділянка №

площа 3,7 га

Таксаційна характеристика насадження

Склад 10С₂+БМ, вік 50 років, бонітет 1А, середній діаметр 28 см, середня висота 22 м, повнота 0,7, тип лісу В₂ДС, рельєф рівнинний, ґрунт дерново-підзолистий, підріст, підлісок

Лісопатологічна характеристика насадження

Вид пошкодження насадження (лісова пожежа, буревій, сніголам, обледеніння, відмирання та всихання дерев, захаращеність, об'їдання шкідниками хвої/листя, наявність гусені, масовий літ метеликів, опадання хвої/листя, відлущення кори на стовбурах та інші ознаки, не характерні для нормального стану дерев)

Ступінь пошкодження, ураження:

слабке

(поодинокі, слабке, середнє, сильне)

Вид розподілу пошкоджених дерев:

груповий

(поодинокі, груповий, куртинний, суцільний)

Обсяг ушкодженої деревини на 1 гектарі (окомірно) 30 куб. метрів, у тому числі сухостійної 20 куб. метрів

Ознаки погіршення стану лісових насаджень виявив:

Старший майстер

(посада)

17 02 2021 року

(підпис)

Авраменко І.С.

(прізвище та ініціали)

Лісничий

(лісничий (помічник
лісничого)

17 02 2021 року

(підпис)

Авраменко С.М.

(прізвище та ініціали)

Висновок інженера відділу (сектору) охорони і захисту лісу державного лісогосподарського (лісомисливського) підприємства або представника державного спеціалізованого лісозахисного підприємства щодо необхідності здійснення лісозахисних чи інших заходів з поліпшення санітарного стану лісів за результатами огляду санітарного стану лісової ділянки:

проведення ВСР

Інженер ЛГ

(посада)

17 02 2021 року

(підпис)

О.В. Баранівська

(ініціали та прізвище)



ЗГІДНО З
ОРИГІНАЛОМ

ПОВІДОМЛЕННЯ
про появу ознак погіршення санітарного стану лісових насаджень

Житомирська

(Автономна Республіка Крим, область)

ДП «Коростишівське ЛГ»

(найменування власника лісів, постійного лісокористувача)

Лісництво Дубовецьке

урочище основний масив

квартал № 16

виділ № 45

ділянка №

площа 1,1 га

Таксаційна характеристика насадження

Склад 9С31Бп, вік 43 років, бонітет 1А, середній діаметр 26 см, середня висота 20 м, повнота 07, тип лісу В2ДС, рельєф рівнинний, ґрунт дерново-підзолистий, підріст, підлісок

Лісопатологічна характеристика насадження

Вид пошкодження насадження (лісова пожежа, буревій, сніголам, обледеніння, відмирання та всихання дерев, захаращеність, об'їдання шкідниками хвої/листя, наявність гусені, масовий літ метеликів, опадання хвої/листя, відлущення кори на стовбурах та інші ознаки, не характерні для нормального стану дерев)

Ступінь пошкодження, ураження:

середнє
(поодинокі, слабкі, середні, сильні)

Вид розподілу пошкоджених дерев:

груповий
(поодинокі, груповий, куртинний, суцільний)

Обсяг ушкодженої деревини на 1 гектарі (окомірно) 25 куб. метрів, у тому числі сухостійної 20 куб. метрів

Ознаки погіршення стану лісових насаджень виявив:

Старший майстер
(посада)

17 02 2021 року

(підпис)

Авраменко І.С.
(прізвище та ініціали)

Лісничий
(лісничий (помічник
лісничого)

17 02 2021 року

(підпис)

Авраменко С.М.
(прізвище та ініціали)

Висновок інженера відділу (сектору) охорони і захисту лісу державного лісгосподарського (лісомисливського) підприємства або представника державного спеціалізованого лісозахисного підприємства щодо необхідності здійснення лісозахисних чи інших заходів з поліпшення санітарного стану лісів за результатами огляду санітарного стану лісової ділянки:

проведення ВСР

Інженер ЛГ
(посада)

17 2021 року

(підпис)

О.В. Баранівська
(ініціали та прізвище)



ЗГІДНО З
ОРИГІНАЛОМ

ПОВІДОМЛЕННЯ
про появу ознак погіршення санітарного стану лісових насаджень

Житомирська

(Автономна Республіка Крим, область)

ДП «Коростишівське ЛГ»

(найменування власника лісів, постійного лісокористувача)

Лісництво Дубовецьке

квартал № 17

виділ № 31

урочище основний масив

ділянка № _____ площа 5,4 га

Таксаційна характеристика насадження

Склад 9С, 1Бн, вік 43 років, бонітет 1Б, середній діаметр 28 см, середня висота 21 м, повнота 0,7, тип лісу С2 ПДС, рельєф рівнинний, ґрунт дерново-підзолистий, підріст _____, підлісок _____.

Лісопатологічна характеристика насадження

Вид пошкодження насадження (лісова пожежа, буревій, сніголам, обледеніння, відмирання та всихання дерев, захаращеність, об'їдання шкідниками хвої/листя, наявність гусені, масовий літ метеликів, опадання хвої/листя, відлущення кори на стовбурах та інші ознаки, не характерні для нормального стану дерев)

Ступінь пошкодження, ураження: _____

середнє
(поодинокі, слабкі, середні, сильні)

Вид розподілу пошкоджених дерев: _____

груповий
(поодинокі, груповий, куртинний, суцільний)

Обсяг ушкодженої деревини на 1 гектарі (окомірно) 30 куб. метрів, у тому числі сухостійної 25 куб. метрів

Ознаки погіршення стану лісових насаджень виявив:

Старший майстер
(посада)

17 02 2021 року

(підпис)

Авраменко І.С.

(прізвище та ініціали)

Лісничий
(лісничий (помічник
лісничого))

17 02 2021 року

(підпис)

Авраменко С.М.

(прізвище та ініціали)

Висновок інженера відділу (сектору) охорони і захисту лісу державного лісогосподарського (лісомисливського) підприємства або представника державного спеціалізованого лісозахисного підприємства щодо необхідності здійснення лісозахисних чи інших заходів з поліпшення санітарного стану лісів за результатами огляду санітарного стану лісової ділянки:

проведення ВСР

Інженер ЛГ
(посада)

17 02 2021 року

(підпис)

О.В. Баранівська

(ініціали та прізвище)



**ЗГІДНО З
ОРИГІНАЛОМ**

ПОВІДОМЛЕННЯ
про появу ознак погіршення санітарного стану лісових насаджень

Житомирська

(Автономна Республіка Крим, область)

ДП «Коростишівське ЛГ»

(найменування власника лісів, постійного лісокористувача)

Лісництво Дубовецьке

квартал № 17

виділ № 32

урочище основний масив

ділянка №

площа 5,5 га

Таксаційна характеристика насадження

Склад 9С316п, вік 50 років, бонітет 1А, середній діаметр 28 см, середня висота 22 м, повнота 0,7, тип лісу С2ГДС, рельєф рівнинний, ґрунт дерново-підзолистий, підріст, підлісок.

Лісопатологічна характеристика насадження

Вид пошкодження насадження (лісова пожежа, буревій, сніголам, обледеніння, відмирання та всихання дерев, захаращеність, об'їдання шкідниками хвої/листя, наявність гусені, масовий літ метеликів, опадання хвої/листя, відлущення кори на стовбурах та інші ознаки, не характерні для нормального стану дерев)

Ступінь пошкодження, ураження:

середнє

(поодинокі, слабке, середнє, сильне)

Вид розподілу пошкоджених дерев:

груповий

(поодинокі, груповий, куртинний, суцільний)

Обсяг ушкодженої деревини на 1 гектарі (окомірно) 30 куб. метрів, у тому числі сухостійної 25 куб. метрів

Ознаки погіршення стану лісових насаджень виявив:

Старший майстер

(посада)

17 02 2021 року

(підпис)

Авраменко І.С.

(прізвище та ініціали)

Лісничий

(лісничий (помічник
лісничого)

17 02 2021 року

(підпис)

Авраменко С.М.

(прізвище та ініціали)

Висновок інженера відділу (сектору) охорони і захисту лісу державного лісогосподарського (лісомисливського) підприємства або представника державного спеціалізованого лісозахисного підприємства щодо необхідності здійснення лісозахисних чи інших заходів з поліпшення санітарного стану лісів за результатами огляду санітарного стану лісової ділянки:

проведення ВСР

Інженер ЛГ

(посада)

17 02 2021 року

(підпис)

О.В. Баранівська

(ініціали та прізвище)



ЗГІДНО З
ОРИГІНАЛОМ

ПОВІДОМЛЕННЯ
про появу ознак погіршення санітарного стану лісових насаджень

Житомирська

(Автономна Республіка Крим, область)

ДП «Коростишівське ЛГ»

(найменування власника лісів, постійного лісокористувача)

Лісництво Дубовецьке

урочище основний масив

квартал № 22

виділ № 27

ділянка №

площа 2,5 га

Таксаційна характеристика насадження

Склад 8Сз 2Бп + Ос + Ялс + Д вік 51 років, бонітет 1А, середній діаметр 30 см, середня висота 22 м, повнота 0,7, тип лісу СзГДС, рельєф рівнинний, ґрунт дерново-підзолистий, підріст, підлісок

Лісопатологічна характеристика насадження

Вид пошкодження насадження (лісова пожежа, буревій, сніголам, обледеніння, відмирання та всихання дерев, захаращеність, об'їдання шкідниками хвої/листя, наявність гусені, масовий літ метеликів, опадання хвої/листя, відлущення кори на стовбурах та інші ознаки, не характерні для нормального стану дерев)

Ступінь пошкодження, ураження:

середнє

(поодинокі, слабке, середнє, сильне)

Вид розподілу пошкоджених дерев:

груповий

(поодинокі, груповий, куртинний, суцільний)

Обсяг ушкодженої деревини на 1 гектарі (окоірно) 25 куб. метрів, у тому числі сухостійної 20 куб. метрів

Ознаки погіршення стану лісових насаджень виявив:

Старший майстер

(посада)

17 02 2021 року

(підпис)

Авраменко І.С.

(прізвище та ініціали)

Лісничий

(лісничий (помічник
лісничого)

17 02 2021 року

(підпис)

Авраменко С.М.

(прізвище та ініціали)

Висновок інженера відділу (сектору) охорони і захисту лісу державного лісогосподарського (лісомисливського) підприємства або представника державного спеціалізованого лісозахисного підприємства щодо необхідності здійснення лісозахисних чи інших заходів з поліпшення санітарного стану лісів за результатами огляду санітарного стану лісової ділянки:

проведення ВЕР

Інженер ЛГ

(посада)

17 02 2021 року

(підпис)

О.В. Баранівська

(ініціали та прізвище)



**ЗГІДНО З
ОРИГІНАЛОМ**

ПОВІДОМЛЕННЯ
про появу ознак погіршення санітарного стану лісових насаджень

Житомирська

(Автономна Республіка Крим, область)

ДП «Коростишівське ЛГ»

(найменування власника лісів, постійного лісокористувача)

Лісництво Дубовецьке

квартал № 23

виділ № 10

урочище основний масив

ділянка № _____ площа 4,9 га

Таксаційна характеристика насадження

Склад 7С219лс 2Бп+Дз вік 43 років, бонітет 1Б, середній діаметр 28 см, середня висота 22 м, повнота 0,75, тип лісу С2ГДС, рельєф рівнинний, ґрунт дерново-підзолистий, підріст _____, підлісок _____.

Лісопатологічна характеристика насадження

Вид пошкодження насадження (лісова пожежа, буревій, сніголам, обледеніння, відмирання та всихання дерев, захаращеність, об'їдання шкідниками хвої/листя, наявність гусені, масовий літ метеликів, опадання хвої/листя, відлущення кори на стовбурах та інші ознаки, не характерні для нормального стану дерев)

Ступінь пошкодження, ураження:

середнє

(поодинокі, слабке, середнє, сильне)

Вид розподілу пошкоджених дерев:

груповий

(поодинокі, груповий, куртинний, суцільний)

Обсяг ушкодженої деревини на 1 гектарі (окомірно) 20 куб. метрів, у тому числі сухостійної 15 куб. метрів

Ознаки погіршення стану лісових насаджень виявив:

Старший майстер

(посада)

17 02 2021 року

(підпис)

Авраменко І.С.

(прізвище та ініціали)

Лісничий

(лісничий (помічник
лісничого)

17 02 2021 року

(підпис)

Авраменко С.М.

(прізвище та ініціали)

Висновок інженера відділу (сектору) охорони і захисту лісу державного лісогосподарського (лісомисливського) підприємства або представника державного спеціалізованого лісозахисного підприємства щодо необхідності здійснення лісозахисних чи інших заходів з поліпшення санітарного стану лісів за результатами огляду санітарного стану лісової ділянки:

проведення ВСР

Інженер ЛГ

(посада)

17 02 2021 року

(підпис)

О.В. Баранівська

(ініціали та прізвище)



ЗГІДНО З
ОРИГІНАЛОМ

ПОВІДОМЛЕННЯ
про появу ознак погіршення санітарного стану лісових насаджень

Житомирська

(Автономна Республіка Крим, область)

ДП «Коростишівське ЛГ»

(найменування власника лісів, постійного лісокористувача)

Лісництво Дубовецьке

квартал № 25

виділ № 9

урочище основний масив

ділянка № _____ площа 4,8 га

Таксаційна характеристика насадження

Склад 1063 + Бп, вік 53 років, бонітет 1А, середній діаметр 30 см, середня висота 23 м, повнота 0,7, тип лісу СЛГДС, рельєф рівнинний, ґрунт дерново-підзолистий, підріст _____, підлісок _____.

Лісопатологічна характеристика насадження

Вид пошкодження насадження (лісова пожежа, буревій, сніголам, обледеніння, відмирання та всихання дерев, захаращеність, об'їдання шкідниками хвої/листя, наявність гусені, масовий літ метеликів, опадання хвої/листя, відлущення кори на стовбурах та інші ознаки, не характерні для нормального стану дерев)

Ступінь пошкодження, ураження:

середнє

(поодинокі, слабкі, середні, сильні)

Вид розподілу пошкоджених дерев:

груповий

(поодинокі, груповий, куртинний, суцільний)

Обсяг ушкодженої деревини на 1 гектарі (окоірно) 30 куб. метрів, у тому числі сухостійної 25 куб. метрів

Ознаки погіршення стану лісових насаджень виявив:

Старший майстер

(посада)

17 02 2021 року

(підпис)

Авраменко І.С.

(прізвище та ініціали)

Лісничий

(лісничий (помічник
лісничого)

17 02 2021 року

(підпис)

Авраменко С.М.

(прізвище та ініціали)

Висновок інженера відділу (сектору) охорони і захисту лісу державного лісогосподарського (лісомисливського) підприємства або представника державного спеціалізованого лісозахисного підприємства щодо необхідності здійснення лісозахисних чи інших заходів з поліпшення санітарного стану лісів за результатами огляду санітарного стану лісової ділянки:

проведення ВСП

Інженер ЛГ

(посада)

17 02 2021 року

(підпис)

О.В. Баранівська

(ініціали та прізвище)



ЗГІДНО З
ОРИГІНАЛОМ

ПОВІДОМЛЕННЯ
про появу ознак погіршення санітарного стану лісових насаджень

Житомирська

(Автономна Республіка Крим, область)

ДП «Коростишівське ЛГ»

(найменування власника лісів, постійного лісокористувача)

Лісництво Дубовецьке

урочище основний масив

квартал № 25

виділ № 20

ділянка № _____

площа 4,5 га

Таксаційна характеристика насадження

Склад 9915п, вік 47 років, бонітет 1А, середній діаметр 28 см,
середня висота 22 м, повнота 0,7, тип лісу С2ГДС, рельєф рівнинний, ґрунт
дерново-підзолистий, підріст _____, підлісок _____.

Лісопатологічна характеристика насадження

Вид пошкодження насадження (лісова пожежа, буревій, сніголам, обледеніння, відмирання та всихання дерев, захаращеність, об'їдання шкідниками хвої/листя, наявність гусені, масовий літ метеликів, опадання хвої/листя, відлущення кори на стовбурах та інші ознаки, не характерні для нормального стану дерев)

Ступінь пошкодження, ураження: _____

середнє
(поодинокі, слабке, середнє, сильне)

Вид розподілу пошкоджених дерев: _____

груповий
(поодинокі, груповий, куртинний, суцільний)

Обсяг ушкодженої деревини на 1 гектарі (окомірно) 20 куб. метрів, у тому числі сухостійної 15 куб. метрів

Ознаки погіршення стану лісових насаджень виявив:

Старший майстер

(посада)

17 02 2021 року

(підпис)

Авраменко І.С.

(прізвище та ініціали)

Лісничий

(лісничий (помічник
лісничого)

17 02 2021 року

(підпис)

Авраменко С.М.

(прізвище та ініціали)

Висновок інженера відділу (сектору) охорони і захисту лісу державного лісогосподарського (лісомисливського) підприємства або представника державного спеціалізованого лісозахисного підприємства щодо необхідності здійснення лісозахисних чи інших заходів з поліпшення санітарного стану лісів за результатами огляду санітарного стану лісової ділянки:

проведення ВЕР

Інженер ЛГ

(посада)

17 02 2021 року

(підпис)

О.В. Баранівська
(ініціали та прізвище)



**ЗГІДНО З
ОРИГІНАЛОМ**

ПОВІДОМЛЕННЯ
про появу ознак погіршення санітарного стану лісових насаджень

Житомирська

(Автономна Республіка Крим, область)

ДП «Коростишівське ЛГ»

(найменування власника лісів, постійного лісокористувача)

Лісництво Дубовецьке

урочище основний масив

квартал № 30

виділ № 9

ділянка №

площа 3,8 га

Таксаційна характеристика насадження

Склад 8Сз 2Бп, вік 48 років, бонітет 1Б, середній діаметр 28 см, середня висота 23 м, повнота 0,7, тип лісу СзГДС, рельєф рівнинний, ґрунт дерново-підзолистий, підріст, підлісок

Лісопатологічна характеристика насадження

Вид пошкодження насадження (лісова пожежа, буревій, сніголам, обледеніння, відмирання та всихання дерев, захаращеність, об'їдання шкідниками хвої/листя, наявність гусені, масовий літ метеликів, опадання хвої/листя, відлущення кори на стовбурах та інші ознаки, не характерні для нормального стану дерев)

Ступінь пошкодження, ураження:

середнє

(поодинокі, слабкі, середні, сильні)

Вид розподілу пошкоджених дерев:

груповий

(поодинокі, груповий, куртинний, суцільний)

Обсяг ушкодженої деревини на 1 гектарі (окомірно) 25 куб. метрів, у тому числі сухостійної 20 куб. метрів

Ознаки погіршення стану лісових насаджень виявив:

Старший майстер

(посада)

17 02 2021 року

(підпис)

Авраменко І.С.

(прізвище та ініціали)

Лісничий

(лісничий (помічник
лісничого)

17 02 2021 року

(підпис)

Авраменко С.М.

(прізвище та ініціали)

Висновок інженера відділу (сектору) охорони і захисту лісу державного лісогосподарського (лісомисливського) підприємства або представника державного спеціалізованого лісозахисного підприємства щодо необхідності здійснення лісозахисних чи інших заходів з поліпшення санітарного стану лісів за результатами огляду санітарного стану лісової ділянки:

проведення ВСР

Інженер ЛГ

(посада)

17 02 2021 року

(підпис)

О.В. Баранівська

(ініціали та прізвище)



ЗГІДНО З
ОРИГІНАЛОМ

ПОВІДОМЛЕННЯ
про появу ознак погіршення санітарного стану лісових насаджень

Житомирська

(Автономна Республіка Крим, область)

ДП «Коростишівське ЛГ»

(найменування власника лісів, постійного лісокористувача)

Лісництво Дубовецьке

урочище основний масив

квартал № 30 виділ № 18 ділянка № _____ площа 2,3 га

Таксаційна характеристика насадження

Склад 85% Ілс ІВп + Дз, вік 48 років, бонітет ІБ, середній діаметр 28 см, середня висота 23 м, повнота 0,7, тип лісу С2ГДС, рельєф рівнинний, ґрунт дерново-підзолистий, підріст _____, підлісок _____.

Лісопатологічна характеристика насадження

Вид пошкодження насадження (лісова пожежа, буревій, сніголам, обледеніння, відмирання та всихання дерев, захаращеність, об'їдання шкідниками хвої/листя, наявність гусені, масовий літ метеликів, опадання хвої/листя, відлущення кори на стовбурах та інші ознаки, не характерні для нормального стану дерев)

Ступінь пошкодження, ураження: _____

слабке

(поодинокі, слабке, середнє, сильне)

Вид розподілу пошкоджених дерев: _____

груповий

(поодинокі, груповий, куртинний, суцільний)

Обсяг ушкодженої деревини на 1 гектарі (окомірно) 20 куб. метрів, у тому числі сухостійної 15 куб. метрів

Ознаки погіршення стану лісових насаджень виявив:

Старший майстер

(посада)

17 02 2021 року

(підпис)

Авраменко І.С.

(прізвище та ініціали)

Лісничий

(лісничий (помічник
лісничого)

17 02 2021 року

(підпис)

Авраменко С.М.

(прізвище та ініціали)

Висновок інженера відділу (сектору) охорони і захисту лісу державного лісгосподарського (лісомисливського) підприємства або представника державного спеціалізованого лісозахисного підприємства щодо необхідності здійснення лісозахисних чи інших заходів з поліпшення санітарного стану лісів за результатами огляду санітарного стану лісової ділянки:

проведення ВСР

Інженер ЛГ

(посада)

17 02 2021 року

(підпис)

О.В. Баранівська
(ініціали та прізвище)



**ЗГІДНО З
ОРИГІНАЛОМ**

ПОВІДОМЛЕННЯ
про появу ознак погіршення санітарного стану лісових насаджень

Житомирська

(Автономна Республіка Крим, область)

ДП «Коростишівське ЛГ»

(найменування власника лісів, постійного лісокористувача)

Лісництво Дубовецьке

квартал № 34

виділ № 1

урочище основний масив

ділянка №

площа 5,7 га

Таксаційна характеристика насадження

Склад 10 С₂ + Бп, вік 55 років, бонітет 1А, середній діаметр 32 см, середня висота 23 м, повнота 0,6, тип лісу С₂ Г₂ Д₂ С, рельєф рівнинний, ґрунт дерново-підзолистий, підріст, підлісок.

Лісопатологічна характеристика насадження

Вид пошкодження насадження (лісова пожежа, буревій, сніголам, обледеніння, відмирання та всихання дерев, захаращеність, об'їдання шкідниками хвої/листя, наявність гусені, масовий літ метеликів, опадання хвої/листя, відлущення кори на стовбурах та інші ознаки, не характерні для нормального стану дерев)

Ступінь пошкодження, ураження:

середнє

(поодинокі, слабке, середнє, сильне)

Вид розподілу пошкоджених дерев:

груповий

(поодинокі, груповий, куртинний, суцільний)

Обсяг ушкодженої деревини на 1 гектарі (окомірно) 30 куб. метрів, у тому числі сухостійної 25 куб. метрів

Ознаки погіршення стану лісових насаджень виявив:

Старший майстер

(посада)

17 02 2021 року

(підпис)

Сорока О.Ф.

(прізвище та ініціали)

Лісничий

(лісничий (помічник
лісничого)

17 02 2021 року

(підпис)

Авраменко С.М.

(прізвище та ініціали)

Висновок інженера відділу (сектору) охорони і захисту лісу державного лісгосподарського (лісомисливського) підприємства або представника державного спеціалізованого лісозахисного підприємства щодо необхідності здійснення лісозахисних чи інших заходів з поліпшення санітарного стану лісів за результатами огляду санітарного стану лісової ділянки:

проведення ВСР

Інженер ЛГ

(посада)

17 02 2021 року

(підпис)

О.В. Баранівська

(ініціали та прізвище)



ЗГІДНО З
ОРИГІНАЛОМ

ПОВІДОМЛЕННЯ
про появу ознак погіршення санітарного стану лісових насаджень

Житомирська _____

(Автономна Республіка Крим, область)

ДП «Коростишівське ЛГ» _____

(найменування власника лісів, постійного лісокористувача)

Лісництво Дубовецьке

квартал № 34

виділ № 13

урочище основний масив

ділянка № _____

площа 14 га

Таксаційна характеристика насадження

Склад 10с3, вік 76 років, бонітет 0,55, середній діаметр 36 см,
середня висота 26 м, повнота 1, тип лісу с2гдс, рельєф рівнинний, ґрунт
дерново-підзолистий, підріст _____, підлісок _____.

Лісопатологічна характеристика насадження

Вид пошкодження насадження (лісова пожежа, буревій, сніголам, обледеніння, відмирання та всихання дерев, захаращеність, об'їдання шкідниками хвої/листя, наявність гусені, масовий літ метеликів, опадання хвої/листя, відлущення кори на стовбурах та інші ознаки, не характерні для нормального стану дерев)

Ступінь пошкодження, ураження: _____

середнє

(поодинокі, слабкі, середні, сильні)

Вид розподілу пошкоджених дерев: _____

груповий

(поодинокий, груповий, куртинний, суцільний)

Обсяг ушкодженої деревини на 1 гектарі (окомірно) 40 куб. метрів, у тому числі сухостійної 30 куб. метрів

Ознаки погіршення стану лісових насаджень виявив:

Старший майстер

(посада)

17 02 2021 року

[підпис]
(підпис)

Сорока О.Ф.

(прізвище та ініціали)

Лісничий

(лісничий (помічник
лісничого)

17 02 2021 року

[підпис]
(підпис)

Авраменко С.М.

(прізвище та ініціали)

Висновок інженера відділу (сектору) охорони і захисту лісу державного лісогосподарського (лісомисливського) підприємства або представника державного спеціалізованого лісозахисного підприємства щодо необхідності здійснення лісозахисних чи інших заходів з поліпшення санітарного стану лісів за результатами огляду санітарного стану лісової ділянки:

проведення ВСР

Інженер ЛГ

(посада)

17 02 2021 року

[підпис]
(підпис)

О.В. Баранівська

(ініціали та прізвище)



**ЗГІДНО З
ОРИГІНАЛОМ**

ПОВІДОМЛЕННЯ
про появу ознак погіршення санітарного стану лісових насаджень

Житомирська

(Автономна Республіка Крим, область)

ДП «Коростишівське ЛГ»

(найменування власника лісів, постійного лісокористувача)

Лісництво Дубовецьке

квартал № 35

виділ № 28

урочище основний масив

ділянка №

площа 20 га

Таксаційна характеристика насадження

Склад 109, вік 71 років, бонітет 1, середній діаметр 36 см,
середня висота 25 м, повнота 96, тип лісу С2ГДС, рельєф рівнинний, ґрунт
дерново-підзолистий, підріст, підлісок.

Лісопатологічна характеристика насадження

Вид пошкодження насадження (лісова пожежа, буревій, сніголам, обледеніння, відмирання та всихання дерев, захаращеність, об'їдання шкідниками хвої/листя, наявність гусені, масовий літ метеликів, опадання хвої/листя, відлущення кори на стовбурах та інші ознаки, не характерні для нормального стану дерев)

Ступінь пошкодження, ураження:

середнє
(поодинокі, слабке, середнє, сильне)

Вид розподілу пошкоджених дерев:

груповий
(поодинокі, груповий, куртинний, суцільний)

Обсяг ушкодженої деревини на 1 гектарі (окомірно) 45 куб. метрів, у тому числі
сухостійної 35 куб. метрів

Ознаки погіршення стану лісових насаджень виявив:

Старший майстер

(посада)

17 02 2021 року

(підпис)

Сорока О.Ф.

(прізвище та ініціали)

Лісничий

(лісничий (помічник
лісничого)

17 02 2021 року

(підпис)

Авраменко С.М.

(прізвище та ініціали)

Висновок інженера відділу (сектору) охорони і захисту лісу державного лісогосподарського (лісомисливського) підприємства або представника державного спеціалізованого лісозахисного підприємства щодо необхідності здійснення лісозахисних чи інших заходів з поліпшення санітарного стану лісів за результатами огляду санітарного стану лісової ділянки:

проведення ВЕР

Інженер ЛГ

(посада)

17 02 2021 року

(підпис)

О.В. Баранівська

(ініціали та прізвище)



ЗГІДНО З
ОРИГІНАЛОМ

ПОВІДОМЛЕННЯ
про появу ознак погіршення санітарного стану лісових насаджень

Житомирська

(Автономна Республіка Крим, область)

ДП «Коростишівське ЛГ»

(найменування власника лісів, постійного лісокористувача)

Лісництво Дубовецьке

квартал № 38

виділ № 16

урочище основний масив

ділянка № _____ площа 2,8 га

Таксаційна характеристика насадження

Склад 10C₃+D₂, вік 71 років, бонітет 1A, середній діаметр 32 см,
середня висота 28 м, повнота 0,65, тип лісу C₂PDE, рельєф рівнинний, ґрунт
дерново-підзолистий, підріст _____, підлісок _____.

Лісопатологічна характеристика насадження

Вид пошкодження насадження (лісова пожежа, буревій, сніголам, обледеніння, відмирання та всихання дерев, захаращеність, об'їдання шкідниками хвої/листя, наявність гусені, масовий літ метеликів, опадання хвої/листя, відлущення кори на стовбурах та інші ознаки, не характерні для нормального стану дерев)

Ступінь пошкодження, ураження: _____

середнє
(поодинокі, слабке, середнє, сильне)

Вид розподілу пошкоджених дерев: _____

груповий
(поодинокі, груповий, куртинний, суцільний)

Обсяг ушкодженої деревини на 1 гектарі (окомірно) 15 куб. метрів, у тому числі
сухостійної 15 куб. метрів

Ознаки погіршення стану лісових насаджень виявив:

Старший майстер
(посада)

17 02 2021 року

(підпис)

Сорока О.Ф.
(прізвище та ініціали)

Лісничий
(лісничий (помічник
лісничого)

17 02 2021 року

(підпис)

Авраменко С.М.
(прізвище та ініціали)

Висновок інженера відділу (сектору) охорони і захисту лісу державного лісогосподарського (лісомисливського) підприємства або представника державного спеціалізованого лісозахисного підприємства щодо необхідності здійснення лісозахисних чи інших заходів з поліпшення санітарного стану лісів за результатами огляду санітарного стану лісової ділянки:

проведення ВСР

Інженер ЛГ
(посада)

17 02 2021 року

(підпис)

О.В. Баранівська
(ініціали та прізвище)



ЗГІДНО З
ОРИГІНАЛОМ

ПОВІДОМЛЕННЯ
про появу ознак погіршення санітарного стану лісових насаджень

Житомирська

(Автономна Республіка Крим, область)

ДП «Коростишівське ЛГ»

(найменування власника лісів, постійного лісокористувача)

Лісництво Дубовецьке

квартал № 42

виділ № 13

урочище основний масив

ділянка № 1

площа 4,6 га

Таксаційна характеристика насадження

Склад 10 Сзк, вік 76 років, бонітет 1А, середній діаметр 36 см, середня висота 28 м, повнота 0,6, тип лісу В2ДС, рельєф рівнинний, ґрунт дерново-підзолистий, підріст, підлісок

Лісопатологічна характеристика насадження

Вид пошкодження насадження (лісова пожежа, буревій, сніголам, обледеніння, відмирання та всихання дерев, захаращеність, об'їдання шкідниками хвої/листя, наявність гусені, масовий літ метеликів, опадання хвої/листя, відлучення кори на стовбурах та інші ознаки, не характерні для нормального стану дерев)

Ступінь пошкодження, ураження:

середнє
(поодинокі, слабке, середнє, сильне)

Вид розподілу пошкоджених дерев:

груповий
(поодинокі, груповий, куртинний, суцільний)

Обсяг ушкодженої деревини на 1 гектарі (окомірно) 35 куб. метрів, у тому числі сухостійної 30 куб. метрів

Ознаки погіршення стану лісових насаджень виявив:

Старший майстер

(посада)

17 02 2021 року

(підпис)

Сорока О.Ф.

(прізвище та ініціали)

Лісничий

(лісничий (помічник
лісничого)

17 02 2021 року

(підпис)

Авраменко С.М.

(прізвище та ініціали)

Висновок інженера відділу (сектору) охорони і захисту лісу державного лісгосподарського (лісомисливського) підприємства або представника державного спеціалізованого лісозахисного підприємства щодо необхідності здійснення лісозахисних чи інших заходів з поліпшення санітарного стану лісів за результатами огляду санітарного стану лісової ділянки:

проведення ВСР

Інженер ЛІ

(посада)

17 02 2021 року

(підпис)

О.В. Баранівська

(ініціали та прізвище)



ЗГІДНО З
ОРИГІНАЛОМ

ПОВІДОМЛЕННЯ
про появу ознак погіршення санітарного стану лісових насаджень

Житомирська

(Автономна Республіка Крим, область)

ДП «Коростишівське ЛГ»

(найменування власника лісів, постійного лісокористувача)

Лісництво Дубовецьке

урочище основний масив

квартал № 42

виділ № 22

ділянка №

площа 0,9 га

Таксаційна характеристика насадження

Склад 10 сск, вік 66 років, бонітет 1А, середній діаметр 32 см, середня висота 25 м, повнота 0,6, тип лісу В2ДС, рельєф рівнинний, ґрунт дерново-підзолистий, підріст, підлісок

Лісопатологічна характеристика насадження

Вид пошкодження насадження (лісова пожежа, буревій, сніголам, обледеніння, відмирання та всихання дерев, захаращеність, об'їдання шкідниками хвої/листя, наявність гусені, масовий літ метеликів, опадання хвої/листя, відлущення кори на стовбурах та інші ознаки, не характерні для нормального стану дерев)

Ступінь пошкодження, ураження:

середнє

(поодинокі, слабкі, середні, сильні)

Вид розподілу пошкоджених дерев:

груповий

(поодинокі, груповий, куртинний, суцільний)

Обсяг ушкодженої деревини на 1 гектарі (окомірно) 45 куб. метрів, у тому числі сухостійної 35 куб. метрів

Ознаки погіршення стану лісових насаджень виявив:

Старший майстер

(посада)

17 02 2021 року

(підпис)

Сорока О.Ф.

(прізвище та ініціали)

Лісничий

(лісничий (помічник
лісничого)

17 02 2021 року

(підпис)

Авраменко С.М.

(прізвище та ініціали)

Висновок інженера відділу (сектору) охорони і захисту лісу державного лісогосподарського (лісомисливського) підприємства або представника державного спеціалізованого лісозахисного підприємства щодо необхідності здійснення лісозахисних чи інших заходів з поліпшення санітарного стану лісів за результатами огляду санітарного стану лісової ділянки:

проведення ВЕР

Інженер ЛГ

(посада)

17 02 2021 року

(підпис)

О.В. Баранівська

(ініціали та прізвище)



ЗГІДНО З
ОРИГІНАЛОМ

ПОВІДОМЛЕННЯ
про появу ознак погіршення санітарного стану лісових насаджень

Житомирська

(Автономна Республіка Крим, область)

ДП «Коростишівське ЛГ»

(найменування власника лісів, постійного лісокористувача)

Лісництво Дубовецьке

квартал № 43

виділ № 29

урочище основний масив

ділянка №

площа 2,9 га

Таксаційна характеристика насадження

Склад 10 сзк, вік 66 років, бонітет 1, середній діаметр 30 см,
середня висота 23 м, повнота 0,55, тип лісу В2ДС, рельєф рівнинний, ґрунт
дерново-підзолистий, підріст, підлісок.

Лісопатологічна характеристика насадження

Вид пошкодження насадження (лісова пожежа, буревій, сніголам, обледеніння, відмирання
та всихання дерев, захаращеність, об'їдання шкідниками хвої/листя, наявність гусені, масовий літ
метеликів, опадання хвої/листя, відлущення кори на стовбурах та інші ознаки, не характерні для
нормального стану дерев)

Ступінь пошкодження, ураження:

середнє

(поодинокі, слабкі, середні, сильні)

Вид розподілу пошкоджених дерев:

груповий

(поодинокі, груповий, куртинний, суцільний)

Обсяг ушкодженої деревини на 1 гектарі (окомірно) 30 куб. метрів, у тому числі
сухостійної 25 куб. метрів

Ознаки погіршення стану лісових насаджень виявив:

Старший майстер

(посада)

17 02 2021 року

(підпис)

Сорока О.Ф.

(прізвище та ініціали)

Лісничий

(лісничий (помічник
лісничого)

17 02 2021 року

(підпис)

Авраменко С.М.

(прізвище та ініціали)

Висновок інженера відділу (сектору) охорони і захисту лісу державного лісгосподарського
(лісомисливського) підприємства або представника державного спеціалізованого лісозахисного
підприємства щодо необхідності здійснення лісозахисних чи інших заходів з поліпшення
санітарного стану лісів за результатами огляду санітарного стану лісової ділянки:

проведення ВСР

інженер ЛГ

(посада)

17 02 2021 року

(підпис)

О.В. Баранівська

(ініціали та прізвище)



ЗГІДНО З
ОРИГІНАЛОМ

ПОВІДОМЛЕННЯ
про появу ознак погіршення санітарного стану лісових насаджень

Житомирська _____

(Автономна Республіка Крим, область)

ДП «Коростишівське ЛГ» _____

(найменування власника лісів, постійного лісокористувача)

Лісництво Дубовецьке

квартал № 44

виділ № 23

урочище основний масив

ділянка № _____ площа 3,2 га

Таксаційна характеристика насадження

Склад 10 С₃, вік 66 років, бонітет 1А, середній діаметр 32 см,
середня висота 25 м, повнота 0,6, тип лісу В₂Д₃С, рельєф рівнинний, ґрунт
дерново-підзолистий, підріст _____, підлісок _____.

Лісопатологічна характеристика насадження

Вид пошкодження насадження (лісова пожежа, буревій, сніголам, обледеніння, відмирання та всихання дерев, захаращеність, об'їдання шкідниками хвої/листя, наявність гусені, масовий літ метеликів, опадання хвої/листя, відлущення кори на стовбурах та інші ознаки, не характерні для нормального стану дерев)

Ступінь пошкодження, ураження: _____

середнє
(поодинокі, слабке, середнє, сильне)

Вид розподілу пошкоджених дерев: _____

груповий
(поодинокі, груповий, куртинний, суцільний)

Обсяг ушкодженої деревини на 1 гектарі (окомірно) 35 куб. метрів, у тому числі сухостійної 30 куб. метрів

Ознаки погіршення стану лісових насаджень виявив:

Старший майстер
(посада)

17 02 2021 року

(підпис)

Сорока О.Ф.

(прізвище та ініціали)

Лісничий

(лісничий (помічник
лісничого)

17 02 2021 року

(підпис)

Авраменко С.М.

(прізвище та ініціали)

Висновок інженера відділу (сектору) охорони і захисту лісу державного лісогосподарського (лісомисливського) підприємства або представника державного спеціалізованого лісозахисного підприємства щодо необхідності здійснення лісозахисних чи інших заходів з поліпшення санітарного стану лісів за результатами огляду санітарного стану лісової ділянки:

проведення ВСР

Інженер ЛГ

(посада)

17 02 2021 року

(підпис)

О.В. Баранівська

(ініціали та прізвище)



**ЗГІДНО З
ОРИГІНАЛОМ**

ПОВІДОМЛЕННЯ
про появу ознак погіршення санітарного стану лісових насаджень

Житомирська

(Автономна Республіка Крим, область)

ДП «Коростишівське ЛГ»

(найменування власника лісів, постійного лісокористувача)

Лісництво Дубовецьке

квартал № 46

виділ № 7

урочище основний масив

ділянка № _____ площа 2,1 га

Таксаційна характеристика насадження

Склад 109+D₂, вік 65 років, бонітет 1А, середній діаметр 32 см,
середня висота 26 м, повнота 0,6, тип лісу С2ГДС, рельєф рівнинний, ґрунт
дерново-підзолистий, підріст _____, підлісок _____.

Лісопатологічна характеристика насадження

Вид пошкодження насадження (лісова пожежа, буревій, сніголам, обледеніння, відмирання та всихання дерев, захаращеність, об'їдання шкідниками хвої/листя, наявність гусені, масовий літ метеликів, опадання хвої/листя, відлущення кори на стовбурах та інші ознаки, не характерні для нормального стану дерев)

Ступінь пошкодження, ураження: _____

слабке

(поодинокі, слабке, середнє, сильне)

Вид розподілу пошкоджених дерев: _____

поодинокий

(поодинокий, груповий, куртинний, суцільний)


Обсяг ушкодженої деревини на 1 гектарі (окомірно) 20 куб. метрів, у тому числі сухостійної 15 куб. метрів

Ознаки погіршення стану лісових насаджень виявив:

Старший майстер

(посада)

17 02 2021 року


(підпис)


Сорока О.Ф.

(прізвище та ініціали)

Лісничий

(лісничий (помічник
лісничого)

17 02 2021 року


(підпис)

Авраменко С.М.

(прізвище та ініціали)

Висновок інженера відділу (сектору) охорони і захисту лісу державного лісогосподарського (лісомисливського) підприємства або представника державного спеціалізованого лісозахисного підприємства щодо необхідності здійснення лісозахисних чи інших заходів з поліпшення санітарного стану лісів за результатами огляду санітарного стану лісової ділянки:

проведення ВСР

Інженер ЛГ

(посада)

17 02 2021 року


(підпис)

О.В. Баранівська

(ініціали та прізвище)



**ЗГІДНО З
ОРИГІНАЛОМ**

ПОВІДОМЛЕННЯ
про появу ознак погіршення санітарного стану лісових насаджень

Житомирська

(Автономна Республіка Крим, область)

ДП «Коростишівське ЛГ»

(найменування власника лісів, постійного лісокористувача)

Лісництво Дубовецьке

квартал № 49

виділ № 10

урочище основний масив

ділянка № _____ площа 0,7 га

Таксаційна характеристика насадження

Склад 10 Сз, вік 86 років, бонітет 1, середній діаметр 36 см,
середня висота 26 м, повнота 0,5, тип лісу В2ДС, рельєф рівнинний, ґрунт
дерново-підзолистий, підріст _____, підлісок _____.

Лісопатологічна характеристика насадження

Вид пошкодження насадження (лісова пожежа, буревій, сніголам, обледеніння, відмирання та всихання дерев, захаращеність, об'їдання шкідниками хвої/листя, наявність гусені, масовий літ метеликів, опадання хвої/листя, відлущення кори на стовбурах та інші ознаки, не характерні для нормального стану дерев)

Ступінь пошкодження, ураження:

середнє

(поодинокі, слабе, середнє, сильне)

Вид розподілу пошкоджених дерев:

груповий

(поодинокі, груповий, куртинний, суцільний)

Обсяг ушкодженої деревини на 1 гектарі (окомірно) 35 куб. метрів, у тому числі
сухостійної 30 куб. метрів

Ознаки погіршення стану лісових насаджень виявив:

Старший майстер

(посада)

17 02 2021 року

(підпис)

Сорока О.Ф.

(прізвище та ініціали)

Лісничий

(лісничий (помічник
лісничого)

17 02 2021 року

(підпис)

Авраменко С.М.

(прізвище та ініціали)

Висновок інженера відділу (сектору) охорони і захисту лісу державного лісогосподарського (лісомисливського) підприємства або представника державного спеціалізованого лісозахисного підприємства щодо необхідності здійснення лісозахисних чи інших заходів з поліпшення санітарного стану лісів за результатами огляду санітарного стану лісової ділянки:

проведення ВСР

Інженер ЛГ

(посада)

17 02 2021 року

(підпис)

О.В. Баранівська

(ініціали та прізвище)



ЗГІДНО З
ОРИГІНАЛОМ

ПОВІДОМЛЕННЯ
про появу ознак погіршення санітарного стану лісових насаджень

Житомирська

(Автономна Республіка Крим, область)

ДП «Коростишівське ЛГ»

(найменування власника лісів, постійного лісокористувача)

Лісництво Дубовецьке

квартал № 49

виділ № 13

урочище основний масив

ділянка №

площа 0,8 га

Таксаційна характеристика насадження

Склад 10С + 5П + 0С, вік 63 років, бонітет 2, середній діаметр 26 см, середня висота 20 м, повнота 0,6, тип лісу В2ДС, рельєф рівнинний, ґрунт дерново-підзолистий, підріст, підлісок

Лісопатологічна характеристика насадження

Вид пошкодження насадження (лісова пожежа, буревій, сніголам, обледеніння, відмирання та всихання дерев, захаращеність, об'їдання шкідниками хвої/листя, наявність гусені, масовий літ метеликів, опадання хвої/листя, відлущення кори на стовбурах та інші ознаки, не характерні для нормального стану дерев)

Ступінь пошкодження, ураження:

середнє

(поодинокі, слабкі, середні, сильні)

Вид розподілу пошкоджених дерев:

груповий

(поодинокі, груповий, куртинний, суцільний)

Обсяг ушкодженої деревини на 1 гектарі (окомірно) 30 куб. метрів, у тому числі сухостійної 25 куб. метрів

Ознаки погіршення стану лісових насаджень виявив:

Старший майстер

(посада)

17 02 2021 року

(підпис)

Сорока О.Ф.

(прізвище та ініціали)

Лісничий

(лісничий (помічник
лісничого)

17 02 2021 року

(підпис)

Авраменко С.М.

(прізвище та ініціали)

Висновок інженера відділу (сектору) охорони і захисту лісу державного лісогосподарського (лісомисливського) підприємства або представника державного спеціалізованого лісозахисного підприємства щодо необхідності здійснення лісозахисних чи інших заходів з поліпшення санітарного стану лісів за результатами огляду санітарного стану лісової ділянки:

проведення ВЕР

Інженер ЛГ

(посада)

17 02 2021 року

(підпис)

О.В. Баранівська
(ініціали та прізвище)



ЗГІДНО З
ОРИГІНАЛОМ

ПОВІДОМЛЕННЯ
про появу ознак погіршення санітарного стану лісових насаджень

Житомирська

(Автономна Республіка Крим, область)

ДП «Коростишівське ЛГ»

(найменування власника лісів, постійного лісокористувача)

Лісництво Дубовецьке

квартал № 49

виділ № 17

урочище основний масив

ділянка № _____ площа 8,0 га

Таксаційна характеристика насадження

Склад 3С1Бп, вік 71 років, бонітет 1, середній діаметр 28 см,
середня висота 24 м, повнота 0,65, тип лісу В2ДС, рельєф рівнинний, ґрунт
дерново-підзолистий, підріст _____, підлісок _____.

Лісопатологічна характеристика насадження

Вид пошкодження насадження (лісова пожежа, буревій, сніголам, обледеніння, відмирання та всихання дерев, захаращеність, об'їдання шкідниками хвої/листя, наявність гусені, масовий літ метеликів, опадання хвої/листя, відлущення кори на стовбурах та інші ознаки, не характерні для нормального стану дерев)

Ступінь пошкодження, ураження: _____

середнє
(поодинокі, слабке, середнє, сильне)

Вид розподілу пошкоджених дерев: _____

поодинокий
(поодинокий, груповий, куртинний, суцільний)

Обсяг ушкодженої деревини на 1 гектарі (окомірно) 20 куб. метрів, у тому числі
сухостійної 15 куб. метрів

Ознаки погіршення стану лісових насаджень виявив:

Старший майстер

(посада)

17 02 2021 року

(підпис)

Сорока О.Ф.

(прізвище та ініціали)

Лісничий

(лісничий (помічник
лісничого)

17 02 2021 року

(підпис)

Авраменко С.М.

(прізвище та ініціали)

Висновок інженера відділу (сектору) охорони і захисту лісу державного лісогосподарського (лісомисливського) підприємства або представника державного спеціалізованого лісозахисного підприємства щодо необхідності здійснення лісозахисних чи інших заходів з поліпшення санітарного стану лісів за результатами огляду санітарного стану лісової ділянки:

проведення ВСП

Інженер ЛГ

(посада)

17 02 2021 року

(підпис)

О.В. Баранівська

(ініціали та прізвище)



**ЗГІДНО З
ОРИГІНАЛОМ**

ПОВІДОМЛЕННЯ
про появу ознак погіршення санітарного стану лісових насаджень

Житомирська

(Автономна Республіка Крим, область)

ДП «Коростишівське ЛГ»

(найменування власника лісів, постійного лісокористувача)

Лісництво Дубовецьке

квартал № 49

виділ № 19

урочище основний масив

ділянка №

площа 0,6 га

Таксаційна характеристика насадження

Склад 106, вік 68 років, бонітет 1, середній діаметр 26 см,
середня висота 23 м, повнота 0,7, тип лісу В2ДС, рельєф рівнинний, ґрунт
дерново-підзолистий, підріст, підлісок.

Лісопатологічна характеристика насадження

Вид пошкодження насадження (лісова пожежа, буревій, сніголам, обледеніння, відмирання та всихання дерев, захаращеність, об'їдання шкідниками хвої/листя, наявність гусені, масовий літ метеликів, опадання хвої/листя, відлущення кори на стовбурах та інші ознаки, не характерні для нормального стану дерев)

Ступінь пошкодження, ураження:

середнє

(поодинокі, слабкі, середні, сильні)

Вид розподілу пошкоджених дерев:

груповий

(поодинокі, груповий, куртинний, суцільний)

Обсяг ушкодженої деревини на 1 гектарі (окомірно) 40 куб. метрів, у тому числі
сухостійної 30 куб. метрів

Ознаки погіршення стану лісових насаджень виявив:

Старший майстер

(посада)

17 02 2021 року

(підпис)

Сорока О.Ф.

(прізвище та ініціали)

Лісничий

(лісничий (помічник
лісничого)

17 02 2021 року

(підпис)

Авраменко С.М.

(прізвище та ініціали)

Висновок інженера відділу (сектору) охорони і захисту лісу державного лісогосподарського (лісомисливського) підприємства або представника державного спеціалізованого лісозахисного підприємства щодо необхідності здійснення лісозахисних чи інших заходів з поліпшення санітарного стану лісів за результатами огляду санітарного стану лісової ділянки:

проведення ВСП

Інженер ЛГ

(посада)

17 02 2021 року

(підпис)

О.В. Баранівська

(ініціали та прізвище)



ЗГІДНО З
ОРИГІНАЛОМ

ПОВІДОМЛЕННЯ
про появу ознак погіршення санітарного стану лісових насаджень

Житомирська _____

(Автономна Республіка Крим, область)

ДП «Коростишівське ЛГ» _____

(найменування власника лісів, постійного лісокористувача)

Лісництво Дубовецьке

урочище основний масив

квартал № 49

виділ № 21

ділянка № _____

площа 2,6 га

Таксаційна характеристика насадження

Склад 2С, 1Бп, вік 66 років, бонітет 1, середній діаметр 30 см,
середня висота 23 м, повнота 0,7, тип лісу ВєДС, рельєф рівнинний, ґрунт
дерново-підзолистий, підріст _____, підлісок _____.

Лісопатологічна характеристика насадження

Вид пошкодження насадження (лісова пожежа, буревій, сніголам, обледеніння, відмирання та всихання дерев, захаращеність, об'їдання шкідниками хвої/листя, наявність гусені, масовий літ метеликів, опадання хвої/листя, відлущення кори на стовбурах та інші ознаки, не характерні для нормального стану дерев)

Ступінь пошкодження, ураження: _____

середнє
(поодинокі, слабкі, середнє, сильне)

Вид розподілу пошкоджених дерев: _____

груповий
(поодинокі, груповий, куртинний, суцільний)

Обсяг ушкодженої деревини на 1 гектарі (окомірно) 25 куб. метрів, у тому числі
сухостійної 20 куб. метрів

Ознаки погіршення стану лісових насаджень виявив:

Старший майстер

(посада)

17 02 2021 року

[підпис]
(підпис)

Сорока О.Ф.

(прізвище та ініціали)

Лісничий

(лісничий (помічник
лісничого)

17 02 2021 року

[підпис]
(підпис)

Авраменко С.М.

(прізвище та ініціали)

Висновок інженера відділу (сектору) охорони і захисту лісу державного лісогосподарського (лісомисливського) підприємства або представника державного спеціалізованого лісозахисного підприємства щодо необхідності здійснення лісозахисних чи інших заходів з поліпшення санітарного стану лісів за результатами огляду санітарного стану лісової ділянки:

проведення ВСР

Інженер ЛГ

(посада)

17 02 2021 року

[підпис]
(підпис)

О.В. Баранівська

(ініціали та прізвище)



**ЗГІДНО З
ОРИГІНАЛОМ**

ПОВІДОМЛЕННЯ
про появу ознак погіршення санітарного стану лісових насаджень

Житомирська

(Автономна Республіка Крим, область)

ДП «Коростишівське ЛГ»

(найменування власника лісів, постійного лісокористувача)

Лісництво Дубовецьке

квартал № 50

виділ № 19

урочище основний масив

ділянка № _____

площа 5,1 га

Таксаційна характеристика насадження

Склад 99,16п, вік 76 років, бонітет 1, середній діаметр 36 см,
середня висота 25 м, повнота 0,6, тип лісу ВзДс, рельєф рівнинний, ґрунт
дерново-підзолистий, підріст _____, підлісок _____.

Лісопатологічна характеристика насадження

Вид пошкодження насадження (лісова пожежа, буревій, сніголам, обледеніння, відмирання та всихання дерев, захаращеність, об'їдання шкідниками хвої/листя, наявність гусені, масовий літ метеликів, опадання хвої/листя, відлущення кори на стовбурах та інші ознаки, не характерні для нормального стану дерев)

Ступінь пошкодження, ураження: _____

слабке

(поодинокі, слабке, середнє, сильне)

Вид розподілу пошкоджених дерев: _____

груповий

(поодинокий, груповий, куртинний, суцільний)

Обсяг ушкодженої деревини на 1 гектарі (окомірно) 20 куб. метрів, у тому числі
сухостійної 15 куб. метрів

Ознаки погіршення стану лісових насаджень виявив:

Старший майстер

(посада)

17 02 2021 року

(підпис)

Сорока О.Ф.

(прізвище та ініціали)

Лісничий

(лісничий (помічник
лісничого)

17 02 2021 року

(підпис)

Авраменко С.М.

(прізвище та ініціали)

Висновок інженера відділу (сектору) охорони і захисту лісу державного лісогосподарського
(лісомисливського) підприємства або представника державного спеціалізованого лісозахисного
підприємства щодо необхідності здійснення лісозахисних чи інших заходів з поліпшення
санітарного стану лісів за результатами огляду санітарного стану лісової ділянки:

проведення ВСР

Інженер ЛГ

(посада)

17 02 2021 року

(підпис)

О.В. Баранівська

(ініціали та прізвище)



**ЗГІДНО З
ОРИГІНАЛОМ**

ПОВІДОМЛЕННЯ
про появу ознак погіршення санітарного стану лісових насаджень

Житомирська

(Автономна Республіка Крим, область)

ДП «Коростишівське ЛГ»

(найменування власника лісів, постійного лісокористувача)

Лісництво Дубовецьке

квартал № 51

виділ № 2

урочище основний масив

ділянка № _____

площа 40 га

Таксаційна характеристика насадження

Склад 10Ск+Бп, вік 68 років, бонітет 1, середній діаметр 28 см,
середня висота 23 м, повнота 0,65, тип лісу ВсДс, рельєф рівнинний, ґрунт
дерново-підзолистий, підріст _____, підлісок _____.

Лісопатологічна характеристика насадження

Вид пошкодження насадження (лісова пожежа, буревій, сніголам, обледеніння, відмирання та всихання дерев, захаращеність, об'їдання шкідниками хвої/листя, наявність гусені, масовий літ метеликів, опадання хвої/листя, відлущення кори на стовбурах та інші ознаки, не характерні для нормального стану дерев)

Ступінь пошкодження, ураження: _____

середнє
(поодинокі, слабке, середнє, сильне)

Вид розподілу пошкоджених дерев: _____

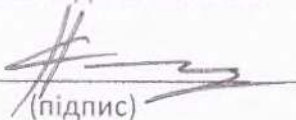
груповий
(поодинокий, груповий, куртинний, суцільний)

Обсяг ушкодженої деревини на 1 гектарі (окомірно) 30 куб. метрів, у тому числі
сухостійної 25 куб. метрів

Ознаки погіршення стану лісових насаджень виявив:

Старший майстер
(посада)

17 02 2021 року


(підпис)

Сорока О.Ф.
(прізвище та ініціали)

Лісничий
(лісничий (помічник
лісничого)

17 02 2021 року


(підпис)

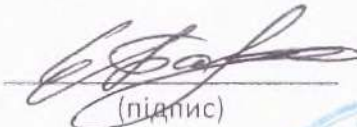
Авраменко С.М.
(прізвище та ініціали)

Висновок інженера відділу (сектору) охорони і захисту лісу державного лісогосподарського (лісомисливського) підприємства або представника державного спеціалізованого лісозахисного підприємства щодо необхідності здійснення лісозахисних чи інших заходів з поліпшення санітарного стану лісів за результатами огляду санітарного стану лісової ділянки:

проведення ВЕР

Інженер ЛГ
(посада)

17 02 2021 року


(підпис)

О.В. Баранівська
(ініціали та прізвище)



**ЗГІДНО З
ОРИГІНАЛОМ**

ПОВІДОМЛЕННЯ
про появу ознак погіршення санітарного стану лісових насаджень

Житомирська

(Автономна Республіка Крим, область)

ДП «Коростишівське ЛГ»

(найменування власника лісів, постійного лісокористувача)

Лісництво Дубовецьке

квартал № 51

виділ № 9

урочище основний масив

ділянка № _____ площа 2,3 га

Таксаційна характеристика насадження

Склад 85 2 Бп, вік 110 років, бонітет 1, середній діаметр 48 см,
середня висота 29 м, повнота 0,55, тип лісу В2ДС, рельєф рівнинний, ґрунт
дерново-підзолистий, підріст _____, підлісок _____.

Лісопатологічна характеристика насадження

Вид пошкодження насадження (лісова пожежа, буревій, сніголам, обледеніння, відмирання та всихання дерев, захаращеність, об'їдання шкідниками хвої/листя, наявність гусені, масовий літ метеликів, опадання хвої/листя, відлущення кори на стовбурах та інші ознаки, не характерні для нормального стану дерев)

Ступінь пошкодження, ураження: _____

середнє
(поодинокі, слабе, середнє, сильне)

Вид розподілу пошкоджених дерев: _____

груповий
(поодинокі, груповий, куртинний, суцільний)

Обсяг ушкодженої деревини на 1 гектарі (окомірно) 25 куб. метрів, у тому числі сухостійної 20 куб. метрів

Ознаки погіршення стану лісових насаджень виявив:

Старший майстер

(посада)

17 02 2021 року

(підпис)

Сорока О.Ф.

(прізвище та ініціали)

Лісничий

(лісничий (помічник
лісничого)

17 02 2021 року

(підпис)

Авраменко С.М.

(прізвище та ініціали)

Висновок інженера відділу (сектору) охорони і захисту лісу державного лісогосподарського (лісомисливського) підприємства або представника державного спеціалізованого лісозахисного підприємства щодо необхідності здійснення лісозахисних чи інших заходів з поліпшення санітарного стану лісів за результатами огляду санітарного стану лісової ділянки:

проведення ВЕР

Інженер ЛГ

(посада)

17 02 2021 року

(підпис)

О.В. Баранівська

(ініціали та прізвище)



**ЗГІДНО
ОРИГІНАЛОМ**

ПОВІДОМЛЕННЯ
про появу ознак погіршення санітарного стану лісових насаджень

Житомирська

(Автономна Республіка Крим, область)

ДП «Коростишівське ЛГ»

(найменування власника лісів, постійного лісокористувача)

Лісництво Дубовецьке

квартал № 51

виділ № 12

урочище основний масив

ділянка № 1

площа 10,0 га

Таксаційна характеристика насадження

Склад 10Сзк, вік 76 років, бонітет 1, середній діаметр 26 см,
середня висота 23 м, повнота 0,6, тип лісу ВзДС, рельєф рівнинний, ґрунт
дерново-підзолистий, підріст _____, підлісок _____.

Лісопатологічна характеристика насадження

Вид пошкодження насадження (лісова пожежа, буревій, сніголам, обледеніння, відмирання та всихання дерев, захаращеність, об'їдання шкідниками хвої/листя, наявність гусені, масовий літ метеликів, опадання хвої/листя, відлущення кори на стовбурах та інші ознаки, не характерні для нормального стану дерев)

Ступінь пошкодження, ураження: _____

середнє
(поодинокі, слабкі, середні, сильні)

Вид розподілу пошкоджених дерев: _____

груповий
(поодинокі, груповий, куртинний, суцільний)

Обсяг ушкодженої деревини на 1 гектарі (окоірно) 20 куб. метрів, у тому числі
сухостійної 15 куб. метрів

Ознаки погіршення стану лісових насаджень виявив:

Старший майстер

(посада)

17 02 2021 року

(підпис)

Сорока О.Ф.

(прізвище та ініціали)

Лісничий

(лісничий (помічник
лісничого)

17 02 2021 року

(підпис)

Авраменко С.М.

(прізвище та ініціали)

Висновок інженера відділу (сектору) охорони і захисту лісу державного лісогосподарського (лісомисливського) підприємства або представника державного спеціалізованого лісозахисного підприємства щодо необхідності здійснення лісозахисних чи інших заходів з поліпшення санітарного стану лісів за результатами огляду санітарного стану лісової ділянки:

проводити ВСР

Інженер ЛГ

(посада)

17 02 2021 року

(підпис)

О.В. Баранівська

(ініціали та прізвище)



**ЗГІДНО З
ОРИГІНАЛОМ**

ПОВІДОМЛЕННЯ
про появу ознак погіршення санітарного стану лісових насаджень

Житомирська
(Автономна Республіка Крим, область)
ДП «Коростишівське ЛГ»
(найменування власника лісів, постійного лісокористувача)

Лісництво Івницьке урочище Ост. масив
квартал № 7 виділ № 8 ділянка № - площа 3,3 га

Таксаційна характеристика насадження
Склад 10C₁+B₁, вік 41 років, бонітет 14, середній діаметр 4 см,
середня висота 26 м, повнота 0,63, тип лісу B2D2C, рельєф рівнинний,
експозиція -, ґрунт сірі лісові, підріст -, підлісок -

Лісопатологічна характеристика насадження
Вид пошкодження насадження (лісова пожежа, буревій, сніголам, обледеніння, відмирання та всихання дерев, захаращеність, об'їдання шкідниками хвої/листя, наявність гусені, масовий літ метеликів, опадання хвої/листя, відлущення кори на стовбурах та інші ознаки, не характерні для нормального стану дерев): відмирання та всихання дерев

Лісництво Івницьке
квартал № 7
Ступінь пошкодження, ураження: Середнє
(поодинокі, слабке, середнє, сильне)

Вид розподілу пошкоджених дерев: Груповий
(поодинокий, груповий, куртинний)

Обсяг ушкодженої деревини на 1 гектарі (окомірно) 30 куб. метрів, у тому числі сухостійної 24 куб. метрів

Ознаки погіршення стану лісових насаджень виявив:

старший майстер лісу
(посада)
30.02 2021 року

[Підпис]
(підпис)

Гришук Т.В.
(ініціали та прізвище)

лісничий
(лісничий (помічник лісничого))
30.02 2021 року

[Підпис]
(підпис)

Душко В.М.
(ініціали та прізвище)

Висновок інженера відділу (сектору) охорони і захисту лісу державного лісогосподарського (лісомисливського) підприємства або представника державного спеціалізованого лісозахисного підприємства щодо необхідності здійснення лісозахисних чи інших заходів з поліпшення санітарного стану лісів за результатами огляду санітарного стану лісової ділянки: Призначити СРВ

інженер лісового господарства
(посада)

30.02 2021 року

[Підпис]
(підпис)

О. В. Баранівська
(ініціали та прізвище)

ЗГІДНО З
ОРИГІНАЛОМ

ПОВІДОМЛЕННЯ
про появу ознак погіршення санітарного стану лісових насаджень

Житомирська
(Автономна Республіка Крим, область)
ДП «Коростишівське ЛГ»
(найменування власника лісів, постійного лісокористувача)

Лісництво Івницьке урочище ост. нащб.
квартал № 10 виділ № 3 ділянка № 1 площа 5,1 га

Таксаційна характеристика насадження
Склад 10 Г + Ім, вік 10 років, бонітет 1, середній діаметр 32 см,
середня висота 26 м, повнота 0,45, тип лісу Б2Кс, рельєф рівнинний,
експозиція , ґрунт сірі лісові, підріст , підлісок

Лісопатологічна характеристика насадження
Вид пошкодження насадження (лісова пожежа, буревій, сніголам, обледеніння, відмирання та всихання дерев, захаращеність, об'їдання шкідниками хвої/листя, наявність гусені, масовий літ метеликів, опадання хвої/листя, відлущення кори на стовбурах та інші ознаки, не характерні для нормального стану дерев): відмирання та всихання дерев

Ступінь пошкодження, ураження: поодинокі
(поодинокі, слабе, середне, сильне)

Вид розподілу пошкоджених дерев: поодинокі
(поодинокі, груповий, куртинний)

Обсяг ушкодженої деревини на 1 гектарі (окомірно) 10 куб. метрів, у тому числі сухостійної 11 куб. метрів

Ознаки погіршення стану лісових насаджень виявив:

старший майстер лісу (посада) Григорук І.В.
9.02 2021 року (ініціали та прізвище)

лісничий (лісничий (помічник лісничого)) Душко В.М.
9.02 2021 року (ініціали та прізвище)

Висновок інженера відділу (сектору) охорони і захисту лісу державного лісогосподарського (лісомисливського) підприємства або представника державного спеціалізованого лісозахисного підприємства щодо необхідності здійснення лісозахисних чи інших заходів з поліпшення санітарного стану лісів за результатами огляду санітарного стану лісової ділянки: Призначити СРВ

інженер лісового господарства (посада)

9.02 2021 року

(підпис)

О. В. Баранівська

(ініціали та прізвище)

ЗГІДНО З
ОРИГІНАЛОМ

ПОВІДОМЛЕННЯ
про появу ознак погіршення санітарного стану лісових насаджень

Житомирська
(Автономна Республіка Крим, область)
ДП «Коростишівське ЛГ»
(найменування власника лісів, постійного лісокористувача)

Лісництво Івницьке урочище осн. нащб.
квартал № 10 виділ № 13 ділянка № _____ площа 1,2 га

Таксаційна характеристика насадження
Склад 106, вік 19 років, бонітет 2, середній діаметр 26 см,
середня висота 23 м, повнота 0,50, тип лісу B2DC, рельєф рівнинний,
експозиція _____, ґрунт сірі лісові, підріст _____, підлісок _____

Лісопатологічна характеристика насадження
Вид пошкодження насадження (лісова пожежа, буревій, сніголам, обледеніння, відмирання та всихання дерев, захаращеність, об'їдання шкідниками хвої/листя, наявність гусені, масовий літ метеликів, опадання хвої/листя, відлущення кори на стовбурах та інші ознаки, не характерні для нормального стану дерев): відмирання та всихання дерев _____

Ступінь пошкодження, ураження: слабке
(поодинокі, слабке, середнє, сильне)

Вид розподілу пошкоджених дерев: групповий
(поодинокі, груповий, куртинний)

Обсяг ушкодженої деревини на 1 гектарі (окоірно) 30 куб. метрів, у тому числі сухостійної 24 куб. метрів

Ознаки погіршення стану лісових насаджень виявив:

старший майстер лісу
(посада)
9.02.2021 року

(підпис)

Гришук І.В.
(ініціали та прізвище)

лісничий
(лісничий (помічник лісничого))
9.02.2021 року

(підпис)

Душко В.М.
(ініціали та прізвище)

Висновок інженера відділу (сектору) охорони і захисту лісу державного лісогосподарського (лісомисливського) підприємства або представника державного спеціалізованого лісозахисного підприємства щодо необхідності здійснення лісозахисних чи інших заходів з поліпшення санітарного стану лісів за результатами огляду санітарного стану лісової ділянки: Призначити СРВ

старший майстер лісу
інженер лісового господарства
(посада)
9.02.2021 року

(підпис)

О.В. Баранівська
(ініціали та прізвище)



ЗГІДНО З
ОРИГІНАЛОМ

ПОВІДОМЛЕННЯ
про появу ознак погіршення санітарного стану лісових насаджень

Житомирська
(Автономна Республіка Крим, область)
ДП «Коростишівське ЛГ»
(найменування власника лісів, постійного лісокористувача)

Лісництво Івницьке урочище осм. насадж.
квартал № 10 виділ № 18 ділянка № _____ площа 1,1 га

Таксаційна характеристика насадження
Склад 106, вік 81 років, бонітет 1, середній діаметр 28 см,
середня висота 24 м, повнота 0,65, тип лісу В2ДС, рельєф рівнинний,
експозиція _____, ґрунт сірі лісові, підріст _____, підлісок _____

Лісопатологічна характеристика насадження

Вид пошкодження насадження (лісова пожежа, буревій, сніголам, обледеніння, відмирання та всихання дерев, захаращеність, об'їдання шкідниками хвої/листя, наявність гусені, масовий літ метеликів, опадання хвої/листя, відлущення кори на стовбурах та інші ознаки, не характерні для нормального стану дерев): відмирання та всихання дерев

Ступінь пошкодження, ураження: Середнє
(поодинокі, слабке, середнє, сильне)

Вид розподілу пошкоджених дерев: Групове
(порядковий, груповий, куртинний)

Обсяг ушкодженої деревини на 1 гектарі (окоірно) 40 куб. метрів, у тому числі сухостійної 30 куб. метрів

Ознаки погіршення стану лісових насаджень виявив: _____ підлісок

старший майстер лісу
(посада)
9.02 2021 року

(підпис)

Гришук І.В.
(ініціали та прізвище)

лісничий
(лісничий (помічник лісничого))
9.02 2021 року

(підпис)

Душко В.М.
(ініціали та прізвище)

Висновок інженера відділу (сектору) охорони і захисту лісу державного лісогосподарського (лісомисливського) підприємства або представника державного спеціалізованого лісозахисного підприємства щодо необхідності здійснення лісозахисних чи інших заходів з поліпшення санітарного стану лісів за результатами огляду санітарного стану лісової ділянки: Призначити СРВ

інженер лісового господарства
(посада)

9.02 2021 року

(підпис)



О. В. Баранівська
(ініціали та прізвище)

ЗГІДНО З
ОРИГІНАЛОМ

ПОВІДОМЛЕННЯ
про появу ознак погіршення санітарного стану лісових насаджень

Житомирська
(Автономна Республіка Крим, область)
ДП «Коростишівське ЛГ»
(найменування власника лісів, постійного лісокористувача)

Лісництво Івницьке урочище ОСН. масив.
квартал № 16 виділ № 18 ділянка № _____ площа 8,3 га

Таксаційна характеристика насадження

Склад 100% + 5%, вік 58 років, бонітет 15, середній діаметр 24 см,
середня висота 26 м, повнота 0,40, тип лісу С2ДРс, рельєф рівнинний,
експозиція _____, ґрунт сірі лісові, підріст _____, підлісок _____

Лісопатологічна характеристика насадження

Вид пошкодження насадження (лісова пожежа, буревій, сніголам, обледеніння, відмирання та всихання дерев, захаращеність, об'їдання шкідниками хвої/листя, наявність гусені, масовий літ метеликів, опадання хвої/листя, відлущення кори на стовбурах та інші ознаки, не характерні для нормального стану дерев): відмирання та всихання дерев _____

Ступінь пошкодження, ураження: Середнє
(поодинокі, слабке, середнє, сильне)

Вид розподілу пошкоджених дерев: Поодинокі
(поодинокі, груповий, куртинний)

Обсяг ушкодженої деревини на 1 гектарі (окомірно) 25 куб. метрів, у тому числі сухостійної 18 куб. метрів

Ознаки погіршення стану лісових насаджень виявив:

старший майстер лісу
(посада)
Г. О. О. 2021 року

(підпис)

Гришук І.В.
(ініціали та прізвище)

лісничий
(лісничий (помічник лісничого))
Г. О. О. 2021 року

(підпис)

Душко В.М.
(ініціали та прізвище)

Висновок інженера відділу (сектору) охорони і захисту лісу державного лісогосподарського (лісомисливського) підприємства або представника державного спеціалізованого лісозахисного підприємства щодо необхідності здійснення лісозахисних чи інших заходів з поліпшення санітарного стану лісів за результатами огляду санітарного стану лісової ділянки: Признайти СРВ

інженер лісового
господарства
(посада)

Г. О. О. 2021 року

(підпис)

О. В. Баранівська

(ініціали та прізвище)

**ЗГІДНО З
ОРИГІНАЛОМ**



ПОВІДОМЛЕННЯ
про появу ознак погіршення санітарного стану лісових насаджень

Житомирська

(Автономна Республіка Крим, область)

ДП «Коростишівське ЛГ»

(найменування власника лісів, постійного лісокористувача)

Лісництво Івницьке

квартал № 10

виділ № 4

урочище ДСН. на ш. в.

ділянка №

площа 20 га

Таксаційна характеристика насадження
Склад 4/3/50+10, вік 56 років, бонітет 18, середній діаметр 26 см,
середня висота 23 м, повнота 0,4, тип лісу СДН, рельєф рівнинний,
експозиція, ґрунт сірі лісові, підріст, підлісок

Лісопатологічна характеристика насадження

Вид пошкодження насадження (лісова пожежа, буревій, сніголам, обледеніння, відмирання та всихання дерев, захаращеність, об'їдання шкідниками хвої/листя, наявність гусені, масовий літ метеликів, опадання хвої/листя, відлущення кори на стовбурах та інші ознаки, не характерні для нормального стану дерев): відмирання та всихання дерев

Лісництво Івницьке
квартал №
Ступінь пошкодження, ураження: Середнє
(поодинокі, слабке, середнє, сильне)

Вид розподілу пошкоджених дерев: Груповий
(поодинокі, груповий, куртинний)

Обсяг ушкодженої деревини на 1 гектарі (окомірно) 35 куб. метрів, у тому числі сухостійної 2 куб. метрів

Ознаки погіршення стану лісових насаджень виявив:

старший майстер лісу
(посада)
3 9.02.2021 року

(підпис)

Грициук І.В.
(ініціали та прізвище)

лісничий
(лісничий (помічник лісничого))
3 9.02.2021 року

(підпис)

Душко В.М.
(ініціали та прізвище)

Висновок інженера відділу (сектору) охорони і захисту лісу державного лісогосподарського (лісомисливського) підприємства або представника державного спеціалізованого лісозахисного підприємства щодо необхідності здійснення лісозахисних чи інших заходів з поліпшення санітарного стану лісів за результатами огляду санітарного стану лісової ділянки: Призначити СРВ

інженер лісового господарства
(посада)

3 9.02.2021 року

(підпис)

О. В. Баранівська
(ініціали та прізвище)



ЗГІДНО З
ОРИГІНАЛОМ

ПОВІДОМЛЕННЯ
про появу ознак погіршення санітарного стану лісових насаджень

Житомирська

(Автономна Республіка Крим, область)

ДП «Коростишівське ЛГ»

(найменування власника лісів, постійного лісокористувача)

Лісництво Івницьке

квартал № 16

виділ № 8

урочище осн. насадж.

ділянка № -

площа 2,3 га

Таксаційна характеристика насадження

Склад *Шх ІІІв*, вік *44* років, бонітет *ІВ*, середній діаметр *10* см,
середня висота *22* м, повнота *0,40*, тип лісу *С290С*, рельєф *рівнинний*,
експозиція *-*, ґрунт *сірі лісові*, підріст *-*, підлісок *-*

Лісопатологічна характеристика насадження

Вид пошкодження насадження (лісова пожежа, буревій, сніголам, обледеніння, відмирання та всихання дерев, захаращеність, об'їдання шкідниками хвої/листя, наявність гусені, масовий літ метеликів, опадання хвої/листя, відлущення кори на стовбурах та інші ознаки, не характерні для нормального стану дерев): відмирання та всихання дерев

Ступінь пошкодження, ураження:

Слабке
(поодинокі, опавке, середнє, сильне)

Вид розподілу пошкоджених дерев:

Груповий
(поодинокі, груповий, куртинний)

Обсяг ушкодженої деревини на 1 гектарі (окомірно) *30* куб. метрів, у тому числі сухостійної *24* куб. метрів

Ознаки погіршення стану лісових насаджень виявив:

старший майстер лісу
(посада)

3 9.02 2021 року

(підпис)

Гришук І.В.
(ініціали та прізвище)

лісничий
(лісничий (помічник лісничого))

3 9.02 2021 року

(підпис)

Душко В.М.
(ініціали та прізвище)

Висновок інженера відділу (сектору) охорони і захисту лісу державного лісогосподарського (лісомисливського) підприємства або представника державного спеціалізованого лісозахисного підприємства щодо необхідності здійснення лісозахисних чи інших заходів з поліпшення санітарного стану лісів за результатами огляду санітарного стану лісової ділянки: *Призначити СРВ*

інженер лісового господарства
(посада)

3 9.02 2021 року

(підпис)

О. В. Баранівська

(ініціали та прізвище)



ЗГІДНО З
ОРИГІНАЛОМ

ПОВІДОМЛЕННЯ
про появу ознак погіршення санітарного стану лісових насаджень

Житомирська
(Автономна Республіка Крим, область)
ДП «Коростишівське ЛГ»
(найменування власника лісів, постійного лісокористувача)

Лісництво Івницьке урочище осн. насадж.
квартал № 16 виділ № 9 ділянка № _____ площа 2,9 га

Таксаційна характеристика насадження
Склад Шп/Бк, вік 54 років, бонітет 16, середній діаметр 22 см,
середня висота 25 м, повнота 0,45, тип лісу С210с, рельєф рівнинний,
експозиція _____, ґрунт сірі лісові, підріст _____, підлісок _____

Лісопатологічна характеристика насадження
Вид пошкодження насадження (лісова пожежа, буревій, сніголам, обледеніння, відмирання та всихання дерев, захаращеність, об'їдання шкідниками хвої/листя, наявність гусені, масовий літ метеликів, опадання хвої/листя, відлущення кори на стовбурах та інші ознаки, не характерні для нормального стану дерев): відмирання та всихання дерев _____

Лісництво Івницьке
Ступінь пошкодження, ураження: Середня
(поодинокі, окремі, середні, сильні)

Вид розподілу пошкоджених дерев: Груповий
(поодинокі, груповий, куртинний)

Обсяг ушкодженої деревини на 1 гектарі (окомірно) 35 куб. метрів, у тому числі сухостійної 24 куб. метрів

Ознаки погіршення стану лісових насаджень виявив: _____

старший майстер лісу
(посада)
9.02 2021 року

[Підпис]
(підпис)

Грищук І.В.
(ініціали та прізвище)

лісничий
(лісничий (помічник лісничого))
9.02 2021 року

[Підпис]
(підпис)

Душко В.М.
(ініціали та прізвище)

Висновок інженера відділу (сектору) охорони і захисту лісу державного лісгосподарського (лісомисливського) підприємства або представника державного спеціалізованого лісозахисного підприємства щодо необхідності здійснення лісозахисних чи інших заходів з поліпшення санітарного стану лісів за результатами огляду санітарного стану лісової ділянки: Призначити СРВ

інженер лісового господарства
(посада)

9 лютого 2021 року

[Підпис]
(підпис)

О. В. Баранівська
(ініціали та прізвище)



ЗГІДНО З
ОРИГІНАЛОМ

ПОВІДОМЛЕННЯ
про появу ознак погіршення санітарного стану лісових насаджень

Житомирська

(Автономна Республіка Крим, область)

ДП «Коростишівське ЛГ»

(найменування власника лісів, постійного лісокористувача)

Лісництво Івницьке

квартал № 21

виділ № 23

урочище ДСН. масив.

ділянка №

площа 1.1 га

Таксаційна характеристика насадження

Склад Дуб, вік 21 років, бонітет III, середній діаметр 24 см,
середня висота 23 м, повнота 0.40, тип лісу Б2ДС, рельєф рівнинний,
експозиція , ґрунт сірі лісові, підріст , підлісок

Лісопатологічна характеристика насадження

Вид пошкодження насадження (лісова пожежа, буревій, сніголам, обледеніння, відмирання та всихання дерев, захаращеність, об'їдання шкідниками хвої/листя, наявність гусені, масовий літ метеликів, опадання хвої/листя, відлущення кори на стовбурах та інші ознаки, не характерні для нормального стану дерев): відмирання та всихання дерев

Ступінь пошкодження, ураження:

Слабке
(поодинокі, слабе, середнє, сильне)

Вид розподілу пошкоджених дерев:

Групові
(поодинокі, групові, куртинні)

Обсяг ушкодженої деревини на 1 гектарі (окомірно) 80 куб. метрів, у тому числі сухостійної 24 куб. метрів

Ознаки погіршення стану лісових насаджень виявив:

старший майстер лісу

(посада)

9.08.2021 року

(підпис)

Гришук І.В.
(ініціали та прізвище)

лісничий

(лісничий (помічник лісничого))

9.08.2021 року

(підпис)

Душко В.М.
(ініціали та прізвище)

Висновок інженера відділу (сектору) охорони і захисту лісу державного лісогосподарського (лісомисливського) підприємства або представника державного спеціалізованого лісозахисного підприємства щодо необхідності здійснення лісозахисних чи інших заходів з поліпшення санітарного стану лісів за результатами огляду санітарного стану лісової ділянки: Призначити СРВ

інженер лісового господарства

(посада)

9.08.2021 року

(підпис)

О. В. Баранівська

(ініціали та прізвище)



ЗГІДНО З
ОРИГІНАЛОМ

ПОВІДОМЛЕННЯ
про появу ознак погіршення санітарного стану лісових насаджень

Житомирська
(Автономна Республіка Крим, область)
ДП «Коростишівське ЛГ»
(найменування власника лісів, постійного лісокористувача)

Лісництво Івницьке урочище ост. насадж.
квартал № 22 виділ № 21 ділянка № - площа 2,1 га

Таксаційна характеристика насаджень
Склад 10G + Pz, вік 40 років, бонітет 14, середній діаметр 26 см,
середня висота 28 м, повнота 0,40, тип лісу B2Dc, рельєф рівнинний,
експозиція - , ґрунт сірі лісові, підріст - , підлісок -

Лісопатологічна характеристика насаджень

Вид пошкодження насаджень (лісова пожежа, буревій, сніголам, обледеніння, відмирання та всихання дерев, захаращеність, об'їдання шкідниками хвої/листя, наявність гусені, масовий літ метеликів, опадання хвої/листя, відлущення кори на стовбурах та інші ознаки, не характерні для нормального стану дерев): відмирання та всихання дерев

Ступінь пошкодження, ураження: Слабке
(поодинокі, слабке, середнє, сильне)

Вид розподілу пошкоджених дерев: Груповий
(поодинокі, груповий, куртинний)

Обсяг ушкодженої деревини на 1 гектарі (окоірно) 80 куб. метрів, у тому числі сухостійної 24 куб. метрів

Ознаки погіршення стану лісових насаджень виявив:

старший майстер лісу
(посада)
30.02 2021 року

(підпис)

Грищук І.В.
(ініціали та прізвище)

лісничий
(лісничий (помічник лісничого))
9.02 2021 року

(підпис)

Душко В.М.
(ініціали та прізвище)

Висновок інженера відділу (сектору) охорони і захисту лісу державного лісгосподарського (лісомисливського) підприємства або представника державного спеціалізованого лісозахисного підприємства щодо необхідності здійснення лісозахисних чи інших заходів з поліпшення санітарного стану лісів за результатами огляду санітарного стану лісової ділянки: Призначити СРВ

інженер лісового господарства
(посада)

9 лютого 2021 року

(підпис)

О. В. Баранівська
(ініціали та прізвище)

ВІДНО 3
ОРИГІНАЛОМ



у лісу державного
лісгосподарського

ПОВІДОМЛЕННЯ
про появу ознак погіршення санітарного стану лісових насаджень

Житомирська

(Автономна Республіка Крим, область)

ДП «Коростишівське ЛГ»

(найменування власника лісів, постійного лісокористувача)

Лісництво Івницьке

квартал № 24

виділ № 3

урочище осн. нащб.

ділянка №

площа 41

га

Таксаційна характеристика насадження

Склад Б, П, Я, вік 50 років, бонітет IV, середній діаметр 82 см, середня висота 22 м, повнота 0,80, тип лісу Б, П, Я, рельєф рівнинний, експозиція , ґрунт сірі лісові, підріст , підлісок

Лісопатологічна характеристика насадження

Вид пошкодження насадження (лісова пожежа, буревій, сніголам, обледеніння, відмирання та висихання дерев, захаращеність, об'їдання шкідниками хвої/листя, наявність гусені, масовий літ метеликів, опадання хвої/листя, відлущення кори на стовбурах та інші ознаки, не характерні для нормального стану дерев): відмирання та висихання дерев

Ступінь пошкодження, ураження:

Слабке
(поодинокі, слабе, середнє, сильне)

Вид розподілу пошкоджених дерев:

Групове
(поодинокі, груповий, куртинний)

Обсяг ушкодженої деревини на 1 гектарі (окоірно) 25 куб. метрів, у тому числі сухостійної 18 куб. метрів

Ознаки погіршення стану лісових насаджень виявив:

старший майстер лісу

(посада)

3 9.02 2021 року

[Підпис]
(підпис)

Гришук І.В.
(ініціали та прізвище)

лісничий

(лісничий (помічник лісничого))

3 9.02 2021 року

[Підпис]
(підпис)

Душко В.М.
(ініціали та прізвище)

Висновок інженера відділу (сектору) охорони і захисту лісу державного лісогосподарського (лісомисливського) підприємства або представника державного спеціалізованого лісозахисного підприємства щодо необхідності здійснення лісозахисних чи інших заходів з поліпшення санітарного стану лісів за результатами огляду санітарного стану лісової ділянки: Призначити СРВ

інженер лісового

господарства

(посада)

3 9.02 2021 року

[Підпис]
(підпис)

О. В. Баранівська

(ініціали та прізвище)



ЗГІДНО З
ОРИГІНАЛОМ

ПОВІДОМЛЕННЯ
про появу ознак погіршення санітарного стану лісових насаджень

Житомирська

(Автономна Республіка Крим, область)

ДП «Коростишівське ЛГ»

(найменування власника лісів, постійного лісокористувача)

Лісництво Івницьке

квартал № 35

виділ № 3

урочище осн. масив

ділянка №

площа 0,4 га

Таксаційна характеристика насаджень

Склад 4625m³/га, вік 101 років, бонітет ІІІ, середній діаметр 40 см, середня висота 30 м, повнота 0,60, тип лісу 3300с, рельєф рівнинний, експозиція, ґрунт сірі лісові, підріст, підлісок

Лісопатологічна характеристика насаджень

Вид пошкодження насаджень (лісова пожежа, буревій, сніголам, обледеніння, відмирання та всихання дерев, захаращеність, об'їдання шкідниками хвої/листя, наявність гусені, масовий літ метеликів, опадання хвої/листя, відлущення кори на стовбурах та інші ознаки, не характерні для нормального стану дерев): відмирання та всихання дерев

Ступінь пошкодження, ураження:

Середнє
(поодинокі, слабкі, середні, сильні)

Вид розподілу пошкоджених дерев:

Групи
(поодинокі, групові, куртинні)

Обсяг ушкодженої деревини на 1 гектарі (окомерно) 45 куб. метрів, у тому числі сухостійної 36 куб. метрів

Ознаки погіршення стану лісових насаджень виявив:

старший майстер лісу

(посада)

9.08.2021 року

(підпис)

Гришук І.В.
(ініціали та прізвище)

лісничий

(лісничий (помічник лісничого))

9.08.2021 року

(підпис)

Душко В.М.
(ініціали та прізвище)

Висновок інженера відділу (сектору) охорони і захисту лісу державного лісогосподарського (лісомисливського) підприємства або представника державного спеціалізованого лісозахисного підприємства щодо необхідності здійснення лісозахисних чи інших заходів з поліпшення санітарного стану лісів за результатами огляду санітарного стану лісової ділянки: Призначити СРВ

інженер лісового

господарства

(посада)

9.08.2021 року

(підпис)

О.В. Баранівська

(ініціали та прізвище)



ЗГІДНО З
ОРИГІНАЛОМ

ПОВІДОМЛЕННЯ
про появу ознак погіршення санітарного стану лісових насаджень

Житомирська

(Автономна Республіка Крим, область)

ДП «Коростишівське ЛГ»

(найменування власника лісів, постійного лісокористувача)

Лісництво Івницьке

квартал № 28

виділ № 10

урочище осм. насадж.

ділянка №

площа 4,7

га

Таксаційна характеристика насаджень

Склад 100% + 100%, вік 28 років, бонітет 18, середній діаметр 26 см, середня висота 28 м, повнота 0,65, тип лісу 2200, рельєф рівнинний, експозиція, ґрунт сірі лісові, підріст, підлісок

Лісопатологічна характеристика насаджень

Вид пошкодження насаджень (лісова пожежа, буревій, сніголам, обледеніння, відмирання та всихання дерев, захаращеність, об'їдання шкідниками хвої/листя, наявність гусені, масовий літ метеликів, опадання хвої/листя, відлущення кори на стовбурах та інші ознаки, не характерні для нормального стану дерев): відмирання та всихання дерев

Ступінь пошкодження, ураження:

Слабке

(поодинокі, слабке, середнє, сильне)

Вид розподілу пошкоджених дерев:

Груповий

(поодинокі, груповий, куртинний)

Обсяг ушкодженої деревини на 1 гектарі (окомірно) 20 куб. метрів, у тому числі сухостійної 20 куб. метрів

Ознаки погіршення стану лісових насаджень виявив:

старший майстер лісу

(посада)

3.9.2021 року

(підпис)

Григорук І.В.

(ініціали та прізвище)

лісничий

(лісничий (помічник лісничого))

3.9.2021 року

(підпис)

Душко В.М.

(ініціали та прізвище)

Висновок інженера відділу (сектору) охорони і захисту лісу державного лісогосподарського (лісомисливського) підприємства або представника державного спеціалізованого лісозахисного підприємства щодо необхідності здійснення лісозахисних чи інших заходів з поліпшення санітарного стану лісів за результатами огляду санітарного стану лісової ділянки: Призначити СРВ

інженер лісового

господарства

(посада)

3.9.2021 року

(підпис)

О.В. Баранівська

(ініціали та прізвище)



ЗГІДНО З
ОРИГІНАЛОМ

повідомлення
про появу ознак погіршення санітарного стану лісових насаджень

Житомирська

(Автономна Республіка Крим, область)

ДП «Коростишівське ЛГ»

(найменування власника лісів, постійного лісокористувача)

Лісництво Івницьке

квартал № 42

виділ № 18

урочище рсн. масив

ділянка №

площа 5,5 га

Таксаційна характеристика насадження

Склад #CjDz15n+liak вік 64 років, бонітет 18, середній діаметр 26 с
середня висота 24 м, повнота 0,55, тип лісу С270С, рельєф рівнинний
експозиція _____ ґрунт сірі лісові, підріст _____ підліс _____

Лісопатологічна характеристика насадження

Вид пошкодження насадження (лісова пожежа, буревій, сніголам, обледеніння, відмирання та всихання дерев, захарашеність, об'їдання шкідниками хвої/листя, наявність гусені, масовий літ метеликів, опадання хвої/листя, відлущення кори на стовбурах та інші ознаки, не характерні для нормального стану дерев): відмирання та всихання дерев _____

Ступінь пошкодження, ураження: _____

(поодинокі, слабкі, середні, сильні)

Вид розподілу пошкоджених дерев: _____

(поодинокі, групові, куртинні)

Обсяг ушкодженої деревини на 1 гектарі (окомірно) 25 куб. метрів, у тому числі сухостійної 18 куб. метрів

Ознаки погіршення стану лісових насаджень виявив:

старший майстер лісу

(посада)

9 лютого 2020 року

(підпис)

Гришук І.В.

(ініціали та прізвище)

лісничий

(лісничий (помічник лісничого))

9 лютого 2020 року

(підпис)

Бусенко В.М.

(ініціали та прізвище)

Висновок інженера відділу (сектору) охорони і захисту лісу державно лісогосподарського (лісомисливського) підприємства або представника державно спеціалізованого лісозахисного підприємства щодо необхідності здійснення лісозахисних чи інших заходів з поліпшення санітарного стану лісів за результатами огляду санітарного стану лісової ділянки: Провести СРВ

інженер лісового господарства

(посада)

9 лютого 2020 року

(підпис)

О.В. Баранівська

(ініціали та прізвище)



ЗГІДНО З
ОРИГІНАЛОМ

Додаток 2
до Санітарних правил

ПОВІДОМЛЕННЯ
про появу ознак погіршення санітарного стану лісових насаджень

Нітомирська
(Автономна Республіка Крим, область)
ДП "Коростинівське ЛГ"

(найменування власника лісів, постійного лісокористувача)

Лісництво Коростинівське урочище Осиковий масив
квартал № 4 виділ № 21 ділянка № 2 площа 4,5 гектарів

Таксаційна характеристика насаджень

Склад 100% б/в/з вік 60 років, бонітет 14, середній діаметр 30 сантиметрів,
середня висота 24 метрів, повнота 0,7, тип лісу БЗДС, рельєф рівнинний, експозиція —, ґрунт дерново-підзолистий, підріст —, підлісок РЗ, КЧ, ОМС

Лісопатологічна характеристика насаджень

Вид пошкодження насаджень (лісова пожежа, буревій, сніголам, обледеніння, відмирання та всихання дерев, захаращеність, об'їдання шкідниками хвої/листя, наявність гусені, масовий літ метеликів, опадання хвої/листя, відлучення кори на стовбурах та інші ознаки, не характерні для нормального стану дерев) —

Ступінь пошкодження, ураження: слабке
(поодинокі, слабке, середнє, сильне)

Вид розподілу пошкоджених дерев: поодинокі
(поодинокі, груповий, куртинний)

Обсяг ушкодженої деревини на 1 гектарі (окомірно) 20 куб. метрів, у тому числі сухостійної 12 куб. метрів

Ознаки погіршення стану лісових насаджень виявив:

Старший майстер лісу [підпис] Сітаймо С.М.
(посада) (підпис) (ініціали та прізвище)

10 02 2021 року
Лісничий [підпис] Бойко І.В.
(лісничий (помічник лісничого) (підпис) (ініціали та прізвище)

10 02 2021 року

Висновок інженера відділу (сектору) охорони і захисту лісу державного лісогосподарського (лісомисливського) підприємства або представника державного спеціалізованого лісозахисного підприємства щодо необхідності здійснення лісозахисних чи інших заходів з поліпшення санітарного стану лісів за результатами огляду санітарного стану лісової ділянки:

Потребує проведення СРВ
Інженер ЛГ [підпис] Баранівська О.В.
(посада) (підпис) (ініціали та прізвище)

10 02 2021 року

ЗГІДНО 3
ОРИГІНАЛОМ

Додаток 2
до Санітарних правил

ПОВІДОМЛЕННЯ
про появу ознак погіршення санітарного стану лісових насаджень

Нітомирська
(Автономна Республіка Крим, область)
ДП "Коростинівське ЛГ"

(найменування власника лісів, постійного лісокористувача)

Лісництво Коростинівське урочище Осиковий масив
квартал № 5 виділ № 1 ділянка № _____ площа 0,40 гектарів

Таксаційна характеристика насаджень

Склад 10G+Впз, вік 101 років, бонітет 1, середній діаметр 44 сантиметрів,
середня висота 28 метрів, повнота 0,55, тип лісу ВЗДС, рельєф рівнинний, експозиція _____, ґрунт дерново-підзолистий, підріст _____, підлісок бульбівий

Лісопатологічна характеристика насаджень

Вид пошкодження насаджень (лісова пожежа, буревій, сніголам, обледеніння, відмирання та всихання дерев, захаращеність, об'їдання шкідниками хвої/листя, наявність гусені, масовий літ метеликів, опадання хвої/листя, відлущення кори на стовбурах та інші ознаки, не характерні для нормального стану дерев) _____

Ступінь пошкодження, ураження: середнє
(поодинокі, слабке, середнє, сильне)

Вид розподілу пошкоджених дерев: поодинокі
(поодинокі, групові, куртинні)

Обсяг ушкодженої деревини на 1 гектарі (окомірно) 35 куб. метрів, у тому числі сухостійної 25 куб. метрів

Ознаки погіршення стану лісових насаджень виявив:

Старший майстер лісу _____ Сітайло С.М.
(посада) (підпис) (ініціали та прізвище)

10 02 2021 року

Лісничий _____ Бойко І.В.
(лісничий (помічник лісничого) (підпис) (ініціали та прізвище)

10 02 2021 року

Висновок інженера відділу (сектору) охорони і захисту лісу державного лісогосподарського (лісомисливського) підприємства або представника державного спеціалізованого лісозахисного підприємства щодо необхідності здійснення лісозахисних чи інших заходів з поліпшення санітарного стану лісів за результатами огляду санітарного стану лісової ділянки:

Потребує проведення СРВ
Інженер ЛГ _____ Баранівська О.В.
(посада) (підпис) (ініціали та прізвище)

10 02 2021 року

ЗГІДНО З
ОРИГІНАЛОМ

Додаток 2
до Санітарних правил

ПОВІДОМЛЕННЯ
про появу ознак погіршення санітарного стану лісових насаджень

Нітомирська
(Автономна Республіка Крим, область)
ДП "Коростинівське ЛГ"

(найменування власника лісів, постійного лісокористувача)

Лісництво Коростинівське урочище Основний масив
квартал № 5 виділ № 31 ділянка № _____ площа 1.80 гектарів

Таксаційна характеристика насадження

Склад 100% Дз, вік 96 років, бонітет 1, середній діаметр 40 сантиметрів,
середня висота 28 метрів, повнота 0.65 тип лісу БЗДС, рельєф
рівнинний, експозиція _____, ґрунт дерново-підзолистий, підріст
_____, підлісок ГРЗ, БУЛ

Лісопатологічна характеристика насадження

Вид пошкодження насадження (лісова пожежа, буревій, сніголам, обледеніння, відмирання та всихання дерев, захаращеність, об'їдання шкідниками хвої/листя, наявність гусені, масовий літ метеликів, опадання хвої/листя, відлащення кори на стовбурах та інші ознаки, не характерні для нормального стану дерев) _____

Ступінь пошкодження, ураження: Слабке
(поодинокі, слабке, середнє, сильне)

Вид розподілу пошкоджених дерев: поодинокі
(поодинокі, груповий, куртинний)

Обсяг ушкодженої деревини на 1 гектарі (окомірно) 20 куб. метрів, у тому числі сухостійної 12 куб. метрів

Ознаки погіршення стану лісових насаджень виявив:

Старший майстер лісу _____ Сітайко С.М.
(посада) (підпис) (ініціали та прізвище)

10 02 2021 року
Лісничий _____ Бойко І.В.
(лісничий (помічник лісничого) (підпис) (ініціали та прізвище)

10 02 2021 року

Висновок інженера відділу (сектору) охорони і захисту лісу державного лісогосподарського (лісомисливського) підприємства або представника державного спеціалізованого лісозахисного підприємства щодо необхідності здійснення лісозахисних чи інших заходів з поліпшення санітарного стану лісів за результатами огляду санітарного стану лісової ділянки:

Потребує проведення СРВ
Інженер ЛГ _____ Баранівська О.В.
(посада) (підпис) (ініціали та прізвище)
10 02 2021 року

Згідно з
ОРИГІНАЛОМ

Додаток 2
до Санітарних правил

ПОВІДОМЛЕННЯ
про появу ознак погіршення санітарного стану лісових насаджень

Нітомирська
(Автономна Республіка Крим, область)
ДП "Коростинівське ЛГ"

(найменування власника лісів, постійного лісокористувача)

Лісництво Коростинівське урочище Осиковий масив
квартал № 5 виділ № 42 ділянка № _____ площа 2.0 гектарів

Таксаційна характеристика насадження

Склад 10С₃ + 9Д₃ вік 101 років, бонітет 1, середній діаметр 36 сантиметрів, середня висота 28 метрів, повнота 0.5, тип лісу ВЗФС, рельєф рівнинний, експозиція _____, ґрунт дерново-підзолистий, підріст _____, підлісок _____

Лісопатологічна характеристика насадження

Вид пошкодження насадження (лісова пожежа, буревій, сніголам, обледеніння, відмирання та всихання дерев, захаращеність, об'їдання шкідниками хвої/листя, наявність гусені, масовий літ метеликів, опадання хвої/листя, відлущення кори на стовбурах та інші ознаки, не характерні для нормального стану дерев) _____

Ступінь пошкодження, ураження: Слабке
(поодинокі, слабке, середнє, сильне)

Вид розподілу пошкоджених дерев: Буртинний
(поодинокий, груповий, куртинний)

Обсяг ушкодженої деревини на 1 гектарі (окоірно) 25 куб. метрів, у тому числі сухостійної 12 куб. метрів

Ознаки погіршення стану лісових насаджень виявив:

Старший майстер лісу _____ Сітайко С.М.
(посада) (підпис) (ініціали та прізвище)

10 02 2021 року
Лісничий _____ Бойко І.В.
(лісничий (помічник лісничого) (підпис) (ініціали та прізвище)

10 02 2021 року

Висновок інженера відділу (сектору) охорони і захисту лісу державного лісогосподарського (лісомисливського) підприємства або представника державного спеціалізованого лісозахисного підприємства щодо необхідності здійснення лісозахисних чи інших заходів з поліпшення санітарного стану лісів за результатами огляду санітарного стану лісової ділянки:

Не потребує проведення СРВ
Інженер ЛГ _____ Баранівська О.В.
(посада) (підпис) (ініціали та прізвище)

10 02 2021 року

ЗГІДНО З
ОРИГІНАЛОМ

Додаток 2
до Санітарних правил

ПОВІДОМЛЕННЯ
про появу ознак погіршення санітарного стану лісових насаджень

Нітомирська
(Автономна Республіка Крим, область)
ДП "Коростинівське ЛГ"

(найменування власника лісів, постійного лісокористувача)

Лісництво Коростинівське урочище Осиковий масив
квартал № 7 виділ № 18 ділянка № _____ площа 6,4 гектарів

Таксаційна характеристика насадження

Склад ІСЗД, вік 121 років, бонітет 2, середній діаметр 48 сантиметрів,
середня висота 28 метрів, повнота 0,6, тип лісу СЗГРС, рельєф
рівнинний, експозиція _____, ґрунт дерново-підзолистий, підріст
_____, підлісок листяно-берізка

Лісопатологічна характеристика насадження

Вид пошкодження насадження (лісова пожежа, буревій, сніголам, обледеніння, відмирання та всихання дерев, захаращеність, об'їдання шкідниками хвої/листя, наявність гусені, масовий літ метеликів, опадання хвої/листя, відлаущення кори на стовбурах та інші ознаки, не характерні для нормального стану дерев) _____

Ступінь пошкодження, ураження: Слабке
(поодинокі, слабе, середне, сильне)

Вид розподілу пошкоджених дерев: поодинокі
(поодинокі, груповий, куртинний)

Обсяг ушкодженої деревини на 1 гектарі (окомірно) 20 куб. метрів, у тому числі сухостійної 12 куб. метрів

Ознаки погіршення стану лісових насаджень виявив:

Старший майстер лісу _____ Сітайко С.М.
(посада) (підпис) (ініціали та прізвище)

10 02 2021 року
Лісничий _____ Бойко І.В.
(лісничий (помічник лісничого) (підпис) (ініціали та прізвище)

10 02 2021 року

Висновок інженера відділу (сектору) охорони і захисту лісу державного лісогосподарського (лісомисливського) підприємства або представника державного спеціалізованого лісозахисного підприємства щодо необхідності здійснення лісозахисних чи інших заходів з поліпшення санітарного стану лісів за результатами огляду санітарного стану лісової ділянки:

Потребує проведення СРВ
Інженер ЛГ _____ Баранівська О.В.
(посада) (підпис) (ініціали та прізвище)

10 02 2021 року

ЗГІДНО 3
ОРИГІНАЛОМ

Додаток 2
до Санітарних правил

ПОВІДОМЛЕННЯ
про появу ознак погіршення санітарного стану лісових насаджень

Нітомирська
(Автономна Республіка Крим, область)
ДП «Коростинівське ЛГ»

(найменування власника лісів, постійного лісокористувача)

Лісництво Коростинівське урочище Основний масив
квартал № 10 виділ № 40 ділянка № _____ площа 0,60 гектарів

Таксаційна характеристика насаджень

Склад 80% 20% 15%, вік 111 років, бонітет 1, середній діаметр 44 сантиметрів, середня висота 29 метрів, повнота 0,6, тип лісу С2ГДС, рельєф рівнинний, експозиція —, ґрунт дерново-підзолистий, підріст —, підлісок РРЗ, БУП

Лісопатологічна характеристика насаджень

Вид пошкодження насаджень (лісова пожежа, буревій, сніголам, обледеніння, відмирання та всихання дерев, захаращеність, об'їдання шкідниками хвої/листя, наявність гусені, масовий літ метеликів, опадання хвої/листя, відлаущення кори на стовбурах та інші ознаки, не характерні для нормального стану дерев) _____

Ступінь пошкодження, ураження: Слабке
(поодинокі, слабке, середнє, сильне)

Вид розподілу пошкоджених дерев: Куртинний
(поодинокі, груповий, куртинний)

Обсяг ушкодженої деревини на 1 гектарі (окомірно) 35 куб. метрів, у тому числі сухостійної 20 куб. метрів

Ознаки погіршення стану лісових насаджень виявив:

Старший майстер лісу _____ Сітайко С.М.
(посада) (підпис) (ініціали та прізвище)

10 02 2021 року
Лісничий _____ Бойко І.В.
(лісничий (помічник лісничого) (підпис) (ініціали та прізвище)

10 02 2021 року

Висновок інженера відділу (сектору) охорони і захисту лісу державного лісогосподарського (лісомисливського) підприємства або представника державного спеціалізованого лісозахисного підприємства щодо необхідності здійснення лісозахисних чи інших заходів з поліпшення санітарного стану лісів за результатами огляду санітарного стану лісової ділянки:

Потребує проведення СРВ
Інженер ЛГ _____ Баранівська О.В.
(посада) (підпис) (ініціали та прізвище)

10 02 2021 року

ЗГІДНО З
ОРИГІНАЛОМ

Додаток 2
до Санітарних правил

ПОВІДОМЛЕННЯ
про появу ознак погіршення санітарного стану лісових насаджень

Нітомирська
(Автономна Республіка Крим, область)
ДП "Коростишівське ЛГ"

(найменування власника лісів, постійного лісокористувача)

Лісництво Коростишівське урочище Основний масив
квартал № 14 виділ № 10 ділянка № _____ площа 1,30 гектарів

Таксаційна характеристика насадження

Склад 90% дуб, вік 36 років, бонітет 1, середній діаметр 40 сантиметрів, середня висота 28 метрів, повнота 0,55, тип лісу С2ГДС, рельєф рівнинний, експозиція _____, ґрунт дерново-підзолистий, підріст _____, підлісок ГРЗ, БУЛ

Лісопатологічна характеристика насадження

Вид пошкодження насадження (лісова пожежа, буревій, сніголам, обледеніння, відмирання та всихання дерев, захаращеність, об'їдання шкідниками хвої/листя, наявність гусені, масовий літ метеликів, опадання хвої/листя, відлущення кори на стовбурах та інші ознаки, не характерні для нормального стану дерев) _____

Ступінь пошкодження, ураження: Слабке
(поодинокі, слабке, середнє, сильне)

Вид розподілу пошкоджених дерев: поодинокі
(поодинокий, груповий, куртинний)

Обсяг ушкодженої деревини на 1 гектарі (окомірно) 30 куб. метрів, у тому числі сухостійної 15 куб. метрів

Ознаки погіршення стану лісових насаджень виявив:

Старший майстер лісу _____ Сітайло С.М.
(посада) (підпис) (ініціали та прізвище)

10 02 2021 року
Лісничий _____ Бойко І.В.
(лісничий (помічник лісничого) (підпис) (ініціали та прізвище)

10 02 2021 року

Висновок інженера відділу (сектору) охорони і захисту лісу державного лісогосподарського (лісомисливського) підприємства або представника державного спеціалізованого лісозахисного підприємства щодо необхідності здійснення лісозахисних чи інших заходів з поліпшення санітарного стану лісів за результатами огляду санітарного стану лісової ділянки:

Інженер ЛГ _____ Баранівська О.В.
(посада) (підпис) (ініціали та прізвище)

10 02 2021 року

ЗГІДНО З
ОРИГІНАЛОМ

Додаток 2
до Санітарних правил

ПОВІДОМЛЕННЯ
про появу ознак погіршення санітарного стану лісових насаджень

Нітомирська
(Автономна Республіка Крим, область)
ДП "Коростинівське ЛГ"

(найменування власника лісів, постійного лісокористувача)

Лісництво Коростинівське урочище Основний масив
квартал № 13 виділ № 4 ділянка № 1 площа 5,0 гектарів

Таксаційна характеристика насаджень

Склад 10С3, вік 76 років, бонітет 1а, середній діаметр 36 сантиметрів,
середня висота 27 метрів, повнота 0,6, тип лісу ВЗДС, рельєф рівнинний, експозиція —, ґрунт дерново-підзолистий, підріст —, підлісок ГРЗ, БУЛ, ОНС

Лісопатологічна характеристика насаджень

Вид пошкодження насаджень (лісова пожежа, буревій, сніголам, обледеніння, відмирання та всихання дерев, захаращеність, об'їдання шкідниками хвої/листя, наявність гусені, масовий літ метеликів, опадання хвої/листя, відлаушення кори на стовбурах та інші ознаки, не характерні для нормального стану дерев) —

Ступінь пошкодження, ураження: Слабке
(поодинокі, слабке, середнє, сильне)

Вид розподілу пошкоджених дерев: Буртинний
(поодинокий, груповий, куртинний)

Обсяг ушкодженої деревини на 1 гектарі (окомірно) 20 куб. метрів, у тому числі сухостійної 15 куб. метрів

Ознаки погіршення стану лісових насаджень виявив:

Старший майстер лісу (посада) [підпис] (підпис) Сітайко С.М. (ініціали та прізвище)

10 02 2021 року
Лісничий (лісничий (помічник лісничого)) [підпис] (підпис) Бойко І.В. (ініціали та прізвище)

10 02 2021 року

Висновок інженера відділу (сектору) охорони і захисту лісу державного лісогосподарського (лісомисливського) підприємства або представника державного спеціалізованого лісозахисного підприємства щодо необхідності здійснення лісозахисних чи інших заходів з поліпшення санітарного стану лісів за результатами огляду санітарного стану лісової ділянки:

Потребує проведення СРВ
Інженер ЛГ (посада) [підпис] (підпис) Баранівська О.В. (ініціали та прізвище)
10 02 2021 року



Додаток 2
до Санітарних правил

ПОВІДОМЛЕННЯ
про появу ознак погіршення санітарного стану лісових насаджень

Нітомирська
(Автономна Республіка Крим, область)
ДП "Коростинівське ЛГ"

(найменування власника лісів, постійного лісокористувача)

Лісництво Коростинівське урочище Осиковий масив
квартал № 14 виділ № 14 ділянка № _____ площа 0,80 гектарів

Таксаційна характеристика насадження

Склад БС22Д+Б вік 111 років, бонітет 2, середній діаметр 40 сантиметрів, середня висота 28 метрів, повнота 0,55 тип лісу Б2ДБ, рельєф рівнинний, експозиція _____, ґрунт дерново-чорноземний, підріст _____, підлісок _____

Лісопатологічна характеристика насадження

Вид пошкодження насадження (лісова пожежа, буревій, сніголам, обледеніння, відмирання та всихання дерев, захаращеність, об'їдання шкідниками хвої/листя, наявність гусені, масовий літ метеликів, опадання хвої/листя, відлущення кори на стовбурах та інші ознаки, не характерні для нормального стану дерев) _____

Ступінь пошкодження, ураження: Слабке
(поодинокі, слабке, середнє, сильне)

Вид розподілу пошкоджених дерев: поодинокі
(поодинокі, груповий, куртинний)

Обсяг ушкодженої деревини на 1 гектарі (окомірно) 30 куб. метрів, у тому числі сухостійної 15 куб. метрів

Ознаки погіршення стану лісових насаджень виявив:

Старший майстер лісу _____ Сітайко С.М.
(посада) (підпис) (ініціали та прізвище)

10 02 2021 року
Лісничий _____ Бойко І.В.
(лісничий (помічник лісничого) (підпис) (ініціали та прізвище)

10 02 2021 року

Висновок інженера відділу (сектору) охорони і захисту лісу державного лісогосподарського (лісомисливського) підприємства або представника державного спеціалізованого лісозахисного підприємства щодо необхідності здійснення лісозахисних чи інших заходів з поліпшення санітарного стану лісів за результатами огляду санітарного стану лісової ділянки:

Потребує проведення СРВ Згідно ОЗВ
Інженер ЛГ _____ Барановська О.В.
(посада) (підпис) (ініціали та прізвище)

10 02 2021 року



Додаток 2
до Санітарних правил

ПОВІДОМЛЕННЯ
про появу ознак погіршення санітарного стану лісових насаджень

Нітомирська
(Автономна Республіка Крим, область)
ДП "Коростинівське ЛГ"

(найменування власника лісів, постійного лісокористувача)

Лісництво Коростинівське урочище Основний масив
квартал № 15 виділ № 28 ділянка № _____ площа 3,0 гектарів

Таксаційна характеристика насаджень

Склад 100% Бз вік 78 років, бонітет 1, середній діаметр 32 сантиметрів,
середня висота 25 метрів, повнота 0,6, тип лісу БЗБС, рельєф рівнинний, експозиція _____, ґрунт дерново-підзолистий, підріст _____, підлісок _____

Лісопатологічна характеристика насаджень

Вид пошкодження насаджень (лісова пожежа, буревій, сніголам, обледеніння, відмирання та всихання дерев, захаращеність, об'їдання шкідниками хвої/листя, наявність гусені, масовий літ метеликів, опадання хвої/листя, відлашування кори на стовбурах та інші ознаки, не характерні для нормального стану дерев) _____

Ступінь пошкодження, ураження: Слабке
(поодинокі, слабе, середнє, сильне)

Вид розподілу пошкоджених дерев: Буртинний
(поодинокі, груповий, куртинний)

Обсяг ушкодженої деревини на 1 гектарі (окомірно) 20 куб. метрів, у тому числі сухостійної 12 куб. метрів

Ознаки погіршення стану лісових насаджень виявив:

Гарний майстер лісу _____ Сітайко С.М.
(посада) (підпис) (ініціали та прізвище)

10 02 2021 року
Лісничий _____ Бойко І.В.
(лісничий (помічник лісничого) (підпис) (ініціали та прізвище)

10 02 2021 року

Висновок інженера відділу (сектору) охорони і захисту лісу державного лісогосподарського (лісомисливського) підприємства або представника державного спеціалізованого лісозахисного підприємства щодо необхідності здійснення лісозахисних чи інших заходів з поліпшення санітарного стану лісів за результатами огляду санітарного стану лісової ділянки:

Потребує проведення СРВ
Інженер ЛГ _____ Баранівська О.В.
(посада) (підпис) (ініціали та прізвище)

10 02 2021 року



Додаток 2
до Санітарних правил

ПОВІДОМЛЕННЯ
про появу ознак погіршення санітарного стану лісових насаджень

Нітомирська
(Автономна Республіка Крим, область)
ДП "Коростинівське ЛГ"

(найменування власника лісів, постійного лісокористувача)

Лісництво Коростинівське урочище Основний масив
квартал № 15 виділ № 64 ділянка № _____ площа 2,2 гектарів

Таксаційна характеристика насаджень

Склад 99 10, вік 71 років, бонітет 12, середній діаметр 32 сантиметрів,
середня висота 27 метрів, повнота 0,6, тип лісу БЗДС, рельєф
рівнинний, експозиція _____, ґрунт дерново-підзолистий, підріст
_____, підлісок ГРЗ, БУЛ

Лісопатологічна характеристика насаджень

Вид пошкодження насаджень (лісова пожежа, буревій, сніголам, обледеніння, відмирання та всихання дерев, захаращеність, об'їдання шкідниками хвої/листя, наявність гусені, масовий літ метеликів, опадання хвої/листя, відлаушення кори на стовбурах та інші ознаки, не характерні для нормального стану дерев) _____

Ступінь пошкодження, ураження: Слабке
(поодинокі, слабке, середнє, сильне)

Вид розподілу пошкоджених дерев: поодинокі
(поодинокі, груповий, куртинний)

Обсяг ушкодженої деревини на 1 гектарі (окомірно) 30 куб. метрів, у тому числі сухостійної 16 куб. метрів

Ознаки погіршення стану лісових насаджень виявив:

Старший майстер лісу _____ Сітайко С.М.
(посада) (підпис) (ініціали та прізвище)

10 02 2021 року
Лісничий _____ Бойко І.В.
(лісничий (помічник лісничого) (підпис) (ініціали та прізвище)

10 02 2021 року

Висновок інженера відділу (сектору) охорони і захисту лісу державного лісогосподарського (лісомисливського) підприємства або представника державного спеціалізованого лісозахисного підприємства щодо необхідності здійснення лісозахисних чи інших заходів з поліпшення санітарного стану лісів за результатами огляду санітарного стану лісової ділянки:

Потребує проведення СРВ
Інженер ЛГ _____ Баранівська О.В.
(посада) (підпис) (ініціали та прізвище)
10 02 2021 року



Додаток 2
до Санітарних правил

ПОВІДОМЛЕННЯ
про появу ознак погіршення санітарного стану лісових насаджень

Нітомирська
(Автономна Республіка Крим, область)
ДП "Коростинівське ЛГ"

(найменування власника лісів, постійного лісокористувача)

Лісництво Коростинівське урочище Осиковий масив
квартал № 16 виділ № 41 ділянка № 2 площа 1.0 гектарів

Таксаційна характеристика насадження

Склад 100%, вік 91 років, бонітет 1, середній діаметр 40 сантиметрів, середня висота 28 метрів, повнота 0.6, тип лісу ВЗДС, рельєф рівнинний, експозиція —, ґрунт дерново-підзолистий, підріст —, підлісок —

Лісопатологічна характеристика насадження

Вид пошкодження насадження (лісова пожежа, буревій, сніголам, обледеніння, відмирання та всихання дерев, захаращеність, об'їдання шкідниками хвої/листя, наявність гусені, масовий літ метеликів, опадання хвої/листя, відлущення кори на стовбурах та інші ознаки, не характерні для нормального стану дерев) —

Ступінь пошкодження, ураження: Середнє
(поодинокі, слабке, середнє, сильне)

Вид розподілу пошкоджених дерев: Бурхливий
(поодинокі, груповий, куртинний)

Обсяг ушкодженої деревини на 1 гектарі (окомірно) 40 куб. метрів, у тому числі сухостійної 20 куб. метрів

Ознаки погіршення стану лісових насаджень виявив:

Старий майстер лісу [підпис] Сітайко С.М.
(посада) (підпис) (ініціали та прізвище)

10 02 2021 року
Лісничий [підпис] Бойко І.В.
(лісничий (помічник лісничого) (підпис) (ініціали та прізвище)

10 02 2021 року

Висновок інженера відділу (сектору) охорони і захисту лісу державного лісогосподарського (лісомисливського) підприємства або представника державного спеціалізованого лісозахисного підприємства щодо необхідності здійснення лісозахисних чи інших заходів з поліпшення санітарного стану лісів за результатами огляду санітарного стану лісової ділянки:

Потребує проведення СРВ
Інженер ЛГ [підпис] Баранівська О.В.
(посада) (підпис) (ініціали та прізвище)

10 02 2021 року



Додаток 2
до Санітарних правил

ПОВІДОМЛЕННЯ
про появу ознак погіршення санітарного стану лісових насаджень

Нітомирська
(Автономна Республіка Крим, область)
ДП "Коростинівське ЛГ"

(найменування власника лісів, постійного лісокористувача)

Лісництво Коростинівське урочище Основний масив
квартал № 16 виділ № 42 ділянка № _____ площа 0,80 гектарів

Таксаційна характеристика насаджень

Склад 8С, 25л, вік 76 років, бонітет 1а, середній діаметр 32 сантиметрів, середня висота 27 метрів, повнота 0,6, тип лісу ВЗДС, рельєф рівнинний, експозиція _____, ґрунт дерново-підзолистий, підріст _____, підлісок ГРЗ, БУЛ

Лісопатологічна характеристика насаджень

Вид пошкодження насаджень (лісова пожежа, буревій, сніголам, обледеніння, відмирання та всихання дерев, захаращеність, об'їдання шкідниками хвої/листя, наявність гусені, масовий літ метеликів, опадання хвої/листя, відлущення кори на стовбурах та інші ознаки, не характерні для нормального стану дерев) _____

Ступінь пошкодження, ураження: Середнє
(поодинокі, слабке, середнє, сильне)

Вид розподілу пошкоджених дерев: поодинокі
(поодинокі, груповий, куртинний)

Обсяг ушкодженої деревини на 1 гектарі (окомірно) 35 куб. метрів, у тому числі сухостійної 17 куб. метрів

Ознаки погіршення стану лісових насаджень виявив:

Гарний майстер лісу _____ Сітайко С.М.
(посада) (підпис) (ініціали та прізвище)

10 02 2021 року
Лісничий _____ Бойко І.В.
(лісничий (помічник лісничого) (підпис) (ініціали та прізвище)

10 02 2021 року

Висновок інженера відділу (сектору) охорони і захисту лісу державного лісогосподарського (лісомисливського) підприємства або представника державного спеціалізованого лісозахисного підприємства щодо необхідності здійснення лісозахисних чи інших заходів з поліпшення санітарного стану лісів за результатами огляду санітарного стану лісової ділянки:

Потребує проведення СРВ
Інженер ЛГ _____ Баранівська О.В.
(посада) (підпис) (ініціали та прізвище)

10 02 2021 року

ЗГІДНО З
ОРИГІНАЛОМ

Додаток 2
до Санітарних правил

ПОВІДОМЛЕННЯ
про появу ознак погіршення санітарного стану лісових насаджень

Нітшинська
(Автономна Республіка Крим, область)
ДП «Коростишівське ЛГ»

(найменування власника лісів, постійного лісокористувача)

Лісництво Коростишівське урочище Осиковий масив
квартал № 16 виділ № 45 ділянка № _____ площа 0,7 гектарів

Таксаційна характеристика насадження

Склад 8С3 + 1Р3 вік 111 років, бонітет 2, середній діаметр 40 сантиметрів, середня висота 28 метрів, повнота 0,55 тип лісу С21Р3, рельєф рівнинний, експозиція —, ґрунт дерново-підзолистий, підріст _____, підлісок _____

Лісопатологічна характеристика насадження

Вид пошкодження насадження (лісова пожежа, буревій, сніголам, обледеніння, відмирання та всихання дерев, захаращеність, об'їдання шкідниками хвої/листя, наявність гусені, масовий літ метеликів, опадання хвої/листя, відлущення кори на стовбурах та інші ознаки, не характерні для нормального стану дерев) _____

Ступінь пошкодження, ураження: Слабке
(поодинокі, слабке, середнє, сильне)

Вид розподілу пошкоджених дерев: поодинокі
(поодинокі, груповий, куртинний)

Обсяг ушкодженої деревини на 1 гектарі (окомірно) 35 куб. метрів, у тому числі сухостійної 18 куб. метрів

Ознаки погіршення стану лісових насаджень виявив:

Старий майстер лісу _____ Сітайло С.М.
(посада) (підпис) (ініціали та прізвище)

10 02 2021 року
Лісничий _____ Бойко І.В.
(лісничий (помічник лісничого) (підпис) (ініціали та прізвище)

10 02 2021 року

Висновок інженера відділу (сектору) охорони і захисту лісу державного лісогосподарського (лісомисливського) підприємства або представника державного спеціалізованого лісозахисного підприємства щодо необхідності здійснення лісозахисних чи інших заходів з поліпшення санітарного стану лісів за результатами огляду санітарного стану лісової ділянки:

Потребує проведення СРВ
Інженер ЛГ _____ Баранівська О.В.
(посада) (підпис) (ініціали та прізвище)

10 02 2021 року

ЗГІДНО З
ОРИГІНАЛОМ

Додаток 2
до Санітарних правил

ПОВІДОМЛЕННЯ
про появу ознак погіршення санітарного стану лісових насаджень

Нічмірська
(Автономна Республіка Крим, область)
ДП "Коростинівське ЛГ"

(найменування власника лісів, постійного лісокористувача)

Лісництво Коростинівське урочище Осиковий масив
квартал № 18 виділ № 8 ділянка № 1 площа 3,0 гектарів

Таксаційна характеристика насаджень

Склад 100%, вік 86 років, бонітет 1, середній діаметр 36 сантиметрів,
середня висота 28 метрів, повнота 0,6, тип лісу ВЗДС, рельєф рівнинний, експозиція —, ґрунт дерново-підзолистий, підріст —, підлісок М.Ал., ГРЗ, БЗЧ

Лісопатологічна характеристика насаджень

Вид пошкодження насаджень (лісова пожежа, буревій, сніголам, обледеніння, відмирання та всихання дерев, захаращеність, об'їдання шкідниками хвої/листя, наявність гусені, масовий літ метеликів, опадання хвої/листя, відлаушення кори на стовбурах та інші ознаки, не характерні для нормального стану дерев) —

Ступінь пошкодження, ураження: Слабке
(поодинокі, слабке, середнє, сильне)

Вид розподілу пошкоджених дерев: Вирізані
(поодинокі, груповий, куртинний)

Обсяг ушкодженої левевини на 1 гектарі (окомірно) 20 куб. метрів, у тому числі сухостійної 15 куб. метрів

Ознаки погіршення стану лісових насаджень виявив:

Старший майстер лісу (посада) [підпис] (підпис) Сітайко С.М. (ініціали та прізвище)

10 02 2021 року
Лісничий (лісничий (помічник лісничого)) [підпис] (підпис) Бойко І.В. (ініціали та прізвище)

10 02 2021 року

Висновок інженера відділу (сектору) охорони і захисту лісу державного лісогосподарського (лісомисливського) підприємства або представника державного спеціалізованого лісозахисного підприємства щодо необхідності здійснення лісозахисних чи інших заходів з поліпшення санітарного стану лісів за результатами огляду санітарного стану лісової ділянки:

Інженер ЛГ (посада) [підпис] (підпис) Баранівська О.В. (ініціали та прізвище)
10 02 2021 року

ЗГІДНО 3
ОРИГІНАЛОМ

Додаток 2
до Санітарних правил

ПОВІДОМЛЕННЯ
про появу ознак погіршення санітарного стану лісових насаджень

Нітомирська
(Автономна Республіка Крим, область)
ДП «Коростинівське ЛГ»

(найменування власника лісів, постійного лісокористувача)

Лісництво Коростинівське урочище Основний масив
квартал № 18 виділ № 12 ділянка № _____ площа 0,80 гектарів

Таксаційна характеристика насадження

Склад 10С+2Д, вік 120 років, бонітет 2, середній діаметр 40 сантиметрів, середня висота 23 метрів, повнота 0,55 тип лісу 02120, рельєф рівнинний, експозиція _____, ґрунт дерново-підзолистий, підріст _____, підлісок _____

Лісопатологічна характеристика насадження

Вид пошкодження насадження (лісова пожежа, буревій, сніголам, обледеніння, відмирання та всихання дерев, захаращеність, об'їдання шкідниками хвої/листя, наявність гусені, масовий літ метеликів, опадання хвої/листя, відлаущення кори на стовбурах та інші ознаки, не характерні для нормального стану дерев) _____

Ступінь пошкодження, ураження: Слабке
(поодинокі, слабке, середнє, сильне)

Вид розподілу пошкоджених дерев: поодинокі
(поодинокі, груповий, куртинний)

Обсяг ушкодженої деревини на 1 гектарі (окомірно) 35 куб. метрів, у тому числі сухостійної 18 куб. метрів

Ознаки погіршення стану лісових насаджень виявив:

Старший майстер лісу _____ Сітаймо С.М.
(посада) (підпис) (ініціали та прізвище)

10 02 2021 року
Лісничий _____ Бойко І.В.
(лісничий (помічник лісничого) (підпис) (ініціали та прізвище)

10 02 2021 року

Висновок інженера відділу (сектору) охорони і захисту лісу державного лісогосподарського (лісомисливського) підприємства або представника державного спеціалізованого лісозахисного підприємства щодо необхідності здійснення лісозахисних чи інших заходів з поліпшення санітарного стану лісів за результатами огляду санітарного стану лісової ділянки:

Потребует проведение СРВ
Інженер ЛГ _____ Баранівська О.В.
(посада) (підпис) (ініціали та прізвище)
10 02 2021 року

ЗГІДНО З
ОРИГІНАЛОМ

Додаток 2
до Санітарних правил

ПОВІДОМЛЕННЯ
про появу ознак погіршення санітарного стану лісових насаджень

Нітомирська
(Автономна Республіка Крим, область)
ДП "Коростинівське ЛГ"

(найменування власника лісів, постійного лісокористувача)

Лісництво Коростинівське урочище Осиковий масив
квартал № 18 виділ № 18 ділянка № _____ площа 2,70 гектарів

Таксаційна характеристика насадження

Склад 100% Вк вік 60 років, бонітет 1а, середній діаметр 36 сантиметрів, середня висота 26 метрів, повнота 0,7, тип лісу БДДС, рельєф рівнинний, експозиція _____, ґрунт дерново-підзолистий, підріст _____, підлісок ГРЗ, ОНС, ЛЧЗ

Лісопатологічна характеристика насадження

Вид пошкодження насадження (лісова пожежа, буревій, сніголам, обледеніння, відмирання та всихання дерев, захаращеність, об'їдання шкідниками хвої/листя, наявність гусені, масовий літ метеликів, опадання хвої/листя, відлущення кори на стовбурах та інші ознаки, не характерні для нормального стану дерев) _____

Ступінь пошкодження, ураження: Слабке
(поодинокі, слабке, середнє, сильне)

Вид розподілу пошкоджених дерев: Буртовий
(поодинокі, груповий, куртинний)

Обсяг ушкодженої деревини на 1 гектарі (окомірно) 20 куб. метрів, у тому числі сухостійної 10 куб. метрів

Ознаки погіршення стану лісових насаджень виявив:

Старший майстер лісу _____ Сітайло С.М.
(посада) (підпис) (ініціали та прізвище)

10 02 2021 року
Лісничий _____ Бойко І.В.
(лісничий (помічник лісничого) (підпис) (ініціали та прізвище)

10 02 2021 року

Висновок інженера відділу (сектору) охорони і захисту лісу державного лісогосподарського (лісомисливського) підприємства або представника державного спеціалізованого лісозахисного підприємства щодо необхідності здійснення лісозахисних чи інших заходів з поліпшення санітарного стану лісів за результатами огляду санітарного стану лісової ділянки:

Потребує проведення СРВ
Інженер ЛГ _____ Баранівська О.В.
(посада) (підпис) (ініціали та прізвище)
10 02 2021 року



Додаток 2
до Санітарних правил

ПОВІДОМЛЕННЯ
про появу ознак погіршення санітарного стану лісових насаджень

Нітомирська
(Автономна Республіка Крим, область)
ДП "Коростинівське ЛГ"

(найменування власника лісів, постійного лісокористувача)

Лісництво Коростинівське урочище Осиковий масив
квартал № 18 виділ № 43 ділянка № _____ площа 0,20 гектарів

Таксаційна характеристика насадження

Склад 100%, вік 63 років, бонітет 2, середній діаметр 32 сантиметрів, середня висота 20 метрів, повнота 0,6, тип лісу Б2Дс, рельєф рівнинний, експозиція _____, ґрунт дерново-підзолистий, підріст _____, підлісок _____

Лісопатологічна характеристика насадження

Вид пошкодження насадження (лісова пожежа, буревій, сніголам, обледеніння, відмирання та всихання дерев, захаращеність, об'їдання шкідниками хвої/листя, наявність гусені, масовий літ метеликів, опадання хвої/листя, відлущення кори на стовбурах та інші ознаки, не характерні для нормального стану дерев) _____

Ступінь пошкодження, ураження: Слабке
(поодинокі, слабке, середнє, сильне)

Вид розподілу пошкоджених дерев: поодинокі
(поодинокі, груповий, куртинний)

Обсяг ушкодженої деревини на 1 гектарі (окомірно) 30 куб. метрів, у тому числі сухостійної 17 куб. метрів

Ознаки погіршення стану лісових насаджень виявив:

Старший майстер лісу _____ Сітайко С.М.
(посада) (підпис) (ініціали та прізвище)

10 02 2021 року
Лісничий _____ Бойко І.В.
(лісничий (помічник лісничого) (підпис) (ініціали та прізвище)

10 02 2021 року

Висновок інженера відділу (сектору) охорони і захисту лісу державного лісогосподарського (лісомисливського) підприємства або представника державного спеціалізованого лісозахисного підприємства щодо необхідності здійснення лісозахисних чи інших заходів з поліпшення санітарного стану лісів за результатами огляду санітарного стану лісової ділянки:

Потребує проведення СРВ
Інженер ЛГ _____ Барабінська О.В.
(посада) (підпис) (ініціали та прізвище)
10 02 2021 року

Згідно з
ОРИГІНАЛОМ

Додаток 2
до Санітарних правил

ПОВІДОМЛЕННЯ
про появу ознак погіршення санітарного стану лісових насаджень

Нітомирська
(Автономна Республіка Крим, область)
ДП "Коростинівське ЛГ"

(найменування власника лісів, постійного лісокористувача)

Лісництво Коростинівське урочище Основний масив
квартал № 19 виділ № 25 ділянка № _____ площа 2,8 гектарів

Таксаційна характеристика насадження

Склад 10С+13, вік 71 років, бонітет 15, середній діаметр 40 сантиметрів,
середня висота 31 метрів, повнота 0,65 тип лісу Є3ГДС, рельєф рівнинний, експозиція _____, ґрунт дерново-підзолистий, підріст _____, підлісок _____

Лісопатологічна характеристика насадження

Вид пошкодження насадження (лісова пожежа, буревій, сніголам, обледеніння, відмирання та всихання дерев, захаращеність, об'їдання шкідниками хвої/листя, наявність гусені, масовий літ метеликів, опадання хвої/листя, відлущення кори на стовбурах та інші ознаки, не характерні для нормального стану дерев) _____

Ступінь пошкодження, ураження: Слабке
(поодинокі, слабе, середне, сильне)

Вид розподілу пошкоджених дерев: Вуртишний
(поодинокий, груповий, куртинний)

Обсяг ушкодженої деревини на 1 гектарі (окомірно) 25 куб. метрів, у тому числі сухостійної 15 куб. метрів

Ознаки погіршення стану лісових насаджень виявив:

Гарний майстер лісу _____ Сітайло С.М.
(посада) (підпис) (ініціали та прізвище)

10 02 2021 року
Лісничий _____ Бойко І.В.
(лісничий (помічник лісничого) (підпис) (ініціали та прізвище)

10 02 2021 року

Висновок інженера відділу (сектору) охорони і захисту лісу державного лісгосподарського (лісомисливського) підприємства або представника державного спеціалізованого лісозахисного підприємства щодо необхідності здійснення лісозахисних чи інших заходів з поліпшення санітарного стану лісів за результатами огляду санітарного стану лісової ділянки:

Потребує проведення СРВ
Інженер ЛГ _____ Баранівська О.В.
(посада) (підпис) (ініціали та прізвище)
10 02 2021 року



Додаток 2
до Санітарних правил

ПОВІДОМЛЕННЯ
про появу ознак погіршення санітарного стану лісових насаджень

Нітомирська
(Автономна Республіка Крим, область)
ДП "Коростинівське ЛГ"

(найменування власника лісів, постійного лісокористувача)

Лісництво Коростинівське урочище Осиковий масив
квартал № 18 виділ № 33 ділянка № _____ площа 0,40 гектарів

Таксаційна характеристика насадження

Склад 109+13, вік 71 років, бонітет 15, середній діаметр 40 сантиметрів, середня висота 31 метрів, повнота 0,65, тип лісу С3150, рельєф рівнинний, експозиція _____, ґрунт дерново-підзолистий, підріст _____, підлісок кучеряк, лещина

Лісопатологічна характеристика насадження

Вид пошкодження насадження (лісова пожежа, буревій, сніголам, обледеніння, відмирання та всихання дерев, захаращеність, об'їдання шкідниками хвої/листя, наявність гусені, масовий літ метеликів, опадання хвої/листя, відлущення кори на стовбурах та інші ознаки, не характерні для нормального стану дерев) _____

Ступінь пошкодження, ураження: Середнє
(поодинокі, слабке, середнє, сильне)

Вид розподілу пошкоджених дерев: поодинокі
(поодинокі, груповий, куртинний)

Обсяг ушкодженої деревини на 1 гектарі (окомірно) 45 куб. метрів, у тому числі сухостійної 23 куб. метрів

Ознаки погіршення стану лісових насаджень виявив:

Старший майстер лісу _____ Сітайко С.М.
(посада) (підпис) (ініціали та прізвище)

09 02 2021 року
Лісничий _____ Бойко І.В.
(лісничий (помічник лісничого) (підпис) (ініціали та прізвище)

09 02 2021 року

Висновок інженера відділу (сектору) охорони і захисту лісу державного лісогосподарського (лісомисливського) підприємства або представника державного спеціалізованого лісозахисного підприємства щодо необхідності здійснення лісозахисних чи інших заходів з поліпшення санітарного стану лісів за результатами огляду санітарного стану лісової ділянки:

Потребує проведення СРВ
Інженер ЛГ _____ Баранівська О.В.
(посада) (підпис) (ініціали та прізвище)

09 02 2021 року



Додаток 2
до Санітарних правил

ПОВІДОМЛЕННЯ
про появу ознак погіршення санітарного стану лісових насаджень

Нитомирська
(Автономна Республіка Крим, область)
ДП "Короетимівське ЛГ"

(найменування власника лісів, постійного лісокористувача)

Лісництво Короетимівське урочище Осиковий масив
квартал № 22 виділ № 8 ділянка № _____ площа 1,50 гектарів

Таксаційна характеристика насаджень

Склад 70,39+5, вік 63 років, бонітет 1а, середній діаметр 30 сантиметрів, середня висота 26 метрів, повнота 0,65 тип лісу ВЗДР, рельєф рівнинний, експозиція _____, ґрунт дерново-підзолистий, підріст _____, підлісок ГРЗ, БЧЛ, БЗЧ

Лісопатологічна характеристика насаджень

Вид пошкодження насаджень (лісова пожежа, буревій, сніголам, обледеніння, відмирання та всихання дерев, захаращеність, об'їдання шкідниками хвої/листя, наявність гусені, масовий літ метеликів, опадання хвої/листя, відлащення кори на стовбурах та інші ознаки, не характерні для нормального стану дерев) _____

Ступінь пошкодження, ураження: Середнє
(поодинокі, слабке, середнє, сильне)

Вид розподілу пошкоджених дерев: поодинокі
(поодинокі, груповий, куртинний)

Обсяг ушкодженої деревини на 1 гектарі (окомірно) 10 куб. метрів, у тому числі сухостійної 5 куб. метрів

Ознаки погіршення стану лісових насаджень виявив:

Старий майстер лісу _____ Сітайко С.М.
(посада) (підпис) (ініціали та прізвище)

09 02 2021 року
Лісничий _____ Бойко І.В.
(лісничий (помічник лісничого) (підпис) (ініціали та прізвище)

09 02 2021 року

Висновок інженера відділу (сектору) охорони і захисту лісу державного лісогосподарського (лісомисливського) підприємства або представника державного спеціалізованого лісозахисного підприємства щодо необхідності здійснення лісозахисних чи інших заходів з поліпшення санітарного стану лісів за результатами огляду санітарного стану лісової ділянки:

Потребує проведення СРВ
Інженер ЛГ _____ Баранівська О.В.
(посада) (підпис) (ініціали та прізвище)
09 02 2021 року



Додаток 2
до Санітарних правил

ПОВІДОМЛЕННЯ
про появу ознак погіршення санітарного стану лісових насаджень

Нітомирська
(Автономна Республіка Крим, область)
ДП «Коростинівське ЛГ»

(найменування власника лісів, постійного лісокористувача)

Лісництво Коростинівське урочище Осиковий масив
квартал № 22 виділ № 36 ділянка № _____ площа 0,60 гектарів

Таксаційна характеристика насадження

Склад 10Сг+5П+2Д вік 64 років, бонітет 18 середній діаметр 32 сантиметрів,
середня висота 26 метрів, повнота 0,7, тип лісу С2ПРС, рельєф
рівнинний, експозиція _____, ґрунт дерново-підзолистий, підріст
_____, підлісок ГРЗ, БЧЛ, БЗЧ

Лісопатологічна характеристика насадження

Вид пошкодження насадження (лісова пожежа, буревій, сніголам, обледеніння, відмирання та всихання дерев, захаращеність, об'їдання шкідниками хвої/листя, наявність гусені, масовий літ метеликів, опадання хвої/листя, відлущення кори на стовбурах та інші ознаки, не характерні для нормального стану дерев) _____

Ступінь пошкодження, ураження: Середнє
(поодинокі, слабке, середнє, сильне)

Вид розподілу пошкоджених дерев: поодинокі
(поодинокі, груповий, куртинний)

Обсяг ушкодженої деревини на 1 гектарі (окомірно) 35 куб. метрів, у тому числі сухостійної 18 куб. метрів

Ознаки погіршення стану лісових насаджень виявив:

Старший майстер лісу _____ Сітайло С.М.
(посада) (підпис) (ініціали та прізвище)

09 02 2021 року
Лісничий _____ Бойко І.В.
(лісничий (помічник лісничого) (підпис) (ініціали та прізвище)

09 02 2021 року

Висновок інженера відділу (сектору) охорони і захисту лісу державного лісогосподарського (лісомисливського) підприємства або представника державного спеціалізованого лісозахисного підприємства щодо необхідності здійснення лісозахисних чи інших заходів з поліпшення санітарного стану лісів за результатами огляду санітарного стану лісової ділянки:

Потребує проведення СРВ
Інженер ЛГ _____ Баранівська О.В.
(посада) (підпис) (ініціали та прізвище)
09 02 2021 року



Додаток 2
до Санітарних правил

ПОВІДОМЛЕННЯ
про появу ознак погіршення санітарного стану лісових насаджень

Нітомирська
(Автономна Республіка Крим, область)
ДП "Коростинівське ЛГ"

(найменування власника лісів, постійного лісокористувача)

Лісництво Коростинівське урочище Основний масив
квартал № 22 виділ № 39 ділянка № _____ площа 0,50 гектарів

Таксаційна характеристика насаджень

Склад 9С, 1Б, 2Д, вік 63 років, бонітет 1а, середній діаметр 26 сантиметрів,
середня висота 24 метрів, повнота 0,65, тип лісу ВЗДР, рельєф рівнинний, експозиція _____, ґрунт дерново-підзолистий, підріст _____, підлісок ПРЗ, БУП

Лісопатологічна характеристика насаджень

Вид пошкодження насаджень (лісова пожежа, буревій, сніголам, обледеніння, відмирання та всихання дерев, захаращеність, об'їдання шкідниками хвої/листя, наявність гусені, масовий літ метеликів, опадання хвої/листя, відлущення кори на стовбурах та інші ознаки, не характерні для нормального стану дерев) _____

Ступінь пошкодження, ураження: Середнє
(поодинокі, слабке, середнє, сильне)

Вид розподілу пошкоджених дерев: Буртінний
(поодинокі, груповий, куртинний)

Обсяг ушкодженої деревини на 1 гектарі (окомірно) 30 куб. метрів, у тому числі сухостійної 15 куб. метрів

Ознаки погіршення стану лісових насаджень виявив:

Старший майстер лісу _____ Сітайло С.М.
(посада) (підпис) (ініціали та прізвище)

09 02 2021 року
Лісничий _____ Бойко І.В.
(лісничий (помічник лісничого) (підпис) (ініціали та прізвище)

09 02 2021 року

Висновок інженера відділу (сектору) охорони і захисту лісу державного лісогосподарського (лісомисливського) підприємства або представника державного спеціалізованого лісозахисного підприємства щодо необхідності здійснення лісозахисних чи інших заходів з поліпшення санітарного стану лісів за результатами огляду санітарного стану лісової ділянки:

Потребує проведення СРВ
Інженер ЛГ _____ Баранівська О.В.
(посада) (підпис) (ініціали та прізвище)
09 02 2021 року

Згідно з
ОРИГІНАЛОМ

Додаток 2
до Санітарних правил

ПОВІДОМЛЕННЯ
про появу ознак погіршення санітарного стану лісових насаджень

Нітомирська
(Автономна Республіка Крим, область)
ДП "Коростинівське ЛГ"

(найменування власника лісів, постійного лісокористувача)

Лісництво Коростинівське урочище Основний масив
квартал № 22 виділ № 40 ділянка № _____ площа 0,10 гектарів

Таксаційна характеристика насаджень

Склад 80% дуб + 5% береза вік 71 років, бонітет 18, середній діаметр 30 сантиметрів, середня висота 26 метрів, повнота 0,6, тип лісу 33.20, рельєф рівнинний, експозиція _____, ґрунт дерново-підзолистий, підріст _____, підлісок _____

Лісопатологічна характеристика насаджень

Вид пошкодження насаджень (лісова пожежа, буревій, сніголам, обледеніння, відмирання та всихання дерев, захаращеність, об'їдання шкідниками хвої/листя, наявність гусені, масовий літ метеликів, опадання хвої/листя, відлаущення кори на стовбурах та інші ознаки, не характерні для нормального стану дерев) _____

Ступінь пошкодження, ураження: Середнє
(поодинокі, слабке, середнє, сильне)

Вид розподілу пошкоджених дерев: поодинокі
(поодинокі, груповий, куртинний)

Обсяг ушкодженої деревини на 1 гектарі (окомірно) 30 куб. метрів, у тому числі сухостійної 16 куб. метрів

Ознаки погіршення стану лісових насаджень виявив:

Старший майстер лісу _____ Сітайко С.М.
(посада) (підпис) (ініціали та прізвище)

09 02 2021 року
Лісничий _____ Бойко І.В.
(лісничий (помічник лісничого) (підпис) (ініціали та прізвище)

09 02 2021 року

Висновок інженера відділу (сектору) охорони і захисту лісу державного лісогосподарського (лісомисливського) підприємства або представника державного спеціалізованого лісозахисного підприємства щодо необхідності здійснення лісозахисних чи інших заходів з поліпшення санітарного стану лісів за результатами огляду санітарного стану лісової ділянки:

Потребує проведення СРВ
Інженер ЛГ _____ Баранівська О.В.
(посада) (підпис) (ініціали та прізвище)
09 02 2021 року

ЗГІДНО З
ОРИГІНАЛОМ

Додаток 2
до Санітарних правил

ПОВІДОМЛЕННЯ
про появу ознак погіршення санітарного стану лісових насаджень

Нітомирська
(Автономна Республіка Крим, область)
ДП "Коростинівське ЛГ"

(найменування власника лісів, постійного лісокористувача)

Лісництво Коростинівське урочище Осиковий масив
квартал № 24 виділ № 9 ділянка № _____ площа 3,70 гектарів

Таксаційна характеристика насадження

Склад С3/В3 вік 72 років, бонітет 12, середній діаметр 32 сантиметрів, середня висота 28 метрів, повнота 0,65 тип лісу С3/В3, рельєф рівнинний, експозиція _____, ґрунт дерново-підзолистий, підріст _____, підлісок _____

Лісопатологічна характеристика насадження

Вид пошкодження насадження (лісова пожежа, буревій, сніголам, обледеніння, відмирання та всихання дерев, захаращеність, об'їдання шкідниками хвої/листя, наявність гусені, масовий літ метеликів, опадання хвої/листя, відлущення кори на стовбурах та інші ознаки, не характерні для нормального стану дерев) _____

Ступінь пошкодження, ураження: Середнє
(поодинокі, слабке, середнє, сильне)

Вид розподілу пошкоджених дерев: поодинокі
(поодинокі, груповий, куртинний)

Обсяг ушкодженої деревини на 1 гектарі (окомірно) 20 куб. метрів, у тому числі сухостійної 15 куб. метрів

Ознаки погіршення стану лісових насаджень виявив:

Старший майстер лісу _____ Сітайло С.М.
(посада) (підпис) (ініціали та прізвище)

09 02 2021 року
Лісничий _____ Бойко І.В.
(лісничий (помічник лісничого) (підпис) (ініціали та прізвище)

08 02 2021 року

Висновок інженера відділу (сектору) охорони і захисту лісу державного лісогосподарського (лісомисливського) підприємства або представника державного спеціалізованого лісозахисного підприємства щодо необхідності здійснення лісозахисних чи інших заходів з поліпшення санітарного стану лісів за результатами огляду санітарного стану лісової ділянки:

Потребує проведення СРВ
Інженер ЛГ _____ Баранівська О.В.
(посада) (підпис) (ініціали та прізвище)

08 02 2021 року

ЗГІДНО З
ОРИГІНАЛОМ

Додаток 2
до Санітарних правил

ПОВІДОМЛЕННЯ
про появу ознак погіршення санітарного стану лісових насаджень

Нітомирська
(Автономна Республіка Крим, область)
ДП "Коростинівське ЛГ"

(найменування власника лісів, постійного лісокористувача)

Лісництво Коростинівське урочище Осиковий масив
квартал № 27 виділ № 7 ділянка № 1 площа 2,0 гектарів

Таксаційна характеристика насадження

Склад 100% дуб, вік 91 років, бонітет 18, середній діаметр 36 сантиметрів, середня висота 30 метрів, повнота 0,6, тип лісу СЗ, ГДС, рельєф рівнинний, експозиція —, ґрунт дерново-підзолистий, підріст —, підлісок ЛДЗ, БУМ, ГРЗ

Лісопатологічна характеристика насадження

Вид пошкодження насадження (лісова пожежа, буревій, сніголам, обледеніння, відмирання та всихання дерев, захаращеність, об'їдання шкідниками хвої/листя, наявність гусені, масовий літ метеликів, опадання хвої/листя, відлаущення кори на стовбурах та інші ознаки, не характерні для нормального стану дерев) —

Ступінь пошкодження, ураження: До однокласу
(поодинокі, слабке, середнє, сильне)

Вид розподілу пошкоджених дерев: Буртинний
(поодинокі, груповий, куртинний)

Обсяг ушкодженої деревини на 1 гектарі (окомірно) 20 куб. метрів, у тому числі сухостійної 18 куб. метрів

Ознаки погіршення стану лісових насаджень виявив:

Старший майстер лісу (посада) [підпис] (підпис) Сітайло С.М. (ініціали та прізвище)

09 02 2021 року
Лісничий (лісничий (помічник лісничого)) [підпис] (підпис) Бойко І.В. (ініціали та прізвище)

09 02 2021 року

Висновок інженера відділу (сектору) охорони і захисту лісу державного лісогосподарського (лісомисливського) підприємства або представника державного спеціалізованого лісозахисного підприємства щодо необхідності здійснення лісозахисних чи інших заходів з поліпшення санітарного стану лісів за результатами огляду санітарного стану лісової ділянки:

Потребує проведення СРВ
Інженер ЛГ (посада) [підпис] (підпис) Баранівська О.В. (ініціали та прізвище)

09 02 2021 року

ЗГІДНО З
ОРИГІНАЛОМ

Додаток 2
до Санітарних правил

ПОВІДОМЛЕННЯ
про появу ознак погіршення санітарного стану лісових насаджень

Нітомирська
(Автономна Республіка Крим, область)
ДП "Коростинівське ЛГ"

(найменування власника лісів, постійного лісокористувача)

Лісництво Коростинівське урочище Осиковий масив
квартал № 17 виділ № 5 ділянка № 1 площа 5,0 гектарів

Таксаційна характеристика насаджень

Склад 100% Бр, вік 115 років, бонітет 1, середній діаметр 40 сантиметрів, середня висота 30 метрів, повнота 0,6, тип лісу Бр, рельєф рівнинний, експозиція —, ґрунт дерново-підзолистий, підріст —, підлісок Бр, КУД, ЛЦЗ

Лісопатологічна характеристика насаджень

Вид пошкодження насаджень (лісова пожежа, буревій, сніголам, обледеніння, відмирання та всихання дерев, захаращеність, об'їдання шкідниками хвої/листя, наявність гусені, масовий літ метеликів, опадання хвої/листя, відлущення кори на стовбурах та інші ознаки, не характерні для нормального стану дерев) —

Ступінь пошкодження, ураження: Поодинокі
(поодинокі, слабке, середнє, сильне)

Вид розподілу пошкоджених дерев: Буртовий
(поодинокий, груповий, куртинний)

Обсяг ушкодженої деревини на 1 гектарі (окомірно) 20 куб. метрів, у тому числі сухостійної 15 куб. метрів

Ознаки погіршення стану лісових насаджень виявив:

Старший майстер лісу (посада) Сітайко С.М. (підпис) (ініціали та прізвище)

09 02 2021 року
Лісничий (лісничий (помічник лісничого)) Бойко І.В. (підпис) (ініціали та прізвище)

09 02 2021 року

Висновок інженера відділу (сектору) охорони і захисту лісу державного лісогосподарського (лісомисливського) підприємства або представника державного спеціалізованого лісозахисного підприємства щодо необхідності здійснення лісозахисних чи інших заходів з поліпшення санітарного стану лісів за результатами огляду санітарного стану лісової ділянки:

Потребує проведення СРВ
Інженер ЛГ (посада) Баранівська О.В. (підпис) (ініціали та прізвище)

09 02 2021 року

ЗГІДНО З
ОРИГІНАЛОМ

Додаток 2
до Санітарних правил

ПОВІДОМЛЕННЯ
про появу ознак погіршення санітарного стану лісових насаджень

Нітомирська
(Автономна Республіка Крим, область)
ДП «Коростинівське ЛГ»

(найменування власника лісів, постійного лісокористувача)

Лісництво Коростинівське урочище Основний масив
квартал № 28 виділ № 17 ділянка № 1 площа 4.0 гектарів

Таксаційна характеристика насаджень

Склад 99% + 5% вік 120 років, бонітет 1, середній діаметр 44 сантиметрів, середня висота 30 метрів, повнота 0.55 тип лісу Б2ПДС, рельєф рівнинний, експозиція —, ґрунт дерново-підзолистий, підріст —, підлісок БУП, ЛЧЗ, РЗ

Лісопатологічна характеристика насаджень

Вид пошкодження насаджень (лісова пожежа, буревій, сніголам, обледеніння, відмирання та всихання дерев, захаращеність, об'їдання шкідниками хвої/листя, наявність гусені, масовий літ метеликів, опадання хвої/листя, відлущення кори на стовбурах та інші ознаки, не характерні для нормального стану дерев) —

Ступінь пошкодження, ураження: Слабке
(поодинокі, слабке, середнє, сильне)

Вид розподілу пошкоджених дерев: поодинокий
(поодинокий, груповий, куртинний)

Обсяг ушкодженої деревини на 1 гектарі (окомірно) 20 куб. метрів, у тому числі сухостійної 10 куб. метрів

Ознаки погіршення стану лісових насаджень виявив:

Старший майстер лісу (посада) Сітайко С.М. (підпис) (ініціали та прізвище)

09 02 2021 року
Лісничий (лісничий (помічник лісничого)) Бойко І.В. (підпис) (ініціали та прізвище)

09 02 2021 року

Висновок інженера відділу (сектору) охорони і захисту лісу державного лісогосподарського (лісомисливського) підприємства або представника державного спеціалізованого лісозахисного підприємства щодо необхідності здійснення лісозахисних чи інших заходів з поліпшення санітарного стану лісів за результатами огляду санітарного стану лісової ділянки:

Потребує проведення СРВ
Інженер ЛГ (посада) Баранівська О.В. (підпис) (ініціали та прізвище)
09 02 2021 року

ЗГІДНО З
ОРИГІНАЛОМ

Додаток 2
до Санітарних правил

ПОВІДОМЛЕННЯ
про появу ознак погіршення санітарного стану лісових насаджень

Нітомирська
(Автономна Республіка Крим, область)
ДП "Коростинівське ЛГ"

(найменування власника лісів, постійного лісокористувача)

Лісництво Коростинівське урочище Осиковий масив
квартал № 32 виділ № 30 ділянка № _____ площа 2,40 гектарів

Таксаційна характеристика насадження

Склад 9С, 1Вм, вік 101 років, бонітет 1, середній діаметр 36 сантиметрів, середня висота 30 метрів, повнота 0,65 тип лісу ВЗДС, рельєф рівнинний, експозиція _____, ґрунт дерново-підзолистий, підріст _____, підлісок К, У, Л, РРЗ

Лісопатологічна характеристика насадження

Вид пошкодження насадження (лісова пожежа, буревій, сніголам, обледеніння, відмирання та всихання дерев, захаращеність, об'їдання шкідниками хвої/листя, наявність гусені, масовий літ метеликів, опадання хвої/листя, відлущення кори на стовбурах та інші ознаки, не характерні для нормального стану дерев) _____

Ступінь пошкодження, ураження: Слабке
(поодинокі, слабке, середнє, сильне)

Вид розподілу пошкоджених дерев: поодинокі
(поодинокі, груповий, куртинний)

Обсяг ушкодженої деревини на 1 гектарі (окомірно) 20 куб. метрів, у тому числі сухостійної 12 куб. метрів

Ознаки погіршення стану лісових насаджень виявив:

Старший майстер лісу _____ Сітайло С.М.
(посада) (підпис) (ініціали та прізвище)

09 02 2021 року
Лісничий _____ Бойко І.В.
(лісничий (помічник лісничого) (підпис) (ініціали та прізвище)

09 02 2021 року

Висновок інженера відділу (сектору) охорони і захисту лісу державного лісогосподарського (лісомисливського) підприємства або представника державного спеціалізованого лісозахисного підприємства щодо необхідності здійснення лісозахисних чи інших заходів з поліпшення санітарного стану лісів за результатами огляду санітарного стану лісової ділянки:

Потребує проведення СРВ
Інженер ЛГ _____ Баранівська О.В.
(посада) (підпис) (ініціали та прізвище)

09 02 2021 року

ЗГІДНО З
ОРИГІНАЛОМ

Додаток 2
до Санітарних правил

ПОВІДОМЛЕННЯ
про появу ознак погіршення санітарного стану лісових насаджень

Нітшинська
(Автономна Республіка Крим, область)
ДП "Коростинівське ЛГ"

(найменування власника лісів, постійного лісокористувача)

Лісництво Коростинівське урочище Основний масив
квартал № 32 виділ № 32 ділянка № _____ площа 0,80 гектарів

Таксаційна характеристика насаджень

Склад 8С, 2В, 1Б вік 63 років, бонітет 10, середній діаметр 32 сантиметрів, середня висота 25 метрів, повнота 0,85 тип лісу БЗДС, рельєф рівнинний, експозиція _____, ґрунт дерново-підзолистий, підріст _____, підлісок БЧП, ГРЗ, МАЛ

Лісопатологічна характеристика насаджень

Вид пошкодження насаджень (лісова пожежа, буревій, сніголам, обледеніння, відмирання та всихання дерев, захаращеність, об'їдання шкідниками хвої/листя, наявність гусені, масовий літ метеликів, опадання хвої/листя, відлаушення кори на стовбурах та інші ознаки, не характерні для нормального стану дерев) _____

Ступінь пошкодження, ураження: Слабке
(поодинокі, слабке, середнє, сильне)

Вид розподілу пошкоджених дерев: поодинокі
(поодинокі, груповий, куртинний)

Обсяг ушкодженої деревини на 1 гектарі (окомірно) 40 куб. метрів, у тому числі сухостійної 20 куб. метрів

Ознаки погіршення стану лісових насаджень виявив:

Старший майстер лісу _____ Сітайко С.М.
(посада) (підпис) (ініціали та прізвище)

09 02 2021 року
Лісничий _____ Бойко І.В.
(лісничий (помічник лісничого) (підпис) (ініціали та прізвище)

09 02 2021 року

Висновок інженера відділу (сектору) охорони і захисту лісу державного лісогосподарського (лісомисливського) підприємства або представника державного спеціалізованого лісозахисного підприємства щодо необхідності здійснення лісозахисних чи інших заходів з поліпшення санітарного стану лісів за результатами огляду санітарного стану лісової ділянки:

Потребує проведення СРВ
Інженер ЛГ _____ Баранівська О.В.
(посада) (підпис) (ініціали та прізвище)

09 02 2021 року

ЗГІДНО З
ОРИГІНАЛОМ

Додаток 2
до Санітарних правил

ПОВІДОМЛЕННЯ
про появу ознак погіршення санітарного стану лісових насаджень

Нітомирська

(Автономна Республіка Крим, область)

ДП "Коростинівське Л" "

(найменування власника лісів, постійного лісокористувача)

Лісництво Коростинівське урочище Гаскор
квартал № 46 виділ № 6 ділянка № 1 площа 3,0 гектарів

Таксаційна характеристика насадження

Склад 100%, вік 74 років, бонітет Іа, середній діаметр 36 сантиметрів,
середня висота 27 метрів, повнота 0,7, тип лісу сггбс, рельєф рівнинний,
експозиція —, ґрунт серібно-лизовий, підріст —, підлісок бзч, бзр, бж

Лісопатологічна характеристика насадження

Вид пошкодження насадження (лісова пожежа, буревій, сніголам, обледеніння, відмирання та всихання дерев, захаращеність, об'їдання шкідниками хвої/листя, наявність гусені, масовий літ метеликів, опадання хвої/листя, відлущення кори на стовбурах та інші ознаки, не характерні для нормального стану дерев) —

Ступінь пошкодження, ураження: слабке
(поодинокі, слабке, середнє, сильне)

Вид розподілу пошкоджених дерев: поодинокі
(поодинокі, груповий, куртинний)

Обсяг ушкодженої деревини на 1 гектарі (окомірно) 20 куб. метрів, у тому числі сухостійної 16 куб. метрів

Ознаки погіршення стану лісових насаджень виявив:

Старший майстер лісу Г. С. С. Нетренко М. П.
(посада) (підпис) (ініціали та прізвище)

10 02 2021 року
Лісничий Бойко І. В.
(лісничий (помічник лісничого) (підпис) (ініціали та прізвище)

10 02 2021 року

Висновок інженера відділу (сектору) охорони і захисту лісу державного лісогосподарського (лісомисливського) підприємства або представника державного спеціалізованого лісозахисного підприємства щодо необхідності здійснення лісозахисних чи інших заходів з поліпшення санітарного стану лісів за результатами огляду санітарного стану лісової ділянки:

Потребує проведення СРВ
Іккер А. Г. Баранівська О. В.
(посада) (підпис) (ініціали та прізвище)

10 02 2021 року



Додаток 2
до Санітарних правил

ПОВІДОМЛЕННЯ
про появу ознак погіршення санітарного стану лісових насаджень

Нітомирська

(Автономна Республіка Крим, область)

ДП "Коростинівське ЛГ"

(найменування власника лісів, постійного лісокористувача)

Лісництво Коростинівське урочище Тяска
квартал № 46 виділ № 7 ділянка № _____ площа 0,7 гектарів

Таксаційна характеристика насаджень

Склад 1003, вік 61 років, бонітет 10, середній діаметр 32 сантиметрів,
середня висота 26 метрів, повнота 0,7, тип лісу дубово-листяний, рельєф
рівнинний, експозиція _____, ґрунт дерново-листяний, підріст
_____, підлісок БЗУ, БЗР, ДДЛ

Лісопатологічна характеристика насаджень

Вид пошкодження насаджень (лісова пожежа, буревій, сніголам, обледеніння, відмирання та всихання дерев, захаращеність, об'їдання шкідниками хвої/листя, наявність гусені, масовий літ метеликів, опадання хвої/листя, відлаушення кори на стовбурах та інші ознаки, не характерні для нормального стану дерев) _____

Ступінь пошкодження, ураження: середнє
(поодинокі, слабке, середнє, сильне)

Вид розподілу пошкоджених дерев: поодинокі
(поодинокі, груповий, куртинний)

Обсяг ушкодженої деревини на 1 гектарі (окомірно) 40 куб. метрів, у тому числі сухостійної 25 куб. метрів

Ознаки погіршення стану лісових насаджень виявив:

Старший майстер лісу _____ Петренко М. П.
(посада) (підпис) (ініціали та прізвище)

10 02 2021 року
Лісничий _____ Бойко І. В.
(лісничий (помічник лісничого) (підпис) (ініціали та прізвище)

10 02 2021 року

Висновок інженера відділу (сектору) охорони і захисту лісу державного лісогосподарського (лісомисливського) підприємства або представника державного спеціалізованого лісозахисного підприємства щодо необхідності здійснення лісозахисних чи інших заходів з поліпшення санітарного стану лісів за результатами огляду санітарного стану лісової ділянки:

Потребує проведення СРВ
Інженер А. Г. _____ Баранівська О. В.
(посада) (підпис) (ініціали та прізвище)

10 02 2021 року



Додаток 2
до Санітарних правил

ПОВІДОМЛЕННЯ
про появу ознак погіршення санітарного стану лісових насаджень

Нітшинська
(Автономна Республіка Крим, область)
ДП "Коростинівське" №1

(найменування власника лісів, постійного лісокористувача)

Лісництво Коростинівське урочище "Таска"
квартал № 46 виділ № 17 ділянка № 1 площа 1,1 гектарів

Таксаційна характеристика насадження

Склад 100% дуб вік 84 років, бонітет 1, середній діаметр 36 сантиметрів,
середня висота 27 метрів, повнота 0,6, тип лісу дубово-рідшецький, рельєф
рівнинний, експозиція —, ґрунт дерново-листяний, підріст
—, підлісок бз, гб, шп

Лісопатологічна характеристика насадження

Вид пошкодження насадження (лісова пожежа, буревій, сніголам, обледеніння, відмирання та всихання дерев, захаращеність, об'їдання шкідниками хвої/листя, наявність гусені, масовий літ метеликів, опадання хвої/листя, відлаущення кори на стовбурах та інші ознаки, не характерні для нормального стану дерев)

Ступінь пошкодження, ураження: слабке
(поодинокі, слабке, середнє, сильне)

Вид розподілу пошкоджених дерев: поодинокі
(поодинокі, груповий, куртинний)

Обсяг ушкодженої деревини на 1 гектарі (окомірно) 35 куб. метрів, у тому числі сухостійної 18 куб. метрів

Ознаки погіршення стану лісових насаджень виявив:

Старший майстер лісу А. М. Метреко
(посада) (підпис) (ініціали та прізвище)

10 02 2021 року
Лісничий Бойко І. В.
(лісничий (помічник лісничого) (підпис) (ініціали та прізвище)

10 02 2021 року

Висновок інженера відділу (сектору) охорони і захисту лісу державного лісогосподарського (лісомисливського) підприємства або представника державного спеціалізованого лісозахисного підприємства щодо необхідності здійснення лісозахисних чи інших заходів з поліпшення санітарного стану лісів за результатами огляду санітарного стану лісової ділянки.

Потребує проведення СРВ
Інженер А. Г. Баранівська
(посада) (підпис) (ініціали та прізвище)

10 02 2021 року



Додаток 2
до Санітарних правил

ПОВІДОМЛЕННЯ
про появу ознак погіршення санітарного стану лісових насаджень

Нітомирська
(Автономна Республіка Крим, область)
ДП "Коростинівське" ЛП

(найменування власника лісів, постійного лісокористувача)

Лісництво Коростинівське урочище Гаскор
квартал № 44 виділ № 1 ділянка № - площа 3,1 гектарів

Таксаційна характеристика насаджень

Склад Аз + ТК, вік 11 років, бонітет 1а, середній діаметр 32 сантиметрів, середня висота 26 метрів, повнота 0,7, тип лісу середньовисхідний, рельєф рівнинний, експозиція -, ґрунт дерново-листяний, підріст БЗЧ, БЛК, МАЛ

Лісопатологічна характеристика насаджень

Вид пошкодження насаджень (лісова пожежа, буревій, сніголам, обледеніння, відмирання та всихання дерев, захаращеність, об'їдання шкідниками хвої/листя, наявність гусені, масовий літ метеликів, опадання хвої/листя, відлущення кори на стовбурах та інші ознаки, не характерні для нормального стану дерев)

Ступінь пошкодження, ураження: середнє
(поодинокі, слабке, середнє, сильне)

Вид розподілу пошкоджених дерев: поодинокі
(поодинокий, груповий, куртинний)

Обсяг ушкодженої деревини на 1 гектарі (окомірно) 20 куб. метрів, у тому числі сухостійної 16 куб. метрів

Ознаки погіршення стану лісових насаджень виявив:

Лісничий майстер лісу М. П. Петренко М. П.
(посада) (підпис) (ініціали та прізвище)

10 02 2021 року
Лісничий Бойко І. В.
(лісничий (помічник лісничого) (підпис) (ініціали та прізвище)

10 02 2021 року

Висновок інженера відділу (сектору) охорони і захисту лісу державного лісогосподарського (лісомисливського) підприємства або представника державного спеціалізованого лісозахисного підприємства щодо необхідності здійснення лісозахисних чи інших заходів з поліпшення санітарного стану лісів за результатами огляду санітарного стану лісової ділянки:

Потребує проведення СРВ
Інженер а/г Баранівська О. В.
(посада) (підпис) (ініціали та прізвище)

10 02 2021 року

ЗГІДНО 3
ОРИГІНАЛОМ

Додаток 2
до Санітарних правил

ПОВІДОМЛЕННЯ
про появу ознак погіршення санітарного стану лісових насаджень

Житомирська
(Автономна Республіка Крим, область)
ДП "Коростинівське" ПП

(найменування власника лісів, постійного лісокористувача)

Лісництво Коростинівське урочище Жукачів
квартал № 47 виділ № 2 ділянка № 2 площа 2,5 гектарів

Таксаційна характеристика насадження

Склад 100%, вік 7 років, бонітет 1а, середній діаметр 32 сантиметрів,
середня висота 26 метрів, повнота 0,65, тип лісу С2ГДС, рельєф
рівнинний, експозиція —, ґрунт дерново-листяний, підріст
—, підлісок бзч бзр мал

Лісопатологічна характеристика насадження

Вид пошкодження насадження (лісова пожежа, буревій, сніголам, обледеніння, відмирання та всихання дерев, захаращеність, об'їдання шкідниками хвої/листя, наявність гусені, масовий літ метеликів, опадання хвої/листя, відлучення кори на стовбурах та інші ознаки, не характерні для нормального стану дерев) —

Ступінь пошкодження, ураження: середнє
(поодинокі, слабке, середнє, сильне)

Вид розподілу пошкоджених дерев: поодинокі
(поодинокі, груповий, куртинний)

Обсяг ушкодженої деревини на 1 гектарі (окомірно) 20 куб. метрів, у тому числі сухостійної 18 куб. метрів

Ознаки погіршення стану лісових насаджень виявив:

Старший майстер лісу М. П. Петренко М. П.
(посада) (підпис) (ініціали та прізвище)

10 02 2021 року
Лісничий Бойко І. В.
(лісничий (помічник лісничого) (підпис) (ініціали та прізвище)

10 02 2021 року

Висновок інженера відділу (сектору) охорони і захисту лісу державного лісогосподарського (лісомисливського) підприємства або представника державного спеціалізованого лісозахисного підприємства щодо необхідності здійснення лісозахисних чи інших заходів з поліпшення санітарного стану лісів за результатами огляду санітарного стану лісової ділянки:

Потребує проведення СРВ
Інженер А. Г. Баранівська О. В.
(посада) (підпис) (ініціали та прізвище)

10 02 2021 року

ЗГІДНО З
ОРИГІНАЛОМ

Додаток 2
до Санітарних правил

ПОВІДОМЛЕННЯ
про появу ознак погіршення санітарного стану лісових насаджень

Нітомирська
(Автономна Республіка Крим, область)
ДП «Коростинівське М»

(найменування власника лісів, постійного лісокористувача)

Лісництво Коростинівське урочище Гаскал
квартал № 50 виділ № 5 ділянка № 1 площа 2,5 гектарів

Таксаційна характеристика насадження

Склад 100%, вік 115 років, бонітет 2, середній діаметр 52 сантиметрів,
середня висота 22 метрів, повнота 0,5, тип лісу рідко-лісний, рельєф
рівнинний, експозиція —, ґрунт дерново-листяний, підріст
—, підлісок ЛШЗ, БЗЧ, ЛРЗ

Лісопатологічна характеристика насадження

Вид пошкодження насадження (лісова пожежа, буревій, сніголам, обледеніння, відмирання та всихання дерев, захаращеність, об'їдання шкідниками хвої/листя, наявність гусені, масовий літ метеликів, опадання хвої/листя, відлущення кори на стовбурах та інші ознаки, не характерні для нормального стану дерев) —

Ступінь пошкодження, ураження: поодинокі
(поодинокі, слабке, середнє, сильне)

Вид розподілу пошкоджених дерев: поодинокі
(поодинокі, груповий, куртинний)

Обсяг ушкодженої деревини на 1 гектарі (окомірно) 20 куб. метрів, у тому числі сухостійної 15 куб. метрів

Ознаки погіршення стану лісових насаджень виявив:

Старший майстер лісу М. П. Нетреко М. П.
(посада) (підпис) (ініціали та прізвище)

10 02 2021 року
Лісничий Бойко І. В.
(лісничий (помічник лісничого) (підпис) (ініціали та прізвище)

10 02 2021 року

Висновок інженера відділу (сектору) охорони і захисту лісу державного лісогосподарського (лісомисливського) підприємства або представника державного спеціалізованого лісозахисного підприємства щодо необхідності здійснення лісозахисних чи інших заходів з поліпшення санітарного стану лісів за результатами огляду санітарного стану лісової ділянки:

Потребує проведення СРВ
Інженер Баранівська О. В.
(посада) (підпис) (ініціали та прізвище)
10 02 2021 року



Додаток 2
до Санітарних правил

ПОВІДОМЛЕННЯ
про появу ознак погіршення санітарного стану лісових насаджень

Нітомирська
(Автономна Республіка Крим, область)
ДП "Коростинське лісгосп"

(найменування власника лісів, постійного лісокористувача)

Лісництво Коростинське урочище Коханівка
квартал № 52 виділ № У ділянка № _____ площа 5,9 гектарів

Таксаційна характеристика насадження

Склад 49,32%, вік _____ років, бонітет 1, середній діаметр 48 сантиметрів,
середня висота 30 метрів, повнота 0,55, тип лісу б'яко-листяний, рельєф
виїмистий, експозиція _____, ґрунт дерново-листяний, підріст
_____, підлісок листяний, трав'яний, б'яко-листяний

Лісопатологічна характеристика насадження

Вид пошкодження насадження (лісова пожежа, буревій, сніголам, обледеніння, відмирання та всихання дерев, захаращеність, об'їдання шкідниками хвої/листя, наявність гусені, масовий літ метеликів, опадання хвої/листя, відлашчення кори на стовбурах та інші ознаки, не характерні для нормального стану дерев) _____

Ступінь пошкодження, ураження: слабке
(поодинокі, слабке, середнє, сильне)

Вид розподілу пошкоджених дерев: поодинокі
(поодинокий, груповий, куртинний)

Обсяг ушкодженої деревини на 1 гектарі (окомірно) 20 куб. метрів, у тому числі сухостійної 15 куб. метрів

Ознаки погіршення стану лісових насаджень виявив:

Старший майстер лісу _____ Петренко М.П.
(посада) (підпис) (ініціали та прізвище)

10 02 2021 року
Лісничий _____ Бойко І.В.
(лісничий (помічник лісничого) (підпис) (ініціали та прізвище)

10 02 2021 року

Висновок інженера відділу (сектору) охорони і захисту лісу державного лісгосподарського (лісомисливського) підприємства або представника державного спеціалізованого лісозахисного підприємства щодо необхідності здійснення лісозахисних чи інших заходів з поліпшення санітарного стану лісів за результатами огляду санітарного стану лісової ділянки:

Потребує проведення СРВ
Інженер л/г _____ Баранівська О.В.
(посада) (підпис) (ініціали та прізвище)

10 02 2021 року

ЗГІДНО З
ОРИГІНАЛОМ

Додаток 2
до Санітарних правил

ПОВІДОМЛЕННЯ
про появу ознак погіршення санітарного стану лісових насаджень

Нітомирська
(Автономна Республіка Крим, область)
ДП "Коростинівське ЛГ"

(найменування власника лісів, постійного лісокористувача)

Лісництво Коростинівське урочище = Кочанівка =
квартал № 63 виділ № 14 ділянка № _____ площа 4,12 гектарів

Таксаційна характеристика насадження

Склад Ксз, вік _____ років, бонітет 1, середній діаметр 40 сантиметрів, середня висота 28 метрів, повнота 0,5, тип лісу Л2ГДс, рельєф рівнинний, експозиція _____, ґрунт дерново-листяний, підсти́л _____, підлісок лищ, куча, дер

Лісопатологічна характеристика насадження

Вид пошкодження насадження (лісова пожежа, буревій, сніголам, обледеніння, відмирання та всихання дерев, захаращеність, об'їдання шкідниками хвої/листя, наявність гусені, масовий літ метеликів, опадання хвої/листя, відлаушення кори на стовбурах та інші ознаки, не характерні для нормального стану дерев) _____

Ступінь пошкодження, ураження: слабке
(поодинокі, слабке, середнє, сильне)

Вид розподілу пошкоджених дерев: поодинокі
(поодинокі, груповий, куртинний)

Обсяг ушкодженої деревини на 1 гектарі (окомірно) 20 куб. метрів, у тому числі сухостійної 15 куб. метрів

Ознаки погіршення стану лісових насаджень виявив:

Старший майстер лісу _____ М. П.
(посада) (підпис) (ініціали та прізвище)

10 02 2021 року
Лісничий _____ Бойко І. В.
(лісничий (помічник лісничого) (підпис) (ініціали та прізвище)

10 02 2021 року

Висновок інженера відділу (сектору) охорони і захисту лісу державного лісогосподарського (лісомисливського) підприємства або представника державного спеціалізованого лісозахисного підприємства щодо необхідності здійснення лісозахисних чи інших заходів з поліпшення санітарного стану лісів за результатами огляду санітарного стану лісової ділянки:

Інженер _____ Баранівська О. В.
(посада) (підпис) (ініціали та прізвище)

10 02 2021 року

ЗГІДНО З
ОРИГІНАЛОМ

Додаток 2
до Санітарних правил

ПОВІДОМЛЕННЯ
про появу ознак погіршення санітарного стану лісових насаджень

Нітомирська
(Автономна Республіка Крим, область)
ДП "Коростишівське ЛГ"

(найменування власника лісів, постійного лісокористувача)

Лісництво Коростишівське урочище "Глибодок"
квартал № 64 виділ № 1 ділянка № _____ площа 4,0 гектарів

Таксаційна характеристика насадження

Склад 90% 10%, вік 11 років, бонітет 2, середній діаметр 44 сантиметрів,
середня висота 28 метрів, повнота 0,5, тип лісу 9258С, рельєф північний,
експозиція ---, ґрунт дерново-листяний, підріст ---, підлісок лиш., кил., ГРБ

Лісопатологічна характеристика насадження

Вид пошкодження насадження (лісова пожежа, буревій, сніголам, обледеніння, відмирання та всихання дерев, захаращеність, об'їдання шкідниками хвої/листя, наявність гусені, масовий літ метеликів, опадання хвої/листя, відлашчення кори на стовбурах та інші ознаки, не характерні для нормального стану дерев) _____

Ступінь пошкодження, ураження: слабке
(поодинокі, слабке, середнє, сильне)

Вид розподілу пошкоджених дерев: поодинокі
(поодинокий, груповий, куртинний)

Обсяг ушкодженої деревини на 1 гектарі (окомірно) 20 куб. метрів, у тому числі сухостійної 15 куб. метрів

Ознаки погіршення стану лісових насаджень виявив:

Лісничий майстер лісу --- Петренко М. П.
(посада) (підпис) (ініціали та прізвище)

10 02 2021 року
Лісничий --- Бойко І. В.
(лісничий (помічник лісничого) (підпис) (ініціали та прізвище)

10 02 2021 року

Висновок інженера відділу (сектору) охорони і захисту лісу державного лісогосподарського (лісомисливського) підприємства або представника державного спеціалізованого лісозахисного підприємства щодо необхідності здійснення лісозахисних чи інших заходів з поліпшення санітарного стану лісів за результатами огляду санітарного стану лісової ділянки:

Потребує проведення СРВ
Інженер ЛГ --- Баранівська О. В.
(посада) (підпис) (ініціали та прізвище)

10 02 2021 року



Додаток 2
до Санітарних правил

ПОВІДОМЛЕННЯ
про появу ознак погіршення санітарного стану лісових насаджень

Нітомирська
(Автономна Республіка Крим, область)
ДП "Коростинівське ЛГ"

(найменування власника лісів, постійного лісокористувача)

Лісництво Коростинівське урочище = Глибоче
квартал № 64 виділ № 38 ділянка № _____ площа 1,5 гектарів

Таксаційна характеристика насаджень

Віклад 100%, вік 91 років, бонітет 1, середній діаметр 38 сантиметрів,
середня висота 28 метрів, повнота 0,5, тип лісу В21с, рельєф рівнинний,
експозиція _____, ґрунт дерново-листяний, підріст _____, підлісок _____

Лісопатологічна характеристика насаджень

Вид пошкодження насаджень (лісова пожежа, буревій, сніголам, обледеніння, відмирання та всихання дерев, захаращеність, об'їдання шкідниками хвої/листя, наявність гусені, масовий літ метеликів, опадання хвої/листя, відлашчення кори на стовбурах та інші ознаки, не характерні для нормального стану дерев) _____

Ступінь пошкодження, ураження: слабке
(поодинокі, слабе, середне, сильне)

Вид розподілу пошкоджених дерев: поодинокі
(поодинокі, груповий, куртинний)

Обсяг ушкодженої деревини на 1 гектарі (окомірно) 20 куб. метрів, у тому числі сухостійної 16 куб. метрів

Ознаки погіршення стану лісових насаджень виявив:

Старший майстер лісу _____ Нетренко М. П.
(посада) (підпис) (ініціали та прізвище)

10 02 2021 року
Лісничий _____ Бойко І. В.
(лісничий (помічник лісничого) (підпис) (ініціали та прізвище)

10 02 2021 року

Висновок інженера відділу (сектору) охорони і захисту лісу державного лісогосподарського (лісомисливського) підприємства або представника державного спеціалізованого лісозахисного підприємства щодо необхідності здійснення лісозахисних чи інших заходів з поліпшення санітарного стану лісів за результатами огляду санітарного стану лісової ділянки:

Потребує проведення СРВ
Інженер л/г _____ Баранівська О. В.
(посада) (підпис) (ініціали та прізвище)

10 02 2021 року

ЗГІДНО З
ОРИГІНАЛОМ

Додаток 2
до Санітарних правил

ПОВІДОМЛЕННЯ
про появу ознак погіршення санітарного стану лісових насаджень

Житомирська
(Автономна Республіка Крим, область)
ДП "Коростинівське МП"

(найменування власника лісів, постійного лісокористувача)

Лісництво Коростинівське урочище = Замборок
квартал № 65 виділ № 12 ділянка № _____ площа 1,1 гектарів

Таксаційна характеристика насадження

Склад 9С31Б7, вік 60 років, бонітет 10, середній діаметр 28 сантиметрів,
середня висота 24 метрів, повнота 0,7, тип лісу Б2Дс, рельєф рівнинний,
експозиція _____, ґрунт дерново-листяний, підріст _____, підлісок _____

Лісопатологічна характеристика насадження

Вид пошкодження насадження (лісова пожежа, буревій, сніголам, обледеніння, відмирання та всихання дерев, захаращеність, об'їдання шкідниками хвої/листя, наявність гусені, масовий літ метеликів, опадання хвої/листя, відлущення кори на стовбурах та інші ознаки, не характерні для нормального стану дерев) _____

Ступінь пошкодження, ураження: слабке
(поодинокі, слабке, середнє, сильне)

Вид розподілу пошкоджених дерев: груповий
(поодинокий, груповий, куртинний)

Обсяг ушкодженої деревини на 1 гектарі (окомірно) 20 куб. метрів, у тому числі сухостійної 12 куб. метрів

Ознаки погіршення стану лісових насаджень виявив:

Гориний майстер лісу М. П. Петренко М. П.
(посада) (підпис) (ініціали та прізвище)

10 02 2021 року
Лісничий Бойко І. В.
(лісничий (помічник лісничого) (підпис) (ініціали та прізвище)

10 02 2021 року

Висновок інженера відділу (сектору) охорони і захисту лісу державного лісгосподарського (лісомисливського) підприємства або представника державного спеціалізованого лісозахисного підприємства щодо необхідності здійснення лісозахисних чи інших заходів з поліпшення санітарного стану лісів за результатами огляду санітарного стану лісової ділянки:

Потребує проведення СРВ
Інженер А. Г. Баранівська О. В.
(посада) (підпис) (ініціали та прізвище)

10 02 2021 року

ЗГІДНО З
ОРИГІНАЛОМ

Додаток 2
до Санітарних правил

ПОВІДОМЛЕННЯ
про появу ознак погіршення санітарного стану лісових насаджень

Нікоширська область
(Автономна Республіка Крим, область)
ДП "Коростівський лісгосп"

(найменування власника лісів, постійного лісокористувача)

Лісництво Трошівківське урочище _____
квартал № 1 виділ № 3 ділянка № _____ площа 1,2 гектарів

Таксаційна характеристика насадження

Склад 108, вік 101 років, бонітет 1, середній діаметр 40 сантиметрів,
середня висота 30 метрів, повнота 0,6, тип лісу ВЮС, рельєф
Рівнинний експозиція _____, ґрунт Джорбовий дершавний підріст
_____, підлісок лиш

Лісопатологічна характеристика насадження

Вид пошкодження насадження (лісова пожежа, буревій, сніголам, обледеніння, відмирання та всихання дерев, захаращеність, об'їдання шкідниками хвої/листя, наявність гусені, масовий літ метеликів, опадання хвої/листя, відлущення кори на стовбурах та інші ознаки, не характерні для нормального стану дерев)

Ступінь пошкодження, ураження: Слабке
(поодинокі, слабке, середнє, сильне)

Вид розподілу пошкоджених дерев: поодинокі
(поодинокі, груповий, куртинний)

Обсяг ушкодженої деревини на 1 гектарі (окомірно) 20 куб. метрів, у тому числі сухостійної 1,2 куб. метрів

Ознаки погіршення стану лісових насаджень виявив:

<u>ст майстер</u>	<u>[підпис]</u>	<u>С.В. Малецький</u>
(посада)	(підпис)	(ініціали та прізвище)
<u>11 02 2021</u> року	<u>[підпис]</u>	<u>В.Ю. Савчук</u>
<u>лісничий</u>	(підпис)	(ініціали та прізвище)
(лісничий (помічник лісничого))		
<u>11 02 2021</u> року		

Висновок інженера відділу (сектору) охорони і захисту лісу державного лісогосподарського (лісомисливського) підприємства або представника державного спеціалізованого лісозахисного підприємства щодо необхідності здійснення лісозахисних чи інших заходів з поліпшення санітарного стану лісів за результатами огляду санітарного стану лісової ділянки:

призначити СРВ
інженер ЛГ [підпис] О.В. Барановська
(посада) (підпис) (ініціали та прізвище)
11 02 2021 року

ЗГІДНО 3
ОРИГІНАЛОМ

Додаток 2
до Санітарних правил

ПОВІДОМЛЕННЯ
про появу ознак погіршення санітарного стану лісових насаджень

Нікопольська область
(Автономна Республіка Крим, область)
ДП "Коростівське ЛП"

(найменування власника лісів, постійного лісокористувача)

Лісництво Трошківське урочище _____
квартал № 1 виділ № 13 ділянка № - площа 5,0 гектарів

Таксаційна характеристика насаджень

Склад 104+02, вік 101 років, бонітет 1, середній діаметр 48 сантиметрів,
середня висота 30 метрів, повнота 0,5, тип лісу ВІОС, рельєф
рівнинний експозиція _____, ґрунт дерновопідзолистий підріст
_____, підлісок лищ

Лісопатологічна характеристика насаджень

Вид пошкодження насаджень (лісова пожежа, буревій, сніголам, обледеніння, відмирання та всихання дерев, захаращеність, об'їдання шкідниками хвої/листя, наявність гусені, масовий літ метеликів, опадання хвої/листя, відлущення кори на стовбурах та інші ознаки, не характерні для нормального стану дерев)

Ступінь пошкодження, ураження: слабке
(поодиноке, слабе, середнє, сильне)

Вид розподілу пошкоджених дерев: поодинокий
(поодинокий, груповий, куртинний)

Обсяг ушкодженої деревини на 1 гектарі (окомірно) 10 куб. метрів, у тому числі сухостійної 13 куб. метрів

Ознаки погіршення стану лісових насаджень виявив:

<u>ст майстер</u>	<u>[підпис]</u>	<u>С.В. Жалковський</u>
(посада)	(підпис)	(ініціали та прізвище)
<u>11 02 2021</u> року	<u>[підпис]</u>	<u>В.Р. Салчук</u>
<u>лісничий</u>	(підпис)	(ініціали та прізвище)
(лісничий (помічник лісничого))		
<u>11 02 2021</u> року		

Висновок інженера відділу (сектору) охорони і захисту лісу державного лісогосподарського (лісомисливського) підприємства або представника державного спеціалізованого лісозахисного підприємства щодо необхідності здійснення лісозахисних чи інших заходів з поліпшення санітарного стану лісів за результатами огляду санітарного стану лісової ділянки:

призначити СРВ
інженер ЛП [підпис] О.В. Барановська
(посада) (підпис) (ініціали та прізвище)
11 02 2021 року

ЗГІДНО З
ОРИГІНАЛОМ

Додаток 2
до Санітарних правил

ПОВІДОМЛЕННЯ
про появу ознак погіршення санітарного стану лісових насаджень

Нічлашівська область
(Автономна Республіка Крим, область)
ДП "Коробичинське ДР"

(найменування власника лісів, постійного лісокористувача)

Лісництво Трошівкинське урочище _____
квартал № 1 виділ № 34 ділянка № _____ площа 3,5 гектарів

Таксаційна характеристика насадження

Склад 100% В.ел., вік 101 років, бонітет 1А, середній діаметр 46 сантиметрів,
середня висота 32 метрів, повнота 0,55, тип лісу В.ел., рельєф
Рівнинний експозиція _____, ґрунт дерновопідзолисті підріст
_____, підлісок _____

Лісопатологічна характеристика насадження

Вид пошкодження насадження (лісова пожежа, буревій, сніголам, обледеніння, відмирання та всихання дерев, захаращеність, об'їдання шкідниками хвої/листя, наявність гусені, масовий літ метеликів, опадання хвої/листя, відлущення кори на стовбурах та інші ознаки, не характерні для нормального стану дерев)

Ступінь пошкодження, ураження: слабке
(поодинокі, слабке, середнє, сильне)

Вид розподілу пошкоджених дерев: поодинокі
(поодинокі, груповий, куртинний)

Обсяг ушкодженої деревини на 1 гектарі (окомірно) 10 куб. метрів, у тому числі сухостійної 12 куб. метрів

Ознаки погіршення стану лісових насаджень виявив:

<u>ст майстер</u>	<u>[підпис]</u>	<u>С.В. Пилипенко</u>
(посада)	(підпис)	(ініціали та прізвище)
<u>11 02 2021</u> року	<u>[підпис]</u>	<u>В.Ю. Салыук</u>
<u>лісничий</u>	(підпис)	(ініціали та прізвище)
(лісничий (помічник лісничого))		
<u>11 02 2021</u> року		

Висновок інженера відділу (сектору) охорони і захисту лісу державного лісогосподарського (лісомисливського) підприємства або представника державного спеціалізованого лісозахисного підприємства щодо необхідності здійснення лісозахисних чи інших заходів з поліпшення санітарного стану лісів за результатами огляду санітарного стану лісової ділянки:

призначити СРВ
інженер ЛГ [підпис] О.В. Барановська
(посада) (підпис) (ініціали та прізвище)
11 02 2021 року

ЗГІДНО З
ОРИГІНАЛОМ

Додаток 2
до Санітарних правил

ПОВІДОМЛЕННЯ
про появу ознак погіршення санітарного стану лісових насаджень

Нікоширська область
(Автономна Республіка Крим, область)
ДП "Коробичівське ЛГ"

(найменування власника лісів, постійного лісокористувача)

Лісництво Іршавське урочище _____
квартал № 2 виділ № 1 ділянка № _____ площа 3,1 гектарів

Таксаційна характеристика насаджень

Склад 100, вік 101 років, бонітет 1, середній діаметр 36 сантиметрів,
середня висота 30 метрів, повнота 0,55 тип лісу ВЛРС, рельєф
Рівнинний експозиція _____, ґрунт дерново-дубовий підріст
100-100, підлісок лиш; ку

Лісопатологічна характеристика насаджень

Вид пошкодження насаджень (лісова пожежа, буревій, сніголам, обледеніння, відмирання та всихання дерев, захаращеність, об'їдання шкідниками хвої/листя, наявність гусені, масовий літ метеликів, опадання хвої/листя, відлаушення кори на стовбурах та інші ознаки, не характерні для нормального стану дерев)

Ступінь пошкодження, ураження: слабке
(поодинокі, слабке, середнє, сильне)

Вид розподілу пошкоджених дерев: поодинокі
(поодинокі, групові, куртинні)

Обсяг ушкодженої деревини на 1 гектарі (окомірно) 10 куб. метрів, у тому числі сухостійної 12 куб. метрів

Ознаки погіршення стану лісових насаджень виявив:

<u>ст. майстер</u>	<u>[підпис]</u>	<u>С.В. Барановський</u>
(посада)	(підпис)	(ініціали та прізвище)
<u>11 02 2021</u> року	<u>[підпис]</u>	<u>В.Ю. Сальчук</u>
<u>лісничий</u>	(підпис)	(ініціали та прізвище)
(лісничий (помічник лісничого))		
<u>11 02 2021</u> року		

Висновок інженера відділу (сектору) охорони і захисту лісу державного лісогосподарського (лісомисливського) підприємства або представника державного спеціалізованого лісозахисного підприємства щодо необхідності здійснення лісозахисних чи інших заходів з поліпшення санітарного стану лісів за результатами огляду санітарного стану лісової ділянки:

призначити СРВ
інженер ЛГ [підпис] О.В. Барановська
(посада) (підпис) (ініціали та прізвище)
11 02 2021 року

ЗГІДНО З
ОРИГІНАЛОМ

Додаток 2
до Санітарних правил

ПОВІДОМЛЕННЯ
про появу ознак погіршення санітарного стану лісових насаджень

Нікоширська область
(Автономна Республіка Крим, область)
ДП "Коробичівське ЛП"

(найменування власника лісів, постійного лісокористувача)

Лісництво Коробичівське урочище _____
квартал № 3 виділ № 2 ділянка № _____ площа 1,9 гектарів

Таксаційна характеристика насадження

Склад 80% Б + 20% В вік 69 років, бонітет 1, середній діаметр 28 сантиметрів, середня висота 25 метрів, повнота 0,75, тип лісу ВЛДс, рельєф рівнинний експозиція _____, ґрунт жорновий дерштовий підріст _____, підлісок _____

Лісопатологічна характеристика насадження

Вид пошкодження насадження (лісова пожежа, буревій, сніголам, обледеніння, відмирання та всихання дерев, захаращеність, об'їдання шкідниками хвої/листя, наявність гусені, масовий літ метеликів, опадання хвої/листя, відлаущення кори на стовбурах та інші ознаки, не характерні для нормального стану дерев)

Ступінь пошкодження, ураження: поодиноке, слабке
(поодиноке, сильне, середнє, слабке)

Вид розподілу пошкоджених дерев: поодинокий
(поодинокий, груповий, куртинний)

Обсяг ушкодженої деревини на 1 гектарі (окомірно) 20 куб. метрів, у тому числі сухостійної 15 куб. метрів

Ознаки погіршення стану лісових насаджень виявив:

<u>ст майстер</u>	<u>[підпис]</u>	<u>С.В. Тамарковський</u>
(посада)	(підпис)	(ініціали та прізвище)
<u>11 02 2021</u> року	<u>[підпис]</u>	<u>В.Ю. Сальчук</u>
<u>лісничий</u>	(підпис)	(ініціали та прізвище)
(лісничий (помічник лісничого))		
<u>11 02 2021</u> року		

Висновок інженера відділу (сектору) охорони і захисту лісу державного лісогосподарського (лісомисливського) підприємства або представника державного спеціалізованого лісозахисного підприємства щодо необхідності здійснення лісозахисних чи інших заходів з поліпшення санітарного стану лісів за результатами огляду санітарного стану лісової ділянки:

призначити СРВ
інженер ЛП [підпис] О.В. Барановська
(посада) (підпис) (ініціали та прізвище)
11 02 2021 року

ОРИГІНАЛОМ

Додаток 2
до Санітарних правил

ПОВІДОМЛЕННЯ
про появу ознак погіршення санітарного стану лісових насаджень

Нижньокримська область
(Автономна Республіка Крим, область)
ДП "Коробичинське ЛП"

(найменування власника лісів, постійного лісокористувача)

Лісництво Коробичинське урочище _____
квартал № 3 виділ № 44 ділянка № _____ площа 0.5 гектарів

Таксаційна характеристика насадження

Склад 100% Дк, вік 62 років, бонітет 1А, середній діаметр 28 сантиметрів, середня висота 25 метрів, повнота 0.7, тип лісу В3Дс, рельєф рівнинний, експозиція _____, ґрунт дерново-гумусовий підріст 100% - 10%, підлісок _____

Лісопатологічна характеристика насадження

Вид пошкодження насадження (лісова пожежа, буревій, сніголам, обледеніння, відмирання та всихання дерев, захаращеність, об'їдання шкідниками хвої/листя, наявність гусені, масовий літ метеликів, опадання хвої/листя, відлащення кори на стовбурах та інші ознаки, не характерні для нормального стану дерев) _____

Ступінь пошкодження, ураження: середнє
(поодинокі, слабке, середнє, сильне)

Вид розподілу пошкоджених дерев: груповий
(поодинокі, груповий, куртинний)

Обсяг ушкодженої деревини на 1 гектарі (окопірно) 30 куб. метрів, у тому числі сухостійної 22 куб. метрів

Ознаки погіршення стану лісових насаджень виявив:

ст майстер
(посада)

(підпис)

С.В. Жаловський
(ініціали та прізвище)

11 02 2021 року

лісничий
(лісничий (помічник лісничого))

(підпис)

В.Ю. Савчук
(ініціали та прізвище)

11 02 2021 року

Висновок інженера відділу (сектору) охорони і захисту лісу державного лісогосподарського (лісомисливського) підприємства або представника державного спеціалізованого лісозахисного підприємства щодо необхідності здійснення лісозахисних чи інших заходів з поліпшення санітарного стану лісів за результатами огляду санітарного стану лісової ділянки:

інженер ЛП
(посада)

(підпис)

О.В. Барановська
(ініціали та прізвище)

11 02 2021 року

ЗГІДНО 3
ОРИГІНАЛОМ

Додаток 2
до Санітарних правил

ПОВІДОМЛЕННЯ

про появу ознак погіршення санітарного стану лісових насаджень

Нікопольська область

(Автономна Республіка Крим, область)

ДП "Коробичинське ЛП"

(найменування власника лісів, постійного лісокористувача)

Лісництво Трошківське

квартал № 5

виділ № 34

урочище _____

ділянка № _____

площа 3,6 гектарів

Таксаційна характеристика насадження

Склад 80% 10/6м, вік 66 років, бонітет 1, середній діаметр 18 сантиметрів, середня висота 22 метрів, повнота 0,2, тип лісу В3ДС, рельєф рівнинний, експозиція -, ґрунт дрювопідзолистий підріст -, підлісок -

Лісопатологічна характеристика насадження

Вид пошкодження насадження (лісова пожежа, буревій, сніголам, обледеніння, відмирання та всихання дерев, захаращеність, об'їдання шкідниками хвої/листя, наявність гусені, масовий літ метеликів, опадання хвої/листя, відлущення кори на стовбурах та інші ознаки, не характерні для нормального стану дерев) _____

Ступінь пошкодження, ураження: слабке

(поодинокі, слабке, середнє, сильне)

Вид розподілу пошкоджених дерев: поодинокі

(поодинокі, груповий, куртинний)

Обсяг ушкодженої деревини на 1 гектарі (окомірно) 10 куб. метрів, у тому числі сухостійної 12 куб. метрів

Ознаки погіршення стану лісових насаджень виявив:

ст майстер

(посада)

(підпис)

С.В. Мамрикович

(ініціали та прізвище)

11 02 2021 року

лісничий

(лісничий (помічник лісничого))

(підпис)

В.Р. Савчук

(ініціали та прізвище)

11 02 2021 року

Висновок інженера відділу (сектору) охорони і захисту лісу державного лісгосподарського (лісомисливського) підприємства або представника державного спеціалізованого лісозахисного підприємства щодо необхідності здійснення лісозахисних чи інших заходів з поліпшення санітарного стану лісів за результатами огляду санітарного стану лісової ділянки:

інженер ЛП

(посада)

(підпис)

О.В. Барановська

(ініціали та прізвище)

11 02 2021 року

ЗГІДНО 3
ОРИГІНАЛОМ:

Додаток 2
до Санітарних правил

ПОВІДОМЛЕННЯ
про появу ознак погіршення санітарного стану лісових насаджень

Нікоширська область
(Автономна Республіка Крим, область)
ДП "Коробичинське ЛП"

(найменування власника лісів, постійного лісокористувача)

Лісництво Трошківське урочище _____
квартал № 5 виділ № 46 ділянка № _____ площа 1,5 гектарів

Таксаційна характеристика насадження

Склад 100% дуб вік 91 років, бонітет 1, середній діаметр 36 сантиметрів,
середня висота 17 метрів, повнота 0,6, тип лісу ВЗДС, рельєф
Рівнинний експозиція _____, ґрунт дерново-гумусний підріст
_____, підлісок _____

Лісопатологічна характеристика насадження

Вид пошкодження насадження (лісова пожежа, буревій, сніголам, обледеніння, відмирання та всихання дерев, захаращеність, об'їдання шкідниками хвої/листя, наявність гусені, масовий літ метеликів, опадання хвої/листя, відлущення кори на стовбурах та інші ознаки, не характерні для нормального стану дерев) _____

Ступінь пошкодження, ураження: пошкоджено слабко
(поодиноке, слабке, середнє, сильне)

Вид розподілу пошкоджених дерев: поодинокий
(поодинокий, груповий, куртинний)

Обсяг ушкодженої деревини на 1 гектарі (окомірно) 10 куб. метрів, у тому числі сухостійної 10 куб. метрів

Ознаки погіршення стану лісових насаджень виявив:

<u>ст майстер</u>	<u>Велч</u>	<u>С.В. Юрковський</u>
(посада)	(підпис)	(ініціали та прізвище)
<u>11 02 2021 року</u>	<u>В.Р. Савчук</u>	<u>В.Р. Савчук</u>
<u>лісничий</u>	(підпис)	(ініціали та прізвище)
(лісничий (помічник лісничого))		

11 02 2021 року

Висновок інженера відділу (сектору) охорони і захисту лісу державного лісогосподарського (лісомисливського) підприємства або представника державного спеціалізованого лісозахисного підприємства щодо необхідності здійснення лісозахисних чи інших заходів з поліпшення санітарного стану лісів за результатами огляду санітарного стану лісової ділянки:

призначити СРВ
інженер ЛП О.В. Барановська
(посада) (підпис) (ініціали та прізвище)
11 02 2021 року

ЗГІДНО З
ОРИГІНАЛОМ



Додаток 2
до Санітарних правил

ПОВІДОМЛЕННЯ
про появу ознак погіршення санітарного стану лісових насаджень

Нічлашівська область
(Автономна Республіка Крим, область)
ДП "Коропінське лісгосп"

(найменування власника лісів, постійного лісокористувача)

Лісництво Іршавське урочище _____
квартал № 13 виділ № 52 ділянка № _____ площа 1,4 гектарів

Таксаційна характеристика насадження

Склад 98 102, вік 69 років, бонітет 1, середній діаметр 30 сантиметрів,
середня висота 15 метрів, повнота 0,75, тип лісу Віде, рельєф
Рівнинний експозиція _____, ґрунт дерново-гумусний підріст
_____, підлісок _____

Лісопатологічна характеристика насадження

Вид пошкодження насадження (лісова пожежа, буревій, сніголам, обледеніння, відмирання та всихання дерев, захаращеність, об'їдання шкідниками хвої/листя, наявність гусені, масовий літ метеликів, опадання хвої/листя, відлущення кори на стовбурах та інші ознаки, не характерні для нормального стану дерев) _____

Ступінь пошкодження, ураження: слабке
(поодинокі, слабке, середнє, сильне)

Вид розподілу пошкоджених дерев: поодинокі
(поодинокі, груповий, куртинний)

Обсяг ушкодженої деревини на 1 гектарі (окомірно) 40 куб. метрів, у тому числі сухостійної 13 куб. метрів

Ознаки погіршення стану лісових насаджень виявив:

<u>ст. майстер</u>	<u>[підпис]</u>	<u>С.В. Толерова</u>
(посада)	(підпис)	(ініціали та прізвище)
<u>11 02 2021 року</u>	<u>[підпис]</u>	<u>В.Р. Савчук</u>
<u>лісничий</u>	(підпис)	(ініціали та прізвище)
(лісничий (помічник лісничого))		
<u>11 02 2021 року</u>		

Висновок інженера відділу (сектору) охорони і захисту лісу державного лісогосподарського (лісомисливського) підприємства або представника державного спеціалізованого лісозахисного підприємства щодо необхідності здійснення лісозахисних чи інших заходів з поліпшення санітарного стану лісів за результатами огляду санітарного стану лісової ділянки:

призначити СРВ
інженер ЛГ [підпис] О.В. Барановська
(посада) (підпис) (ініціали та прізвище)
11 02 2021 року

ЗГІДНО 3
ОРИГІНАЛОМ

Додаток 2
до Санітарних правил

ПОВІДОМЛЕННЯ
про появу ознак погіршення санітарного стану лісових насаджень

Нижньокримська область
(Автономна Республіка Крим, область)
ДП "Коробичинське ЛП"

(найменування власника лісів, постійного лісокористувача)

Лісництво Трошківське урочище _____
квартал № 13 виділ № 65 ділянка № _____ площа 0,3 гектарів

Таксаційна характеристика насадження

Склад 90/10, вік 69 років, бонітет 1, середній діаметр 30 сантиметрів,
середня висота 25 метрів, повнота 0,7, тип лісу ВЛос, рельєф Рівнинний
експозиція _____, ґрунт дерново-гумусовий підріст _____, підлісок _____

Лісопатологічна характеристика насадження

Вид пошкодження насадження (лісова пожежа, буревій, сніголам, обледеніння, відмирання та всихання дерев, захаращеність, об'їдання шкідниками хвої/листя, наявність гусені, масовий літ метеликів, опадання хвої/листя, відлущення кори на стовбурах та інші ознаки, не характерні для нормального стану дерев) _____

Ступінь пошкодження, ураження: слабке
(поодинокі, слабке, середнє, сильне)

Вид розподілу пошкоджених дерев: поодинокі
(поодинокі, групові, куртинні)

Обсяг ушкодженої деревини на 1 гектарі (окопирно) 20 куб. метрів, у тому числі сухостійної 12 куб. метрів

Ознаки погіршення стану лісових насаджень виявив:

<u>ст майстер</u>	<u>[підпис]</u>	<u>С.В. Шалдровський</u>
(посада)	(підпис)	(ініціали та прізвище)
<u>11 02 2021</u> року		
<u>лісничий</u>	<u>[підпис]</u>	<u>В.Ю. Сальчук</u>
(лісничий (помічник лісничого))	(підпис)	(ініціали та прізвище)
<u>11 02 2021</u> року		

Висновок інженера відділу (сектору) охорони і захисту лісу державного лісогосподарського (лісомисливського) підприємства або представника державного спеціалізованого лісозахисного підприємства щодо необхідності здійснення лісозахисних чи інших заходів з поліпшення санітарного стану лісів за результатами огляду санітарного стану лісової ділянки:

призначити СРВ

<u>інженер ЛП</u>	<u>[підпис]</u>	<u>О.В. Барановська</u>
(посада)	(підпис)	(ініціали та прізвище)
<u>11 02 2021</u> року		

ЗГІДНО 3
ОРИГІНАЛОМ

Додаток 2
до Санітарних правил

ПОВІДОМЛЕННЯ
про появу ознак погіршення санітарного стану лісових насаджень

Нікопольська область
(Автономна Республіка Крим, область)
ДП "Коропичівське ЛП"

(найменування власника лісів, постійного лісокористувача)

Лісництво Іршавське урочище _____
квартал № 19 виділ № 31 ділянка № 2 площа 4,8 гектарів

Таксаційна характеристика насаджень

Склад 86% 15м, вік 62 років, бонітет 1, середній діаметр 18 сантиметрів,
середня висота 25 метрів, повнота 0,75, тип лісу Б3Де, рельєф
Річковий експозиція _____, ґрунт Дерново-дерешний підріст
_____, підлісок _____

Лісопатологічна характеристика насаджень

Вид пошкодження насаджень (лісова пожежа, буревій, сніголам, обледеніння, відмирання та всихання дерев, захаращеність, об'їдання шкідниками хвої/листя, наявність гусені, масовий літ метеликів, опадання хвої/листя, відлущення кори на стовбурах та інші ознаки, не характерні для нормального стану дерев)

Ступінь пошкодження, ураження: слабке
(поодинокі, слабке, середнє, сильне)

Вид розподілу пошкоджених дерев: поодинокі
(поодинокі, групові, куртинні)

Обсяг ушкодженої деревини на 1 гектарі (окомірно) 10 куб. метрів, у тому числі сухостійної 12 куб. метрів

Ознаки погіршення стану лісових насаджень виявив:

<u>ст. майстер</u>	<u>[підпис]</u>	<u>С.В. Яценковський</u>
(посада)	(підпис)	(ініціали та прізвище)
<u>11 02 2021 року</u>	<u>[підпис]</u>	<u>В.Ю. Савчук</u>
<u>лісничий</u>	(підпис)	(ініціали та прізвище)
(лісничий (помічник лісничого))		
<u>11 02 2021 року</u>		

Висновок інженера відділу (сектору) охорони і захисту лісу державного лісогосподарського (лісомисливського) підприємства або представника державного спеціалізованого лісозахисного підприємства щодо необхідності здійснення лісозахисних чи інших заходів з поліпшення санітарного стану лісів за результатами огляду санітарного стану лісової ділянки:

призначити СРВ
інженер ЛП [підпис] О.В. Барановська
(посада) (підпис) (ініціали та прізвище)
11 02 2021 року

ЗГІДНО 3
ОРИГІНАЛОМ

Додаток 2
до Санітарних правил

ПОВІДОМЛЕННЯ
про появу ознак погіршення санітарного стану лісових насаджень

Нікоширська область
(Автономна Республіка Крим, область)
ДП "Коропичівське ЛП"

(найменування власника лісів, постійного лісокористувача)

Лісництво Трошківське урочище _____
квартал № 20 виділ № 9 ділянка № 1 площа 1,5 гектарів

Таксаційна характеристика насадження

Склад 45% берези вік 71 років, бонітет 1, середній діаметр 28 сантиметрів,
середня висота 24 метрів, повнота 0,75, тип лісу В3Де, рельєф
Рівнинний експозиція _____, ґрунт дерново-подзолисті підріст
_____, підлісок _____

Лісопатологічна характеристика насадження

Вид пошкодження насадження (лісова пожежа, буревій, сніголам, обледеніння, відмирання та всихання дерев, захаращеність, об'їдання шкідниками хвої/листя, наявність гусені, масовий літ метеликів, опадання хвої/листя, відлущення кори на стовбурах та інші ознаки, не характерні для нормального стану дерев) _____

Ступінь пошкодження, ураження: слабке
(поодинокі, слабке, середнє, сильне)

Вид розподілу пошкоджених дерев: поодинокі
(поодинокі, групові, куртинні)

Обсяг ушкодженої деревини на 1 гектарі (окомірно) 10 куб. метрів, у тому числі сухостійної 12 куб. метрів

Ознаки погіршення стану лісових насаджень виявив:

<u>ст майстер</u>	<u>Сейф</u>	<u>С.В. Яворовський</u>
(посада)	(підпис)	(ініціали та прізвище)
<u>11 02 2021</u> року	<u>В.Р. Савчук</u>	
<u>лісничий</u>	(підпис)	(ініціали та прізвище)
(лісничий (помічник лісничого))		
<u>11 02 2021</u> року		

Висновок інженера відділу (сектору) охорони і захисту лісу державного лісогосподарського (лісомисливського) підприємства або представника державного спеціалізованого лісозахисного підприємства щодо необхідності здійснення лісозахисних чи інших заходів з поліпшення санітарного стану лісів за результатами огляду санітарного стану лісової ділянки:

призначити СРВ
інженер ЛП О.В. Барановська
(посада) (підпис) (ініціали та прізвище)
11 02 2021 року

ЗГІДНО З
ОРИГІНАЛОМ

Додаток 2
до Санітарних правил

ПОВІДОМЛЕННЯ
про появу ознак погіршення санітарного стану лісових насаджень

Нікоширська область
(Автономна Республіка Крим, область)
ДП "Коробичинське ЛП"

(найменування власника лісів, постійного лісокористувача)

Лісництво Трошківське урочище _____
квартал № 21 виділ № 17 ділянка № _____ площа 1,5 гектарів

Таксаційна характеристика насадження

Склад 100% б.д., вік 90 років, бонітет 1, середній діаметр 32 сантиметрів, середня висота 27 метрів, повнота 0,5, тип лісу б.д., рельєф рівнинний, експозиція _____, ґрунт дерново-гумусовий підріст _____, підлісок _____

Лісопатологічна характеристика насадження

Вид пошкодження насадження (лісова пожежа, буревій, сніголам, обледеніння, відмирання та всихання дерев, захаращеність, об'їдання шкідниками хвої/листя, наявність гусені, масовий літ метеликів, опадання хвої/листя, відлущення кори на стовбурах та інші ознаки, не характерні для нормального стану дерев) _____

Ступінь пошкодження, ураження: середнє
(поодинокі, слабке, середнє, сильне)

Вид розподілу пошкоджених дерев: уціловий
(поодинокі, груповий, куртинний)

Обсяг ушкодженої деревини на 1 гектарі (окомірно) 30 куб. метрів, у тому числі сухостійної 22 куб. метрів

Ознаки погіршення стану лісових насаджень виявив:

ст. майстер
(посада)

(підпис)

В.М. Васька
(ініціали та прізвище)

11 02 2021 року

лісничий
(лісничий (помічник лісничого))

(підпис)

В.Ю. Савчук
(ініціали та прізвище)

11 02 2021 року

Висновок інженера відділу (сектору) охорони і захисту лісу державного лісгосподарського (лісомисливського) підприємства або представника державного спеціалізованого лісозахисного підприємства щодо необхідності здійснення лісозахисних чи інших заходів з поліпшення санітарного стану лісів за результатами огляду санітарного стану лісової ділянки:

інженер ЛП
(посада)

(підпис)

О.В. Барановська
(ініціали та прізвище)

11 02 2021 року

ЗГІДНО З
ОРИГІНАЛОМ

Додаток 2
до Санітарних правил

ПОВІДОМЛЕННЯ
про появу ознак погіршення санітарного стану лісових насаджень

Нікопольська область

(Автономна Республіка Крим, область)

ДП "Коропичівське ЛП"

(найменування власника лісів, постійного лісокористувача)

Лісництво Троїцьке урочище _____
квартал № 26 виділ № 5 ділянка № _____ площа 0,8 гектарів

Таксаційна характеристика насаджень

Склад 105+5н, вік 81 років, бонітет 1А, середній діаметр 34 сантиметрів,
середня висота 29 метрів, повнота 0,7, тип лісу ел.р.ос, рельєф
рівнинний експозиція _____, ґрунт дерново-бурий підріст
_____, підлісок _____

Лісопатологічна характеристика насаджень

Вид пошкодження насаджень (лісова пожежа, буревій, сніголам, обледеніння, відмирання та всихання дерев, захаращеність, об'їдання шкідниками хвої/листя, наявність гусені, масовий літ метеликів, опадання хвої/листя, відлущення кори на стовбурах та інші ознаки, не характерні для нормального стану дерев)

Ступінь пошкодження, ураження: слабке
(поодиноке, слабе, середнє, сильне)

Вид розподілу пошкоджених дерев: поодиноке
(поодинокий, груповий, куртинний)

Обсяг ушкодженої деревини на 1 гектарі (окомірно) 10 куб. метрів, у тому числі сухостійної 12 куб. метрів

Ознаки погіршення стану лісових насаджень виявив:

ст. майстер
(посада)

[підпис]
(підпис)

С.В. Жаліковський
(ініціали та прізвище)

11 02 2021 року

лісничий
(лісничий (помічник лісничого))

[підпис]
(підпис)

В.Ю. Сальчук
(ініціали та прізвище)

11 02 2021 року

Висновок інженера відділу (сектору) охорони і захисту лісу державного лісгосподарського (лісомисливського) підприємства або представника державного спеціалізованого лісозахисного підприємства щодо необхідності здійснення лісозахисних чи інших заходів з поліпшення санітарного стану лісів за результатами огляду санітарного стану лісової ділянки:

інженер ЛП
(посада)

[підпис]
(підпис)

О.В. Барановська
(ініціали та прізвище)

11 02 2021 року

ЗГІДНО 3
ОРИГІНАЛОМ

Додаток 2
до Санітарних правил

ПОВІДОМЛЕННЯ
про появу ознак погіршення санітарного стану лісових насаджень

Нікоширська область
(Автономна Республіка Крим, область)
ДП "Коропичівське ЛП"

(найменування власника лісів, постійного лісокористувача)

Лісництво Трошківське урочище _____
квартал № 27 виділ № 21 ділянка № _____ площа 0,4 гектарів

Таксаційна характеристика насаджень

Склад 5836л2Вч+Д вік 40 років, бонітет 1, середній діаметр 10 сантиметрів, середня висота 17 метрів, повнота 0,4, тип лісу ВЗДС, рельєф рівнинний експозиція _____, ґрунт дерново-бурий підріст _____, підлісок _____

Лісопатологічна характеристика насаджень

Вид пошкодження насаджень (лісова пожежа, буревій, сніголам, обледеніння, відмирання та всихання дерев, захаращеність, об'їдання шкідниками хвої/листя, наявність гусені, масовий літ метеликів, опадання хвої/листя, відлущення кори на стовбурах та інші ознаки, не характерні для нормального стану дерев)

Ступінь пошкодження, ураження: середнє
(поодинокі, слабке, середнє, сильне)

Вид розподілу пошкоджених дерев: груповий
(поодинокі, груповий, куртинний)

Обсяг ушкодженої деревини на 1 гектарі (окомірно) 40 куб. метрів, у тому числі сухостійної 32 куб. метрів

Ознаки погіршення стану лісових насаджень виявив:

<u>ст майстер</u>	<u>[підпис]</u>	<u>С.В. Жаловський</u>
(посада)	(підпис)	(ініціали та прізвище)
<u>11 02 2021 року</u>	<u>[підпис]</u>	<u>В.Ю. Сальчук</u>
<u>лісничий</u>	(підпис)	(ініціали та прізвище)
(лісничий (помічник лісничого))		
<u>11 02 2021 року</u>		

Висновок інженера відділу (сектору) охорони і захисту лісу державного лісогосподарського (лісомисливського) підприємства або представника державного спеціалізованого лісозахисного підприємства щодо необхідності здійснення лісозахисних чи інших заходів з поліпшення санітарного стану лісів за результатами огляду санітарного стану лісової ділянки:

призначити СРВ
інженер ЛП [підпис] О.В. Барановська
(посада) (підпис) (ініціали та прізвище)
11 02 2021 року

ЗГІДНО З
ОРИГІНАЛОМ

Додаток 2
до Санітарних правил

ПОВІДОМЛЕННЯ
про появу ознак погіршення санітарного стану лісових насаджень

Ніжнішня область
(Автономна Республіка Крим, область)
ДП "Коробичинське ЛП"

(найменування власника лісів, постійного лісокористувача)

Лісництво Коробичинське урочище _____
квартал № 27 виділ № 35 ділянка № _____ площа 0,3 гектарів

Таксаційна характеристика насадження

Склад 104, вік 100 років, бонітет 1, середній діаметр 40 сантиметрів,
середня висота 28 метрів, повнота 0,55, тип лісу сапог, рельєф
рівнинний експозиція _____, ґрунт дерново-подзолисті підріст
_____, підлісок _____

Лісопатологічна характеристика насадження

Вид пошкодження насадження (лісова пожежа, буревій, сніголам, обледеніння, відмирання та всихання дерев, захаращеність, об'їдання шкідниками хвої/листя, наявність гусені, масовий літ метеликів, опадання хвої/листя, відлаушення кори на стовбурах та інші ознаки, не характерні для нормального стану дерев)

Ступінь пошкодження, ураження: сильне
(поодинокі, слабке, середнє, сильне)

Вид розподілу пошкоджених дерев: груповий
(поодинокі, груповий, куртинний)

Обсяг ушкодженої деревини на 1 гектарі (окомірно) 50 куб. метрів, у тому числі сухостійної 50 куб. метрів

Ознаки погіршення стану лісових насаджень виявив:

<u>ст. майстер</u>	<u>В. В. Талочковський</u>	<u>О. В. Талочковський</u>
(посада)	(підпис)	(ініціали та прізвище)
<u>11 02 2021</u> року	<u>В. Ю. Сальчук</u>	<u>В. Ю. Сальчук</u>
<u>лісничий</u>	(підпис)	(ініціали та прізвище)
(лісничий (помічник лісничого))		
<u>11 02 2021</u> року		

Висновок інженера відділу (сектору) охорони і захисту лісу державного лісогосподарського (лісомисливського) підприємства або представника державного спеціалізованого лісозахисного підприємства щодо необхідності здійснення лісозахисних чи інших заходів з поліпшення санітарного стану лісів за результатами огляду санітарного стану лісової ділянки:

призначити СРВ
інженер ЛП О. В. Барановська
(посада) (підпис) (ініціали та прізвище)
11 02 2021 року



Додаток 2
до Санітарних правил

ПОВІДОМЛЕННЯ
про появу ознак погіршення санітарного стану лісових насаджень

Нікопольська область
(Автономна Республіка Крим, область)

ДП "Коробичинське ЛП"

(найменування власника лісів, постійного лісокористувача)

Лісництво Коробичинське урочище _____
квартал № 28 виділ № 5 ділянка № _____ площа 2,4 гектарів

Таксаційна характеристика насаджень

Склад 45% дуб, 55% сосна вік 67 років, бонітет II, середній діаметр 30 сантиметрів, середня висота 26 метрів, повнота 0,7, тип лісу С3/ДС, рельєф рівнинний експозиція _____, ґрунт дерново-підзолистий підріст _____, підлісок _____

Лісопатологічна характеристика насаджень

Вид пошкодження насаджень (лісова пожежа, буревій, сніголам, обледеніння, відмирання та всихання дерев, захаращеність, об'їдання шкідниками хвої/листя, наявність гусені, масовий літ метеликів, опадання хвої/листя, відлущення кори на стовбурах та інші ознаки, не характерні для нормального стану дерев) _____

Ступінь пошкодження, ураження: середнє
(поодинокі, слабіє, середнє, сильнє)

Вид розподілу пошкоджених дерев: груповий
(поодинокі, груповий, куртинний)

Обсяг ушкодженої деревини на 1 гектарі (окомірно) 50 куб. метрів, у тому числі сухостійної 22 куб. метрів

Ознаки погіршення стану лісових насаджень виявив:

ст. майстер

(посада)

(підпис)

В.Н. Валуца

(ініціали та прізвище)

11 02 2021 року

лісничий

(лісничий (помічник лісничого))

(підпис)

В.Ю. Сальчук

(ініціали та прізвище)

11 02 2021 року

Висновок інженера відділу (сектору) охорони і захисту лісу державного лісогосподарського (лісомисливського) підприємства або представника державного спеціалізованого лісозахисного підприємства щодо необхідності здійснення лісозахисних чи інших заходів з поліпшення санітарного стану лісів за результатами огляду санітарного стану лісової ділянки:

інженер ЛП

(посада)

(підпис)

О.В. Барановська

(ініціали та прізвище)

11 02 2021 року

ЗГІДНО 3
ОРИГІНАЛОМ

Додаток 2
до Санітарних правил

ПОВІДОМЛЕННЯ
про появу ознак погіршення санітарного стану лісових насаджень

Нікопольська область
(Автономна Республіка Крим, область)
ДП "Коропичинське ЛП"

(найменування власника лісів, постійного лісокористувача)

Лісництво Кропивницьке урочище _____
квартал № 29 виділ № 29 ділянка № _____ площа 2,1 гектарів

Таксаційна характеристика насадження

Склад 8425m, вік 41 років, бонітет 1, середній діаметр 10 сантиметрів,
середня висота 17 метрів, повнота 0,8, тип лісу СГДС, рельєф
Рівнинний експозиція _____, ґрунт дерновий/дерновопідстиг підріст
_____, підлісок _____

Лісопатологічна характеристика насадження

Вид пошкодження насадження (лісова пожежа, буревій, сніголам, обледеніння, відмирання та всихання дерев, захаращеність, об'їдання шкідниками хвої/листя, наявність гусені, масовий літ метеликів, опадання хвої/листя, відлаушення кори на стовбурах та інші ознаки, не характерні для нормального стану дерев) _____

Ступінь пошкодження, ураження: середня
(поодинокі, слабкі, середні, сильні)

Вид розподілу пошкоджених дерев: груповий
(поодинокі, груповий, куртинний)

Обсяг ушкодженої деревини на 1 гектарі (окомірно) 30 куб. метрів, у тому числі сухостійної 12 куб. метрів

Ознаки погіршення стану лісових насаджень виявив:

<u>ст. лісник</u>	<u>[підпис]</u>	<u>В.В. Вакула</u>
(посада)	(підпис)	(ініціали та прізвище)
<u>11 02 2021 року</u>	<u>[підпис]</u>	<u>В.Р. Сальчук</u>
<u>лісничий</u>	(підпис)	(ініціали та прізвище)
(лісничий (помічник лісничого))		
<u>11 02 2021 року</u>		

Висновок інженера відділу (сектору) охорони і захисту лісу державного лісогосподарського (лісомисливського) підприємства або представника державного спеціалізованого лісозахисного підприємства щодо необхідності здійснення лісозахисних чи інших заходів з поліпшення санітарного стану лісів за результатами огляду санітарного стану лісової ділянки:

призначити СРВ
інженер ЛП [підпис] О.В. Барановська
(посада) (підпис) (ініціали та прізвище)
11 02 2021 року

ЗГІДНО З
ОРИГІНАЛОМ



Додаток 2
до Санітарних правил

ПОВІДОМЛЕННЯ
про появу ознак погіршення санітарного стану лісових насаджень

Нижньокримська область

(Автономна Республіка Крим, область)

ДП "Коробичинське ЛП"

(найменування власника лісів, постійного лісокористувача)

Лісництво Коробичинське урочище _____
квартал № 29 виділ № 39 ділянка № _____ площа 1,9 гектарів

Таксаційна характеристика насадження

Склад 9816п+0, вік 46 років, бонітет 1А, середній діаметр 22 сантиметрів,
середня висота 20 метрів, повнота 0,8, тип лісу С3М0, рельєф
Рівнинний експозиція _____, ґрунт дерново-бурий підріст
_____, підлісок _____

Лісопатологічна характеристика насадження

Вид пошкодження насадження (лісова пожежа, буревій, сніголам, обледеніння, відмирання та всихання дерев, захаращеність, обідання шкідниками хвої/листя, наявність гусені, масовий літ метеликів, опадання хвої/листя, відлащення кори на стовбурах та інші ознаки, не характерні для нормального стану дерев)

Ступінь пошкодження, ураження: середнє
(поодиноке, слабе, середнє, сильне)

Вид розподілу пошкоджених дерев: груповий
(поодинокий, груповий, куртинний)

Обсяг ушкодженої деревини на 1 гектарі (окомірно) 30 куб. метрів, у тому числі сухостійної 13 куб. метрів

Ознаки погіршення стану лісових насаджень виявив:

ст. майстер

(посада)

(підпис)

В.М. Валуца

(ініціали та прізвище)

11 02 2021 року

лісничий

(лісничий (помічник лісничого)

(підпис)

В.Ю. Савчук

(ініціали та прізвище)

11 02 2021 року

Висновок інженера відділу (сектору) охорони і захисту лісу державного лісогосподарського (лісомисливського) підприємства або представника державного спеціалізованого лісозахисного підприємства щодо необхідності здійснення лісозахисних чи інших заходів з поліпшення санітарного стану лісів за результатами огляду санітарного стану лісової ділянки:

призначити СРВ

інженер ЛП

(посада)

(підпис)

О.В. Барановська

(ініціали та прізвище)

11 02 2021 року

ЗГІДНО З
ОРИГІНАЛОМ

Додаток 2
до Санітарних правил

ПОВІДОМЛЕННЯ
про появу ознак погіршення санітарного стану лісових насаджень

Хмельницька область
(Автономна Республіка Крим, область)
ДП "Коропінське ЛП"

(найменування власника лісів, постійного лісокористувача)

Лісництво Хмельницьке урочище _____
квартал № 29 виділ № 43 ділянка № _____ площа 0,5 гектарів

Таксаційна характеристика насадження

Склад 104, вік 65 років, бонітет 14, середній діаметр 32 сантиметрів,
середня висота 27 метрів, повнота 0,7, тип лісу С3/Д2, рельєф
Рівнинний експозиція _____, ґрунт дерново-гумусовий підріст
_____, підлісок _____

Лісопатологічна характеристика насадження

Вид пошкодження насадження (лісова пожежа, буревій, сніголам, обледеніння, відмирання та всихання дерев, захаращеність, об'їдання шкідниками хвої/листя, наявність гусені, масовий літ метеликів, опадання хвої/листя, відлущення кори на стовбурах та інші ознаки, не характерні для нормального стану дерев) _____

Ступінь пошкодження, ураження: сильна
(поодинокі, слабкі, середні, сильні)

Вид розподілу пошкоджених дерев: уровнів
(поодинокі, групові, куртинами)

Обсяг ушкодженої деревини на 1 гектарі (окоірно) 80 куб. метрів, у тому числі сухостійної 65 куб. метрів

Ознаки погіршення стану лісових насаджень виявив:

ст майстер _____ В.М. Ваглер
(посада) (підпис) (ініціали та прізвище)

11 02 2021 року
лісничий _____ В.Ю. Савчук
(лісничий (помічник лісничого) (підпис) (ініціали та прізвище)

11 02 2021 року

Висновок інженера відділу (сектору) охорони і захисту лісу державного лісогосподарського (лісомисливського) підприємства або представника державного спеціалізованого лісозахисного підприємства щодо необхідності здійснення лісозахисних чи інших заходів з поліпшення санітарного стану лісів за результатами огляду санітарного стану лісової ділянки:

призначити СРВ
інженер ЛП _____ О.В. Барановська
(посада) (підпис) (ініціали та прізвище)

11 02 2021 року

ЗГІДНО З
ОРИГІНАЛОМ

Додаток 2
до Санітарних правил

ПОВІДОМЛЕННЯ
про появу ознак погіршення санітарного стану лісових насаджень

Нікоширська область

(Автономна Республіка Крим, область)

ДП "Коробичинське ЛГ"

(найменування власника лісів, постійного лісокористувача)

Лісництво Іршавське урочище _____
квартал № 32 виділ № 1 ділянка № _____ площа 1,9 гектарів

Таксаційна характеристика насаджень

Склад 104, вік 91 років, бонітет 1, середній діаметр 32 сантиметрів,
середня висота 26 метрів, повнота 0,55, тип лісу В+Д, рельєф
Рівнинний експозиція _____, ґрунт дерново-гумусовий підріст
_____, підлісок _____

Лісопатологічна характеристика насаджень

Вид пошкодження насаджень (лісова пожежа, буревій, сніголам, обледеніння, відмирання та всихання дерев, захаращеність, об'їдання шкідниками хвої/листя, наявність гусені, масовий літ метеликів, опадання хвої/листя, відлаущення кори на стовбурах та інші ознаки, не характерні для нормального стану дерев)

Ступінь пошкодження, ураження: середнє
(поодинокі, слабке, середнє, сильне)

Вид розподілу пошкоджених дерев: груповий
(поодинокі, груповий, куртинний)

Обсяг ушкодженої деревини на 1 гектарі (окомірно) 35 куб. метрів, у тому числі сухостійної 25 куб. метрів

Ознаки погіршення стану лісових насаджень виявив:

ст. майстер

(посада)

(підпис)

В.М. Вокуча

(ініціали та прізвище)

11 02 2021 року

лісничий

(лісничий (помічник лісничого)

(підпис)

В.Р. Сальчук

(ініціали та прізвище)

11 02 2021 року

Висновок інженера відділу (сектору) охорони і захисту лісу державного лісогосподарського (лісомисливського) підприємства або представника державного спеціалізованого лісозахисного підприємства щодо необхідності здійснення лісозахисних чи інших заходів з поліпшення санітарного стану лісів за результатами огляду санітарного стану лісової ділянки:

інженер ЛГ

(посада)

(підпис)

О.В. Барановська

(ініціали та прізвище)

11 02 2021 року

ЗГІДНО З
ОРИГІНАЛОМ

Додаток 2
до Санітарних правил

ПОВІДОМЛЕННЯ
про появу ознак погіршення санітарного стану лісових насаджень

Нічлашівська область
(Автономна Республіка Крим, область)
ДП "Коробинське ЛП"

(найменування власника лісів, постійного лісокористувача)

Лісництво Кропивницьке урочище _____
квартал № 32 виділ № 16 ділянка № 2 площа 1,1 гектарів

Таксаційна характеристика насаджень

Склад 109, вік 91 років, бонітет 1, середній діаметр 32 сантиметрів,
середня висота 26 метрів, повнота 0,6, тип лісу ВІД, рельєф
Рівнинний експозиція _____, ґрунт дерново-дершавистий підріст
_____, підлісок _____

Лісопатологічна характеристика насаджень

Вид пошкодження насаджень (лісова пожежа, буревій, сніголам, обледеніння, відмирання та всихання дерев, захаращеність, об'їдання шкідниками хвої/листя, наявність гусені, масовий літ метеликів, опадання хвої/листя, відлущення кори на стовбурах та інші ознаки, не характерні для нормального стану дерев) _____

Ступінь пошкодження, ураження: середнє
(поодинокі, слабке, середнє, сильне)

Вид розподілу пошкоджених дерев: груповий
(поодинокі, груповий, куртинний)

Обсяг ушкодженої деревини на 1 гектарі (окомірно) 30 куб. метрів, у тому числі сухостійної 22 куб. метрів

Ознаки погіршення стану лісових насаджень виявив:

<u>ст. майстер</u>	<u>[підпис]</u>	<u>В.М. Мокуча</u>
(посада)	(підпис)	(ініціали та прізвище)
<u>11 02 2021</u> року		
<u>лісничий</u>	<u>[підпис]</u>	<u>В.Ю. Сальчук</u>
(лісничий (помічник лісничого))	(підпис)	(ініціали та прізвище)
<u>11 02 2021</u> року		

Висновок інженера відділу (сектору) охорони і захисту лісу державного лісогосподарського (лісомисливського) підприємства або представника державного спеціалізованого лісозахисного підприємства щодо необхідності здійснення лісозахисних чи інших заходів з поліпшення санітарного стану лісів за результатами огляду санітарного стану лісової ділянки:

призначити СРВ
інженер ЛП [підпис] О.В. Барановська
(посада) (підпис) (ініціали та прізвище)
11 02 2021 року

ЗГІДНО З
ОРИГІНАЛОМ

Додаток 2
до Санітарних правил

ПОВІДОМЛЕННЯ
про появу ознак погіршення санітарного стану лісових насаджень

Нікоширська область
(Автономна Республіка Крим, область)
ДП "Коробинське ЛП"

(найменування власника лісів, постійного лісокористувача)

Лісництво Кропивницьке урочище _____
квартал № 33 виділ № 7 ділянка № _____ площа 15 гектарів

Таксаційна характеристика насадження

Склад 104К, вік 90 років, бонітет 1, середній діаметр 32 сантиметрів,
середня висота 26 метрів, повнота 05, тип лісу ВЛД, рельєф
Рівнинний експозиція _____, ґрунт дерново-гумусний підріст
_____, підлісок _____

Лісопатологічна характеристика насадження

Вид пошкодження насадження (лісова пожежа, буревій, сніголам, обледеніння, відмирання та всихання дерев, захаращеність, об'їдання шкідниками хвої/листя, наявність гусені, масовий літ метеликів, опадання хвої/листя, відлашчення кори на стовбурах та інші ознаки, не характерні для нормального стану дерев) коренева гниль

Ступінь пошкодження, ураження: середнє
(поодиноке, слабе, середнє, сильне)

Вид розподілу пошкоджених дерев: груповий
(поодинокий, груповий, куртинний)

Обсяг ушкодженої деревини на 1 гектарі (окомірно) 30 куб. метрів, у тому числі сухостійної 20 куб. метрів

Ознаки погіршення стану лісових насаджень виявив:

ст майстер

(посада)

(підпис)

В.М. Вануша

(ініціали та прізвище)

11 02 2021 року

лісничий

(лісничий (помічник лісничого)

(підпис)

В.Р. Салчук

(ініціали та прізвище)

11 02 2021 року

Висновок інженера відділу (сектору) охорони і захисту лісу державного лісогосподарського (лісомисливського) підприємства або представника державного спеціалізованого лісозахисного підприємства щодо необхідності здійснення лісозахисних чи інших заходів з поліпшення санітарного стану лісів за результатами огляду санітарного стану лісової ділянки:

інженер ЛП

(посада)

(підпис)

О.В. Барановська

(ініціали та прізвище)

11 02 2021 року

ЗГІДНО З
ОРИГІНАЛОМ

Додаток 2
до Санітарних правил

ПОВІДОМЛЕННЯ
про появу ознак погіршення санітарного стану лісових насаджень

Хмельницька область
(Автономна Республіка Крим, область)
ОП, Коропичинське ЛП

(найменування власника лісів, постійного лісокористувача)

Лісництво Хмельницьке урочище _____
квартал № 34 виділ № 1а ділянка № _____ площа 5,2 гектарів

Таксаційна характеристика насадження

Склад БДЧс+Вч вік 110 років, бонітет 2, середній діаметр 52 сантиметрів,
середня висота 27 метрів, повнота 0,6, тип лісу С, РДС, рельєф рівнинний
експозиція _____, ґрунт дерново-гумусний підріст _____, підлісок КЧЛ, РРЗ

Лісопатологічна характеристика насадження

Вид пошкодження насадження (лісова пожежа, буревій, сніголам, обледеніння, відмирання та всихання дерев, захаращеність, об'їдання шкідниками хвої/листя, наявність гусені, масовий літ метеликів, опадання хвої/листя, відлущення кори на стовбурах та інші ознаки, не характерні для нормального стану дерев) _____

Ступінь пошкодження, ураження: слабке
(поодинокі, слабкі, середні, сильні)

Вид розподілу пошкоджених дерев: поодинокі
(поодинокі, групові, куртинні)

Обсяг ушкодженої деревини на 1 гектарі (окоірно) 10 куб. метрів, у тому числі сухостійної 12 куб. метрів

Ознаки погіршення стану лісових насаджень виявив:

<u>ст майстер</u>	<u>[підпис]</u>	<u>О.В. Яценко</u>
(посада)	(підпис)	(ініціали та прізвище)
<u>11 02 2021</u> року		
<u>лісничий</u>	<u>[підпис]</u>	<u>В.Р. Савчук</u>
(лісничий (помічник лісничого))	(підпис)	(ініціали та прізвище)
<u>11 02 2021</u> року		

Висновок інженера відділу (сектору) охорони і захисту лісу державного лісогосподарського (лісомисливського) підприємства або представника державного спеціалізованого лісозахисного підприємства щодо необхідності здійснення лісозахисних чи інших заходів з поліпшення санітарного стану лісів за результатами огляду санітарного стану лісової ділянки:

призначити СРВ
інженер ЛП [підпис] О.В. Барановська
(посада) (підпис) (ініціали та прізвище)
11 02 2021 року

ЗГІДНО З
ОРИГІНАЛОМ

Додаток 2
до Санітарних правил

ПОВІДОМЛЕННЯ
про появу ознак погіршення санітарного стану лісових насаджень

Нікопольська область
(Автономна Республіка Крим, область)
ДП "Коропичівський лісгосп"

(найменування власника лісів, постійного лісокористувача)

Лісництво Хотимирське урочище _____
квартал № 34 виділ № 19 ділянка № _____ площа 36 гектарів

Таксаційна характеристика насаджень

Склад 80% дуб + 20% береза, вік 110 років, бонітет 1, середній діаметр 44 сантиметрів,
середня висота 29 метрів, повнота 0,6, тип лісу ВЗД, рельєф рівнинний, експозиція _____, ґрунт дерново-гумусовий підріст _____, підлісок _____

Лісопатологічна характеристика насаджень

Вид пошкодження насаджень (лісова пожежа, буревій, сніголам, обледеніння, відмирання та всихання дерев, захаращеність, об'їдання шкідниками хвої/листя, наявність гусені, масовий літ метеликів, опадання хвої/листя, відлущення кори на стовбурах та інші ознаки, не характерні для нормального стану дерев) _____

Ступінь пошкодження, ураження: слабке
(поодинокі, слабке, середнє, сильне)

Вид розподілу пошкоджених дерев: поодинокі
(поодинокі, групові, куртинні)

Обсяг ушкодженої деревини на 1 гектарі (окомірно) 10 куб. метрів, у тому числі сухостійної 13 куб. метрів

Ознаки погіршення стану лісових насаджень виявив:

<u>ст. майстер</u>	<u>[підпис]</u>	<u>С.В. Шалерівський</u>
(посада)	(підпис)	(ініціали та прізвище)
<u>11 02 2021</u> року		
<u>лісничий</u>	<u>[підпис]</u>	<u>В.Р. Савчук</u>
(лісничий (помічник лісничого))	(підпис)	(ініціали та прізвище)
<u>11 02 2021</u> року		

Висновок інженера відділу (сектору) охорони і захисту лісу державного лісогосподарського (лісомисливського) підприємства або представника державного спеціалізованого лісозахисного підприємства щодо необхідності здійснення лісозахисних чи інших заходів з поліпшення санітарного стану лісів за результатами огляду санітарного стану лісової ділянки:

призначити СРВ
інженер ЛГ [підпис] О.В. Барановська
(посада) (підпис) (ініціали та прізвище)
11 02 2021 року

ЗГІДНО З
ОРИГІНАЛОМ

Додаток 2
до Санітарних правил

ПОВІДОМЛЕННЯ
про появу ознак погіршення санітарного стану лісових насаджень

Нікопольська область
(Автономна Республіка Крим, область)
ДП "Коропінське ЛП"

(найменування власника лісів, постійного лісокористувача)

Лісництво Трошківське урочище _____
квартал № 34 виділ № 23 ділянка № _____ площа 6,4 гектарів

Таксаційна характеристика насаджень

Склад 9810+54, вік 110 років, бонітет 2, середній діаметр 44 сантиметрів,
середня висота 27 метрів, повнота 0,15, тип лісу В30с, рельєф
Рівнинний експозиція _____, ґрунт дерново-гумусовий підріст
_____, підлісок _____

Лісопатологічна характеристика насаджень

Вид пошкодження насаджень (лісова пожежа, буревій, сніголам, обледеніння, відмирання та всихання дерев, захаращеність, об'їдання шкідниками хвої/листя, наявність гусені, масовий літ метеликів, опадання хвої/листя, відлаущення кори на стовбурах та інші ознаки, не характерні для нормального стану дерев)

Ступінь пошкодження, ураження: слабке
(поодинокі, слабкі, середні, сильні)

Вид розподілу пошкоджених дерев: поодинокі
(поодинокі, групові, куртинні)

Обсяг ушкодженої деревини на 1 гектарі (окомерно) 10 куб. метрів, у тому числі сухостійної 13 куб. метрів

Ознаки погіршення стану лісових насаджень виявив:

<u>ст майстер</u>	<u>[підпис]</u>	<u>С.В. Шамаровський</u>
(посада)	(підпис)	(ініціали та прізвище)
<u>11 02 2021</u> року		
<u>лісник</u>	<u>[підпис]</u>	<u>В.Ю. Савчук</u>
(лісничий (помічник лісничого))	(підпис)	(ініціали та прізвище)
<u>11 02 2021</u> року		

Висновок інженера відділу (сектору) охорони і захисту лісу державного лісгосподарського (лісомисливського) підприємства або представника державного спеціалізованого лісозахисного підприємства щодо необхідності здійснення лісозахисних чи інших заходів з поліпшення санітарного стану лісів за результатами огляду санітарного стану лісової ділянки:

призначити СРВ
інженер ЛП [підпис] О.В. Барановська
(посада) (підпис) (ініціали та прізвище)
11 02 2021 року

ЗГІДНО 3
ОРИГІНАЛОМ

Додаток 2
до Санітарних правил

ПОВІДОМЛЕННЯ
про появу ознак погіршення санітарного стану лісових насаджень

Нікопольська область
(Автономна Республіка Крим, область)
ДП "Коробичинське ЛП"

(найменування власника лісів, постійного лісокористувача)

Лісництво Ірпінське урочище _____
квартал № 34 виділ № 26 ділянка № _____ площа 2,4 гектарів

Таксаційна характеристика насаджень

Склад Дуб + Б + А + Р вік 11 років, бонітет 2 середній діаметр 40 сантиметрів,
середня висота 28 метрів, повнота 0,55 тип лісу ВЗДС, рельєф
Рівнинний експозиція _____, ґрунт дерново-бурий підріст
_____, підлісок _____

Лісопатологічна характеристика насаджень

Вид пошкодження насаджень (лісова пожежа, буревій, сніголам, обледеніння, відмирання та всихання дерев, захаращеність, обідання шкідниками хвої/листя, наявність гусені, масовий літ метеликів, опадання хвої/листя, відлащення кори на стовбурах та інші ознаки, не характерні для нормального стану дерев)

Ступінь пошкодження, ураження: слабке
(поодинокі, слабке, середнє, сильне)

Вид розподілу пошкоджених дерев: поодинокі
(поодинокі, групові, куртинні)

Обсяг ушкодженої деревини на 1 гектарі (окомірно) 10 куб. метрів, у тому числі сухостійної 12 куб. метрів

Ознаки погіршення стану лісових насаджень виявив:

<u>ст майстер</u>	<u>[підпис]</u>	<u>О.В. Жаловничий</u>
(посада)	(підпис)	(ініціали та прізвище)
<u>11 02 2021 року</u>	<u>[підпис]</u>	<u>В.Ю. Сальчук</u>
<u>лісничий</u>	(підпис)	(ініціали та прізвище)
(лісничий (помічник лісничого))		
<u>11 02 2021 року</u>		

Висновок інженера відділу (сектору) охорони і захисту лісу державного лісогосподарського (лісомисливського) підприємства або представника державного спеціалізованого лісозахисного підприємства щодо необхідності здійснення лісозахисних чи інших заходів з поліпшення санітарного стану лісів за результатами огляду санітарного стану лісової ділянки:

призначити СРВ
інженер ЛП [підпис] О.В. Барановська
(посада) (підпис) (ініціали та прізвище)
11 02 2021 року

ЗГІДНО З
ОРИГІНАЛОМ

Додаток 2
до Санітарних правил

ПОВІДОМЛЕННЯ
про появу ознак погіршення санітарного стану лісових насаджень

Нічлашівська область
(Автономна Республіка Крим, область)
ДП "Коропінський лісгосп"

(найменування власника лісів, постійного лісокористувача)

Лісництво Трошківське урочище _____
квартал № 34 виділ № 35 ділянка № _____ площа 2,4 гектарів

Таксаційна характеристика насадження

Склад 104+D+151, вік 86 років, бонітет 1А, середній діаметр 36 сантиметрів,
середня висота 29 метрів, повнота 0,7, тип лісу Сєрде, рельєф
Рівнинний експозиція _____, ґрунт дерновий/дерново-підстиг
_____, підлісок _____

Лісопатологічна характеристика насадження

Вид пошкодження насадження (лісова пожежа, буревій, сніголам, обледеніння, відмирання та висихання дерев, захаращеність, об'їдання шкідниками хвої/листя, наявність гусені, масовий літ метеликів, опадання хвої/листя, відлащення кори на стовбурах та інші ознаки, не характерні для нормального стану дерев) _____

Ступінь пошкодження, ураження: слабке
(поодинокі, слабке, середнє, сильне)

Вид розподілу пошкоджених дерев: поодинокі
(поодинокі, групові, куртинні)

Обсяг ушкодженої деревини на 1 гектарі (окомірно) 20 куб. метрів, у тому числі сухостійної 14 куб. метрів


Ознаки погіршення стану лісових насаджень виявив:

<u>ст. майстер</u>	<u>[підпис]</u>	<u>С.В. Якимовський</u>
(посада)	(підпис)	(ініціали та прізвище)
<u>11 02 2021</u> року		
<u>лісничий</u>	<u>[підпис]</u>	<u>В.Р. Савчук</u>
(лісничий (помічник лісничого))	(підпис)	(ініціали та прізвище)
<u>11 02 2021</u> року		

Висновок інженера відділу (сектору) охорони і захисту лісу державного лісогосподарського (лісомисливського) підприємства або представника державного спеціалізованого лісозахисного підприємства щодо необхідності здійснення лісозахисних чи інших заходів з поліпшення санітарного стану лісів за результатами огляду санітарного стану лісової ділянки:

призначити СРВ
інженер ЛП [підпис] О.В. Барановська
(посада) (підпис) (ініціали та прізвище)
11 02 2021 року

ЗГІДНО З
ОРИГІНАЛОМ



Додаток 2
до Санітарних правил

ПОВІДОМЛЕННЯ
про появу ознак погіршення санітарного стану лісових насаджень

Нічлашівська область
(Автономна Республіка Крим, область)
ДП "Коропичівське ЛП"

(найменування власника лісів, постійного лісокористувача)

Лісництво Трошківське урочище _____
квартал № 34 виділ № 43 ділянка № _____ площа 6,9 гектарів

Таксаційна характеристика насадження

Склад 86% Q + 14% Б вік 86 років, бонітет 1, середній діаметр 36 сантиметрів,
середня висота 27 метрів, повнота 97, тип лісу С2 РДС, рельєф рівнинний
експозиція _____, ґрунт дерново-гумусовий підріст _____, підлісок _____

Лісопатологічна характеристика насадження

Вид пошкодження насадження (лісова пожежа, буревій, сніголам, обледеніння, відмирання та всихання дерев, захаращеність, об'їдання шкідниками хвої/листя, наявність гусені, масовий літ метеликів, опадання хвої/листя, відлащення кори на стовбурах та інші ознаки, не характерні для нормального стану дерев)

Ступінь пошкодження, ураження: слабке
(поодинокі, слабке, середнє, сильне)

Вид розподілу пошкоджених дерев: поодинокі
(поодинокі, групові, куртинні)

Обсяг ушкодженої деревини на 1 гектарі (окомірно) 10 куб. метрів, у тому числі сухостійної 12 куб. метрів

Ознаки погіршення стану лісових насаджень виявив:

ст. майстер _____ С.В. Жалковський
(посада) (підпис) (ініціали та прізвище)

11 02 2021 року
лісничий _____ В.Р. Савчук
(лісничий (помічник лісничого) (підпис) (ініціали та прізвище)

11 02 2021 року

Висновок інженера відділу (сектору) охорони і захисту лісу державного лісогосподарського (лісомисливського) підприємства або представника державного спеціалізованого лісозахисного підприємства щодо необхідності здійснення лісозахисних чи інших заходів з поліпшення санітарного стану лісів за результатами огляду санітарного стану лісової ділянки:

призначити СРВ
інженер ЛП _____ О.В. Барановська
(посада) (підпис) (ініціали та прізвище)

11 02 2021 року

ЗГІДНО З
ОРИГІНАЛОМ

Додаток 2
до Санітарних правил

ПОВІДОМЛЕННЯ
про появу ознак погіршення санітарного стану лісових насаджень

Нікопольська область

(Автономна Республіка Крим, область)

ДП "Коробичинське ЛП"

(найменування власника лісів, постійного лісокористувача)

Лісництво Трошківське урочище _____
квартал № 35 виділ № 40 ділянка № _____ площа 3,3 гектарів

Таксаційна характеристика насадження

Склад 99/105+61, вік 71 років, бонітет 1, середній діаметр 30 сантиметрів, середня висота 24 метрів, повнота 0,75 тип лісу ВзДс, рельєф рівнинний експозиція _____, ґрунт дерновий/дерновопідстиг підріст _____, підлісок _____

Лісопатологічна характеристика насадження

Вид пошкодження насадження (лісова пожежа, буревій, сніголам, обледеніння, відмирання та всихання дерев, захаращеність, об'їдання шкідниками хвої/листя, наявність гусені, масовий літ метеликів, опадання хвої/листя, відлущення кори на стовбурах та інші ознаки, не характерні для нормального стану дерев)

Ступінь пошкодження, ураження: слабке
(поодинокі, слабке, середнє, сильне)

Вид розподілу пошкоджених дерев: поодинокі
(поодинокі, групові, куртинні)

Обсяг ушкодженої деревини на 1 гектарі (окомірно) 10 куб. метрів, у тому числі сухостійної 14 куб. метрів

Ознаки погіршення стану лісових насаджень виявив:

ст майстер
(посада)

(підпис)

С.В. Галерова
(ініціали та прізвище)

11 02 2021 року

лісничий
(лісничий (помічник лісничого))

(підпис)

В.Ю. Савчук
(ініціали та прізвище)

11 02 2021 року

Висновок інженера відділу (сектору) охорони і захисту лісу державного лісогосподарського (лісомисливського) підприємства або представника державного спеціалізованого лісозахисного підприємства щодо необхідності здійснення лісозахисних чи інших заходів з поліпшення санітарного стану лісів за результатами огляду санітарного стану лісової ділянки:

інженер ЛП
(посада)

(підпис)

О.В. Барановська
(ініціали та прізвище)

11 02 2021 року

ЗГІДНО 3
ОРИГІНАЛОМ



Додаток 2
до Санітарних правил

ПОВІДОМЛЕННЯ
про появу ознак погіршення санітарного стану лісових насаджень

Нікопольська область
(Автономна Республіка Крим, область)
ДП "Коропичівське ЛП"

(найменування власника лісів, постійного лісокористувача)

Лісництво Ірпінське урочище _____
квартал № 35 виділ № 41 ділянка № - площа 2,1 гектарів

Таксаційна характеристика насадження

Склад 109, вік 40 років, бонітет 1, середній діаметр 18 сантиметрів,
середня висота 24 метрів, повнота 0,8, тип лісу Вале, рельєф
Рівнинний експозиція -, ґрунт дерново-гумусний підріст
-, підлісок -

Лісопатологічна характеристика насадження

Вид пошкодження насадження (лісова пожежа, буревій, сніголам, обледеніння, відмирання та всихання дерев, захаращеність, об'їдання шкідниками хвої/листя, наявність гусені, масовий літ метеликів, опадання хвої/листя, відлущення кори на стовбурах та інші ознаки, не характерні для нормального стану дерев)

Ступінь пошкодження, ураження: слабке
(поодинокі, слабке, середнє, сильне)

Вид розподілу пошкоджених дерев: поодинокі
(поодинокі, групові, куртинні)

Обсяг ушкодженої деревини на 1 гектарі (окомірно) 10 куб. метрів, у тому числі сухостійної 12 куб. метрів

Ознаки погіршення стану лісових насаджень виявив:

<u>ст майстер</u>	<u>[підпис]</u>	<u>С.В. Малецьковський</u>
(посада)	(підпис)	(ініціали та прізвище)
<u>11 02 2021</u> року	<u>[підпис]</u>	<u>В.Ю. Сальчук</u>
<u>лісничий</u>	(підпис)	(ініціали та прізвище)
(лісничий (помічник лісничого))		
<u>11 02 2021</u> року		

Висновок інженера відділу (сектору) охорони і захисту лісу державного лісогосподарського (лісомисливського) підприємства або представника державного спеціалізованого лісозахисного підприємства щодо необхідності здійснення лісозахисних чи інших заходів з поліпшення санітарного стану лісів за результатами огляду санітарного стану лісової ділянки:

призначити СРВ
інженер ЛП [підпис] О.В. Барановська
(посада) (підпис) (ініціали та прізвище)
11 02 2021 року

ЗГІДНО З
ОРИГІНАЛОМ



Додаток 2
до Санітарних правил

ПОВІДОМЛЕННЯ
про появу ознак погіршення санітарного стану лісових насаджень

Нічлашівська область
(Автономна Республіка Крим, область)
ДП "Коропичівське ЛП"

(найменування власника лісів, постійного лісокористувача)

Лісництво Ірпінське урочище _____
квартал № 36 виділ № 14 ділянка № _____ площа 0,7 гектарів

Таксаційна характеристика насадження

Склад 98% B + A + Q вік 62 років, бонітет 1, середній діаметр 16 сантиметрів,
середня висота 40 метрів, повнота 0,8, тип лісу B3 Q, рельєф
рівнинний експозиція _____, ґрунт дерново-гумусний підріст
_____, підлісок _____

Лісопатологічна характеристика насадження

Вид пошкодження насадження (лісова пожежа, буревій, сніголам, обледеніння, відмирання та всихання дерев, захаращеність, об'їдання шкідниками хвої/листя, наявність гусені, масовий літ метеликів, опадання хвої/листя, відлущення кори на стовбурах та інші ознаки, не характерні для нормального стану дерев)

Ступінь пошкодження, ураження: поодиноке слабе
(поодиноке, слабе, середнє, сильне)

Вид розподілу пошкоджених дерев: поодинокий
(поодинокий, груповий, куртинний)

Обсяг ушкодженої деревини на 1 гектарі (окомірно) 10 куб. метрів, у тому числі сухостійної 14 куб. метрів

Ознаки погіршення стану лісових насаджень виявив:

<u>ст майстер</u>	<u>Велі</u>	<u>С.В. Талочковський</u>
(посада)	(підпис)	(ініціали та прізвище)
<u>11 02 2021</u> року		
<u>лісничий</u>	<u>В.Ю. Сальчук</u>	
(лісничий (помічник лісничого))	(підпис)	(ініціали та прізвище)
<u>11 02 2021</u> року		

Висновок інженера відділу (сектору) охорони і захисту лісу державного лісогосподарського (лісомисливського) підприємства або представника державного спеціалізованого лісозахисного підприємства щодо необхідності здійснення лісозахисних чи інших заходів з поліпшення санітарного стану лісів за результатами огляду санітарного стану лісової ділянки:

призначити СРВ
інженер ЛП О.В. Барановська
(посада) (підпис) (ініціали та прізвище)
11 02 2021 року

ЗІДНО 3
ОРИГІНАЛОМ

Додаток 2
до Санітарних правил

ПОВІДОМЛЕННЯ
про появу ознак погіршення санітарного стану лісових насаджень

Ніжнішньокримська область

(Автономна Республіка Крим, область)

ДП "Коробичинське ДП"

(найменування власника лісів, постійного лісокористувача)

Лісництво Коробичинське урочище _____
квартал № 37 виділ № 8 ділянка № _____ площа 9,9 гектарів

Таксаційна характеристика насадження

Склад 99/Вст+Б вік 96 років, бонітет 1, середній діаметр 40 сантиметрів, середня висота 28 метрів, повнота 0,6, тип лісу ВІДс, рельєф Рівнинний експозиція _____, ґрунт дерново-гумусовий підріст _____, підлісок _____

Лісопатологічна характеристика насадження

Вид пошкодження насадження (лісова пожежа, буревій, сніголам, обледеніння, відмирання та всихання дерев, захаращеність, об'їдання шкідниками хвої/листя, наявність гусені, масовий літ метеликів, опадання хвої/листя, відлащення кори на стовбурах та інші ознаки, не характерні для нормального стану дерев) _____

Ступінь пошкодження, ураження: середнє
(поодинокі, слабке, середнє, сильне)

Вид розподілу пошкоджених дерев: поодинокі
(поодинокі, групові, куртинні)

Обсяг ушкодженої деревини на 1 гектарі (окомірно) 20 куб. метрів, у тому числі сухостійної 12 куб. метрів

Ознаки погіршення стану лісових насаджень виявив:

ст майстер

(посада)

(підпис)

В.М. Волуєв

(ініціали та прізвище)

11 02 2021 року

лісничий

(лісничий (помічник лісничого))

(підпис)

В.Р. Савчук

(ініціали та прізвище)

11 02 2021 року

Висновок інженера відділу (сектору) охорони і захисту лісу державного лісогосподарського (лісомисливського) підприємства або представника державного спеціалізованого лісозахисного підприємства щодо необхідності здійснення лісозахисних чи інших заходів з поліпшення санітарного стану лісів за результатами огляду санітарного стану лісової ділянки:

інженер ЛГ

(посада)

(підпис)

О.В. Барановська

(ініціали та прізвище)

11 02 2021 року

ЗГІДНО 3
ОРИГІНАЛОМ

Додаток 2
до Санітарних правил

ПОВІДОМЛЕННЯ
про появу ознак погіршення санітарного стану лісових насаджень

Нікопольська область
(Автономна Республіка Крим, область)
ДП "Коропичівське ЛП"

(найменування власника лісів, постійного лісокористувача)

Лісництво Трошківське урочище _____
квартал № 37 виділ № 43 ділянка № _____ площа 0,5 гектарів

Таксаційна характеристика насаджень

Склад 106, вік 49 років, бонітет 1, середній діаметр 30 сантиметрів,
середня висота 26 метрів, повнота 0,7, тип лісу С3Р0С, рельєф
Рівнинний експозиція _____, ґрунт дерново-дубовий підріст
_____, підлісок _____

Лісопатологічна характеристика насаджень

Вид пошкодження насаджень (лісова пожежа, буревій, сніголам, обледеніння, відмирання та всихання дерев, захаращеність, об'їдання шкідниками хвої/листя, наявність гусені, масовий літ метеликів, опадання хвої/листя, відлащення кори на стовбурах та інші ознаки, не характерні для нормального стану дерев) _____

Ступінь пошкодження, ураження: сильне
(поодинокі, слабкі, середні, сильні)

Вид розподілу пошкоджених дерев: груповий
(поодинокі, груповий, куртинний)

Обсяг ушкодженої деревини на 1 гектарі (окомірно) 80 куб. метрів, у тому числі сухостійної 68 куб. метрів

Ознаки погіршення стану лісових насаджень виявив:

<u>ст. майстер</u>	<u>[підпис]</u>	<u>В.М. Волуша</u>
(посада)	(підпис)	(ініціали та прізвище)
<u>11 02 2021</u> року	<u>[підпис]</u>	<u>В.Р. Савчук</u>
<u>лісничий</u>	(підпис)	(ініціали та прізвище)
(лісничий (помічник лісничого))		
<u>11 02 2021</u> року		

Висновок інженера відділу (сектору) охорони і захисту лісу державного лісогосподарського (лісомисливського) підприємства або представника державного спеціалізованого лісозахисного підприємства щодо необхідності здійснення лісозахисних чи інших заходів з поліпшення санітарного стану лісів за результатами огляду санітарного стану лісової ділянки:

призначити СРВ
інженер ЛП [підпис] О.В. Барановська
(посада) (підпис) (ініціали та прізвище)
11 02 2021 року
ГІДНО ЗІНІЦІАЛИ ТА ПРІЗВИЩЕ
ОРИГІНАЛОМ

Додаток 2
до Санітарних правил

ПОВІДОМЛЕННЯ
про появу ознак погіршення санітарного стану лісових насаджень

Нікоширська область
(Автономна Республіка Крим, область)
ДП "Коропичівський лісгосп"

(найменування власника лісів, постійного лісокористувача)

Лісництво Коропичівське урочище _____
квартал № 38 виділ № 44 ділянка № _____ площа 0,5 гектарів

Таксаційна характеристика насадження

Склад 99161, вік 69 років, бонітет 1, середній діаметр 28 сантиметрів, середня висота 25 метрів, повнота 0,75 тип лісу БЗДс, рельєф Рівнинний експозиція _____, ґрунт Дерново-дубовий підріст _____, підлісок _____

Лісопатологічна характеристика насадження

Вид пошкодження насадження (лісова пожежа, буревій, сніголам, обледеніння, відмирання та всихання дерев, захаращеність, об'їдання шкідниками хвої/листя, наявність гусені, масовий літ метеликів, опадання хвої/листя, відлашчення кори на стовбурах та інші ознаки, не характерні для нормального стану дерев) _____

Ступінь пошкодження, ураження: сильне
(поодинокі, слабке, середнє, сильне)

Вид розподілу пошкоджених дерев: уровнів
(поодинокі, групові, куртинні)

Обсяг ушкодженої деревини на 1 гектарі (окоірно) 80 куб. метрів, у тому числі сухостійної 40 куб. метрів

Ознаки погіршення стану лісових насаджень виявив:

<u>ст майстер</u>	<u>[підпис]</u>	<u>В.М. Волосин</u>
(посада)	(підпис)	(ініціали та прізвище)
<u>11 02 2021</u> року		
<u>лісничий</u>	<u>[підпис]</u>	<u>В.Ю. Савчук</u>
(лісничий (помічник лісничого))	(підпис)	(ініціали та прізвище)
<u>11 02 2021</u> року		

Висновок інженера відділу (сектору) охорони і захисту лісу державного лісогосподарського (лісомисливського) підприємства або представника державного спеціалізованого лісозахисного підприємства щодо необхідності здійснення лісозахисних чи інших заходів з поліпшення санітарного стану лісів за результатами огляду санітарного стану лісової ділянки:

призначити СРВ
інженер ЛГ [підпис] О.В. Барановська
(посада) (підпис) (ініціали та прізвище)
11 02 2021 року

ЗГІДНО З
ОРИГІНАЛОМ

Додаток 2
до Санітарних правил

ПОВІДОМЛЕННЯ
про появу ознак погіршення санітарного стану лісових насаджень

Нижньокримська область
(Автономна Республіка Крим, область)
ДП "Коробичинське ДР"

(найменування власника лісів, постійного лісокористувача)

Лісництво Трошківське урочище _____
квартал № 39 виділ № 4 ділянка № _____ площа 2,6 гектарів

Таксаційна характеристика насадження

Склад 65 45 1, вік 56 років, бонітет 1, середній діаметр 26 сантиметрів, середня висота 20 метрів, повнота 0,7, тип лісу Вале, рельєф Рівнинний експозиція _____, ґрунт Дерново-бурий підріст _____, підлісок _____

Лісопатологічна характеристика насадження

Вид пошкодження насадження (лісова пожежа, буревій, сніголам, обледеніння, відмирання та всихання дерев, захаращеність, об'їдання шкідниками хвої/листя, наявність гусені, масовий літ метеликів, опадання хвої/листя, відлаущення кори на стовбурах та інші ознаки, не характерні для нормального стану дерев) _____

Ступінь пошкодження, ураження: середнє
(поодинокі, слабке, середнє, сильне)

Вид розподілу пошкоджених дерев: ушкоблє
(поодинокі, групові, куртинні)

Обсяг ушкодженої деревини на 1 гектарі (окомірно) 30 куб. метрів, у тому числі сухостійної 22 куб. метрів

Ознаки погіршення стану лісових насаджень виявив:

<u>ст. майстер</u>	<u>[підпис]</u>	<u>В. Ш. Васильєв</u>
(посада)	(підпис)	(ініціали та прізвище)
<u>11 02 2021</u> року	<u>[підпис]</u>	<u>В. Ю. Сальчук</u>
<u>лісничий</u>	(підпис)	(ініціали та прізвище)
(лісничий (помічник лісничого))		
<u>11 02 2021</u> року		

Висновок інженера відділу (сектору) охорони і захисту лісу державного лісогосподарського (лісомисливського) підприємства або представника державного спеціалізованого лісозахисного підприємства щодо необхідності здійснення лісозахисних чи інших заходів з поліпшення санітарного стану лісів за результатами огляду санітарного стану лісової ділянки:

призначити СРВ
інженер ЛГ [підпис] О. В. Барановська
(посада) (підпис) (ініціали та прізвище)
11 02 2021 року
**ЗГІДНО з
ОРИГІНАЛОМ**

Додаток 2
до Санітарних правил

ПОВІДОМЛЕННЯ
про появу ознак погіршення санітарного стану лісових насаджень

Нічлашівська область
(Автономна Республіка Крим, область)
ДП "Коробичинське ЛП"

(найменування власника лісів, постійного лісокористувача)

Лісництво Трошківське урочище _____
квартал № 42 виділ № 2 ділянка № 1 площа 5,0 гектарів

Таксаційна характеристика насадження

Склад 104, вік 65 років, бонітет 1, середній діаметр 26 сантиметрів,
середня висота 24 метрів, повнота 0,85, тип лісу ВЛД, рельєф
Рівнинний експозиція _____, ґрунт Дерново-бурий підріст
_____, підлісок _____

Лісопатологічна характеристика насадження

Вид пошкодження насадження (лісова пожежа, буревій, сніголам, обледеніння, відмирання та всихання дерев, захаращеність, об'їдання шкідниками хвої/листя, наявність гусені, масовий літ метеликів, опадання хвої/листя, відлаущення кори на стовбурах та інші ознаки, не характерні для нормального стану дерев) _____

Ступінь пошкодження, ураження: середнє
(поодинокі, слабке, середнє, сильне)

Вид розподілу пошкоджених дерев: груповий
(поодинокі, груповий, куртинний)

Обсяг ушкодженої деревини на 1 гектарі (окомірно) 30 куб. метрів, у тому числі сухостійної 22 куб. метрів

Ознаки погіршення стану лісових насаджень виявив:

<u>ст майстер</u>	<u>[підпис]</u>	<u>В.М. Покуча</u>
(посада)	(підпис)	(ініціали та прізвище)
<u>11 02 2021</u> року	<u>[підпис]</u>	<u>В.Ю. Сальчук</u>
<u>лісничий</u>	(підпис)	(ініціали та прізвище)
(лісничий (помічник лісничого))		
<u>11 02 2021</u> року		

Висновок інженера відділу (сектору) охорони і захисту лісу державного лісогосподарського (лісомисливського) підприємства або представника державного спеціалізованого лісозахисного підприємства щодо необхідності здійснення лісозахисних чи інших заходів з поліпшення санітарного стану лісів за результатами огляду санітарного стану лісової ділянки:

призначити СРВ
інженер ЛП [підпис] О.В. Барановська
(посада) (підпис) (ініціали та прізвище)
11 02 2021 року

ЗГІДНО З
ОРИГІНАЛОМ

ПОВІДОМЛЕННЯ
про появу ознак погіршення санітарного стану лісових насаджень

Житомирська
(Автономна Республіка Крим, область)

ДП «Коростишівське ЛГ»

(найменування власника лісів, постійного лісокористувача)

Лісництво Смолівське урочище основ. масив
квартал № 11 виділ № 12 ділянка № Площа 1,9 га

Таксаційна характеристика насадження

Склад 10С+О, вік 96 років, бонітет 1В середній діаметр 40 см,
середня висота 31 м, повнота 96, тип лісу СЗПР, рельєф рівнинний,
експозиція —, ґрунт дерновопідзолисті, підлісок низька кущовість

Лісопатологічна характеристика насадження

Вид пошкодження насадження (лісова пожежа, буревій, сніголам, обледеніння, відмирання та всихання дерев, захаращеність, об'їдання шкідниками хвої/листя, наявність гусені, масовий літ метеликів, опадання хвої/листя, відлущення кори на стовбурах та інші ознаки, не характерні для нормального стану дерев)

Ступінь пошкодження, ураження: середнє

(поодинокі, слабке, середнє, сильне)

Вид розподілу пошкоджених дерев: груповий

(поодинокий, груповий, куртинний)

Обсяг ушкодженої деревини на 1 гектарі (окоірно) 40 куб. метрів, у тому числі сухостійної 30 куб. метрів

Ознаки погіршення стану лісових насаджень виявив:

старший майстер лісу

(посада)

(підпис)

(ініціали та прізвище)

25.01.21 р

помічник лісничого

(лісничий (помічник лісничого))

(підпис)

(ініціали та прізвище)

25.01.21 р

Висновок інженера відділу (сектору) охорони і захисту лісу державного лісгосподарського (лісомисливського) підприємства або представника державного спеціалізованого лісозахисного підприємства щодо необхідності здійснення лісозахисних чи інших заходів з поліпшення санітарного стану лісів за результатами огляду санітарного стану лісової ділянки Висновок представника лісгосподарства

Інженер ОЗЛ

(посада)

(підпис)

В.О Карпенко

(ініціали та прізвище)

25.01.21 р



**ЗГІДНО З
ОРИГІНАЛОМ**

ПОВІДОМЛЕННЯ
про появу ознак погіршення санітарного стану лісових насаджень

Житомирська
(Автономна Республіка Крим, область)

ДП «Коростишівське ЛГ»

(найменування власника лісів, постійного лісокористувача)

Лісництво Смолівське урочище основ.массив
квартал № 17 виділ № 16 ділянка № _ Площа 2,2 га

Таксаційна характеристика насадження

Склад 100% ДР, вік 64 років, бонітет 1 А середній діаметр 36 см,
середня висота 26 м, повнота 0,65, тип лісу С1 ДРС, рельєф місцевий,
експозиція -, ґрунт чорнозем, підріст -, підлісок ДР, ДР, С

Лісопатологічна характеристика насадження

Вид пошкодження насадження (лісова пожежа, буревій, сніголам, обледеніння, відмирання та всихання дерев, захаращеність, об'їдання шкідниками хвої/листя, наявність гусені, масовий літ метеликів, опадання хвої/листя, відлущення кори на стовбурах та інші ознаки, не характерні для нормального стану дерев)

Ступінь пошкодження, ураження: середнє

(поодинокі, слабке, середнє, сильне)

Вид розподілу пошкоджених дерев: груповий

(поодинокі, груповий, куртинний)

Обсяг ушкодженої деревини на 1 гектарі (окомірно) 40 куб. метрів, у тому числі сухостійної 15 куб. метрів

Ознаки погіршення стану лісових насаджень виявив:

старший майстер лісу

(посада)

(підпис)

(ініціали та прізвище)

25.01.21 р

помічник лісничого

(лісничий (помічник лісничого))

(підпис)

(ініціали та прізвище)

25.01.21 р

Висновок інженера відділу (сектору) охорони і захисту лісу державного лісогосподарського (лісомисливського) підприємства або представника державного спеціалізованого лісозахисного підприємства щодо необхідності здійснення лісозахисних чи інших заходів з поліпшення санітарного стану лісів за результатами огляду санітарного стану лісової ділянки Відсутні ознаки погіршення стану лісової ділянки

Інженер ОЗЛ

(посада)

(підпис)

В.О Карпенко

(ініціали та прізвище)

25.01.21 р



ЗГІДНО З
ОРИГІНАЛОМ

ПОВІДОМЛЕННЯ
про появу ознак погіршення санітарного стану лісових насаджень

Житомирська
(Автономна Республіка Крим, область)

ДП «Коростишівське ЛГ»

(найменування власника лісів, постійного лісокористувача)

Лісництво Смолівське урочище основ. масив
квартал № 14 виділ № 16 ділянка № Площа 1,9 га

Таксаційна характеристика насадження

Склад 100% Р_л, вік 79 років, бонітет 1 середній діаметр 28 см,
середня висота 25 м, повнота 0,45, тип лісу ВЛРС, рельєф п. хвилястий,
експозиція , ґрунт дерново-підстиглий підріст , підлісок

Лісопатологічна характеристика насадження

Вид пошкодження насадження (лісова пожежа, буревій, сніголам, обледеніння, відмирання та всихання дерев, захаращеність, об'їдання шкідниками хвої/листя, наявність гусені, масовий літ метеликів, опадання хвої/листя, відлущення кори на стовбурах та інші ознаки, не характерні для нормального стану дерев)

Ступінь пошкодження, ураження: середнє

(поодинокі, слабке, середнє, сильне)

Вид розподілу пошкоджених дерев: груповий

(поодинокий, груповий, куртинний)

Обсяг ушкодженої деревини на 1 гектарі (окомірно) 40 куб. метрів, у тому числі сухостійної 35 куб. метрів

Ознаки погіршення стану лісових насаджень виявив:

старший майстер лісу

(посада)

(підпис)

(ініціали та прізвище)

16.01.21 р

помічник лісничого

(лісничий (помічник лісничого))

(підпис)

(ініціали та прізвище)

16.01.21 р

Висновок інженера відділу (сектору) охорони і захисту лісу державного лісгосподарського (лісомисливського) підприємства або представника державного спеціалізованого лісозахисного підприємства щодо необхідності здійснення лісозахисних чи інших заходів з поліпшення санітарного стану лісів за результатами огляду санітарного стану лісової ділянки: картина погіршення лісового стану

Інженер ОЗЛ

(посада)

(підпис)

В.О Карпенко

(ініціали та прізвище)

16.01.21 р



ЗГІДНО З
ОРИГІНАЛОМ

ПОВІДОМЛЕННЯ
про появу ознак погіршення санітарного стану лісових насаджень

Житомирська
(Автономна Республіка Крим, область)

ДП «Коростишівське ЛГ»

(найменування власника лісів, постійного лісокористувача)

Лісництво Смолівське урочище основ.массив
квартал № 16 виділ № 13 ділянка № Площа 1,5 га

Таксаційна характеристика насадження

Склад 40% 10%, вік 74 років, бонітет 19 середній діаметр 36 см,
середня висота 17 м, повнота 0,7, тип лісу Б1РС, рельєф хвилястий,
експозиція —, ґрунт дерново-гумусовий, підріст —, підлісок БРС Б40

Лісопатологічна характеристика насадження

Вид пошкодження насадження (лісова пожежа, буревій, сніголам, обледеніння, відмирання та всихання дерев, захаращеність, об'їдання шкідниками хвої/листя, наявність гусені, масовий літ метеликів, опадання хвої/листя, відлущення кори на стовбурах та інші ознаки, не характерні для нормального стану дерев)

Ступінь пошкодження, ураження: середнє

(поодинокі, слабке, середнє, сильне)

Вид розподілу пошкоджених дерев: груповий

(поодинокий, груповий, куртинний)

Обсяг ушкодженої деревини на 1 гектарі (окомірно) 20 куб. метрів, у тому числі сухостійної 10 куб. метрів

Ознаки погіршення стану лісових насаджень виявив:

старший майстер лісу

(посада)

(підпис)

(ініціали та прізвище)

27.06.21р

помічник лісничого

(лісничий (помічник лісничого))

(підпис)

(ініціали та прізвище)

27.06.21р

Висновок інженера відділу (сектору) охорони і захисту лісу державного лісогосподарського (лісомисливського) підприємства або представника державного спеціалізованого лісозахисного підприємства щодо необхідності здійснення лісозахисних чи інших заходів з поліпшення санітарного стану лісів за результатами огляду санітарного стану лісової ділянки Висновок про стан санітарного стану лісової ділянки

Інженер ОЗЛ

(посада)

(підпис)

В.О Карпенко

(ініціали та прізвище)

27.06.21р



**ЗГІДНО
ОРИГІНАЛО**

ПОВІДОМЛЕННЯ
про появу ознак погіршення санітарного стану лісових насаджень

Житомирська
(Автономна Республіка Крим, область)

ДП «Коростишівське ЛГ»
(найменування власника лісів, постійного лісокористувача)

Лісництво Смолівське урочище основ. масив
квартал № 17 виділ № 7 ділянка № Площа 4,8 га

Таксаційна характеристика насадження

Склад СХД+О* вік 94 років, бонітет 1 середній діаметр 36 см,
середня висота 15 м, повнота 0,65, тип лісу СХДРС, рельєф рівнинний,
експозиція —, ґрунт дерново-підзолистий, підріст 10 м, підлісок листяний

Лісопатологічна характеристика насадження

Вид пошкодження насадження (лісова пожежа, буревій, сніголам, обледеніння, відмирання та всихання дерев, захаращеність, об'їдання шкідниками хвої/листя, наявність гусені, масовий літ метеликів, опадання хвої/листя, відлущення кори на стовбурах та інші ознаки, не характерні для нормального стану дерев)

Ступінь пошкодження, ураження: середнє

(поодинокі, слабке, середнє, сильне)

Вид розподілу пошкоджених дерев: груповий

(поодинокий, груповий, куртинний)

Обсяг ушкодженої деревини на 1 гектарі (окомірно) 20 куб. метрів, у тому числі сухостійної 10 куб. метрів

Ознаки погіршення стану лісових насаджень виявив:

старший майстер лісу

(посада)

(підпис)

(ініціали та прізвище)

28.01.21р

помічник лісничого

(лісничий (помічник лісничого))

(підпис)

(ініціали та прізвище)

28.01.21р

Висновок інженера відділу (сектору) охорони і захисту лісу державного лісгосподарського (лісомисливського) підприємства або представника державного спеціалізованого лісозахисного підприємства щодо необхідності здійснення лісозахисних чи інших заходів з поліпшення санітарного стану лісів за результатами огляду санітарного стану лісової ділянки: потребує проведення лісозахисних заходів

Інженер ОЗЛ

(посада)

(підпис)

В.О Карпенко

(ініціали та прізвище)

28.01.21р



**ЗГІДНО З
ОРИГІНАЛОМ**

ПОВІДОМЛЕННЯ
про появу ознак погіршення санітарного стану лісових насаджень

Житомирська
(Автономна Республіка Крим, область)

ДП «Коростишівське ЛГ»
(найменування власника лісів, постійного лісокористувача)

Лісництво Смолівське урочище основ. масив
квартал № 28 виділ № 8 ділянка № _ Площа 3,2 га

Таксаційна характеристика насаджень

Склад БГ 20, вік 86 років, бонітет 19 середній діаметр 36 см,
середня висота 29 м, повнота 0,7, тип лісу СІВР, рельєф рівнинний,
експозиція -, ґрунт дерново-підзолисті, підріст -, підлісок РЗ, К, ЦВ.

Лісопатологічна характеристика насаджень

Вид пошкодження насаджень (лісова пожежа, буревій, сніголам, обледеніння, відмирання та всихання дерев, захаращеність, об'їдання шкідниками хвої/листя, наявність гусені, масовий літ метеликів, опадання хвої/листя, відлущення кори на стовбурах та інші ознаки, не характерні для нормального стану дерев)

Ступінь пошкодження, ураження: середнє

(поодинокі, слабке, середнє, сильне)

Вид розподілу пошкоджених дерев: груповий

(поодинокі, груповий, куртинний)

Обсяг ушкодженої деревини на 1 гектарі (окомірно) 40 куб. метрів, у тому числі сухостійної 30 куб. метрів

Ознаки погіршення стану лісових насаджень виявив:

старший майстер лісу

(посада)

28-06-2010

(підпис)

Гіломанко ОВ

(ініціали та прізвище)

помічник лісничого

(лісничий (помічник лісничого))

28-06-2010

(підпис)

Волонич ОВ

(ініціали та прізвище)

Висновок інженера відділу (сектору) охорони і захисту лісу державного лісогосподарського (лісомисливського) підприємства або представника державного спеціалізованого лісозахисного підприємства щодо необхідності здійснення лісозахисних чи інших заходів з поліпшення санітарного стану лісів за результатами огляду санітарного стану лісової ділянки зроблено проведення підписано (підпис) [підпис]

Інженер ОЗЛ

(посада)

28-06-2010

(підпис)

В.О Карпенко

(ініціали та прізвище)



ЗГІДНО З
ОРИГІНАЛОМ

ПОВІДОМЛЕННЯ
про появу ознак погіршення санітарного стану лісових насаджень

Житомирська
(Автономна Республіка Крим, область)

ДП «Коростишівське ЛГ»

(найменування власника лісів, постійного лісокористувача)

Лісництво Смолівське урочище основ. масив
квартал № 29 виділ № 14 ділянка № Площа 2,6 га

Таксаційна характеристика насадження

Склад 40% ХВ + 60% Л вік 69 років, бонітет 18 середній діаметр 32 см,
середня висота 28 м, повнота 0,75, тип лісу В2РС, рельєф рівнинний,
експозиція , ґрунт деричинський, підріст 100%, підлісок 25% РС

Лісопатологічна характеристика насадження

Вид пошкодження насадження (лісова пожежа, буревій, сніголам, обледеніння, відмирання та всихання дерев, захаращеність, об'їдання шкідниками хвої/листя, наявність гусені, масовий літ метеликів, опадання хвої/листя, відлущення кори на стовбурах та інші ознаки, не характерні для нормального стану дерев)

Ступінь пошкодження, ураження: середнє

(поодинокі, слабке, середнє, сильне)

Вид розподілу пошкоджених дерев: груповий

(поодинокий, груповий, куртинний)

Обсяг ушкодженої деревини на 1 гектарі (окомірно) 20 куб. метрів, у тому числі сухостійної 10 куб. метрів

Ознаки погіршення стану лісових насаджень виявив:

старший майстер лісу

(посада)

(підпис)

(ініціали та прізвище)

2.02.21р

помічник лісничого

(лісничий (помічник лісничого))

(підпис)

(ініціали та прізвище)

2.02.21р

Висновок інженера відділу (сектору) охорони і захисту лісу державного лісогосподарського (лісомисливського) підприємства або представника державного спеціалізованого лісозахисного підприємства щодо необхідності здійснення лісозахисних чи інших заходів з поліпшення санітарного стану лісів за результатами огляду санітарного стану лісової ділянки потреба у проведенні лісозахисних заходів

Інженер ОЗЛ

(посада)

(підпис)

В.О Карпенко

(ініціали та прізвище)

2.02.21р



**ЗГІДНО З
ОРИГІНАЛОМ**

ПОВІДОМЛЕННЯ
про появу ознак погіршення санітарного стану лісових насаджень

Житомирська
(Автономна Республіка Крим, область)

ДП «Коростишівське ЛГ»
(найменування власника лісів, постійного лісокористувача)

Лісництво Смолівське урочище основ.массив
квартал № 41 виділ № 11 ділянка № _ Площа 5,0 га

Таксаційна характеристика насадження

Склад 100% Дуб, вік 68 років, бонітет 19 середній діаметр 26 см,
середня висота 27 м, повнота 0,65, тип лісу ВЛРС, рельєф рівнинний,
експозиція —, ґрунт дерново-підзолистий, підріст —, підлісок КМЗ

Лісопатологічна характеристика насадження

Вид пошкодження насадження (лісова пожежа, буревій, сніголам, обледеніння, відмирання та всихання дерев, захаращеність, об'їдання шкідниками хвої/листя, наявність гусені, масовий літ метеликів, опадання хвої/листя, відлущення кори на стовбурах та інші ознаки, не характерні для нормального стану дерев)

Ступінь пошкодження, ураження: середнє

(поодинокі, слабке, середнє, сильне)

Вид розподілу пошкоджених дерев: Асиметричний

(поодинокі, групові, куртинні)

Обсяг ушкодженої деревини на 1 гектарі (окомірно) 20 куб. метрів, у тому числі сухостійної 10 куб. метрів

Ознаки погіршення стану лісових насаджень виявив:

старший майстер лісу

(посада)

(підпис)

(ініціали та прізвище)

7-02-21Р

помічник лісничого

(лісничий (помічник лісничого))

(підпис)

(ініціали та прізвище)

7-02-21Р

Висновок інженера відділу (сектору) охорони і захисту лісу державного лісогосподарського (лісомисливського) підприємства або представника державного спеціалізованого лісозахисного підприємства щодо необхідності здійснення лісозахисних чи інших заходів з поліпшення санітарного стану лісів за результатами огляду санітарного стану лісової ділянки

Інженер ОЗЛ

(посада)

(підпис)

В.О Карпенко

(ініціали та прізвище)

7-02-21Р

ЗГІДНО З
ОРИГІНАЛОМ



ПОВІДОМЛЕННЯ
про появу ознак погіршення санітарного стану лісових насаджень

Житомирська
(Автономна Республіка Крим, область)

ДП «Коростишівське ЛГ»

(найменування власника лісів, постійного лісокористувача)

Лісництво Смолівське урочище основ. масив
квартал № 43 виділ № 23 ділянка № _ Площа 4,7 га

Таксаційна характеристика насадження

Склад 100% ДБ, вік 73 років, бонітет 18 середній діаметр 30 см,
середня висота 18 м, повнота 0,65, тип лісу С3ДРС, рельєф рівнинний,
експозиція -, ґрунт дерново-підзолистий, підріст -, підлісок б.34

Лісопатологічна характеристика насадження

Вид пошкодження насадження (лісова пожежа, буревій, сніголам, обледеніння, відмирання та всихання дерев, захаращеність, об'їдання шкідниками хвої/листя, наявність гусені, масовий літ метеликів, опадання хвої/листя, відлущення кори на стовбурах та інші ознаки, не характерні для нормального стану дерев)

Ступінь пошкодження, ураження: середнє

(поодинокі, слабке, середнє, сильне)

Вид розподілу пошкоджених дерев: розривний

(поодинокі, групові, куртинні)

Обсяг ушкодженої деревини на 1 гектарі (околірно) 20 куб. метрів, у тому числі сухостійної 10 куб. метрів

Ознаки погіршення стану лісових насаджень виявив:

старший майстер лісу

(посада)

(підпис)

(ініціали та прізвище)

помічник лісничого

(лісничий (помічник лісничого))

(підпис)

(ініціали та прізвище)

Висновок інженера відділу (сектору) охорони і захисту лісу державного лісгосподарського (лісомисливського) підприємства або представника державного спеціалізованого лісозахисного підприємства щодо необхідності здійснення лісозахисних чи інших заходів з поліпшення санітарного стану лісів за результатами огляду санітарного стану лісової ділянки вирібує на伐ничий відділ Санітарної Р.К.

Інженер ОЗЛ

(посада)

(підпис)

В.О Карпенко

(ініціали та прізвище)



ПОВІДОМЛЕННЯ
про появу ознак погіршення санітарного стану лісових насаджень

Житомирська
(Автономна Республіка Крим, область)

ДП «Коростишівське ЛГ»

(найменування власника лісів, постійного лісокористувача)

Лісництво Смолівське урочище основ. масив
квартал № 43 виділ № 29 ділянка № _ Площа 14 га

Таксаційна характеристика насаджень

Склад 100% + Р, вік 84 років, бонітет 18, середній діаметр 34 см,
середня висота 28 м, повнота 0,6, тип лісу С2А0С, рельєф рівнинний,
експозиція -, ґрунт дерново-підзолистий, підріст -, підлісок Р. Б.

Лісопатологічна характеристика насаджень

Вид пошкодження насаджень (лісова пожежа, буревій, сніголам, обледеніння, відмирання та всихання дерев, захаращеність, об'їдання шкідниками хвої/листя, наявність гусені, масовий літ метеликів, опадання хвої/листя, відлущення кори на стовбурах та інші ознаки, не характерні для нормального стану дерев)

Ступінь пошкодження, ураження: середнє

(поодинокі, слабке, середнє, сильне)

Вид розподілу пошкоджених дерев: груповий

(поодинокі, груповий, куртинний)

Обсяг ушкодженої деревини на 1 гектарі (окомірно) 90 куб. метрів, у тому числі сухостійної 10 куб. метрів

Ознаки погіршення стану лісових насаджень виявив:

старший майстер лісу

(посада)

(підпис)

(ініціали та прізвище)

Ч. О. 2. 14. 11

помічник лісничого

(лісничий (помічник лісничого))

(підпис)

(ініціали та прізвище)

Ч. О. 2. 14. 11

Висновок інженера відділу (сектору) охорони і захисту лісу державного лісогосподарського (лісомисливського) підприємства або представника державного спеціалізованого лісозахисного підприємства щодо необхідності здійснення лісозахисних чи інших заходів з поліпшення санітарного стану лісів за результатами огляду санітарного стану лісової ділянки Висновок інженера відділу охорони і захисту лісу державного лісогосподарського підприємства

Інженер ОЗЛ

(посада)

(підпис)

В.О Карпенко

(ініціали та прізвище)

Ч. О. 2. 14. 11



ПОВІДОМЛЕННЯ
про появу ознак погіршення санітарного стану лісових насаджень

Житомирська
(Автономна Республіка Крим, область)

ДП «Коростишівське ЛГ»

(найменування власника лісів, постійного лісокористувача)

Лісництво Смолівське урочище основ. масив
квартал № 47 виділ № 26 ділянка № _ Площа 27 га

Таксаційна характеристика насаджень

Склад 100% + 0, вік 68 років, бонітет 19 середній діаметр 28 см,
середня висота 18 м, повнота 0.65, тип лісу С1Д0С, рельєф південний,
експозиція ---, ґрунт дерново-гірський, підріст ---, підлісок Ж.І.Л.

Лісопатологічна характеристика насаджень

Вид пошкодження насаджень (лісова пожежа, буревій, сніголам, обледеніння, відмирання та всихання дерев, захаращеність, об'їдання шкідниками хвої/листя, наявність гусені, масовий літ метеликів, опадання хвої/листя, відлущення кори на стовбурах та інші ознаки, не характерні для нормального стану дерев)

Ступінь пошкодження, ураження: сильне

(поодинокі, слабке, середнє, сильне)

Вид розподілу пошкоджених дерев: Антропогенний

(поодинокий, груповий, куртинний)

Обсяг ушкодженої деревини на 1 гектарі (окомірно) 40 куб. метрів, у тому числі сухостійної 15 куб. метрів

Ознаки погіршення стану лісових насаджень виявив:

старший майстер лісу

(посада)

(підпис)

(ініціали та прізвище)

5.02.21р

помічник лісничого

(лісничий (помічник лісничого))

(підпис)

(ініціали та прізвище)

5.02.21р

Висновок інженера відділу (сектору) охорони і захисту лісу державного лісогосподарського (лісомисливського) підприємства або представника державного спеціалізованого лісозахисного підприємства щодо необхідності здійснення лісозахисних чи інших заходів з поліпшення санітарного стану лісів за результатами огляду санітарного стану лісової ділянки Висновок інженера відділу охорони і захисту лісу державного лісогосподарського підприємства

Інженер ОЗЛ

(посада)

(підпис)

В.О Карпенко

(ініціали та прізвище)

5.02.21р



ЗГІДНО З
ОРИГІНАЛОМ

ПОВІДОМЛЕННЯ
про появу ознак погіршення санітарного стану лісових насаджень

Житомирська
(Автономна Республіка Крим, область)

ДП «Коростишівське ЛГ»

(найменування власника лісів, постійного лісокористувача)

Лісництво Смолівське урочище основ. масив
квартал № 47 виділ № 27 ділянка № _ Площа 11 га

Таксаційна характеристика насаджень

Склад 100% + Р_з, вік 60 років, бонітет 15 середній діаметр 26 см,
середня висота 28 м, повнота 0.65, тип лісу РЛ + РР, рельєф рівнинний,
експозиція -, ґрунт деревозащитний, підріст -, підлісок -

Лісопатологічна характеристика насаджень

Вид пошкодження насаджень (лісова пожежа, буревій, сніголам, обледеніння, відмирання та всихання дерев, захаращеність, об'їдання шкідниками хвої/листя, наявність гусені, масовий літ метеликів, опадання хвої/листя, відлущення кори на стовбурах та інші ознаки, не характерні для нормального стану дерев)

Ступінь пошкодження, ураження: сильне

(поодинокі, слабке, середнє, сильне)

Вид розподілу пошкоджених дерев: груповий

(поодинокий, груповий, куртинний)

Обсяг ушкодженої деревини на 1 гектарі (окомірно) 30 куб. метрів, у тому числі сухостійної 10 куб. метрів

Ознаки погіршення стану лісових насаджень виявив:

старший майстер лісу

(посада)

(підпис)

(ініціали та прізвище)

4.02.21р

помічник лісничого

(лісничий (помічник лісничого))

(підпис)

(ініціали та прізвище)

4.02.21р

Висновок інженера відділу (сектору) охорони і захисту лісу державного лісогосподарського (лісомисливського) підприємства або представника державного спеціалізованого лісозахисного підприємства щодо необхідності здійснення лісозахисних чи інших заходів з поліпшення санітарного стану лісів за результатами огляду санітарного стану лісової ділянки Висновок надано

Інженер ОЗЛ

(посада)

(підпис)

В.О Карпенко

(ініціали та прізвище)

4.02.21р



ЗГІДНО З
ОРИГІНАЛОМ

ПОВІДОМЛЕННЯ
про появу ознак погіршення санітарного стану лісових насаджень

Житомирська
(Автономна Республіка Крим, область)

ДП «Коростишівське ЛГ»

(найменування власника лісів, постійного лісокористувача)

Лісництво Смолівське урочище основ. масив
квартал № 50 виділ № 6 ділянка № _ Площа 4,7 га

Таксаційна характеристика насадження

Склад 80% 2 бп, вік 50 років, бонітет 16 середній діаметр 24 см,
середня висота 25 м, повнота 0,7, тип лісу С1ХРС, рельєф рівнинний,
експозиція —, ґрунт дерново-гумусовий, підріст —, підлісок 100%

Лісопатологічна характеристика насадження

Вид пошкодження насадження (лісова пожежа, буревій, сніголам, обледеніння,
відмирання та всихання дерев, захаращеність, об'їдання шкідниками хвої/листя,
наявність гусені, масовий літ метеликів, опадання хвої/листя, відлущення кори на
стовбурах та інші ознаки, не характерні для нормального стану дерев)

Ступінь пошкодження, ураження: середнє

(поодинокі, слабке, середнє, сильне)

Вид розподілу пошкоджених дерев: груповий

(поодинокі, груповий, куртинний)

Обсяг ушкодженої деревини на 1 гектарі (окомірно) 10 куб. метрів, у тому числі
сухостійної 10 куб. метрів

Ознаки погіршення стану лісових насаджень виявив:

старший майстер лісу

(посада)

(підпис)

(ініціали та прізвище)

5.02.19

помічник лісничого

(лісничий (помічник лісничого))

(підпис)

(ініціали та прізвище)

5.02.19

Висновок інженера відділу (сектору) охорони і захисту лісу державного
лісогосподарського (лісомисливського) підприємства або представника державного
спеціалізованого лісозахисного підприємства щодо необхідності здійснення лісозахисних
чи інших заходів з поліпшення санітарного стану лісів за результатами огляду
санітарного стану лісової ділянки Групи пошкоджених дерев

Інженер ОЗЛ

(посада)

(підпис)

В.О Карпенко

(ініціали та прізвище)

5.02.19



ЗГІДНО З
ОРИГІНАЛОМ

ПОВІДОМЛЕННЯ
про появу ознак погіршення санітарного стану лісових насаджень

Житомирська
(Автономна Республіка Крим, область)

ДП «Коростишівське ЛГ»

(найменування власника лісів, постійного лісокористувача)

Лісництво Смолівське урочище основ. масив
квартал № 52 виділ № 13 ділянка № _ Площа 2,9 га

Таксаційна характеристика насадження

Склад 90 10, вік 82 років, бонітет 19 середній діаметр 36 см,
середня висота 29 м, повнота 0,5, тип лісу С2ВРР, рельєф рівнинний,
експозиція ✓, ґрунт дерново-підзолисті, підріст —, підлісок —

Лісопатологічна характеристика насадження

Вид пошкодження насадження (лісова пожежа, буревій, сніголам, обледеніння, відмирання та всихання дерев, захаращеність, об'їдання шкідниками хвої/листя, наявність гусені, масовий літ метеликів, опадання хвої/листя, відлущення кори на стовбурах та інші ознаки, не характерні для нормального стану дерев)

Ступінь пошкодження, ураження: середнє

(поодинокі, слабке, середнє, сильне)

Вид розподілу пошкоджених дерев: груповий

(поодинокий, груповий, куртинний)

Обсяг ушкодженої деревини на 1 гектарі (окомірно) 30 куб. метрів, у тому числі сухостійної 10 куб. метрів

Ознаки погіршення стану лісових насаджень виявив:

старший майстер лісу

(посада)

(підпис)

(ініціали та прізвище)

5.02.21р

помічник лісничого

(лісничий (помічник лісничого))

(підпис)

(ініціали та прізвище)

5.02.21р

Висновок інженера відділу (сектору) охорони і захисту лісу державного лісогосподарського (лісомисливського) підприємства або представника державного спеціалізованого лісозахисного підприємства щодо необхідності здійснення лісозахисних чи інших заходів з поліпшення санітарного стану лісів за результатами огляду санітарного стану лісової ділянки: потреба надання надання

Інженер ОЗЛ

(посада)

(підпис)

В.О Карпенко

(ініціали та прізвище)

5.02.21р



ЗГІДНО З
ОРИГІНАЛОМ

ПОВІДОМЛЕННЯ
про появу ознак погіршення санітарного стану лісових насаджень

Житомирська
(Автономна Республіка Крим, область)

ДП «Коростишівське ЛГ»

(найменування власника лісів, постійного лісокористувача)

Лісництво Смолівське урочище основ.масив
квартал № 56 виділ № 2 ділянка № Площа 3,6 га

Таксаційна характеристика насадження

Склад 8С3198+8П, вік 58 років, бонітет 1а середній діаметр 36 см,
середня висота 25 м, повнота 06, тип лісу С3П4С, рельєф гір.всесвітний
експозиція —, ґрунт дершовий іржавий, підріст —, підлісок ГРЗ

Лісопатологічна характеристика насадження

Вид пошкодження насадження (лісова пожежа, буревій, сніголам, обледеніння, відмирання та всихання дерев, захаращеність, об'їдання шкідниками хвої/листя, наявність гусені, масовий літ метеликів, опадання хвої/листя, відлущення кори на стовбурах та інші ознаки, не характерні для нормального стану дерев)

Ступінь пошкодження, ураження: середній

(поодинокі, слабкі, середні, сильні)

Вид розподілу пошкоджених дерев: груповий

(поодинокі, групові, куртинні)

Обсяг ушкодженої деревини на 1 гектарі (окомірно) 20 куб. метрів, у тому числі сухостійної 10 куб. метрів

Ознаки погіршення стану лісових насаджень виявив:

старший майстер лісу

(посада)

26.01.2021.

(підпис)

Даточенко Б.М.

(ініціали та прізвище)

помічник лісничого

(лісничий (помічник лісничого))

26.01.2021.

(підпис)

Гісина В.В.

(ініціали та прізвище)

Висновок інженера відділу (сектору) охорони і захисту лісу державного лісогосподарського (лісомисливського) підприємства або представника державного спеціалізованого лісозахисного підприємства щодо необхідності здійснення лісозахисних чи інших заходів з поліпшення санітарного стану лісів за результатами огляду санітарного стану лісової ділянки: немає ознак погіршення стану лісу

Інженер ОЗЛ

(посада)

26.01.2021р

(підпис)

В.О Карпенко

(ініціали та прізвище)



ЗГІДНО З
ОРИГІНАЛОМ

ПОВІДОМЛЕННЯ
про появу ознак погіршення санітарного стану лісових насаджень

Житомирська
(Автономна Республіка Крим, область)

ДП «Коростишівське ЛГ»

(найменування власника лісів, постійного лісокористувача)

Лісництво Смолівське урочище основ.масив
квартал № 56 виділ № 41 ділянка № Площа 0,9 га

Таксаційна характеристика насадження

Склад 100% 19% 15% вік 69 років, бонітет 1а середній діаметр 28 см,
середня висота 28 м, повнота 0,65, тип лісу С2 Пдс, рельєф хвилястий
експозиція , ґрунт дерновопідзолисто-лісовий, підріст , підлісок

Лісопатологічна характеристика насадження

Вид пошкодження насадження (лісова пожежа, буревій, сніголам, обледеніння, відмирання та всихання дерев, захаращеність, об'їдання шкідниками хвої/листя, наявність гусені, масовий літ метеликів, опадання хвої/листя, відлущення кори на стовбурах та інші ознаки, не характерні для нормального стану дерев)

Ступінь пошкодження, ураження: середній
(поодинокі, слабке, середнє, сильне)

Вид розподілу пошкоджених дерев: груповий
(поодинокі, груповий, куртинний)

Обсяг ушкодженої деревини на 1 гектарі (окоірно, 30 куб. метрів, у тому числі сухостійної 10 куб. метрів)

Ознаки погіршення стану лісових насаджень виявив:

старший майстер лісу [підпис] Антонієво Т.М.
(посада) (підпис) (ініціали та прізвище)

26.01.2024

помічник лісничого [підпис] Гісгаров В.В.
(лісничий (помічник лісничого)) (підпис) (ініціали та прізвище)

26.01.2024

Висновок інженера відділу (сектору) охорони і захисту лісу державного лісогосподарського (лісомисливського) підприємства або представника державного спеціалізованого лісозахисного підприємства щодо необхідності здійснення лісозахисних чи інших заходів з поліпшення санітарного стану лісів за результатами огляду санітарного стану лісової ділянки: пошкодження незнач. бонітет. Саа. Кудаси

Інженер ОЗЛ [підпис] В.О Карпенко
(посада) (підпис) (ініціали та прізвище)

26.01.2024



**ЗГІДНО З
ОРИГІНАЛОМ**

ПОВІДОМЛЕННЯ
про появу ознак погіршення санітарного стану лісових насаджень

Житомирська
(Автономна Республіка Крим, область)

ДП «Коростишівське ЛГ»

(найменування власника лісів, постійного лісокористувача)

Лісництво Смолівське урочище основ. масив
квартал № 57 виділ № 6 ділянка № Площа 2.2 га

Таксаційна характеристика насадження

Склад 9х 18х 9, вік 56 років, бонітет 15 середній діаметр 2.6 см,
середня висота 2.6 м, повнота 0.65, тип лісу С3 П4с, рельєф п'яча,
експозиція , ґрунт дерисилісний, підріст , підлісок

Лісопатологічна характеристика насадження

Вид пошкодження насадження (лісова пожежа, буревій, сніголам, обледеніння, відмирання та всихання дерев, захаращеність, об'їдання шкідниками хвої/листя, наявність гусені, масовий літ метеликів, опадання хвої/листя, відлущення кори на стовбурах та інші ознаки, не характерні для нормального стану дерев)

Ступінь пошкодження, ураження: середнє
(поодинокі, слабке, середнє, сильне)

Вид розподілу пошкоджених дерев: груповий
(поодинокі, груповий, куртинний)

Обсяг ушкодженої деревини на 1 гектарі (окомірно) 40 куб. метрів, у тому числі сухостійної 15 куб. метрів

Ознаки погіршення стану лісових насаджень виявив:

старший майстер лісу [підпис] Автомедов Б.М.
(посада) (підпис) (ініціали та прізвище)

27.05.2024

помічник лісничого [підпис] Соловйов В.В.
(лісничий (помічник лісничого)) (підпис) (ініціали та прізвище)

27.05.2024

Висновок інженера відділу (сектору) охорони і захисту лісу державного лісогосподарського (лісомисливського) підприємства або представника державного спеціалізованого лісозахисного підприємства щодо необхідності здійснення лісозахисних чи інших заходів з поліпшення санітарного стану лісів за результатами огляду санітарного стану лісової ділянки: нарізати і провести вибірку сос. дерев

Інженер ОЗЛ [підпис] В.О Карпенко
(посада) (підпис) (ініціали та прізвище)

27.05.2024



ПОВІДОМЛЕННЯ
про появу ознак погіршення санітарного стану лісових насаджень

Житомирська
(Автономна Республіка Крим, область)

ДП «Коростишівське ЛГ»

(найменування власника лісів, постійного лісокористувача)

Лісництво Смолівське урочище основ. масив
квартал № 57 виділ № 24 ділянка № _____ Площа 2,0 га

Таксаційна характеристика насаджень

Склад 80 20 п + 9, вік 68 років, бонітет 15 середній діаметр 28 см,
середня висота 28 м, повнота 065, тип лісу С3Г4С, рельєф хвилястий,
експозиція —, ґрунт чорнозем, підріст —, підлісок —

Лісопатологічна характеристика насаджень

Вид пошкодження насаджень (лісова пожежа, буревій, сніголам, обледеніння, відмирання та всихання дерев, захаращеність, об'їдання шкідниками хвої/листя, наявність гусені, масовий літ метеликів, опадання хвої/листя, відлущення кори на стовбурах та інші ознаки, не характерні для нормального стану дерев)

Ступінь пошкодження, ураження: середній

(поодинокі, слабке, середнє, сильне)

Вид розподілу пошкоджених дерев: груповий

(поодинокі, груповий, куртинний)

Обсяг ушкодженої деревини на 1 гектарі (окомірно) 40 куб. метрів, у тому числі сухостійної 20 куб. метрів

Ознаки погіршення стану лісових насаджень виявив:

старший майстер лісу

(посада)

(підпис)

(ініціали та прізвище)

27.05.2025

помічник лісничого

(лісничий (помічник лісничого))

(підпис)

(ініціали та прізвище)

27.05.2025

Висновок інженера відділу (сектору) охорони і захисту лісу державного лісогосподарського (лісомисливського) підприємства або представника державного спеціалізованого лісозахисного підприємства щодо необхідності здійснення лісозахисних чи інших заходів з поліпшення санітарного стану лісів за результатами огляду санітарного стану лісової ділянки: користуватися лісовою ділянкою для ведення лісового господарства

Інженер ОЗЛ

(посада)

(підпис)

В.О Карпенко

(ініціали та прізвище)

27.05.2025



**ЗГІДНО З
ОРИГІНАЛОМ**

Додаток 2
до Санітарних правил

ПОВІДОМЛЕННЯ
про появу ознак погіршення санітарного стану лісових насаджень

(Автономна Республіка Крим, область)

(найменування власника лісів, постійного лісокористувача)

Лісництво Симонівське урочище _____
квартал № 59 виділ № 2 ділянка № 1 площа 6,0 гектарів

Таксаційна характеристика насадження

Склад РГ 19+Б, вік 67 років, бонітет 16, середній діаметр 34 сантиметрів,
середня висота 29 метрів, повнота 0,55, тип лісу С. П. Д., рельєф
північний, експозиція _____, ґрунт _____, підріст
_____, підлісок _____

Лісопатологічна характеристика насадження

Вид пошкодження насадження (лісова пожежа, буревій, сніголам, обледеніння, відмирання та всихання дерев, захаращеність, об'їдання шкідниками хвої/листя, наявність гусені, масовий літ метеликів, опадання хвої/листя, відлущення кори на стовбурах та інші ознаки, не характерні для нормального стану дерев) _____

Ступінь пошкодження, ураження: середнє
(поодинокі, слабке, середнє, сильне)

Вид розподілу пошкоджених дерев: груповий
(поодинокі, груповий, куртинний)

Обсяг ушкодженої деревини на 1 гектарі (окомірно) 30 куб. метрів, у тому числі сухостійної 20 куб. метрів

Ознаки погіршення стану лісових насаджень виявив:

<u>ст. майстер лісу</u>	<u>Римоненко Б.М.</u>
(посада)	(ініціали та прізвище)
<u>29</u> <u>01</u> <u>20</u> року	
<u>_____</u>	<u>Симонівський В.В.</u>
(лісничий (помічник лісничого)	(ініціали та прізвище)
<u>29</u> <u>01</u> <u>20</u> року	

Висновок інженера відділу (сектору) охорони і захисту лісу державного лісогосподарського (лісомисливського) підприємства або представника державного спеціалізованого лісозахисного підприємства щодо необхідності здійснення лісозахисних чи інших заходів з поліпшення санітарного стану лісів за результатами огляду санітарного стану лісової ділянки:

<u>інженер з ОЗП</u>	<u>Корольов В.О.</u>
(посада)	(ініціали та прізвище)
<u>29</u> <u>01</u> <u>20</u> року	

згідно з
ОРИГІНАЛОМ

Додаток 2
до Санітарних правил

ПОВІДОМЛЕННЯ
про появу ознак погіршення санітарного стану лісових насаджень

(Автономна Республіка Крим, область)

(найменування власника лісів, постійного лісокористувача)

Лісництво Симонівське урочище _____
квартал № 39 виділ № 2 ділянка № 2 площа 5,7 гектарів

Таксаційна характеристика насадження

Склад Ск 19+Б, вік 67 років, бонітет 16, середній діаметр 39 сантиметрів,
середня висота 29 метрів, повнота 0,55, тип лісу Ск 19, рельєф
хвилястий, експозиція _____, ґрунт _____, підріст
_____, підлісок _____

Лісопатологічна характеристика насадження

Вид пошкодження насадження (лісова пожежа, буревій, сніголам, обледеніння, відмирання та всихання дерев, захаращеність, об'їдання шкідниками хвої/листя, наявність гусені, масовий літ метеликів, опадання хвої/листя, відлущення кори на стовбурах та інші ознаки, не характерні для нормального стану дерев) _____

Ступінь пошкодження, ураження: середнє
(поодинокі, слабке, середнє, сильне)

Вид розподілу пошкоджених дерев: груповий
(поодинокі, груповий, куртинний)

Обсяг ушкодженої деревини на 1 гектарі (окоірно) 30 куб. метрів, у тому числі сухостійної 20 куб. метрів

Ознаки погіршення стану лісових насаджень виявив:

<u>ст. майстер лісу</u>	<u>А.М.М.М.</u>	<u>А.М.М.М. Б.М.</u>
(посада)	(підпис)	(ініціали та прізвище)
<u>29</u> <u>01</u> <u>20</u> року	<u>Б.М.М.</u>	<u>Б.М.М. Б.М.</u>
(лісничий (помічник лісничого)	(підпис)	(ініціали та прізвище)
<u>29</u> <u>01</u> <u>20</u> року		

Висновок інженера відділу (сектору) охорони і захисту лісу державного лісогосподарського (лісомисливського) підприємства або представника державного спеціалізованого лісозахисного підприємства щодо необхідності здійснення лісозахисних чи інших заходів з поліпшення санітарного стану лісів за результатами огляду санітарного стану лісової ділянки:

<u>М.М.М.М.</u>	<u>М.М.М.М.</u>	<u>М.М.М.М.</u>
(посада)	(підпис)	(ініціали та прізвище)
<u>29</u> <u>01</u> <u>20</u> року		

ЗГІДНО З
ОРИГІНАЛОМ

ПОВІДОМЛЕННЯ
про появу ознак погіршення санітарного стану лісових насаджень

Житомирська
(Автономна Республіка Крим, область)

ДП «Коростишівське ЛГ»

(найменування власника лісів, постійного лісокористувача)

Лісництво Смолівське урочище основ. масив
квартал № 69 виділ № 19 ділянка № _ Площа 2,4 га

Таксаційна характеристика насаджень

Склад 100% + 9%, вік 70 років, бонітет Іа середній діаметр 26 см,
середня висота 26 м, повнота 065, тип лісу В2АС, рельєф рівнинний
експозиція —, ґрунт дерново-підзолисто-підлісок підлісок —

Лісопатологічна характеристика насаджень

Вид пошкодження насаджень (лісова пожежа, буревій, сніголам, обледеніння, відмирання та всихання дерев, захаращеність, об'їдання шкідниками хвої/листя, наявність гусені, масовий літ метеликів, опадання хвої/листя, відлущення кори на стовбурах та інші ознаки, не характерні для нормального стану дерев)

Ступінь пошкодження, ураження: середнє

(поодинокі, слабке, середнє, сильне)

Вид розподілу пошкоджених дерев: груповий

(поодинокий, груповий, куртинний)

Обсяг ушкодженої деревини на 1 гектарі (окомірно) 40 куб. метрів, у тому числі сухостійної 15 куб. метрів

Ознаки погіршення стану лісових насаджень виявив:

старший майстер лісу

(посада)

[підпис]
(підпис)

Авочерієв Б.М.

(ініціали та прізвище)

29.01.2021

помічник лісничого

(лісничий (помічник лісничого))

[підпис]
(підпис)

Есіменко В.В.

(ініціали та прізвище)

29.01.2021

Висновок інженера відділу (сектору) охорони і захисту лісу державного лісогосподарського (лісомисливського) підприємства або представника державного спеціалізованого лісозахисного підприємства щодо необхідності здійснення лісозахисних чи інших заходів з поліпшення санітарного стану лісів за результатами огляду санітарного стану лісової ділянки: погіршення стану лісів, необхідні заходи

Інженер ОЗЛ

(посада)

[підпис]
(підпис)

В.О Карпенко

(ініціали та прізвище)

29.01.2021



ЗГІДНО З
ОРИГІНАЛОМ

ПОВІДОМЛЕННЯ
про появу ознак погіршення санітарного стану лісових насаджень

Житомирська
(Автономна Республіка Крим, область)

ДП «Коростишівське ЛГ»
(найменування власника лісів, постійного лісокористувача)

Лісництво Смолівське урочище основ. масив
квартал № 75 виділ № 15 ділянка № Площа 5,0 га

Таксаційна характеристика насадження

Склад 89 ІІІІ ІІІІ, вік 78 років, бонітет Іа середній діаметр 30 см,
середня висота 28 м, повнота 065, тип лісу СБІДС, рельєф гірський,
експозиція —, ґрунт дерново-підзолисто-підгірський, підлісок КУЛ

Лісопатологічна характеристика насадження

Вид пошкодження насадження (лісова пожежа, буревій, сніголам, обледеніння, відмирання та всихання дерев, захаращеність, об'їдання шкідниками хвої/листя, наявність гусені, масовий літ метеликів, опадання хвої/листя, відлущення кори на стовбурах та інші ознаки, не характерні для нормального стану дерев)

Ступінь пошкодження, ураження: середня

(поодинокі, слабкі, середні, сильні)

Вид розподілу пошкоджених дерев: розривчасті

(поодинокі, групові, куртинні)

Обсяг ушкодженої деревини на 1 гектарі (окомірно) 20 куб. метрів, у тому числі сухостійної 10 куб. метрів

Ознаки погіршення стану лісових насаджень виявив:

старший майстер лісу
(посада)

[підпис]
(підпис)

Антонова Т.М.
(ініціали та прізвище)

29.01.2016

помічник лісничого
(лісничий (помічник лісничого))

[підпис]
(підпис)

Евдокимов В.В.
(ініціали та прізвище)

29.01.2016

Висновок інженера відділу (сектору) охорони і захисту лісу державного лісогосподарського (лісомисливського) підприємства або представника державного спеціалізованого лісозахисного підприємства щодо необхідності здійснення лісозахисних чи інших заходів з поліпшення санітарного стану лісів за результатами огляду санітарного стану лісової ділянки: погіршення стану лісу, необхідні заходи

Інженер ОЗЛ
(посада)

[підпис]
(підпис)

В.О Карпенко
(ініціали та прізвище)

29.01.2016



**ЗГІДНО З
ОРИГІНАЛОМ**

ПОВІДОМЛЕННЯ
про появу ознак погіршення санітарного стану лісових насаджень

Житомирська
(Автономна Республіка Крим, область)

ДП «Коростишівське ЛГ»

(найменування власника лісів, постійного лісокористувача)

Лісництво Смолівське урочище основ. масив
квартал № 84 виділ № 9 ділянка № _____ Площа 3,1 га

Таксаційна характеристика насадження

Склад Бук, дуб вік 6,5 років, бонітет Іа середній діаметр 26 см,
середня висота 27 м, повнота 0,5, тип лісу СЗ ГДС, рельєф п. високі
експозиція _____, ґрунт чорнозем підріст _____, підлісок КШ

Лісопатологічна характеристика насадження

Вид пошкодження насадження (лісова пожежа, буревій, сніголам, обледеніння, відмирання та всихання дерев, захаращеність, об'їдання шкідниками хвої/листя, наявність гусені, масовий літ метеликів, опадання хвої/листя, відлущення кори на стовбурах та інші ознаки, не характерні для нормального стану дерев)

Ступінь пошкодження, ураження: серйозне

(поодинокі, слабке, середнє, сильне)

Вид розподілу пошкоджених дерев: групові

(поодинокий, груповий, куртинний)

Обсяг ушкодженої деревини на 1 гектарі (окомірно) 40 куб. метрів, у тому числі сухостійної 15 куб. метрів

Ознаки погіршення стану лісових насаджень виявив:

старший майстер лісу

(посада)

2.02.2021р.

(підпис)

(ініціали та прізвище)

помічник лісничого

(лісничий (помічник лісничого))

2.02.2021р.

(підпис)

(ініціали та прізвище)

Висновок інженера відділу (сектору) охорони і захисту лісу державного лісогосподарського (лісомисливського) підприємства або представника державного спеціалізованого лісозахисного підприємства щодо необхідності здійснення лісозахисних чи інших заходів з поліпшення санітарного стану лісів за результатами огляду санітарного стану лісової ділянки: немає ознак погіршення стану лісу

Інженер ОЗЛ

(посада)

2.02.2021р.

(підпис)

В.О Карпенко

(ініціали та прізвище)



ЗГІДНО З
ОРИГІНАЛОМ

ПОВІДОМЛЕННЯ
про появу ознак погіршення санітарного стану лісових насаджень

Житомирська
(Автономна Республіка Крим, область)

ДП «Коростишівське ЛГ»

(найменування власника лісів, постійного лісокористувача)

Лісництво Смолівське урочище основ.масив
квартал № 88 виділ № 21 ділянка № Площа 1,6 га

Таксаційна характеристика насадження

Склад 99 1м49, вік 87 років, бонітет 1a середній діаметр 36 см,
середня висота 31 м, повнота 0,65, тип лісу СЗПАС, рельєф хвилястий,
експозиція , ґрунт дерново-гімнатичний підріст , підлісок БЗЛ

Лісопатологічна характеристика насадження

Вид пошкодження насадження (лісова пожежа, буревій, сніголам, обледеніння, відмирання та всихання дерев, захаращеність, об'їдання шкідниками хвої/листя, наявність гусені, масовий літ метеликів, опадання хвої/листя, відлущення кори на стовбурах та інші ознаки, не характерні для нормального стану дерев)

Ступінь пошкодження, ураження: середній

(поодинокі, слабкі, середні, сильні)

Вид розподілу пошкоджених дерев: скупові

(поодинокі, групові, куртинні)

Обсяг ушкодженої деревини на 1 гектарі (окомерно) 40 куб. метрів, у тому числі сухостійної 15 куб. метрів

Ознаки погіршення стану лісових насаджень виявив:

старший майстер лісу

(посада)

2.02.2021

(підпис)

(ініціали та прізвище)

помічник лісничого

(лісничий (помічник лісничого))

2.02.2021

(підпис)

(ініціали та прізвище)

Висновок інженера відділу (сектору) охорони і захисту лісу державного лісогосподарського (лісомисливського) підприємства або представника державного спеціалізованого лісозахисного підприємства щодо необхідності здійснення лісозахисних чи інших заходів з поліпшення санітарного стану лісів за результатами огляду санітарного стану лісової ділянки: категорія пров. ведіння. соч. кривка.

Інженер ОЗЛ

(посада)

2.02.2021

(підпис)

В.О Карпенко

(ініціали та прізвище)



**ЗГІДНО З
ОРИГІНАЛОМ**

ПОВІДОМЛЕННЯ
про появу ознак погіршення санітарного стану лісових насаджень

Житомирська
(Автономна Республіка Крим, область)

ДП «Коростишівське ЛГ»

(найменування власника лісів, постійного лісокористувача)

Лісництво Смолівське урочище основ. масив
квартал № 96 виділ № 18 ділянка № Площа 1,4 га

Таксаційна характеристика насадження

Склад БС 2614 181 вік 79 років, бонітет Іа середній діаметр 34 см,
середня висота 29 м, повнота 06, тип лісу СЗГДС, рельєф хвилястий,
експозиція , ґрунт дер. сирово-вогн. л. с. ч. ч. Підріст , підлісок

Лісопатологічна характеристика насадження

Вид пошкодження насадження (лісова пожежа, буревій, сніголам, обледеніння, відмирання та всихання дерев, захаращеність, об'їдання шкідниками хвої/листя, наявність гусені, масовий літ метеликів, опадання хвої/листя, відлущення кори на стовбурах та інші ознаки, не характерні для нормального стану дерев)

Ступінь пошкодження, ураження: середній

(поодинокі, слабкі, середні, сильні)

Вид розподілу пошкоджених дерев: груповий

(поодинокі, групові, куртинні)

Обсяг ушкодженої деревини на 1 гектарі (окомірно) 40 куб. метрів, у тому числі сухостійної 15 куб. метрів

Ознаки погіршення стану лісових насаджень виявив:

старший майстер лісу

(посада)

3.02.2016

(підпис)

(ініціали та прізвище)

помічник лісничого

(лісничий (помічник лісничого))

3.02.2016

(підпис)

(ініціали та прізвище)

Висновок інженера відділу (сектору) охорони і захисту лісу державного лісогосподарського (лісомисливського) підприємства або представника державного спеціалізованого лісозахисного підприємства щодо необхідності здійснення лісозахисних чи інших заходів з поліпшення санітарного стану лісів за результатами огляду санітарного стану лісової ділянки: коротке криве, висхідне, с.с.с., криве

Інженер ОЗЛ

(посада)

3.02.2016

(підпис)

В.О Карпенко

(ініціали та прізвище)



**ЗГІДНО З
ОРИГІНАЛОМ**

ПОВІДОМЛЕННЯ
про появу ознак погіршення санітарного стану лісових насаджень

Житомирська
(Автономна Республіка Крим, область)

ДП «Коростишівське ЛГ»

(найменування власника лісів, постійного лісокористувача)

Лісництво Смолівське урочище основ. масив
квартал № 99 виділ № 24 ділянка № Площа 1,0 га

Таксаційна характеристика насадження

Склад 90% 10л, вік 104 років, бонітет 1 середній діаметр 38 см,
середня висота 28 м, повнота 0,55, тип лісу ВБДС, рельєф п. височина,
експозиція , ґрунт дерновопідзолисті підлісок

Лісопатологічна характеристика насадження

Вид пошкодження насадження (лісова пожежа, буревій, сніголам, обледеніння, відмирання та всихання дерев, захаращеність, об'їдання шкідниками хвої/листя, наявність гусені, масовий літ метеликів, опадання хвої/листя, відлущення кори на стовбурах та інші ознаки, не характерні для нормального стану дерев)

Ступінь пошкодження, ураження: середній
(поодинокі, слабке, середнє, сильне)

Вид розподілу пошкоджених дерев: середній
(поодинокі, груповий, куртинний)

Обсяг ушкодженої деревини на 1 гектарі (окомірно) 30 куб. метрів, у тому числі сухостійної 10 куб. метрів

Ознаки погіршення стану лісових насаджень виявив:

старший майстер лісу
(посада) (підпис) (ініціали та прізвище)

3.02.2021р

помічник лісничого
(лісничий (помічник лісничого) (підпис) (ініціали та прізвище)

3.02.2021р

Висновок інженера відділу (сектору) охорони і захисту лісу державного лісогосподарського (лісомисливського) підприємства або представника державного спеціалізованого лісозахисного підприємства щодо необхідності здійснення лісозахисних чи інших заходів з поліпшення санітарного стану лісів за результатами огляду санітарного стану лісової ділянки: карбована прав. будова. са. карбована

Інженер ОЗЛ
(посада) (підпис) (ініціали та прізвище)

3.02.2021р



**ЗГІДНО З
ОРИГІНАЛОМ**

ПОВІДОМЛЕННЯ
про появу ознак погіршення санітарного стану лісових насаджень

Житомирська
(Автономна Республіка Крим, область)

ДП «Коростишівське ЛГ»
(найменування власника лісів, постійного лісокористувача)

Лісництво Смолівське урочище основ. масив
квартал № 103 виділ № 20 ділянка № Площа 0,8 га

Таксаційна характеристика насаджень

Склад 10с1, вік 78 років, бонітет 1 середній діаметр 28 см,
середня висота 27 м, повнота 0,55, тип лісу ВВ ДС, рельєф п. басин,
експозиція , ґрунт фріового, відріст , підлісок

Лісопатологічна характеристика насаджень

Вид пошкодження насаджень (лісова пожежа, буревій, сніголам, обледеніння, відмирання та всихання дерев, захаращеність, об'їдання шкідниками хвої/листя, наявність гусені, масовий літ метеликів, опадання хвої/листя, відлущення кори на стовбурах та інші ознаки, не характерні для нормального стану дерев)

Ступінь пошкодження, ураження: середній
(поодинокі, слабке, середнє, сильне)

Вид розподілу пошкоджених дерев: групові
(поодинокі, групові, куртинні)

Обсяг ушкодженої деревини на 1 гектарі (окоірно) 40 куб. метрів, у тому числі сухостійної 20 куб. метрів

Ознаки погіршення стану лісових насаджень виявив:

старший майстер лісу Богдан Б.С.
(посада) (підпис) (ініціали та прізвище)

5.02.2021

помічник лісничого Богдан В.В.
(лісничий (помічник лісничого)) (підпис) (ініціали та прізвище)

5.02.2021

Висновок інженера відділу (сектору) охорони і захисту лісу державного лісогосподарського (лісомисливського) підприємства або представника державного спеціалізованого лісозахисного підприємства щодо необхідності здійснення лісозахисних чи інших заходів з поліпшення санітарного стану лісів за результатами огляду санітарного стану лісової ділянки: наблизити до лісу, сос. породи.

Інженер ОЗЛ В.О Карпенко
(посада) (підпис) (ініціали та прізвище)

5.02.2021



**ЗГІДНО З
ОРИГІНАЛОМ**

ПОВІДОМЛЕННЯ
про появу ознак погіршення санітарного стану лісових насаджень

Житомирська
(Автономна Республіка Крим, область)

ДП «Коростишівське ЛГ»
(найменування власника лісів, постійного лісокористувача)

Лісництво Смолівське урочище основ. масив
квартал № 103 виділ № 25 ділянка № _ Площа 0,7 га

Таксаційна характеристика насадження

Склад 90% 15%, вік 70 років, бонітет I середній діаметр 28 см,
середня висота 23 м, повнота 0,6, тип лісу В4 4С, рельєф рі. височина
експозиція _____, ґрунт дер. опідстиг. чорноз. підріст _____, підлісок _____

Лісопатологічна характеристика насадження

Вид пошкодження насадження (лісова пожежа, буревій, сніголам, обледеніння, відмирання та всихання дерев, захаращеність, об'їдання шкідниками хвої/листя, наявність гусені, масовий літ метеликів, опадання хвої/листя, відлущення кори на стовбурах та інші ознаки, не характерні для нормального стану дерев)

Ступінь пошкодження, ураження: середній

(поодинокі, слабке, середнє, сильне)

Вид розподілу пошкоджених дерев: груповий

(поодинокі, груповий, куртинний)

Обсяг ушкодженої деревини на 1 гектарі (окомірно) 40 куб. метрів, у тому числі сухостійної 20 куб. метрів

Ознаки погіршення стану лісових насаджень виявив:

старший майстер лісу

(посада)

(підпис)

(ініціали та прізвище)

5.02.2021р

помічник лісничого

(лісничий (помічник лісничого))

(підпис)

(ініціали та прізвище)

5.02.2021р

Висновок інженера відділу (сектору) охорони і захисту лісу державного лісгосподарського (лісомисливського) підприємства або представника державного спеціалізованого лісозахисного підприємства щодо необхідності здійснення лісозахисних чи інших заходів з поліпшення санітарного стану лісів за результатами огляду санітарного стану лісової ділянки: немає ознак погіршення стану лісу

Інженер ОЗЛ

(посада)

(підпис)

В.О Карпенко

(ініціали та прізвище)

5.02.2021р



ЗГІДНО З
ОРИГІНАЛОМ

Лісництво Сполівське урочище основ.масив
квартал № 107 виділ № 1м ліпанка № Проща 7 24 м

ПОВІДОМЛЕННЯ
про появу ознак погіршення санітарного стану лісових насаджень

Житомирська
(Автономна Республіка Крим, область)

ДП «Коростишівське ЛГ»

(найменування власника лісів, постійного лісокористувача)

Лісництво Смолівське урочище основ. масив
квартал № 107 виділ № 10 ділянка № Площа 3.30 га

Таксаційна характеристика насаджень

Склад 9х 19х, вік 5.1 років, бонітет 15 середній діаметр 22 см,
середня висота 26 м, повнота 07, тип лісу ВЗ 4С, рельєф рівнинний,
експозиція , ґрунт дерново-підзолистий лідріст , підлісок

Лісопатологічна характеристика насаджень

Вид пошкодження насаджень (лісова пожежа, буревій, сніголам, обледеніння, відмирання та всихання дерев, захаращеність, об'їдання шкідниками хвої/листя, наявність гусені, масовий літ метеликів, опадання хвої/листя, відлущення кори на стовбурах та інші ознаки, не характерні для нормального стану дерев)

Ступінь пошкодження, ураження: середньої
(поодинокі, слабке, середнє, сильне)

Вид розподілу пошкоджених дерев: груповий
(поодинокий, груповий, куртинний)

Обсяг ушкодженої деревини на 1 гектарі (окомірно) 30 куб. метрів, у тому числі сухостійної 10 куб. метрів

Ознаки погіршення стану лісових насаджень виявив:

старший майстер лісу Антонович Б.М.
(посада) (підпис) (ініціали та прізвище)
8.02.2021р

помічник лісничого Степанов В.В.
(лісничий (помічник лісничого) (підпис) (ініціали та прізвище)
8.02.2021р

Висновок інженера відділу (сектору) охорони і захисту лісу державного лісогосподарського (лісомисливського) підприємства або представника державного спеціалізованого лісозахисного підприємства щодо необхідності здійснення лісозахисних чи інших заходів з поліпшення санітарного стану лісів за результатами огляду санітарного стану лісової ділянки: погіршення стану лісу, вимоги до лісозахисних заходів

Інженер ОЗЛ В.О Карпенко
(посада) (підпис) (ініціали та прізвище)
8.02.2021р



**ЗГІДНО З
ОРИГІНАЛОМ**

ПОВІДОМЛЕННЯ
про появу ознак погіршення санітарного стану лісових насаджень

Житомирська
(Автономна Республіка Крим, область)

ДП «Коростишівське ЛГ»

(найменування власника лісів, постійного лісокористувача)

Лісництво Смолівське урочище основ. масив
квартал № 107 виділ № 11 ділянка № Площа 2,8 га

Таксаційна характеристика насадження

Склад 90% 19%, вік 51 років, бонітет 15 середній діаметр 22 см,
середня висота 24 м, повнота 07, тип лісу В3 АС, рельєф гірський,
експозиція , ґрунт дерново-підзолистий, підріст , підлісок К. Я. Л.

Лісопатологічна характеристика насадження

Вид пошкодження насадження (лісова пожежа, буревій, сніголам, обледеніння, відмирання та всихання дерев, захаращеність, об'їдання шкідниками хвої/листя, наявність гусені, масовий літ метеликів, опадання хвої/листя, відлущення кори на стовбурах та інші ознаки, не характерні для нормального стану дерев)

Ступінь пошкодження, ураження: середній

(поодинокі, слабке, середнє, сильне)

Вид розподілу пошкоджених дерев: групова

(поодинокий, груповий, куртинний)

Обсяг ушкодженої деревини на 1 гектарі (окомірно) 30 куб. метрів, у тому числі сухостійної 15 куб. метрів

Ознаки погіршення стану лісових насаджень виявив:

старший майстер лісу

(посада)

[підпис]

(підпис)

Андрейко Б.М.

(ініціали та прізвище)

28.01.2021

помічник лісничого

(лісничий (помічник лісничого))

[підпис]

(підпис)

Бейсаків В.В.

(ініціали та прізвище)

28.01.2021

Висновок інженера відділу (сектору) охорони і захисту лісу державного лісогосподарського (лісомисливського) підприємства або представника державного спеціалізованого лісозахисного підприємства щодо необхідності здійснення лісозахисних чи інших заходів з поліпшення санітарного стану лісів за результатами огляду санітарного стану лісової ділянки: користувач лісу В.О. Карпенко

Інженер ОЗЛ

(посада)

[підпис]

(підпис)

В.О Карпенко

(ініціали та прізвище)

28.01.2021



**ЗГІДНО З
ОРИГІНАЛОМ**

А К Т
поточного лісопатологічного обстеження

«19» лютого 2021 року

м. Коростишів

Нами, начальником відділу лісової фітопатології ДСЛП «Вінницялісозахист» Стегняком В.Д. (відповідно до листа ДП «Коростишівське ЛГ» від 10.02.2021 року № 110, в період з 16 по 19 лютого 2021 року), головним лісничим ДП «Коростишівське ЛГ» Костюком Л.О., лісничим Дубовецького лісництва Авраменком С.М., лісничим Івницького лісництва Душком В.М., лісничим Коростишівського лісництва Бойком І.В., лісничим Кропивнянського лісництва Сельчуком В.Ю., лісничим Смолівського лісництва Волощуком О.В., провели поточне лісопатологічне обстеження насаджень, які належать ДП «Коростишівське ЛГ» і знаходяться на території вищеперерахованих лісництв.

В результаті обстеження встановлено наступне:

По маршрутному ходу було обстежено лісові насадження в наступних кварталах:

Дубовецьке лісництво: 2, 3, 12, 16, 17, 22, 23, 25, 30, 34, 35, 38, 42, 43, 44, 46, 49, 50, 51;

Івницьке лісництво: 7, 10, 16, 21, 22, 27, 35, 38, 42;

Коростишівське лісництво: 4, 5, 7, 10, 11, 13, 14, 15, 16, 18, 19, 22, 24, 27, 29, 32, 46, 47, 50, 52, 63, 64, 65;

Кропивнянське лісництво: 1, 2, 3, 5, 13, 19, 20, 21, 26, 27, 28, 29, 32, 33, 34, 35, 36, 37, 38, 39, 42;

Смолівське лісництво: 14, 17, 24, 26, 27, 28, 29, 42, 43, 47, 50, 52, 56, 57, 59, 69, 75, 84, 88, 96, 99, 103, 107.

Обстежені деревостани в основному представлені різновіковими чистими та мішаними насадженнями з головною породою С3. Всього обстежена площа складає **433,8 га**, в т.ч. виявлено осередків шкідників та хвороб лісу:

- | | |
|--------------------|----------|
| • Вершинний короїд | 409,9 га |
| • Коренева губка | 23,9 га |

Лісопатологічна характеристика обстежених насаджень:

Основними причинами розладнання обстежених деревостанів є діяльність комплексу стовбурових шкідників у видовому складі яких на С3 провідне місце посідають: короїд вершинний (*Ips acuminatus*), короїд шестизубий (*Ips sexdentatus*) лубоїди соснові (лубоїд сосновий малий – *Blastophagus minor*, лубоїд сосновий великий *Blastophagus piniperda*).

Дані насадження (з головною породою С3 в складі) характеризуються розвитком та розповсюдженням на тлі еколого-кліматичних факторів (нерівномірна кількість опадів, ранній початок вегетаційних періодів минулих років, літня спека та ін.) небезпечних осередків короїда верхівкового (*Ips acuminatus*), в меншій мірі лубоїда соснового малого (*Blastophagus minor*) та короїда шестизубого (*Ips sexdentatus*) внаслідок чого відбувається висихання соснових деревостанів в слабкому, середньому та сильному ступенях – переважно поодинокого та групового характеру. Висихання даних насаджень коливається в широких межах від слабого ступеню (5%) до сильного ступеню (20%).

Приурочене висихання переважно до стін лісових масивів (межі зрубів минулих років, дороги, «вікна» в насадженнях з нерівномірною повнотою). Характер висихання одночасний, серед сухостійних дерев переважають дерева V та VI категорій стану (характеризуються частковим опаданням кори, дерева відпрацьовані стовбуровими шкідниками, хвоя, гілки другого і третього порядків відсутні). Переважає вершинний

тип всихання, крони дерев сосни сильно ажурні, спостерігається зміна (освітлення) кольору глиці від світло-зеленого до жовтого.

В обстежених насадженнях спостерігається поодинокі та групове всихання дерев сосни внаслідок пошкодження синьою сосною златкою, дерева відпрацьовані шкідником, хвоя у переважній кількості таких дерев руда, невелика кількість дерев з жовтуватим-зеленою хвоєю, або хвоя частково вже опала. Кора на таких деревах відшаровується, на деревині розвинулись сажисті грибки, що дало поверхні стовбура чорне забарвлення. В таких деревах всихання відбувається знизу до вершини.

Також внутрішні тканини стовбурів в місцях поширення личинок ходів вищезгаданих стовбурових шкідників характеризуються наявністю «синяви» яка характерна при поширенні її збудників - офіостомових грибів. Сухостійні й особливо всихаючі та сильно ослаблені дерева є сприятливим фактором для утворення небезпечних осередків стовбурових шкідників в майбутньому.

Крім того спостерігається всихання дерев берези повислої від трутовика справжнього та бактеріальної водянки, всихання дерев осики від трутовика несправжнього, дерев дуба звичайного від пошкоджень бронзовою златкою та опеньком осіннім, судинним мікозом Дз. Дані дерева є суховершинними, сухокронними (всихаючими) або сухостійними, наявністю вітровальних дерев пошкоджених опеньком осіннім, наявністю плодових тіл трутовиків, поперечного раку тощо.

Осередки кореневої губки. Хвойні насадження з головною породою Сз в осередку кореневої губки (Сзк). Характер всихання мішаний – наявний груповий та куртинний сухостій (куртини всихання до 0,02 – 0,03 га), вітровал з дерев породи Сз минулих років групового характеру. Повнота нерівномірна – наявні вікна середніх розмірів. Переважаючими видами стовбурових шкідників є представники родин короїдів, лубоїдів, в меншій мірі златок.

Сухостійні та всихаючі дерева характеризуються заселенням та відпрацюванням стовбуровими шкідниками про свідчить наявність льотних отворів на стовбурах дерев. Переважна кількість дерев що відноситься до сухою минулих років - вражена стовбуровими шкідниками родин златок, в незначному відсотку – представниками родини вусачів. Сухостійні та всихаючі дерева є сприятливим фактором для утворення небезпечних осередків стовбурових шкідників в майбутньому.

Дерева вражені стовбурними гнилями Ос та Влч характеризуються відпадом дерев змішаного типу – наявний в них сухостій, що носить як поодинокий так і груповий характер (групи невеликі в середньому до 2-3 дерев). Також в окремих насадженнях наявний вітровал минулих років поодинокі та групового характеру. Сухостійні та всихаючі дерева характеризуються заселенням та відпрацюванням стовбуровими шкідниками про свідчить наявність льотних отворів на стовбурах дерев.

В мішаних насадженнях за участі Бп спостерігається всихання дерев берези, яке носить груповий характер посихання (групи по 2 – 4 дерева) в результаті негативної дії бактеріальної водянки (викликається бактерією *Erwinia multivora*). Вражені бактеріальною водянкою (бактеріозом) дерева берези характеризуються суховершинністю (всиханням 1/2 - 1/3 крони), наявністю характерних некрозів на стовбурах дерев. Поширення бактеріальної водянки приурочене до заселенням дерев берези стовбуровими шкідниками – переважно заболонником березовим (*Scolytus ratzeburgifans*).

Також в обстежених насадженнях спостерігається пошкодження дерев вітровалом та буреломом в слабкому ступені пошкодження, переважно поодинокі характеру. Такі дерева потребують виборки при проведенні санітарних рубок вибіркового.

Загальний висновок: Обстежені насадження є осередками масового розмноження та розповсюдження стовбурових шкідників – переважними видами яких є короїд верхівковий, шестизубий короїд, соснові лубоїди, синя соснова златка. Разом з тим встановлений чіткий взаємозв'язок з заселенням даних шкідників та поширенням у провідних тканинах деревини збудників офіостомових грибів, що викликають так звану «синяву» деревини, яка призводить до швидкої втрати нею технічної якості. Враховуючи те, що поширення «синяви» чітко прив'язано з екологічною групою вершинних стовбурових шкідників – поширення хвороби в деревах сосни йде «зверху до низу», тобто первинне потрапляння в деревину відбувається з першими спробами заселення її короїдом верхівковим, а вже в подальшому сама хвороба поширюється з гілок крони вниз по стовбуру та відбувається подальше заселення вже іншими видами стовбурових шкідників таких як короїд шестизубий, лубоїд сосновий малий, лубоїд сосновий великий і наприкінці, на останніх етапах всихання дерев, шкідниками родин златок і вусачів. Тому в ряді випадків при своєчасному виявленні та відборі вражених дерев (особливо дерев свіжозаселених, які мають ознаки заселення стовбуровими шкідниками – наприклад: зміна кольору глиці, наявність «стрижених» пагонів, гілок під проекцією крон дерев сосни) пеньки на місцях зрубів не матимуть ознак враження дерев даною хворобою. У обстежених насадженнях спостерігається поодинокі та групові всихання дерев сосни внаслідок пошкодження синьою сосною златкою, дерева відпрацьовані шкідником, хвоя у переважній кількості таких дерев руда, невелика кількість дерев з жовтуватозеленою хвоєю, або хвоя частково вже опала. Кора на таких деревах відшаровується, на деревині розвинулись сажисті грибки, що дало поверхні стовбура чорне забарвлення. В таких деревах всихання відбувається знизу до вершини.

В цілому насадження сильно розладнанні, є небезпечними осередками виникнення та подальшого розповсюдження вторинних (стовбурових) шкідників. Враховуючи незадовільну лісопатологічну ситуацію, що склалась – дані насадження потребують проведення відповідних заходів з поліпшення санітарного стану.

Для поліпшення санітарного стану лісів та відповідно до «Санітарних правил в лісах України» рекомендовано провести санітарне рубання вибіркове (СРВ) на площі 433,8 га.

Таксаційні характеристики обстежених насаджень внесені у журнал поточного лісопатологічного обстеження використовувалися згідно матеріалів лісовпорядкування 2018 року.

Відомість поточного лісопатологічного обстеження додається.

Під час проведення даного обстеження лісовій охороні ДП «Коростишівське ЛГ» надавалась методична допомога з питань лісозахисту.

Примітка: геодезична зйомка, матеріально-грошова оцінка лісосік, визначення фактичних середніх розрядів висот та діаметрів проводитимуться силами лісової охорони ДП «Коростишівське лісове господарство». При обстеженні вищевказаних ділянок, ознаки відводів були відсутні.

РЕКОМЕНДАЦІЇ:

1. ДП «Коростишівське ЛГ» скласти перелік заходів з поліпшення санітарного стану лісів та погодити відповідно до п. 5 «Санітарних правил в лісах України».
2. Всі виявлені осередки шкідників та хвороб лісу поставити на облік до Книги обліку шкідників та хвороб лісу.
3. З метою недопущення появи та розповсюдження стовбурових шкідників та збереження технічних якостей деревини рубки поліпшення санітарного стану лісів необхідно провести в максимально стислі терміни.

4. Рубки провести згідно Санітарних правил в лісах України.
5. На зрубках порубкові залишки рекомендується спалювати чи подрібнювати одночасно із заготівлею, з метою локалізації діючих осередків.
6. При спалюванні порубкових решток необхідно дотримуватися Правил пожежної безпеки.
7. При появі осередків масового розмноження та розповсюдження шкідників/хвороб лісу та невизначенні їх видового складу і з метою своєчасного планування видів та об'ємів заходів з поліпшення санітарного стану – своєчасно інформувати ДСЛП «Вінницялісозахист»
8. Під час відбору дерев до рубки в соснових насадженнях, під якими спостерігається «гілкопад» з крони (внаслідок додаткового харчування вершинного короїда, лубоїдів), відносити до ІV категорії стану з обов'язковим взяттям до рубки.
9. Всихаючі пошкоджені насадження, які спостерігалися при проведенні даного поточного обстеження і не були включені в даний акт силами лісової охорони підприємства встановити їх місцезнаходження (квартал і виділ) та з допомогою GPS-пристроїв – площу всихання, заповнити Повідомлення про появу ознак погіршення санітарного стану лісових насаджень та інформувати ДСЛП «Вінницялісозахист» для планування виїзду лісопатолога.

Обстеження провели:

Начальник відділу лісової фітопатології
ДСЛП «Вінницялісозахист»



В.Д. Стегняк

Головний лісничий
ДП «Коростишівське ЛГ»

Л.О. Костюк

Лісничий Дубовецького лісництва

С.М. Авраменко

Лісничий Івницького лісництва

В.М. Душко

Лісничий Коростишівського лісництва

І.В. Бойко

Лісничий Кропивнянського лісництва

В.Ю. Сельчук

Лісничий Смолівського лісництва *

О.В. Волощук

З актом ознайомлений:

Директор
ДП «Коростишівське ЛГ»

В.С. Ейсмонт

ПОГОДЖУЮ

Директор державного спеціалізованого лісозахисного підприємства "Вінницьлісозахист"

(підпис, ініціали та прізвище) В.В. Чудак
02 03 2021 року



Начальник Житомирського обласного управління лісового та мисливського господарства
(підпис, ініціали та прізвище) В.А. Сахнюк
15 06 2021 року

ПЕРЕЛІК
заходів з поліпшення санітарного стану лісів на 2021 рік
по ДП "Коростишівське лісове господарство" Житомирського ОУЛМГ
(найменування власника лісів, постійного лісокористувача)

Житомирська область
(Автономна Республіка Крим, область)

Лісництво (урочище)	Ном ер квар талу	Ном ер виді лу	Площа виділу, гектарів	Ном ер підв иділу	Площа підвиділу, гектарів		Коротка таксаційна характеристика насадження відповідно до матеріалів лісовпорядкування							Катего рія захисн ості	Вид запла нован их заходів	Причини призначення заходів	Орієнт овний запас дерев ини, що підляг ає вирубу ванню , куб. м на 1 га	Наявність рослин і тварин, занесен их до Червоно ї книги України
					загаль на	у тому числі площа , можл ива для експл уатації	склад	вік, років	повно та	бонітет	серед ня висот а, м	серед ній діаме тр, см	запас дерев остану, куб. метрів на 1 гектар					
1	2	3	4	5	6	7	8	9	10	11	12	13	14	15	16	17	18	19
Дубовецьке	2	25	1,3		1,3	1,3	10Сз+Бп	60	0,7	1А	24	28	360	3	СРВ	Короїд вершинний	30	немає
Дубовецьке	3	32	1,7		1,7	1,7	8Сз2Влч	76	0,6	1А	27	36	310	3	СРВ	Короїд вершинний	30	немає
Дубовецьке	12	3	1,2		1,2	1,2	6Сз(111)2Сз(65)2Влч	111	0,6	1	29	48	360	4	СРВ	Короїд вершинний	25	немає
Дубовецьке	16	40	4,7		4,7	4,7	9Сз1Бп	53	0,7	1	21	28	280	4	СРВ	Короїд вершинний	30	немає
Дубовецьке	16	42	3,7		3,7	3,7	10Сз+Бп	50	0,7	1А	22	28	320	4	СРВ	Короїд вершинний	30	немає
Дубовецьке	16	45	1,1		1,1	1,1	9Сз1Бп	43	0,7	1А	20	26	260	4	СРВ	Короїд вершинний	25	немає
Дубовецьке	17	31	5,4		5,4	5,4	9Сз1Бп	43	0,7	1Б	21	28	280	4	СРВ	Короїд вершинний	30	немає
Дубовецьке	17	32	5,5		5,5	5,5	9Сз1Бп	50	0,7	1А	22	28	300	4	СРВ	Короїд вершинний	30	немає
Дубовецьке	22	27	2,5		2,5	2,5	8Сз2Бп+Ос+Ял+Дз	51	0,7	1А	22	30	280	4	СРВ	Короїд вершинний	25	немає

Лісництво (урочище)	Ном ер квар талу	Ном ер виді лу	Площа виділу, гектарів	Ном ер підв иділ у	Площа підвиділу, гектарів		Коротка таксаційна характеристика насадження відповідно до матеріалів лісовпорядкування							Катего рія захисн ості	Вид запла нован их заході в	Причини призначення заходів	Орієнт овний запас дерев ини, що підляг ає вирубу ванню , куб. м на 1 га	Наявність рослин і тварин, занесен их до Червоно ї книги України
					загаль на	у тому числі площа можл ива для експл уатації	склад	вік, років	повно та	бонітет	серед ня висот а, м	серед ній діаме тр, см	запас дерев остану, куб. метрів на 1 гектар					
1	2	3	4	5	6	7	8	9	10	11	12	13	14	15	16	17	18	19
Дубовецьке	23	10	4,9		4,9	4,9	7Сз1Ял2Бп+Дз	43	0,75	1Б	22	28	310	4	СРВ	Короїд вершинний	20	немає
Дубовецьке	25	9	4,8		4,8	4,8	10Сз+Бп	53	0,7	1А	23	30	340	4	СРВ	Короїд вершинний	30	немає
Дубовецьке	25	20	4,5		4,5	4,5	9Сз1Бп	47	0,7	1А	22	28	300	4	СРВ	Короїд вершинний	20	немає
Дубовецьке	30	9	3,8		3,8	3,8	8Сз2Бп	48	0,7	1Б	23	28	300	4	СРВ	Короїд вершинний	25	немає
Дубовецьке	30	18	2,3		2,3	2,3	8Сз1Ял1Бп+Дз	48	0,7	1Б	23	28	320	4	СРВ	Короїд вершинний	20	немає
Дубовецьке	34	1	5,7		5,7	5,7	10Сз+Бп	55	0,6	1А	23	32	290	4	СРВ	Короїд вершинний	30	немає
Дубовецьке	34	13	1,4		1,4	1,4	10Сз	76	0,55	1	26	36	320	4	СРВ	Короїд вершинний	40	немає
Дубовецьке	35	28	2		2	2	10Сз	71	0,6	1	25	36	330	4	СРВ	Короїд вершинний	45	немає
Дубовецьке	38	16	2,8		2,8	2,8	10Сз+Дз	71	0,65	1А	28	32	400	4	СРВ	Короїд вершинний	15	немає
Дубовецьке	42	13	14,6	1	4,6	4,6	10Сзк	76	0,6	1А	28	36	370	4	СРВ	Коренева губка	35	немає
Дубовецьке	42	22	0,9		0,9	0,9	10Сзк	66	0,6	1А	25	32	320	4	СРВ	Коренева губка	45	немає
Дубовецьке	43	29	2,9		2,9	2,9	10Сзк	66	0,55	1	23	30	270	4	СРВ	Коренева губка	30	немає
Дубовецьке	44	23	3,2		3,2	3,2	10Сз	66	0,6	1А	25	32	320	4	СРВ	Короїд вершинний	35	немає
Дубовецьке	46	7	2,1		2,1	2,1	10Сз+Дз	65	0,6	1А	26	32	340	4	СРВ	Короїд вершинний	20	немає
Дубовецьке	49	10	0,7		0,7	0,7	10Сз	86	0,5	1	26	36	290	3	СРВ	Короїд вершинний	35	немає
Дубовецьке	49	13	0,8		0,8	0,8	10Сз+Бп+Ос	63	0,6	2	20	26	240	3	СРВ	Короїд вершинний	30	немає
Дубовецьке	49	17	8		8	8	9Сз1Бп	71	0,65	1	24	28	310	3	СРВ	Короїд вершинний	20	немає
Дубовецьке	49	19	0,6		0,6	0,6	10Сз	68	0,7	1	23	26	340	3	СРВ	Короїд вершинний	40	немає
Дубовецьке	49	21	2,6		2,6	2,6	9Сз1Бп	66	0,7	1	23	30	320	3	СРВ	Короїд вершинний	25	немає
Дубовецьке	50	19	5,1		5,1	5,1	9Сз1Бп	76	0,6	1	25	36	300	3	СРВ	Короїд вершинний	20	немає
Дубовецьке	51	2	4		4	4	10Сзк+Бп	68	0,65	1	23	28	320	3	СРВ	Коренева губка	30	немає
Дубовецьке	51	9	2,3		2,3	2,3	8Сз2Бп	110	0,55	1	29	48	300	3	СРВ	Короїд вершинний	25	немає
Дубовецьке	51	12	20,5	1	10	10	10Сзк	76	0,6	1	23	26	290	3	СРВ	Коренева губка	20	немає
Разом					107,1	107,1												
Івницьке	7	8	3,3		3,3	3,3	10Сз+Бп	71	0,63	1А	26	28	360	4	СРВ	Короїд вершинний	30	немає
Івницьке	10	3	7,8	1	5,1	5,1	10Сз+Бп	80	0,45	1	26	32	260	4	СРВ	Короїд вершинний	10	немає
Івницьке	10	13	1,2		1,2	1,2	10Сз	79	0,5	2	23	26	240	4	СРВ	Короїд вершинний	30	немає

Лісництво (урочище)	Номер квар- талу	Номер виді- лу	Площа виділу, гектарів	Номер підв- ділу	Площа підвиділу, гектарів		Коротка таксаційна характеристика насадження відповідно до матеріалів лісовпорядкування							Категорія захисності	Вид запланованих заходів	Причини призначення заходів	Орієнтовний запас деревини, що підлягає вирубів- ванню, куб. м на 1 га	Наявність рослин і тварин, занесених до Червоної книги України
					загальна	у тому числі площа можлива для експлуатації	склад	вік, років	повнота	бонітет	середня висота, м	середній діаметр, см	запас деревостану, куб. метрів на 1 гектар					
1	2	3	4	5	6	7	8	9	10	11	12	13	14	15	16	17	18	19
Івницьке	10	17	1,1		1,1	1,1	10Сз	81	0,65	1	24	28	330	4	СРВ	Короїд вершинний	40	немає
Івницьке	16	17	8,3		8,3	8,3	10Сз+Бп	57	0,7	1Б	26	24	400	4	СРВ	Короїд вершинний	25	немає
Івницьке	16	7	2,6		2,6	2,6	7Сз3Бп+Дз	56	0,7	1А	23	26	280	4	СРВ	Короїд вершинний	35	немає
Івницьке	16	8	2,3		2,3	2,3	9Сз1Бп	44	0,7	1Б	22	20	320	4	СРВ	Короїд вершинний	30	немає
Івницьке	16	9	2,9		2,9	2,9	9Сз1Бп	54	0,75	1Б	25	22	390	4	СРВ	Короїд вершинний	35	немає
Івницьке	21	23	1,1		1,1	1,1	9Сз1Бп	61	0,7	1А	23	24	330	4	СРВ	Короїд вершинний	30	немає
Івницьке	22	21	2,1		2,1	2,1	10Сз+Дз	70	0,7	1А	26	26	400	4	СРВ	Короїд вершинний	30	немає
Івницьке	27	3	7,1		7,1	7,1	9Сз1Дз	70	0,7	1Б	29	22	410	4	СРВ	Короїд вершинний	25	немає
Івницьке	35	3	0,7		0,7	0,7	4Сз2Бп3Дз1Ос+Гз	101	0,6	1А	32	40	340	4	СРВ	Короїд вершинний	45	немає
Івницьке	38	10	4,7		4,7	4,7	10Сз+Бп	68	0,65	1А	27	26	380	4	СРВ	Короїд вершинний	30	немає
Івницьке	42	17	5,5		5,5	5,5	7Сз2Дз1Бп+Яле	67	0,55	1А	27	26	310	4	СРВ	Короїд вершинний	25	немає
Разом					48	48												
Коростишівське	4	21	12,5	2	7,5	7,5	10Сз+Бп+Влч	60	0,7	1А	24	30	360	2	СРВ	Короїд вершинний	20	немає
Коростишівське	5	1	0,4		0,4	0,4	10Сз+Влч	101	0,55	1	28	44	330	2	СРВ	Короїд вершинний	35	немає
Коростишівське	5	31	1,8		1,8	1,8	10Сз+Дз	96	0,65	1	28	40	400	2	СРВ	Короїд вершинний	20	немає
Коростишівське	5	42	2		2	2	10Сз+Дз	101	0,5	1	28	36	310	2	СРВ	Короїд вершинний	25	немає
Коростишівське	7	18	6,4		6,4	6,4	7Сз3Дз	121	0,6	2	28	48	340	2	СРВ	Короїд вершинний	20	немає
Коростишівське	10	40	0,6		0,6	0,6	8Сз2Дз+Бп	111	0,6	1	29	44	360	2	СРВ	Короїд вершинний	35	немає
Коростишівське	11	10	1,3		1,3	1,3	9Сз1Дз+Бп	96	0,55	1	28	40	330	3	СРВ	Короїд вершинний	30	немає
Коростишівське	13	4	31,5	1	5	5	10Сз	76	0,6	1А	27	36	360	2	СРВ	Короїд вершинний	20	немає
Коростишівське	14	14	0,8		0,8	0,8	8Сз2Дз+Бп	111	0,55	2	28	40	320	2	СРВ	Короїд вершинний	30	немає
Коростишівське	15	28	3		3	3	10Сз+Бп	79	0,6	1	25	32	320	2	СРВ	Короїд вершинний	20	немає
Коростишівське	15	64	2,2		2,2	2,2	9Сз1Дз	71	0,6	1А	27	32	340	2	СРВ	Короїд вершинний	30	немає
Коростишівське	16	41	3,4	2	1	1	10Сз	91	0,6	1	29	40	400	2	СРВ	Короїд вершинний	40	немає
Коростишівське	16	42	0,8		0,8	0,8	8Сз(76)2Сз(91)	76	0,6	1А	27	32	360	2	СРВ	Короїд вершинний	35	немає
Коростишівське	16	45	0,7		0,7	0,7	9Сз1Дз	111	0,55	2	28	40	330	2	СРВ	Короїд вершинний	35	немає
Коростишівське	18	8	21,3	1	5	5	10Сз	86	0,6	1	28	36	370	2	СРВ	Короїд вершинний	20	немає

Лісництво (урочище)	Ном ер квар талу	Ном ер виді лу	Площа виділу, гектарів	Ном ер підв иділ у	Площа підвиділу, гектарів		Коротка таксаційна характеристика насадження відповідно до матеріалів лісовпорядкування								Катего рія захисн ості	Вид запла нован их заході в	Причини призначення заходів	Орієнт овний запас дерев ини, що підляг ає вирубу ванню , куб. м на 1 га	Наявність рослин і тварин, занесен их до Червоно ї книги України
					загаль на	у тому числі площа , можл ива для експл уатації	склад	вік, років	повно та	бонітет	серед ня висот а, м	серед ній діаме тр, см	запас дерев остану, куб. метрів на 1 гектар						
1	2	3	4	5	6	7	8	9	10	11	12	13	14	15	16	17	18	19	
Коростишівське	18	12	0,9		0,9	0,9	10Сз+Дз	120	0,55	2	29	40	360	2	CPB	Короїд вершинний	35	немає	
Коростишівське	18	19	2,7		2,7	2,7	10Сз+Влч	60	0,7	1А	26	36	400	2	CPB	Короїд вершинний	20	немає	
Коростишівське	18	43	0,2		0,2	0,2	10Сз	63	0,6	2	20	32	240	2	CPB	Короїд вершинний	30	немає	
Коростишівське	19	25	2,9		2,9	2,9	10Сз+Гз	71	0,65	1Б	31	40	460	2	CPB	Короїд вершинний	25	немає	
Коростишівське	19	33	0,4		0,4	0,4	10Сз+Гз	71	0,65	1Б	31	40	460	2	CPB	Короїд вершинний	45	немає	
Коростишівське	22	8	1,5		1,5	1,5	7Сз3Дз+Бп	63	0,65	1А	26	30	320	3	CPB	Короїд вершинний	10	немає	
Коростишівське	22	36	0,6		0,6	0,6	10Сз+Бп+Дз	64	0,7	1А	26	32	400	4	CPB	Короїд вершинний	35	немає	
Коростишівське	22	39	0,5		0,5	0,5	9Сз1Бп+Дз	63	0,65	1А	24	26	310	4	CPB	Короїд вершинний	30	немає	
Коростишівське	22	40	0,2		0,2	0,2	8Сз2Дз+Бп+Ос	71	0,6	1А	26	30	320	4	CPB	Короїд вершинний	30	немає	
Коростишівське	24	9	3,7		3,7	3,7	9Сз1Гз+Влч	72	0,65	1А	28	32	330	2	CPB	Короїд вершинний	20	немає	
Коростишівське	27	4	4,8	1	2	2	10Сз+Дз+Гз	91	0,6	1А	30	36	400	2	CPB	Короїд вершинний	20	немає	
Коростишівське	27	5	16,7	1	5	5	10Сз+Бп	115	0,6	1	30	40	410	2	CPB	Короїд вершинний	20	немає	
Коростишівське	29	17	29,5	1	4	4	9Сз1Дз+Бп	120	0,55	1	30	44	360	2	CPB	Короїд вершинний	20	немає	
Коростишівське	32	30	2,4		2,4	2,4	9Сз1Влч	101	0,65	1	30	36	420	2	CPB	Короїд вершинний	20	немає	
Коростишівське	32	32	0,9		0,9	0,9	8Сз2Влч+Бп	63	0,85	1А	25	32	440	2	CPB	Короїд вершинний	40	немає	
Коростишівське	46	6	10,3	1	3	3	10Сз	74	0,7	1А	27	36	420	2	CPB	Короїд вершинний	20	немає	
Коростишівське	46	7	0,7		0,7	0,7	10Сз	61	0,7	1А	26	32	400	2	CPB	Короїд вершинний	40	немає	
Коростишівське	46	17	12,5	1	1,1	1,1	10Сз+Дз+Клг	84	0,6	1	27	36	360	2	CPB	Короїд вершинний	35	немає	
Коростишівське	47	1	3,1		3,1	3,1	10Сз+Тк	71	0,7	1А	26	32	400	2	CPB	Короїд вершинний	20	немає	
Коростишівське	47	2	12,4	2	2,5	2,5	10Сз	71	0,65	1а	26	32	370	2	CPB	Короїд вершинний	20	немає	
Коростишівське	50	5	13,5	1	2,5	2,5	10Сз	115	0,5	2	28	52	300	2	CPB	Короїд вершинний	20	немає	
Коростишівське	52	4	5,8		5,8	5,8	7Сз3Дз	121	0,55	1	30	48	340	2	CPB	Короїд вершинний	20	немає	
Коростишівське	63	14	4,2		4,2	4,2	10Сз	91	0,5	1	29	36	330	2	CPB	Короїд вершинний	20	немає	
Коростишівське	64	1	4		4	4	9Сз1Дз	111	0,5	2	28	44	300	2	CPB	Короїд вершинний	20	немає	
Коростишівське	64	38	1,5		1,5	1,5	10Сз	91	0,5	1	28	32	310	2	CPB	Короїд вершинний	20	немає	
Коростишівське	65	12	4,2		4,2	4,2	9Сз1Бп	60	0,7	1А	24	28	330	2	CPB	Короїд вершинний	20	немає	
Разом					99	99													

Лісництво (урочище)	Ном ер квар талу	Ном ер виді лу	Площа виділу, гектарів	Ном ер підв иділ у	Площа підвиділу, гектарів		Коротка таксаційна характеристика насадження відповідно до матеріалів лісовпорядкування							Катего рія захисн ості	Вид запла нован их заході в	Причини призначення заходів	Орієнт овний запас дерев ини, що підляг ає вирубу ванню , куб. м на 1 га	Наявність рослин і тварин, занесен их до Червоно ї книги України
					загаль на	у тому числі площа можл ива для експл уатації	склад	вік, років	повно та	бонітет	серед ня висот а, м	серед ній діаме тр, см	запас дерев остану, куб. метрів на 1 гектар					
1	2	3	4	5	6	7	8	9	10	11	12	13	14	15	16	17	18	19
Кропивнянське	1	3	1,2		1,2	1,2	10Сз	101	0,6	1	30	40	420	2	CPB	Короїд вершинний	20	немає
Кропивнянське	1	13	5		5	5	10Сз+Дз	101	0,5	1	30	48	370	2	CPB	Короїд вершинний	20	немає
Кропивнянське	1	34	3,5		3,5	3,5	10Сз+Влч	101	0,55	1А	32	46	400	2	CPB	Короїд вершинний	20	немає
Кропивнянське	2	1	3,1		3,1	3,1	10Сз	101	0,55	1	30	36	360	2	CPB	Короїд вершинний	20	немає
Кропивнянське	3	2	1,9		1,9	1,9	8Сз2Бп+Влч	69	0,75	1	25	28	360	2	CPB	Короїд вершинний	20	немає
Кропивнянське	3	44	0,5		0,5	0,5	10Сз+Дз	62	0,7	1А	25	28	380	2	CPB	Короїд вершинний	30	немає
Кропивнянське	5	34	3,6		3,6	3,6	8Сз1Дз1Бп	66	0,8	1	22	28	330	2	CPB	Короїд вершинний	20	немає
Кропивнянське	5	46	1,5		1,5	1,5	10Сз+Дз+Бп	91	0,6	1	27	36	360	2	CPB	Короїд вершинний	20	немає
Кропивнянське	13	52	1,4		1,4	1,4	9Сз1Дз	69	0,75	1	25	30	380	2	CPB	Короїд вершинний	20	немає
Кропивнянське	13	65	0,3		0,3	0,3	9Сз1Дз	69	0,7	1	25	30	350	2	CPB	Короїд вершинний	20	немає
Кропивнянське	19	31	5,7	2	4,8	4,8	8Сз1Дз1Бп	69	0,75	1	25	28	350	2	CPB	Короїд вершинний	20	немає
Кропивнянське	20	9	4,4	1	1,5	1,5	7Сз2Бп1Дз+Влч	71	0,75	1	24	28	310	4	CPB	Короїд вершинний	20	немає
Кропивнянське	21	17	1,5		1,5	1,5	10Сз+Бп+Дз	90	0,5	1	27	32	300	4	CPB	Короїд вершинний	30	немає
Кропивнянське	26	5	0,8		0,8	0,8	10Сз+Бп	81	0,7	1А	29	32	460	2	CPB	Короїд вершинний	20	немає
Кропивнянське	27	21	0,4		0,4	0,4	5Сз3Бп2Влч+Дз	40	0,7	1	17	20	150	4	CPB	Короїд вершинний	40	немає
Кропивнянське	27	35	0,3		0,3	0,3	10Сз	100	0,55	1	28	40	340	4	CPB	Короїд вершинний	80	немає
Кропивнянське	28	5	2,7		2,7	2,7	7Сз2Дз1Гз+Бп	67	0,7	1А	26	30	370	4	CPB	Короїд вершинний	30	немає
Кропивнянське	29	29	2,1		2,1	2,1	8Сз2Бп	41	0,8	1	17	20	210	4	CPB	Короїд вершинний	30	немає
Кропивнянське	29	39	2,9		2,9	2,9	9Сз1Бп+Ос	46	0,8	1А	20	22	290	4	CPB	Короїд вершинний	30	немає
Кропивнянське	29	43	0,5		0,5	0,5	10Сз	65	0,7	1А	27	32	420	4	CPB	Короїд вершинний	80	немає
Кропивнянське	32	1	1,9		1,9	1,9	10Сз	91	0,55	1	26	32	320	4	CPB	Короїд вершинний	35	немає
Кропивнянське	32	16	3,3	2	1,1	1,1	10Сз	91	0,6	1	26	32	340	4	CPB	Короїд вершинний	30	немає
Кропивнянське	33	7	1,5		1,5	1,5	10СзК	90	0,5	1	26	32	280	4	CPB	коренева губка	30	немає
Кропивнянське	34	12	5,2		5,2	5,2	6Дз4Сз+Влч	110	0,6	2	27	32	310	2	CPB	Короїд вершинний	20	немає
Кропивнянське	34	19	3,6		3,6	3,6	8Сз2Дз+Бп	110	0,6	1	29	44	360	2	CPB	Короїд вершинний	20	немає
Кропивнянське	34	23	6,7		6,7	6,7	9Сз1Дз+Бп	110	0,55	2	27	44	290	2	CPB	Короїд вершинний	20	немає
Кропивнянське	34	26	2,7		2,7	2,7	10Сз+Дз+Бп+Влч+Ос	111	0,55	2	28	40	250	2	CPB	Короїд вершинний	20	немає

Лісництво (урочище)	Ном ер квар талу	Ном ер виді лу	Площа виділу, гектарів	Ном ер підв иділ у	Площа підвиділу, гектарів		Коротка таксаційна характеристика насадження відповідно до матеріалів лісовпорядкування							Катего рія захисн ості	Вид запла нован их заходів	Причини призначення заходів	Орієнт овний запас дерев ини, що підляг ає вирубу ванню , куб. м на 1 га	Наявність рослин і тварин, занесен их до Червоно ї книги України
					загаль на	у тому числі площа можл ива для експл уатації	склад	вік, років	повно та	бонітет	серед ня висот а, м	серед ній діаме тр, см	запас дерев остану, куб. метрів на 1 гектар					
1	2	3	4	5	6	7	8	9	10	11	12	13	14	15	16	17	18	19
Кропивнянське	34	35	2,4		2,4	2,4	10Сз+Дз+Бп	86	0,7	1А	29	36	460	2	СРВ	Короїд вершинний	20	немає
Кропивнянське	34	43	6,9		6,9	6,9	8Сз2Дз+Бп	86	0,7	1	27	36	390	2	СРВ	Короїд вершинний	20	немає
Кропивнянське	35	40	3,3		3,3	3,3	9Сз1Сб+Бп	71	0,75	1	24	30	370	2	СРВ	Короїд вершинний	20	немає
Кропивнянське	35	41	2,1		2,1	2,1	10Сз	70	0,8	1	24	28	400	2	СРВ	Короїд вершинний	20	немає
Кропивнянське	36	14	0,7		0,7	0,7	9Сз1Бп+Влч+Дз	62	0,8	1	20	26	280	4	СРВ	Короїд вершинний	20	немає
Кропивнянське	37	8	0,9		0,9	0,9	9Сз1Влч+Бп	96	0,65	1	28	40	390	4	СРВ	Короїд вершинний	20	немає
Кропивнянське	37	43	0,5		0,5	0,5	10Сз	79	0,7	1	26	30	400	4	СРВ	Короїд вершинний	80	немає
Кропивнянське	38	44	0,5		0,5	0,5	9Сз1Бп	69	0,75	1	25	28	370	4	СРВ	Короїд вершинний	80	немає
Кропивнянське	39	4	2,6		2,6	2,6	6Сз4Бп	56	0,7	1	20	26	220	4	СРВ	Короїд вершинний	30	немає
Кропивнянське	42	2	8,3	1	5	5	10Сз	65	0,85	1	24	26	440	4	СРВ	Короїд вершинний	30	немає
Разом					87,1	87,1												
Смолівське	14	12	1,9		1,9	1,9	10Сз+Дз	96	0,6	1А	31	40	460	3	СРВ	Короїд вершинний	40	немає
Смолівське	17	16	2,2		2,2	2,2	10Сз+Дз	81	0,65	1А	28	36	410	3	СРВ	Короїд вершинний	40	немає
Смолівське	24	16	1,9		1,9	1,9	10Сз+Дз	79	0,75	1	25	28	410	3	СРВ	Короїд вершинний	40	немає
Смолівське	26	13	2,5		2,5	2,5	9Сз1Дз	71	0,7	1А	27	32	410	3	СРВ	Короїд вершинний	20	немає
Смолівське	27	7	4,8		4,8	4,8	9Сз1Дз+Ос	91	0,65	1	29	36	380	3	СРВ	Короїд вершинний	20	немає
Смолівське	28	8	3		3	3	8Сз2Дз	86	0,7	1А	29	36	410	3	СРВ	Короїд вершинний	40	немає
Смолівське	29	14	2,6		2,6	2,6	8Сз2Дз+Бп	69	0,75	1А	28	32	430	3	СРВ	Короїд вершинний	30	немає
Смолівське	42	12	5		5	5	10Сз+Дз	68	0,65	1А	27	26	390	4	СРВ	Короїд вершинний	20	немає
Смолівське	43	23	4,7		4,7	4,7	10Сз+Дз	73	0,65	1А	28	30	410	4	СРВ	Короїд вершинний	20	немає
Смолівське	43	29	1,4		1,4	1,4	10Сз+Дз	81	0,6	1А	28	34	380	4	СРВ	Короїд вершинний	20	немає
Смолівське	47	26	2,7		2,7	2,7	10Сз+Дз	68	0,65	1А	28	28	410	4	СРВ	Короїд вершинний	40	немає
Смолівське	47	27	1,1		1,1	1,1	10Сз+Дз	60	0,65	1Б	28	26	410	4	СРВ	Короїд вершинний	30	немає
Смолівське	50	6	4,7		4,7	4,7	8Сз2Бп	50	0,7	1Б	25	24	330	4	СРВ	Короїд вершинний	20	немає
Смолівське	52	13	2,9		2,9	2,9	9Сз1Дз	82	0,5	1А	29	36	330	4	СРВ	Короїд вершинний	30	немає
Смолівське	56	2	3,6		3,6	3,6	8Сз1Дз1Бп	58	0,6	1А	25	26	300	4	СРВ	Короїд вершинний	20	немає
Смолівське	56	41	0,9		0,9	0,9	10Сз+Дз+Бп	60	0,65	1А	28	28	410	4	СРВ	Короїд вершинний	20	немає

Лісництво (урочище)	Номер квар- талу	Номер виді- лу	Площа виділу, гектарів	Номер підв- иділу	Площа підвиділу, гектарів		Коротка таксаційна характеристика насадження відповідно до матеріалів лісовпорядкування								Категорія захисності	Вид запланованих заходів	Причини призначення заходів	Орієнтовний запас деревини, що підлягає вирубванню , куб. м на 1 га	Наявність рослин і тварин, занесених до Червоної книги України
					загальна	у тому числі площа , можлива для експлуатації	склад	вік, років	повнота	бонітет	середня висота, м	середній діаметр, см	запас деревостану, куб. метрів на 1 гектар						
1	2	3	4	5	6	7	8	9	10	11	12	13	14	15	16	17	18	19	
Смолівське	57	6	2,2		2,2	2,2	9Сз1Бп+Дз	56	0,65	1Б	26	26	380	4	CPB	Короїд вершинний	40	немає	
Смолівське	57	24	2		2	2	8Сз2Бп+Дз	66	0,65	1Б	28	28	350	4	CPB	Короїд вершинний	40	немає	
Смолівське	59	2	11,7	1	6	6	9Сз1Дз+Бп	67	0,55	1Б	29	34	360	4	CPB	Короїд вершинний	30	немає	
Смолівське	59	2	11,7	2	5,7	5,7	9Сз1Дз+Бп	67	0,55	1Б	29	34	360	4	CPB	Короїд вершинний	30	немає	
Смолівське	69	19	2,4		2,4	2,4	10Сз+Дз	70	0,65	1А	26	26	370	4	CPB	Короїд вершинний	40	немає	
Смолівське	75	15	5		5	5	8Сз1Бп1Дз	78	0,65	1А	28	30	390	4	CPB	Короїд вершинний	20	немає	
Смолівське	84	9	3,1		3,1	3,1	9Сз1Дз+Ос+Бп	65	0,5	1А	27	26	290	4	CPB	Короїд вершинний	40	немає	
Смолівське	88	21	1,6		1,6	1,6	9Сз1Влч+Дз	87	0,65	1А	31	36	450	3	CPB	Короїд вершинний	40	немає	
Смолівське	96	18	1,4		1,4	1,4	7Сз2Влч1Бп+Дз	79	0,6	1А	29	34	350	4	CPB	Короїд вершинний	40	немає	
Смолівське	99	24	1		1	1	9Сз1Бп	101	0,55	1	28	38	330	4	CPB	Короїд вершинний	30	немає	
Смолівське	103	20	0,8		0,8	0,8	10Сз	78	0,55	1	27	28	330	4	CPB	Короїд вершинний	40	немає	
Смолівське	103	25	0,7		0,7	0,7	9Сз1Бп	70	0,6	1	23	28	280	4	CPB	Короїд вершинний	40	немає	
Смолівське	107	5	8,7		8,7	8,7	9Сз1Дз+Бп	51	0,65	1Б	25	20	340	4	CPB	Короїд вершинний	20	немає	
Смолівське	107	10	3,3		3,3	3,3	9Сз1Дз	51	0,7	1Б	26	22	390	4	CPB	Короїд вершинний	30	немає	
Смолівське	107	11	2,8		2,8	2,8	9Сз1Дз	51	0,7	1Б	24	22	350	4	CPB	Короїд вершинний	30	немає	
Разом					92,6	92,6													
ВСЬОГО					433,8	433,8													

Директор ДП "Коростишівське лісове господарство"
(найменування посади керівника підприємства, установи, організації)

01 03 2021 року



В.С. Ейсмонт
(ініціали та прізвище)

Житомирська

ДП "Коростишівське ЛГ"

(найменування власника лісів, постійного лісокористувача)

урочище _____ основной массив _____

квартал № 2

виділ №

ділянка №

площа

1,3

Порядковий номер дерева	Порода	Ступінь товщини стовбурів, см			Категорія стану дерева, підстава відбору для рубки
		ділові	напівділові	дров'яні	

Всього пронумеровано дерев: 38 (тридцять вісім)
(кількість словами)

Нумерацію і перелік провели:

старший майстер

(посада)

старший майстер

(посада)

майстер лісу

(посада)

майстер лісу

(посада)

(підпис)

(підпис)

(підпис)

(підпис)

О. Ф. Сорока

(ініціали та прізвище)

Г. С. Абраменко

(ініціали та прізвище)

В. А. Ешесвський

(ініціали та прізвище)

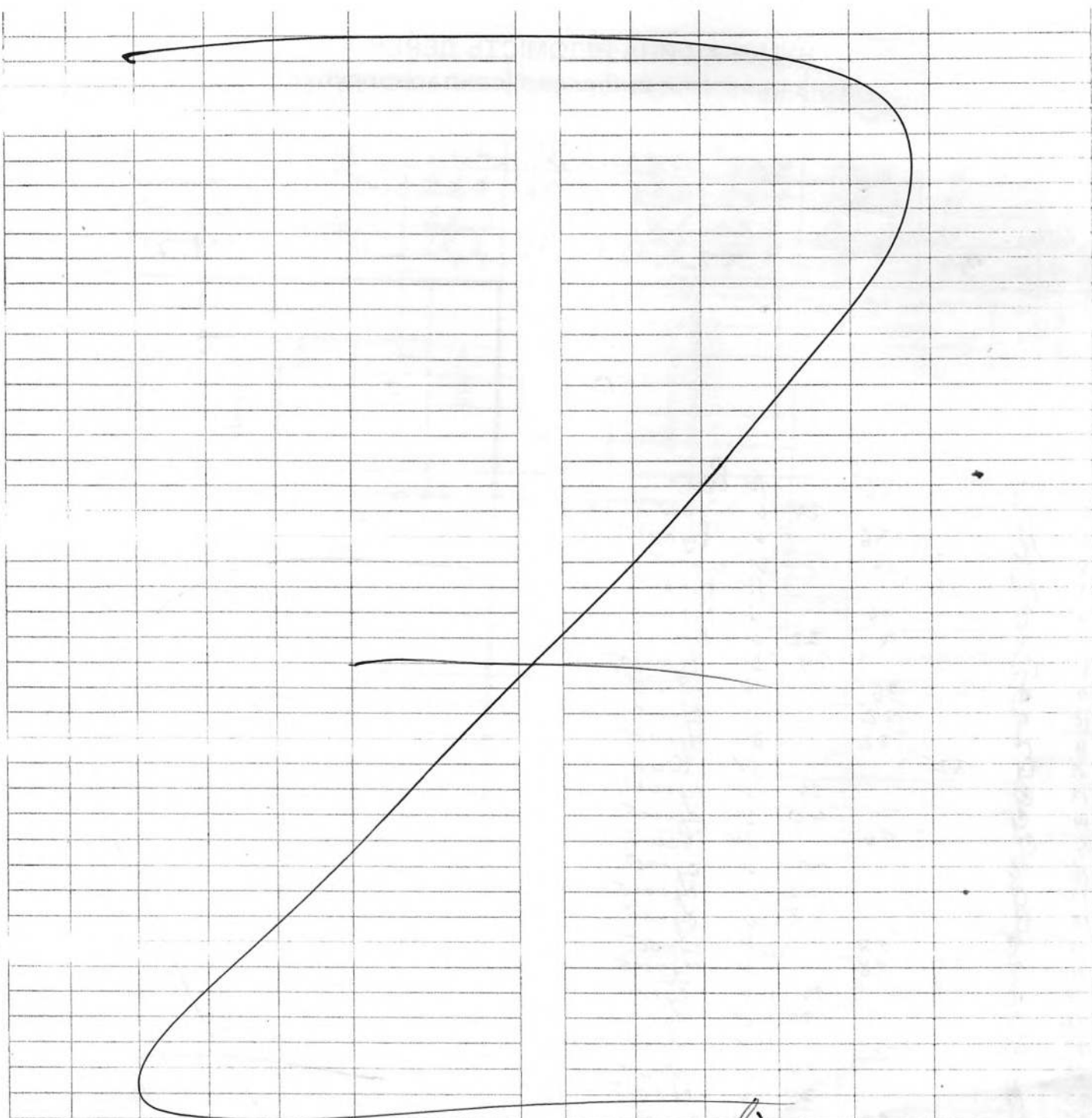
(ініціали та прізвище)

2 серпня 2021 року

(найменування власника лісів, постійного лісокористувача)

ділянка № — площа 7,2 га

Порядковий номер дерев	Порода	Ступінь товщини стовбурів, см			Категорія стану дерев, підстав відбору для рубки
		ділові	напівділові	дров'яні	



Бонус: зарисуйте контури дерев

41 (сорок один)
(количество словами)

Нумерацію і перелік провели:

старший майстер

(посада)

старший майстер

(посада)

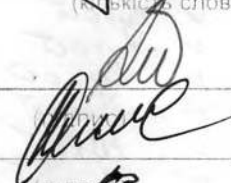

помічник лісничого

(посада)

майстер лісу

(посада)

2 травня 2021 року


(підпис)

(підпис)

О. П. Сорока
(ініціали та прізвище)
І. С. Абрамів
(ініціали та прізвище)
В. А. Євсєвич
(ініціали та прізвище)

НУМЕРАЦІЙНА ВІДОМІСТЬ ДЕРЕВ, призначених для вибіркової санітарної рубки

Житомирська

(Автономна Республіка Крим, область)

ДП "Коростишівське ЛГ"

(найменування власника лісів, постійного лісокористувача)

Лісництво Дубовецьке

урочище основний масив

квартал № 16

виділ № 40

ділянка №

площа 4,7 га

Порядковий номер дерева	Порода	Ступінь товщини стовбурів, см			Категорія стану дерева, підстава відбору для рубки
		ділові	напівділові	дров'яні	
1	С		24		IV суход
2	С	24			IV суход
3	С			28	V суход
4	С		28		V суход
5	С		24		V бели
6	С			24	V суход
7	С			32	V суход
8	С			32	V суход
9	С			28	V суход
10	С			28	VI суход
11	С			24	VI суход
12	С		24		IV суход
13	С		28		IV суход
14	С			24	V суход
15	С			32	VI суход
16	С			24	VI суход
17	С			28	VI суход
18	С			24	VI суход
19	С			28	VI суход
20	С			24	VI суход
21	С			28	V суход
22	С			28	V суход
23	С			24	V суход
24	С			24	V бели
25	С		28		IV бели
26	С		24		IV бели
27	С			24	V суход
28	С			24	V суход
29	С			24	V суход
30	С			24	V суход
31	С		32		IV суход
32	С	28			IV бели
33	С			36	V суход
34	С		32		IV суход
35	С			36	V суход
36	С		32		IV суход
37	С			24	V суход
38	С			24	V суход
39	С		28		IV суход
40	С			32	VI суход
41	С			24	V суход
42	С			24	VI суход

Порядковий номер дерева	Порода	Ступінь товщини стовбурів, см			Категорія стану дерева, підстава відбору для рубки
		ділові	напівділові	дров'яні	
43	С			24	V суход
44	С			28	V суход
45	С	28			IV бели
46	С			28	V суход
47	С			24	V суход
48	С			28	V суход
49	С			36	VI суход
50	С			24	V суход
51	С			28	VI суход
52	С		24		IV суход
53	С			28	V суход
54	С			24	V суход
55	С			24	V суход
56	С			28	V суход
57	С			32	V суход
58	С			24	VI суход
59	С	28			IV суход
60	С			28	V суход
61	С			32	V суход
62	С			28	VI суход
63	С			32	V суход
64	С	28			IV бели
65	С			24	V суход
66	С			24	V суход
67	С			24	V суход
68	С			24	V суход
69	С			28	V суход
70	С			24	V суход
71	С			24	V суход
72	С	28			IV бели
73	С			24	V суход
74	С			24	V суход
75	С			24	V суход
76	С			32	V суход
77	С			24	V суход
78	С			28	V суход
79	С			28	V суход
80	С	36			IV бели
81	С			24	V суход
82	С			32	V суход
83	С			24	V суход
84	С			28	V суход

85	C		32	V	cy xow
86	C		32	IV	cy xow
87	C		32	V	cy xow
88	C		28	IV	cy xow
89	C		24	V	cy xow
90	C		24	V	cy xow
91	C		28	V	cy xow
92	C		24	VI	cy xow
93	C		36	V	cy xow
94	C	28	IV	cy xow	
95	C		24	V	cy xow
96	C		32	V	cy xow
97	C		28	V	cy xow
98	C		32	VI	cy xow
99	C		32	V	cy xow
100	C	24	IV	cy xow	

Всього пронумеровано дерев:

100

(сто)

(кількість словами)

Нумерацію і перелік провели:

старший майстер

(посада)

старший майстер

(посада)

помічник лісного

(посада)

майстер лісу

(посада)

3 червня 2021 року

(підпис)

(підпис)

(підпис)

(підпис)

Сорока О. І?

(ініціали та прізвище)

Абраменко І. С

(ініціали та прізвище)

Енсеверський В. А

(ініціали та прізвище)

(ініціали та прізвище)

НУМЕРАЦІЙНА ВІДОМІСТЬ ДЕРЕВ, призначених для вибіркової санітарної рубки

Житомирська

(Автономна Республіка Крим, область)

ДП "Коростишівське ЛГ"

(найменування власника лісів, постійного лісокористувача)

Лісництво Дубовецьке

урочище основний масив

квартал № 16

виділ № 42

ділянка № -

площа 5,7 га

Порядковий номер дерева	П. рода	Ступінь товщини стовбурів, см			Категорія стану дерева, підстава відбору для рубки
		ділові	напівділові	дров'яні	
1	Бп			24	суход V
2	Бп			24	суход V
3	С		24		веш IV
4	С			28	веш V
5	С			24	веш V
6	С			24	суход V
7	Бп			24	суход V
8	С		24		суход IV
9	С		24		суход IV
10	Бп			24	суход V
11	Бп			24	суход V
12	С		24		суход IV
13	С			24	суход V
14	С			28	суход V
15	С	28			веш IV
16	С		24		веш IV
17	С	28			веш IV
18	С			28	суход V
19	С		24		суход IV
20	С			24	суход VI
21	С			32	суход VI
22	С			28	суход V
23	С			32	суход V
24	Бп			24	суход V
25	С		24		суход IV
26	Бп			24	суход V
27	С			24	суход VI
28	Бп			28	суход V
29	С			28	суход IV
30	Бп			32	суход V
31	Бп			28	суход V
32	Бп			28	суход V
33	С		24		суход IV
34	С		24		веш IV
35	С		28		веш IV
36	С		28		веш IV
37	С			24	суход V
38	С		28		суход IV
39	С		24		суход IV
40	С	32			веш IV
41	С			24	суход V
42	С		24		суход IV

Порядковий номер дерева	Порода	Ступінь товщини стовбурів, см			Категорія стану дерева, підстава відбору для рубки
		ділові	напівділові	дров'яні	
43	С			24	суход V
44	С			32	суход V
45	С		24		суход IV
46	С			24	суход V
47	С			36	суход V
48	Бп			24	суход VI
49	С		24		суход IV
50	Бп			24	суход V
51	С		24		суход IV
52	С	24			веш IV
53	С			24	суход V
54	С		24		веш IV
55	Бп			32	суход V
56	С			24	суход V
57	Бп			24	суход V
58	Бп			24	суход VI
59	С			24	суход V
60	С			24	суход V
61	С			24	суход VI
62	Бп			24	суход V
63	Бп			24	суход V
64	С	28			веш IV
65	Бп			24	суход V
66	С			44	суход VI
67	С			24	суход V
68	Бп			32	суход V
69	С			32	суход V
70	С			24	суход V
71	С	24			веш IV
72	С		28		суход IV
73	С			28	суход V
74	С			24	суход V
75	С	24			веш IV
76	С			28	суход V
77	С			24	суход V
78	С		28		суход IV
79	С			24	суход VI
80	С	24			веш IV
81	С	24			веш III
82	С			28	суход V
83	С			32	суход V
84	С		28		суход IV

85	С		21	сухощ V
86	В		32	сухощ V
87	С	32		всмх IV
88	В		28	сухощ V
89	В		28	сухощ V
90	С		32	сухощ V
91	С	28		всмх IV
92	В	24		сухощ IV
93	С		32	сухощ V
94	С	24		всмх IV
95	В		24	сухощ V
96	С	24		сухощ IV
97	С	24		сухощ IV
98	С	32		всмх IV
99	С		28	всмх V
100	В		24	сухощ V
101	С	32		всмх IV
102	В		24	всмх V
103	С	24		сухощ IV
104	С	24		сухощ IV
105	С	24		сухощ IV
106	С		28	всмх IV
107	С	24		всмх IV
108	В		28	всмх IV

Всього пронумеровано дерев:

108 (сто вісім)

(кількість словами)

Нумерацію і перелік провели:

старший майстер

(посада)

старший майстер

(посада)

помічник лісничого

(посада)

майстер лісу

(посада)

1 червня 2021 року

(підпис)

(підпис)

(підпис)

(підпис)

О.Ф. Сорока

(ініціали та прізвище)

І.С. Абраменко

(ініціали та прізвище)

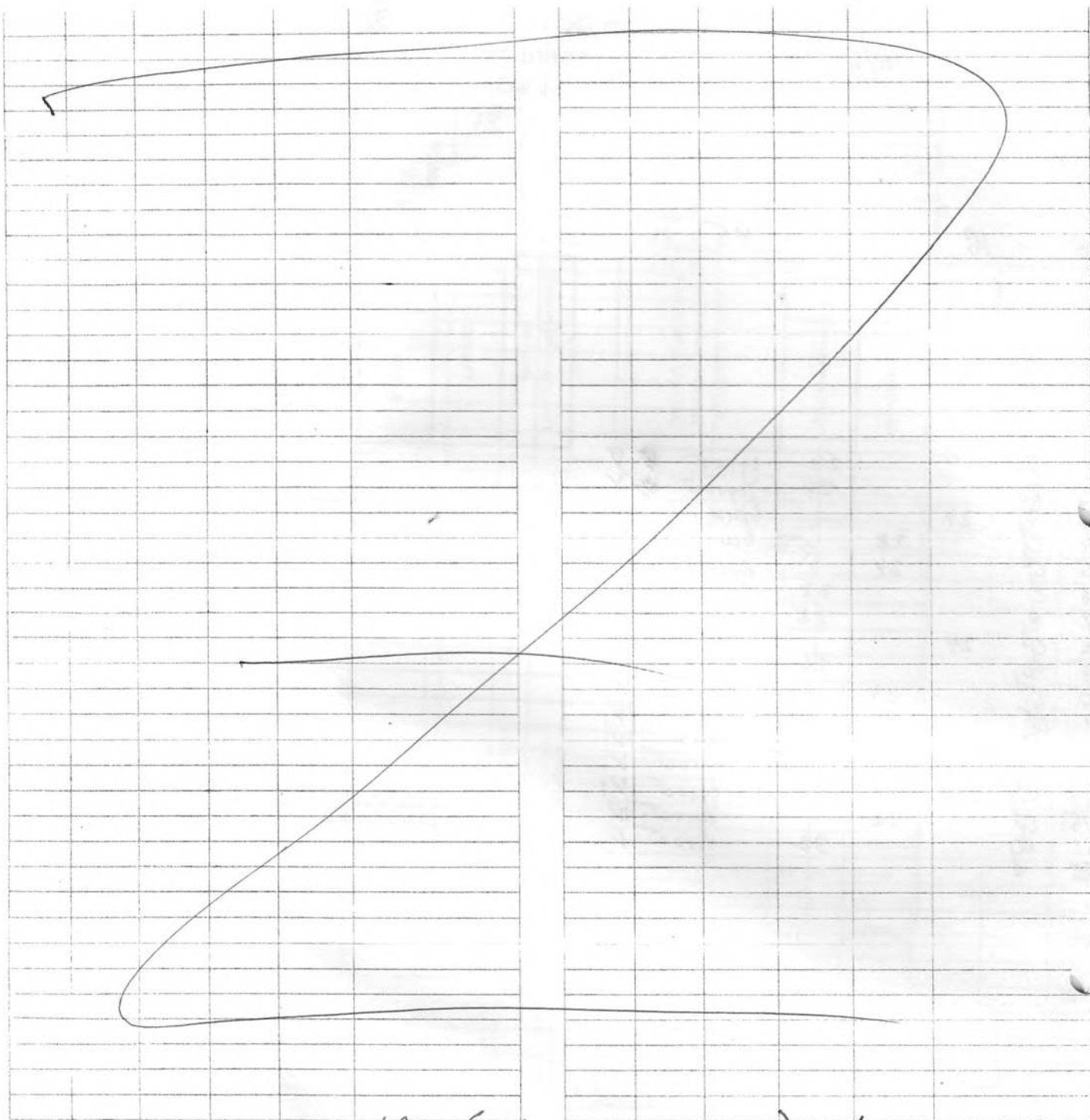
В.А. Євлевський

(ініціали та прізвище)

(ініціали та прізвище)

(найменування власника лісів, постійного лісокористувача)

ділянка № — площа 1.1 га[illegible]



Всього пронумеровано дерев:

17 (сімнадцять) (кількість об'єктів)
16 (шістьнадцять) (кількість об'єктів)

Нумерацію і перелік провели:

старший майстер

(посада)

старший майстер

(посада)

помічник лісничого

(посада)

майстер лісу

(посада)

3 серпня 2024 року

(підпис)

(підпис)

(підпис)

(підпис)

О.Ф. Сорока

(ініціали та прізвище)

І.С. Абраменко

(ініціали та прізвище)

В.А. Бєсєвський

(ініціали та прізвище)

(ініціали та прізвище)

НУМЕРАЦІЙНА ВІДОМІСТЬ ДЕРЕВ, призначених для вибіркової санітарної рубки

Житомирська

(Автономна Республіка Крим, область)

ДП "Коростишівське ЛГ"

(наименование владельца лесов, лесного лесопользователя)

Лісництво Дубовецьке

урочище основний масив

квартал № 17

виділ № 37

ділянка № -

площа

5,4

га

Порядковий номер дерев	Порода	Ступінь товщини стовбурів, см			Категорія стану дерев, підстава вибору для рубки
		ділові	напівділові	дров'яні	
1	С	28			IV বেশ
2	С		28		IV বেশ
3	С		32		IV суход
4	С			24	V суход
5	С		24		IV суход
6	С			24	V суход
7	С			32	V суход
8	С	28			IV суход
9	С			28	VI суход
10	С			24	V суход
11	С	28			IV суход
12	С			28	V суход
13	С			28	V суход
14	С	24			IV বেশ
15	С			24	V суход
16	С		28		IV বেশ
17	С			24	V суход
18	С			24	V суход
19	С	32			IV বেশ
20	С	32			IV বেশ
21	С	36			IV বেশ
22	С		24		IV суход
23	С		24		IV বেশ
24	С			24	V суход
25	С		24		IV суход
26	С		28		IV суход
27	С		28		IV суход
28	С			24	V суход
29	С		24		IV বেশ
30	С			24	V суход
31	С			28	VI суход
32	С			24	VI суход
33	С			28	V суход
34	С		24		IV বেশ
35	С			28	V суход
36	С			24	VI суход
37	С		24		IV суход
38	С		28		IV বেশ
39	С			24	V суход
40	С	24			IV суход
41	С		32		IV суход
42	С		32		IV суход

Порядковий номер дерев	Порода	Ступінь товщини стовбурів, см			Категорія стану дерев, підстава вибору для рубки
		ділові	напівділові	дров'яні	
43	С		28		IV বেশ
44	С			24	V суход
45	С	28			IV суход
46	С		28		IV বেশ
47	С			24	V суход
48	С	28			IV суход
49	С			28	V суход
50	С		24		IV বেশ
51	С			28	V суход
52	С		28		IV বেশ
53	С			40	V বেশ
54	С			32	VI суход
55	С			28	V суход
56	С			24	VI суход
57	С	28			IV বেশ
58	С			24	V суход
59	С			24	V суход
60	С			28	V суход
61	С			24	V суход
62	С		24		IV суход
63	С		32		IV বেশ
64	С		28		IV বেশ
65	С			24	V суход
66	С		32		IV суход
67	С		28		IV суход
68	С			24	V суход
69	С		24		IV суход
70	С	28			IV суход
71	С			24	V суход
72	С		32		IV суход
73	С	24			IV বেশ
74	С			28	V суход
75	С	28			IV বেশ
76	С	32			IV বেশ
77	С			24	V суход
78	С		24		IV суход
79	С		28		IV суход
80	С	40			IV বেশ
81	С	28			IV বেশ
82	С	32			IV বেশ
83	С		28		IV суход
84	С		28		IV суход

85	С		24	IV	суход
86	С		24	V	суход
87	С		28	IV	суход
88	С		28	V	суход
89	С		24	V	суход
90	С		28	V	суход
91	С		28	IV	суход
92	С		32	V	суход
93	С		28	IV	всх
94	С		28	IV	суход
95	С		24	VI	суход
96	С		28	IV	суход
97	С		28	VI	суход
98	С	28		IV	суход
99	С		24	IV	суход
100	С		32	V	суход
101	С		24	IV	всх
102	С	28		IV	всх
103	С		28	IV	суход
104	С		24	IV	суход
105	С		28	V	суход
106	С		32	VI	суход
107	С		32	V	суход
108	С	28		IV	всх
109	С		24	IV	суход
110	С		24	V	суход
111	С	28		IV	суход
112	С		24	V	суход
113	С		24	IV	суход
114	С		28	IV	суход
115	С		24	IV	суход
116	С		28	VI	суход
117	С		28	IV	суход
118	С		24	IV	суход
119	С		28	IV	суход
120	С		28	V	суход
121	С		24	IV	суход
122	С		32	V	суход
123	С				

Всього пронумеровано дерев:

122 (сто двадцять два)

(кількість слів)

Нумерацію і перелік провели:

старший майстер

(посада)

старший майстер

(посада)

(посада)

майстер лісу

(посада)

2 червня 2021 року

О.Ф. Сорока

(ініціали та прізвище)

І.С. Абраменко

(ініціали та прізвище)

В.А. Ємєвський

(ініціали та прізвище)

(ініціали та прізвище)

НУМЕРАЦІЙНА ВІДОМІСТЬ ДЕРЕВ, призначених для вибіркової санітарної рубки

Житомирська

(Автономна Республіка Крим, область)

ДП "Коростишівське ЛГ"

(найменування власника лісів, постійного лісокористувача)

Лісництво

Дубовецьке

урочище

основний масив

квартал № 17

виділ № 32

ділянка №

площа 5,5

Порядковий номер дерева	Порода	Ступінь товщини стовбурів, см			Категорія стану дерева, підстава відбору для рубки
		ділові	напівділові	дров'яні	
1	Бн			24	V сухос
2	Бн			32	V сухос
3	Бн			28	V сухос
4	Бн			24	V сухос
5	Бн			28	VI сухос
6	Бн			24	V сухос
7	Г	24			IV вени
8	Г		28		IV сухос
9	Бн			32	V сухос
10	Г		24		IV сухос
11	Г		24		IV сухос
12	Бн			32	V сухос
13	Г		24		IV сухос
14	Г			24	V сухос
15	Г			24	V сухос
16	Г		24		IV сухос
17	Г	32			IV вени
18	Г		28		IV сухос
19	Г			28	V сухос
20	Бн			24	V сухос
21	Бн			32	V сухос
22	Г		24		IV сухос
23	Г		24		IV сухос
24	Г		24		IV сухос
25	Г		24		IV сухос
26	Бн			32	V сухос
27	Г	24			IV сухос
28	Г		24		IV сухос
29	Г			24	VI сухос
30	Г	24			IV вени
31	Г			24	V сухос
32	Г		24		IV сухос
33	Г	24			IV вени
34	Г	24			IV вени
35	Г		24		IV сухос
36	Г	24			IV сухос
37	Г	32			IV вени
38	Г			28	V сухос
39	Г		24		IV вени
40	Бн			24	V сухос
41	Бн			24	VI сухос
42	Бн			24	V сухос

Порядковий номер дерева	Порода	Ступінь товщини стовбурів, см			Категорія стану дерева, підстава відбору для рубки
		ділові	напівділові	дров'яні	
43	Г			24	IV сухос
44	Г			24	V сухос
45	Г	24			IV вени
46	Г			24	VI сухос
47	Г		24		IV сухос
48	Г			24	VI сухос
49	Г	24			IV вени
50	Г		24		IV вени
51	Г			24	V сухос
52	Г			24	V сухос
53	Г			24	V сухос
54	Г		24		IV сухос
55	Г		24		IV вени
56	Г			24	V вени
57	Бн			28	VI сухос
58	Г			24	VI сухос
59	Г		28		IV сухос
60	Бн			28	V сухос
61	Бн			36	V сухос
62	Г			24	VI сухос
63	Г			24	VI сухос
64	Бн			28	V сухос
65	Бн			28	V сухос
66	Г			24	VI сухос
67	Г		24		IV вени
68	Г			24	V сухос
69	Г	24			IV сухос
70	Г			24	V сухос
71	Г		24		IV сухос
72	Г			24	V сухос
73	Г	24			IV вени
74	Г		24		IV сухос
75	Г	24			IV сухос
76	Бн			24	V сухос
77	Бн			24	V сухос
78	Г		28		IV сухос
79	Г	28			IV вени
80	Бн			32	V сухос
81	Г	36			IV вени
82	Г		24		IV сухос
83	Г	28			IV вени
84	Г		28		IV вени

85	Бн			28	V	суход	
86	Г			24	V	суход	
87	Г		24	IV	всм		
88	Г			24	V	суход	
89	Г		24	IV	суход		
90	Г			24	VI	суход	
91	Г			24	VI	суход	
92	Г		24	IV	всм		
93	Г		24	IV	всм		
94	Г		24	V	суход		
95	Г		24	V	суход		
96	Г		24	V	суход		
97	Г		24	IV	суход		
98	Бн			24	VI	суход	
99	Г		24	V	суход		
100	Г		24	V	суход		
101	Г		24	IV	суход		
102	Г		24	IV	суход		
103	Г		24	IV	суход		
104	Г	24		IV	суход		
105	Г	24		IV	всм		
106	Г	28		IV	суход		
107	Г		24	V	суход		
108	Г		24	V	суход		
109	Г	36		IV	всм		
110	Г			24	V	суход	
111	Г	36		IV	всм		
112	Г Бн			28	V	суход	
113	Г	36		IV	всм		
114	Г		24	V	суход		
115	Г		24	V	суход		
116	Г		28	V	суход		
117	Г	32		IV	суход		
118	Г		28	V	суход		
119	Г		24	2	V	суход	
120	Г			24	VI	суход	
121	Г		24	V	суход		
122	Г	24		IV	всм		
123	Г			24	V	всм	
124	Г			24	VI	суход	
125	Г		24	V	суход		
126	Г	24		IV	всм		
127	Г			24	V	суход	
128	Г	24		IV	суход		

129	Г		24	V	суход	
130	Г			24	V	суход
131	Бн			32	V	суход
132	Г		24	IV	суход	
133	Бн			24	V	суход
134	Бн			24	V	суход
135	Г	36		IV	суход	
136	Г		24	V	суход	
137	Г		24	V	суход	
138	Бн			28	VI	суход
139	Бн			28	VI	суход
140	Г		28	IV	суход	
141	Г	28		IV	всм	
142	Г		24	IV	всм	
143	Г			24	V	суход
144	Г	24		IV	всм	
145	Г		24	IV	суход	
146	Бн			28	V	суход
147	Г	24		IV	суход	
148	Г		28	IV	суход	
149	Г			24	V	суход
150	Г		24	IV	суход	
151	Г			24	VI	суход
152	Бн			28	VI	суход
153	Бн			32	V	суход
154	Бн			24	V	суход
155	Г		24	IV	суход	
156	Г		24	IV	суход	
157	Г		24	IV	суход	
158	Бн			24	V	суход
159	Бн			24	V	суход
160	Бн			24	VI	суход
161	Бн			24	VI	суход
162	Г			24	V	суход
163	Г			24	VI	суход
164	Г			24	V	суход
165	Г		24	IV	всм	
166	Г			24	V	суход
167	Г			24	V	суход
168	Г	24		IV	всм	
169	Г		24	IV	суход	
170	Г			24	V	суход
171	Г	24		IV	суход	
172	Бн			32	V	суход
173	Бн			24	V	суход
174	Г			28	V	суход
175	Г			24	V	суход

Всього проведено дерев

175 (сто сімдесят
п'яті)

Нумерацію і перелік провели:

старший майстер

(посада)

старший майстер

(посада)

помічник лісничого

(посада)

майстер лісу

(посада)

1 сервиз 2021 року

(підпис)

(підпис)

(підпис)

(підпис)

О.Ф. Сорока

(ініціали та прізвище)

І.С. Абраменко

(ініціали та прізвище)

В.А. Емевський

(ініціали та прізвище)

(ініціали та прізвище)

Житомирська

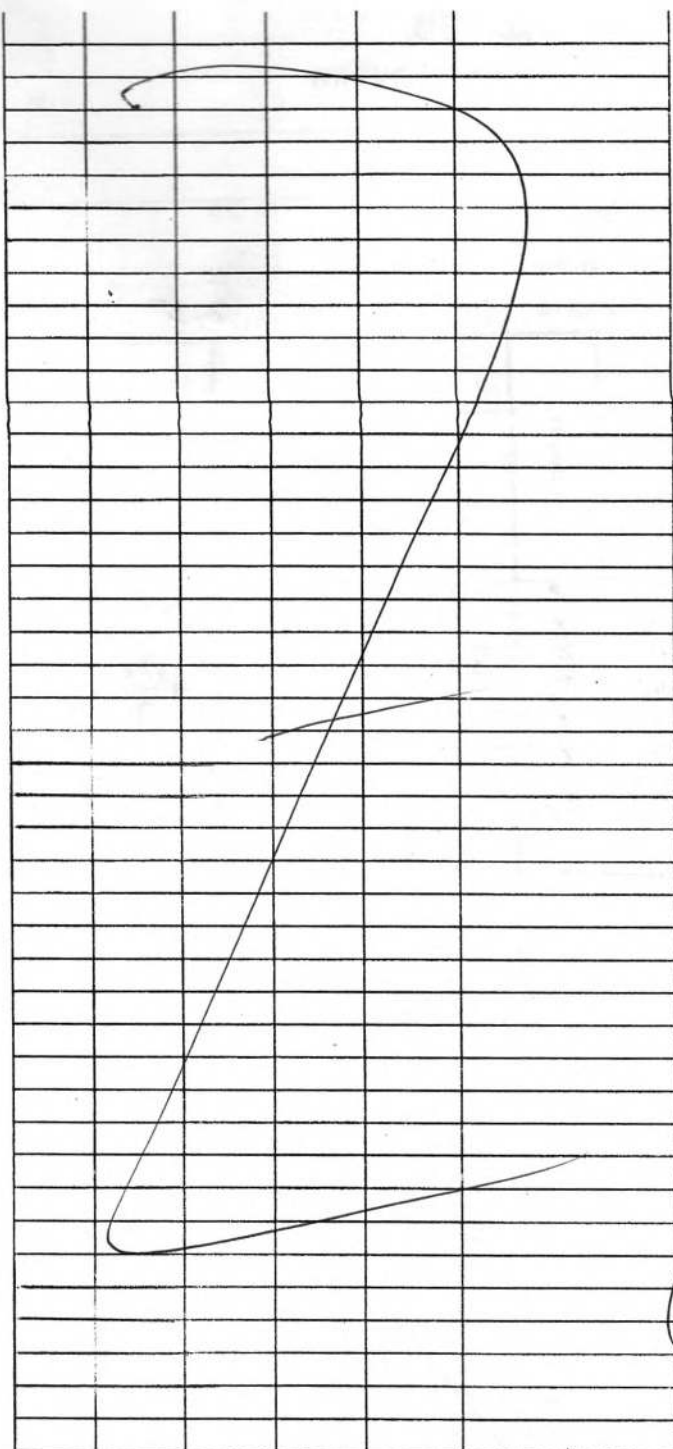
ДП "Коростишівське ЛГ"

(найменування власника лісів, постійного лісокористувача)

урочище _____ основной массив _____

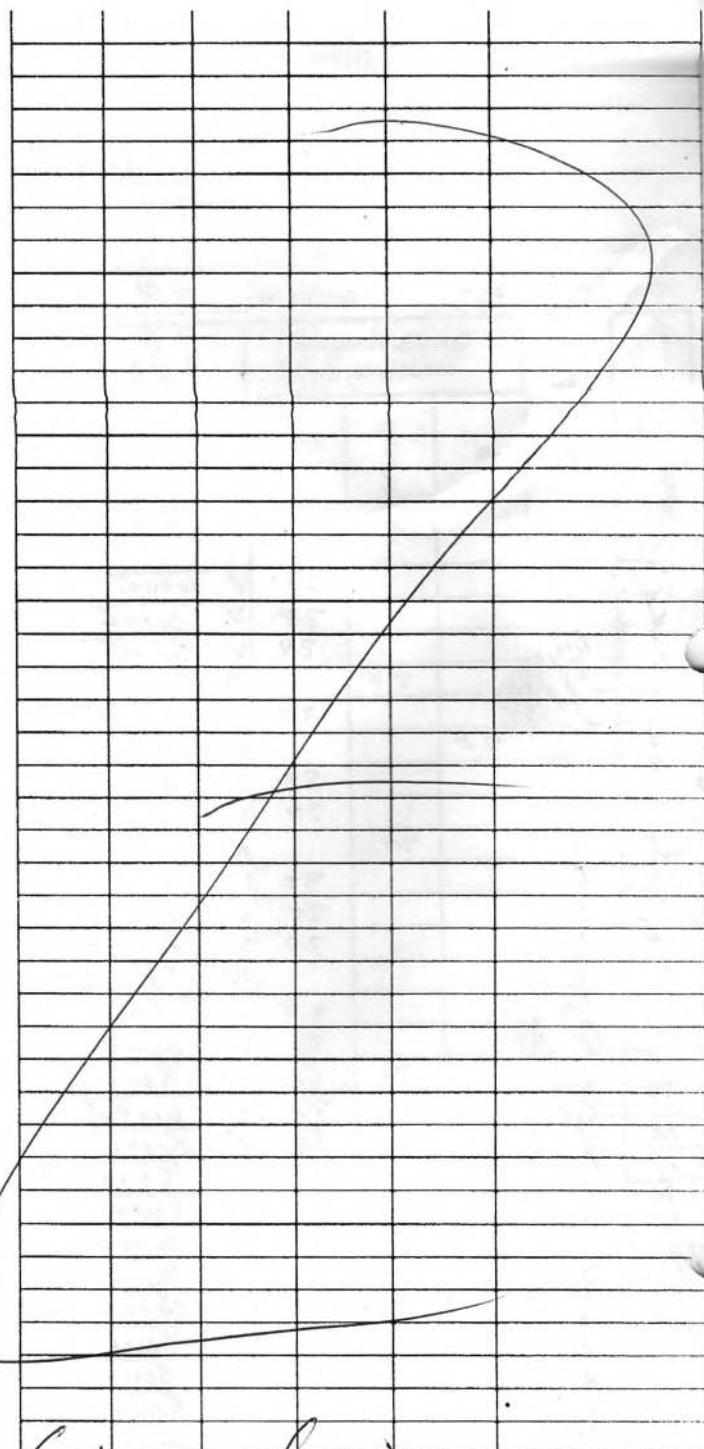
ділянка № — площа 2,5 га

Порядковий номер дерева	Порода	Ступінь товщини стовбурів, см			Категорія стану дерева, підстава відбору для рубки
		ділові	напівділові	дров'яні	
43	С	28			IV суход
44	С			24	V суход
45	С	32			IV суход
46	С			36	V суход
47	С			24	V суход
48	Б-7			28	V суход
49	Д			28	V вених



Всього пронумеровано дерев:

49



(сорок девять)

(кількість словами)

Нумерацію і перелік провели:

старший майстер

(посада)

старший майстер

(посада)


помічник лісничого

(посада)

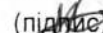
майстер лісу

(посада)

4 червня 2021 року



(підпис)



(підпис)



(підпис)

(підпис)

Абрамчако Т. І.

(ініціали та прізвище)

Сорок О. П.

(ініціали та прізвище)

Григорук Б. А.

(ініціали та прізвище)

(ініціали та прізвище)

НУМЕРАЦІЙНА ВІДОМІСТЬ ДЕРЕВ, призначених для вибіркової санітарної рубки

Житомирська

(Автономна Республіка Крим, область)

ДП "Коростишівське ЛГ"

(найменування власника лісів, постійного лісокористувача)

Лісництво Дубовецьке

урочище основний масив

квартал № 23 виділ № 10

ділянка № - площа 4,9 га

Порядковий номер дерева	Порода	Ступінь товщини стовбурів, см			Категорія стану дерева, підстава відбору для рубки
		ділові	напівділові	дров'яні	
1	С2	32			сухой IV
2	С2			24	сухой V
3	С2		24		сухой IV
4	С2	32			сухой IV
5	БП			28	сухой V
6	БП			28	сухой V
7	С2			24	сухой V
8	С2			24	сухой V
9	БП			32	сухой V
10	БП			28	сухой V
11	С2		24		всх IV
12	С2	36			всх IV
13	БП			28	сухой V
14	С2			24	сухой V
15	С2			24	сухой V
16	БП			28	сухой V
17	С2		24		всх IV
18	С2			24	сухой V
19	С2	28			всх IV
20	БП			24	сухой V
21	БП			28	сухой V
22	С2			24	сухой V
23	Ос			48	сухой V
24	С2	28			сухой IV
25	С2			24	сухой V
26	С2			24	сухой V
27	С2			24	всх V
28	БП			28	сухой V
29	С2			24	сухой VI
30	БП			24	сухой VI
31	С2			24	сухой VI
32	БП			32	сухой V
33	С2			24	сухой V
34	С2			24	сухой VI
35	БП			24	сухой VI
36	С2	28			всх IV
37	С2	24			всх IV
38	БП			24	сухой V
39	С2		24		всх IV
40	С2		24		сухой V
41	С2		36		всх IV
42	С2		28		сухой V

Порядковий номер дерева	Порода	Ступінь товщини стовбурів, см			Категорія стану дерева, підстава відбору для рубки
		ділові	напівділові	дров'яні	
43	С2		24		всх IV
44	БП			24	сухой V
45	Ос			24	сухой V
46	БП			24	сухой VI
47	С2	28			сухой IV
48	БП			24	сухой V
49	Дз			24	сухой V
50	БП			24	сухой V
51	С2			24	сухой VI
52	БП			24	сухой V
53	Дз			24	сухой V
54	С2			24	сухой V
55	БП			24	сухой VI
56	С2			24	сухой VI
57	БП			24	сухой VI
58	БП			32	сухой V
59	БП			28	сухой V
60	С2			24	сухой VI
61	С2		24		всх IV
62	С2		24		сухой V
63	БП			36	сухой V
64	Дз			28	сухой V
65	С2			24	сухой VI
66	БП			24	сухой V
67	БП			24	сухой V
68	С2		24		сухой IV
69	БП			36	сухой V
70	Ос			24	сухой V
71	БП			24	сухой V
72	Дз			28	сухой VI
73	Дз			36	сухой V
74	С2		24		сухой V
75	С2			24	сухой V
76	Дз			24	сухой V
77	БП			36	сухой V

НУМЕРАЦІЙНА ВІДОМІСТЬ ДЕРЕВ, призначених для вибіркової санітарної рубки

Житомирська

(Автономна Республіка Крим, область)

ДП "Коростишівське ЛГ"

(найменування власника лісів постійного лісокористувача)

Лісництво Дубовецьке

урочище основний масив

квартал № 25

виділ № 9


ділянка № — площа 4,8 га

Порядковий номер дерева	Порода	Ступінь товщини стовбурів, см			Категорія стану дерева, підстава вибору для рубки
		ділові	напівділові	дров'яні	
1	С		32		всикаюче IV
2	Бп			32	сухостій V
3	С		24		сухостій V
4	Бп			24	сухостій V
5	С			24	сухостій V
6	Бп			24	сухостій V
7	С	24			сухостій IV
8	С	28			всикаюче IV
9	С		24		сухий V
10	С			24	сухий V
11	С			24	сухий V
12	С		24		всикаюче IV
13	С			24	сухий V
14	С		24		сухий V
15	С		24		сухостій V
16	С		24		всикаюче IV
17	С		24		всикаюче IV
18	С			24	сухостій V
19	С			24	сухостій VI
20	С		24		всикаюче IV
21	С			24	сухостій VI
22	С			28	сухостій V
23	С		24		всикаюче IV
24	С		24		всикаюче IV
25	С	28			всикаюче IV
26	Бп			24	сухостій V
27	Бп			24	сухостій VI
28	Бп			32	всикаюче V
29	С		28		сухостій IV
30	Бп			32	всикаюче V
31	С		28		сухостій V
32	С		24		всикаюче IV
33	С		24		сухостій V
34	С	24			всикаюче IV
35	С		24		сухостій V
36	С	24			сухостій IV
37	С		24		всикаюче IV
38	С	24			всикаюче IV
39	С	28			всикаюче IV
40	С		24		сухостій V
41	С	28			всикаюче IV
42	Бп			28	сухостій V

Порядковий номер дерева	Порода	Ступінь товщини стовбурів, см			Категорія стану дерева, підстава вибору для рубки
		ділові	напівділові	дров'яні	
43	Бп			28	сухостій VI
44	Бп			24	сухостій V
45	Бп			36	сухостій V
46	С	24			всикаюче IV
47	С	24			всикаюче IV
48	С		28		сухостій V
49	С		24		сухостій V
50	С			24	сухостій VI
51	С			24	сухостій V
52	Бп			24	сухостій V
53	Бп			24	сухостій V
54	Бп			24	сухостій VI
55	Бп			28	сухостій V
56	Бп			40	сухостій V
57	С	24			всикаюче IV
58	С	24			всикаюче IV
59	С			24	сухостій V
60	С	24			всикаюче IV
61	С			24	сухостій V
62	С		24		сухостій V
63	С	32			всикаюче IV
64	Бп			28	сухостій VI
65	Бп			24	сухостій V
66	С		24		всикаюче IV
67	С			28	сухостій V
68	С	24			всикаюче IV
69	С	24			всикаюче IV
70	С	24			всикаюче IV
71	С	24			всикаюче IV
72	С		24		всикаюче IV
73	С			24	сухостій V
74	С		24		сухостій V
75	С		24		сухостій V
76	С		32		сухостій V
77	Бп			28	сухостій VI
78	С		24		сухостій V
79	С	24			сухостій IV
80	С		28		сухостій IV
81	С	24			всикаюче IV
82	С		28		всикаюче IV
83	С	24			всикаюче IV
84	С	28			всикаюче IV

85	БП		28	сухостій V
86	БП		32	всикаюче V
87	С	24		всикаюче IV
88	С	28		всикаюче IV
89	С	24		всикаюче IV
90	С	24		всикаюче IV
91	С	24		всикаюче IV
92	БП		36	сухостій V
93	С	24		сухостій IV
94	БП		28	всикаюче V
95	БП		36	сухостій VI
96	С		24	сухостій V
97	С	24		сухостій V
98	С	32		сухостій IV
99	С	32		всикаюче IV
100	С		28	сухостій IV
101	С		24	сухостій V
102	С	24		всикаюче IV
103	С	24		всикаюче IV
104	С		24	всикаюче IV
105	С		24	сухостій V
106	С		28	сухостій V
107	БП		24	сухостій VI
108	БП		28	всикаюче VI
109	С	24		всикаюче IV
110	С	36		всикаюче IV
111	Дз		28	всикаюче V
112	С		28	сухостій V
113	С	24		сухостій IV
114	С	28		сухостій IV
115	БП		24	сухостій V
116	БП		24	всикаюче V
117	С		24	сухостій V
118	С	28		всикаюче IV
119	С		24	сухостій VI
120	С	28		всикаюче IV
121	С		24	сухостій V
122	С	28		сухостій IV
123	С		32	сухостій V
124	С		32	сухостій V
125	С	28		всикаюче IV
126	С	24		всикаюче IV
127	С	28		всикаюче IV
128	С	24		сухостій IV

129 С 24 сухостій V



Всього пронумеровано дерев:

129 (сто двадцять дев'ять)

Нумерацію і перелік провели:

старший майстер

(посада)

старший майстер

помічник лісничого

(посада)

майстер лісу

(посада)

1 серпня 2021 року

(кількість словами)

[Signature]

(підпис)

(підпис)

О. Ф. Сорока

(ініціали та прізвище)

З. В. Абраменко

(ініціали та прізвище)

В. А. Бешевский

(ініціали та прізвище)

(ініціали та прізвище)

НУМЕРАЦІЙНА ВІДОМІСТЬ ДЕРЕВ, призначених для вибіркової санітарної рубки

Житомирська

(Автономна Республіка Крим, область)

ДП "Коростишівське ЛГ"

(найменування власника лісів, постійного лісокористувача)

Лісництво Дубовецьке

урочище основний масив

квартал № 25 виділ № 20

ділянка № - площа 4,5 га

Порядковий номер дерева	Порода	Ступінь товщини стовбурів, см			Категорія стану дерева, підстава відбору для рубки
		ділові	напівділові	дров'яні	
1	С		24		IV беш
2	С		32		IV беш
3	С			24	V сухос
4	С		28		IV беш
5	С		24		IV беш
6	С		24		V сухос
7	С		24		V сухос
8	С		24		IV беш
9	С		28		IV беш
10	С		28		IV беш
11	С		28		IV беш
12	С		24		V сухос
13	С	28			IV сухос
14	С			24	VI сухос
15	С			28	VI сухос
16	С		24		IV беш
17	С		24		IV беш
18	С		32		V сухос
19	С		24		V сухос
20	С			24	V сухос
21	С	32			IV сухос
22	С			24	V сухос
23	С		24		V сухос
24	С		24		V сухос
25	С	24			IV сухос
26	С		24		V сухос
27	С		24		V сухос
28	С		24		V сухос
29	С		24		V сухос
30	С	32			IV сухос
31	С		28		V сухос
32	С		24		V сухос
33	С		24		V беш
34	С			32	VI сухос
35	С			32	VI сухос
36	С			24	VI сухос
37	С	24			IV сухос
38	С	24			IV беш
39	С		24		V сухос
40	С			24	VI сухос
41	С	32			IV сухос
42	С			32	V беш

Порядковий номер дерева	Порода	Ступінь товщини стовбурів, см			Категорія стану дерева, підстава відбору для рубки
		ділові	напівділові	дров'яні	
43	С		28		беш IV
44	С		36		беш IV
45	С			24	беш V
46	С			28	беш V
47	С		24		беш IV
48	С		24		беш IV
49	С		24		беш IV
50	С	28			беш IV
51	С		24		беш V
52	С			24	беш V
53	С	36			беш IV
54	С	32			беш IV
55	С			24	беш V
56	С	32			беш IV
57	С			36	беш V
58	С			24	беш V
59	С			24	беш V
60	С	28	24		беш IV
61	С	28			беш IV
62	С		28		беш IV
63	С			24	беш VI
64	С		24		беш IV
65	С		28		беш V
66	С		24		беш V
67	С	32			беш IV
68	С		24		беш IV
69	С	32			беш IV
70	С			24	беш V
71	С			24	беш V
72	С		24		беш IV
73	С			28	беш V
74	С			24	беш V
75	С		24		беш IV
76	С		24		беш IV
77	С			24	беш V
78	С			28	беш V
79	С			24	беш V
80	С		28		беш IV
81	С			28	беш VI
82	С			32	беш VI
83	С		28		беш IV
84	С			28	беш V

85	С		24	V	сухощ
86	С	24		IV	сухощ
87	С		28	V	сухощ
88	С	32		IV	сухощ
89	С		28	V	сухощ
90	С		32	VI	сухощ
91	С	24		IV	сухощ
92	С		24	V	сухощ
93	С		24	V	сухощ
94	С	28		IV	Всх
95	С	28		IV	сухощ
96	С		24	V	сухощ
97	С		32	V	сухощ
98	С		28	V	сухощ
99	С	28		IV	сухощ
100	С		28	V	сухощ
101	С	28		IV	сухощ
102	С		24	VI	сухощ
103	С	24		IV	Всх
104	С	28		IV	сухощ
105	С		32	V	сухощ
106	С		28	V	сухощ
107	С	28		V	сухощ
108	С		32	VI	сухощ
109	С		28	V	Всх

Всього пронумеровано дерев: **109** (сто девять)

Нумерацію і перелік провели:
старший майстер

(посада)
старший майстер

(посада)
помічник лісничого

(посада)

(посада)

27 травня 2021 року

(підпис)

(підпис)

(підпис)

О.Ф. Сорока

(ініціали та прізвище)
І.С. Абраменко

(ініціали та прізвище)
В.А. Євлевський

(ініціали та прізвище)

(ініціали та прізвище)

НУМЕРАЦІЙНА ВІДОМІСТЬ ДЕРЕВ, призначених для вибіркової санітарної рубки

Житомирська

(Автономна Республіка Крим, область)

ДП "Коростишівське ЛГ"

(найменування власника лісів, постійного лісокористувача)

Лісництво Дубовецьке

урочище основний масив

квартал № 30

виділ № 9

ділянка № - площа 3,8

Порядковий номер дерева	Порода	Ступінь товщини стовбурів, см			Категорія стану дерева, підстава відбору для рубки
		ділові	напівділові	дров'яні	
1	С	36			IV беш
2	Бн			32	V сухос
3	Бн			32	V сухос
4	С		28		IV беш
5	Бн			28	V беш
6	Бн			36	V сухос
7	Бн			24	VI сухос
8	С			24	V сухос
9	Бн			28	VI сухос
10	Бн			28	V сухос
11	С			24	VI сухос
12	С			28	V сухос
13	С		28		IV беш
14	С			28	V сухос
15	С			24	V беш
16	С			28	V сухос
17	С		24		IV беш
18	С			24	VI сухос
19	С		24		IV беш
20	С		24		IV сухос
21	Бн			36	V сухос
22	Бн			28	V сухос
23	Бн			28	V сухос
24	Бн			24	V сухос
25	С	36			V сухос
26	С				IV сухос
27	С		24		V сухос
28	С			24	VI сухос
29	С	24			IV беш
30	С			28	V сухос
31	С			28	V сухос
32	С		24		V сухос
33	С	32			IV сухос
34	С		28		V беш
35	С			24	VI сухос
36	С			28	VI сухос
37	С		24		IV беш
38	С			28	V сухос
39	С		24		IV сухос
40	С		28		V сухос
41	С		24		V сухос
42	С			24	V сухос

Порядковий номер дерева	Порода	Ступінь товщини стовбурів, см			Категорія стану дерева, підстава відбору для рубки
		ділові	напівділові	дров'яні	
43	С		24		IV сухос
44	С			28	V сухос
45	С			24	V сухос
46	С			28	V сухос
47	С	28			IV беш
48	С		32		V сухос
49	С		32		V сухос
50	С	28			IV сухос
51	Бн			32	V сухос
52	С	28			IV сухос
53	С		28		V сухос
54	Бн			36	V сухос
55	Бн			24	V сухос
56	С			24	V сухос
57	С		24		IV беш
58	С			24	V сухос
59	Бн			36	V сухос
60	С		24		V сухос
61	С	32			IV беш
62	С	32			IV сухос
63	С		24		V сухос
64	Бн			28	VI сухос
65	Бн			24	V сухос
66	С	32			IV беш
67	С	40			IV беш
68	С		24		V сухос
69	Бн			32	VI сухос
70	Бн			24	V сухос
71	Бн			24	VI сухос
72	С		24		V сухос
73	Бн			28	V сухос
74	Бн			24	VI сухос
75	Бн			24	V сухос
76	Бн			24	V сухос
77	С		28		V сухос
78	Бн			24	V сухос
79	С	28			IV сухос
80	С	28			IV сухос
81	С		32		V сухос
82	С	32			IV беш
83	С		24		IV беш
84	С		28		IV беш

85	24	✓	укоу
86	24	✓	укоу
87	24	✓	укоу
88	24	✓	укоу
89	24	✓	укоу
90	28	✓	укоу
91	28	✓	укоу
92	32	✓	укоу
93	32	✓	укоу
94	28	✓	укоу
95	28	✓	укоу
96	32	✓	укоу
97	24	✓	укоу
98	28	✓	укоу
99	32	✓	укоу
100	28	✓	укоу
101	24	✓	укоу
102	24	✓	укоу
103	24	✓	укоу
104	24	✓	укоу
105	28	✓	укоу
106	28	✓	укоу
107	32	✓	укоу
108	32	✓	укоу
109	24	✓	укоу
110	28	✓	укоу
111	28	✓	укоу

Всього пронумеровано дерев: 111 (сто одиннадцять)

Нумерацію і перелік провели:

старший майстер

(посада)

старший майстер

(посада)

помічник лісничого

(посада)

майстер лісу

(посада)

31 травня 2021 року

(підпис)

(підпис)

(підпис)

(підпис)

(підпис)

(підпис)

О. Ф. Сорока

І. С. Абраменко

В. А. Єшевський

(ініціали та прізвище)

(ініціали та прізвище)

(ініціали та прізвище)

НУМЕРАЦІЙНА ВІДОМІСТЬ ДЕРЕВ, призначених для вибіркової санітарної рубки

Житомирська

(Автономна Республіка Крим, область)

ДП "Коростишівське ЛГ"

(найменування власника лісів, постійного лісокористувача)

Лісництво Дубовецьке

урочище основний масив

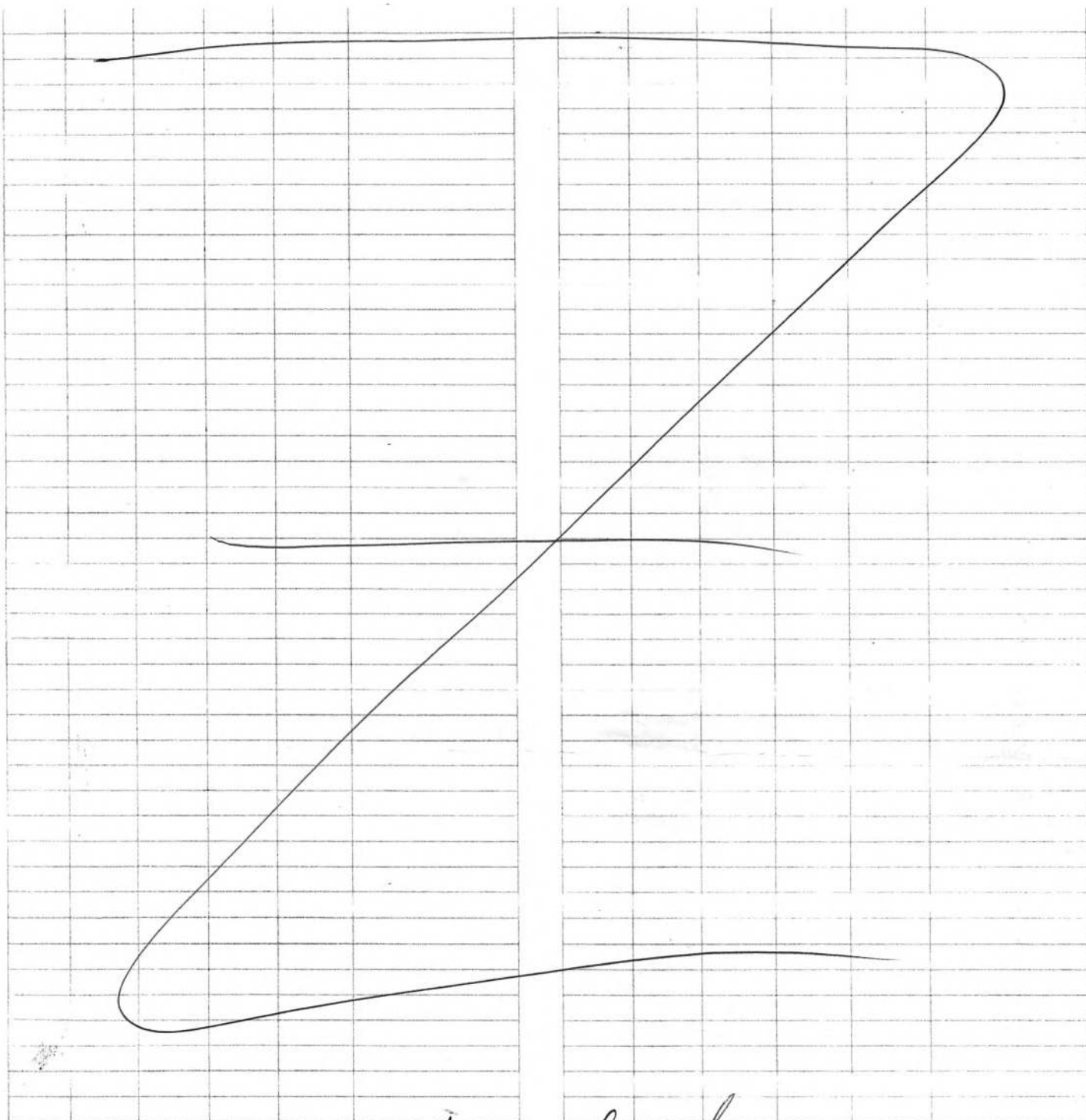
квартал № 30

виділ № 18

ділянка № - площа 2,3 га

Порядковий номер дерева	Порода	Ступінь товщини стовбурів, см			Категорія стану дерева, підстава відбору для рубки
		ділові	напівділові	дров'яні	
1	С			24	V сухос
2	Бн			28	V сухос
3	С			24	V сухос
4	С			28	V сухос
5	С			24	V сухос
6	С	28			IV вшир
7	С		28		V сухос
8	Бн			36	V сухос
9	С	28			IV сухос
10	С		24		V сухос
11	С			24	V сухос
12	С			24	V сухос
13	С			28	V сухос
14	Бн			24	V сухос
15	Бн			28	V сухос
16	Бн			32	V сухос
17	С			28	V сухос
18	С			32	V сухос
19	С		24		V сухос
20	С		28		IV вшир
21	Бн			32	VI сухос
22	С		24		V сухос
23	С			24	V сухос
24	С			32	V сухос
25	С			24	V сухос
26	С		32		IV вшир
27	С		28		IV вшир
28	С			28	VI сухос
29	С			32	V сухос
30	С			28	V сухос
31	С			32	V сухос
32	С		28		V сухос
33	С		24		IV вшир
34	С		24		V сухос
35	С		24		V сухос
36	С	32			IV сухос
37	С			24	V сухос
38	С		32		V сухос
39	С			24	V сухос
40	С		32		V сухос
41	С		28		V сухос
42	С		28		IV вшир

Порядковий номер дерева	Порода	Ступінь товщини стовбурів, см			Категорія стану дерева, підстава відбору для рубки
		ділові	напівділові	дров'яні	
43	С			24	VI сухос
44	С			24	V сухос
45	С	32			IV вшир
46	С		24		V сухос
47	С		28		IV вшир
48	С		32		IV вшир



Всього пронумеровано дерев:

один

один

(кількість словами)

Нумерацію і перелік провели:

старший майстер

(посада)

старший майстер

(посада)

помічник лісничого

(посада)

майстер лісу

(посада)

05 серпня 2021 року

[Signature]

(підпис)

(підпис)

(підпис)

с.м. Ороха Д.П.

(ініціали та прізвище)

с.м. Абраменко П.І.

(ініціали та прізвище)

Ржевський В.А.

(ініціали та прізвище)

(ініціали та прізвище)

НУМЕРАЦІЙНА ВІДОМІСТЬ ДЕРЕВ, призначених для вибіркової санітарної рубки

Житомирська

(Автономна Республіка Крим, область)

ДП "Коростишівське ЛГ"

(найменування власника лісів, постійного лісокористувача)

Лісництво Дубовецьке

урочище основний масив

квартал № 34 виділ № 1

ділянка № - площа 5,7 га

Порядковий номер дерева	Порода	Ступінь товщини стовбурів, см			Категорія стану дерева, підстава відбору для рубки
		ділові	напівділові	дров'яні	
1	С	24			всх IV
2	С			28	супосев V
3	С			24	супосев V
4	С		28		всх IV
5	С			28	супосев V
6	С			24	супосев V
7	С		28		всх IV
8	С			28	супосев VI
9	С		28		всх IV
10	С			24	супосев V
11	С		24		всх IV
12	С			24	супосев VI
13	С		28		всх IV
14	С			24	супосев V
15	С			24	супосев V
16	С			24	супосев VI
17	С			24	супосев V
18	С		28		всх IV
19	С			24	супосев V
20	С			28	супосев V
21	С		24		всх IV
22	С			24	супосев V
23	С			28	супосев VI
24	С	24			всх IV
25	С			28	супосев V
26	С		28		всх IV
27	С			24	супосев V
28	С		28		всх IV
29	С			28	супосев V
30	С			24	супосев V
31	С			28	супосев V
32	С		28		всх IV
33	С			28	супосев VI
34	С		24		всх IV
35	С			28	супосев V
36	С			24	супосев VI
37	С	24			всх IV
38	С			28	супосев V
39	С			24	супосев V
40	С			28	супосев V
41	С		24		всх IV
42	С			28	супосев V

Порядковий номер дерева	Порода	Ступінь товщини стовбурів, см			Категорія стану дерева, підстава відбору для рубки
		ділові	напівділові	дров'яні	
43	С			24	супосев V
44	БП			28	супосев V
45	С			28	супосев V
46	БП			28	супосев V
47	С	24			всх IV
48	С		32		всх IV
49	С		28		всх IV
50	С		32		всх IV
51	С			28	супосев V
52	С	24			всх IV
53	С		32		всх IV
54	С		28		всх IV
55	С		32		всх IV
56	С		24		всх IV
57	С			36	супосев V
58	С			32	супосев V
59	С	28			всх IV
60	С			28	супосев V
61	С		32		всх IV
62	С		32		всх IV
63	С		24		всх IV
64	С		32		всх IV
65	С	24			всх IV
66	С		32		всх IV
67	С		32		всх IV
68	С		28		всх IV
69	С			28	супосев V
70	С		24		всх IV
71	С		32		всх IV
72	С			36	супосев V
73	С		32		супосев V
74	С	24			супосев V
75	С		32		всх IV
76	С			36	супосев V
77	С			36	супосев V
78	С		24		всх IV
79	С		32		всх IV
80	С			28	супосев V
81	С	32			всх IV
82	С		32		всх IV
83	С			36	супосев V
84	С		24		всх IV

85	С		24		Велл. IV
86	С			24	сироків V
87	С	32			Велл. IV
88	С		36		Велл. IV
89	С		24		Велл. IV
90	С			24	сироків V
91	С			28	сироків V
92	С		24		Велл. IV
93	С			24	сироків V
94	С		28		Велл. IV
95	С	24			Велл. IV
96	С			32	сироків V
97	С			24	сироків V
98	С		24		Велл. V
99	Бп			28	сироків V
100	С			24	сироків V
101	Бп			24	сироків VI
102	С	32			Велл. IV
103	С			28	сироків V
104	С		24		Велл. IV
105	С		28		Велл. IV
106	С			24	сироків V
107	С		24		Велл. IV
108	С			32	сироків V
109	С	28			Велл. IV
110	Бп			28	сироків V
111	С			24	сироків V
112	С		28		Велл. IV
113	С			32	сироків V
114	С		24		Велл. IV
115	С			28	сироків V
116	С			24	сироків VI
117	Бп			28	сироків VI
118	С		28		Велл. IV
119	С			32	сироків V
120	С	28			Велл. IV
121	С			32	сироків V
122	С			28	сироків V
123	С			24	сироків V
124	С		24		Велл. IV
125	С			28	сироків V
126	С		28		Велл. IV
127	С	28			Велл. IV
128	С			24	сироків V

129	С		28		Велл. IV
130	С			24	сироків V
131	С		24		Велл. IV
132	С			32	сироків V
133	С		24		Велл. IV
134	С			24	сироків V
135	С			32	сироків V
136	С	28			Велл. IV
137	С			32	сироків V
138	С			24	сироків V
139	С			32	сироків V
140	С		24		Велл. IV
141	С			28	сироків VI
142	С	36			Велл. IV
143	С			24	сироків V
144	С			32	сироків VI
145	С		28		Велл. IV
146	Бп			24	сироків V
147	С	32			Велл. IV
148	С			24	сироків V
149	С		24		Велл. IV
150	С			32	сироків V
151	С	24			Велл. IV
152	Бп			28	сироків V
153	С			24	сироків V
154	С			32	сироків V
155	С		24		Велл. IV
156	Бп			24	сироків V
157	С			24	сироків V
158	С			28	сироків VI
159	С		24		Велл. IV
160	С			24	сироків V
161	Бп			24	сироків VI
162	С			24	сироків V
163	С		24		Велл. IV
164	С			32	сироків V
165	С		28		Велл. IV
166	С		24		Велл. V

Всього пронумеровано дерев:

166 (сто шістдесят шість)

(кількість словами)

Нумерацію і перелік провели:

старший майстер

(посада)

старший майстер

(посада)

помічник лісничого

(посада)

майстер лісу

(посада)

7 серпня 2021 року

(підпис)

(підпис)

(підпис)

(підпис)

О.Ф. Сорока

(ініціали та прізвище)

І.С. Абраменко

(ініціали та прізвище)

В.А. Емевський

(ініціали та прізвище)

(ініціали та прізвище)

Житомирська

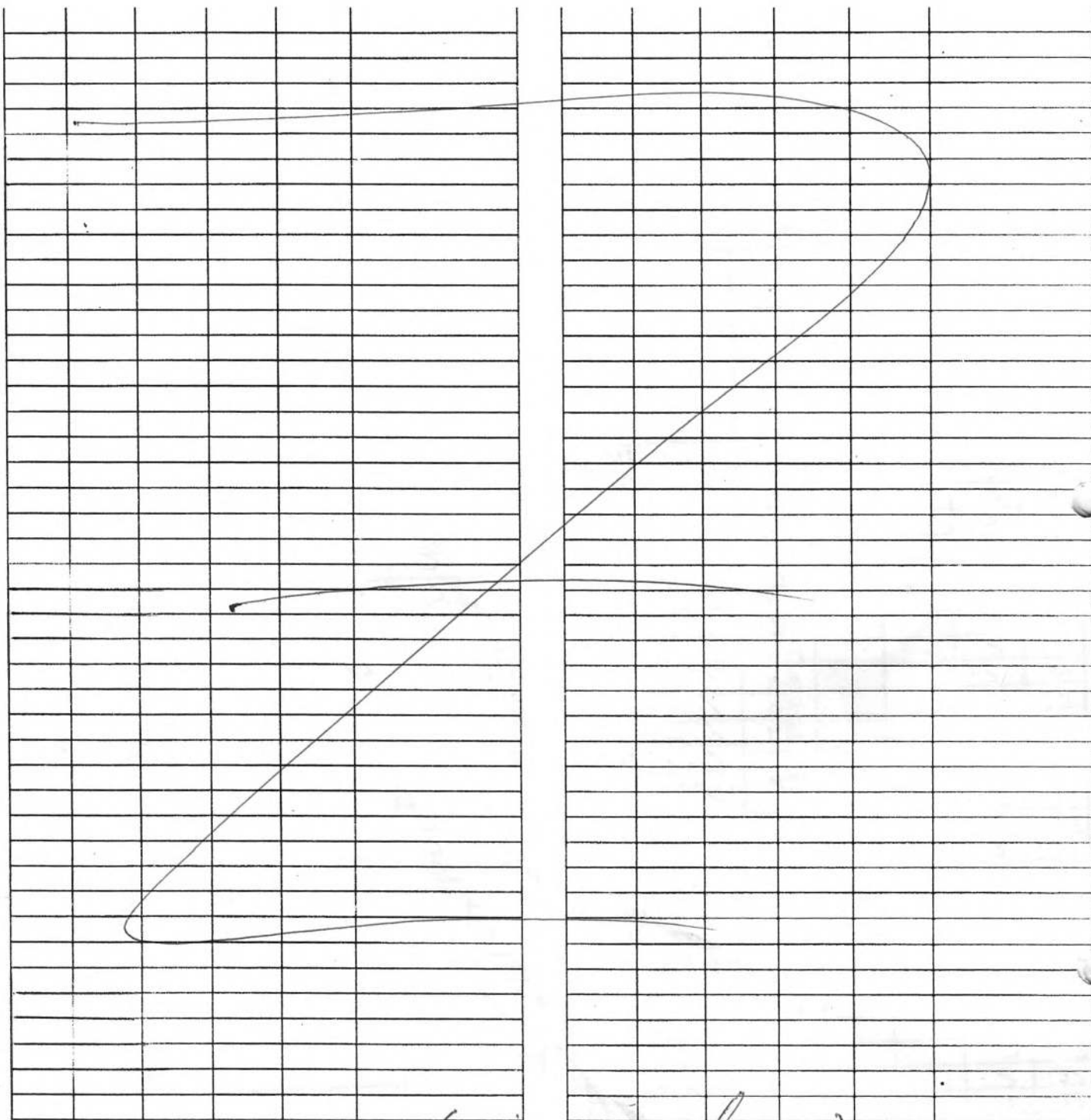
ДП "Коростишівське ЛГ"

(найменування власника лісів, постійного лісокористувача)

урочище _____ основной массив _____

ділянка № _____ площа 1,4 га

[illegible]



Всього пронумеровано дерев: 61 (шістдесят один)
(кількість словами)

Нумерацію і перелік провели:

старший майстер

(посада)

старший майстер

(посада)

помічник лісничого

(посада)

майстер лісу

(посада)

20 травня 2021 року

(підпис)

(підпис)

(підпис)

(підпис)

О. В. Сорока

(ініціали та прізвище)

І. С. Абраменко

(ініціали та прізвище)

В. А. Ємєвський

(ініціали та прізвище)

(ініціали та прізвище)

НУМЕРАЦІЙНА ВІДОМІСТЬ ДЕРЕВ, призначених для вибіркової санітарної рубки

Житомирська

(Автономна Республіка Крим, область)

ДП "Коростишівське ЛГ"

(найменування власника лісів, постійного лісокористувача)

Лісництво Дубовецьке

урочище основний масив

квартал № 25 виділ № 28

ділянка № площа 2,0 га

Порядковий номер дерева	Порода	Ступінь товщини стовбурів, см			Категорія стану дерева, підстава відбору для рубки
		ділові	напівділові	дров'яні	
1	С			28	сухой V
2	С		24		всх IV
3	С		28		всх IV
4	С	24			всх IV
5	С		32		сухой V
6	С	28			всх IV
7	С			24	сухой V
8	С	24			всх IV
9	С			28	сухой V
10	С		36		всх IV
11	С			28	сухой V
12	С		32		сухой V
13	С		28		всх IV
14	С			28	сухой V
15	С			24	сухой VI
16	С			36	сухой VI
17	С			32	сухой V
18	С		24		всх IV
19	С		32		сухой V
20	С			24	сухой V
21	С			36	сухой V
22	С		28		всх IV
23	С			28	сухой V
24	С		28		всх IV
25	С			28	сухой V
26	С			32	сухой V
27	С			32	сухой V
28	С			32	сухой VI
29	С			32	сухой V
30	С			36	сухой V
31	С			28	сухой V
32	С			28	сухой VI
33	С		28		всх IV
34	С		24		всх IV
35	С		32		всх IV
36	С		40		сухой V
37	С		24		всх IV
38	С		28		всх IV
39	С			36	сухой V
40	С			28	сухой V
41	С		32		всх IV
42	С		28		всх IV

Порядковий номер дерева	Порода	Ступінь товщини стовбурів, см			Категорія стану дерева, підстава відбору для рубки
		ділові	напівділові	дров'яні	
43	С			28	сухой V
44	С		28		всх IV
45	С		24		всх IV
46	С			24	сухой V
47	С	24			всх IV
48	С			32	сухой V
49	С			28	сухой V
50	С			24	сухой VI
51	С			28	сухой VI
52	С			24	сухой V
53	С			32	сухой V
54	С		24		всх IV
55	С			32	сухой VI
56	С		24		всх IV
57	С			40	сухой V
58	С			24	сухой V
59	С			28	сухой V
60	С			40	сухой VI
61	С		28		всх IV
62	С			36	сухой V
63	С		24		всх IV
64	С			28	сухой V
65	С		28		всх IV
66	С	32			всх IV
67	С			24	сухой V
68	С		28		всх IV
69	С		28		сухой V
70	С		24		всх IV
71	С		28		сухой V
72	С		28		всх IV
73	С			32	сухой V
74	С		28		всх IV
75	С	32			всх IV
76	С		36		сухой V
77	С		36		всх IV
78	С		24		всх IV
79	С		28		всх IV
80	С		28		всх IV
81	С		36		сухой V
82	С	28			всх IV
83	С			24	сухой VI
84	С		24		всх IV

85	C	36			but IV
86	C	32			but IV
87	C		24		but IV

Всього пронумеровано дерев: 87 (вісімдесят сім)
(кількість словами)

Нумерацію і перелік провели:

старший майстер

(посада)

старший майстер

(посада)

помічник лісничого

(посада)

майстер лісу

(посада)

7 сервія 2021 року

(підпис)

(Підпис)

(підпис)

(підпис)

O. P. Coporia

(ініціали та прізвище)

І. С. Абраменко

(ініціали та прізвище)

В. А. Емевский

(ініціали та прізвище)

(ініціали та прізвище)

Житомирська

ДП "Коростишівське ЛГ"

(найменування власника лісів, постійного лісокористувача)

урочище основной массив


квартал № 38

виділ № 76

ділянка № _____

площа 2,80 га

[illegible]



Всього пронумеровано дерев:

сорок шість (66)
(кількість словами)

Нумерацію і перелік провели:

старший майстер

(посада)

старший майстер

(посада)

помічник лісничого

(посада)

майстер лісу

(посада)

11 травня 2021 року

(підпис)

(підпис)

(підпис)

(підпис)

(ініціали та прізвище)

(ініціали та прізвище)

(ініціали та прізвище)

(ініціали та прізвище)

НУМЕРАЦІЙНА ВІДОМІСТЬ ДЕРЕВ, призначених для вибіркової санітарної рубки

Житомирська

(Автономна Республіка Крим, область)

ДП "Коростишівське ЛГ"

(найменування власника лісів, постійного лісокористувача)

Лісництво Дубовецьке

урочище основний масив

квартал № 42 виділ № 13

ділянка № 1 площа 4,6 га

Порядковий номер дерева	Порода	Ступінь товщини стовбурів, см			Категорія стану дерева, підстава відбору для рубки
		ділові	напівділові	дров'яні	
1	С		24		всх IV
2	С			32	сухост V
3	С			32	сухост V
4	С		28		всх IV
5	С	24			всх IV
6	С			32	сухост V
7	С		24		всх IV
8	С			40	сухост VI
9	С			24	сухост V
10	С			28	сухост V
11	С			36	сухост VI
12	С	24			всх IV
13	С			28	сухост V
14	С			24	сухост V
15	С			24	сухост V
16	С			24	сухост V
17	С			28	сухост V
18	С		36		всх IV
19	С			24	сухост V
20	С			24	сухост V
21	С			24	сухост V
22	С		28		всх IV
23	С	24			всх IV
24	С		36		всх IV
25	С			28	сухост V
26	С			28	сухост V
27	С			28	сухост VI
28	С			32	сухост V
29	С			24	сухост V
30	С			36	сухост V
31	С	24			всх IV
32	С			24	сухост V
33	С			24	сухост V
34	С		36		всх IV
35	С		28		всх IV
36	С			32	сухост V
37	С		36		всх IV
38	С			28	сухост V
39	С			28	сухост V
40	С			28	сухост V
41	С		36		всх IV
42	С		28		всх IV

Порядковий номер дерева	Порода	Ступінь товщини стовбурів, см			Категорія стану дерева, підстава відбору для рубки
		ділові	напівділові	дров'яні	
43	С		32		всх IV
44	С			32	сухост V
45	С			24	сухост V
46	С			36	сухост V
47	С			32	сухост VI
48	С			28	сухост VI
49	С			28	сухост V
50	С		32		всх IV
51	С			24	сухост V
52	С		28		всх IV
53	С			24	сухост V
54	С	28			всх IV
55	С			32	сухост V
56	С		40		всх IV
57	С			24	сухост V
58	С	24			всх IV
59	С			36	сухост VI
60	С		28		всх IV
61	С			32	сухост V
62	С		24		всх IV
63	С			24	сухост V
64	С		36		всх IV
65	С			40	сухост V
66	С	32			всх IV
67	С			28	сухост VI
68	С		40		всх IV
69	С			28	сухост V
70	С	24			всх IV
71	С			24	сухост V
72	С			32	сухост V
73	С		36		всх IV
74	С			40	сухост VI
75	С		28		всх IV
76	С			28	сухост V
77	С			32	сухост V
78	С			24	сухост V
79	С		36		всх IV
80	С			32	сухост V
81	С	24			всх IV
82	С			28	сухост VI
83	С		40		всх IV
84	С	32			всх IV

85	С	28		висх IV
86	С		36	сухощ V
87	С		28	сухощ V
88	С	36		висх IV
89	С		32	сухощ V
90	С	24		висх IV
91	С	24		висх IV
92	С		28	сухощ VI
93	С	32		висх IV
94	С	24		висх IV
95	С		24	сухощ V
96	С		40	сухощ V
97	С	28		висх IV
98	С		36	сухощ V
99	С	24		висх IV
100	С		36	сухощ V
101	С	24		висх IV
102	С		32	сухощ V
103	С	28		висх IV
104	С	24		висх IV
105	С		36	сухощ V
106	С	36		висх IV
107	С		28	сухощ V
108	С	24		висх IV
109	С		28	сухощ V
110	С	28		висх IV
111	С	32		висх IV
112	С	24		висх IV
113	С	32		висх IV
114	С		28	сухощ V
115	С	24		висх IV
116	С		24	сухощ V
117	С		32	сухощ V
118	С	24		висх IV
119	С		28	сухощ IV
120	С	24		висх V
121	С		32	сухощ IV
122	С	32		висх V
123	С	24		висх V
124	С		28	сухощ VI
125	С		28	сухощ VI
126	С	24		висх IV
127	С		24	сухощ V
128	С	32		висх IV

129	С	32		висх IV
130	С		24	сухощ V
131	С		24	висх IV
132	С	28		висх IV
133	С		24	сухощ V
134	С	32		висх IV
135	С	36		висх IV
136	С		24	сухощ V
137	С	24		висх IV
138	С		24	сухощ VI
139	С		28	висх IV
140	С		24	сухощ VI
141	С	24		висх IV
142	С	32		висх IV

Всього пронумеровано дерев:

142 (сто сорок два)

(кількість словами)

Нумерацію і перелік провели:

старший майстер

(посада)

старший майстер

(посада)

помічник лісничого

(посада)

майстер лісу

(посада)

20 травня 2021 року

(підпис)

(підпис)

(підпис)

(підпис)

О. Р. Сорока

(ініціали та прізвище)

І. С. Абраменко

(ініціали та прізвище)

В. А. Євлевський

(ініціали та прізвище)

(ініціали та прізвище)


Житомирська

ДП "Коростишівське ЛГ"

(найменування власника лісів, постійного лісокористувача)

урочище _____ основний масив _____
ділянка № _____ площа 0,9 га

[illegible]



Всього пронумеровано дерев:

Тридцять дев'ять (39)
(кількість словами)

Нумерацію і перелік провели:

старший майстер

(посада)

старший майстер

(посада)

помічник лісного

(посада)

майстер лісу

(посада)

12 травня 2021 року

(підпис)

(підпис)

(підпис)

(підпис)

Сорого О.В.

Борщук І.С.

Емелюк В.А.

Гуменюк А.М.

(ініціали та прізвище)

НУМЕРАЦІЙНА ВІДОМІСТЬ ДЕРЕВ, призначених для вибіркової санітарної рубки

Житомирська

(Автономна Республіка Крим, область)

ДП "Коростишівське ЛГ"

(найменування власника лісів, постійного лісокористувача)

Лісництво Дубовецьке
квартал № 43 виділ № 29

урочище _____ основний масив _____
ділянка № _____ площа 2,9 га

Порядковий номер дерева	Порода	Ступінь товщини стовбурів, см			Категорія стану дерева, підстава відбору для рубки
		ділові	напівділові	дров'яні	
1	С		40		всхало IV
2	С			24	суход V
3	С			36	суход V
4	С		24		всхало IV
5	С			32	суход VI
6	С		28		всхало IV
7	С		36		всхало IV
8	С			28	суход V
9	С			32	суход V
10	С			24	суход V
11	С			24	суход VI
12	С		28		всхало IV
13	С	32			всхало IV
14	С			28	суход V
15	С		28		всхало IV
16	С			28	суход V
17	С			24	суход V
18	С		24		всхало IV
19	С			24	суход V
20	С			36	суход VI
21	С			24	суход V
22	С		32		всхало IV
23	С	28			всхало IV
24	С		40		всхало IV
25	С			36	суход V
26	С			24	суход V
27	С		28		всхало IV
28	С		32		всхало IV
29	С		24		всхало IV
30	С		24		всхало IV
31	С		44		всхало IV
32	С			28	суход V
33	С			40	суход V
34	С		32		всхало IV
35	С			28	суход V
36	С			32	суход VI
37	С	24			всхало IV
38	С			32	суход VI
39	С		28		всхало IV
40	С			32	суход V
41	С		32		всхало IV
42	С			36	суход VI

Порядковий номер дерева	Порода	Ступінь товщини стовбурів, см			Категорія стану дерева, підстава відбору для рубки
		ділові	напівділові	дров'яні	
43	С	28			всхало IV
44	С		36		всхало IV
45	С		24		всхало IV
46	С		32		всхало IV
47	С	24			всхало IV
48	С			24	суход V
49	С		24		всхало IV
50	С		28		всхало IV
51	С			28	суход V
52	С	28			всхало IV
53	С		24		всхало IV
54	С			24	суход VI
55	С		28		всхало IV
56	С		36		всхало V
57	С			28	суход VI
58	С		24		всхало IV
59	С		32		всхало V
60	С	24			всхало IV
61	С			24	суход V
62	С		28		всхало IV
63	С			28	суход VI
64	С		24		всхало IV
65	С			24	суход V
66	С		28		всхало IV
67	С		36		всхало IV
68	С			24	суход V
69	С		24		всхало IV
70	С		28		всхало IV
71	С	24			всхало IV
72	С		36		всхало IV
73	С			24	суход VI
74	С		24		всхало IV
75	С		28		всхало IV
76	С			28	суход V
77	С		24		всхало IV
78	С			32	суход V
79	С			24	суход VI
80	С		24		всхало IV
81	С		36		всхало IV

НУМЕРАЦІЙНА ВІДОМІСТЬ ДЕРЕВ, призначених для вибіркової санітарної рубки

Житомирська

(Автономна Республіка Крим, область)

ДП "Коростишівське ЛГ"

(найменування власника лісів, постійного лісокористувача)

Лісництво Дубовецьке

урочище основний масив

квартал № 44

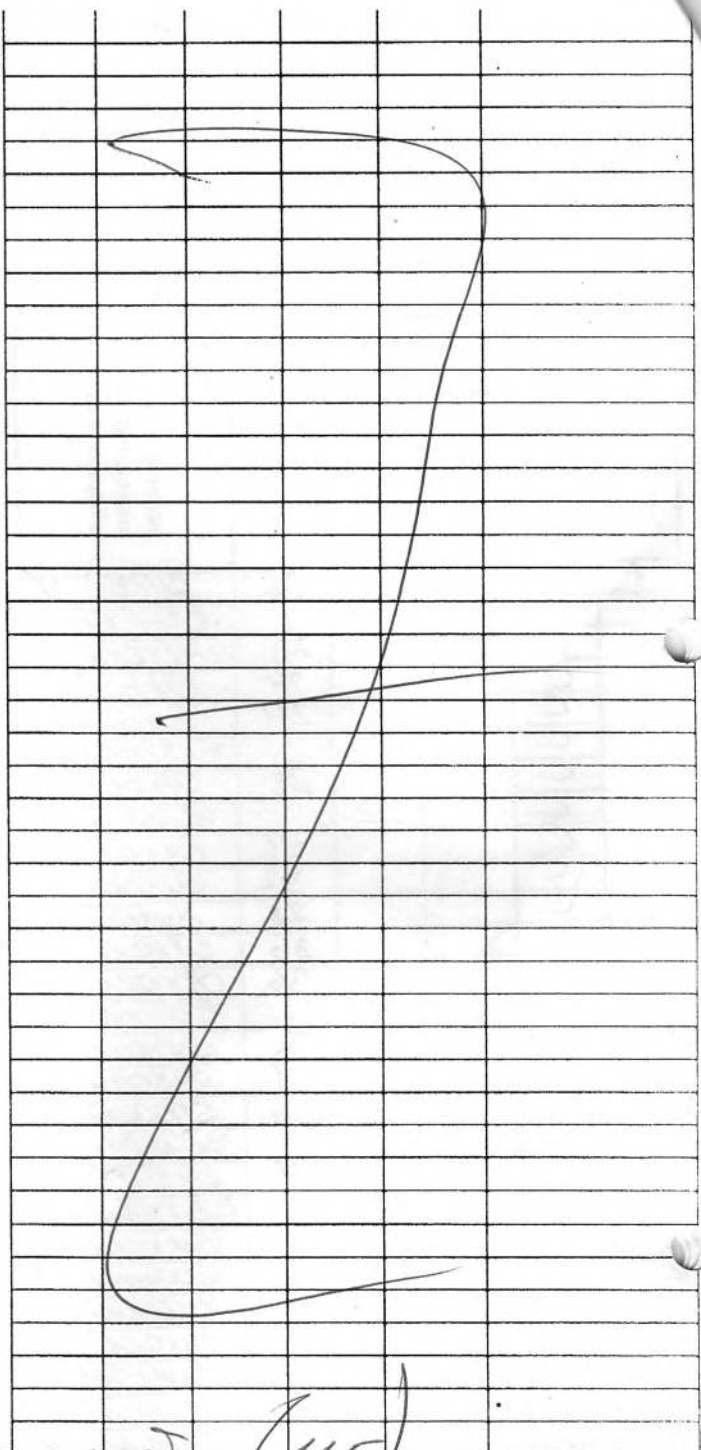
виділ № 23

ділянка № площа 3,2 га

Порядковий номер дерева	Порода	Ступінь товщини ствобурів, см			Категорія стану дерева, підстава відбору для рубки
		ділові	напівділові	дров'яні	
1	С			32	сухий V
2	С		24		всихаю V
3	С			28	сухий VI
4	С			24	сухий V
5	С			24	сухий V
6	С		40		всихаю IV
7	С			28	сухий V
8	С		52		всихаю IV
9	С			24	сухий V
10	С			32	сухий V
11	С			28	сухий V
12	С			36	сухий VI
13	С			36	сухий VI
14	С		28		всихаю IV
15	С			32	сухий V
16	С			24	сухий V
17	С			36	сухий V
18	С		40		всихаю IV
19	С			24	сухий VI
20	С		40		всихаю IV
21	С		36		всихаю IV
22	С		24		всихаю IV
23	С		24		всихаю IV
24	С			28	сухий V
25	С		32		всихаю IV
26	С			36	сухий V
27	С			24	сухий V
28	С			28	сухий V
29	С			28	сухий V
30	С			24	сухий V
31	С		36		всихаю IV
32	С	28			всихаю IV
33	С		24		всихаю IV
34	С			36	сухий V
35	С			40	сухий V
36	С			32	сухий V
37	С		32		всихаю IV
38	С			44	сухий V
39	С			24	сухий V
40	С			28	сухий V
41	С		32		всихаю IV
42	С			24	сухий V

Порядковий номер дерева	Порода	Ступінь товщини ствобурів, см			Категорія стану дерева, підстава відбору для рубки
		ділові	напівділові	дров'яні	
43	С		40		всихаю IV
44	С		24		всихаю IV
45	С		32		всихаю IV
46	С			28	сухий V
47	С		28		всихаю IV
48	С		32		всихаю IV
49	С			24	сухий V
50	С		24		всихаю IV
51	С	24			всихаю IV
52	С			24	сухий V
53	С		44		всихаю IV
54	С		24		всихаю IV
55	С		24		всихаю IV
56	С		28		всихаю IV
57	С			36	сухий V
58	С			28	сухий V
59	С		24		всихаю IV
60	С			32	сухий VI
61	С		28		всихаю IV
62	С			24	сухий VI
63	С	24			всихаю IV
64	С		32		всихаю IV
65	С			32	сухий V
66	С		24		всихаю IV
67	С			36	сухий V
68	С	32			всихаю IV
69	С		28		всихаю IV
70	С		32		всихаю IV
71	С			24	сухий V
72	С		24		всихаю IV
73	С			28	сухий V
74	С	24			всихаю IV
75	С		28		всихаю IV
76	С			36	сухий V
77	С	32			всихаю IV
78	С			28	сухий V
79	С		24		всихаю IV
80	С			24	сухий V
81	С	24			всихаю IV
82	С		28		всихаю IV
83	С			28	сухий V
84	С		36		всихаю IV

88	С	28		всихаюг	IV
89	С		24	всихаюг	IV
90	С		32	всихаюг	IV
91	С		24	сухог	IV
92	С		24	всихаюг	IV
93	С		36	всихаюг	IV
94	С	28		всихаюг	IV
95	С		28	всихаюг	IV
96	С		24	сухог	VI
97	С		32	всихаюг	IV
98	С		32	сухог	IV
99	С		24	всихаюг	IV
100	С		28	сухог	VI
101	С	36		всихаюг	IV
102	С		28	всихаюг	IV
103	С		44	сухог	IV
104	С		40	сухог	IV
105	С		32	всихаюг	IV
106	С		32	сухог	IV
107	С		24	всихаюг	IV
108	С		24	сухог	IV
109	С	28		всихаюг	IV
110	С		28	всихаюг	IV
111	С		32	сухог	VI
112	С		32	всихаюг	IV
113	С		36	всихаюг	IV
114	С		28	сухог	IV
115	С		28	всихаюг	IV



Всього пронумеровано дерев:

СТО 1105 на дачі (115)
(кількість словами)

Нумерацію і перелік провели:

- старший майстер
- (посада)
- старший майстер
- (посада)
- помічник лісничого
- (посада)
- майстер лісу
- (посада)

13 травня 2021 року

(підпис)
(підпис)
(підпис)
(підпис)

Сергій О.Х.
(ініціали та прізвище)
Браманко І.С.
(ініціали та прізвище)
Григор'єв В.А.
(ініціали та прізвище)
Людська С.А.
(ініціали та прізвище)

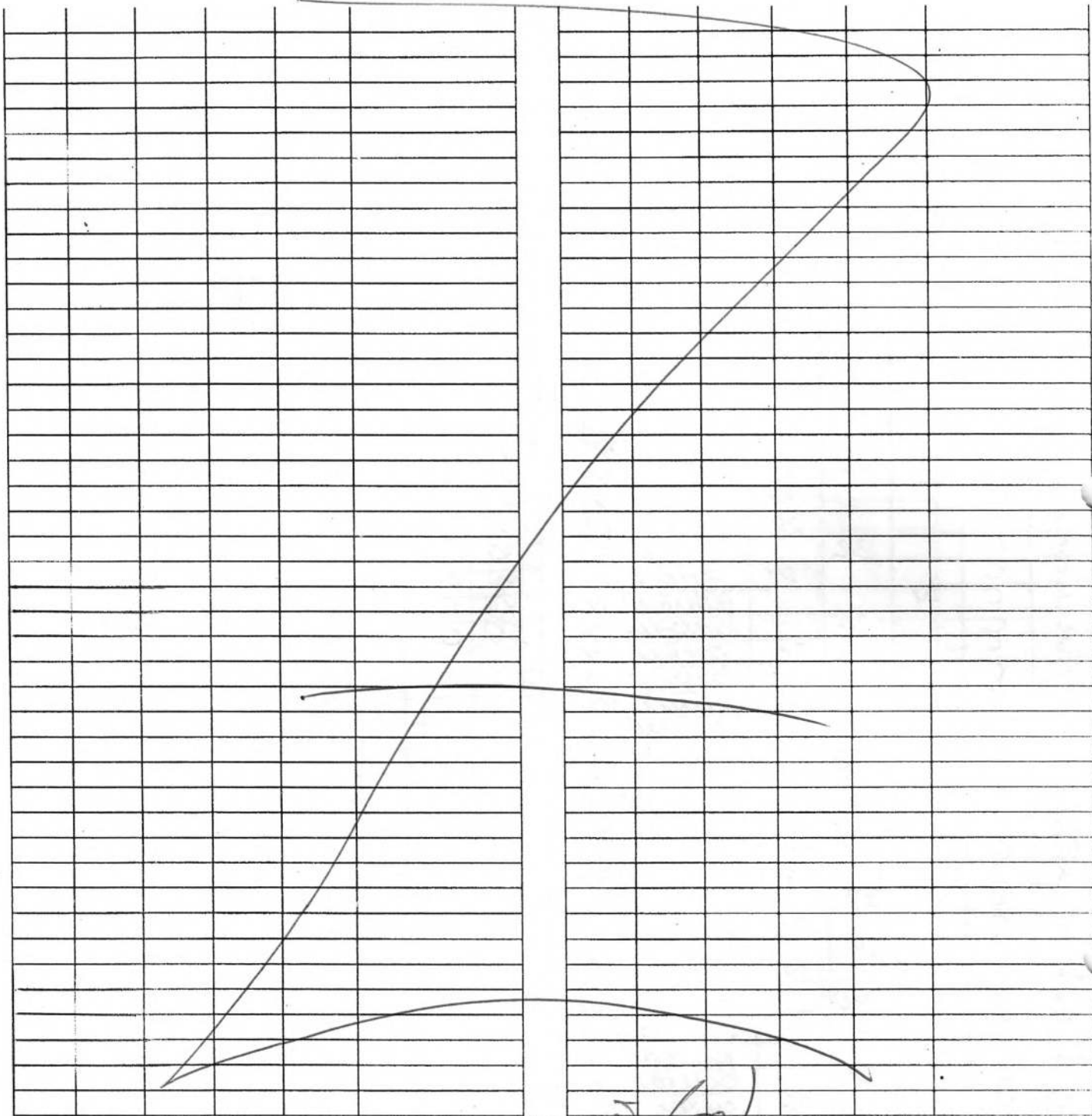
Житомирська

ДП"Коростишівське ЛГ"

Лісництво Дубовецьке
квартал № 46 виділ № 7

ділянка № _____ площа 2,10 га

Порядковий номер дерева	Порода	Ступінь товщини стовбурів, см			Категорія стану дерева, підстава відбору для рубки	
		ділові	напівділові	дров'яні		
43	С		24		вихило	IV
44	С	24			вихило	IV
45	С			28	сухий	V
46	С			24	сухий	V
47	С			28	сухий	VI
48	С		32		вихило	IV
49	С			24	сухий	V
50	С		24		вихило	IV



Всього пронумеровано дерев:

п'ятдесят (50)
(кількість словами)

Нумерацію і перелік провели:

старший майстер

(посада)

старший майстер

(посада)

помічник лісничого

(посада)

майстер лісу

(посада)

(підпис)

(підпис)

(підпис)

(підпис)

(ініціали та прізвище)

(ініціали та прізвище)

(ініціали та прізвище)

(ініціали та прізвище)

2021 року

Житомирська

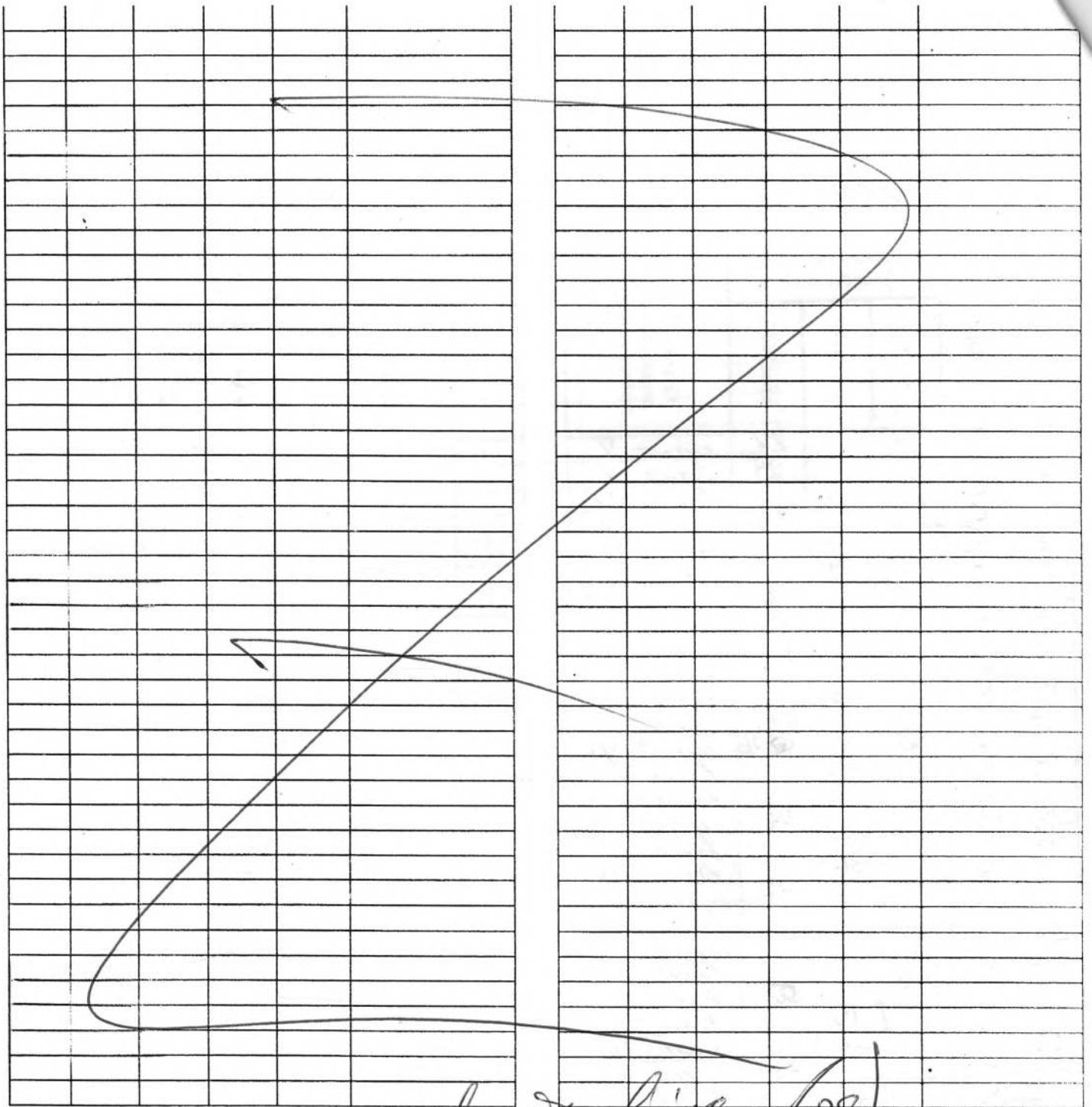
ДП "Коростишівське ЛГ"

(найменування власника лісів, постійного лісокористувача)

Лісництво Дубовецьке
квартал № 49 виділ № 10

урочище _____ основний масив _____
ділянка № _____ площа 0.7 га

[illegible]



Всього пронумеровано дерев:

двадцять вісім (28)
(кількість словами)

Нумерацію і перелік провели:

старший майстер

(посада)

старший майстер

(посада)

помічник лісничого

(посада)

майстер лісу

(посада)

1 серпня 2021 року

(підпис)

(підпис)

(підпис)

(підпис)

(ініціали та прізвище)

(ініціали та прізвище)

(ініціали та прізвище)

(ініціали та прізвище)

Житомирська

ДП "Коростишівське ЛГ"

(найменування власника лісів, постійного лісокористувача)

квартал №2

49

Виділ №

13

урочище _____ основний масив


ділянка №

площа

0.8

Порядковий номер дерева	Порода	Ступінь товщини стовбурів, см			Категорія стану дерева, підстава відбору для рубки
		ділові	напівділові	дров'яні	
1	С			44	сухой V
2	С		24		всх IV
3	С		28		всх IV
4	С			24	сухой V
5	С	24			всх IV
6	С			32	сухой V
7	С		24		всх IV
8	С			28	сухой V
9	С		28		всх IV
10	С		36		сухой IV
11	С		24		всх IV
12	С		32		всх IV
13	С			32	сухой V
14	С		24		сухой V
15	С			36	сухой V
16	С		32		всх IV

Порядковий номер дерева	Порода	Ступінь товщини стовбурів, см			Категорія стану дерева підстав вибору для рубки
		ділові	напівділові	дров'яні	



Всього пронумеровано дерев: _____

кількість (16)

(кількість слів)

Нумерацію і перелік провели:

старший майстер

(посада)

старший майстер

(посада)

помічник лісничого

(посада)

майстер лісу

(посада)

1 серпня 2021 року

[Signature]

(підпис)

(підпис)

(підпис)

(підпис)

(підпис)

[Signature]
[Signature]
[Signature]

(ініціали та прізвище)

(ініціали та прізвище)

НУМЕРАЦІЙНА ВІДОМІСТЬ ДЕРЕВ, призначених для вибіркової санітарної рубки

Житомирська

(Автономна Республіка Крим, область)

ДП "Коростишівське ЛГ"

(найменування власника лісів, постійного лісокористувача)

Лісництво Дубовецьке

урочище основний масив

квартал № 49

виділ № 17

ділянка №

площа 8,0

Порядковий номер дерев	Порода	Ступінь товщини стовбурів, см			Категорія стану дерев, підстава відбору для рубки
		ділові	напівділові	дров'яні	
1	С		32		всх IV
2	С			24	сухост V
3	С			32	сухост V
4	С			44	сухост V
5	С			32	сухост V
6	С			36	сухост V
7	С			24	сухост VI
8	С			24	сухост VI
9	С			28	сухост V
10	С			24	сухост VI
11	С			32	сухост V
12	С			24	сухост VI
13	С			24	сухост V
14	С			36	сухост V
15	С			28	сухост V
16	С			40	сухост V
17	С	24			всх IV
18	С	40			всх IV
19	С			36	сухост V
20	С			40	сухост V
21	С			24	сухост VI
22	С			24	сухост V
23	С	14			всх IV
24	С	40			всх IV
25	С			32	сухост V
26	С			36	сухост V
27	С			40	сухост V
28	С	28			всх IV
29	С			32	сухост V
30	С			36	сухост V
31	С	28			всх IV
32	С	24			всх IV
33	С			28	сухост VI
34	С	40			всх IV
35	С	36			всх IV
36	С			32	сухост V
37	С	24			всх IV
38	С			28	сухост V
39	С	24			всх IV
40	С			36	сухост V
41	С			32	сухост V
42	С		32		всх IV

Порядковий номер дерев	Порода	Ступінь товщини стовбурів, см			Категорія стану дерев, підстава відбору для рубки
		ділові	напівділові	дров'яні	
43	С			24	сухост V
44	С			24	сухост V
45	С		32		всх IV
46	С		24		всх IV
47	С			28	сухост V
48	С		44		всх IV
49	С		24		всх IV
50	С			28	сухост V
51	С	24			всх IV
52	С			40	сухост V
53	С		28		всх IV
54	С			44	сухост V
55	С			24	сухост V
56	С			28	сухост V
57	С			28	сухост V
58	С			40	сухост V
59	С		24		всх IV
60	С			32	сухост VI
61	С		40		всх IV
62	С	32			всх IV
63	С			24	сухост V
64	С		24		всх IV
65	С			32	сухост V
66	С		32		всх IV
67	С			28	сухост V
68	С	24			всх IV
69	С			32	сухост V
70	С		24		всх IV
71	С		36		сухост V
72	С		28		всх IV
73	С			28	сухост VI
74	С		36		сухост V
75	С			36	сухост VI
76	С		24		всх IV
77	С			32	сухост V
78	С	24			всх IV
79	С		28		всх IV
80	С			28	сухост V
81	С			40	сухост V
82	С		24		всх IV
83	С			32	сухост V
84	С		32		всх IV

85	C		24		всх IV
86	C			24	сх V
87	C		28		всх IV
88	C		32		всх IV
89	C			28	сх V
90	C		24		всх IV
91	C			36	сх VI
92	C		28		всх IV
93	C			24	сх V
94	C	24			всх IV
95	C		32		сх IV
96	C		36		всх IV
97	C			32	сх V
98	C		24		всх IV
99	C			28	сх V
100	C		32		всх IV
101	C	32			всх IV
102	C			28	сх V
103	C		28		всх IV
104	C		36		сх V
105	C		24		всх IV
106	C			24	сх V
107	C		28		всх IV
108	C			28	сх V
109	C	28			всх IV
110	C		32		всх IV
111	C			32	сх VI
112	C		24		сх V
113	C		36		сх V
114	C			28	сх V
115	C	36			всх IV
116	C		28		всх IV
117	C			24	сх V
118	C		24		всх IV
119	C		44		всх IV
120	C	28			всх IV
121	C			24	сх V
122	C		28		всх IV
123	C		36		сх V
124	C		24		сх V
125	C			24	сх VI
126	C	40			всх IV
127	C		32		всх IV
128	C		36		всх IV

Всього пронумеровано дерев:

870 педесет три (153)

Нумерацію і перелік провели:

старший майстер

старший майстер

(посада)

помічник лісничого


(посада)

майстер лісу

(посада)

04 серпня 2025 року

129	C		28		всх IV
130	C	28			всх IV
131	C		36		всх IV
132	C		24		всх IV
133	C		36		всх IV
134	C			24	сх V
135	C		24		всх IV
136	C		32		всх IV
137	C	32			всх IV
138	C			28	сх V
139	C		24		всх IV
140	C			32	сх V
141	C			28	сх V
142	C		28		всх IV
143	C		36		всх IV
144	C	28			всх IV
145	C		24		всх IV
146	C			32	сх VI
147	C		32		всх IV
148	C		32		всх IV
149	C			24	сх VI
150	C		24		всх IV
151	C			32	сх V
152	C		28		всх IV
153	C		36		всх IV



(підпис)

Сорока Д. В.

Абриченко Т. С.

Єсєрьїн В. А.

Абриченко С. С.

(підпис)

(підпис)


(підпис)

Ініціали та прізвище

(найменування власника лісів, постійного лісокористувача)

уроцище _____ основний масив _____
ділянка № — площа 0,6 га

Порядковий номер дерева	Порода	Ступінь товщини стовбурів, см			Категорія стану дерева, підстанія відбору для рубки
		ділові	напівділові	дров'яні	



Всього пронумеровано дерев:

Нумерацію і перелік провели:

старший майстер

(посада)

старший майстер

(посада)

помічник лісничого

(посада)

майстер лісу

(посада)

02 серпня 2017 року

дворять одне (21)

(кількість словами)

(підпис)

(підпис)

(підпис)

(підпис)

Сорока О.П.
Андрієнко І.С.
Есєбський В.А.
Андрієнко С.С.

(ініціали та прізвище)

НУМЕРАЦІЙНА ВІДОМІСТЬ ДЕРЕВ, призначених для вибіркової санітарної рубки

Житомирська

(Автономна Республіка Крим, область)

ДП "Коростишівське ЛГ"

(найменування власника лісів, постійного лісокористувача)

Лісництво

Дубовецьке

урочище

основний масив

квартал №

49

виділ №

21


ділянка №

площа

2,60

Порядковий номер дерева	Порода	Ступінь товщини стовбурів, см			Категорія стану дерева, підстава вибору для рубки
		ділові	напівділові	дров'яні	
1	С			36	сухий V
2	С			24	сухий V
3	С		44		всх IV
4	С			24	сухий V
5	С		24		всх IV
6	С		32		всх IV
7	С			24	сухий VI
8	С			24	сухий V
9	С	28			всх IV
10	С		36		всх IV
11	С		24		всх IV
12	С			28	сухий V
13	С		36		всх IV
14	С	32			всх IV
15	С			28	сухий V
16	С		24		всх IV
17	С			32	сухий VI
18	С		28		всх IV
19	Бн			24	сухий V
20	С			28	сухий V
21	С		24		всх IV
22	С			32	сухий VI
23	Бн			24	сухий V
24	С		32		всх IV
25	С	24			всх IV
26	С			40	сухий V
27	С			24	сухий V
28	С		24		всх IV
29	С			28	сухий V
30	С			24	сухий V
31	С	28			всх IV
32	С		28		всх IV
33	С			32	сухий V
34	Бн			24	сухий V
35	С		28		всх IV
36	С			28	сухий V
37	С			32	сухий V
38	С		24		всх IV
39	С			32	сухий V
40	Бн			24	сухий V
41	С			28	сухий V
42	С		24		всх IV

Порядковий номер дерева	Порода	Ступінь товщини стовбурів, см			Категорія стану дерева, підстава вибору для рубки
		ділові	напівділові	дров'яні	
43	С		28		всх IV
44	Бн			24	сухий V
45	С		24		всх IV
46	С	24			всх IV
47	С			24	сухий VI
48	Бн			24	сухий V
49	С		28		всх IV
50	С		24		всх IV
51	С			28	сухий V
52	С		36		всх IV
53	Бн			24	сухий V
54	С			28	сухий V
55	С		24		всх IV
56	С			24	сухий VI
57	С	24			всх IV
58	С		28		всх IV
59	С		36		всх IV
60	Бн			24	сухий VI
61					
62					
63					
64					
65					
66					
67					
68					
69					
70					
71					
72					
73					
74					
75					
76					
77					
78					
79					
80					
81					
82					
83					
84					



Відомості про виконання робіт:

Нумерацію і перелік провели:

старший майстер

(посада)

старший майстер

(посада)

помічник лісничого

майстер лісу

(посада)

02 серпня 2021 року

місцевий (оо)
(кількість словами)

(підпис)

(підпис)

(підпис)

(підпис)

Сергій О.П.
Авдеевич І.С.
Ємельянов В.А.

(ініціали та прізвище)

(ініціали та прізвище)

НУМЕРАЦІЙНА ВІДОМІСТЬ ДЕРЕВ, призначених для вибіркової санітарної рубки

Житомирська

(Автономна Республіка Крим, область)

ДП "Коростишівське ЛГ"

(найменування власника лісів, постійного лісокористувача)

лісництво Дуоовецьке

урочище основний масив

квартал № 51

виділ № 12

ділянка № 2

площа 10,0

порядковий номер дерева	Порода	Ступінь товщини стовбурів, см			Категорія стану дерева, підстава вибору для рубки
		ділові	напівділові	дров'яні	
1	С			32	сухой V
2	С		24		сухой V
3	С	28			всх IV
4	С			28	сухой VI
5	С		32		сухой V
6	С			40	всх IV
7	С		24		всх IV
8	С			28	сухой V
9	С	24			всх IV
10	С		28		всх IV
11	С			24	сухой V
12	С			24	сухой V
13	С		28		всх IV
14	С	40			всх IV
15	С	24			всх IV
16	С		24		всх IV
17	С			24	сухой V
18	С			24	сухой VI
19	С		36		сухой V
20	С	28			всх IV
21	С		28		всх IV
22	С			24	сухой V
23	С			24	сухой V
24	С			28	сухой VI
25	С		24		всх IV
26	С		36		всх IV
27	С	24			всх IV
28	С			40	сухой V
29	С	36			всх IV
30	С		28		всх IV
31	С			24	сухой V
32	С		24		сухой V
33	С		32		сухой VI
34	С	28			всх IV
35	С			28	сухой V
36	С		24		всх IV
37	С			40	сухой V
38	С			32	сухой VI
39	С		24		всх IV
40	С		28		всх IV
41	С	24			всх IV
42	С		36		всх IV

порядковий номер дерева	Порода	Ступінь товщини стовбурів, см			Категорія стану дерева, підстава вибору для рубки
		ділові	напівділові	дров'яні	
43	С		24		всх IV
44	С			28	сухой V
45	С			36	сухой V
46	С		24		всх IV
47	С		36		всх IV
48	С			28	сухой VI
49	С			40	сухой V
50	С		28		всх IV
51	С	24			всх IV
52	С		24		сухой V
53	С	28			всх IV
54	С			32	сухой V
55	С			28	сухой V
56	С			32	сухой V
57	С			28	сухой VI
58	С		24		сухой V
59	С		28		всх IV
60	С			28	сухой V
61	С			24	сухой V
62	С			28	сухой V
63	С		28		всх IV
64	С	24			всх IV
65	С		24		всх IV
66	С			24	сухой V
67	С			24	сухой V
68	С			28	сухой V
69	С			24	сухой VI
70	С			24	сухой V
71	С			24	сухой V
72	С			24	сухой VI
73	С			36	сухой V
74	С			28	сухой VI
75	С		36		всх IV
76	С		28		всх IV
77	С	24			всх IV
78	С		36		всх IV
79	С		24		сухой V
80	С			32	сухой V
81	С			32	сухой V
82	С			32	сухой V
83	С		28		всх IV
84	С	24			сухой V

85	C		28		всх IV
86	C	28			всх IV
87	C			28	схост V
88	C		24		схост V
89	C	32			всх IV
90	C			24	схост V
91	C			24	схост V
92	C			24	схост V
93	C			24	схост VI
94	C			24	схост V
95	C			36	схост V
96	C			32	схост V
97	C			24	схост VI
98	C			32	схост V
99	C			32	схост VI
100	C		24		всх IV
101	C		32		всх IV
102	C	24			схост V
103	C		28		схост V
104	C			28	всх IV
105	C		32		всх IV
106	C		24		всх IV
107	C		36		схост V
108	C	24			всх IV
109	C		28		всх IV
110	C			24	схост V
111	C			44	схост V
112	C			24	схост VI
113	C			28	схост VI
114	C			36	схост V
115	C			24	схост V
116	C		36		всх IV
117	C			24	схост V
118	C		40		всх IV
119	C	36			всх IV
120	C		28		схост V
121	C			32	схост VI
122	C		28		всх IV
123	C	28			всх IV
124	C			32	схост V
125	C		24		всх IV
126	C	36			всх IV
127	C		32		всх IV
128	C		24		всх IV

129	C	32			всх IV
130	C			24	схост V
131	C			24	схост V
132	C			24	схост VI
133	C			32	схост V
134	C			40	схост V
135	C			28	схост V
136	C			28	схост VI
137	C			32	схост V
138	C			24	схост V
139	C		36		всх IV
140	C			36	схост V
141	C			36	схост V
142	C		24		всх IV
143	C		28		всх IV
144	C		32		всх IV
145	C	32			всх IV
146	C		24		всх IV
147	C		40		всх IV
148	C	28			всх IV
149	C		28		схост V
150	C		32		схост V
151	C			24	схост V
152	C			28	схост VI
153	C			24	схост VI
154	C			24	схост VI
155	C			28	схост V
156	C			28	схост V
157	C		24		всх IV
158	C		32		всх IV
159	C	28			всх IV
160	C		40		схост V
161	C		28		схост V
162	C	32			всх IV
163	C		36		всх IV
164	C			32	схост V
165	C		24		всх IV
166	C		28		схост V
167	C	28			всх IV
168	C		32		всх IV
169	C			36	схост V
170	C			28	схост V
171	C		24		схост V
172	C		32		схост V

Всього пронумеровано дерев:

Нумерацію і перелік провели:

старший майстер

(посада)

старший майстер

помічник лісничого

(посада)

майстер лісу

(посада)

26 травня 2021 року

(кількість словами)

(підпис)


(підпис)

(підпис)

Сорочко О.Ф.
Абрілєва Т.Є.
Єсєвський В.А.

(ініціали та прізвище)

(ініціали та прізвище)



Всього пронумеровано дерев:

сто деревцето (190)

(кількість словами)

старший майстер

(посада)

старший майстер

(посада)

помічник лісничого

(посада)

майстер пісу

(посада)

26 травня 2021 року

Ліс

(підпис)

(підпис)

(підпис)

(підпис)

Сорока О.Ф.
Авраменко І.С.
Ежевий В.А.

(ініціали та прізвище)

(ініціали та прізвище)

НУМЕРАЦІЙНА ВІДОМІСТЬ ДЕРЕВ, призначених для вибіркової санітарної рубки

Житомирська

(Автономна Республіка Крим, область)

ДП "Коростишівське ЛГ"

(найменування власника лісів, постійного лісокористувача)

Лісництво Дубовецьке

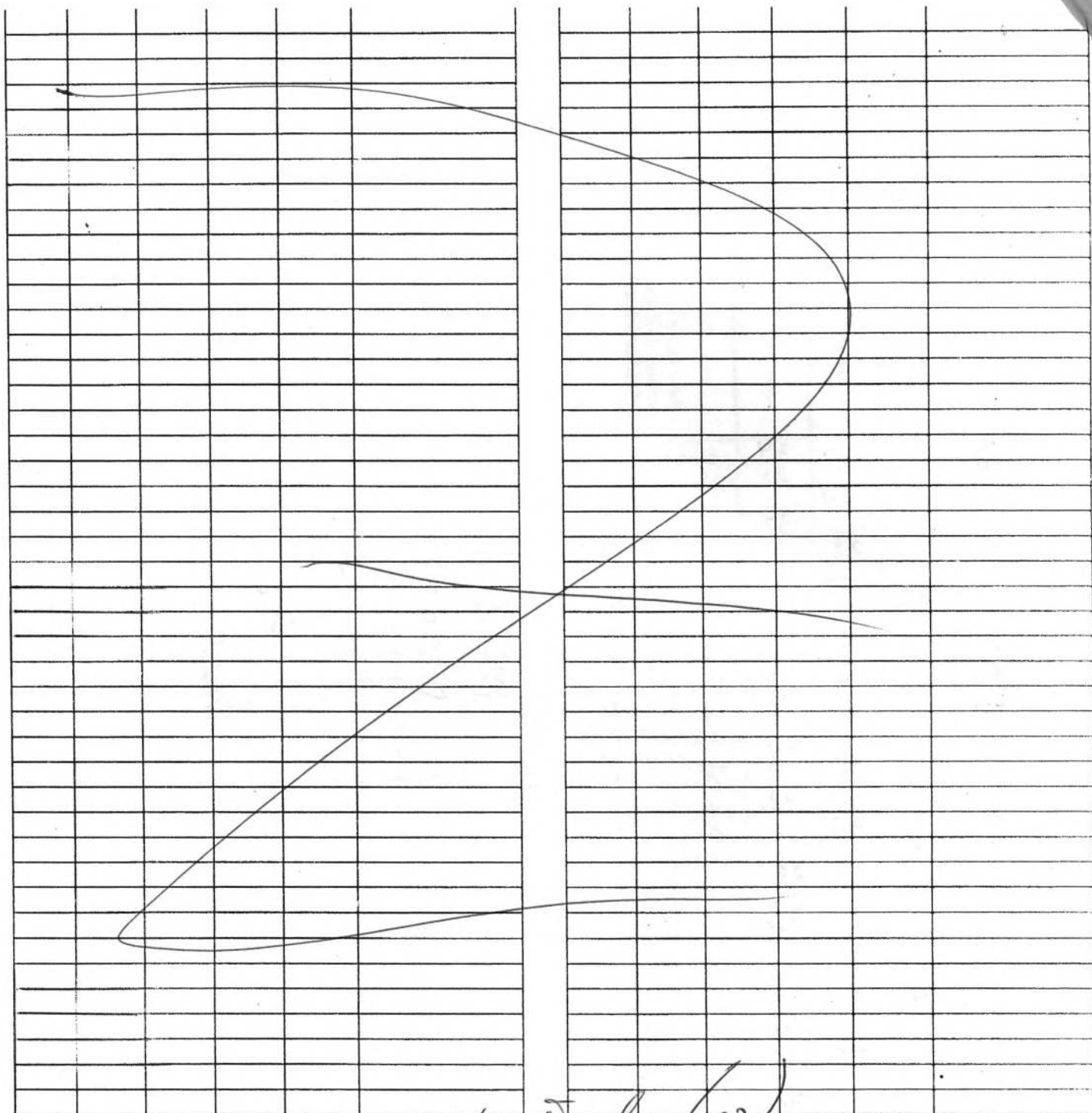
квартал № 51 виділ № 9

урочище основний масив

ділянка № площа 2,30 га

Порядковий номер дерева	Порода	Ступінь товщини стовбурів, см			Категорія стану дерева, підстава відбору для рубки
		ділові	напівділові	дров'яні	
1	С			24	сухой V
2	Вш			28	сухой V
3	С		24		всх IV
4	С			32	сухой V
5	С		28		всх IV
6	С		32		всх IV
7	С	32			всх IV
8	С			36	сухой V
9	С			32	сухой V
10	С		32		всх IV
11	Вш			24	сухой V
12	С		24		сухой VI
13	Вш			24	сухой V
14	С		28		всх IV
15	Вш			32	сухой V
16	С		32		всх IV
17	С	28			всх IV
18	С			28	сухой VI
19	С			24	сухой V
20	С			24	сухой V
21	С		24		всх IV
22	С			24	сухой V
23	С	24			всх IV
24	С			24	сухой VI
25	С		44		всх IV
26	С		40		всх IV
27	С			40	сухой V
28	С		24		сухой V
29	С			44	всх VI
30	С		36		всх IV
31	С			36	сухой VI
32	С			24	сухой V
33	С	36			всх IV
34	С		32		сухой V
35	Вш			24	сухой V
36	Вш			24	сухой V
37	С		24		всх IV
38	Вш			24	сухой V
39	С			28	сухой V
40	С		24		всх IV
41	С		32		всх IV
42	Вш2			24	сухой V

Порядковий номер дерева	Порода	Ступінь товщини стовбурів, см			Категорія стану дерева, підстава відбору для рубки
		ділові	напівділові	дров'яні	
43	С	40			всх IV
44	С		28		всх IV
45	С			36	сухой V
46	С			28	сухой V
47	С	24			всх IV
48	С		44		сухой IV
49	С		28		всх IV
50	С			48	всх V
51	С			28	сухой V
52	С			36	сухой V



Всього пронумеровано дерев:

п'ятьдесят два (52)
(кількість словами)

Нумерацію і перелік провели:

старший майстер

(посада)

старший майстер

(посада)

помічник лісничого

(посада)

майстер лісу

(посада)

Олександр 2021 року

[Signature]
(підпис)
[Signature]
(підпис)
[Signature]
(підпис)
[Signature]
(підпис)

Сорочко С.Х.
(ініціали та прізвище)
Юрченко І.С.
(ініціали та прізвище)
Степанов В.А.
(ініціали та прізвище)
[Signature]
(ініціали та прізвище)

НУМЕРАЦІЙНА ВІДОМІСТЬ ДЕРЕВ, призначених для вибіркової санітарної рубки

Житомирська

(Автономна Республіка Крим область)

ДП "Коростишівське ЛГ"

(найменування власника лісів, постійного лісокористувача)

Лісництво Дубовецьке

урочище основний масив


квартал № 51

виділ № 2

ділянка № площа 4,0

Порядковий номер дерев	Порода	Ступінь товщини стовбурів, см			Категорія стану дерев, підстава вибору для рубки
		ділові	напівділові	дров'яні	
1	С		24		всх IV
2	С			24	сухос V
3	С		28		всх IV
4	С			28	сухос VI
5	С	24			всх IV
6	С		32		всх IV
7	С		24		всх IV
8	С			24	сухос V
9	С			32	сухос VI
10	С		28		всх IV
11	С	28			всх IV
12	С			28	сухос VI
13	С		24		всх IV
14	С		32		всх IV
15	С			24	сухос V
16	С		28		всх IV
17	С			24	сухос V
18	С	24			всх IV
19	С		24		всх IV
20	С			28	сухос V
21	С		28		всх IV
22	С			24	сухос V
23	С	28			всх IV
24	С		32		всх IV
25	С			24	сухос VI
26	С			28	сухос VI
27	С		24		всх IV
28	С	24			всх IV
29	С			24	сухос V
30	С		24		всх IV
31	С			28	сухос V
32	С		28		всх IV
33	С			24	сухос VI
34	С		24		всх IV
35	С		36		всх IV
36	С	24			всх IV
37	С			28	сухос V
38	С		24		всх IV
39	С	32			всх IV
40	С		28		всх IV
41	С			24	сухос IV
42	С		24		всх IV

Порядковий номер дерев	Порода	Ступінь товщини стовбурів, см			Категорія стану дерев, підстава вибору для рубки
		ділові	напівділові	дров'яні	
43	С		28		всх IV
44	С			24	сухос V
45	С		24		всх IV
46	С			28	сухос V
47	С		28		всх IV
48	С			24	сухос V
49	С		24		всх IV
50	С		32		всх IV
51	С			28	сухос IV
52	С	24			всх IV
53	С		28		всх IV
54	С			28	сухос V
55	С		24		всх IV
56	С			32	сухос V
57	С		32		всх IV
58	С			24	сухос V
59	С		24		всх IV
60	С	28			всх IV
61	С			28	сухос VI
62	С		28		всх IV
63	С			24	сухос V
64	С		24		всх IV
65	С			32	сухос V
66	С	28			всх IV
67	С		28		всх IV
68	С			24	сухос V
69	С		24		всх IV
70	С		32		всх IV
71	С	24			всх IV
72	С		36		всх IV
73	С			24	сухос V
74	С		24		всх IV
75	С			28	сухос VI
76	С		28		всх IV
77	С			24	сухос VI
78	С	32			всх IV
79	С			32	сухос VI
80	С		28		всх IV
81	С			24	сухос V
82	С			36	сухос V
83	С		28		всх IV
84	С			32	сухос V



Всього пронумеровано дерев:

Всімдесять годин (84)

(кількість слів)

нумерація - персонал провели.

старший майстер

(посада)

старший майстер

(посада)

• помічник лісничого

(посада)

(посада)

04 серпня 2021 року

[Signature]

(підпис)

(підпис)

(підпис)

(підпис)

(підпис)

Сорока О.В.

Абраменко І.С.

Екзевський В.А.

Абраменко С.С.

(ініціали та по-звічці)

НУМЕРАЦІЙНА ВІДОМІСТЬ ДЕРЕВ, призначених для вибіркової санітарної рубки

Житомирська

(Автономна Республіка Крим, область)

ДП "Коростишівське ЛГ"

(найменування власника лісів, постійного лісокористувача)

Лісництво Дубовецьке

урочище основний масив

квартал №

50

виділ №

19

ділянка №

площа

5,10

Порядковий номер дерева	Порода	Ступінь товщини стовбурів, см			Категорія стану дерева, підстава вибору для рубки
		ділові	напівділові	дров'яні	
1	С			36	сухост V
2	С			32	сухост V
3	С			36	сухост VI
4	С			28	сухост V
5	С			40	сухост V
6	С	24			всст IV
7	С			32	сухост V
8	Бн			24	сухост V
9	С	36			всст IV
10	Бн			32	сухост VI
11	С		40		всст IV
12	С			36	сухост V
13	С			40	сухост V
14	С			36	сухост VI
15	С			36	сухост V
16	С			40	сухост V
17	С		36		всст IV
18	С		28		всст IV
19	С			24	сухост V
20	С			32	сухост V
21	Бн			24	сухост V
22	С		28		всст IV
23	С	28			всст IV
24	Бн			28	сухост V
25	С		36		всст IV
26	С			32	сухост VI
27	С		28		всст IV
28	С		32		всст IV
29	С		32		всст IV
30	С		32		всст IV
31	С		28		всст IV
32	С		28		всст IV
33	С		24		всст IV
34	С			32	сухост V
35	С	36			всст IV
36	С		36		всст IV
37	С			32	сухост V
38	Бн			24	сухост V
39	С		36		всст IV
40	С	36			всст IV
41	С			32	сухост VI
42	С		24		всст IV

Порядковий номер дерева	Порода	Ступінь товщини стовбурів, см			Категорія стану дерева, підстава вибору для рубки
		ділові	напівділові	дров'яні	
43	С			24	сухост V
44	С			36	сухост V
45	С			28	сухост VI
46	С			28	сухост V
47	С			44	сухост VI
48	С			32	сухост V
49	С	40			всст IV
50	С		32		всст IV
51	Бн			24	сухост V
52	С		40		всст IV
53	С	40			всст IV
54	С			32	сухост V
55	С			52	сухост V
56	С			28	сухост V
57	С			40	сухост V
58	С			36	сухост VI
59	С			24	сухост V
60	С			24	всст VI
61	С	24			всст IV
62	С		32		всст IV
63	Бн			28	всст IV
64	С	28			всст IV
65	С			24	сухост V
66	С			28	сухост V
67	С			44	сухост V
68	С			40	сухост V
69	С			32	всст VI
70	С			40	сухост V
71	С			40	сухост V
72	С			40	сухост V
73	С			28	сухост VI
74	С	32			всст IV
75	Бн			32	сухост V
76	С		32		всст IV
77	С			36	сухост V
78	С			36	сухост V
79	С			40	сухост V
80	С			24	сухост VI
81	С	40			всст IV
82	Бн			28	сухост V
83	С		36		всст IV
84	Бн			32	сухост V

Исетинский а.

(Автономна Республіка Крим, область)
Р.А. Коростинська
 (найменування власника піска, постійного піскористувача)

(найменування власника лісів, постійного лісокористувача)

Виділ №

ділянка №

площа 23 га

[illegible]

13

(Автономна Республіка Крим, область)

(найменування власника лісів, постійного лісокористувача)

квартал №

Виділ № 3-1

ділянка №

ділянка №

площа 5,1 га

[illegible][illegible]

Метаморфоза оа.

(Автономна Республіка Крим, область)

Виділ № 1

ділянка №

площа 1,2 га

[illegible]

Немцевская оди

Реш. Керостимівська

Всесоюзное

ділянка №

[illegible]

Жемяссурская обл.

(Автономна Республіка Крим, область)
Р. Хоростисевичев МТ

Лісництво

Виділ № 12

ділянка №

площа 23 га

[illegible]

(найменування власника лісів, постійного лісокористувача)

Виділ №

ділянка №

площа

[illegible]

(Автономна Республіка Крим, область)

(найменування власника лісів, постійного лісокористувача)

виділ №

урочище

ділянка №

площа 2,3

га

[illegible]

(Автономна Республіка Крим, область)

(найменування власника лісів, постійного лісокористувача)

квартал №

Виділ №

урочище

ділянка №

площа

га

[illegible]

НУМЕРАЦІЙНА ВІДОМІСТЬ ДЕРЕВ, призначених для вибіркової санітарної рубки

Нестеренский обл.

(Автономна Республіка Крим, область)

(Автономна Республіка Крим, область)

(найменування власника лісів, постійного лісокористувача)

Лісництво

квартал №

виділ №

урочище

ділянка №

площа 0,7

га

[illegible][illegible]

(Автономна Республіка Крим, область)

(найменування власника лісів, постійного лісокористувача)

квартал №

Виділ № 2

урочище

ділянка №

площа 2.1 га

[illegible]

(Автономна Республіка Крим, область)

(найменування власника лісів, постійного лісокористувача)

виділ №

урочище

ділянка №

площа

га

[illegible]

(Автономна Республіка Крим, область)

Лісництво
квартал №

Виділ № 3

урочище

ділянка № _____ площа 0,4 га[illegible]

(Автономна Республіка Крим, область)

(найменування власника лісів, постійного лісокористувача)

Лісництво

квартал № 28

Виділ №

16

урочище

ділянка №

площа

_га

[illegible]

Житомирско од.

(Автономна Республіка Крим, область)
Р.Н. Костинська Л.Т.

Лісництво

квартал №

Виділ №

урочище

ділянка №

площа

га

[illegible]

**НУМЕРАЦІЙНА ВІДОМІСТЬ ДЕРЕВ,
призначених для вибіркової санітарної рубки**

Митишинська обл.
(Автономна Республіка Крим, область)
ДБ „Коростинська“
(найменування власника лісів, постійного лісокористувача)

Лісництво Коростинська урочище Осиковий масив
квартал № 4 виділ № 21 ділянка № _____ площа 5,0 гектарів

Порядковий номер дерева	Порода	Ступінь товщини стовбурів, сантиметрів			Категорія стану дерева, підстава відбору для рубки	Порядковий номер дерева	Порода	Ступінь товщини стовбурів, сантиметрів			Категорія стану дерева, підстава відбору для рубки
		ділові	напівділові	дров'яні				ділові	напівділові	дров'яні	
1	С	32			IV Чехогола	41	С	32			IV безверха
2	С			24	VI суха	42	С			24	VI гудка
3	С			36	VI гудка	43	С			32	VI безверха
4	С			28	VI суха	44	С	28			IV підк. см.
5	С			32	VI гудка	45	С			28	VI безверха
6	С	24			IV Чехогола	46	С			36	VI безверха
7	С			28	VI гудка	47	С			28	VI суха
8	С			40	VI суха	48	С		32		IV Чехогола
9	С	32			IV Сиринка	49	С	28			IV Чехогола
10	С			24	VI гудка	50	С			24	VI безверха
11	С			36	VI суха	51	С	36			IV підк. см.
12	С	28			IV Чехогола	52	С			28	VI гудка
13	С			32	VI суха	53	С			32	VI суха
14	С			28	VI гудка	54	С	24			IV Чехогола
15	С	32			IV підк. см.	55	С			28	VI безверха
16	С			24	VI суха	56	С	36			IV Чехогола
17	С	40			IV Чехогола	57	С			28	VI суха
18	С			32	VI гудка	58	С	32			IV Чехогола
19	С	24			IV Сиринка	59	С			24	VI суха
20	С			28	VI суха	60	С	36			IV Сиринка
21	С			44	VI безверха	61	С			28	VI гудка
22	С			28	VI гудка	62	С	28			IV підк. см.
23	С	28			IV Сиринка	63	С			32	VI гудка
24	С	36			IV Чехогола	64	С			28	VI безверха
25	С			24	VI суха	65	С	32			IV суха
26	С	32			IV Чехогола	66	С			24	VI гудка
27	С			32	VI гудка	67	С			32	VI безверха
28	С	28			IV підк. см.	68	С			28	VI суха
29	С			28	VI гудка	69	С	24			IV Чехогола
30	С			48	VI суха	70	С			44	VI суха
31	С			32	VI гудка	71	С			28	VI гудка
32	С	24			IV суха	72	С	32			IV Чехогола
33	С			28	VI безверха	73	С			24	VI суха
34	С	32			IV Сиринка	74	С			32	VI гудка
35	С			24	VI гудка	75	С			28	VI безверха
36	С		32		IV Чехогола	76	С	28			IV Чехогола
37	С			28	VI суха	77	С	36			IV підк. см.
38	С	28			IV Чехогола	78	С			24	VI безверха
39	С			32	VI суха	79	С	32			IV Сиринка
40	С			28	VI гудка	80	С			28	VI суха

Порядковий номер дерева	Порода	Ступінь товщини стовбурів, сантиметрів			Категорія стану дерева, підстава відбору для рубки	Порядковий номер дерева	Порода	Ступінь товщини стовбурів, сантиметрів			Категорія стану дерева, підстава відбору для рубки
		ділові	напівділові	дров'яні				ділові	напівділові	дров'яні	
81	C	28			IV Сиріжка	121					
82	C	36			IV Чихомого	122					
83	C			24	VI суха	123					
84	C			32	VI Рубка	124					
85	C	28			IV Чихомого	125					
86	C			36	VI суха	126					
87	C			28	VI Рубка	127					
88	C			36	VI суха	128					
89	C	32			IV Чихомого	129					
90	C			32	VI безверха	130					
91	C			24	VI Рубка	131					
92	C	32			IV Сиріжка	132					
93	C			32	VI безверха	133					
94	C	28			IV Сиріжка	134					
95	C	36			IV Чихомого	135					
96	C			28	VI суха	136					
97	C			32	VI Рубка	137					
98	C	24			IV Чихомого	138					
99	C			44	VI суха	139					
100	C			28	VI Рубка	140					
101	C	36			IV Сиріжка	141					
102	C			28	VI суха	142					
103	C	28			IV Пір'яний	143					
104	C			32	VI суха	144					
105	C		28		IV Чихомого	145					
106	C	32			IV Пір'яний	146					
107	C			24	VI безверха	147					
108	C	36			IV Сиріжка	148					
109	C			28	VI Рубка	149					
110	C	28			IV Чихомого	150					
111	C			32	VI суха	151					
112	C	36			IV Чихомого	152					
113	C			24	VI Рубка	153					
114	C	28			IV Сиріжка	154					
115	C			36	VI суха	155					
116						156					
117						157					
118						158					
119						159					
120						160					

Всього пронумеровано дерев: 115 - (сто п'ятнадцять дерев)
(кількість словами)

Нумерацію і перелік провели:

ет/м
(посада)
м/п.
(посада)
м/п.
(посада)

(підпис)
(підпис)
(підпис)
(підпис)

Ситобко С.М.
(ініціали та прізвище)
Лазарев Р.В.
(ініціали та прізвище)
Сорогін Т.С.
(ініціали та прізвище)

**НУМЕРАЦІЙНА ВІДОМІСТЬ ДЕРЕВ,
призначених для вибіркової санітарної рубки**

Містомирська одл

(Автономна Республіка Крим, область)

ДП «Коропінське МЧ»

(найменування власника лісів, постійного лісокористувача)

Лісництво Коропінське урочище Осінний масив
квартал № 5 виділ № 1 ділянка № — площа 24 гектарів

Порядковий номер дерева	Порода	Ступінь товщини стовбурів, сантиметрів			Категорія стану дерева, підстава відбору для рубки	Порядковий номер дерева	Порода	Ступінь товщини стовбурів, сантиметрів			Категорія стану дерева, підстава відбору для рубки
		ділові	напівділові	дров'яні				ділові	напівділові	дров'яні	
1	С		24		✓ велике	35					
2	С			24	✓ середнє	36					
3	С		28		✓ велике	37					
4	С	24			IV середнє	38					
5	С		24		✓ середнє	39					
6	С		32		✓ велике	40					
7	С			28	✓ середнє	41					
8	С		24		✓ велике	42					
9	С			32	✓ середнє	43					
10	С		36		✓ велике	44					
11	С	32			IV середнє	45					
12	С		32		✓ велике	46					
13	С			32	✓ середнє	47					
14	С		28		✓ велике	48					
15	С			28	✓ середнє	49					
16	С			32	✓ середнє	50					
17	С		36		✓	51					
18						52					
19						53					
20						54					
21						55					
22						56					
23						57					
24						58					
25						59					
26						60					
27						61					
28						62					
29						63					
30						64					
31						65					
32						66					
33						67					
34						68					

Всього пронумеровано дерев: 17 (сімнадцять) дерев
(кількість словами)

Нумерацію і перелік провели:

Антонік Микола
(посада)

Старий М/П
(посада)

Майстер М/П
(посада)

(підпис)

(підпис)

(підпис)

Ожогасенко В.О.
(ініціали та прізвище)

Сімонов С.М.
(ініціали та прізвище)

Саван Д.С.
(ініціали та прізвище)

НУМЕРАЦІЙНА ВІДОМІСТЬ ДЕРЕВ, призначених для вибіркової санітарної рубки

Митишівська

(Автономна Республіка Крим, область)

ДП «Коростинівське М»

(найменування власника лісів, постійного лісокористувача)

Лісництво Коростинівське урочище Осінний масив
квартал № 5 виділ № 31 ділянка № — площа 1,8 гектарів

Порядковий номер дерева	Порода	Ступінь товщини стовбурів, сантиметрів			Категорія стану дерева, підстава відбору для рубки	Порядковий номер дерева	Порода	Ступінь товщини стовбурів, сантиметрів			Категорія стану дерева, підстава відбору для рубки
		ділові	напівділові	дров'яні				ділові	напівділові	дров'яні	
1	С			28	VI сухост	35					
2	С			24	VI сухост	36					
3	С			48	VI сухост	37					
4	С		32		V убог	38					
5	С			28	VI сухост	39					
6	С			24	VI сухост	40					
7	С			48	VI сухост	41					
8	С	36			IV обмерше	42					
9	С		36		V бачне	43					
10	С			48	VI сухост	44					
11	С		40		V обмерше	45					
12	С			32	VI сухост	46					
13	С			40	VI сухост	47					
14	С			28	VI сухост	48					
15	С		44		V бачне	49					
16	С			48	VI сухост	50					
17	С	36			IV зламне	51					
18	С		36		V бачне	52					
19	С			32	VI сухост	53					
20	С			44	VI сухост	54					
21	С	40			IV бачне	55					
22	С			40	VI сухост	56					
23	С		32		V сухост	57					
24	С			44	VI сухост	58					
25	С		40		V убог	59					
26	С			32	VI сухост	60					
27	С			28	VI сухост	61					
28	С		36		V бачне	62					
29	С			32	VI сухост	63					
30	С			24	VI сухост	64					
31	С			32	VI сухост	65					
32	С		36		V бачне	66					
33						67					
34						68					

Всього пронумеровано дерев: 32 / Тридцять два / тридцять два

(кількість словами)

Нумерацію і перелік провели: 26.03.2019

Пилипчук П.П.

(посада)

Старий М.П.

(посада)

Майстер пилу

(посада)

(підпис)

(підпис)

(підпис)

Олександров В.О.

(ініціали та прізвище)

Сітніков С.М.

(ініціали та прізвище)

Сотан С.С.

(ініціали та прізвище)

НУМЕРАЦІЙНА ВІДОМІСТЬ ДЕРЕВ, призначених для вибіркової санітарної рубки

Микомирська обл.

(Автономна Республіка Крим, область)

ДП "Коростинський лісгосп"

(найменування власника лісів, постійного лісокористувача)

Лісництво Коростинський урочище Осовий майдан
квартал № 5 виділ № 42 ділянка № 2 площа 2,0 гектарів

Порядковий номер дерева	Порода	Ступінь товщини стовбурів, сантиметрів			Категорія стану дерева, підстава відбору для рубки	Порядковий номер дерева	Порода	Ступінь товщини стовбурів, сантиметрів			Категорія стану дерева, підстава відбору для рубки
		ділові	напівділові	дров'яні				ділові	напівділові	дров'яні	
1	С	40			IV ЧСХХХХ	41	С			36	VI СХХХ
2	С			28	VI СХХХ	42	С	32			IV ЧСХХХХ
3	С	44			IV СХХХХ	43	С			24	VI СХХХ
4	С	32			IV ЧСХХХХ	44	С	40			IV ПХХХХХ
5	С			36	VI СХХХ	45	С			32	VI СХХХ
6	С			44	VI СХХХ	46					
7	С	40			IV ЧСХХХХ	47					
8	С			24	VI СХХХ	48					
9	С			40	VI СХХХ	49					
10	С	36			IV ЧСХХХХ	50					
11	С			36	VI СХХХ	51					
12	С		32		IV ЧСХХХХ	52					
13	С			40	VI СХХХ	53					
14	С	36			IV СХХХХ	54					
15	С			32	VI СХХХ	55					
16	С			48	VI СХХХ	56					
17	С	28			IV ЧСХХХХ	57					
18	С			36	VI СХХХ	58					
19	С	40			IV СХХХХ	59					
20	С			32	VI СХХХ	60					
21	С			36	VI СХХХХ	61					
22	С	36			IV ПХХХХХ	62					
23	С			28	VI СХХХ	63					
24	С			40	VI СХХХХ	64					
25	С	32			IV СХХХХ	65					
26	С		36		IV ЧСХХХХ	66					
27	С			32	VI СХХХХ	67					
28	С	36			IV ЧСХХХХ	68					
29	С			36	VI СХХХ	69					
30	С			32	VI СХХХ	70					
31	С			36	VI СХХХ	71					
32	С	28			IV СХХХХ	72					
33	С			40	VI СХХХ	73					
34	С			32	VI СХХХХ	74					
35	С	36			IV СХХХХ	75					
36	С			40	VI СХХХ	76					
37	С			28	VI СХХХ	77					
38	С	44			IV ЧСХХХХ	78					
39	С	32			IV ПХХХХХ	79					
40	С			36	VI СХХХ	80					

Порядковий номер дерева	Порода	Ступінь товщини стовбурів, сантиметрів			Категорія стану дерева, підстава відбору для рубки	Порядковий номер дерева	Порода	Ступінь товщини стовбурів, сантиметрів			Категорія стану дерева, підстава відбору для рубки
		ділові	напівділові	дров'яні				ділові	напівділові	дров'яні	
81						121					
82						122					
83						123					
84						124					
85						125					
86						126					
87						127					
88						128					
89						129					
90						130					
91						131					
92						132					
93						133					
94						134					
95						135					
96						136					
97						137					
98						138					
99						139					
100						140					
101						141					
102						142					
103						143					
104						144					
105						145					
106						146					
107						147					
108						148					
109						149					
110						150					
111						151					
112						152					
113						153					
114						154					
115						155					
116						156					
117						157					
118						158					
119						159					
120						160					

Всього пронумеровано дерев:

45 / *Сорок п'ять дерев* /
(кількість словами)

Нумерацію і перелік провели:

15.04.21р

ет/м
(посада)
м/р.
(посада)
м/р.
(посада)

[підпис]
(підпис)
[підпис]
(підпис)
[підпис]
(підпис)

Ситовко.с.
(ініціали та прізвище)
Ситов. Н.С.
(ініціали та прізвище)
Демченко В.В.
(ініціали та прізвище)

Додаток 4
до Санітарних правил

**НУМЕРАЦІЙНА ВІДОМІСТЬ ДЕРЕВ,
призначених для вибіркової санітарної рубки**

Алтишерино обш.
(Автономна Республіка Крим, область)

ДБ, Коростинський ДП
(найменування власника лісів, постійного лісокористувача)

Лісництво *Коростинський* курочище *Осиковий масив*
квартал № *7* виділ № *18* ділянка № _____ площа *6,40* гектарів

Порядковий номер дерева	Порода	Ступінь товщини стовбурів, сантиметрів			Категорія стану дерева, підстава відбору для рубки	Порядковий номер дерева	Порода	Ступінь товщини стовбурів, сантиметрів			Категорія стану дерева, підстава відбору для рубки
		ділові	напівділові	дров'яні				ділові	напівділові	дров'яні	
1	C	40			IV Усикююга	41	C	Взято: 34/Тридцять чотирьох			
2	C			52	VI су хв	42	C				
3	C			40	VI су хв	43	C				
4	C	48			IV пч кр су	44	C				
5	C	44			IV Усикююга	45	C	лісові			Сітайко
6	C		32		V Усикююга	46	C				
7	C			36	VI су хв	47	C	Виглядає			Лахарева
8	C			36	VI су хв	48	C	погубив			Самі
9	C		32		V Усикююга	49	C				
10	C			44	VI су хв	50	C				
11	C			40	VI су хв	51	C				
12	C	44			IV Усикююга	52	C				
13	C			40	VI су хв	53	C				
14	C			44	VI су хв	54	C				
15	C	40			IV Усикююга	55	C				
16	C			28	VI су хв	56	C				
17	C			44	VI су хв	57	C				
18	C			36	VI су хв	58	C				
19	D			28	VI су хв	59	C				
20	C			44	VI су хв	60	C				
21	C	44			IV Усикююга	61	C				
22	C		52		V Усикююга	62	C				
23	C			48	VI су хв	63	C				
24	C			40	VI су хв	64	C				
25	C			32	VI су хв	65	C				
26	C			52	VI су хв	66	C				
27	C		44		V Усикююга	67	C				
28	C			60	VI су хв	68	C				
29	C			48	VI су хв	69	C				
30	C			48	VI су хв	70	C				
31	C	52			IV Усикююга	71	C				
32	C	44			IV Усикююга	72	C				
33	C			32	VI су хв	73	C				
34	C			32	VI су хв	74	C				
35	C					75	C				
36	C					76	C				
37	C					77	C				
38	C					78	C				
39	C					79	C				
40	C					80	C				

Порядковий номер дерева	Порода	Ступінь товщини стовбурів, сантиметрів			Категорія стану дерева, підстава відбору для рубки	Порядковий номер дерева	Порода	Ступінь товщини стовбурів, сантиметрів			Категорія стану дерева, підстава відбору для рубки
		ділові	напівділові	дров'яні				ділові	напівділові	дров'яні	
81						121					
82						122					
83						123					
84						124					
85						125					
86						126					
87						127					
88						128					
89						129					
90						130					
91						131					
92						132					
93						133					
94						134					
95						135					
96						136					
97						137					
98						138					
99						139					
100						140					
101						141					
102						142					
103						143					
104						144					
105						145					
106						146					
107						147					
108						148					
109						149					
110						150					
111						151					
112						152					
113						153					
114						154					
115						155					
116						156					
117						157					
118						158					
119						159					
120						160					

Всього пронумеровано дерев: 34 (Висічуєть 30тих дерев)
(кількість словами)

Нумерацію і перелік провели:

от/м
(посада)
м/м
(посада)
м/м
(посада)

[підпис]
(підпис)
[підпис]
(підпис)
[підпис]
(підпис)

Ситайно С.м.
(ініціали та прізвище)
Паворен Р.В.
(ініціали та прізвище)
Савен Т.С.
(ініціали та прізвище)

НУМЕРАЦІЙНА ВІДОМІСТЬ ДЕРЕВ, призначених для вибіркової санітарної рубки

Кіровоградська обл.

(Автономна Республіка Крим, область)

ДП "Коропінське МЛ"

(найменування власника лісів, постійного лісокористувача)

Лісництво Коропінське урочище Осінний масив
квартал № 10 виділ № 40 ділянка № — площа 0,6 гектарів

Порядковий номер дерев	Порода	Ступінь товщини стовбурів, сантиметрів			Категорія стану дерев, підстава відбору для рубки	Порядковий номер дерев	Порода	Ступінь товщини стовбурів, сантиметрів			Категорія стану дерев, підстава відбору для рубки
		ділові	напівділові	дров'яні				ділові	напівділові	дров'яні	
1	С		24		V чихає	35					
2	С			28	VI чухост	36					
3	С			36	VI чухост	37					
4	С		32		V чихає	38					
5	С			32	VI чухост	39					
6	С	28			IV сфеліко	40					
7	С			36	VI чухост	41					
8	С	32			IV сфеліко	42					
9	С			32	VI чухост	43					
10	С		32		V чихає	44					
11	С			40	VI чухост	45					
12	С	32			IV шона	46					
13	С			28	VI чухост	47					
14	С		24		V шона	48					
15	С			24	VI чухост	49					
16	С			32	VI чухост	50					
17	С	32			IV чихає	51					
18	С			40	VI чухост	52					
19	С	28			IV чихає	53					
20	С			32	VI чухост	54					
21						55					
22						56					
23						57					
24						58					
25						59					
26						60					
27						61					
28						62					
29						63					
30						64					
31						65					
32						66					
33						67					
34						68					

Всього пронумеровано дерев: 20 (Двадцять) дерев
(кількість словами)

Нумерацію і перелік провели: 27.04.19

С.М.П.
(посада)

М.П.
(посада)

Лісництво
(посада)

[Підпис]
(підпис)

[Підпис]
(підпис)

[Підпис]
(підпис)

С.М.П.

(ініціали та прізвище)

С.М.П.

(ініціали та прізвище)

Хоминко В.Г.

(ініціали та прізвище)

**НУМЕРАЦІЙНА ВІДОМІСТЬ ДЕРЕВ,
призначених для вибіркової санітарної рубки**

Митишурська обл.

(Автономна Республіка Крим, область)

ДП «Коростинівське МЛ»

(найменування власника лісів, постійного лісокористувача)

Лісництво Коростинівське урочище Осиковий масив
квартал № 11 виділ № 10 ділянка № — площа 1,3 гектарів

Порядковий номер дерева	Порода	Ступінь товщини стовбурів, сантиметрів			Категорія стану дерева, підстава вибору для рубки	Порядковий номер дерева	Порода	Ступінь товщини стовбурів, сантиметрів			Категорія стану дерева, підстава вибору для рубки
		ділові	напівділові	дров'яні				ділові	напівділові	дров'яні	
1	С	28			IV середня	35					
2	С		32		V чухає	36					
3	С	32			IV дуберхе	37					
4	С		36		V зблмале	38					
5	С			40	VI сухост	39					
6	С		44		V чухає	40					
7	С			36	VI сухост	41					
8	С		36		V чухає	42					
9	С		28		V середня	43					
10	С		40		V чухає	44					
11	С			48	VI сухост	45					
12	С	40			IV середня	46					
13	С			36	VI сухост	47					
14	С			44	VI сухост	48					
15	С	36			IV чухає	49					
16	С	28			IV чухає	50					
17	С		40		V дуберхе	51					
18	С			52	VI сухост	52					
19	С		44		V чухає	53					
20	С	40			IV чухає	54					
21	С			40	VI сухост	55					
22	С		36		V чухає	56					
23	С		28		V дуберхе	57					
24	С		36		V чухає	58					
25	С			40	VI сухост	59					
26	С	48			IV зблмале	60					
27	С		32		V чухає	61					
28	С			28	VI сухост	62					
29	С		48		V дуберхе	63					
30	С			32	VI сухост	64					
31						65					
32						66					
33						67					
34						68					

Всього пронумеровано дерев: 30 (Тридцять) дерев
(кількість словами)

Нумерацію і перелік провели: 15.04.21.

Старший МЛ
(посада)

Майстер лісу
(посада)

Лісничий
(посада)

(підпис)

(підпис)

(підпис)

С.М. Сітайло
(ініціали та прізвище)

І.С. Саган
(ініціали та прізвище)

В.Г. Холменко
(ініціали та прізвище)

НУМЕРАЦІЙНА ВІДОМІСТЬ ДЕРЕВ, призначених для вибіркової санітарної рубки

Миколаївська обл.

(Автономна Республіка Крим, область)

ДП „Боростинівське ЛГ”

(найменування власника лісів, постійного лісокористувача)

Лісництво *Боростинівське* урочище *Осиковий масив*
квартал № *13* виділ № *4* ділянка № *1* площа *5,0* гектарів

Порядковий номер дерева	Порода	Ступінь товщини стовбурів, сантиметрів			Категорія стану дерева, підстава відбору для рубки	Порядковий номер дерева	Порода	Ступінь товщини стовбурів, сантиметрів			Категорія стану дерева, підстава відбору для рубки
		ділові	напівділові	дров'яні				ділові	напівділові	дров'яні	
1	С			24	VI сучко	41	С			24	VI сучко
2	С			32	VI сучко	42	С			36	VI сучко
3	С			24	VI сучко	43	С			28	VI сучко
4	С			32	VI сучко	44	С			24	VI сучко
5	С			36	VI сучко	45	С			36	VI сучко
6	С			32	VI сучко	46	С			40	VI сучко
7	С			32	VI сучко	47	С			24	VI сучко
8	С			32	VI сучко	48	С			28	VI сучко
9	С			28	VI сучко	49	С			24	VI сучко
10	С			28	VI сучко	50	С			28	VI сучко
11	С			32	VI сучко	51	С			28	VI сучко
12	С			32	VI сучко	52	С			24	VI сучко
13	С			28	VI сучко	53	С			24	VI сучко
14	С			24	VI сучко	54	С			32	VI сучко
15	С			24	VI сучко	55	С			24	VI сучко
16	С	24			IV без верх	56	С			24	VI сучко
17	С			24	VI сучко	57	С			24	VI сучко
18	С			24	VI сучко	58	С			28	VI сучко
19	С			32	VI сучко	59	С			36	VI сучко
20	С			28	VI сучко	60	С			28	VI сучко
21	С			28	VI сучко	61	С			32	VI сучко
22	С			24	VI сучко	62	С			36	VI сучко
23	С			24	VI сучко	63	С			48	VI сучко
24	С			28	VI сучко	64	С			36	VI сучко
25	С			24	VI сучко	65	С			28	VI сучко
26	С			28	VI сучко	66	С			28	VI сучко
27	С			24	VI сучко	67	С			32	VI сучко
28	С			44	VI сучко	68	С	32			V без верх
29	С			24	VI без верх	69	С			28	VI сучко
30	С			24	VI сучко	70	С			28	VI сучко
31	С			32	VI без верх	71	С			28	VI без верх
32	С			24	VI без верх	72	С			36	VI сучко
33	С			24	VI без верх	73	С			24	VI без верх
34	С			28	VI сучко	74	С			28	VI без верх
35	С			24	VI без верх	75	С			28	VI сучко
36	С			28	VI без верх	76	С			32	VI сучко
37	С			36	VI сучко	77	С				
38	С			32	VI сучко	78	С				
39	С			24	VI сучко	79	С				
40	С			40	VI сучко	80	С				

Порядковий номер дерева	Порода	Ступінь товщини стовбурів, сантиметрів			Категорія стану дерева, підстава відбору для рубки	Порядковий номер дерева	Порода	Ступінь товщини стовбурів, сантиметрів			Категорія стану дерева, підстава відбору для рубки
		ділові	напівділові	дров'яні				ділові	напівділові	дров'яні	
81						121					
82						122					
83						123					
84						124					
85						125					
86						126					
87						127					
88						128					
89						129					
90						130					
91						131					
92						132					
93						133					
94						134					
95						135					
96						136					
97						137					
98						138					
99						139					
100						140					
101						141					
102						142					
103						143					
104						144					
105						145					
106						146					
107						147					
108						148					
109						149					
110						150					
111						151					
112						152					
113						153					
114						154					
115						155					
116						156					
117						157					
118						158					
119						159					
120						160					

Всього пронумеровано дерев: 76 (сімдесят шість дерев)
(кількість словами)

Нумерацію і перелік провели: 13.04.21

ст/м
(посада)
м/п
(посада)
м/п
(посада)

[підпис]
(підпис)
[підпис]
(підпис)
[підпис]
(підпис)

Семішнін С.М.
(ініціали та прізвище)
Митченко В.Г.
(ініціали та прізвище)
Семішнін С.М.
(ініціали та прізвище)

НУМЕРАЦІЙНА ВІДОМІСТЬ ДЕРЕВ, призначених для вибіркової санітарної рубки

Митомирська обл.

(Автономна Республіка Крим, область)

ДП „Коростинівське ЛР“

(найменування власника лісів, постійного лісокористувача)

Лісництво Коростинівське урочище Осередній мисив
квартал № 15 виділ № 38 ділянка № _____ площа 3,0 гектарів

Порядковий номер дерева	Порода	Ступінь товщини стовбурів, сантиметрів			Категорія стану дерева, підстава відбору для рубки	Порядковий номер дерева	Порода	Ступінь товщини стовбурів, сантиметрів			Категорія стану дерева, підстава відбору для рубки
		ділові	напівділові	дров'яні				ділові	напівділові	дров'яні	
1	С			36	VI суха	41	С	28			IV Умхорога
2	С	28			IV П'я кр. см.	42	С	28			IV П'я кр. см.
3	С	28			IV П'я кр. см.	43	С	32			IV Умхорога
4	С			24	VI суха	44	С		28		IV Умхорога
5	С	24			IV П'я кр. см.	45	С	32			IV Умхорога
6	С	28			IV Умхорога	46	С	32			IV Умхорога
7	С	32			IV П'я кр. см.	47	С			24	VI суха
8	С	24			IV Умхорога	48					
9	С	28			IV Умхорога	49					
10	С	32			IV П'я кр. см.	50					
11	С	28			IV Умхорога	51					
12	С	24			IV П'я кр. см.	52					
13	С			24	VI суха	53					
14	С		32		IV Б'єсверха	54					
15	С			24	VI суха	55					
16	С	28			IV Умхорога	56					
17	С	24			IV Умхорога	57					
18	С	36			IV Умхорога	58					
19	С			24	VI суха	59					
20	С	28			IV Умхорога	60					
21	С			36	VI суха	61					
22	С	24			IV Б'єсверха	62					
23	С	24			IV Б'єсверха	63					
24	С	28			IV П'я кр. см.	64					
25	С	24			IV П'я кр. см.	65					
26	С			24	VI суха	66					
27	С		32		IV Умхорога	67					
28	С	24			IV Умхорога	68					
29	С			36	VI суха	69					
30	С			32	VI суха	70					
31	С	36			IV П'я кр. см.	71					
32	С			28	VI суха	72					
33	С			32	VI суха	73					
34	С	40			IV Умхорога	74					
35	С			28	VI суха	75					
36	С	36			IV Умхорога	76					
37	С			28	VI суха	77					
38	С			28	VI суха	78					
39	С			28	VI суха	79					
40	С			32	VI суха	80					

Взято: 47 / Сороч см / дерев
ліснев
Вісник
Полісся
Полісся
Полісся

Порядковий номер дерева	Порода	Ступінь товщини стовбурів, сантиметрів			Категорія стану дерева, підстава відбору для рубки	Порядковий номер дерева	Порода	Ступінь товщини стовбурів, сантиметрів			Категорія стану дерева, підстава відбору для рубки
		ділові	напівділові	дров'яні				ділові	напівділові	дров'яні	
81						121					
82						122					
83						123					
84						124					
85						125					
86						126					
87						127					
88						128					
89						129					
90						130					
91						131					
92						132					
93						133					
94						134					
95						135					
96						136					
97						137					
98						138					
99						139					
100						140					
101						141					
102						142					
103						143					
104						144					
105						145					
106						146					
107						147					
108						148					
109						149					
110						150					
111						151					
112						152					
113						153					
114						154					
115						155					
116						156					
117						157					
118						158					
119						159					
120						160					

Всього пронумеровано дерев: 47 (Сорок сім дерев)
(кількість словами)

Нумерацію і перелік провели:

с.т.м.
(посада)
м.п.
(посада)
м.п.
(посада)

[підпис]
(підпис)
[підпис]
(підпис)
[підпис]
(підпис)

Ситайко С.М.
(ініціали та прізвище)
Попенко В.Г.
(ініціали та прізвище)
Сорок Т.С.
(ініціали та прізвище)

**НУМЕРАЦІЙНА ВІДОМІСТЬ ДЕРЕВ,
призначених для вибіркової санітарної рубки**

Митомирська Бп

(Автономна Республіка Крим, область)

ДП „Коростинський ЛГ“

(найменування власника лісів, постійного лісокористувача)

Лісництво *Коростинський* урочище *Осиковий ліс*
квартал № *15* виділ № *64* ділянка № _____ площа *2,2* гектарів

Порядковий номер дерева	Порода	Ступінь товщини стовбурів, сантиметрів			Категорія стану дерева, підстава відбору для рубки	Порядковий номер дерева	Порода	Ступінь товщини стовбурів, сантиметрів			Категорія стану дерева, підстава відбору для рубки
		ділові	напівділові	дров'яні				ділові	напівділові	дров'яні	
1	С		32		<i>ІУ Фісхогома</i>	41					
2	С			32	<i>ІІ СХХ</i>	42					
3	С		32		<i>ІУ Фісхогома</i>	43					
4	С	24			<i>ІІУ Фісхогома</i>	44					
5	С			32	<i>ІІ СХХ</i>	45					
6	С			28	<i>ІІ СХХ</i>	46					
7	С	28			<i>ІІУ Фісхогома</i>	47					
8	С		24		<i>ІУ Фісхогома</i>	48					
9	С			24	<i>ІІ СХХ</i>	49					
10	С			32	<i>ІІ СХХ</i>	50					
11	С			32	<i>ІІ СХХ</i>	51					
12	С			24	<i>ІІ СХХ</i>	52					
13	С	28			<i>ІІУ Фісхогома</i>	53					
14	С			24	<i>ІІ СХХ</i>	54					
15	С			24	<i>ІІ СХХ</i>	55					
16	С			32	<i>ІІ СХХ</i>	56					
17	С	28			<i>ІІУ Фісхогома</i>	57					
18	С			28	<i>ІІ СХХ</i>	58					
19	С	36			<i>ІІУ Фісхогома</i>	59					
20	С			28	<i>ІІ СХХ</i>	60					
21	С			24	<i>ІІ СХХ</i>	61					
22	С			28	<i>ІІ СХХ</i>	62					
23	С			24	<i>ІІ СХХ</i>	63					
24	С			28	<i>ІІ СХХ</i>	64					
25	С			28	<i>ІІ СХХ</i>	65					
26	С			40	<i>ІІ СХХ</i>	66					
27	С			24	<i>ІІ СХХ</i>	67					
28	С			24	<i>ІІ СХХ</i>	68					
29	С			28	<i>ІІ СХХ</i>	69					
30	С			36	<i>ІІ СХХ</i>	70					
31	С			24	<i>ІІ СХХ</i>	71					
32	С			24	<i>ІІ СХХ</i>	72					
33	С			24	<i>ІІ СХХ</i>	73					
34	С			32	<i>ІІ СХХ</i>	74					
35	С			24	<i>ІІ СХХ</i>	75					
36	С			32	<i>ІІ СХХ</i>	76					
37	С		28		<i>ІУ Фісхогома</i>	77					
38	С					78					
39						79					
40						80					

Порядковий номер дерева	Порода	Ступінь товщини стовбурів, сантиметрів			Категорія стану дерева, підстава відбору для рубки	Порядковий номер дерева	Порода	Ступінь товщини стовбурів, сантиметрів			Категорія стану дерева, підстава відбору для рубки
		ділові	напівділові	дров'яні				ділові	напівділові	дров'яні	
81						121					
82						122					
83						123					
84						124					
85						125					
86						126					
87						127					
88						128					
89						129					
90						130					
91						131					
92						132					
93						133					
94						134					
95						135					
96						136					
97						137					
98						138					
99						139					
100						140					
101						141					
102						142					
103						143					
104						144					
105						145					
106						146					
107						147					
108						148					
109						149					
110						150					
111						151					
112						152					
113						153					
114						154					
115						155					
116						156					
117						157					
118						158					
119						159					
120						160					

Всього пронумеровано дерев: 37 (тридцять сім дерев)
(кількість словами)

Нумерацію і перелік провели: 02.06.21р

с.м./м
(посада)
м.п.
(посада)
м.п.
(посада)

(підпис)
(підпис)
(підпис)
(підпис)

Ситаліна С.І.
(ініціали та прізвище)
Миргород В.І.
(ініціали та прізвище)
Соснов. І.С.
(ініціали та прізвище)

НУМЕРАЦІЙНА ВІДОМІСТЬ ДЕРЕВ, призначених для вибіркової санітарної рубки

Митишівське лісництво
(Автономна Республіка Крим, область)

ДТН, Каросимішівське лісництво
(найменування власника лісів, постійного лісокористувача)

Лісництво
квартал № *16*

виділ № *41*

ділянка №

площа *3,40* га

Порядковий номер дерева	Порода	Ступінь товщини стовбурів, см			Категорія стану дерева, підстава відбору для рубки
		ділові	напілділові	дров'яні	
1	C	36			IV Сухоре
2	C			24	VI Рубля
3	C	44			IV Рубля
4	C			36	VI Рубля
5	C	32			IV Сухоре
6	C			40	III Сухоре
7	C			32	IV Сухоре
8	C			44	III Сухоре
9	C	36			IV Сухоре
10	C			48	VI Сухоре
11	C			36	VI Сухоре
12	C	40			IV Сухоре
13	C			40	VI Рубля
14	C	24			IV Сухоре
15	C	48			IV Сухоре
16	C			32	IV Сухоре
17	C			44	IV Сухоре
18	C	32			IV Сухоре
19	C			48	III Рубля
20	C			36	IV Сухоре
21	C	40			IV Сухоре
22	C			44	IV Сухоре
23	C	36			IV Рубля
24	C			24	VI Сухоре
25	C			40	VI Сухоре
26	C		32		IV Сухоре
27	C			44	IV Сухоре
28	C			36	IV Рубля
29	C	32			IV Рубля
30	C			44	IV Сухоре
31	C	44			IV Сухоре
32	C			36	IV Сухоре
33	C	36			IV Сухоре
34	C			40	IV Сухоре
35	C			24	VI Рубля
36	C	40			IV Рубля
37	C	36			IV Сухоре
38	C			44	IV Рубля
39	C			32	IV Рубля
40	C	40			IV Сухоре
41	C			36	VI Рубля
42	C	32			IV Сухоре
43	C			44	III Сухоре
44	C			36	IV Сухоре
45	C			48	IV Сухоре
46	C			36	IV Сухоре
47	C	36			IV Сухоре
48	C	44			IV Сухоре
49	C			36	VI Рубля

Порядковий номер дерева	Порода	Ступінь товщини стовбурів, см			Категорія стану дерева, підстава відбору для рубки
		ділові	напілділові	дров'яні	
51					
52					
53					
54					
55					
56					
57					
58					
59					
60					
61					
62					
63					
64					
65					
66					
67					
68					
69					
70					
71					
72					
73					
74					
75					
76					
77					
78					
79					
80					
81					
82					
83					
84					
85					
86					
87					
88					
89					
90					
91					
92					
93					
94					
95					
96					
97					
98					
99					
100					

**НУМЕРАЦІЙНА ВІДОМІСТЬ ДЕРЕВ,
призначених для вибіркової санітарної рубки**

Кіотомирська обл.

(Автономна Республіка Крим, область).

ДП «Кривотинівське м

(найменування власника лісів, постійного лісокористувача)

Лісництво Кривотинівське урочище Особий масив
квартал № 46 виділ № 42 ділянка № — площа 0,8 гектарів

Порядковий номер дерева	Порода	Ступінь товщини стовбурів, сантиметрів			Категорія стану дерева, підстава відбору для рубки	Порядковий номер дерева	Порода	Ступінь товщини стовбурів, сантиметрів			Категорія стану дерева, підстава відбору для рубки
		ділові	напівділові	дров'яні				ділові	напівділові	дров'яні	
1	С		28		V чихає	35					
2	С			32	VI сухої	36					
3	С	32			IV чихає	37					
4	С			36	VI сухої	38					
5	С		28		V чихає	39					
6	С			32	VI сухої	40					
7	С	32			IV сухої	41					
8	С			40	VI сухої	42					
9	С		36		V сніжка	43					
10	С			28	VI сухої	44					
11	С		28		V сухої	45					
12	С			36	VI сухої	46					
13	С	36			IV сніжка	47					
14	С			44	VI сухої	48					
15	С		32		V чихає	49					
16	С			36	VI сухої	50					
17	С		40		V чихає	51					
18	С	28			IV сніжка	52					
19	С		32		V сухої	53					
20	С			48	VI сухої	54					
21	С	36			IV сніжка	55					
22	С		36		V чихає	56					
23	С			32	VI сухої	57					
24	С	28			IV чихає	58					
25	С		24		V сніжка	59					
26	С	24			IV сухої	60					
27	С		24		V чихає	61					
28	С		36		V чихає	62					
29	С	24			IV сухої	63					
30	С	24			IV сніжка	64					
31						65					
32						66					
33						67					
34						68					

Всього пронумеровано дерев: 30 (Тридцять) дерев
(кількість словами)

Нумерацію і перелік провели: 05.04.21р

Стригий М.М.
(посада)

Майстер мей
(посада)

Лісництво
(посада)

(підпис)

(підпис)

(підпис)

С.М. Сітніко
(ініціали та прізвище)

І.Р. Саган
(ініціали та прізвище)

С.М. Тимошенко
(ініціали та прізвище)

**НУМЕРАЦІЙНА ВІДОМІСТЬ ДЕРЕВ,
призначених для вибіркової санітарної рубки**

Митомирська обл

(Автономна Республіка Крим, область)

ДП „Коростинівське м“

(найменування власника лісів, постійного лісокористувача)

Лісництво Коростинівське урочище Основний масив
квартал № 16 виділ № 45 ділянка № — площа 97 гектарів

Порядковий номер дерева	Порода	Ступінь товщини стовбурів, сантиметрів			Категорія стану дерева, підстава відбору для рубки	Порядковий номер дерева	Порода	Ступінь товщини стовбурів, сантиметрів			Категорія стану дерева, підстава відбору для рубки
		ділові	напівділові	дров'яні				ділові	напівділові	дров'яні	
1	C	28			IV чхххх	35					
2	C		28		V експіма	36					
3	C		32		V чххх	37					
4	C			28	VI експіма	38					
5	C		36		V чхххх	39					
6	C			32	VI експіма	40					
7	C		40		V чхххх	41					
8	C	36			IV експіма	42					
9	C		32		V чхххх	43					
10	C			36	VI експіма	44					
11	C	40			IV чхххх	45					
12	C		36		V експіма	46					
13	C		28		V чхххх	47					
14	C			40	VI експіма	48					
15	C	36			IV чхххх	49					
16	C			32	VI експіма	50					
17	C		44		V чхххх	51					
18	C			40	VI експіма	52					
19	C	32			IV чхххх	53					
20	C		36		V експіма	54					
21	C			44	VI експіма	55					
22	C		40		V експіма	56					
23	C		32		V чхххх	57					
24						58					
25						59					
26						60					
27						61					
28						62					
29						63					
30						64					
31						65					
32						66					
33						67					
34						68					

Всього пронумеровано дерев: 23 (Двадцять три) дерева
(кількість словами)

Нумерацію і перелік провели: 16.04.21р

Старший м/л
(посада)

Майстер м/л
(посада)

Лісоруб
(посада)

(підпис)

(підпис)

(підпис)

С.М. Сітаймо
(ініціали та прізвище)

І.С. Сітаймо
(ініціали та прізвище)

В.Г. Хоменко
(ініціали та прізвище)

НУМЕРАЦІЙНА ВІДОМІСТЬ ДЕРЕВ, призначених для вибіркової санітарної рубки

Митомирна 031
(Автономна Республіка Крим, область)

ДБ, Коростинський ДС
(найменування власника лісів, постійного лісокористувача)

Лісництво Коростинський урочище Основний масив
квартал № 18 виділ № 8 ділянка № 1 площа 5,0 гектарів

Порядковий номер дерева	Порода	Ступінь товщини стовбурів, сантиметрів			Категорія стану дерева, підстава відбору для рубки	Порядковий номер дерева	Порода	Ступінь товщини стовбурів, сантиметрів			Категорія стану дерева, підстава відбору для рубки
		ділові	напівділові	дров'яні				ділові	напівділові	дров'яні	
1	С	32			IV Чмхоя	41	С			44	VI с/хв
2	С		24		V Бзбкхв	42	С			28	VI с/хв
3	С	28			IV Чмхоя	43	С			40	VI с/хв
4	С			28	VI с/хв	44	С			28	VI с/хв
5	С	28			IV Дікхоя	45	С			32	VI с/хв
6	С		52		V Чмхоя	46	С	32			IV Чмхоя
7	С		52	36	VI с/хв	47	С			32	VI с/хв
8	С			36	VI с/хв	48	С			48	VI с/хв
9	С			36	VI с/хв	49	С		24		IV Чмхоя
10	С	24			IV Чмхоя	50	С		32		IV Чмхоя
11	С			28	VI с/хв	51	С			28	VI с/хв
12	С			28	VI с/хв	52	С			32	VI с/хв
13	С		32		V Чмхоя	53	С	28			IV Чмхоя
14	С			40	VI с/хв	54	С			24	VI с/хв
15	С			32	VI с/хв	55	С	36			IV Чмхоя
16	С			28	VI с/хв	56	С	28			IV Чмхоя
17	С			36	VI с/хв	57	С			24	VI с/хв
18	С			40	VI с/хв	58	С			28	VI с/хв
19	С			40	VI с/хв	59	С			28	VI с/хв
20	С			36	VI с/хв	60	С			28	VI с/хв
21	С			48	VI с/хв	61	С			28	VI с/хв
22	С			40	VI с/хв	62	С			32	VI с/хв
23	С			48	VI с/хв	63	С			32	VI с/хв
24	С			36	VI с/хв	64	С	28			IV Чмхоя
25	С			36	VI с/хв	65	С			32	VI с/хв
26	С			36	VI с/хв	66	С			24	VI с/хв
27	С			28	VI с/хв	67	С			28	VI с/хв
28	С			40	VI с/хв	68	С				
29	С			36	VI с/хв	69	С				
30	С			32	VI с/хв	70	С				
31	С			36	VI с/хв	71	С				
32	С			32	VI с/хв	72	С				
33	С			28	VI с/хв	73	С				
34	С			40	VI с/хв	74	С				
35	С			32	VI с/хв	75	С				
36	С			48	VI с/хв	76	С				
37	С			32	VI с/хв	77	С				
38	С			44	VI с/хв	78	С				
39	С			32	VI с/хв	79	С				
40	С	32			IV Чмхоя	80	С				

Порядковий номер дерева	Порода	Ступінь товщини стовбурів, сантиметрів			Категорія стану дерева, підстава відбору для рубки	Порядковий номер дерева	Порода	Ступінь товщини стовбурів, сантиметрів			Категорія стану дерева, підстава відбору для рубки
		ділові	напівділові	дров'яні				ділові	напівділові	дров'яні	
81						121					
82						122					
83						123					
84						124					
85						125					
86						126					
87						127					
88						128					
89						129					
90						130					
91						131					
92						132					
93						133					
94						134					
95						135					
96						136					
97						137					
98						138					
99						139					
100						140					
101						141					
102						142					
103						143					
104						144					
105						145					
106						146					
107						147					
108						148					
109						149					
110						150					
111						151					
112						152					
113						153					
114						154					
115						155					
116						156					
117						157					
118						158					
119						159					
120						160					

Всього пронумеровано дерев:

67 / Ший дубот сив дуб /
(кількість словами)

Нумерацію і перелік провели:

28.05.21р

С.М./м
(посада)
М./п.
(посада)
М./п.
(посада)

(підпис)
(підпис)
(підпис)

С.М.Б.М.В.М.
(ініціали та прізвище)
М.А.М.М.М.М.
(ініціали та прізвище)
С.М.М.М.
(ініціали та прізвище)

Додаток 4
до Санітарних правил

**НУМЕРАЦІЙНА ВІДОМІСТЬ ДЕРЕВ,
призначених для вибіркової санітарної рубки**

Митомирська С.П.

(Автономна Республіка Крим, область)

Д.П. Коростинський пр.

(найменування власника лісів, постійного лісокористувача)

Лісництво Коростинський урочище Освітній майд.
квартал № 18 виділ № 12 ділянка № _____ площа 0,80 гектарів

Порядковий номер дерева	Порода	Ступінь товщини стовбурів, сантиметрів			Категорія стану дерева, підстава відбору для рубки	Порядковий номер дерева	Порода	Ступінь товщини стовбурів, сантиметрів			Категорія стану дерева, підстава відбору для рубки
		ділові	напівділові	дров'яні				ділові	напівділові	дров'яні	
1	С			36	VI Рубля	41					
2	С	40			IV Чухале	42					
3	С		28		V ПР кр. см.	43					
4	С		36		V Чухале	44					
5	С	32			IV Чухале	45					
6	С	32			IV ПР кр. см.	46					
7	С		36		V ПР кр. см.	47					
8	С			36	V ПР кр. см.	48					
9	С		32		V ПР кр. см.	49					
10	С			28	VI Чух.	50					
11	С	32			IV ПР кр. см.	51					
12	С	32			IV ПР кр. см.	52					
13	С	32			IV ПР кр. см.	53					
14	С	36			IV ПР кр. см.	54					
15	С			44	VI Чух.	55					
16	С			44	VI Чух.	56					
17	С			36	VI Чух.	57					
18	С			36	III Рубля	58					
19	С			28	VI Рубля	59					
20	С			32	VI Рубля	60					
21	С			32	III Рубля	61					
22	С			28	VI Рубля	62					
23	С					63					
24	С					64					
25	С					65					
26	С					66					
27	С					67					
28	С					68					
29	С					69					
30	С					70					
31	С					71					
32	С					72					
33	С					73					
34						74					
35						75					
36						76					
37						77					
38						78					
39						79					
40						80					

Порядковий номер дерева	Порода	Ступінь товщини стовбурів, сантиметрів			Категорія стану дерева, підстава відбору для рубки	Порядковий номер дерева	Порода	Ступінь товщини стовбурів, сантиметрів			Категорія стану дерева, підстава відбору для рубки
		ділові	напівділові	дров'яні				ділові	напівділові	дров'яні	
81						121					
82						122					
83						123					
84						124					
85						125					
86						126					
87						127					
88						128					
89						129					
90						130					
91						131					
92						132					
93						133					
94						134					
95						135					
96						136					
97						137					
98						138					
99						139					
100						140					
101						141					
102						142					
103						143					
104						144					
105						145					
106						146					
107						147					
108						148					
109						149					
110						150					
111						151					
112						152					
113						153					
114						154					
115						155					
116						156					
117						157					
118						158					
119						159					
120						160					

Всього пронумеровано дерев: 22 / двадцять два дерева /
(кількість словами)

Нумерацію і перелік провели: 07.04.21

ст/м
(посада)
м/п
(посада)
м/п
(посада)

[підпис]
(підпис)
[підпис]
(підпис)
[підпис]
(підпис)

Ситобло С.С.
(ініціали та прізвище)
Фирченко П.Т.
(ініціали та прізвище)
Салом Т.С.
(ініціали та прізвище)

Додаток 4
до Санітарних правил

НУМЕРАЦІЙНА ВІДОМІСТЬ ДЕРЕВ,
призначених для вибіркової санітарної рубки

Автономна Республіка Крим, область

(найменування власника лісів, постійного лісокористувача)

Лісництво Коростинський урочище Осиковий майд.
квартал № 18 виділ № 19 ділянка № _____ площа 2,70 гектарів

Порядковий номер дерева	Порода	Ступінь товщини стовбурів, сантиметрів			Категорія стану дерева, підстава відбору для рубки	Порядковий номер дерева	Порода	Ступінь товщини стовбурів, сантиметрів			Категорія стану дерева, підстава відбору для рубки
		ділові	напівділові	дров'яні				ділові	напівділові	дров'яні	
1	C			32	VI сучк	41	Взето	33	(Мридусеть три)		
2	C			28	VI сучк	42					
3	C	28			IV безберк	43					дерево
4	C			24	VI сучк	44					
5	C			24	VI сучк	45	Мирев				Стайко С.М.
6	C			32	VI сучк	46					
7	C			24	VI сучк	47	Вішнір				Клишко П.І.
8	C			24	VI сучк	48					
9	C			28	VI сучк	49	Голубав				Дан Демченко В.В.
10	C			24	VI сучк	50					
11	C			24	VI сучк	51					
12	C			28	VI сучк	52					
13	C			24	VI сучк	53					
14	C			24	VI сучк	54					
15	C			24	VI сучк	55					
16	C			28	VI сучк	56					
17	C			24	VI сучк	57					
18	C			24	VI сучк	58					
19	C			28	VI сучк	59					
20	C			28	VI сучк	60					
21	C			24	VI сучк	61					
22	C			28	VI сучк	62					
23	C			24	VI сучк	63					
24	C			32	VI сучк	64					
25	C	28			IV безберк	65					
26	C			28	VI сучк	66					
27	C			28	VI сучк	67					
28	C			32	VI сучк	68					
29	C			24	VI сучк	69					
30	C	24			IV безберк	70					
31	C			24	VI сучк	71					
32	C			24	VI сучк	72					
33	C	32			IV безберк	73					
34	C					74					
35	C					75					
36	C					76					
37	C					77					
38	C					78					
39	C					79					
40	C					80					

Додаток 4
до Санітарних правил

НУМЕРАЦІЙНА ВІДОМІСТЬ ДЕРЕВ,
призначених для вибіркової санітарної рубки

Митомирська ОДП
(Автономна Республіка Крим, область)

ДФ "Боростимівське ЛР"
(найменування власника лісів, постійного лісокористувача)

Лісництво Боростимівське курочище Осиковий насад.
квартал № 19 виділ № 25 ділянка № — площа 2,90 гектарів

Порядковий номер дерева	Порода	Ступінь товщини стовбурів, сантиметрів			Категорія стану дерева, підстава відбору для рубки	Порядковий номер дерева	Порода	Ступінь товщини стовбурів, сантиметрів			Категорія стану дерева, підстава відбору для рубки
		ділові	напівділові	дров'яні				ділові	напівділові	дров'яні	
1	С			24	VI СХХ	41					
2	С			24	VI СХХ	42					
3	С			24	VI СХХ	43					
4	С			28	VI СХХ	44					
5	С			28	VI СХХ	45					
6	С			24	VI СХХ	46					
7	С			28	VI СХХ	47					
8	С			28	VI СХХ	48					
9	С	28			IV Р. С. ХХХ	49					
10	С			24	VI СХХ	50					
11	С			24	VI СХХ	51					
12	С			24	VI СХХ	52					
13	С			24	VI СХХ	53					
14	С			24	VI СХХ	54					
15	С			24	VI СХХ	55					
16	С			24	VI СХХ	56					
17	С	24			IV СХХ	57					
18	С			24	VI СХХ	58					
19	С			24	VI СХХ	59					
20	С					60					
21	С					61					
22	С					62					
23	С					63					
24	С	Взято: 19 Дебатнарець				64					
25	С	Дуб				65					
26	С					66					
27	С	Мирь				67					
28	С	Вішняк				68					
29	С	Вішняк				69					
30	С	Вішняк				70					
31	С	Вішняк				71					
32	С					72					
33	С					73					
34	С					74					
35	С	19.05.2021р.				75					
36	С					76					
37	С					77					
38	С					78					
39	С					79					
40	С					80					

Додаток 4
до Санітарних правил

НУМЕРАЦІЙНА ВІДОМІСТЬ ДЕРЕВ,
призначених для вибіркової санітарної рубки

Міттомюрська ОБ
(Автономна Республіка Крим, область)
ДП „Коросинське лісгосп“
(найменування власника лісів, постійного лісокористувача)

Лісництво Коросинське урочище Осиковий масив
квартал № 19 виділ № 33 ділянка № — площа 0,40 гектарів

Порядковий номер дерева	Порода	Ступінь товщини стовбурів, сантиметрів			Категорія стану дерева, підстава відбору для рубки	Порядковий номер дерева	Порода	Ступінь товщини стовбурів, сантиметрів			Категорія стану дерева, підстава відбору для рубки
		ділові	напівділові	дров'яні				ділові	напівділові	дров'яні	
1	С			24	VI счхв	41					
2	С			28	VI счхв	42					
3	С			24	VI счхв	43					
4	С			24	VI счхв	44					
5	С			24	VI счхв	45					
6	С			24	VI счхв	46					
7	С			24	VI счхв	47					
8	С			24	VI счхв	48					
9	С			24	VI счхв	49					
10	С			32	VI счхв	50					
11	С			24	VI счхв	51					
12	С			24	VI счхв	52					
13	С					53					
14	С					54					
15	С					55					
16	С					56					
17	С					57					
18	С	Взято: 12 (Хвандуєть)				58					
19	С					59					
20	С					60					
21	С					61					
22	С	Мирв			сгачиовм	62					
23	С	Вірнієв			тимченко	63					
24	С	Полубав			Саган С.С.	64					
25	С					65					
26	С					66					
27	С					67					
28	С					68					
29	С					69					
30	С					70					
31	С					71					
32	С					72					
33	С					73					
34	С					74					
35	С					75					
36	С					76					
37	С					77					
38	С					78					
39	С					79					
40	С					80					

Додаток 4
до Санітарних правил

**НУМЕРАЦІЙНА ВІДОМІСТЬ ДЕРЕВ,
призначених для вибіркової санітарної рубки**

Митишуринська обл.
(Автономна Республіка Крим, область)

ДЯ „Коростинський ліс“
(найменування власника лісів, постійного лісокористувача)

Лісництво Коростинський ліс урочище Осередний шматок
квартал № 22 виділ № 8 ділянка № _____ площа 1,50 гектарів

Порядковий номер дерева	Порода	Ступінь товщини стовбурів, сантиметрів			Категорія стану дерева, підстава відбору для рубки	Порядковий номер дерева	Порода	Ступінь товщини стовбурів, сантиметрів			Категорія стану дерева, підстава відбору для рубки
		ділові	напівділові	дров'яні				ділові	напівділові	дров'яні	
1	С			28	IV 45 км	41					
2	С	32			IV під корен	42					
3	С			28	VI суха	43					
4	С		28		V 45 км	44					
5	С			24	VI суха	45					
6	С	28			IV 45 км	46					
7	Д			24	VI сухий	47					
8	С			24	VI суха	48					
9	С	36			IV 45 км	49					
10	С			36	VI суха	50					
11	С			24	VI 45 км	51					
12	С			24	VI суха	52					
13	С		36		V 45 км	53					
14	Д			32	VI сухий	54					
15	Д			28	IV 45 км	55					
16	С			24	VI суха	56					
17	С		32		V 45 км	57					
18	Д		24		V 45 км	58					
19	С	24			IV під корен	59					
20	С			24	IV 45 км	60					
21						61					
22						62					
23						63					
24						64					
25	Взяті 20/20 дварцет / дерев					65					
26	ліруб (М) Стаїно С.М.					66					
27	Відміряв (М) Саган І.С.					67					
28	Відміряв (М) Саган І.С.					68					
29	Відміряв (М) Саган І.С.					69					
30	Відміряв (М) Саган І.С.					70					
31	Відміряв (М) Демченко В.В.					71					
32						72					
33						73					
34						74					
35						75					
36						76					
37						77					
38						78					
39						79					
40						80					

НУМЕРАЦІЙНА ВІДОМІСТЬ ДЕРЕВ, призначених для вибіркової санітарної рубки

Миколаївська обл

(Автономна Республіка Крим, область)

ДП "Коростинський м"

(найменування власника лісів, постійного лісокористувача)

Лісництво Коростинський урочище Оливний масив
квартал № 22 виділ № 36 ділянка № — площа 96 гектарів

Порядковий номер дерев	Порода	Ступінь товщини стовбурів, сантиметрів			Категорія стану дерев, підстава відбору для рубки	Порядковий номер дерев	Порода	Ступінь товщини стовбурів, сантиметрів			Категорія стану дерев, підстава відбору для рубки
		ділові	напівділові	дров'яні				ділові	напівділові	дров'яні	
1	С			32	VI сухої	35					
2	С	24			IV встиг	36					
3	С		24		V встиг	37					
4	С			24	VI сухої	38					
5	С		28		V встиг	39					
6	С	24			IV встиг	40					
7	С			28	VI сухої	41					
8	С	32			IV встиг	42					
9	С			32	VI сухої	43					
10	С		28		V встиг	44					
11	С	32			IV встиг	45					
12	С		24		V встиг	46					
13	С			28	VI сухої	47					
14	С		32		V встиг	48					
15	С	28			IV встиг	49					
16	С		24		V встиг	50					
17	С			36	VI сухої	51					
18	С	32			IV встиг	52					
19	С		28		V встиг	53					
20	С			32	VI сухої	54					
21	С	24			IV встиг	55					
22	С		28		V встиг	56					
23	С	24			IV встиг	57					
24	С		24		V цюка	58					
25	С	32			IV встиг	59					
26	С			32	VI сухої	60					
27						61					
28						62					
29						63					
30						64					
31						65					
32						66					
33						67					
34						68					

Всього пронумеровано дерев: 26 (Двадцять шість) дерев
(кількість словами)

Нумерацію і перелік провели:

Політчик Микола

(посада)

Старший лісн

(посада)

Майстер лісн

(посада)

30.03.2019

(підпис)

(підпис)

(підпис)

Опакасенко В.О.

(ініціали та прізвище)

Сівайко С.М.

(ініціали та прізвище)

Саран З.С.

(ініціали та прізвище)

**НУМЕРАЦІЙНА ВІДОМІСТЬ ДЕРЕВ,
призначених для вибіркової санітарної рубки**

Митомирське 05п

(Автономна Республіка Крим, область)

ДП "Коросенський лісгосп"

(найменування власника лісів, постійного лісокористувача)

Лісництво *Коросенський лісгосп* урочище *Осередок лісгосп*
квартал № *22* виділ № *38* ділянка № _____ площа *0,50* гектарів

Порядковий номер дерева	Порода	Ступінь товщини стовбурів, сантиметрів			Категорія стану дерева, підстава відбору для рубки	Порядковий номер дерева	Порода	Ступінь товщини стовбурів, сантиметрів			Категорія стану дерева, підстава відбору для рубки
		ділові	напівділові	дров'яні				ділові	напівділові	дров'яні	
1	С	24			IV Р. п. к. м.	41					
2	С	28			IV Р. п. к. м.	42					
3	С		24		V Усикого	43					
4	С	28			IV Р. п. к. м.	44					
5	С	28			IV Усикого	45					
6	С	24			IV Усикого	46					
7	С		24		V Усикого	47					
8	С	24			IV Усикого	48					
9	С	28			IV Усикого	49					
10	С	24			IV Усикого	50					
11	С		28		V Усикого	51					
12	С			28	V Суха	52					
13	С		24		V Р. п. к. м.	53					
14	С		24		V Усикого	54					
15						55					
16						56					
17						57					
18						58					
19	Взяті: 14 (чотиринадцять) дерев					59					
20	ліснев: <i>М</i> Сталко С.М.					60					
21	Потував: <i>Г</i> Саган І.І.					61					
22						62					
23	Видирав: <i>Д</i> Демченко В.В.					63					
24						64					
25						65					
26						66					
27						67					
28						68					
29						69					
30						70					
31						71					
32						72					
33						73					
34						74					
35						75					
36						76					
37						77					
38						78					
39						79					
40						80					

**НУМЕРАЦІЙНА ВІДОМІСТЬ ДЕРЕВ,
призначених для вибіркової санітарної рубки**

Митоминська 051

(Автономна Республіка Крим, область)

ДП "Коростинський лісгосп"

(найменування власника лісів, постійного лісокористувача)

Лісництво Коростинський урочище Осиковий майд
квартал № 22 виділ № 40 ділянка № _____ площа 0,10 гектарів

Порядковий номер дерева	Порода	Ступінь товщини стовбурів, сантиметрів			Категорія стану дерева, підстава відбору для рубки	Порядковий номер дерева	Порода	Ступінь товщини стовбурів, сантиметрів			Категорія стану дерева, підстава відбору для рубки
		ділові	напівділові	дров'яні				ділові	напівділові	дров'яні	
1	С	24			IV Ушкоджено	41					
2	С			24	VI суха	42					
3	С			24	VI рудка	43					
4	О			24	VI дхлєрхє	44					
5	С			24	VI суха	45					
6	С			24	VI суха	46					
7	С			24	VI суха	47					
8	С			24	VI суха	48					
9	С	28			IV Ушкоджено	49					
10	С	36			IV рудка, чл	50					
11	С			24	VI суха	51					
12						52					
13						53					
14						54					
15						55					
16	Вхєт: 11 / Ошєдєдєтє / дєрєв					56					
17	мїрєв					57					
18	мїрєв					58					
19	мїрєв					59					
20	мїрєв					60					
21	мїрєв					61					
22	мїрєв					62					
23	мїрєв					63					
24	мїрєв					64					
25	мїрєв					65					
26	мїрєв					66					
27	мїрєв					67					
28	мїрєв					68					
29	мїрєв					69					
30	мїрєв					70					
31	мїрєв					71					
32	мїрєв					72					
33	мїрєв					73					
34	мїрєв					74					
35	мїрєв					75					
36	мїрєв					76					
37	мїрєв					77					
38	мїрєв					78					
39	мїрєв					79					
40	мїрєв					80					

Додаток 4
до Санітарних правил

НУМЕРАЦІЙНА ВІДОМІСТЬ ДЕРЕВ,
призначених для вибіркової санітарної рубки

Хвитомирська обл.

(Автономна Республіка Крим, область)

ДБ "Коростинське ЛР"

(найменування власника лісів, постійного лісокористувача)

Лісництво Коростинське урочище Основай мис
квартал № 24 виділ № 9 ділянка № _____ площа 3,70 гектарів

Порядковий номер дерева	Порода	Ступінь товщини стовбурів, сантиметрів			Категорія стану дерева, підстава відбору для рубки	Порядковий номер дерева	Порода	Ступінь товщини стовбурів, сантиметрів			Категорія стану дерева, підстава відбору для рубки
		ділові	напівділові	дров'яні				ділові	напівділові	дров'яні	
1	С			24	VI сучх	41	С			32	VI сучх
2	С			24	VI сучх	42	С	32			IV сучх
3	С			24	VI сучх	43	С			32	VI сучх
4	С	24			IV сучх	44	С	28			IV сучх
5	С			24	VI сучх	45	С		24		IV сучх
6	С	28			IV сучх	46	С		28		IV сучх
7	С			24	VI сучх	47	С			28	VI сучх
8	С			24	VI сучх	48	С		28		IV сучх
9	С	32			IV сучх	49	С			28	IV сучх
10	С	24			IV сучх	50	С			24	VI сучх
11	С			24	VI сучх	51	С	24			IV сучх
12	С	40			IV сучх	52	С	32			IV сучх
13	С	32			IV сучх	53	С			28	IV сучх
14	С	32			IV сучх	54	С	28			IV сучх
15	С			32	VI сучх	55	С			24	VI сучх
16	С			24	VI сучх	56	С	32			IV сучх
17	С			36	VI сучх	57					
18	С	24			IV сучх	58					
19	С	24			IV сучх	59					
20	С			32	VI сучх	60					
21	С	28			IV сучх	61	всього: 56 (Білогоріччя мис) дерев				
22	С	24			IV сучх	62					
23	С			24	VI сучх	63					
24	С			32	VI сучх	64	Мірець				Савченко С.М.
25	С	32			IV сучх	65	Вігін				Савченко Т.С.
26	С	32			IV сучх	66	Вігін				Савченко Т.С.
27	С	32			IV сучх	67	Вігін				Савченко Т.С.
28	С		28		IV сучх	68	Вігін				Савченко Т.С.
29	С	32			IV сучх	69					
30	С	28			IV сучх	70					
31	С			32	VI сучх	71					
32	С	24			IV сучх	72					
33	С	28			IV сучх	73					
34	С			24	VI сучх	74					
35	С			36	VI сучх	75					
36	С	32			IV сучх	76					
37	С		32		IV сучх	77					
38	С	40			IV сучх	78					
39	С			24	VI сучх	79					
40	С			24	VI сучх	80					

Додаток 4
до Санітарних правил

**НУМЕРАЦІЙНА ВІДОМІСТЬ ДЕРЕВ,
призначених для вибіркової санітарної рубки**

Хитомирівське ДСН

(Автономна Республіка Крим, область)

ДН "Боростимівське ЛР"

(найменування власника лісів, постійного лісокористувача)

Лісництво Боростимівське курочище Основний масив
квартал № 27 виділ № 4 ділянка № 1 площа 2.0 гектарів

Порядковий номер дерева	Порода	Ступінь товщини стовбурів, сантиметрів			Категорія стану дерева, підстава відбору для рубки	Порядковий номер дерева	Порода	Ступінь товщини стовбурів, сантиметрів			Категорія стану дерева, підстава відбору для рубки
		ділові	напівділові	дров'яні				ділові	напівділові	дров'яні	
1	C			28	VI счхв	41					
2	C			28	VI счхв	42					
3	C			36	VI счхв	43					
4	C			40	VI счхв	44					
5	C			36	VI счхв	45					
6	C			32	VI счхв	46					
7	C			44	VI счхв	47					
8	C			24	VI счхв	48					
9	C			28	VI счхв	49					
10	C			28	VI счхв	50					
11	C			28	VI счхв	51					
12	C			24	VI счхв	52					
13	C			24	VI счхв	53					
14	C	32			IV счхв	54					
15	C			32	VI счхв	55					
16	C			40	VI счхв	56					
17	C			32	VI счхв	57					
18	C			32	VI счхв	58					
19	C			32	VI счхв	59					
20	C			36	VI счхв	60					
21	C			36	VI счхв	61					
22	C			24	VI счхв	62					
23	C			28	VI счхв	63					
24	C			28	VI счхв	64					
25	C			28	VI счхв	65					
26	C			28	VI счхв	66					
27	C					67					
28	C					68					
29	C					69					
30	C					70					
31	C					71					
32	C					72					
33	C					73					
34	C					74					
35	C					75					
36	C					76					
37	C					77					
38	C					78					
39	C					79					
40	C					80					

Порядковий номер дерева	Порода	Ступінь товщини стовбурів, сантиметрів			Категорія стану дерева, підстава відбору для рубки	Порядковий номер дерева	Порода	Ступінь товщини стовбурів, сантиметрів			Категорія стану дерева, підстава відбору для рубки
		ділові	напівділові	дров'яні				ділові	напівділові	дров'яні	
81						121					
82						122					
83						123					
84						124					
85						125					
86						126					
87						127					
88						128					
89						129					
90						130					
91						131					
92						132					
93						133					
94						134					
95						135					
96						136					
97						137					
98						138					
99						139					
100						140					
101						141					
102						142					
103						143					
104						144					
105						145					
106						146					
107						147					
108						148					
109						149					
110						150					
111						151					
112						152					
113						153					
114						154					
115						155					
116						156					
117						157					
118						158					
119						159					
120						160					

Всього пронумеровано дерев: 26 / Двома: сімдесят шість /
(кількість словами)

Нумерацію і перелік провели: 27.05.21р

ст/м
(посада)

ш/п
(посада)

ш/п
(посада)

[підпис]
(підпис)

[підпис]
(підпис)

[підпис]
(підпис)

Ситя Е.О. С.м.
(ініціали та прізвище)

Савен Т.С.
(ініціали та прізвище)

Даниленко О.В.
(ініціали та прізвище)

**НУМЕРАЦІЙНА ВІДОМІСТЬ ДЕРЕВ,
призначених для вибіркової санітарної рубки**

Хитомирівка 05п

(Автономна Республіка Крим, область)

ДП "Коростинський лісгосп"

(найменування власника лісів, постійного лісокористувача)

Лісництво Коростинський урочище Осровий мис
квартал № 27 виділ № 5 ділянка № 1 площа 5,0 гектарів

Порядковий номер дерева	Порода	Ступінь товщини стовбурів, сантиметрів			Категорія стану дерева, підстава відбору для рубки	Порядковий номер дерева	Порода	Ступінь товщини стовбурів, сантиметрів			Категорія стану дерева, підстава відбору для рубки
		ділові	напівділові	дров'яні				ділові	напівділові	дров'яні	
1	С			44	VI суха	41					
2	С			40	VI суха	42					
3	С			40	VI суха	43					
4	С	40			IV чохом	44					
5	С			32	VI густа	45					
6	С			28	VI суха	46					
7	С	32			IV чохом	47					
8	С			40	VI густа	48					
9	С	36			IV чохом	49					
10	С			40	VI суха	50					
11	С			40	VI суха	51					
12	С	32			IV чохом	52					
13	С	44			IV чохом	53					
14	С			40	VI густа	54					
15	С			36	VI густа	55					
16	С			48	VI густа	56					
17	С			40	VI густа	57					
18	С			24	VI суха	58					
19	С			40	VI суха	59					
20	С			40	VI суха	60					
21	С			52	VI густа	61					
22	С	36			IV чохом	62					
23	С			48	VI густа	63					
24	С			32	VI суха	64					
25	С	36			IV чохом	65					
26	С	32			IV безверха	66					
27	С			28	VI густа	67					
28	С	40			IV чохом	68					
29	С			32	VI суха	69					
30	С	36			IV густа	70					
31	С	36			IV чохом	71					
32	С					72					
33	С					73					
34	С					74					
35	С					75					
36	С					76					
37	С					77					
38	С					78					
39	С					79					
40	С					80					

Порядковий номер дерева	Порода	Ступінь товщини стовбурів, сантиметрів			Категорія стану дерева, підстава відбору для рубки	Порядковий номер дерева	Порода	Ступінь товщини стовбурів, сантиметрів			Категорія стану дерева, підстава відбору для рубки
		ділові	напівділові	дров'яні				ділові	напівділові	дров'яні	
81						121					
82						122					
83						123					
84						124					
85						125					
86						126					
87						127					
88						128					
89						129					
90						130					
91						131					
92						132					
93						133					
94						134					
95						135					
96						136					
97						137					
98						138					
99						139					
100						140					
101						141					
102						142					
103						143					
104						144					
105						145					
106						146					
107						147					
108						148					
109						149					
110						150					
111						151					
112						152					
113						153					
114						154					
115						155					
116						156					
117						157					
118						158					
119						159					
120						160					

Всього пронумеровано дерев:

31 / Тринадцять одиниць дерев /
(кількість словами)

Нумерацію і перелік провели:

28.05.21р.

ст/м

(посада)

м/п.

(посада)

м/п.

(посада)

(підпис)

(підпис)

(підпис)

(ініціали та прізвище)

(ініціали та прізвище)

(ініціали та прізвище)

**НУМЕРАЦІЙНА ВІДОМІСТЬ ДЕРЕВ,
призначених для вибіркової санітарної рубки**

(Автономна Республіка Крим, область)

(найменування власника лісів, постійного лісокористувача)

Лісництво Короєтицьке урочище Осеровий масив
квартал № 28 виділ № 17 ділянка № 1 площа 4,0 гектарів

Порядковий номер дерева	Порода	Ступінь товщини стовбурів, сантиметрів			Категорія стану дерева, підстава відбору для рубки	Порядковий номер дерева	Порода	Ступінь товщини стовбурів, сантиметрів			Категорія стану дерева, підстава відбору для рубки
		ділові	напівділові	дров'яні				ділові	напівділові	дров'яні	
1	С			44	VI с/хв	41	С			24	VI с/хв
2	С			32	VI с/хв	42	С			28	VI с/хв
3	С			44	VI с/хв	43	С			32	VI с/хв
4	С			40	VI с/хв	44	С			40	VI п/хв
5	С			32	VI с/хв	45	С			52	VI п/хв
6	С			56	VI с/хв	46	С			36	VI п/хв
7	С			36	VI с/хв	47	С			40	VI п/хв
8	С			44	VI с/хв	48	С			48	VI п/хв
9	С			36	VI с/хв	49	С			36	VI п/хв
10	С			52	VI п/хв	50	С			44	VI с/хв
11	С			48	VI п/хв	51	С			32	VI с/хв
12	С			36	VI с/хв	52	С			56	VI с/хв
13	С			48	VI с/хв	53	С			44	VI с/хв
14	С		40		VI п/хв	54	С	44			VI п/хв
15	С			36	VI с/хв	55	С			40	VI с/хв
16	С			36	VI с/хв	56	С			48	VI с/хв
17	С			32	VI с/хв	57					
18	С			32	VI с/хв	58					
19	С			44	VI с/хв	59					
20	С			44	VI с/хв	60					
21	С			28	VI с/хв	61					
22	С			28	VI с/хв	62					
23	С			48	VI п/хв	63					
24	С			52	VI с/хв	64					
25	С			48	VI с/хв	65					
26	С			36	VI с/хв	66					
27	С			24	VI с/хв	67					
28	С			48	VI с/хв	68					
29	С			36	VI с/хв	69					
30	С			36	VI с/хв	70					
31	С			28	VI с/хв	71					
32	С			44	VI с/хв	72					
33	С			28	VI с/хв	73					
34	С			44	VI с/хв	74					
35	С			28	VI п/хв	75					
36	С			40	VI с/хв	76					
37	С			56	VI с/хв	77					
38	С			28	VI с/хв	78					
39	С			32	VI с/хв	79					
40	С			40	VI с/хв	80					

Порядковий номер дерева	Порода	Ступінь товщини стовбурів, сантиметрів			Категорія стану дерева, підстава відбору для рубки	Порядковий номер дерева	Порода	Ступінь товщини стовбурів, сантиметрів			Категорія стану дерева, підстава відбору для рубки
		ділові	напівділові	дров'яні				ділові	напівділові	дров'яні	
81						121					
82						122					
83						123					
84						124					
85						125					
86						126					
87						127					
88						128					
89						129					
90						130					
91						131					
92						132					
93						133					
94						134					
95						135					
96						136					
97						137					
98						138					
99						139					
100						140					
101						141					
102						142					
103						143					
104						144					
105						145					
106						146					
107						147					
108						148					
109						149					
110						150					
111						151					
112						152					
113						153					
114						154					
115						155					
116						156					
117						157					
118						158					
119						159					
120						160					

Всього пронумеровано дерев: 56 (п'ятдесят шість дерев)
(кількість словами)

Нумерацію і перелік провели: 13.05.11р

ст/м
(посада)
м/п.
(посада)
м/п.
(посада)

[підпис]
(підпис)
[підпис]
(підпис)
[підпис]
(підпис)

Ситайко С. С.
(ініціали та прізвище)
Саван Т. С.
(ініціали та прізвище)
Долженко В. В.
(ініціали та прізвище)

Додаток 4
до Санітарних правил

**НУМЕРАЦІЙНА ВІДОМІСТЬ ДЕРЕВ,
призначених для вибіркової санітарної рубки**

Митомирівське 050

(Автономна Республіка Крим, область)

ОД, Коросинський ліс

(найменування власника лісів, постійного лісокористувача)

Лісництво Коросинський ліс урочище Осиковий масив
квартал № 31 виділ № 30 ділянка № _____ площа 2,40 гектарів

Порядковий номер дерева	Порода	Ступінь товщини стовбурів, сантиметрів			Категорія стану дерева, підстава відбору для рубки	Порядковий номер дерева	Порода	Ступінь товщини стовбурів, сантиметрів			Категорія стану дерева, підстава відбору для рубки
		ділові	напівділові	дров'яні				ділові	напівділові	дров'яні	
1	С	32			IV Чихомого	41					
2	С			32	VI Губка	42					
3	С			40	VI Губка	43					
4	С		32		V П'як, сисі	44					
5	С			24	VI Губка	45					
6	С	24			IV Чихомого	46					
7	С	24			IV Чихомого	47					
8	С		24		V Чихомого	48					
9	С	28			IV Чихомого	49					
10	С			28	VI Суха	50					
11	С	28			IV Чихомого	51					
12	С		32		IV Чихомого	52					
13	С	28			IV Чихомого	53					
14	С		28		V Чихомого	54					
15	С	28			IV Чихомого	55					
16	С	28			IV П'як, сисі	56					
17	С	28			IV Чихомого	57					
18	С		28		V Чихомого	58					
19	С			28	VI Губка	59					
20	С			24	VI Суха	60					
21	С			28	VI Губка	61					
22	С			28	VI Суха	62					
23	С			28	VI Губка	63					
24	С		36		V Чихомого	64					
25	С		40		IV Чихомого	65					
26	С			24	VI Губка	66					
27	С			28	VI Губка	67					
28	С					68					
29	С					69					
30	С					70					
31	С					71					
32	С					72					
33	С					73					
34	С					74					
35	С					75					
36	С					76					
37	С					77					
38	С					78					
39	С					79					
40	С					80					

Порядковий номер дерева	Порода	Ступінь товщини стовбурів, сантиметрів			Категорія стану дерева, підстава відбору для рубки	Порядковий номер дерева	Порода	Ступінь товщини стовбурів, сантиметрів			Категорія стану дерева, підстава відбору для рубки
		ділові	напівділові	дров'яні				ділові	напівділові	дров'яні	
81						121					
82						122					
83						123					
84						124					
85						125					
86						126					
87						127					
88						128					
89						129					
90						130					
91						131					
92						132					
93						133					
94						134					
95						135					
96						136					
97						137					
98						138					
99						139					
100						140					
101						141					
102						142					
103						143					
104						144					
105						145					
106						146					
107						147					
108						148					
109						149					
110						150					
111						151					
112						152					
113						153					
114						154					
115						155					
116						156					
117						157					
118						158					
119						159					
120						160					

Всього пронумеровано дерев: 27 (Двадять сім дерев)
(кількість словами)

Нумерацію і перелік провели: 05.05.2019.

ст/м
(посада)
м/п
(посада)
м/п
(посада)

ММ
(підпис)
Сте
(підпис)
Ден
(підпис)

Ситко І.О.
(ініціали та прізвище)
Ситко Т.Р.
(ініціали та прізвище)
Денченко М.П.
(ініціали та прізвище)

Додаток 4
до Санітарних правил

**НУМЕРАЦІЙНА ВІДОМІСТЬ ДЕРЕВ,
призначених для вибіркової санітарної рубки**

Миргородська обл.

(Автономна Республіка Крим, область)

ДП, Горькошівська ЛР

(найменування власника лісів, постійного лісокористувача)

Лісництво Горькошівська урочище Осиковий майдан
квартал № 32 виділ № 32 ділянка № _____ площа 0,90 гектарів

Порядковий номер дерева	Порода	Ступінь товщини стовбурів, сантиметрів			Категорія стану дерева, підстава відбору для рубки	Порядковий номер дерева	Порода	Ступінь товщини стовбурів, сантиметрів			Категорія стану дерева, підстава відбору для рубки
		ділові	напівділові	дров'яні				ділові	напівділові	дров'яні	
1	С			28	ІІІ с/х	41					
2	С	24			ІІІ с/х	42					
3	С	28			ІІІ с/х	43					
4	С	24			ІІІ с/х	44					
5	С	24			ІІІ с/х	45					
6	С		32		ІІІ с/х	46					
7	С		28		ІІІ с/х	47					
8	С			28	ІІІ с/х	48					
9	С			28	ІІІ с/х	49					
10	С				ІІІ с/х	50					
11	С					51					
12	С					52					
13	С					53					
14	С					54					
15	С					55					
16	С					56					
17	С					57					
18	С					58					
19	С					59					
20	С					60					
21	С					61					
22	С					62					
23	С					63					
24	С					64					
25	С					65					
26	С					66					
27	С					67					
28	С					68					
29	С					69					
30	С					70					
31	С					71					
32	С					72					
33	С					73					
34	С					74					
35	С					75					
36	С					76					
37	С					77					
38	С					78					
39	С					79					
40	С					80					

Порядковий номер дерева	Порода	Ступінь товщини стовбурів, сантиметрів			Категорія стану дерева, підстава відбору для рубки	Порядковий номер дерева	Порода	Ступінь товщини стовбурів, сантиметрів			Категорія стану дерева, підстава відбору для рубки
		ділові	напівділові	дров'яні				ділові	напівділові	дров'яні	
81						121					
82						122					
83						123					
84						124					
85						125					
86						126					
87						127					
88						128					
89						129					
90						130					
91						131					
92						132					
93						133					
94						134					
95						135					
96						136					
97						137					
98						138					
99						139					
100						140					
101						141					
102						142					
103						143					
104						144					
105						145					
106						146					
107						147					
108						148					
109						149					
110						150					
111						151					
112						152					
113						153					
114						154					
115						155					
116						156					
117						157					
118						158					
119						159					
120						160					

Всього пронумеровано дерев: 9/Десять дев'ять
(кількість словами)

Нумерацію і перелік провели: 05.05.2024р

ст/м
(посада)
м/п
(посада)
м/п
(посада)

[підпис]
(підпис)
[підпис]
(підпис)
[підпис]
(підпис)

Семанюк С.О.
(ініціали та прізвище)
Демченко В.В.
(ініціали та прізвище)
Солов'як Т.С.
(ініціали та прізвище)

**НУМЕРАЦІЙНА ВІДОМІСТЬ ДЕРЕВ,
призначених для вибіркової санітарної рубки**

Миколаївська обл

(Автономна Республіка Крим, область)

ДП "Коростинський ліс"

(найменування власника лісів, постійного лісокористувача)

Лісництво Коростинський урочище "Баєкаг"
квартал № 46 виділ № 6 ділянка № 1 площа 3,0 гектарів

Порядковий номер дерева	Порода	Ступінь товщини стовбурів, сантиметрів			Категорія стану дерева, підстава відбору для рубки	Порядковий номер дерева	Порода	Ступінь товщини стовбурів, сантиметрів			Категорія стану дерева, підстава відбору для рубки
		ділові	напівділові	дров'яні				ділові	напівділові	дров'яні	
1	С			24	VI сухої	35	С			32	VI сухої
2	С			24	VI сухої	36	С	24		48	IV чорна
3	С			32	VI сухої	37	С			40	VI сухої
4	С	28		40	IV белих	38	С			28	VI сухої
5	С			32	VI сухої	39	С			24	VI белих
6	С		36	32	VI сухої	40	С	24		24	VI сухої
7	С			24	IV белих	41	С			44	VI сухої
8	С	28		40	VI сухої	42	С			36	VI сухої
9	С			32	VI белих	43	С	40		24	VI белих
10	С		40	44	VI сухої	44	С			24	VI белих
11	С			36	VI сухої	45	С	24		24	VI сухої
12	С			28	IV белих	46	С			24	VI сухої
13	С	32		28	VI белих	47	С			48	VI сухої
14	С		28	28	VI белих	48	С			32	VI сухої
15	С			40	VI белих	49	С			44	VI сухої
16	С		36	40	VI белих	50	С	40		36	VI белих
17	С			32	VI белих	51	С			24	VI белих
18	С	44		24	VI белих	52	С			32	VI белих
19	С		32	44	VI белих	53	С			44	VI белих
20	С			32	VI белих	54	С			32	VI белих
21	С		28	32	VI белих	55	С			24	VI белих
22	С			24	VI белих	56	С			32	VI белих
23	С			36	VI белих	57	С			44	VI белих
24	С			40	VI белих	58	С			32	VI белих
25	С		40	48	VI белих	59	С			24	VI белих
26	С			28	VI белих	60	С			32	VI белих
27	С			32	VI белих	61	С			44	VI белих
28	С			36	VI белих	62	С			32	VI белих
29	С		44	40	VI белих	63	С			24	VI белих
30	С			32	VI белих	64	С			32	VI белих
31	С			28	VI белих	65	С			44	VI белих
32	С			32	VI белих	66	С			32	VI белих
33	С			24	VI белих	67	С			32	VI белих
34	С			28	VI белих	68	С			32	VI белих

Всього пронумеровано дерев: 55 (п'ятдесят п'ять) дерев
(кількість словами)

Нумерацію і перелік провели: 24.05.21р

Паш. то
(посада)
Майстер лісу
(посада)
Лісник
(посада)

(підпис)

(підпис)

(підпис)

Омаласеєнко В.О.
(ініціали та прізвище)
Романик О.О.
(ініціали та прізвище)
Ведмешко О.В.
(ініціали та прізвище)

Додаток 4
до Санітарних правил

**НУМЕРАЦІЙНА ВІДОМІСТЬ ДЕРЕВ,
призначених для вибіркової санітарної рубки**

Митоминська

(Автономна Республіка Крим, область)

ФР: Коросинський лісове господ
(найменування власника лісів, постійного лісокористувача)

Лісництво Коросинський урочище
квартал № 46 виділ № 7 ділянка № _____ площа 0,7 гектарів

Порядковий номер дерева	Порода	Ступінь товщини стовбурів, сантиметрів			Категорія стану дерева, підстава відбору для рубки	Порядковий номер дерева	Порода	Ступінь товщини стовбурів, сантиметрів			Категорія стану дерева, підстава відбору для рубки
		ділові	напівділові	дров'яні				ділові	напівділові	дров'яні	
1	сосна			24	VI	41					
2	с			28	VI	42					
3	с			24	VI	43					
4	с			24	VI	44					
5	с			24	VI	45					
6	с			24	VI	46					
7	с			40	VI	47					
8	с			40	VI	48					
9	с			28	VI	49					
10	с			24	VI	50					
11	с			28	VI	51					
12	с			24	VI	52					
13	с		40		IV	53					
14	д			32	VI	54					
15	д			32	VI	55					
16	с			28	VI	56					
17	с			56	VI	57					
18	с			28	VI	58					
19	с			28	VI	59					
20	с			28	VI	60					
21	д			30	VI	61					
22						62					
23						63					
24						64					
25						65					
26						66					
27						67					
28						68					
29						69					
30						70					
31						71					
32						72					
33						73					
34						74					
35						75					
36						76					
37						77					
38						78					
39						79					
40						80					

Порядковий номер дерева	Порода	Ступінь товщини стовбурів, сантиметрів			Категорія стану дерева, підстава відбору для рубки	Порядковий номер дерева	Порода	Ступінь товщини стовбурів, сантиметрів			Категорія стану дерева, підстава відбору для рубки
		ділові	напівділові	дров'яні				ділові	напівділові	дров'яні	
81						121					
82						122					
83						123					
84						124					
85						125					
86						126					
87						127					
88						128					
89						129					
90						130					
91						131					
92						132					
93						133					
94						134					
95						135					
96						136					
97						137					
98						138					
99						139					
100						140					
101						141					
102						142					
103						143					
104						144					
105						145					
106						146					
107						147					
108						148					
109						149					
110						150					
111						151					
112						152					
113						153					
114						154					
115						155					
116						156					
117						157					
118						158					
119						159					
120						160					

Всього пронумеровано дерев: 21 / двадцять одне / дерево
(кількість словами)

Нумерацію і перелік провели: пос. л. ю

посада
(посада)

посада
(посада)

посада
(посада)

підпис
(підпис)

підпис
(підпис)

підпис
(підпис)

Олександр В.О.

Шотренко М.П.
(ініціали та прізвище)

Завважний О.О.
(ініціали та прізвище)

Варвенто О.В.
(ініціали та прізвище)

Додаток 4
до Санітарних правил

НУМЕРАЦІЙНА ВІДОМІСТЬ ДЕРЕВ,
призначених для вибіркової санітарної рубки

Шиндлерське

(Автономна Республіка Крим, область)

ФЛ: Корсінський Векселе м. Феодосія

(найменування власника лісів, постійного лісокористувача)

Лісництво Корсінський Векселе урочище Таскал
квартал № 46 виділ № 17 ділянка № 1 площа 1,1 гектарів

Порядковий номер дерева	Порода	Ступінь товщини стовбурів, сантиметрів			Категорія стану дерева, підстава відбору для рубки	Порядковий номер дерева	Порода	Ступінь товщини стовбурів, сантиметрів			Категорія стану дерева, підстава відбору для рубки
		ділові	напівділові	дров'яні				ділові	напівділові	дров'яні	
1	сосна			70	VI сдо	41					
2	с			28	VI сдо	42					
3	с			32	VI сдо	43					
4	с			36	VI сдо	44					
5	с			36	VI сдо	45					
6	с			24	VI сдо	46					
7	с			28	VI сдо	47					
8	с			24	VI сдо	48					
9	с			28	VI сдо	49					
10	с			28	VI сдо	50					
11	с			32	VI сдо	51					
12	с			40	VI сдо	52					
13	с			36	VI сдо	53					
14	с			24	VI сдо	54					
15	с			24	VI сдо	55					
16	с			24	VI сдо	56					
17	с			28	VI сдо	57					
18	с			24	VI сдо	58					
19	с			24	VI сдо	59					
20	с			32	VI сдо	60					
21	с			32	VI сдо	61					
22	с			24	VI сдо	62					
23	с			24	VI сдо	63					
24	с			28	VI сдо	64					
25	с			32	VI сдо	65					
26	с			32	VI сдо	66					
27	с			24	VI сдо	67					
28	с			24	VI сдо	68					
29	с			24	VI сдо	69					
30	с			32	VI сдо	70					
31	с			40	VI сдо	71					
32	с			28	VI сдо	72					
33	с			24	VI сдо	73					
34	с			44	VI сдо	74					
35	с			36	VI сдо	75					
36						76					
37						77					
38						78					
39						79					
40						80					

Порядковий номер дерева	Порода	Ступінь товщини стовбурів, сантиметрів			Категорія стану дерева, підстава відбору для рубки	Порядковий номер дерева	Порода	Ступінь товщини стовбурів, сантиметрів			Категорія стану дерева, підстава відбору для рубки
		ділові	напівділові	дров'яні				ділові	напівділові	дров'яні	
81						121					
82						122					
83						123					
84						124					
85						125					
86						126					
87						127					
88						128					
89						129					
90						130					
91						131					
92						132					
93						133					
94						134					
95						135					
96						136					
97						137					
98						138					
99						139					
100						140					
101						141					
102						142					
103						143					
104						144					
105						145					
106						146					
107						147					
108						148					
109						149					
110						150					
111						151					
112						152					
113						153					
114						154					
115						155					
116						156					
117						157					
118						158					
119						159					
120						160					

Всього пронумеровано дерев: 35 (кількість словами) / дереб

Нумерацію і перелік провели: 19.02.2021р.

пол. міського
(посада)

ав. р. міськ.
(посада)

міськ.
(посада)

(підпис)

(підпис)

(підпис)

В. О. Олександрів
(ініціали та прізвище)

М. П. Петренко
(ініціали та прізвище)

О. В. Вороненко
(ініціали та прізвище)

**НУМЕРАЦІЙНА ВІДОМІСТЬ ДЕРЕВ,
призначених для вибіркової санітарної рубки**

Кіровоградська обл
(Автономна Республіка Крим, область)
ДП "Коропінський лісгосп"
(найменування власника лісів, постійного лісокористувача)

Лісництво Коропінський урочище "Баскет"
квартал № 47 виділ № 1 ділянка № — площа 31 гектарів

Порядковий номер дерева	Порода	Ступінь товщини стовбурів, сантиметрів			Категорія стану дерева, підстава відбору для рубки	Порядковий номер дерева	Порода	Ступінь товщини стовбурів, сантиметрів			Категорія стану дерева, підстава відбору для рубки
		ділові	напівділові	дров'яні				ділові	напівділові	дров'яні	
1	С			28	VI сухої	35	С			28	VI сухої
2	С		24		V вкриті	36	С			49	VI сухої
3	С			28	VI сухої	37	С			24	VI сухої
4	С			24	VI сухої	38	С			24	VI сухої
5	С	24			IV вкриті	39	С			28	VI сухої
6	С		28		V вкриті	40	С		28		V вкриті
7	С			32	VI сухої	41	С			40	VI сухої
8	С			36	VI сухої	42	С	24			IV вкриті
9	С		32		V вкриті	43	С			24	VI сухої
10	С			32	VI сухої	44	С			28	VI сухої
11	С			36	VI сухої	45	С		32		V вкриті
12	С	24			IV вкриті	46	С			49	VI сухої
13	С			28	VI сухої	47	С			36	VI сухої
14	С			32	VI сухої	48	С			24	VI сухої
15	С			44	VI сухої	49	С			28	VI сухої
16	С		32		V вкриті	50	С			32	VI сухої
17	С			36	VI сухої	51	С	24			IV вкриті
18	С			24	VI сухої	52	С			28	VI сухої
19	С			32	VI сухої	53	С			24	VI сухої
20	С		40		V вкриті	54	С			48	VI сухої
21	С			36	VI сухої	55	С			28	VI сухої
22	С			24	VI сухої	56	С			24	VI сухої
23	С			40	VI сухої	57	С			36	VI сухої
24	С	24			V вкриті	58	С			24	VI сухої
25	С			32	VI сухої	59	С			24	VI сухої
26	С			28	VI сухої	60					
27	С			24	VI сухої	61					
28	С			40	VI сухої	62					
29	С		24		V вкриті	63					
30	С			32	VI сухої	64					
31	С		40		V вкриті	65					
32	С			36	VI сухої	66					
33	С			24	VI сухої	67					
34	С			24	VI сухої	68					

Всього пронумеровано дерев: 59/П'ятдесят дев'ять дерев
(кількість словами)

Нумерацію і перелік провели: З.О.С. 21р

Попович Микола
(посада)

Майстер лісу
(посада)

Лісничий
(посада)

(підпис)

(підпис)

(підпис)

Опанасенко В.О.
(ініціали та прізвище)

Романчук О.О.
(ініціали та прізвище)

Вробець О.В.
(ініціали та прізвище)

**НУМЕРАЦІЙНА ВІДОМІСТЬ ДЕРЕВ,
призначених для вибіркової санітарної рубки**

Миколаївська обл

(Автономна Республіка Крим, область)

ДП "Корослишівське М"

(найменування власника лісів, постійного лісокористувача)

Лісництво Корослишівське урочище "Баскаг"
квартал № 47 виділ № 2 ділянка № 2 площа 2,5 гектарів

Порядковий номер дерева	Порода	Ступінь товщини стовбурів, сантиметрів			Категорія стану дерева, підстава відбору для рубки	Порядковий номер дерева	Порода	Ступінь товщини стовбурів, сантиметрів			Категорія стану дерева, підстава відбору для рубки
		ділові	напівділові	дров'яні				ділові	напівділові	дров'яні	
1	С			24	ІІІ суход.	35	С			24	ІІІ суход.
2	С	24			ІІІ суход.	36	С			40	ІІІ суход.
3	С		24		ІІІ суход.	37	С	28			ІІІ суход.
4	С			32	ІІІ суход.	38	С			32	ІІІ суход.
5	С	28			ІІІ суход.	39	С			24	ІІІ суход.
6	С			32	ІІІ суход.	40	С			32	ІІІ суход.
7	С			28	ІІІ суход.	41	С			32	ІІІ суход.
8	С		32		ІІІ суход.	42	С	28			ІІІ суход.
9	С			36	ІІІ суход.	43	С			40	ІІІ суход.
10	С	24			ІІІ суход.	44	С	36			ІІІ суход.
11	С			32	ІІІ суход.	45	С			28	ІІІ суход.
12	С	28			ІІІ суход.	46	С			24	ІІІ суход.
13	С			44	ІІІ суход.	47	С			28	ІІІ суход.
14	С		36		ІІІ суход.	48	С			24	ІІІ суход.
15	С			32	ІІІ суход.	49	С			44	ІІІ суход.
16	С		24		ІІІ суход.	50	С	28			ІІІ суход.
17	С			32	ІІІ суход.	51	С			24	ІІІ суход.
18	С	24			ІІІ суход.	52	С			24	ІІІ суход.
19	С		28		ІІІ суход.	53	С			28	ІІІ суход.
20	С			44	ІІІ суход.	54	С	24			ІІІ суход.
21	С		36		ІІІ суход.	55	С			24	ІІІ суход.
22	С			32	ІІІ суход.	56	С			28	ІІІ суход.
23	С	28			ІІІ суход.	57					
24	С			28	ІІІ суход.	58					
25	С		32		ІІІ суход.	59					
26	С			24	ІІІ суход.	60					
27	С	28			ІІІ суход.	61					
28	С			48	ІІІ суход.	62					
29	С		36		ІІІ суход.	63					
30	С			28	ІІІ суход.	64					
31	С		24		ІІІ суход.	65					
32	С			28	ІІІ суход.	66					
33	С			24	ІІІ суход.	67					
34	С			28	ІІІ суход.	68					

Всього пронумеровано дерев: 56 (П'ятдесят шість) дерев
(кількість словами)

Нумерацію і перелік провели: 07.05.2019

Майстер лісу
(посада)
Лісництво
(посада)

Власник
(підпис)
Власник
(підпис)

Анакоєнко В.О.
(ініціали та прізвище)
Рамончук О.О.
(ініціали та прізвище)
Вробецько О.О.
(ініціали та прізвище)

**НУМЕРАЦІЙНА ВІДОМІСТЬ ДЕРЕВ,
призначених для вибіркової санітарної рубки**

Митомирська обл
(Автономна Республіка Крим, область)

ДП "Корослинівське М"

(найменування власника лісів, постійного лісокористувача)

Лісництво Корослинівське урочище "Баскал"
квартал № 50 виділ № 5 ділянка № 1 площа 2,5 гектарів

Порядковий номер дерева	Порода	Ступінь товщини стовбурів, сантиметрів			Категорія стану дерева, підстава відбору для рубки	Порядковий номер дерева	Порода	Ступінь товщини стовбурів, сантиметрів			Категорія стану дерева, підстава відбору для рубки
		ділові	напівділові	дров'яні				ділові	напівділові	дров'яні	
1	с	56			IV виборює	35					
2	с	56			IV сухоє	36					
3	с			44	VI сухоє	37					
4	с			24	VI сухоє	38					
5	с			40	VI сухоє	39					
6	с			28	VI сухоє	40					
7	с			40	VI сухоє	41					
8	с			28	VI сухоє	42					
9	с		32		V бєлхє	43					
10	с			56	VI сухоє	44					
11	с	28			IV бєлхє	45					
12	с			56	VI сухоє	46					
13	с			36	VI сухоє	47					
14	с		32		V бєлхє	48					
15	с			36	VI сухоє	49					
16	с			32	VI сухоє	50					
17	с			40	VI сухоє	51					
18	с			36	VI сухоє	52					
19	с			36	VI сухоє	53					
20	с			44	VI сухоє	54					
21	с	48			IV бєлхє	55					
22	с		32		V бєлхє	56					
23	с		36		V бєлхє	57					
24	с			48	VI сухоє	58					
25	с			52	VI сухоє	59					
26	с			28	VI сухоє	60					
27	с	36			IV бєлхє	61					
28	с		24		V бєлхє	62					
29	с			40	VI сухоє	63					
30	с		36		V бєлхє	64					
31	с		40		V бєлхє	65					
32	с			24	VI сухоє	66					
33	с			40	VI сухоє	67					
34						68					

Всього пронумеровано дерев: 33/Тридцять три/десять
(кількість словами)

Нумерацію і перелік провели: 02.03.21р.

Пашітнік міського
(посада)

Старший М.А.
(посада)

Лісору
(посада)

[Підпис]
(підпис)

[Підпис]
(підпис)

[Підпис]
(підпис)

Онакасенко В.О.
(ініціали та прізвище)

Петренко М.П.
(ініціали та прізвище)

Вробецько О.В.
(ініціали та прізвище)

Додаток 4
до Санітарних правил

**НУМЕРАЦІЙНА ВІДОМІСТЬ ДЕРЕВ,
призначених для вибіркової санітарної рубки**

Кіровоградська область

(Автономна Республіка Крим, область)

ФЛ = Коросилівська лісова господар-
(найменування власника лісів, постійного лісокористувача)

Лісництво Коросилівська урочище = Ковалівка =
квартал № 52 виділ № 4 ділянка № — площа 5,8 гектарів

Порядковий номер дерева	Порода	Ступінь товщини стовбурів, сантиметрів			Категорія стану дерева, підстава відбору для рубки	Порядковий номер дерева	Порода	Ступінь товщини стовбурів, сантиметрів			Категорія стану дерева, підстава відбору для рубки
		ділові	напівділові	дров'яні				ділові	напівділові	дров'яні	
1	сосна			32	VI сус	41	сосна			32	VI сус
2	с			40	II сус	42	с	32			IV сус
3	с	32			IV сус	43	с			52	VI сус
4	с	24			IV сус	44	с		24		IV сус
5	с		44		V сус	45	с		36		V сус
6	с	36			IV сус	46	с	28			IV сус
7	с		24		IV сус	47	с			32	VI сус
8	с		36		V сус	48	с		32		IV сус
9	с			24	VI сус	49	с			24	VI сус
10	с		28		IV сус	50	с			32	VI сус
11	с			32	VI сус	51	с	36			IV сус
12	с			28	VI сус	52	с		28		V сус
13	с		40		V сус	53	с			36	VI сус
14	с	36			IV сус	54	с			40	VI сус
15	с	24			IV сус	55	с	28			IV сус
16	с			60	VI сус	56	с	28			IV сус
17	с			32	VI сус	57	с		44		V сус
18	с	40			IV сус	58	с			36	VI сус
19	с		24		IV сус	59	с		28		IV сус
20	с	28			IV сус	60	с			32	VI сус
21	с			36	VI сус	61	с	32			IV сус
22	с			28	VI сус	62	с			24	VI сус
23	с	32			IV сус	63	с			28	VI сус
24	с		52		V сус	64	с		24		V сус
25	с			32	VI сус	65	с	32			IV сус
26	с			36	VI сус	66	с	24			IV сус
27	с	32			IV сус	67	с			40	VI сус
28	с			32	VI сус	68	с				
29	с	24			IV сус	69	с				
30	с		36		V сус	70	с				
31	с			44	VI сус	71	с				
32	с	28			IV сус	72	с				
33	с			32	VI сус	73	с				
34	с	36			IV сус	74	с				
35	с			52	VI сус	75	с				
36	с		28		V сус	76	с				
37	с	32			IV сус	77	с				
38	с		40		V сус	78	с				
39	с		24		VI сус	79	с				
40	с		36		VI сус	80	с				

Додаток 4
до Санітарних правил

**НУМЕРАЦІЙНА ВІДОМІСТЬ ДЕРЕВ,
призначених для вибіркової санітарної рубки**

МОУЛМЗ

(Автономна Республіка Крим, область)

ДП: Корсетний Ваке мс госл

(найменування власника лісів, постійного лісокористувача)

Лісництво Корсетний Ваке - урочище Корсетний Ваке
квартал № 63 виділ № 14 ділянка № площа 4.8 гектарів

Порядковий номер дерева	Порода	Ступінь товщини стовбурів, сантиметрів			Категорія стану дерева, підстава відбору для рубки	Порядковий номер дерева	Порода	Ступінь товщини стовбурів, сантиметрів			Категорія стану дерева, підстава відбору для рубки
		ділові	напівділові	дров'яні				ділові	напівділові	дров'яні	
1	сосна			18	VI оро	41	сосна			29	VI оро
2	с	28			IV вимо	42	с	24			IV вимо
3	а			2	VI оро	43	с		32		V оро
4	с		24		IV вимо	44	с	28			IV вимо
5	с		32		V оровер	45	с			32	VI оро
6	с	24			IV вимо	46	с		24		IV вимо
7	с			26	VI оро	47	с		28		V оро
8	с		24		IV вимо	48	с			28	VI оро
9	с	28			IV вимо	49	с	32			IV вимо
10	с			28	VI оро	50	с	24			IV вимо
11	с		36		IV вимо	51	с			32	VI оро
12	с	24			IV вимо	52	с			28	VI оро
13	с			28	VI оро	53	с	28			IV вимо
14	с	32			IV вимо	54	с		32		IV вимо
15	с			32	VI оро	55	с	24			IV вимо
16	с			24	VI оро	56	с			32	VI оро
17	с		32		IV вимо	57	с			24	VI оро
18	с			28	VI оро	58	с			28	VI оро
19	с	24			IV вимо	59	с	36			IV вимо
20	с			32	VI оро	60	с	24			IV вимо
21	с		24		IV вимо	61	с			32	VI оро
22	с	28			IV вимо	62	с		24		IV вимо
23	с	24			IV вимо	63	с			28	VI оро
24	с			36	VI оро	64	с	28			IV вимо
25	с			24	VI оро	65	с			36	VI оро
26	с		32		IV оровер	66	с		24		IV вимо
27	с	24			IV вимо	67	с		28		V оро
28	с	28			IV вимо	68	с	24			IV вимо
29	с			18	VI оро	69	с		32		IV вимо
30	с		24		IV вимо	70	с			28	VI оро
31	с	28			IV вимо	71	с	28			IV вимо
32	с			40	VI оро	72	с	28			IV вимо
33	с			24	VI оро	73	с			32	VI оро
34	с	24			IV вимо	74	с		24		IV вимо
35	с	24			IV вимо	75	с	32			IV вимо
36	с			32	VI оро	76	с			18	VI оро
37	с		24		IV вимо	77	с	24			IV вимо
38	с	32			IV вимо	78	с			36	VI оро
39	с		36		V оро	79	с		24		IV вимо
40	с			28	VI вимо	80	с	28			IV вимо

НУМЕРАЦІЙНА ВІДОМІСТЬ ДЕРЕВ,
призначених для вибіркової санітарної рубки

Житомирська обл

(Автономна Республіка Крим, область)

ДП "Коропницький лісгосп"

(найменування власника лісів, постійного лісокористувача)

Лісництво Коропницький урочище "Глибодок"
квартал № 64 виділ № 1 ділянка № - площа 4,0 гектарів

Порядковий номер дерева	Порода	Ступінь товщини стовбурів, сантиметрів			Категорія стану дерева, підстава відбору для рубки	Порядковий номер дерева	Порода	Ступінь товщини стовбурів, сантиметрів			Категорія стану дерева, підстава відбору для рубки
		ділові	напівділові	дров'яні				ділові	напівділові	дров'яні	
1	С			24	VI сухост	35	Д			52	VI сухост
2	С			36	VI сухост	36	С			36	VI сухост
3	С			24	VI сухост	37	С			48	VI сухост
4	С			36	VI сухост	38					
5	С		32		V бсхххх	39					
6	С			24	VI сухост	40					
7	Д			24	VI сухост	41					
8	С		36		V бсхххх	42					
9	С			44	VI сухост	43					
10	С		40		V бсхххх	44					
11	С			44	VI сухост	45					
12	С	36			IV обдерне	46					
13	С			36	VI сухост	47					
14	С		36		V бсхххх	48					
15	Д			24	VI сухост	49					
16	С			48	VI сухост	50					
17	С		40		V бсхххх	51					
18	С			40	VI сухост	52					
19	С		36		V бсхххх	53					
20	С			32	VI сухост	54					
21	Д			24	VI сухост	55					
22	С		40		V бсхххх	56					
23	С			40	VI сухост	57					
24	С		32		V бсхххх	58					
25	С			32	VI сухост	59					
26	С			24	VI сухост	60					
27	Д			28	VI сухост	61					
28	Д			40	VI сухост	62					
29	С		28		V бсхххх	63					
30	С			36	VI сухост	64					
31	С			28	VI сухост	65					
32	С			28	VI сухост	66					
33	Д			32	VI сухост	67					
34	С			28	VI сухост	68					

Всього пронумеровано дерев: 37/Тридцять сім дерев
(кількість словами)

Нумерацію і перелік провели:

Паш. то
(посада)
Майстер лісу
(посада)
Лісник
(посада)

26.05.2019
(підпис)
[підпис]
(підпис)
Варш
(підпис)

Опанасенко В.О.
(ініціали та прізвище)
Гарбівський О.О.
(ініціали та прізвище)
Вробецький О.В.
(ініціали та прізвище)

Додаток 4
до Санітарних правил

**НУМЕРАЦІЙНА ВІДОМІСТЬ ДЕРЕВ,
призначених для вибіркової санітарної рубки**

ШОУРМЕ

(Автономна Республіка Крим, область)

ФП: Корсентинівська лісова госп =

(найменування власника лісів, постійного лісокористувача)

Лісництво Корсентинівська урочище Сайбогак =

квартал № 61 виділ № 38 ділянка № — площа 15 гектарів

Порядковий номер дерева	Порода	Ступінь товщини стовбурів, сантиметрів			Категорія стану дерева, підстава відбору для рубки	Порядковий номер дерева	Порода	Ступінь товщини стовбурів, сантиметрів			Категорія стану дерева, підстава відбору для рубки
		ділові	напівділові	дров'яні				ділові	напівділові	дров'яні	
1	с		28		IV бачо	41					
2	с			24	VI суч	42					
3	с	28			IV бачо	43					
4	с			28	VI суч	44					
5	с			24	VI бач	45					
6	с		32		IV бачо	46					
7	с			24	VI суч	47					
8	с	28			IV бачо	48					
9	с	24			IV бачо	49					
10	с		28		VI суч	50					
11	с		24		V бачо	51					
12	с			24	VI суч	52					
13	с			28	VI суч	53					
14	с	24			IV бачо	54					
15	с		36		V суч	55					
16	с			32	VI бач	56					
17	с	28			IV бачо	57					
18	с		24		IV бачо	58					
19	с		28		V суч	59					
20	с		32		V суч	60					
21	с	24			IV бачо	61					
22	с	28			IV бачо	62					
23	с			40	VI суч	63					
24	с		28		V суч	64					
25						65					
26						66					
27						67					
28						68					
29						69					
30						70					
31						71					
32						72					
33						73					
34						74					
35						75					
36						76					
37						77					
38						78					
39						79					
40						80					

Порядковий номер дерева	Порода	Ступінь товщини стовбурів, сантиметрів			Категорія стану дерева, підстава відбору для рубки	Порядковий номер дерева	Порода	Ступінь товщини стовбурів, сантиметрів			Категорія стану дерева, підстава відбору для рубки
		ділові	напівділові	дров'яні				ділові	напівділові	дров'яні	
81						121					
82						122					
83						123					
84						124					
85						125					
86						126					
87						127					
88						128					
89						129					
90						130					
91						131					
92						132					
93						133					
94						134					
95						135					
96						136					
97						137					
98						138					
99						139					
100						140					
101						141					
102						142					
103						143					
104						144					
105						145					
106						146					
107						147					
108						148					
109						149					
110						150					
111						151					
112						152					
113						153					
114						154					
115						155					
116						156					
117						157					
118						158					
119						159					
120						160					

Всього пронумеровано дерев: 46 (двадцять шість) дерев
(кількість словами)

Нумерацію і перелік провели: 10.03.21

Памігний лісний
(посада)
Гарний м/л
(посада)
Лісний
(посада)

[Підпис]
(підпис)
[Підпис]
(підпис)
[Підпис]
(підпис)

Онакашенко В.О.
(ініціали та прізвище)
Петренко М.П.
(ініціали та прізвище)
Вробченко О.В.
(ініціали та прізвище)

**НУМЕРАЦІЙНА ВІДОМІСТЬ ДЕРЕВ,
призначених для вибіркової санітарної рубки**

Житомирська обл
(Автономна Республіка Крим, область)

ДП „Коростишівське ЛГ”
(найменування власника лісів, постійного лісокористувача)

Лісництво Коростишівське урочище Глибодок
квартал № 65 виділ № 12 ділянка № — площа 4,2 гектарів.

Порядковий номер дерева	Порода	Ступінь товщини стовбурів, сантиметрів			Категорія стану дерева, підстава відбору для рубки	Порядковий номер дерева	Порода	Ступінь товщини стовбурів, сантиметрів			Категорія стану дерева, підстава відбору для рубки
		ділові	напівділові	дров'яні				ділові	напівділові	дров'яні	
1	С			24	VI сухост	41	С			28	VI сухост
2	С	32			IV сухост	42	С			32	VI сухост
3	С		28		V берх	43	С	24			V берх
4	С		32		V сухост	44	С			24	VI сухост
5	С			24	VI сухост	45	С	24			V берх
6	С	32			IV берх	46	С			28	VI сухост
7	С			24	VI сухост	47	С			36	VI сухост
8	С			24	VI сухост	48	С			36	VI сухост
9	С			28	VI сухост	49	С	24			IV берх
10	С			24	VI сухост	50	С		24		V берх
11	С		24		V берх	51	С		24		V берх
12	С			28	VI сухост	52	С			24	VI сухост
13	С			28	VI сухост	53	С			24	VI сухост
14	С	32			IV берх	54	С		28		V берх
15	С	32			IV берх	55	С			24	VI сухост
16	С			24	VI сухост	56	С	24			IV берх
17	С	40			IV берх	57	С		24		V берх
18	С		24		V берх	58	С			24	VI сухост
19	С			24	VI сухост	59	С	32			IV берх
20	С	28			IV берх	60	С	32			IV берх
21	С			24	VI сухост	61	С			24	VI сухост
22	С	32			IV берх	62	С		24		V берх
23	С			36	VI сухост	63	С			24	VI сухост
24	С		24		V берх	64	С			24	VI сухост
25	С			32	VI сухост	65	С		24		V берх
26	С		24		V берх	66	С			28	VI сухост
27	С			24	VI сухост	67	С			32	VI сухост
28	С			24	VI сухост	68	С			36	VI сухост
29	С	24			IV берх	69	С			24	VI сухост
30	С			32	VI сухост	70	С			24	VI сухост
31	С	28			IV берх	71	С		24		V берх
32	С			32	VI сухост	72	С		24		V берх
33	С		24		V берх	73	С	36			IV берх
34	С			24	VI сухост	74	С			28	VI сухост
35	С			24	VI сухост	75	С	24			IV берх
36	С			24	VI сухост	76	С		24		V берх
37	С			24	VI сухост	77	С			24	VI сухост
38	С			32	VI сухост	78	С			24	VI сухост
39	С	24			IV берх	79	С		24		V берх
40	С			24	VI сухост	80	С			28	VI сухост

Порядковий номер дерева	Порода	Ступінь товщини стовбурів, сантиметрів			Категорія стану дерева, підстава відбору для рубки	Порядковий номер дерева	Порода	Ступінь товщини стовбурів, сантиметрів			Категорія стану дерева, підстава відбору для рубки
		ділові	напівділові	дров'яні				ділові	напівділові	дров'яні	
81	С			24	VI Сухост	121					
82	С			32	VI Сухост	122					
83	С	32			IV Всихає	123					
84	С	32			IV Всихає	124					
85	С		24		V Всихає	125					
86	С			24	VI Сухост	126					
87	С			24	VI Сухост	127					
88	С			24	VI Сухост	128					
89	С			28	VI Сухост	129					
90	С			24	VI Сухост	130					
91	С			24	VI Сухост	131					
92	С	32			IV Всихає	132					
93	С	32			IV Всихає	133					
94	С			32	VI Сухост	134					
95	С		24		V Всихає	135					
96	С			24	VI Сухост	136					
97	С			24	VI Сухост	137					
98	С			24	VI Сухост	138					
99	С			24	VI Сухост	139					
100	С			24	VI Сухост	140					
101	С			28	VI Сухост	141					
102	С			24	VI Сухост	142					
103	С			24	VI Сухост	143					
104	С			32	VI Сухост	144					
105	С			28	VI Сухост	145					
106	С	28			IV Всихає	146					
107	С	24			IV Всихає	147					
108	С	28			IV Всихає	148					
109	С	28			IV Всихає	149					
110	С		28		V Всихає	150					
111	С			24	VI Сухост	151					
112	С			24	VI Сухост	152					
113						153					
114						154					
115						155					
116						156					
117						157					
118						158					
119						159					
120						160					

Всього пронумеровано дерев: 112 (сто дванадцять) / дерев
(кількість словами)

Нумерацію і перелік провели: 11.03.21р.

Пом.п-ро
(посада)
Ст.м/л
(посада)
Лісору
(посада)

[Підпис]
(підпис)
[Підпис]
(підпис)
[Підпис]
(підпис)

Опанасенко В.О.
(ініціали та прізвище)
Петренко М.П.
(ініціали та прізвище)
Вдовенко О.Б.
(ініціали та прізвище)

Дефектна відомість

переліку дерев під вибірковою санітарною рубку по Кооперативному ЛП Коростинського ЛП
 Квартал 1 виділ 3 площа 1,2 га

№ дерев	порода	діаметр на 1,3 м ділос п/діл дров	вид поміщення	№ дерев	порода	діаметр на 1,3 м ділос п/діл дров	вид поміщення
1	С	30	и Умк	59			
2		24	и Умк	60			
3		36	и Умк	61			
4		28	и Умк	62			
5		32	и Умк	63			
6		40	и Умк	64			
7		37	и Умк	65			
8		29	и Умк	66			
9		44	и Умк	67			
10		40	и Умк	68			
11		28	и Умк	69			
12		44	и Умк	70			
13		44	и Умк	71			
14		32	и Умк	72			
15		44	и Умк	73			
16		28	и Умк	74			
17		40	и Умк	75			
18		44	и Умк	76			
19		32	и Умк	77			
20		26	и Умк	78			
21	С	28	и Умк	79			
22				80			
23				81			
24				82			
25				83			
26	широколистяні		Текстовий	84			
27	широколистяні		Текстовий	85			
28	широколистяні		Текстовий	86			
29				87			
30				88			
31				89			
32				90			
33				91			
34				92			
35				93			
36				94			
37				95			
38				96			
39				97			
40				98			
41				99			
42				100			
43				101			
44				102			
45				103			
46				104			
47				105			
48				106			
49				107			
50				108			
51				109			
52				110			
53				111			
54				112			
55				113			
56				114			
57				115			
58			305.11р	116			

Дефектна відомість

переліку дерев під вибіркову санітарну рубку по Кривнянському ДП Коростишівське ЛГ

Квартал 1 виділ 13 площа 5,0 га

№ дерев	порода	діаметр на 1,3 м			вид пошкодження	№ дерев	порода	діаметр на 1,3 м			вид пошкодження
		ділов	п/діл	дров.				ділов	п/діл	дров.	
1	С			40	в сухобой	59					
2	С		36		м Умч	60					
3	С			48	в сухобой	61					
4	В			52	в сухобой	62					
5	С			44	в сухобой	63					
6	С	28		28	м Умч	64					
7	С	48			м Умч	65					
8	С	52			м Умч	66					
9	С	48			м Умч	67					
10	С			40	в сухобой	68					
11	С	40			м Умч	69					
12	С			28	в сухобой	70					
13	С			36	в сухобой	71					
14	С			40	в сухобой	72					
15	С			64	в сухобой	73					
16	С		48		м Умч	74					
17	С	44			м Умч	75					
18	С	44			м Умч	76					
19	С		40		м Умч	77					
20	С	36			м Умч	78					
21	С			32	м Умч	79					
22						80					
23						81					
24						82					
25						83					
26						84					
27	Видилов	Тамаровський С.К.					85				
28	Томілов	Тамаровський С.В.					86				
29	Видилов	Тамаровський Р.Г.					87				
30						88					
31						89					
32						90					
33						91					
34						92					
35						93					
36						94					
37						95					
38						96					
39						97					
40						98					
41						99					
42						100					
43						101					
44						102					
45						103					
46						104					
47						105					
48						106					
49						107					
50						108					
51						109					
52						110					
53						111					
54						112					
55						113					
56						114					
57						115					
58					3.05.21р	116					

Дефектна відомість

переліку дерев під вибірковою санітарну рубку по Кропивнянському ДП Коростишівське ЛГ

Квартал 1 виділ 39 площа 3,5 га

№ дерев	порода	діаметр на 1,3 м			вид пошкодження	№ дерев	порода	діаметр на 1,3 м			вид пошкодження
		ділов	п/діл	дров				ділов	п/діл	дров	
1	С		56		м Усм	59					
2	С		48		м Усм	60					
3	С	40			м Усм	61					
4	С		52		м Усм	62					
5	В			40	в Сукорід	63					
6	С	36			м Усм	64					
7	С			32	в Сукорід	65					
8	С			36	м Висорід	66					
9	С			32	в Сукорід	67					
10	С	48			м Усм	68					
11	С			32	в Сукорід	69					
12	С			32	в Сукорід	70					
13	С			28	в Сукорід	71					
14	С		28		м Усм	72					
15	С		48		м Усм	73					
16	С			40	м Усм	74					
17	С			32	в Сукорід	75					
18	С			32	в Сукорід	76					
19	С	44			м Усм	77					
20	В			40	в Сукорід	78					
21	В			52	в Сукорід	79					
22	С	52			м Усм	80					
23	С	56			м Усм	81					
24						82					
25						83					
26						84					
27						85					
28						86					
29						87					
30	Видилов. Такевський С.А.					88					
31	Токмусов. Такевський С.А.					89					
32	Кішків. Такевський С.А.					90					
33						91					
34						92					
35						93					
36						94					
37						95					
38						96					
39						97					
40						98					
41						99					
42						100					
43						101					
44						102					
45						103					
46						104					
47						105					
48						106					
49						107					
50						108					
51						109					
52						110					
53						111					
54						112					
55						113					
56						114					
57						115					
58					3,05.2/10	116					

Дефектна відомість

переліку дерев під вибірку санітарну рубку по Кривинянському ДП Коростишівське ЛГ

Квартал 2 виділ 1 площа 3,1 га

№ дерев	порода	діаметр на 1,3 м			вид пошкодження	№ дерев	порода	діаметр на 1,3 м			вид пошкодження
		ділов	п/діл	дров				ділов	п/діл	дров	
1	С		52		IV Ум ф. 10%	59					
2	С	48			IV Ум ф. 10%	60					
3	С	48			IV Ум ф.	61					
4	С	28			IV Ум ф.	62					
5	С	36			IV Ум ф.	63					
6	С			28	V суходол	64					
7	С	52			IV Ум ф.	65					
8	С	28			IV Ум ф.	66					
9	С	32			IV Ум ф.	67					
10	С	40			IV Ум ф.	68					
11	С	44			IV Ум ф.	69					
12	С			36	V суходол	70					
13	С			28	V суходол	71					
14	С	36			IV Ум ф.	72					
15	С			44	V суходол	73					
16	С			32	V суходол	74					
17	С	44		44	IV Ум ф.	75					
18	С	44			IV Ум ф.	76					
19	С		40		IV Ум ф.	77					
20	С		36		IV Ум ф.	78					
21	С	48			IV Ум ф.	79					
22	С			48	V суходол	80					
23	С	52			IV Ум ф.	81					
24						82					
25						83					
26						84					
27						85					
28						86					
29						87					
30	Пшів				Пшів	88					
31	Пшів				Пшів	89					
32	Пшів				Пшів	90					
33						91					
34						92					
35						93					
36						94					
37						95					
38						96					
39						97					
40						98					
41						99					
42						100					
43						101					
44						102					
45						103					
46						104					
47						105					
48						106					
49						107					
50						108					
51						109					
52						110					
53						111					
54						112					
55						113					
56						114					
57						115					
58					2.05. 1/1	116					

Дефектна відомість

переліку дерев під вибірковою санітарною рубку по Коспівському ЛП Коростянського ЛГ
 Квартал 3 виділ 2 площа 1,9 га

№ дерев	порода	діаметр на 1,3 м			вид пошкодження	№ дерев	порода	діаметр на 1,3 м			вид пошкодження
		діам.	п/діл	дров.				діам.	п/діл	дров.	
1	С			32	всучкодров	59					
2	С	32			м.гущ	60					
3	С			24	всучкодров	61					
4	С			32	всучкодров	62					
5	С			24	всучкодров	63					
6	С	32			м.гущ	64					
7	С			36	всучкодров	65					
8	С	28			м.гущ	66					
9	С	24			м.гущ	67					
10	С	28			м.гущ	68					
11	С			36	всучкодров	69					
12	С			24	всучкодров	70					
13	С	32			м.гущ	71					
14	С	24			м.гущ	72					
15	С			40	всучкодров	73					
16	С	28			м.гущ	74					
17	С			22	всучкодров	75					
18	С	28			м.гущ	76					
19	С			28	всучкодров	77					
20	С			36	м.гущ	78					
21	С			24	всучкодров	79					
22	С			32	всучкодров	80					
23	С	24			м.гущ	81					
24	С			40	всучкодров	82					
25	С			28	всучкодров	83					
26	С	36			м.гущ	84					
27	С					85					
28	С					86					
29	С					87					
30	С					88					
31	С					89					
32	С					90					
33	С					91					
34	С					92					
35	С					93					
36	С					94					
37	С					95					
38	С					96					
39	С					97					
40	С					98					
41	С					99					
42	С					100					
43	С					101					
44	С					102					
45	С					103					
46	С					104					
47	С					105					
48	С					106					
49	С					107					
50	С					108					
51	С					109					
52	С					110					
53	С					111					
54	С					112					
55	С					113					
56	С					114					
57	С					115					
58	С					116					

список: Коспівський, Коспівський
 с. Коспівський, Коспівський
 с. Коспівський, Коспівський

4.05.21р

переліку дерев під вибірковою санітарною рубку по Кропивницькому ДП Коростишівське ЛГ

1

№ дерева	порода	диаметр на 1,3 м			вид помощника	№ дерева	порода	диаметр на 1,3 м			вид помощника
		диаметр	п/д/п	дров.				диаметр	п/д/п	дров.	
1				28	в. сирого	59					
2				24	в. сирого	60					
3		32			м. уш.	61					
4				32	в. сирого	62					
5				40	в. сирого	63					
6				24	в. сирого	64					
7				36	в. сирого	65					
8		32			м. уш.	66					
9					67						
10					68						
11					69						
12					70						
13					71						
14	Видилов				Текстовый С.А.	72					
15	Текстов				Текстовый С.А.	73					
16	Видилов				Видилов Р.И.	74					
17						75					
18						76					
19						77					
20						78					
21						79					
22						80					
23						81					
24						82					
25						83					
26						84					
27						85					
28						86					
29						87					
30						88					
31						89					
32						90					
33						91					
34						92					
35						93					
36						94					
37						95					
38						96					
39						97					
40						98					
41						99					
42						100					
43						101					
44						102					
45						103					
46						104					
47						105					
48						106					
49						107					
50						108					
51						109					
52						110					
53						111					
54						112					
55						113					
56						114					
57						115					
58						116					

Дефектна відомість

переліку дерев під вибірковою санітарну рубку по Кропивнянському ДП Коростянського ЛГ

Квартал 5 виділ 34 площа 3,6 га

№ дерев	порода	діаметр на 1,3 м			вид пошкодження	№ дерев	порода	діаметр на 1,3 м			вид пошкодження
		ділос	п/діл	дров.				ділос	п/діл	дров.	
1	С		м		м Чмф	59					
2	С	28			м Чмф	60					
3	С				м в суходолі	61					
4	С				м в суходолі	62					
5	С	м			м Чмф	63					
6	С				м в суходолі	64					
7	С	м			м Чмф	65	В.Танжерновський	С.В.			
8	С				м в суходолі	66	В.Танжерновський	С.В.			
9	С	м			м Чмф	67	В.Танжерновський	С.В.			
10	С		м		м Чмф	68	В.Танжерновський	С.В.			
11	Б				м в суходолі	69					
12	С	32			м Чмф	70					
13	С				м в суходолі	71					
14	С	м			м Чмф	72					
15	С				м в суходолі	73					
16	С				м в суходолі	74					
17	С	32			м Чмф	75					
18	С		м		м Чмф	76					
19	С	36			м Чмф	77					
20	С		28		м Чмф	78					
21	С	м			м Чмф	79					
22	С				м в суходолі	80					
23	С	36			м Чмф	81					
24	С		м		м Чмф	82					
25	С	м			м Чмф	83					
26	С				м в суходолі	84					
27	С	м			м Чмф	85					
28	С		36		м Чмф	86					
29	С				м в суходолі	87					
30	С	28			м Чмф	88					
31	С				32 в суходолі	89					
32	С				24 в суходолі	90					
33	С				36 в суходолі	91					
34	С		28		м Чмф	92					
35	С				м в суходолі	93					
36	С				м в суходолі	94					
37	С	32			м Чмф	95					
38	С		м		м Чмф	96					
39	С	36			м Чмф	97					
40	С		32		м Чмф	98					
41	С	м			м Чмф	99					
42	С				36 в суходолі	100					
43	С	м			м Чмф	101					
44	С				м в суходолі	102					
45	С	28			м Чмф	103					
46	С				36 в суходолі	104					
47	С	м			м Чмф	105					
48	С				м в суходолі	106					
49	С		36		м Чмф	107					
50	С				м в суходолі	108					
51	С				м в суходолі	109					
52	С		32		м Чмф	110					
53	С	м			м Чмф	111					
54	Б				36 в суходолі	112					
55	С				32 в суходолі	113					
56	С				36 в суходолі	114					
57	С		м		м Чмф	115					
58						116					

19.05.21г

Дефектна відомість

переліку дерев під вибіркову санітарну рубку по Кривенькому ДП Коростишівське ЛГ
Квартал 5 виділ 46 площа 1,5 га

№ дерев	порода	діаметр на 1,3 м			вид пошкодження	№ дерев	порода	діаметр на 1,3 м			вид пошкодження
		ділов	п/діл	дров				ділов	п/діл	дров	
1	с	24			м ЧМФ	59					
2	с			28	у сиринт	60					
3	с			28	у сиринт	61					
4	с			28	у сиринт	62					
5	с	24			м ЧМФ	63					
6	с			24	у сиринт	64					
7	с	36			м ЧМФ	65					
8	с		36		м ЧМФ	66					
9	с			36	у сиринт	67					
10	б			28	у сиринт	68					
11	б			24	у сиринт	69					
12	б			24	у сиринт	70					
13	с	28			м ЧМФ	71					
14	с			32	у сиринт	72					
15	с		24		м ЧМФ	73					
16	с			24	у сиринт	74					
17	с			40	у сиринт	75					
18	с	24			м ЧМФ	76					
19	с			28	у сиринт	77					
20	с		28		м ЧМФ	78					
21	с	40			м ЧМФ	79					
22	с			24	у сиринт	80					
23	с			36	у сиринт	81					
24	с	28			м ЧМФ	82					
25	с			22	у сиринт	83					
26	с			24	у сиринт	84					
27	с	40			м ЧМФ	85					
28	с		24		м ЧМФ	86					
29	с	36			м ЧМФ	87					
30	с			22	у сиринт	88					
31						89					
32						90					
33						91					
34						92					
35						93					
36	Тимірязов				Тимірязов	94					
37						95					
38	Тимірязов				Тимірязов	96					
39	Тимірязов				Тимірязов	97					
40						98					
41						99					
42						100					
43						101					
44						102					
45						103					
46						104					
47						105					
48						106					
49						107					
50						108					
51						109					
52						110					
53						111					
54						112					
55						113					
56						114					
57						115					
58						116					

20.05.2010

Дефектна відомість

переліку дерев під вибіркою санітарного рубку по Коопатентному ЛП Коростинського ЛГ
Квартал 13 виділ 52 площа 114 га

№ дерев	порода	діаметр на 1,3 м			вид пошкодження	№ дерев	порода	діаметр на 1,3 м			вид пошкодження
		діом	п/діл	дром				діом	п/діл	дром	
1	С			28	всухолюб	59					
2	С	36			н Ущербов	60					
3	С			24	всухолюб	61					
4	С			24	всухолюб	62					
5	С			24	всухолюб	63					
6	С			24	всухолюб	64					
7	С	37			н Ущерб	65					
8	С	32			н Ущерб	66					
9	С	32			н Ущерб	67					
10	С			24	всухолюб	68					
11	С			24	всухолюб	69					
12						70					
13						71					
14						72					
15						73					
16						74					
17	Пішпорізок: Танюковський с.п.					75					
18	Пішпорізок: Танюковський с.п.					76					
19	Пішпорізок: Якимівка В.В.					77					
20						78					
21						79					
22						80					
23						81					
24						82					
25						83					
26						84					
27						85					
28						86					
29						87					
30						88					
31						89					
32						90					
33						91					
34						92					
35						93					
36						94					
37						95					
38						96					
39						97					
40						98					
41						99					
42						100					
43						101					
44						102					
45						103					
46						104					
47						105					
48						106					
49						107					
50						108					
51						109					
52						110					
53						111					
54						112					
55						113					
56						114					
57						115					
58						116					

2.03.11р.

Дефектна відомість

переліку дерев під вибірковою санітарною рубкою по Кооперативній ЛП Коростинська ЛП
 Квартал 13 виділ 65 площа 0,3 га

№ дерев	порода	діаметр на 1,3 м			ска пошкодженням	№ дерев	порода	діаметр на 1,3 м			ска пошкодженням
		діом	п/діл	дром				діом	п/діл	дром	
1	С			24	всухолюб	59					
2	С			24	всухолюб	60					
3	С			24	всухолюб	61					
4	С			26	всухолюб	62					
5	Т			24	всухолюб	63					
6						64					
7						65					
8						66					
9						67					
10	Вилітало				Чакровський С.Б.	68					
11	Тогкивський				Чакровський С.Б.	69					
12	Вилітало				Чакровський С.Б.	70					
13						71					
14						72					
15						73					
16						74					
17						75					
18						76					
19						77					
20						78					
21						79					
22						80					
23						81					
24						82					
25						83					
26						84					
27						85					
28						86					
29						87					
30						88					
31						89					
32						90					
33						91					
34						92					
35						93					
36						94					
37						95					
38						96					
39						97					
40						98					
41						99					
42						100					
43						101					
44						102					
45						103					
46						104					
47						105					
48						106					
49						107					
50						108					
51						109					
52						110					
53						111					
54						112					
55						113					
56						114					
57						115					
58						116					

2.03.21р.

Дефектна відомість

переліку дерев під вибіркою санітарну рубку по Кривинянському ДП Коростівського ЛГ
Квартал 19 виділ 31 площа 48 га

№ дерев	порода	диаметр на 1,3 м			вид	№ дерев	порода	диаметр на 1,3 м			вид
		диам	н/дн	гроз				диам	н/дн	гроз	
1	C			24	I. Сух	59	C			28	I. Сух
2	C			24	I. Сух	60	C			24	I. Сух
3	C			24	I. Сух	61	C			24	I. Сух
4	C			24	I. Сух	62	C			24	I. Сух
5	C			28	I. Сух	63	C		24		I. Сух
6	C			24	I. Сух	64	C		24		I. Сух
7	C			24	I. Сух	65	C		24		I. Сух
8	C			32	I. Сух	66	C		24		I. Сух
9	C			28	I. Сух	67	C		24		I. Сух
10	C			28	I. Сух	68	C		28		I. Сух
11	C			24	I. Сух	69	C			32	I. Сух
12	C			24	I. Сух	70	C			28	I. Сух
13	C			24	I. Сух	71	C			28	I. Сух
14	C			28	I. Сух	72	C			28	I. Сух
15	C			24	I. Сух	73	C			24	I. Сух
16	C			28	I. Сух	74	C			32	I. Сух
17	C			28	I. Сух	75	C			32	I. Сух
18	C			24	I. Сух	76	C			24	I. Сух
19	C			28	I. Сух	77	C			24	I. Сух
20	C			24	I. Сух	78	C			24	I. Сух
21	C			32	I. Сух	79	C			24	I. Сух
22	C			24	I. Сух	80	C			24	I. Сух
23	C			24	I. Сух	81	C			28	I. Сух
24	C			28	I. Сух	82	C			28	I. Сух
25	C			32	I. Сух	83	C			24	I. Сух
26	C			32	I. Сух	84	C			28	I. Сух
27	C			36	I. Сух	85	C			32	I. Сух
28	C			32	I. Сух	86	C			32	I. Сух
29	C			28	I. Сух	87	C			32	I. Сух
30	C			28	I. Сух	88	C			28	I. Сух
31	C			24	I. Сух	89	C		28		I. Сух
32	C			24	I. Сух	90	C		24		I. Сух
33	C			24	I. Сух	91	C			32	I. Сух
34	C			24	I. Сух	92	C		32		I. Сух
35	C			24	I. Сух	93	C			32	I. Сух
36	C			28	I. Сух	94	C			24	I. Сух
37	C			24	I. Сух	95	C			28	I. Сух
38	C			24	I. Сух	96	C			24	I. Сух
39	C			28	I. Сух	97	C			24	I. Сух
40	C			28	I. Сух	98	C			24	I. Сух
41	C			28	I. Сух	99	C			24	I. Сух
42	C			24	I. Сух	100	C			24	I. Сух
43	C			28	I. Сух	101	C			28	I. Сух
44	C			24	I. Сух	102	C			24	I. Сух
45	C			24	I. Сух	103	C			24	I. Сух
46	C			28	I. Сух	104	C			24	I. Сух
47	C			24	I. Сух	105	C			28	I. Сух
48	C			28	I. Сух	106	C			24	I. Сух
49	C			32	I. Сух	107	C			28	I. Сух
50	C			24	I. Сух	108	C			24	I. Сух
51	C			24	I. Сух						
52	C			28	I. Сух						
53	C			28	I. Сух						
54	C			24	I. Сух						
55	C			32	I. Сух						
56	C			24	I. Сух						
57	C			24	I. Сух						
58	C			24	I. Сух						

8 11
12 14
16 15
20 17

86

Дефектна відомість

переліку дерев під вибірковою санітарною рубку по Копичинському ЛП Коростинського ЛН
 Квартал 20 виділ 9 площа 1,5 га

№ дерев	порода	діаметр на 1,3 м			вид пошкодження	№ дерев	порода	діаметр на 1,3 м			вид пошкодження
		ділос	п/діл	дров.				ділос	п/діл	дров.	
1	С			28	в суходолі	59					
2		24			м'яке	60					
3				30	в суходолі	61					
4		36			м'яке	62					
5				24	в суходолі	63					
6		32			м'яке	64					
7				32	в суходолі	65					
8			36		м'яке	66					
9		28			м'яке	67					
10				28	в суходолі	68					
11		32			м'яке	69					
12				32	в суходолі	70					
13				24	в суходолі	71					
14				36	в суходолі	72					
15		24			м'яке	73					
16				40	в суходолі	74					
17			28		м'яке	75					
18		32			м'яке	76					
19			32		м'яке	77					
20				28	в суходолі	78					
21			36		м'яке	79					
22	С	24			м'яке	80					
23						81					
24						82					
25						83					
26						84					
27						85					
28	Пилипівська				Пилипівська	86					
29	Пилипівська				Пилипівська	87					
30	Пилипівська				Пилипівська	88					
31						89					
32						90					
33						91					
34						92					
35						93					
36						94					
37						95					
38						96					
39						97					
40						98					
41						99					
42						100					
43						101					
44						102					
45						103					
46						104					
47						105					
48						106					
49						107					
50						108					
51						109					
52						110					
53						111					
54						112					
55						113					
56						114					
57						115					
58						116					

24.05.21р.

Дефектна відомість

переліку дерев під вибірковою санітарну рубку по Кропивницькому ДП Коростівського ЛГ
Квартал 21 виділ 17 площа 15 га

№ дерев	порода	діаметр на 1,3 м ділос/п/діл/дров	вид позначення	№ дерев	порода	діаметр на 1,3 м ділос/п/діл/дров	позн
1	С	24	IV Кодога	59			
2	С		IV Сух	60			
3	С	28	IV Бабри	61			
4	С	24	IV Сух	62			
5	С	32	IV Усехот	63			
6	С	36	IV Сух	64			
7	С	28	IV Кодога	65			
8	С	32	IV Бабри	66			
9	С	24	IV Бабри	67			
10	С	36	IV Усехот	68			
11	С	36	IV Сух	69			
12	С	24	IV Сух	70			
13	С	28	IV Сух	71			
14	С		IV Сух	72			
15	С	36	IV Бабри	73			
16	С		IV Сух	74			
17	С	32	IV Усехот	75			
18	С	24	IV Усехот	76			
19	С		IV Сух	77			
20	С	28	IV Усехот	78			
21	С	36	IV Сух	79			
22	С		IV Сух	80			
23	С	32	IV Сух	81			
24	С		IV Сух	82			
25	С		IV Сух	83			
26	С	28	IV Сух	84			
27	С		IV Сух	85			
28	С	24	IV Усехот	86			
29	С		IV Сух	87			
30	С	32	IV Бабри	88			
31	С	24	IV Сух	89			
32	С		IV Сух	90			
33	С	32	IV Бабри	91			
34	С		IV Сух	92			
35	С		IV Сух	93			
36	С	24	IV Усехот	94			
37	С	28	IV Кодога	95			
38	С		IV Сух	96			
39	С		IV Сух	97			
40	С	36	IV Бабри	98			
41	С	24	IV Сух	99			
42	С		IV Сух	100			
43	С	32	IV Усехот	101			
44	С		IV Сух	102			
45	С		IV Сух	103			
46	С	28	IV Бабри	104			
47				105			
48				106			
49				107			
50	Мирів сел. Кодога В.М. [підпис]			108			
51	Кодога сел. Кодога В.М. [підпис]			110			
52	Кодога сел. Кодога В.М. [підпис]			111			
53	Кодога сел. Кодога В.М. [підпис]			112			
54	Кодога сел. Кодога В.М. [підпис]			113			
55	Кодога сел. Кодога В.М. [підпис]			114			
56	Кодога сел. Кодога В.М. [підпис]			115			
57	Кодога сел. Кодога В.М. [підпис]						
58	Кодога сел. Кодога В.М. [підпис]						

паралелю дерев під вибірковою санітарною рубку по Коопинянському ЛП Коростівського ЛГ
Квартал 26 виділ 5 площа 0,82 га

№ дерев	порода	диаметр на 1,3 м			вид помощника	№ дерев	порода	диаметр на 1,3 м			вид помощника
		диам	п/дл	дров				диам	п/дл	дров	
1	С	28			и Уело	59					
2				24	и Уело	60					
3				44	и Уело	61					
4		28			и Уело	62					
5		40			и Уело	63					
6				78	и Уело	64					
7				48	и Уело	65					
8				24	и Уело	66					
9				40	и Уело	67					
10		26			и Уело	68					
11				40	и Уело	69					
12		24			и Уело	70					
13				36	и Уело	71					
14		32			и Уело	72					
15					73						
16					74						
17					75						
18					76						
19					77						
20	Татарский С.А.				78						
21	Татарский С.А.				79						
22	Татарский С.А.				80						
23	Татарский С.А.				81						
24					82						
25					83						
26					84						
27					85						
28					86						
29					87						
30					88						
31					89						
32					90						
33					91						
34					92						
35					93						
36					94						
37					95						
38					96						
39					97						
40					98						
41					99						
42					100						
43					101						
44					102						
45					103						
46					104						
47					105						
48					106						
49					107						
50					108						
51					109						
52					110						
53					111						
54					112						
55					113						
56					114						
57					115						
58					116						

Дефектна відомість

переліку дерев під вибірковою санітарною рубкою по Коопативній сільській ЛП Коростянського ЛГ
 Квартал 27 виділ 35 площа 0,3 га

№ дерев	порода	діаметр на 1,3 м			вид пошкодження	№ дерев	порода	діаметр на 1,3 м			вид пошкодження
		діаметр	піділ	дрова				діаметр	піділ	дрова	
1	С			28	Керн	59					
2	С			32	В Керн	60					
3	С			48	В Керн	61					
4	С			44	В Керн	62					
5	С			28	В Керн	63					
6	С			24	В Керн	64					
7	С			44	В Керн	65					
8	С	32			В Керн	66					
9	С			40	В Керн	67					
10	С	24			В Керн	68					
11	С		28		В Керн	69					
12	С	36			В Керн	70					
13	С	28			В Керн	71					
14	С		32		В Керн	72					
15	С		36		В Керн	73					
16	С			40	В Керн	74					
17	С			32	В Керн	75					
18	С			24	В Керн	76					
19	С			32	В Керн	77					
20	С		36		В Керн	78					
21	С		24		В Керн	79					
22	С			36	В Керн	80					
23	С					81					
24						82					
25						83					
26						84					
27	Між сел. Коопативній с. л. п.					85					
28	В сел. Коопативній с. л. п.					86					
29	В сел. Коопативній с. л. п.					87					
30	В сел. Коопативній с. л. п.					88					
31	В сел. Коопативній с. л. п.					89					
32						90					
33						91					
34						92					
35						93					
36						94					
37						95					
38						96					
39						97					
40						98					
41						99					
42						100					
43						101					
44						102					
45						103					
46						104					
47						105					
48						106					
49						107					
50						108					
51						109					
52						110					
53						111					
54						112					
55						113					
56						114					
57						115					
58						116					

3.03.21р.

Дефектна відомість

переліку дерев під вибірковою санітарною рубку по Кропивницькому ДП Коростинського ЛГ

Квартал 29 этаж 29 площадь 29 кв

№ дерев	порода	диаметр на 1,3 м			вид повреждения	№ дерев	порода	диаметр на 1,3 м			вид повреждения
		диам	п/ди	дров				диам	п/ди	дров	
1	С	24			IV Береза	59	С		24	IV Сух	
2	С			28	IV Сух	60	С		28	IV Сух	
3	С		24		IV Лесной	61	С	32		IV Лесной	
4	С		32		IV Вильгельм	62	С		24	IV Сух	
5	С		28		IV Уссурий	63	С		28	IV Сух	
6	С			28	IV Сух	64	С		32	IV Уссурий	
7	С	24			IV Сибиряк	65	С		24	IV Сух	
8	С	32			IV Сибиряк	66	С		32	IV Сух	
9	С		28		IV Лесной	67					
10	С			32	IV Сух	68					
11	С	24			IV Береза	69	Мягкий сукровица М. Н. Н.				
12	С	32			IV Сибиряк	70					
13	С			28	IV Сух	71	Мягкий сукровица М. Н. Н.				
14	С			32	IV Сух	72					
15	С	24			IV Лесной	73	Вильгельм Лесной				
16	С		28		IV Вильгельм	74					
17	С		28		IV Вильгельм	75					
18	С		32		IV Сибиряк	76					
19	С	24			IV Лесной	77					
20	С			32	IV Сух	78					
21	С			24	IV Сух	79					
22	С			28	IV Лесной	80					
23	С			32	IV Вильгельм	81					
24	С	24			IV Лесной	82					
25	С	28			IV Лесной	83					
26	С			32	IV Сух	84					
27	С		24		IV Уссурий	85					
28	С			28	IV Сух	86					
29	С			32	IV Сух	87					
30	С			28	IV Береза	88					
31	С			32	IV Лесной	89					
32	С		24		IV Вильгельм	90					
33	С			24	IV Сух	91					
34	С			28	IV Лесной	92					
35	С			32	IV Сух	93					
36	С			24	IV Уссурий	94					
37	С			32	IV Сух	95					
38	С	28			IV Сибиряк	96					
39	С			28	IV Сух	97					
40	С			24	IV Сух	98					
41	С	24			IV Лесной	99					
42	С			32	IV Вильгельм	100					
43	С			28	IV Вильгельм	101					
44	С		32		IV Сибиряк	102					
45	С			24	IV Сух	103					
46	С	28			IV Сибиряк	104					
47	С			32	IV Сух	105					
48	С	24			IV Береза	106					
49	С			28	IV Сух	107					
50	С	28			IV Уссурий	108					
51	С			24	IV Сух	109					
52	С		32		IV Уссурий	110					
53	С	24			IV Вильгельм	111					
54	С			28	IV Лесной	112					
55	С			28	IV Сух	113					
56	С	24			IV Береза	114					
57	С			28	IV Уссурий	115					
58	С										

Дефектна відомість

переліку дерев під вибірковою санітарною рубку по Кропивницькому ДП Коростинського ЛГ
 Квартал 29 виділ 39 площа 2,3 га

№ дерев	порода	діаметр на 1,3 м			вид пошкодження	№ дерев	порода	діаметр на 1,3 м			вид пошкодження
		діаметр	п/діл	дрова				діаметр	п/діл	дрова	
1	С	24			IV Чорний	59	С			28	IV Сухе
2	С			24	IV Сух	60	С	24			IV Сухе
3	С	28			IV Сух	61	С			24	IV Сухе
4	С		32		IV Нестогий	62	С		28		IV Сухе
5	С		24		IV Сухе	63	С	28			IV Сухе
6	С		36		IV Сухе	64	С			24	IV Сухе
7	С			24	IV Сух	65	С	24			IV Сухе
8	С			28	IV Сух	66	С	32			IV Сухе
9	С	28			IV Сухе	67	С		24		IV Сухе
10	С			32	IV Сухе	68	С			36	IV Сухе
11	С		24		IV Сухе	69	С			28	IV Сухе
12	С			32	IV Сухе	70	С		24		IV Сухе
13	С			24	IV Сухе	71	С	36			IV Сухе
14	С			36	IV Сухе	72	С			24	IV Сухе
15	С	28			IV Сухе	73	С		28		IV Сухе
16	С		36		IV Сухе	74	С		32		IV Сухе
17	С	24			IV Сухе	75	С			24	IV Сухе
18	С		24		IV Сухе	76	С	28			IV Сухе
19	С			36	IV Сух	77	С			32	IV Сух
20	С			28	IV Сух	78	С			24	IV Сух
21	С			36	IV Сух	79	С	24			IV Сух
22	С		28		IV Сух	80	С			28	IV Сух
23	С	24			IV Сух	81	С		28		IV Сух
24	С			24	IV Сух	82	С		24		IV Сух
25	С			36	IV Сух	83	С	36			IV Сух
26	С		28		IV Сух	84	С			32	IV Сух
27	С	36			IV Сух	85	С	28			IV Сух
28	С	24			IV Сух	86	С			24	IV Сух
29	С		32		IV Сух	87	С				IV Сух
30	С			24	IV Сух	88	С				IV Сух
31	С			28	IV Сух	89	С				IV Сух
32	С	28			IV Сух	90	С				IV Сух
33	С	32			IV Сух	91	С				IV Сух
34	С		24		IV Сух	92	С				IV Сух
35	С			36	IV Сух	93	С				IV Сух
36	С		28		IV Сух	94	С				IV Сух
37	С			24	IV Сух	95	С				IV Сух
38	С			36	IV Сух	96	С				IV Сух
39	С			32	IV Сух	97	С				IV Сух
40	С	24			IV Сух	98	С				IV Сух
41	С	36			IV Сух	99	С				IV Сух
42	С			28	IV Сух	100	С				IV Сух
43	С			24	IV Сух	101	С				IV Сух
44	С			36	IV Сух	102	С				IV Сух
45	С		24		IV Сух	103	С				IV Сух
46	С			32	IV Сух	104	С				IV Сух
47	С			32	IV Сух	105	С				IV Сух
48	С			24	IV Сух	106	С				IV Сух
49	С			28	IV Сух	107	С				IV Сух
50	С		36		IV Сух	108	С				IV Сух
51	С	24			IV Сух	109	С				IV Сух
52	С			24	IV Сух	110	С				IV Сух
53	С			28	IV Сух	111	С				IV Сух
54	С	24			IV Сух	112	С				IV Сух
55	С			32	IV Сух	113	С				IV Сух
56	С			24	IV Сух	114	С				IV Сух
57	С			32	IV Сух	115	С				IV Сух
58	С				IV Сух		С				IV Сух

Місцевий сільський голова М. М. М.
 Голова сільської ради М. М. М.
 Сільський голова М. М. М.

24.05.2019

Дефектна відомість

переліку дерев під вибірковою санітарною рубку по Кропивницькому ДП Коростянського ЛГ
 Квартал 29 виділ 43 площа 0,5 га

№ дерев	порода	діаметр на 1,3 м			вид пошкодження	№ дерев	порода	діаметр на 1,3 м			№
		ділос	п/діл	дров.				ділос	п/діл	дров.	
1	C	24			IV Чоботик	59					
2	C	20			IV Неделіт	60					
3	C			28	V суф	61					
4	C	24			IV Чоботик	62					
5	C	28			IV сукавіт	63					
6	C	24			IV Чоботик	64					
7	C			24	V суф	65					
8	C	28			IV Бобрик	66					
9	C			28	V суф	67					
10	C	24			IV Чоботик	68					
11	C			28	V суф	69					
12	C			28	V суф	70					
13	C	24			IV Чоботик	71					
14	C			28	V суф	72					
15	C	28			IV Бобрик	73					
16	C			28	IV Чоботик	74					
17	C	24			IV Чоботик	75					
18	C			24	V суф	76					
19	C			28	IV Бобрик	77					
20	C	28			IV сукавіт	78					
21	C			24	IV Бобрик	79					
22	C			24	V суф	80					
23	C	24			IV Чоботик	81					
24	C	28			IV Чоботик	82					
25	C			28	V суф	83					
26	C	24			IV Чоботик	84					
27	C			24	V суф	85					
28	C			24	V суф	86					
29	C			24	V суф	87					
30	C	28			IV Бобрик	88					
31	C	24			IV сукавіт	89					
32	C			28	V суф	90					
33	C			24	V суф	91					
34	C	24			IV Чоботик	92					
35	C			28	V суф	93					
36	C	24			IV Чоботик	94					
37	C			24	V суф	95					
38	C			24	IV сукавіт	96					
39	C			24	V суф	97					
40	C	24			IV Чоботик	98					
41						99					
42						100					
43						101					
44	Мирошнік Вадим М.М.					102					
45	Вадимів с.п.т. Вадим В.М.					103					
46	Вадимів с.п.т. Вадим В.М.					104					
47	Поліщуків с.п.т. Дмитро С.О.					105					
48	Поліщуків с.п.т. Дмитро С.О.					106					
49						107					
50						108					
51						109					
52						110					
53						111					
54						112					
55						113					
56						114					
57						115					
58						116					

0.05/10

Дефектна відомість

переліку дерев під вибірковою санітарною рубку по Кропивницькому ДП Коростинського ЛГ
 Квартал 32 виділ 1 площа 13 га

№ дерев	порода	діаметр на 1,3 м			вид пошкодження	№ дерев	порода	діаметр на 1,3 м			вид пошкодження
		діаметр	п/діл	дрова				діаметр	п/діл	дрова	
1	С	28			ІІ Справн	59					
2	С	24			ІІ Іржав	60					
3	С			24	ІІ Сух	61					
4	С		28		ІІ Іржав	62					
5	С			40	ІІ Іржав	63					
6	С		24		ІІ Справн	64					
7	С	32			ІІ Іржав	65					
8	С			24	ІІ Сух	66					
9	С		36		ІІ Іржав	67					
10	С			24	ІІ Сух	68					
11	С	28			ІІ Справн	69					
12	С			48	ІІ Сух	70					
13	С	24			ІІ Справн	71					
14	С		28		ІІ Іржав	72					
15	С			32	ІІ Сух	73					
16	С		32		ІІ Справн	74					
17	С	40			ІІ Іржав	75					
18	С		28		ІІ Сух	76					
19	С			32	ІІ Сух	77					
20	С		24		ІІ Іржав	78					
21	С			28	ІІ Сух	79					
22	С		40		ІІ Справн	80					
23	С		24		ІІ Сух	81					
24	С			48	ІІ Сух	82					
25	С			28	ІІ Сух	83					
26	С		32		ІІ Іржав	84					
27	С	28			ІІ Іржав	85					
28	С		28		ІІ Іржав	86					
29	С	14			ІІ Іржав	87					
30	С			28	ІІ Сух	88					
31	С	52			ІІ Сух	89					
32	С			24	ІІ Сух	90					
33	С			32	ІІ Сух	91					
34	С	24			ІІ Справн	92					
35	С	36			ІІ Справн	93					
36	С			40	ІІ Сух	94					
37	С	28			ІІ Іржав	95					
38	С			28	ІІ Сух	96					
39	С			44	ІІ Сух	97					
40	С			44	ІІ Сух	98					
41	С	24			ІІ Сух	99					
42	С			28	ІІ Сух	100					
43	С			32	ІІ Іржав	101					
44	С		24		ІІ Іржав	102					
45	С			36	ІІ Сух	103					
46	С		32		ІІ Сух	104					
47	С			24	ІІ Сух	105					
48	С			28	ІІ Сух	106					
49						107					
50						108					
51						109					
52	Між сел. Водоскоп В.М.					110					
53	Водоскоп с. сел. Водоскоп В.М.					111					
54	Водоскоп с. сел. Водоскоп В.М.					112					
55	Водоскоп с. сел. Водоскоп В.М.					113					
56	Водоскоп с. сел. Водоскоп В.М.					114					
57						115					
58						116					

Дефектна відомість

переліку дерев під вирубкою санітарну рубку по Кропивницькому ДП Коростівського ЛГ
Квартал 32 виділ 16 площа 41 га

[illegible]

Дефектна відомість

переліку дерев під вибірковою санітарну рубку по Криворізькому ДП Коростинського ЛГ
 Квартал 53 виділ 7 площа 15 га

№ дерев	порода	діаметр на 1,3 м			вид	№ дерев	порода	діаметр на 1,3 м			порода
		діаметр	п/діл	дров				діаметр	п/діл	дров	
1		36			IV Небесний	59					
2		24			IV Небесний	60					
3		36			IV Небесний	61					
4				24	IV Сух	62					
5		32			IV Високий	63					
6				32	IV Глиб	64					
7				44	IV Глиб	65					
8				48	IV Глиб	66					
9	28				IV Небесний	67					
10		32			IV Небесний	68					
11		24			IV Небесний	69					
12		24			IV Небесний	70					
13				28	IV Сух	71					
14		38			IV Сух	72					
15	24				IV Сух	73					
16				40	IV Сух	74					
17				44	IV Сух	75					
18	28				IV Сух	76					
19		36			IV Сух	77					
20		32			IV Небесний	78					
21		32			IV Небесний	79					
22	36				IV Сух	80					
23		40			IV Сух	81					
24		24			IV Сух	82					
25		24			IV Сух	83					
26	32				IV Сух	84					
27		44			IV Сух	85					
28		48			IV Сух	86					
29				48	IV Сух	87					
30						88					
31						89					
32						90					
33	Миронівський лісництво В.М.В.					91					
34	Миронівський лісництво В.М.В.					92					
35	Миронівський лісництво В.М.В.					93					
36	Миронівський лісництво В.М.В.					94					
37	Миронівський лісництво В.М.В.					95					
38	Миронівський лісництво В.М.В.					96					
39	Миронівський лісництво В.М.В.					97					
40	Миронівський лісництво В.М.В.					98					
41	Миронівський лісництво В.М.В.					99					
42	Миронівський лісництво В.М.В.					100					
43	Миронівський лісництво В.М.В.					101					
44	Миронівський лісництво В.М.В.					102					
45	Миронівський лісництво В.М.В.					103					
46	Миронівський лісництво В.М.В.					104					
47	Миронівський лісництво В.М.В.					105					
48	Миронівський лісництво В.М.В.					106					
49	Миронівський лісництво В.М.В.					107					
50	Миронівський лісництво В.М.В.					108					
51	Миронівський лісництво В.М.В.					109					
52	Миронівський лісництво В.М.В.					110					
53	Миронівський лісництво В.М.В.					111					
54	Миронівський лісництво В.М.В.					112					
55	Миронівський лісництво В.М.В.					113					
56	Миронівський лісництво В.М.В.					114					
57	Миронівський лісництво В.М.В.					115					
58	Миронівський лісництво В.М.В.										

Дефектна відомість

переліку дерев під вибірову санітарну рубку по Кропивнянському ДП Коростишівське ЛГ

Квартал 34 виділ 12 площа 5,2 га

№ дерев	порода	діаметр на 1,3 м			вид пошкодження	№ дерев	порода	діаметр на 1,3 м			вид пошкодження
		ділов	п/діл	дров				ділов	п/діл	дров	
1	Д			56	в сухості	59					
2	Д			36	в сухості	60					
3	Д			40	в сухості	61					
4	С			44	в сухості	62					
5	С	56			в сухості	63					
6	Д			40	в сухості	64					
7	С		60		в сухості	65					
8	С	36			в сухості	66					
9	С		40		в сухості	67					
10	С		60		в сухості	68					
11	С		56		в сухості	69					
12	С	60			в сухості	70					
13	С	44			в сухості	71					
14	С		60		в сухості	72					
15	С			64	в сухості	73					
16	С	22			в сухості	74					
17	С		56		в сухості	75					
18	С			40	в сухості	76					
19	С		64		в сухості	77					
20	С			40	в сухості	78					
21	С		64		в сухості	79					
22	Д			60	в сухості	80					
23	Д			28	в сухості	81					
24	Д			40	в сухості	82					
25	Д			28	в сухості	83					
26	С	56			в сухості	84					
27	Д			44	в сухості	85					
28	Д			36	в сухості	86					
29	Д			44	в сухості	87					
30						88					
31						89					
32						90					
33						91					
34						92					
35						93					
36	К				в сухості	94					
37	К				в сухості	95					
38	К				в сухості	96					
39						97					
40						98					
41						99					
42						100					
43						101					
44						102					
45						103					
46						104					
47						105					
48						106					
49						107					
50						108					
51						109					
52						110					
53						111					
54						112					
55						113					
56						114					
57						115					
58						116					

26.05.21р

Дефектна відомість

переліку дерев під вибірковою санітарну рубку по Кропивнянському ДП Коростишівське ЛГ

Квартал 34 виділ 19 площа 3,6 га

№ дерев	порода	діаметр на 1,3 м			вид пошкодження	№ дерев	порода	діаметр на 1,3 м			вид пошкодження
		ділов	п/діл	дров				ділов	п/діл	дров	
1	С			32	встремл	59					
2	С			44	встремл	60					
3	С	36			встремл	61					
4	С		48		встремл	62					
5	С		48		встремл	63					
6	С			52	встремл	64					
7	С		40		встремл	65					
8	С			28	встремл	66					
9	С			24	встремл	67					
10	С			24	встремл	68					
11	С			40	встремл	69					
12	С			52	встремл	70					
13	С			44	встремл	71					
14	С			36	встремл	72					
15	С			32	встремл	73					
16	С			32	встремл	74					
17	С			40	встремл	75					
18	С			28	встремл	76					
19	С			36	встремл	77					
20	С		40		встремл	78					
21	С	48			встремл	79					
22	С			28	встремл	80					
23	С			24	встремл	81					
24	С	52			встремл	82					
25	С			24	встремл	83					
26						84					
27						85					
28						86					
29						87					
30						88					
31						89					
32						90					
33	лиственнич				Танюковський С.П.	91					
34	лиственнич				Танюковський С.П.	92					
35	лиственнич				Танюковський С.П.	93					
36						94					
37						95					
38						96					
39						97					
40						98					
41						99					
42						100					
43						101					
44						102					
45						103					
46						104					
47						105					
48						106					
49						107					
50						108					
51						109					
52						110					
53						111					
54						112					
55						113					
56						114					
57						115					
58						116					

25.05.19

Дефектна відомість

переліку дерев під вибірковою санітарною рубкою по Коопативському ЛП Коростівського ЛР
 Квартал 34 виділ 23 площа 6,7 га

№ дерев	порода	діаметр на 1,3 м			вид пошкодження	№ дерев	порода	діаметр на 1,3 м			вид пошкодження
		діаметр	п/ріп	дрова				діаметр	п/ріп	дрова	
1	С			44	в сухостій	58					
2	С			36	в сухостій	60					
3	С			40	в сухостій	61					
4	П			56	в сухостій	62					
5	П			24	в сухостій	63					
6	С			36	в сухостій	64					
7	С			36	в сухостій	65					
8	С		44		м Ущерб	66					
9	С		32		м Ущерб	67					
10	С			44	в сухостій	68					
11	С		44		м Ущерб	69					
12	С		44		м Ущерб	70					
13	С			52	в сухостій	71					
14	С			44	в сухостій	72					
15	С			28	в сухостій	73					
16	С			36	в сухостій	74					
17	С			28	в сухостій	75					
18	С			32	в сухостій	76					
19	С	36		36	м Звернення	77					
20	С			24	в сухостій	78					
21	С		36		м Звернення	79					
22	С	52			м Ущерб	80					
23	С	48			м Ущерб	81					
24	С	48			м Ущерб	82					
25	С			48	в сухостій	83					
26	С	48			м Ущерб	84					
27	С			74	в сухостій	85					
28	С			32	в сухостій	86					
29	С	44			м Ущерб	87					
30	С	48			м Ущерб	88					
31	С	44			м Ущерб	89					
32	С	32			м Ущерб	90					
33	С	32			м Ущерб	91					
34	С	32			м Ущерб	92					
35	С			36	в сухостій	93					
36	С			24	в сухостій	94					
37	С			32	в сухостій	95					
38	С	64			м Звернення	96					
39	С	44			м Ущерб	97					
40	С	24			м Ущерб	98					
41	П			40	в сухостій	99					
42	С	72			м Ущерб	100					
43	С		36		м Ущерб	101					
44	С	52			м Ущерб	102					
45						103					
46						104					
47						105					
48						106					
49						107					
50	Білий дуб				Танкретський С.В.	108					
51	Польова				Танкретський С.В.	109					
52	Білий дуб				Танкретський С.В.	110					
53						111					
54						112					
55						113					
56						114					
57						115					
58					2.03.21р.	116					

Дефектна відомість

переліку дерев під вибірковою санітарною рубку по Кооперативному ЛП Коростівського ЛК
 Квартал 34 виділ 35 площа 2,4 га

№ дерев	порода	діаметр на 1,3 м			вид пошкодження	№ дерев	порода	діаметр на 1,3 м			вид пошкодження
		діам.	п/діл	дров.				діам.	п/діл	дров.	
1	с	24			м Ушир	59	Висидрова				Ванкробський С.П.
2			40		м Ушир	60	Горкува				Гандровський Р.П.
3		28			м Ушир	61	Будийга				Школотський С.П.
4		32			м Ушир	62					
5				48	м Сиродов	63					
6		24			м Ушир	64					
7			40		м Ушир	65					
8					м В Сиродов	66					
9		28			м Ушир	67					
10					м В Сиродов	68					
11		24			м Ушир	69					
12				78	м В Сиродов	70					
13		36			м Ушир	71					
14			24		м Ушир	72					
15		40			м Ушир	73					
16		28			м Ушир	74					
17					м В Сиродов	75					
18		36			м Ушир	76					
19					м В Сиродов	77					
20			44		м Ушир	78					
21		24			м Ушир	79					
22				28	м В Сиродов	80					
23		32			м Ушир	81					
24				28	м В Сиродов	82					
25		28			м Ушир	83					
26			24		м Ушир	84					
27				36	м В Сиродов	85					
28					м В Сиродов	86					
29			32		м Ушир	87					
30		32			м Ушир	88					
31				40	м В Сиродов	89					
32		24			м Ушир	90					
33			28		м Ушир	91					
34					м В Сиродов	92					
35			36		м Ушир	93					
36		44			м Ушир	94					
37			24		м Ушир	95					
38				44	м В Сиродов	96					
39		28			м Ушир	97					
40				32	м В Сиродов	98					
41		24			м Ушир	99					
42			36		м Ушир	100					
43			32		м Ушир	101					
44		40			м Ушир	102					
45			28		м Ушир	103					
46				24	м В Сиродов	104					
47				24	м В Сиродов	105					
48				36	м В Сиродов	106					
49			24		м Ушир	107					
50				32	м В Сиродов	108					
51			28		м Ушир	109					
52	с	24			м Ушир	110					
53						111					
54						112					
55						113					
56						114					
57						115					
58						116					

3.05.21р

Дефектна відомість

переліку дерев під вибірку санітарну рубку по Кропивнянському ДП Коростинське ЛГ
 Квартал 34 виділ 43 площа 6,9 га

№ дерева	порода	діаметр на 1,3 м			вид пошкодження	№ дерева	порода	діаметр на 1,3 м			вид пошкодження
		ділов	п/діл	дров				ділов	п/діл	дров	
1	С	28			м Ущип	59	С	32			м Ущип
2	С			32	м Вукоєдов	60	С	28			м Ущип
3		40			м Ущип	61			28	м Вукоєдов	
4			28		м Ущип	62			36	м Вукоєдов	
5		36			м Ущип	63		32			м Ущип
6			28		м Ущип	64			28	м Вукоєдов	
7		м			м Ущип	65			40		м Ущип
8			32		м Ущип	66		28			м Ущип
9				32	м Вукоєдов	67			32	м Вукоєдов	
10		28			м Ущип	68			40	м Вукоєдов	
11				24	м Вукоєдов	69		28			м Ущип
12		32			м Ущип	70			40		м Ущип
13				28	м Вукоєдов	71				24	м Вукоєдов
14		м			м Ущип	72			36	м Вукоєдов	
15		м			м Ущип	73		32			м Ущип
16			36		м Ущип	74			28		м Ущип
17				26	м Вукоєдов	75		36			м Ущип
18			28		м Ущип	76			36	м Вукоєдов	
19				40	м Вукоєдов	77		28			м Ущип
20				24	м Вукоєдов	78		44			м Ущип
21			36		м Ущип	79				22	м Вукоєдов
22				44	м Вукоєдов	80			24		м Ущип
23		28			м Ущип	81				36	м Вукоєдов
24				27	м Вукоєдов	82			44		м Ущип
25		28			м Ущип	83				28	м Вукоєдов
26			32		м Ущип	84			40		м Ущип
27		м			м Ущип	85		28			м Ущип
28		40			м Ущип	86				40	м Вукоєдов
29				32	м Вукоєдов	87		36			м Ущип
30				36	м Вукоєдов	88				28	м Вукоєдов
31			28		м Ущип	89		12			м Ущип
32				40	м Вукоєдов	90				28	м Вукоєдов
33		36			м Ущип	91	С		24		м Ущип
34			32		м Ущип	92					
35	С		32		м Ущип	93					
36	Д			24	м Вукоєдов	94					
37	С	44			м Ущип	95					
38		32			м Ущип	96					
39				32	м Вукоєдов	97	С				
40		28			м Ущип	98	С				
41			36		м Ущип	99	С				
42				28	м Вукоєдов	100					
43		40			м Ущип	101					
44		28			м Ущип	102					
45			36		м Ущип	103					
46				44	м Вукоєдов	104					
47		24			м Ущип	105					
48				44	м Вукоєдов	106					
49			28		м Ущип	107					
50				32	м Вукоєдов	108					
51			28		м Ущип	109					
52				36	м Вукоєдов	110					
53			32		м Ущип	111					
54		24			м Ущип	112					
55			36		м Ущип	113					
56		36			м Ущип	114					
57		32			м Ущип	115					
58	С		24		м Ущип	116					

3.05.21р

Дефектна відомість

паралелі дерев під вибірковою санітарною рубку по Копичинському ЛП Коростівського ЛР

Квартал 35 виділ 40 площа 3,32 га

№ дерев	порода	діаметр на 1,3 м			вид пошкодження	№ дерев	порода	діаметр на 1,3 м			вид пошкодження
		ділос	п/діл	дров.				ділос	п/діл	дров.	
1	С			24	м вускодо	59					
2	С	28			м улам	60	Килирива в: Генерівський с.4				
3			32		м улам	61	Толкува в: Генерівський с.4				
4				32	вускодо	62	Хуторів: м.с. ковалівський ЛР				
5		36			м улам	63					
6				40	вускодо	64					
7		24			м улам	65					
8				40	вускодо	66					
9				28	вускодо	67					
10				36	вускодо	68					
11		28			м улам	69					
12			32		м улам	70					
13				32	вускодо	71					
14			28		м улам	72					
15		24			м улам	73					
16				40	вускодо	74					
17				28	вускодо	75					
18		32			м улам	76					
19				28	вускодо	77					
20			24		м улам	78					
21				36	вускодо	79					
22				32	вускодо	80					
23		28			м улам	81					
24			40		м улам	82					
25				28	вускодо	83					
26			28		м улам	84					
27		36			м улам	85					
28			32		м улам	86					
29		28			м улам	87					
30				36	вускодо	88					
31				28	вускодо	89					
32				40	вускодо	90					
33			28		м улам	91					
34		40			м улам	92					
35				32	вускодо	93					
36		24			м улам	94					
37				40	вускодо	95					
38		32			м улам	96					
39			36		м улам	97					
40			28		м улам	98					
41		40			м улам	99					
42				28	вускодо	100					
43				32	вускодо	101					
44		28			м улам	102					
45			40		м улам	103					
46		32			м улам	104					
47				28	вускодо	105					
48			36		м улам	106					
49		28			м улам	107					
50				32	вускодо	108					
51			24		м улам	109					
52	С	32			м улам	110					
53						111					
54						112					
55						113					
56						114					
57						115					
						116					

22.04.21р

Дефектна відомість

переліку дерев під вибірковою санітарною рубку по Коопмислескому ЛП Коростинського ЛГ
 Квартал 35 виділ 41 площа 2,1 га

№ дерев	порода	діаметр на 1,3 м			вид пошкодження	№ дерев	порода	діаметр на 1,3 м			вид пошкодження
		діаметр	піділ	дров.				діаметр	піділ	дров.	
1	С	28			м'яке	59					
2		32			м'яке	60					
3		28			м'яке	61					
4		36			м'яке	62					
5				36	в'ялий	63					
6		28			м'яке	64					
7				40	м'яке	65					
8		32			м'яке	66					
9				28	в'ялий	67					
10		32			м'яке	68					
11				40	в'ялий	69					
12		28			м'яке	70					
13		36			м'яке	71					
14				28	в'ялий	72					
15				40	м'яке	73					
16		28			м'яке	74					
17				22	в'ялий	75					
18		32			м'яке	76					
19				40	м'яке	77					
20		28			м'яке	78					
21				40	в'ялий	79					
22				28	в'ялий	80					
23		36			м'яке	81					
24				30	в'ялий	82					
25		28			м'яке	83					
26		40			м'яке	84					
27		32			м'яке	85					
28				32	м'яке	86					
29				28	в'ялий	87					
30		36			м'яке	88					
31				32	в'ялий	89					
32		32			м'яке	90					
33				28	в'ялий	91					
34				36	м'яке	92					
35		28			м'яке	93					
36				36	в'ялий	94					
37				28	м'яке	95					
38		40			м'яке	96					
39				32	в'ялий	97					
40		32			м'яке	98					
41	С			24	в'ялий	99					
42						100					
43						101					
44						102					
45						103					
46	Пихта				Пихта	104					
47	Тополь				Тополь	105					
48	Тополь				Тополь	106					
49	Береза				Береза	107					
50						108					
51						109					
52						110					
53						111					
54						112					
55						113					
56						114					
57						115					
58						116					

18.04.19

Дефектна відомість

переліку дерев під вибірковою санітарною рубкою пр. Копичинської ЛП Коростянського ЛР

Квартал 36 виділ 14 площа 0,7 га

№ дерева	порода	діаметр на 1,3 м			вид пошкодження	№ дерева	порода	діаметр на 1,3 м			вид пошкодження
		діам.	п/діл	дрова				діам.	п/діл	дрова	
1	Л	24			IV Небезпека	59					
2	Л	24			II Селіхне	60					
3	Л	27			IV Небезпека	61					
4	Л	24			IV Селіхне	62					
5	Л	24			IV Селіхне	63					
6						64					
7						65					
8						66					
9						67					
10						68					
11	Миронівський лісництво БМ ЛР					69					
12	Миронівський лісництво БМ ЛР					70					
13	Миронівський лісництво БМ ЛР					71					
14	Миронівський лісництво БМ ЛР					72					
15	Миронівський лісництво БМ ЛР					73					
16						74					
17						75					
18						76					
19						77					
20						78					
21						79					
22						80					
23						81					
24						82					
25						83					
26						84					
27						85					
28						86					
29						87					
30						88					
31						89					
32						90					
33						91					
34						92					
35						93					
36						94					
37						95					
38						96					
39						97					
40						98					
41						99					
42						100					
43						101					
44						102					
45						103					
46						104					
47						105					
48						106					
49						107					
50						108					
51						109					
52						110					
53						111					
54						112					
55						113					
56						114					
57						115					
58						116					

3.03.21р

8"

12%

16%

20%

24

Дефектна відомість

переліку дерев під вибірковою санітарною рубкою по Кропивнянському ДП Коростянського ЛГ

Квартал 37 вид 8 площа 0,9 га

№ дерев	порода	діаметр на 1,3 м			вид поваленого	№ дерев	порода	діаметр на 1,3 м			вид поваленого
		ділос	п/діл	дров				ділос	п/діл	дров	
1				48	Сух	59					
2				28	Сух	60					
3		28			Косогоре	61					
4				24	Сух	62					
5				24	Сух	63					
6				28	Сух	64					
7				36	Сух	65					
8				36	Сух	66					
9				40	Сух	67					
10				32	Сух	68					
11		28			Сух	69					
12		32			Сух	70					
13			36		Сух	71					
14				24	Сух	72					
15				27	Сух	73					
16		28			Сух	74					
17		24			Сух	75					
18					Сух	76					
19						77					
20						78					
21						79					
22						80					
23						81					
24						82					
25						83					
26						84					
27						85					
28						86					
29						87					
30						88					
31						89					
32						90					
33						91					
34						92					
35						93					
36						94					
37						95					
38						96					
39						97					
40						98					
41						99					
42						100					
43						101					
44						102					
45						103					
46						104					
47						105					
48						106					
49						107					
50						108					
51						109					
52						110					
53						111					
54						112					
55						113					
56						114					
57						115					
58						116					

24.05.14

Дефектна відомість

переліку дерев під вибірковою санітарною рубкою по Кропивницькому ДП Коростянського ЛГ
Квартал 38 виділ 44 площа 0,5 га

№ дерев	порода	діаметр на 1,3 м			станд позначення	№ дерев	порода	діаметр на 1,3 м			станд позначення
		ділос	п/діл	дров.				ділос	п/діл	дров.	
1	С			24	І Сух	59					
2	С	32			ІІ Небезпеч	60					
3	С		36		ІІІ злам	61					
4	С			28	ІІ Сух	62					
5	С	36			ІІІ злам	63					
6	С		32		ІІІ злам	64					
7	С			24	І Сух	65					
8	С			40	ІІ Сух	66					
9	С	24			ІІІ злам	67					
10	С			28	ІІ Сух	68					
11	С			36	ІІІ Сух	69					
12	С			24	ІІ Сух	70					
13	С			32	ІІ Сух	71					
14	С	28			ІІІ злам	72					
15	С			24	ІІІ злам	73					
16	С			24	ІІІ злам	74					
17	С		44		ІІІ Сух	75					
18	С		24		ІІІ Сух	76					
19	С			28	ІІ Сух	77					
20	С			32	ІІ Сух	78					
21	С		44		ІІІ Сух	79					
22	С	28			ІІІ Сух	80					
23	С			28	ІІІ Сух	81					
24						82					
25						83					
26	Лісовий селіс Водяна В.М.					84					
27	Лісовий селіс Водяна В.М.					85					
28	Лісовий селіс Водяна В.М.					86					
29	Лісовий селіс Водяна В.М.					87					
30	Лісовий селіс Водяна В.М.					88					
31	Лісовий селіс Водяна В.М.					89					
32	Лісовий селіс Водяна В.М.					90					
33	Лісовий селіс Водяна В.М.					91					
34	Лісовий селіс Водяна В.М.					92					
35	Лісовий селіс Водяна В.М.					93					
36	Лісовий селіс Водяна В.М.					94					
37	Лісовий селіс Водяна В.М.					95					
38	Лісовий селіс Водяна В.М.					96					
39	Лісовий селіс Водяна В.М.					97					
40	Лісовий селіс Водяна В.М.					98					
41	Лісовий селіс Водяна В.М.					99					
42	Лісовий селіс Водяна В.М.					100					
43	Лісовий селіс Водяна В.М.					101					
44	Лісовий селіс Водяна В.М.					102					
45	Лісовий селіс Водяна В.М.					103					
46	Лісовий селіс Водяна В.М.					104					
47	Лісовий селіс Водяна В.М.					105					
48	Лісовий селіс Водяна В.М.					106					
49	Лісовий селіс Водяна В.М.					107					
50	Лісовий селіс Водяна В.М.					108					
51	Лісовий селіс Водяна В.М.					109					
52	Лісовий селіс Водяна В.М.					110					
53	Лісовий селіс Водяна В.М.					111					
54	Лісовий селіс Водяна В.М.					112					
55	Лісовий селіс Водяна В.М.					113					
56	Лісовий селіс Водяна В.М.					114					
57	Лісовий селіс Водяна В.М.					115					
58	Лісовий селіс Водяна В.М.					116					

25.05.20

Дефектна відомість

переліку дерев під вибіркою санітарну рубку по Кропивницькому ДП Коростинського ЛГ

Квартал 39 виділ 4 площа 26 га

№ дерев	порода	діаметр на 1,3 м		вид	№ дерев	порода	діаметр на 1,3 м		вид
		діаметр	висота	позначення			діаметр	висота	позначення
1	С	24		IV ВСОС	59	С	28		IV ВСОС
2	С		24	I Сух	60	С		28	I Сух
3	С	28		IV Суховиш	61	С		24	I Сух
4	С		24	IV Суховиш	62	С	28		IV Сух
5	С		28	I Сух	63	С	24		IV Сух
6	С		24	IV Суховиш	64	С		24	IV Сух
7	С	32		IV ВСОС	65	С		28	I Сух
8	С		24	I Сух	66	С	32		IV ВСОС
9	С		28	IV Суховиш	67	С		24	I Сух
10	С		24	I Сух	68	С	36		IV Сух
11	С	24		IV Суховиш	69	С	28		IV Сух
12	С		32	I Сух	70	С		32	I Сух
13	С		24	I Сух	71	С		24	I Сух
14	С	32		IV Суховиш	72	С		36	I Сух
15	С		28	I Сух	73	С		24	I Сух
16	С	36		IV Суховиш	74				
17	С	24		IV Суховиш	75				
18	С	32		IV Суховиш	76	Міжб'єць Високий В.Л.			
19	С	24		IV Суховиш	77	Високий В.Л.			
20	С		28	I Сух	78	Високий В.Л.			
21	С		24	I Сух	79	Високий В.Л.			
22	С		32	I Сух	80	Високий В.Л.			
23	С	24		IV Суховиш	81	Високий В.Л.			
24	С	36		IV Суховиш	82				
25	С	32		IV Суховиш	83				
26	С	24		IV Суховиш	84				
27	С	32		IV Суховиш	85				
28	С		24	I Сух	86				
29	С		32	I Сух	87				
30	С		28	I Сух	88				
31	С		28	I Сух	89				
32	С	24		IV Суховиш	90				
33	С	28		IV Суховиш	91				
34	С		24	I Сух	92				
35	С	32		IV Суховиш	93				
36	С	36		I Сух	94				
37	С	24		IV Суховиш	95				
38	С		24	I Сух	96				
39	С		28	I Сух	97				
40	С		36	I Сух	98				
41	С	24		IV Суховиш	99				
42	С	24		I Сух	100				
43	С	36		IV Суховиш	101				
44	С	36		I Сух	102				
45	С	24		I Сух	103				
46	С	36		I Сух	104				
47	С	24		IV Суховиш	105				
48	С		32	I Сух	106				
49	С	28		IV Суховиш	107				
50	С	36		IV Суховиш	108				
51	С	36		I Сух	109				
52	С	28		IV Сух	110				
53	С		32	I Сух	111				
54	С	36		IV Суховиш	112				
55	С	28		IV Суховиш	113				
56	С	32		IV Суховиш	114				
57	С	28		IV Суховиш	115				
58	С	28		IV Суховиш	116				

18.05.21р.

Дефектна відомість

переліку дерев під вибірковою санітарну рубку по Кропивницькому ДП Коростянський ЛГ
Квартал 42 виділ 2 площа 50 га

№ дерев	порода	діаметр на 1,3 м			вид пошкодження	№ дерев	порода	діаметр на 1,3 м			вид пошкодження
		ділос	п/діл	дров				ділос	п/діл	дров	
1	С		28		Неско	59	С			28	І Сух
2	С			24	Сух	60	С		24		ІІ Сух
3	С			24	І Сух	61	С	24			ІІ Сух
4	С		24		Дерево	62	С	36			ІІ Сух
5	С		28		ІІ Сух	63	С			24	ІІ Сух
6	С		36		Кучер	64	С			24	ІІ Сух
7	С			48	ІІ Сух	65	С		32		ІІ Сух
8	С	24			ІІ Сух	66	С		32		ІІ Сух
9	С			24	І Сух	67	С			24	ІІ Сух
10	С			32	ІІ Сух	68	С			24	ІІ Сух
11	С			28	ІІ Сух	69	С	44			ІІ Сух
12	С		32		ІІ Сух	70	С			28	ІІ Сух
13	С	36			ІІ Сух	71	С	24			ІІ Сух
14	С			24	ІІ Сух	72	С			24	ІІ Сух
15	С	32			ІІ Сух	73	С	32			ІІ Сух
16	С	28			ІІ Сух	74	С	24			ІІ Сух
17	С		36		ІІ Сух	75	С			32	ІІ Сух
18	С			28	ІІ Сух	76	С			24	ІІ Сух
19	С			24	ІІ Сух	77	С			28	ІІ Сух
20	С		40		ІІ Сух	78	С		24		ІІ Сух
21	С			28	ІІ Сух	79	С		24		ІІ Сух
22	С		44		ІІ Сух	80	С			24	ІІ Сух
23	С		40		ІІ Сух	81	С	32			ІІ Сух
24	С		28		ІІ Сух	82	С		32		ІІ Сух
25	С		40		ІІ Сух	83	С			24	ІІ Сух
26	С	36			ІІ Сух	84	С		36		ІІ Сух
27	С			24	ІІ Сух	85	С	32			ІІ Сух
28	С		28		ІІ Сух	86	С			24	ІІ Сух
29	С			48	ІІ Сух	87	С	36			ІІ Сух
30	С			40	ІІ Сух	88	С	24			ІІ Сух
31	С			28	ІІ Сух	89	С			48	ІІ Сух
32	С	28			ІІ Сух	90	С			44	ІІ Сух
33	С			24	ІІ Сух	91	С				
34	С	24			ІІ Сух	92	С				
35	С	36			ІІ Сух	93	С				
36	С			24	ІІ Сух	94	С				
37	С			24	ІІ Сух	95	С				
38	С			24	ІІ Сух	96	С				
39	С			24	ІІ Сух	97	С				
40	С	44			ІІ Сух	98	С				
41	С			28	ІІ Сух	99	С				
42	С			24	ІІ Сух	100	С				
43	С	32			ІІ Сух	101	С				
44	С	24			ІІ Сух	102	С				
45	С			32	ІІ Сух	103	С				
46	С			24	ІІ Сух	104	С				
47	С			28	ІІ Сух	105	С				
48	С	32			ІІ Сух	106	С				
49	С		32		ІІ Сух	107	С				
50	С		36		ІІ Сух	108	С				
51	С	32			ІІ Сух	109	С				
52	С	36			ІІ Сух	110	С				
53	С	24			ІІ Сух	111	С				
54	С	28			ІІ Сух	112	С				
55	С			32	ІІ Сух	113	С				
56	С	28			ІІ Сух	114	С				
57	С			24	ІІ Сух	115	С				
58	С			24	ІІ Сух	116	С				

22.04.2019

Місто м. Львів

(Автономна Республіка Крим, область)

Судья *Судья*

квартал №

виділ №

урочище

ділянка №

площа

[2]

Порядковий номер дерева	Порода	Ступінь товщини стовбурів, см			Категорія стану дерева, підстава відбору для рубки
		ділові	напівділові	дров'яні	
1	Сосна	32		28	IV
2				28	IV
3		24			IV
4				24	IV
5			24		IV
6		32			IV
7			32	32	VI
8			32		V
9		24			IV
10				36	VI
11	Дуб			24	VI
12				24	VI
13			32		IV
14				28	VI
15		28			IV
16				32	VI
17				24	VI
18			28		IV
19				24	VI
20		24			IV
21				32	VI
22				36	VI
23		32			IV
24				28	VI
25			32		V
26		24			IV
27	Дуб			28	VI
28				24	VI
29		40			IV
30				32	VI
31	Дуб			28	VI
32				24	VI
33		28			IV
34				28	VI
35			28		V
36				40	VI
37		24			IV
38				24	VI
39				32	VI
40		36			IV
41				24	VI
42			24		V
43				28	VI
44				28	VI
45		24			IV
46				32	VI
47			32		V
48				24	VI
49		28			IV

[illegible]

Circuit RD OK
LAWYER OK
POINTERMAN OK 585

НУМЕРАЦІЙНА ВІДОМІСТЬ ДЕРЕВ, призначених для вибіркової санітарної рубки

(Автономна Республіка Крим, область)

(найменування власника лісів, постійного лісокористувача)

Лісництво
квартал №

виділ №

урочище

ділянка №

площа

га

Порядковий номер дерева	Порода	Ступінь товщини стовбурів, см			Категорія стану дерева, підстава відбору для рубки
		ділові	напівділові	дров'яні	
1	Сосна	24		36	дерево VI
2					
3		32			дерево VI
4			24		дерево VI
5				32	дерево VI
6		28			дерево VI
7				36	дерево VI
8				24	дерево VI
9		32			дерево VI
10				32	дерево VI
11			28		дерево VI
12				24	дерево VI
13				36	дерево VI
14		28			дерево VI
15				32	дерево VI
16				24	дерево VI
17				36	дерево VI
18		32			дерево VI
19				28	дерево VI
20				32	дерево VI
21		24			дерево VI
22				24	дерево VI
23			28		дерево VI
24				28	дерево VI
25		32			дерево VI
26				32	дерево VI
27			24		дерево VI
28				32	дерево VI
29		28			дерево VI
30				36	дерево VI
31				24	дерево VI
32				32	дерево VI
33		32			дерево VI
34				24	дерево VI
35				32	дерево VI
36			24		дерево VI
37		24			дерево VI
38				36	дерево VI
39	Ріп			24	дерево VI
40				28	дерево VI
41		20			дерево VI
42				32	дерево VI
43		32			дерево VI
44				30	дерево VI
45			32		дерево VI
46				24	дерево VI
47		28			дерево VI
48				24	дерево VI
49				20	дерево VI
50				28	дерево VI

Порядковий номер дерева	Порода	Ступінь товщини стовбурів, см			Категорія стану дерева, підстава відбору для рубки
		ділові	напівділові	дров'яні	
1	Сосна			24	дерево VI
2				36	дерево VI
3		28			дерево VI
4				28	дерево VI
5			28		дерево VI
6				32	дерево VI
7		32			дерево VI
8				26	дерево VI
9				28	дерево VI
10		28			дерево VI
11				32	дерево VI
12			20		дерево VI
13				28	дерево VI
14		32			дерево VI
15				36	дерево VI
16				24	дерево VI
17				32	дерево VI
18		24			дерево VI
19			32		дерево VI
20				28	дерево VI
21		32			дерево VI
22				36	дерево VI
23		28			дерево VI
24				32	дерево VI
25				36	дерево VI
26		32			дерево VI
27				32	дерево VI
28			28		дерево VI
29				36	дерево VI
30		28			дерево VI
31				28	дерево VI
32				26	дерево VI
33				32	дерево VI
34				24	дерево VI

9.05.97

НУМЕРАЦІЙНА ВІДОМІСТЬ ДЕРЕВ, призначених для вибіркової санітарної рубки

(Автономна Республіка Крим, область)

(найменування власника лісів, постійного лісокористувача)

Лісництво
квартал №

виділ №

урочище

ділянка №

площа

га

Порядковий номер дерева	Порода	Ступінь товщини ствобурів, см			Категорія стану дерева, підстава відбору для рубки
		ділові	напівділові	дров'яні	
1	Сосна	24			III
2				28	IV
3				32	IV
4		28			IV
5			24		V
6		24			V
7				28	VI
8			28		V
9		28			IV
10				24	VI
11		28			IV
12				28	VI
13			24		V
14		28			IV
15	Вф			24	V
16				24	V
17				24	V
18		24			IV
19				32	V
20		28			IV
21				28	V
22			24		V
23		24			IV
24				24	VI
25			28		V
26		32			IV
27				32	VI
28		24			IV
29				28	VI
30			24		V
31				24	VI
32		28			IV
33				36	VI
34				24	VI
35		36			IV
36				28	VI
37		24			VI
38				28	VI
39			28		V
40				32	VI
41		28			IV
42				28	V
43			24		V
44				28	VI
45		28			IV
46				40	VI
47		24			IV
48				24	VI
49			28		V
50				28	VI

Порядковий номер дерева	Порода	Ступінь товщини ствобурів, см			Категорія стану дерева, підстава відбору для рубки
		ділові	напівділові	дров'яні	
51	Сосна			28	VI
52		24			VI
53				24	VI
54				28	VI
55		28			IV
56				24	V
57			24		V
58		24			VI
59				36	VI
60				24	VI
Всього введено в рубку					
дерев					
Список осіб, які брали участь у виборі					
Виконавчий В.В. [підпис]					
Потверджує В.В. [підпис]					

НУМЕРАЦІЙНА ВІДОМІСТЬ ДЕРЕВ, призначених для вибіркової санітарної рубки

(Автономна Республіка Крим, область)

(найменування власника лісів, постійного лісокористувача)

Лісництво Симферопольське
квартал № 26 виділ № 13

урочище _____
ділянка № _____ площа 45 га

Порядковий номер дерева	Порода	Ступінь товщини стовбурів, см			Категорія стану дерева, підстава відбору для рубки
		ділові	напівділові	дров'яні	
1	Сосна			24	СІР
2				32	СІР
3		24			СІР
4				28	СІР
5			24		СІР
6		32			СІР
7	Дуб			24	СІР
8				24	СІР
9				28	СІР
10		28			СІР
11				24	СІР
12			28		СІР
13				28	СІР
14		24			СІР
15				32	СІР
16				24	СІР
17			24		СІР
18				24	СІР
19		28			СІР
20				24	СІР
21			32		СІР
22		24			СІР
23				28	СІР
24				32	СІР
25		28			СІР
26				24	СІР
27			28		СІР
28		24			СІР
29				28	СІР
30			24		СІР
31				24	СІР
32		28			СІР
33				32	СІР
34				28	СІР
35		24			СІР
36				24	СІР
37		32			СІР
38				28	СІР
39			28		СІР
40		24			СІР
41				32	СІР
42				24	СІР
43		28			СІР
44				28	СІР
45			24		СІР
46		24			СІР
47				24	СІР
48				32	СІР
49		24			СІР

Порядковий номер дерева	Порода	Ступінь товщини стовбурів, см			Категорія стану дерева, підстава відбору для рубки
		ділові	напівділові	дров'яні	
51		24			СІР
52				24	СІР
53			28		СІР
54		28			СІР
55				32	СІР
56		24			СІР
57				28	СІР
58			24		СІР
59		24			СІР
60				24	СІР
61				24	СІР
62		24			СІР
63				28	СІР
64		28			СІР
65		32			СІР
66				28	СІР
67		24			СІР
68			24		СІР
69				32	СІР
70				24	СІР
71		28			СІР
72				24	СІР
73		24			СІР
74				28	СІР
75			32		СІР

С.М. ГРІШИН

Головний лісничий
Лісничий
Секретар

НУМЕРАЦІЙНА ВІДОМІСТЬ ДЕРЕВ, призначених для вибіркової санітарної рубки

(Автономна Республіка Крим, область)

(найменування власника лісів, постійного лісокористувача)

Лісництво

квартал №

виділ №

урочище

ділянка №

площа

га

Порядковий номер дерева	Порода	Ступінь товщини стовбурів, см			Категорія стану дерева, підстава відбору для рубки
		ділові	напівділові	дров'яні	
1	Дуб	32		36	IV
2				32	IV
3		24			IV
4			32		IV
5				24	IV
6		36			IV
7				28	IV
8			24		IV
9	Дуб			24	IV
10				24	IV
11		18			IV
12				36	IV
13				28	IV
14		36			IV
15				32	IV
16		24			IV
17				28	IV
18			18		IV
19				36	IV
20		28			IV
21				32	IV
22		32			IV
23				28	IV
24			32		IV
25		18			IV
26				24	IV
27		36			IV
28	Дуб			24	IV
29			32		IV
30		24			IV
31				32	IV
32			18		IV
33				28	IV
34		28			IV
35				36	IV
36		36			IV
37				32	IV
38		24			IV
39				24	IV
40				28	IV
41			24		IV
42		22			IV
43				32	IV
44		22			IV
45	Дуб			24	IV
46				24	IV
47		32			IV
48			32		IV
49		32			IV
50				36	IV

Порядковий номер дерева	Порода	Ступінь товщини стовбурів, см			Категорія стану дерева, підстава відбору для рубки
		ділові	напівділові	дров'яні	
51	Дуб	36			IV
52				24	IV
53				32	IV
54		28			IV
55			32		IV
56				28	IV
57		28			IV
58				24	IV
59	Дуб			24	IV
60				32	IV
61		32			IV
62				28	IV
63		24			IV
64			28		IV
65				36	IV
66		22			IV
67			32		IV
68				28	IV
69		32			IV
70			32		IV
71	Дуб			32	IV
72				24	IV
73		28			IV
74			24		IV
75				28	IV
76		24			IV
77				32	IV
78		36			IV
79		32			IV
80				36	IV
81				24	IV
82		32			IV
83	Дуб			28	IV
84				28	IV
85		28			IV
86			32		IV
87			28		IV
88				32	IV
89		24			IV
90				24	IV
91				36	IV
92				24	IV
93		32			IV
94				22	IV
95			32		IV
96		24			IV
97				32	IV
98		26			IV
99			28		IV
100				28	IV

18.05.21

НУМЕРАЦІЙНА ВІДОМІСТЬ ДЕРЕВ, призначених для вибіркової санітарної рубки

(Автономна Республіка Крим, область)

(найменування власника лісів, постійного лісокористувача)

Лісництво
квартал №

виділ №

урочище
ділянка №

площа га

Порядковий номер дерева	Порода	Ступінь товщини стовбурів, см			Категорія стану дерева, підстава відбору для рубки
		ділові	напівділові	дров'яні	
1	Білка		32		сучок VI
2				28	сучок VI
3		36			сучок VI
4				24	сучок VI
5			52		сучок VI
6		32			сучок IV
7	Дуб			28	сучок VI
8	Білка	30			сучок IV
9			24		сучок VI
10				32	сучок V
11		32			сучок IV
12		24			сучок IV
13				24	сучок V
14			28		сучок VI
15				32	сучок V
16			32		сучок VI
17				36	сучок V
18	Дуб			32	сучок V
19	Білка		30		сучок V
20				28	сучок VI
21		40			сучок IV
22				32	сучок VI
23		36			сучок IV
24	Дуб			24	сучок VI
25	Білка			28	сучок VI
26		24			сучок IV
27				36	сучок VI
28				28	сучок VI
29			36		сучок VI
30				32	сучок V
31				36	сучок VI
32	Дуб			28	сучок VI
33	Білка	32			сучок IV
34			28		сучок VI
35				32	сучок VI
36		32			сучок IV
37				36	сучок VI
38		24			сучок IV
39		36			сучок IV
40				32	сучок VI
41		32			сучок IV
42	Дуб			24	сучок VI
43	Білка	32			сучок IV
44				36	сучок VI
45				28	сучок VI
46		28			сучок IV
47				32	сучок VI
48			36		сучок VI
49				36	сучок V
50				32	сучок VI

Порядковий номер дерева	Порода	Ступінь товщини стовбурів, см			Категорія стану дерева, підстава відбору для рубки
		ділові	напівділові	дров'яні	
51	Білка			32	сучок VI
52			28	40	сучок VI
53				40	сучок VI
54				32	сучок VI
55	Дуб			24	сучок VI
56	Білка	28			сучок IV
57				36	сучок VI
58		28			сучок IV
59		32			сучок IV
60				28	сучок VI
61				32	сучок VI
62			58		сучок VI
63		32			сучок VI
64				32	сучок VI
65	Дуб			28	сучок VI
66	Білка			36	сучок VI
67				32	сучок VI
68		28			сучок IV
69			32		сучок VI
70				28	сучок VI
71		28			сучок IV
72				32	сучок VI
73		36			сучок IV
74				28	сучок VI
75				32	сучок VI
76				32	сучок VI
77			32		сучок VI
78				28	сучок VI

Всього білого
сучоків 100
Всього черного
сучоків 100
Всього білого
сучоків 100
Всього черного
сучоків 100

21.04.21р.

НУМЕРАЦІЙНА ВІДОМІСТЬ ДЕРЕВ, призначених для вибіркової санітарної рубки

(Автономна Республіка Крим, область)

(найменування власника лісів, постійного лісокористувача)

Лісництво
квартал №

виділ №

урочище

ділянка №

площа

га

Порядковий номер дерева	Порода	Ступінь товщини стовбурів, см			Категорія стану дерева, підстава відбору для рубки
		ділові	напівділові	дров'яні	
1	Сосна	24			IV
2			28		IV
3				28	IV
4		32			IV
5				32	IV
6		24			IV
7			24		IV
8		28			IV
9			28		IV
10			24		IV
11				32	IV
12		24			IV
13			24		IV
14			28		IV
15			24		IV
16		24			IV
17			28		IV
18		32			IV
19				32	IV
20		28			IV
21	Дуб		24		IV
22			24		IV
23			28		IV
24		24			IV
25			32		IV
26				32	IV
27		32			IV
28			24		IV
29			28		IV
30		24			IV
31			24		IV
32		32			IV
33			28		IV
34			24		IV
35		24			IV
36			32		IV
37		24			IV
38			28		IV
39			24		IV
40		28			IV
41			24		IV
42			28		IV
43		24			IV
44			24		IV
45		28			IV
46			32		IV
47		24			IV
48			28		IV
49			24		IV
50				28	IV

Порядковий номер дерева	Порода	Ступінь товщини стовбурів, см			Категорія стану дерева, підстава відбору для рубки
		ділові	напівділові	дров'яні	
51	Сосна		28		IV
52					
53					
54					
55					
56					
57					
58					
59					
60					
61					
62					
63					
64					
65					
66					
67					
68					
69					
70					
71					
72					
73					
74					
75					
76					
77					
78					
79					
80					
81					
82					
83					
84					
85					
86					
87					
88					
89					
90					
91					
92					
93					
94					
95					
96					
97					
98					
99					
100					

22.05.21

НУМЕРАЦІЙНА ВІДОМІСТЬ ДЕРЕВ, призначених для вибіркової санітарної рубки

(Автономна Республіка Крим, область)

(найменування власника лісів, постійного лісокористувача)

Лісництво

квартал №

виділ №

урочище

ділянка №

площа

га

Порядковий номер дерев	Порода	Ступінь товщини стовбурів, см			Категорія стану дерев, підстава відбору для рубки
		ділові	напівділові	дров'яні	
1	береза	24		24	суклода VI
2				24	суклода VI
3		28			суклода VI
4				32	суклода VI
5		24			суклода VI
6				24	суклода VI
7		24			суклода VI
8				24	суклода VI
9		24			суклода VI
10				28	суклода VI
11			32		суклода VI
12				24	суклода VI
13		28			суклода VI
14				32	суклода VI
15				24	суклода VI
16		32			суклода VI
17				28	суклода VI
18		24			суклода VI
19				24	суклода VI
20		24			суклода VI
21			24		суклода VI
22		24			суклода VI
23				24	суклода VI
24		24			суклода VI
25				28	суклода VI
26			28		суклода VI
27				24	суклода VI
28				32	суклода VI
29		32			суклода VI
30		24			суклода VI
31				24	суклода VI
32				28	суклода VI
33			24		суклода VI
34				24	суклода VI
35		24			суклода VI
36		28			суклода VI
37				24	суклода VI
38			28		суклода VI
39				28	суклода VI
40				24	суклода VI
41		28			суклода VI
42			24		суклода VI
43				24	суклода VI
44				28	суклода VI
45		24			суклода VI
46				24	суклода VI
47			24		суклода VI
48				24	суклода VI
49		24			суклода VI

Порядковий номер дерев	Порода	Ступінь товщини стовбурів, см			Категорія стану дерев, підстава відбору для рубки
		ділові	напівділові	дров'яні	
50	береза			24	суклода VI
51			28		суклода VI
52				32	суклода VI
53				24	суклода VI
54				28	суклода VI
55				24	суклода VI
56				28	суклода VI
57				24	суклода VI
58			28		суклода VI
59		28			суклода VI
60				28	суклода VI
61			24		суклода VI
62				24	суклода VI
63		24			суклода VI
64				32	суклода VI
65			24		суклода VI
66				24	суклода VI
67		32			суклода VI
68				28	суклода VI
69				24	суклода VI
70			32		суклода VI
71				28	суклода VI
72		24			суклода VI
73		32			суклода VI
74				24	суклода VI
75		28			суклода VI
76				24	суклода VI
77		28			суклода VI
78				24	суклода VI
79		24			суклода VI
80			24		суклода VI
81				24	суклода VI
82		24			суклода VI
83			32		суклода VI
84		24			суклода VI
85				24	суклода VI
86				28	суклода VI
87		32			суклода VI
88			28		суклода VI
89		28			суклода VI
90			24		суклода VI
91				24	суклода VI
92		24			суклода VI
93		32			суклода VI
94				32	суклода VI
95		28			суклода VI
96			24		суклода VI
97				24	суклода VI
98		28			суклода VI
99			28		суклода VI
100			24		суклода VI

Порядковий номер дерева	Порода	Ступінь товщини			Категорія стану дерева, підстава відбору для рубки
		ділові	напівділові	дров'яні	
101	Бухар			32	схова VI
102				21	схова VI
103		21			схова IV
104				23	схова VI
105			23		схова VI
106				23	схова VI
107				32	схова VI

Порядковий номер дерева	Порода	Ступінь товщини			Категорія стану дерева, підстава відбору для рубки
		ділові	напівділові	дров'яні	

Всього 30 сім'яних дерев

20.09.2017р.

М.П. А.В. Е.С. А.В. Б.В.
 М.П. А.В. Б.В.
 М.П. А.В. Б.В.

Всього пронумеровано дерев:

(кількість словами)

Нумерацію і перелік провели:

(посада)

(підпис)

(ініціали та прізвище)

(посада)

(підпис)

(ініціали та прізвище)

(посада)

(підпис)

(ініціали та прізвище)

(посада)

(підпис)

(ініціали та прізвище)

(Автономна Республіка Крим, область)

(найменування власника лісів, постійного лісокористувача)

Виділ №

урочище

ділянка №

площа 1,4 га

[illegible]

НУМЕРАЦІЙНА ВІДОМІСТЬ ДЕРЕВ, призначених для вибіркової санітарної рубки

(Автономна Республіка Крим, область)

(найменування власника лісів, постійного лісокористувача)

Лісництво
квартал №

виділ №

урочище

ділянка №

площа

га

Порядковий номер дерева	Порода	Ступінь товщини стовбурів, см			Категорія стану дерева, підстава відбору для рубки
		ділові	напівділові	дров'яні	
1	Сосна	28			IV
2				24	IV
3		40			IV
4		28			IV
5				24	IV
6		28			IV
7				28	VI
8		24			IV
9		28			IV
10				32	VI
11				32	VI
12		24			V
13				24	VI
14				24	VI
15				24	VI
16	Дуб	24			IV
17		24			IV
18				24	IV
19		28			IV
20		32			IV
21				24	VI
22		24			IV
23		32			IV
24		24			IV
25				24	VI
26		28			IV
27		32			IV
28		24			IV
29		28			IV
30		36			IV
31				28	VI
32				32	VI
33				28	VI
34		24			IV
35		28			IV
36				24	VI
37		28			IV
38		32			IV
39		24			IV
40		28			IV
41		24			IV
42		32			IV
43	Дуб			32	VI
44		24			IV
45		24			IV
46	Дуб			32	VI
47				36	VI
48				24	VI
49		28			IV
50				24	VI

Порядковий номер дерева	Порода	Ступінь товщини стовбурів, см			Категорія стану дерева, підстава відбору для рубки
		ділові	напівділові	дров'яні	
51	Сосна	28			IV
52		24			IV
53				28	VI
54				24	VI
55		24			IV
56				28	VI
57		24			IV
58		32			IV
59		36			IV
60		36			IV
61	Дуб			36	VI
62		28			IV
63		28			IV
64		24			IV
65		28			IV
66		32			IV
67		28			IV
68		24			IV
69		28			IV
70		28			IV
71		24			IV
72				36	VI
73		28			IV
74				32	VI
75		32			IV
76		24			IV
77		24			IV
78				28	VI
79				24	VI

Всього відомих дерев

Всього рубаних дерев

(Автономна Республіка Крим, область)

(найменування власника лісів, постійного лісокористувача)

Лісництво

квартал № 42

Виділ № 24

урочище

ділянка №

площа

[2]

[illegible]

НУМЕРАЦІЙНА ВІДОМІСТЬ ДЕРЕВ, призначених для вибіркової санітарної рубки

(Автономна Республіка Крим, область)

(найменування власника лісів, постійного лісокористувача)

Лісництво
квартал №

виділ №

урочище

ділянка №

площа га

Порядковий номер дерева	Порода	Ступінь товщини ствобурів, см			Категорія стану дерева, підстава відбору для рубки
		ділові	напівділові	дров'яні	
1	Сіка	32			IV
2		24			IV
3			28		IV
4				32	IV
5		24			IV
6				24	IV
7		28	24		IV
8			28		VI
10		24			IV
11			24		IV
12			24		V
13				32	VI
14		28			IV
15			28		VI
16			28		V
17		24			IV
18			24		IV
19		36			IV
20			24		IV
21			24		VI
22		28			IV
23			24		V
24				32	VI
25		32			IV
26				28	VI
27			24		V
28			24		VI
29			28		IV
30		24			IV
31			24		VI
32			24		V
33			24		VI
34		32			IV
35			28		VI
36			32		V
37		28			IV
38			28		VI
39			24		V
40			24		VI
41		24			IV
42				32	IV
43		24			IV
44			24		V
45			24		VI
46		32			IV
47				36	VI
48		28			VI
49			24		V
50					V

Порядковий номер дерева	Порода	Ступінь товщини ствобурів, см			Категорія стану дерева, підстава відбору для рубки
		ділові	напівділові	дров'яні	
51	Сіка			32	IV
52		24			IV
53			28		VI
54			24		V
55		24			IV
56				24	IV
57		32			IV
58			28		VI
59		28			IV
60				24	VI
61			24		VI
62				32	VI
63		24			IV
64				28	VI
65			28		V
66		28			IV
67				24	VI
68			24		V
69		28			IV
70				32	IV
71		32			IV
72				24	VI
73			28		V
74		24			IV
75			32		V
76				32	VI
77		32			IV
78			24		V
79				24	VI
80		24			IV
81				28	VI
82				24	VI
83					
84					
85					
86					
87					
88					
89					
90					
91					
92					
93					
94					
95					
96					
97					
98					
99					
100					

НУМЕРАЦІЙНА ВІДОМІСТЬ ДЕРЕВ, призначених для вибіркової санітарної рубки

(Автономна Республіка Крим, область)

(найменування власника лісів, постійного лісокористувача)

Лісництво
квартал №

виділ №

урочище

ділянка №

площа га

Порядковий номер дерева	Порода	Ступінь товщини стовбурів, см			Категорія стану дерева, підстава відбору для рубки
		ділові	напівділові	дров'яні	
1	Сосна			28	СІР
2		24		28	СІР
3			24		СІР
4		28			СІР
5			24		СІР
6				24	СІР
7				32	СІР
8		24			СІР
9			28		СІР
10				24	СІР
11		28			СІР
12				28	СІР
13				24	СІР
14				28	СІР
15				28	СІР
16		32			СІР
17				32	СІР
18				28	СІР
19		24			СІР
20			24		СІР
21				24	СІР
22		28			СІР
23				28	СІР
24				24	СІР
25		24			СІР
26			28		СІР
27			32		СІР
28				32	СІР
29		28			СІР
30				28	СІР
31				24	СІР
32		24			СІР
33				28	СІР
34			24		СІР
35				28	СІР
36			24		СІР
37		28			СІР
38				32	СІР
39				24	СІР
40				28	СІР
41		28			СІР
42				24	СІР
43				28	СІР
44		24			СІР
45				24	СІР
46			28		СІР
47				28	СІР
48		24			СІР
49				32	СІР
50				24	СІР

Порядковий номер дерева	Порода	Ступінь товщини стовбурів, см			Категорія стану дерева, підстава відбору для рубки
		ділові	напівділові	дров'яні	
51	Сосна			24	СІР
52				32	СІР
53		24			СІР
54			28		СІР
55				28	СІР
56		28			СІР
57				28	СІР
58		24			СІР
59				24	СІР
60				28	СІР
61		32			СІР
62				28	СІР
63				32	СІР
64		24			СІР
65				28	СІР
66			32		СІР
67				24	СІР
68		28			СІР
69				28	СІР
70				24	СІР
71		24			СІР
72				24	СІР
73				32	СІР
74				24	СІР
75			24		СІР
76				28	СІР
77		28			СІР
78				28	СІР
79				24	СІР
80		32			СІР
81				24	СІР
82				32	СІР
83		24			СІР
84				28	СІР
85				24	СІР
86				28	СІР
87		32			СІР
88				28	СІР
89				24	СІР
90			28		СІР
91		28			СІР
92				32	СІР
93				28	СІР
94		32			СІР
95				24	СІР

18.05.71

НУМЕРАЦІЙНА ВІДОМІСТЬ ДЕРЕВ, призначених для вибіркової санітарної рубки

(Автономна Республіка Крим, область)

(найменування власника лісів, постійного лісокористувача)

Лісництво

квартал №

виділ №

урочище

ділянка №

площа га

Порядковий номер дерева	Порода	Ступінь товщини стовбурів, см			Категорія стану дерева, підстава відбору для рубки
		ділові	напівділові	дров'яні	
1	Сосна		24	18	Сосна VI
2				36	Сосна VI
3		22		32	Сосна VI
4			28	24	Сосна VI
5				32	Сосна VI
6				32	Сосна VI
7		32		32	Сосна VI
8				36	Сосна VI
9		36		40	Сосна VI
10				32	Сосна VI
11		24		32	Сосна VI
12				32	Сосна VI
13			28	24	Сосна VI
14				32	Сосна VI
15		32		36	Сосна VI
16			36	28	Сосна VI
17				32	Сосна VI
18		32		36	Сосна VI
19			36	28	Сосна VI
20		32		32	Сосна VI
21				36	Сосна VI
22		32		32	Сосна VI
23		40		32	Сосна VI
24			36	28	Сосна VI
25				32	Сосна VI
26		28		24	Сосна VI
27				36	Сосна VI
28			28	24	Сосна VI
29				32	Сосна VI
30		36		40	Сосна VI
31				36	Сосна VI
32				32	Сосна VI
33		36		40	Сосна VI
34				36	Сосна VI
35			36	24	Сосна VI
36				32	Сосна VI
37			36	28	Сосна VI
38				32	Сосна VI
39		32		32	Сосна VI
40				36	Сосна VI
41				32	Сосна VI
42		36		40	Сосна VI
43				32	Сосна VI
44		24		28	Сосна VI
45				36	Сосна VI
46			28	24	Сосна VI
47				32	Сосна VI
48				24	Сосна VI
49				32	Сосна VI
50				32	Сосна VI

Порядковий номер дерева	Порода	Ступінь товщини стовбурів, см			Категорія стану дерева, підстава відбору для рубки
		ділові	напівділові	дров'яні	
51	Сосна			28	Сосна VI
52		32			Сосна VI
53				32	Сосна VI
54			24		Сосна VI
55				32	Сосна VI
56					
57					
58					
59					
60					
61					
62					
63					
64					
65					
66					
67					
68					
69					
70					
71					
72					
73					
74					
75					
76					
77					
78					
79					
80					
81					
82					
83					
84					
85					
86					
87					
88					
89					
90					
91					
92					
93					
94					
95					
96					
97					
98					
99					
100					

21.05.91

НУМЕРАЦІЙНА ВІДОМІСТЬ ДЕРЕВ, призначених для вибіркової санітарної рубки

(Автономна Республіка Крим, область)

(найменування власника лісів, постійного лісокористувача)

Лісництво
квартал №

виділ №

урочище

ділянка №

площа

га

Порядковий номер дерева	Порода	Ступінь товщини стовбурів, см			Категорія стану дерева, підстава відбору для рубки
		ділові	напівділові	дров'яні	
1	сосна	24		24	сучкорі
2					сучкорі
3		28			сучкорі
4		24			сучкорі
5				24	сучкорі
6				32	сучкорі
7			28		сучкорі
8			24		сучкорі
9			24		сучкорі
10				24	сучкорі
11		24			сучкорі
12				24	сучкорі
13			32		сучкорі
14		28			сучкорі
15				24	сучкорі
16		24			сучкорі
17				28	сучкорі
18			24		сучкорі
19				24	сучкорі
20		24			сучкорі
21		24			сучкорі
22			24		сучкорі
23		32			сучкорі
24				24	сучкорі
25				32	сучкорі
26		24			сучкорі
27				24	сучкорі
28		28			сучкорі
29				28	сучкорі
30			28		сучкорі
31				24	сучкорі
32		24			сучкорі
33		28			сучкорі
34				24	сучкорі
35		24			сучкорі
36				28	сучкорі
37			24		сучкорі
38				24	сучкорі
39				28	сучкорі
40				28	сучкорі
41				24	сучкорі
42				32	сучкорі
43		28			сучкорі
44				28	сучкорі
45				24	сучкорі
46				28	сучкорі
47		24			сучкорі
48		24			сучкорі
49		32			сучкорі

Порядковий номер дерева	Порода	Ступінь товщини стовбурів, см			Категорія стану дерева, підстава відбору для рубки
		ділові	напівділові	дров'яні	
50	сосна			32	сучкорі
51				24	сучкорі
52				32	сучкорі
53			24		сучкорі
54				24	сучкорі
55				32	сучкорі
56				28	сучкорі
57			28		сучкорі
58		28		28	сучкорі
59				24	сучкорі
60		24			сучкорі
61		24			сучкорі
62				28	сучкорі
63			24		сучкорі
64				24	сучкорі
65		28			сучкорі
66				24	сучкорі
67		28			сучкорі
68				24	сучкорі
69			32		сучкорі
70		24			сучкорі
71			24		сучкорі
72				24	сучкорі
73		24			сучкорі
74		28			сучкорі
75				32	сучкорі
76		28			сучкорі
77				24	сучкорі
78		24			сучкорі
79			28		сучкорі
80			24		сучкорі
81				28	сучкорі
82		24			сучкорі
83				32	сучкорі
84		28			сучкорі
85			24		сучкорі
86				24	сучкорі
87			28		сучкорі
88		24			сучкорі
89				32	сучкорі
90				28	сучкорі
91		32			сучкорі

М.П. Антоновича

М.П. Антоновича

М.П. Антоновича

Митолчурко

ДМ. Коростинський А.А.

(наиме
Шоловские

квартал №

виділ №

користувача) Анон. масив

ділянка №

площа 0,2 га

полн. к-во:	Евсимова В.В.
ст. м/л:	Антощенко О.И.
м/л:	Савенко Р.И.

[illegible]

Всего
извещено
увед.

(Автономна Республіка Крим, область)

(найменування власника лісів, постійного лісокористувача)

Виділ №

урочище

ділянка №

площа 2,4 га

[illegible]

17 AS 21

НУМЕРАЦІЙНА ВІДОМІСТЬ ДЕРЕВ, призначених для вибіркової санітарної рубки

(Автономна Республіка Крим, область)

(найменування власника лісів, постійного лісокористувача)

Лісництво

квартал №

виділ №

урочище

ділянка №

площа

га

Порядковий номер дерев	Порода	Ступінь товщини стовбурів, см			Категорія стану дерев, підстава відбору для рубки
		ділові	напівділові	дров'яні	
1	Сосна			24	сухос.
2		28			сухос.
3				28	сухос.
4				28	сухос.
5		24			сухос.
6				28	сухос.
7		32			сухос.
8			24	24	сухос.
9				28	сухос.
10				24	сухос.
11				24	сухос.
12				32	сухос.
13		28			сухос.
14				28	сухос.
15	Сосна			32	сухос.
16	Сосна	24			сухос.
17			28		сухос.
18				24	сухос.
19		28			сухос.
20		28			сухос.
21				24	сухос.
22			24		сухос.
23		24			сухос.
24				24	сухос.
25		32			сухос.
26				28	сухос.
27			24		сухос.
28				32	сухос.
29		28			сухос.
30	Сосна			32	сухос.
31	Сосна		24		сухос.
32				24	сухос.
33		24			сухос.
34				28	сухос.
35		28			сухос.
36			32		сухос.
37				24	сухос.
38		24			сухос.
39				28	сухос.
40			24		сухос.
41		24			сухос.
42				24	сухос.
43		28			сухос.
44		24			сухос.
45				24	сухос.
46				28	сухос.
47		24			сухос.
48				24	сухос.
49			28		сухос.
50			32		сухос.

Порядковий номер дерев	Порода	Ступінь товщини стовбурів, см			Категорія стану дерев, підстава відбору для рубки
		ділові	напівділові	дров'яні	
51	Сосна	28			сухос.
52				28	сухос.
53		24			сухос.
54		28			сухос.
55				28	сухос.
56					сухос.
57					сухос.
58					сухос.
59					сухос.
60					сухос.
61					сухос.
62					сухос.
63					сухос.
64					сухос.
65					сухос.
66					сухос.
67					сухос.
68					сухос.
69					сухос.
70					сухос.
71					сухос.
72					сухос.
73					сухос.
74					сухос.
75					сухос.
76					сухос.
77					сухос.
78					сухос.
79					сухос.
80					сухос.
81					сухос.
82					сухос.
83					сухос.
84					сухос.
85					сухос.
86					сухос.
87					сухос.
88					сухос.
89					сухос.
90					сухос.
91					сухос.
92					сухос.
93					сухос.
94					сухос.
95					сухос.
96					сухос.
97					сухос.
98					сухос.
99					сухос.
100					сухос.

НУМЕРАЦІЙНА ВІДОМІСТЬ ДЕРЕВ, призначених для вибіркової санітарної рубки

(Автономна Республіка Крим, область)

(найменування власника лісів, постійного лісокористувача)

Лісництво Сімферопольське
квартал № 59

виділ № 2-1

урочище

ділянка №

площа 60 га

Порядковий номер дерева	Порода	Ступінь товщини стовбурів, см			Категорія стану дерева, підстава відбору для рубки
		ділові	напівділові	дров'яні	
1	Сосна	24			III
2			18		III
3		32			III
4				32	III
5				24	III
6		24			III
7				36	III
8			24		III
9		18			III
10				18	III
11			32		III
12		24			III
13				32	III
14		32			III
15				18	III
16			18		III
17		24			III
18				32	III
19		40			III
20			32		III
21		18			III
22				32	III
23		32			III
24				36	III
25				18	III
26		24			III
27				18	III
28				32	III
29			24		III
30				24	III
31		18			III
32				18	III
33			32		III
34				24	III
35		24			III
36				40	III
37			36		III
38		32			III
39				32	III
40		18			III
41				20	III
42			18		III
43				24	III
44		24			III
45				24	III
46			32		III
47				28	III
48		24			III
49				32	III

Порядковий номер дерева	Порода	Ступінь товщини стовбурів, см			Категорія стану дерева, підстава відбору для рубки
		ділові	напівділові	дров'яні	
51	Сосна			24	III
52				18	III
53		18			III
54				32	III
55			32		III
56				24	III
57		24			III
58				18	III
59			24		III
60				32	III
61		18			III
62				24	III
63		32			III
64			36		III
65		18			III
66				24	III
67				32	III
68		32			III
69			18		III
70				18	III
71		24			III
72				32	III
73		32			III
74			18		III
75		32			III
76			32		III
77		36			III
78		18			III
79				36	III
80			24		III
81				32	III
82		32			III
83				32	III
84		18			III
85			32		III
86				18	III
87		32			III
88				32	III
89		32			III
90				36	III
91				18	III

НУМЕРАЦІЙНА ВІДОМІСТЬ ДЕРЕВ, призначених для вибіркової санітарної рубки

(Автономна Республіка Крим, область)

(найменування власника лісів, постійного лісокористувача)

Лісництво
квартал №

виділ №

урочище

ділянка №

площа га

Порядковий номер дерев	Порода	Ступінь товщини стовбурів, см			Категорія стану дерев, підстава відбору для рубки
		ділові	напівділові	дров'яні	
1	Сосна			28	сучк
2		24			сучк
3				36	сучк
4		32			сучк
5			24		сучк
6				24	сучк
7		28			сучк
8				32	сучк
9			28		сучк
10		32			сучк
11				28	сучк
12		28			сучк
13				36	сучк
14			24		сучк
15				32	сучк
16				24	сучк
17		24			сучк
18				24	сучк
19			32		сучк
20		32			сучк
21				32	сучк
22		36			сучк
23			36		сучк
24				28	сучк
25		28			сучк
26				32	сучк
27			24		сучк
28		28			сучк
29				24	сучк
30				28	сучк
31		24			сучк
32				28	сучк
33			32		сучк
34				26	сучк
35		32			сучк
36				28	сучк
37			24		сучк
38				32	сучк
39		28			сучк
40				24	сучк
41				32	сучк
42				24	сучк
43		32			сучк
44				28	сучк
45			28		сучк
46		24			сучк
47				36	сучк
48				28	сучк
49		32			сучк
50				32	сучк

Порядковий номер дерев	Порода	Ступінь товщини стовбурів, см			Категорія стану дерев, підстава відбору для рубки
		ділові	напівділові	дров'яні	
51	Сосна			24	сучк
52			28		сучк
53		28			сучк
54				32	сучк
55			28		сучк
56				28	сучк
57		24			сучк
58			32		сучк
59				36	сучк
60		32			сучк
61				24	сучк
62		36			сучк
63				32	сучк
64		24			сучк
65				28	сучк
66				24	сучк
67			24		сучк
68				28	сучк
69		32			сучк
70				36	сучк
71		36			сучк
72			32		сучк
73		28			сучк
74				32	сучк
75			28		сучк
76				28	сучк
77		32			сучк
78				32	сучк
79			36		сучк
80		28			сучк
81				22	сучк
82			24		сучк
83		36			сучк
84				32	сучк
85		32			сучк
86			28		сучк
87				36	сучк
88				32	сучк
89		24			сучк
90			28		сучк
91				28	сучк
92		36			сучк
93				24	сучк
94				36	сучк
95			28		сучк
96				28	сучк
97		28			сучк
98				32	сучк
99				24	сучк

7.05.21

Eiteman 1313 CH
 Kuntze 1313 CH
 Ostrya 1313 CH

Nov 20 1887 to Feb 24 1888

НУМЕРАЦІЙНА ВІДОМІСТЬ ДЕРЕВ, призначених для вибіркової санітарної рубки

(Автономна Республіка Крим, область)

(найменування власника лісів, постійного лісокористувача)

Лісництво
квартал №

виділ №

урочище

ділянка №

площа

га

Порядковий номер дерева	Порода	Ступінь товщини стовбурів, см			Категорія стану дерева, підстава відбору для рубки
		ділові	напівділові	дров'яні	
1	береза	28		24	сухощі VI
2			24	24	сухощі VI
3			24	24	сухощі VI
4				24	сухощі VI
5		28		24	сухощі VI
6				24	сухощі VI
7				24	сухощі VI
8			28	24	сухощі VI
9				24	сухощі VI
10		24		24	сухощі VI
11				24	сухощі VI
12		32		24	сухощі VI
13				24	сухощі VI
14		24		24	сухощі VI
15				24	сухощі VI
16			24	24	сухощі VI
17				24	сухощі VI
18		28		24	сухощі VI
19				24	сухощі VI
20				24	сухощі VI
21				24	сухощі VI
22				24	сухощі VI
23			28	24	сухощі VI
24				24	сухощі VI
25				24	сухощі VI
26		28		24	сухощі VI
27				24	сухощі VI
28			32	24	сухощі VI
29		24		24	сухощі VI
30				24	сухощі VI
31				24	сухощі VI
32		28		24	сухощі VI
33				24	сухощі VI
34				24	сухощі VI
35		24		24	сухощі VI
36				24	сухощі VI
37			24	24	сухощі VI
38				24	сухощі VI
39		28		24	сухощі VI
40				24	сухощі VI
41			28	24	сухощі VI
42		24		24	сухощі VI
43				24	сухощі VI
44				24	сухощі VI
45				24	сухощі VI
46				24	сухощі VI
47			32	24	сухощі VI
48		24		24	сухощі VI
49		36		24	сухощі VI

Порядковий номер дерева	Порода	Ступінь товщини стовбурів, см			Категорія стану дерева, підстава відбору для рубки
		ділові	напівділові	дров'яні	
50	береза			24	сухощі VI
51				24	сухощі VI
52				24	сухощі VI
53				24	сухощі VI
54				24	сухощі VI
55				24	сухощі VI
56				24	сухощі VI
57				24	сухощі VI
58				24	сухощі VI
59				24	сухощі VI
60				24	сухощі VI
61				24	сухощі VI
62				24	сухощі VI
63				24	сухощі VI
64				24	сухощі VI
65				24	сухощі VI
66				24	сухощі VI
67				24	сухощі VI
68				24	сухощі VI
69				24	сухощі VI
70				24	сухощі VI
71				24	сухощі VI
72				24	сухощі VI
73				24	сухощі VI
74				24	сухощі VI
75				24	сухощі VI
76				24	сухощі VI
77				24	сухощі VI
78				24	сухощі VI
79				24	сухощі VI
80				24	сухощі VI
81				24	сухощі VI
82				24	сухощі VI
83				24	сухощі VI
84				24	сухощі VI
85				24	сухощі VI
86				24	сухощі VI
87				24	сухощі VI
88				24	сухощі VI
89				24	сухощі VI
90				24	сухощі VI
91				24	сухощі VI
92				24	сухощі VI
93				24	сухощі VI
94				24	сухощі VI
95				24	сухощі VI
96				24	сухощі VI
97				24	сухощі VI
98				24	сухощі VI
99				24	сухощі VI
100				24	сухощі VI

Всього було
позначено
дерев

наш А.О. Сидоров В.Р.
м.п. Пашук А.Н.
с.п.п. Антоменко О.В.

22.04.21 р.

НУМЕРАЦІЙНА ВІДОМІСТЬ ДЕРЕВ, призначених для вибіркової санітарної рубки

(Автономна Республіка Крим, область)

(найменування власника лісів, постійного лісокористувача)

Лісництво

квартал №

виділ №

урочище

ділянка №

площа

га

Порядковий номер дерева	Порода	Ступінь товщини стовбурів, см			Категорія стану дерева, підстава відбору для рубки
		ділові	напівділові	дров'яні	
1	Білка			28	середній V
2				24	середній VI
3			28		середній VI
4				24	середній VI
5				28	середній VI
6			24		середній VI
7				24	середній VI
8		28			середній IV
9				24	середній VI
10			28		середній V
11	Дуб			24	середній VI
12	Білка		24		середній V
13				32	середній VI
14				24	середній VI
15		28			середній IV
16				24	середній VI
17		24			середній IV
18				24	середній VI
19				32	середній VI
20				28	середній VI
21		28			середній IV
22			28		середній VI
23	Дуб			24	середній VI
24	Білка	24			середній IV
25			24		середній VI
26			24		середній VI
27			32		середній V
28				32	середній VI
29				28	середній VI
30			28		середній VI
31				24	середній VI
32			24		середній VI
33				28	середній VI
34	Дуб			24	середній VI
35	Білка	28			середній IV
36				28	середній VI
37		24			середній IV
38				28	середній VI
39			24		середній VI
40				24	середній VI
41				32	середній VI
42		32			середній IV
43				28	середній VI
44				24	середній VI
45			24		середній VI
46			24		середній VI
47		28			середній IV
48				24	середній VI
49		28			середній IV
50				28	середній VI

Порядковий номер дерева	Порода	Ступінь товщини стовбурів, см			Категорія стану дерева, підстава відбору для рубки
		ділові	напівділові	дров'яні	
51	Білка			24	середній VI
52				24	середній VI
53			24		середній VI
54				28	середній VI
55		28			середній IV
56				24	середній VI
57			24		середній VI
58				28	середній VI
59		24			середній IV
60				24	середній VI
61		28			середній IV
62	Дуб			28	середній VI
63	Білка	24			середній IV
64				28	середній VI
65		24			середній IV
66				24	середній VI
67		24			середній IV
68				28	середній VI
69				24	середній VI
70			24		середній VI
71				26	середній VI
72				28	середній VI
73				32	середній VI
74		28			середній IV
75	Дуб			28	середній VI
76	Білка	24			середній IV
77			28		середній VI
78		28			середній IV
79			32		середній VI
80		24			середній IV
81			28		середній VI
82		24			середній IV
83		32			середній IV
84			28		середній VI

Всього облікованих дерев: 100
з них: 10 - Білка, 90 - Дуб
з них: 10 - середній IV, 90 - середній VI
з них: 10 - середній IV, 90 - середній VI

24.04.21р.

призначених для вибі
Володимир

Р.Н. Корольков

(найменування власника лісів, постійного лісокористувача) _____ урочище _____

Chen, Ben

934

5

ділянка №

72

Порядковий номер дерева	Порода	Ступінь товщини стовбурів, см			Категорія стану дерева, підстава відбору для рубки
		ділові	напівділові	дров'яні	
1	Сосна	24		28	IV
2				28	IV
3		24			IV
4				32	IV
5			28		IV
6		28			IV
7				24	IV
8		32			IV
9				24	VI
10		28			IV
11				32	IV
12			28		V
13				28	VI
14		28			V
15				32	VI
16				24	VI
17		24			IV
18				24	VI
19			24		V
20		28			IV
21				32	VI
22				24	VI
23		24			IV
24				28	VI
25			28		V
26				28	VI
27		32			IV
28				24	VI
29				24	VI
30		24			IV
31				32	VI
32		32			IV
33			32		V
34				32	VI
35		28			IV
36				28	VI
37			24		V
38				24	VI
39		32			IV
40				32	VI
41				24	VI
42		24			IV
43				28	VI
44			28		V
45				32	VI
46				24	VI
47		28			IV
48				28	VI
49			28		V
50				28	VI

Порядковий номер дерева	Порода	Ступінь товщини стовбурів, см			Категорія стану дерева, підстава відбору для рубки	
		ділові	напівділові	дров'яні		
57	Сосна			28	СРР	VI
58		28		32	СРР	VI
59			28		СРР	VI
60		28		24	СРР	VI
61	РР			24	СРР	VI
62			32		СРР	VI
63		24			СРР	VI
64			24		СРР	VI
65				32	СРР	VI
66			24		СРР	VI
67				24	СРР	VI
68			24		СРР	VI
69		28			СРР	VI
70				36	СРР	VI
71				22	СРР	VI
72		24			СРР	VI
73				24	СРР	VI
74				24	СРР	VI
75				32	СРР	VI
76				24	СРР	VI
77				24	СРР	VI
78		32			СРР	VI
79				24	СРР	VI
80				24	СРР	VI
81				24	СРР	VI

Всього дерев списано
81 шт. 80 шт.

Список №3
Харьков 8.5
Харьков 8.5

Beccombero chagat
dun papab

Esc. morio 483
 L. romanus 484
 L. romanus 485

10-05-71

НУМЕРАЦІЙНА ВІДОМІСТЬ ДЕРЕВ, призначених для вибіркової санітарної рубки

(Автономна Республіка Крим, область)

(найменування власника лісів, постійного лісокористувача)

Лісництво
квартал №

виділ №

урочище

ділянка №

площа

га

Порядковий номер дерева	Порода	Ступінь товщини стовбурів, см			Категорія стану дерева, підстава відбору для рубки
		ділові	напівділові	дров'яні	
1	сосна			24	сухос. IV
2		32			сухос. IV
3			28		сухос. VI
4				28	сухос. VI
5				24	сухос. VI
6		28			сухос. VI
7				36	сухос. VI
8			28		сухос. VI
9				24	сухос. VI
10		28			сухос. VI
11				28	сухос. VI
12			24		сухос. VI
13				28	сухос. VI
14		28			сухос. VI
15				28	сухос. VI
16				28	сухос. VI
17		24			сухос. IV
18			28		сухос. VI
19		24			сухос. VI
20				24	сухос. VI
21		32			сухос. VI
22		24			сухос. VI
23			24		сухос. VI
24				24	сухос. VI
25				24	сухос. VI
26				24	сухос. VI
27				24	сухос. VI
28		28			сухос. VI
29				32	сухос. VI
30		28			сухос. VI
31				24	сухос. VI
32			28		сухос. VI
33				28	сухос. VI
34				24	сухос. VI
35		24			сухос. VI
36			32		сухос. VI
37				24	сухос. VI
38		24			сухос. VI
39			24		сухос. VI
40		24			сухос. VI
41		36			сухос. VI
42				24	сухос. VI
43		28			сухос. VI
44				28	сухос. VI
45			24		сухос. VI
46				28	сухос. VI
47		24			сухос. VI
48				28	сухос. VI
49			24		сухос. VI
50		28			сухос. VI

Порядковий номер дерева	Порода	Ступінь товщини стовбурів, см			Категорія стану дерева, підстава відбору для рубки
		ділові	напівділові	дров'яні	
51	сосна			40	сухос. VI
52				28	сухос. VI
53				36	сухос. VI
54				24	сухос. VI
55			32		сухос. VI
56				32	сухос. VI
57				28	сухос. VI
58		24			сухос. VI
59		24			сухос. VI
60				28	сухос. VI
Всіх взятих на лісництві дерев					
всіх взятих на лісництві дерев					
всіх взятих на лісництві дерев					
всіх взятих на лісництві дерев					
всіх взятих на лісництві дерев					
всіх взятих на лісництві дерев					
всіх взятих на лісництві дерев					
всіх взятих на лісництві дерев					
всіх взятих на лісництві дерев					
всіх взятих на лісництві дерев					
всіх взятих на лісництві дерев					
всіх взятих на лісництві дерев					
всіх взятих на лісництві дерев					
всіх взятих на лісництві дерев					
всіх взятих на лісництві дерев					
всіх взятих на лісництві дерев					
всіх взятих на лісництві дерев					
всіх взятих на лісництві дерев					
всіх взятих на лісництві дерев					
всіх взятих на лісництві дерев					
всіх взятих на лісництві дерев					
всіх взятих на лісництві дерев					
всіх взятих на лісництві дерев					
всіх взятих на лісництві дерев					
всіх взятих на лісництві дерев					
всіх взятих на лісництві дерев					
всіх взятих на лісництві дерев					
всіх взятих на лісництві дерев					
всіх взятих на лісництві дерев					
всіх взятих на лісництві дерев					
всіх взятих на лісництві дерев					
всіх взятих на лісництві дерев					
всіх взятих на лісництві дерев					
всіх взятих на лісництві дерев					
всіх взятих на лісництві дерев					
всіх взятих на лісництві дерев					
всіх взятих на лісництві дерев					
всіх взятих на лісництві дерев					
всіх взятих на лісництві дерев					
всіх взятих на лісництві дерев					
всіх взятих на лісництві дерев					
всіх взятих на лісництві дерев					
всіх взятих на лісництві дерев					
всіх взятих на лісництві дерев					
всіх взятих на лісництві дерев					
всіх взятих на лісництві дерев					
всіх взятих на лісництві дерев					
всіх взятих на лісництві дерев					
всіх взятих на лісництві дерев					
всіх взятих на лісництві дерев					
всіх взятих на лісництві дерев					
всіх взятих на лісництві дерев					
всіх взятих на лісництві дерев					
всіх взятих на лісництві дерев					
всіх взятих на лісництві дерев					
всіх взятих на лісництві дерев					
всіх взятих на лісництві дерев					
всіх взятих на лісництві дерев					
всіх взятих на лісництві дерев					
всіх взятих на лісництві дерев					
всіх взятих на лісництві дерев					
всіх взятих на лісництві дерев					
всіх взятих на лісництві дерев					
всіх взятих на лісництві дерев					
всіх взятих на лісництві дерев					
всіх взятих на лісництві дерев					
всіх взятих на лісництві дерев					
всіх взятих на лісництві дерев					
всіх взятих на лісництві дерев					
всіх взятих на лісництві дерев					
всіх взятих на лісництві дерев					

V. S. Gerasimov

(найменування власника лісів, постійного лісокористувача)

Судан Бели

виділ №

18

урочище

ділянка №

площа

[6]

13660 1/2 hr 1/2 hr 1/2 hr 1/2 hr
1/2 hr 1/2 hr 1/2 hr 1/2 hr

Евдоким ВВ
Личинин ВВ
Степанов АА

призначених для вибіркової санітарної рубки

(Автономна Республіка Крим, область)

(найменування власника лісів, постійного лісокористувача)

Лісництво

квартал №

виділ №

урочище

ділянка №

площа 10

ra

[illegible][illegible]

Итого 18 300

ОК, Коростинська вул. 10

(найменування власника лісів, постійного лісокористувача)

Стор. 103 виділ №

Виділ № 20

урочище

ділянка №

площа 28 га

Всего взято в перем.
Прислано истреб. 8000

[illegible]

Erasmus B.B. Jr.
Frederick B.B.
Henry B.B.

9.05.71

Михаил Усманов

ОМ. Високи м. Високи м.

(найменування власника лісів, постійного

Стор. 103 виділ №

28

ділянка №

ra

At June 28 1948/16 J. J. J. J.

Cucurbit 18.5 g
 Lycopodium 0.6 g
 Spumellaria 0.8 g

4405.74

НУМЕРАЦІЙНА ВІДОМІСТЬ ДЕРЕВ, призначених для вибіркової санітарної рубки

(Автономна Республіка Крим, область)

(найменування власника лісів, постійного лісокористувача)

Лісництво
квартал №

виділ №

урочище

ділянка №

площа

га

Порядковий номер дерев	Порода	Ступінь товщини ствобурів, см			Категорія стану дерев, підстава відбору для рубки
		ділові	напівділові	дров'яні	
1	сосна	24		24	сухос. VI
2				24	сухос. VI
3		24			сухос. VI
4				32	сухос. VI
5			24		сухос. VI
6				24	сухос. VI
7		28			сухос. VI
8				28	сухос. VI
9		24			сухос. VI
10				32	сухос. VI
11			24		сухос. VI
12				28	сухос. VI
13				24	сухос. VI
14			28		сухос. VI
15				24	сухос. VI
16		24			сухос. VI
17		24			сухос. VI
18		28			сухос. VI
19				24	сухос. VI
20		24			сухос. VI
21				24	сухос. VI
22			24		сухос. VI
23		32			сухос. VI
24				24	сухос. VI
25		24			сухос. VI
26				28	сухос. VI
27			28		сухос. VI
28		24			сухос. VI
29				24	сухос. VI
30			24		сухос. VI
31				28	сухос. VI
32				24	сухос. VI
33				24	сухос. VI
34		24			сухос. VI
35				24	сухос. VI
36		24			сухос. VI
37				32	сухос. VI
38			24		сухос. VI
39				24	сухос. VI
40				24	сухос. VI
41		24			сухос. VI
42				28	сухос. VI
43			24		сухос. VI
44				24	сухос. VI
45		24			сухос. VI
46				24	сухос. VI
47		24			сухос. VI
48				24	сухос. VI
49		32			сухос. VI
50		24			сухос. VI

Порядковий номер дерев	Порода	Ступінь товщини ствобурів, см			Категорія стану дерев, підстава відбору для рубки
		ділові	напівділові	дров'яні	
51	сосна		24		сухос. VI
52				24	сухос. VI
53			28		сухос. VI
54			24		сухос. VI
55				24	сухос. VI
56				28	сухос. VI
57		28			сухос. VI
58			24		сухос. VI
59				24	сухос. VI
60		24			сухос. VI
61			28		сухос. VI
62		24			сухос. VI
63				24	сухос. VI
64			24		сухос. VI
65				24	сухос. VI
66		24			сухос. VI
67				28	сухос. VI
68		32			сухос. VI
69				24	сухос. VI
70				28	сухос. VI
71			24		сухос. VI
72				32	сухос. VI
73				28	сухос. VI
74			28		сухос. VI
75				24	сухос. VI
76			24		сухос. VI
77				28	сухос. VI
78				24	сухос. VI
79			28		сухос. VI
80			24		сухос. VI
81				28	сухос. VI
82				24	сухос. VI
83			24		сухос. VI
84				28	сухос. VI
85		28			сухос. VI
86				24	сухос. VI
87			24		сухос. VI
88		24			сухос. VI
89				28	сухос. VI
90		24			сухос. VI
91				24	сухос. VI
92			28		сухос. VI
93		24			сухос. VI
94				24	сухос. VI
95			24		сухос. VI
96		28			сухос. VI
97				24	сухос. VI
98			32		сухос. VI
99				28	сухос. VI
100			32		сухос. VI

Кутушова

ОМ. Корсунівська М.

(найменування власника лісів, постійного лісокористувача)

квартал №

107

виділ №

10

ділянка №

площа 33

[2]

Порядковий номер дерева	Порода	Ступінь товщини стовбурів, см			Категорія стану дерева, підстава відбору для рубки
		ділові	напівділові	дров'яні	
1	сосна			24	сучков.
2		24			сучков.
3		32			сучков.
4				28	сучков.
5			24		сучков.
6		28			сучков.
7				24	сучков.
8			28		сучков.
9		28		32	сучков.
10				24	сучков.
11		24			сучков.
12				28	сучков.
13		24			сучков.
14			24		сучков.
15		24			сучков.
16				24	сучков.
17		28			сучков.
18				28	сучков.
19				24	сучков.
20		24			сучков.
21				28	сучков.
22		28			сучков.
23				24	сучков.
24		24			сучков.
25		24			сучков.
26				24	сучков.
27				28	сучков.
28		28			сучков.
29				24	сучков.
30			24		сучков.
31				28	сучков.
32		28			сучков.
33				24	сучков.
34				28	сучков.
35				24	сучков.
36		24			сучков.
37				28	сучков.
38				24	сучков.
39			28		сучков.
40				28	сучков.
41				24	сучков.
42				28	сучков.
43				24	сучков.
44		28			сучков.
45				28	сучков.
46				24	сучков.
47				28	сучков.
48				24	сучков.
49		24			сучков.
50				24	сучков.

[illegible]

Мітальська

ОТК. 20.000.000.000

Лісництво

виділ №

урочище

ділянка №

площа 28 га

Продолжить работу по
доп. раб.

[illegible]

Cucurbit B/B
 Lycopodium B/B
 Hymenophyllum B/B

1385. 7-1