

ПОГОДЖУЮ

Директор державного спеціалізованого лісозахисного підприємства "Вінницялісозахист"



В.В. Чудак

(підпис, ініціали та прізвище)

2020 року

ПОГОДЖУЮ

Перший заступник начальника Житомирського обласного управління лісового та мисливського



Р.В. Ільїн

(підпис, ініціали та прізвище)

2021 року

ПЕРЕЛІК

заходів з поліпшення санітарного стану лісів на 2021 рік
по ДП "Коростишівське лісове господарство" Житомирського ОУЛМГ
(наименовання власника лісів, постійного лісокористувача)

Житомирська область

(Автономна Республіка Крим, область)

Лісництво (урочище)	Номер кварталу	Номер виділу	Площа виділу, гектарів	Номер підвиділу	Площа підвиділу, гектарів		Коротка таксаційна характеристика насадження відповідно до матеріалів лісовпорядкування							Категорія захисності	Вид запланованих заходів	Причини призначення заходів	Орієнтовний запас деревини, що підлягає вирубуванню, куб. м на 1 га	Наявність рослин і тварин, занесених до Червоної книги України
					загальна	у тому числі площа, можлива для експлуатації	склад	вік, років	повнота	бонітет	середня висота, м	середній діаметр, см	запас деревостану, куб. метрів на 1 гектар					
1	2	3	4	5	6	7	8	9	10	11	12	13	14	15	16	17	18	19
Дубовецьке	1	19	3,1		3,1	3,1	10Сз	101	0,5	1	28	40	310	3	СРВ	Короїд вершинний	40	немає
Дубовецьке	1	46	2,0		2,0	2,0	10Сз	106	0,5	2	27	36	300	3	СРВ	Короїд вершинний	30	немає
Дубовецьке	1	50	0,8		0,8	0,8	8Сз2Влч	106	0,55	2	27	40	300	3	СРВ	Короїд вершинний	45	немає
Дубовецьке	2	24	0,4		0,4	0,4	10Сз+Дз	106	0,5	1	30	40	340	3	СРВ	Короїд вершинний	40	немає
Дубовецьке	5	32	4,0		4,0	4,0	10Сз+Влч	68	0,6	1	25	32	320	3	СРВ	Короїд вершинний	30	немає
Дубовецьке	7	45	0,9		0,9	0,9	6Сз3Влч1Дз	121	0,55	2	28	48	270	3	СРВ	Короїд вершинний	50	немає
Дубовецьке	11	23	0,8		0,8	0,8	10Сзк	91	0,6	1А	31	40	420	4	СРВ	Коренева губка	40	немає
Дубовецьке	11	34	1,0		1,0	1,0	10Сзк	91	0,55	1А	31	40	390	4	СРВ	Коренева губка	40	немає
Дубовецьке	11	35	0,9		0,9	0,9	10Сзк	91	0,7	1А	31	40	500	4	СРВ	Коренева губка	50	немає
Дубовецьке	11	40	0,9		0,9	0,9	10Сзк	91	0,55	1А	31	40	390	4	СРВ	Коренева губка	35	немає
Дубовецьке	13	16	3,2		3,2	3,2	10Сз	67	0,5	1А	26	32	280	4	СРВ	Короїд вершинний	30	немає
Дубовецьке	13	40	1,2		1,2	1,2	7Сз2Бп1Дз	70	0,65	1А	27	32	330	3	СРВ	Короїд вершинний	40	немає
Дубовецьке	15	1	0,6		0,6	0,6	7Сз3Бп	66	0,7	1	24	30	260	3	СРВ	Короїд вершинний	60	немає

Лісництво (урочище)	Номер кварталу	Номер виділу	Площа виділу, гектарів	Номер підвиділу	Площа підвиділу, гектарів		Коротка таксаційна характеристика насадження відповідно до матеріалів лісовпорядкування							Категорія захисності	Вид запланованих заходів	Причини призначення заходів	Орієнтовний запас деревини, що підлягає вирубуванню, куб. м на 1 га	Наявність рослин і тварин, занесених до Червоної книги України
					загальна	у тому числі площа, можлива для експлуатації	склад	вік, років	повнота	бонітет	середня висота, м	середній діаметр, см	запас деревостану, куб. метрів на 1 гектар					
1	2	3	4	5	6	7	8	9	10	11	12	13	14	15	16	17	18	19
Дубовецьке	15	16	2,7		2,7	2,7	6Сз1Дз2Бп1Акб	62	0,65	1Б	27	32	300	4	СРВ	Короїд вершинний	35	немає
Дубовецьке	15	23	2,0		2,0	2,0	5Сз2Дз3Бп+Ос	55	0,7	1Б	27	32	320	4	СРВ	Короїд вершинний	40	немає
Дубовецьке	16	46	1,3		1,3	1,3	9Сз1Бп	48	0,65	1А	20	28	240	4	СРВ	Короїд вершинний	60	немає
Дубовецьке	17	18	7,9		7,9	7,9	9Сз1Бп+Дз	57	0,65	1А	24	32	310	4	СРВ	Короїд вершинний	20	немає
Дубовецьке	22	27	2,5		2,5	2,5	8Сз2Бп+Ос+Яле+Дз	51	0,7	1А	22	30	280	4	СРВ	Короїд вершинний	30	немає
Дубовецьке	23	14	8,7		8,7	8,7	9Сз1Дз+Бп+Лпд	56	0,65	1Б	25	30	330	4	СРВ	Короїд вершинний	20	немає
Дубовецьке	23	22	5,5		5,5	5,5	8Сз1Бп+1Яле	53	0,75	1А	23	28	340	4	СРВ	Короїд вершинний	30	немає
Дубовецьке	23	24	3,8		3,8	3,8	6Сз2Яле2Бп	49	0,7	1А	23	28	300	4	СРВ	Короїд вершинний	50	немає
Дубовецьке	24	10	11,3	1	6,3	6,3	10Сз+Бп	52	0,7	1А	23	28	340	4	СРВ	Короїд вершинний	20	немає
Дубовецьке	24	19	4,7		4,7	4,7	7Сз3Яле+Бп+Акб	54	0,7	1Б	25	30	390	4	СРВ	Короїд вершинний	50	немає
Дубовецьке	25	5	6,0		6,0	6,0	9Сз1Бп	46	0,75	1А	21	30	300	4	СРВ	Короїд вершинний	20	немає
Дубовецьке	26	2	20,0	1	10,0	10,0	10Сз	67	0,55	1А	25	32	300	4	СРВ	Короїд вершинний	20	немає
Дубовецьке	28	2	2,6		2,6	2,6	8Сз2Дз	64	0,7	1А	27	32	390	4	СРВ	Короїд вершинний	30	немає
Дубовецьке	28	11	1,8		1,8	1,8	7Сз2Дз1Бп	63	0,7	1А	26	30	340	4	СРВ	Короїд вершинний	50	немає
Дубовецьке	30	3	1,2		1,2	1,2	10Сз	66	0,7	1Б	28	36	440	4	СРВ	Короїд вершинний	50	немає
Дубовецьке	34	6	2,7		2,7	2,7	10Сз+Дз+Гз	54	0,6	1	21	28	260	4	СРВ	Короїд вершинний	40	немає
Дубовецьке	35	30	2,2		2,2	2,2	8Сз2Бп	48	0,6	1	19	24	190	4	СРВ	Короїд вершинний	45	немає
Дубовецьке	35	31	2,9		2,9	2,9	10Сз	53	0,7	1А	22	28	320	4	СРВ	Короїд вершинний	45	немає
Дубовецьке	38	6	2,7		2,7	2,7	9Сз1Бп	59	0,6	1А	26	32	320	4	СРВ	Короїд вершинний	90	немає
Дубовецьке	38	9	2,3		2,3	2,3	10Сз+Дз+Бп	68	0,7	1А	27	32	420	4	СРВ	Короїд вершинний	20	немає
Дубовецьке	38	10	6,6	1	2,0	2,0	10Сз+Дз+Ос	59	0,65	1А	25	28	350	4	СРВ	Короїд вершинний	30	немає
Дубовецьке	38	12	8,7	1	3,0	3,0	10Сз+Бп+Дз	70	0,6	1А	26	36	340	4	СРВ	Короїд вершинний	20	немає
Дубовецьке	38	14	0,4		0,4	0,4	10Сз+Дз	71	0,6	1А	28	32	370	4	СРВ	Короїд вершинний	70	немає
Дубовецьке	39	1	7,7		7,7	7,7	9Сз1Бп	56	0,65	1Б	26	32	340	4	СРВ	Короїд вершинний	40	немає
Дубовецьке	41	24	18,7	1	10,0	10,0	10Сзк	66	0,6	1А	26	30	340	4	СРВ	Коренева губка	40	немає
Дубовецьке	42	13	14,6	1	10,0	10,0	10Сзк	76	0,6	1А	28	36	370	4	СРВ	Коренева губка	35	немає
Дубовецьке	42	25	5,5		5,5	5,5	10Сз	76	0,6	1А	27	36	360	4	СРВ	Короїд вершинний	30	немає
Дубовецьке	42	32	8,0		8,0	8,0	10Сзк	76	0,55	1А	28	36	350	4	СРВ	Коренева губка	35	немає
Дубовецьке	43	16	2,2		2,2	2,2	10Сзк	66	0,6	1	24	28	300	4	СРВ	Коренева губка	25	немає

Лісництво (урочище)	Номер кварталу	Номер виділу	Площа виділу, гектарів	Номер підвиділу	Площа підвиділу, гектарів		Коротка таксаційна характеристика насадження відповідно до матеріалів лісовпорядкування							Категорія захисності	Вид запланованих заходів	Причини призначення заходів	Орієнтовний запас деревини, що підлягає вирубуванню, куб. м на 1 га	Наявність рослин і тварин, занесених до Червоної книги України
					загальна	у тому числі площа, можлива для експлуатації	склад	вік, років	повнота	бонітет	середня висота, м	середній діаметр, см	запас деревостану, куб. метрів на 1 гектар					
1	2	3	4	5	6	7	8	9	10	11	12	13	14	15	16	17	18	19
Дубовецьке	46	44	3,0		3,0	3,0	9Сз1Дз+Клг+Влч+Яле	76	0,6	1	26	40	330	4	СРВ	Короїд вершинний	40	немає
Дубовецьке	49	14	1,8		1,8	1,8	10Сз	80	0,65	1	25	36	350	3	СРВ	Короїд вершинний	30	немає
Дубовецьке	49	20	1,0		1,0	1,0	10Сз+Бп	79	0,65	1	26	36	370	3	СРВ	Короїд вершинний	20	немає
Дубовецьке	51	4	1,9		1,9	1,9	8Сз1Бп1Влч	101	0,6	1	29	32	340	3	СРВ	Короїд вершинний	35	немає
Дубовецьке	51	12	20,5	1	10,0	10,0	10Сзк	76	0,6	1	23	26	290	3	СРВ	Коренева губка	20	немає
Дубовецьке	51	14	0,6		0,6	0,6	10Сзк	101	0,55	2	26	36	310	3	СРВ	Коренева губка	30	немає
Разом					166,7	166,7												
Івницьке	1	4	0,8		0,8	0,8	7Сз(70)2Сз(110)1Дз+Бп	70	0,70	1А	26	28	410	4	СРВ	Короїд вершинний	40	немає
Івницьке	4	14	3,5		3,5	3,5	4Сз2Дз4Бп+Влч+Ос	81	0,55	1	26	34	230	4	СРВ	Короїд вершинний	35	немає
Івницьке	5	5	5,5		5,5	5,5	10Сз+Бп	69	0,62	1А	26	26	350	4	СРВ	Короїд вершинний	25	немає
Івницьке	9	16	2,2		2,2	2,2	4Сз1Дз2Бп3Влч	74	0,60	1	26	34	280	4	СРВ	Короїд вершинний	25	немає
Івницьке	9	19	3,6		3,6	3,6	10Сз+Бп	78	0,55	1	27	30	330	4	СРВ	Короїд вершинний	20	немає
Івницьке	16	31	0,8		0,8	0,8	9Сз1Бп	47	0,75	1Б	24	22	380	4	СРВ	Короїд вершинний	35	немає
Івницьке	16	29	2,6		2,6	2,6	10Сз+Бп+Дз	59	0,70	1Б	28	26	440	4	СРВ	Короїд вершинний	25	немає
Івницьке	16	30	5,4		5,4	5,4	9Сз1Бп+Дз	57	0,70	1Б	28	26	420	4	СРВ	Короїд вершинний	20	немає
Івницьке	16	19	1,2		1,2	1,2	10Сз+Дз+Ос	44	0,75	1Б	23	22	360	4	СРВ	Короїд вершинний	45	немає
Івницьке	17	17	2,3		2,3	2,3	9Сз1Гз+Яле+Бп	59	0,55	1Б	28	22	330	4	СРВ	Короїд вершинний	40	немає
Івницьке	17	14	1,9		1,9	1,9	7Яле1Сз1Ос1Гз	57	0,75	1А	23	20	400	4	СРВ	Короїд типограф	35	немає
Івницьке	17	18	2,4		2,4	2,4	5Яле3Сз2Гз	59	0,65	1А	25	24	280	4	СРВ	Короїд типограф	25	немає
Івницьке	20	5	3,4		3,4	3,4	9Сз1Дз+Бп	65	0,70	1	24	24	350	4	СРВ	Короїд вершинний	25	немає
Івницьке	20	1	3,3		3,3	3,3	9Сз1Бп+Дз	66	0,60	1А	27	24	350	4	СРВ	Короїд вершинний	30	немає
Івницьке	20	7	9,4		9,4	9,4	7Сз1Бп2Дз+Яле	66	0,70	1А	27	26	350	4	СРВ	Короїд вершинний	20	немає
Івницьке	22	3	7,2	1	1,0	1,0	10Сз+Дз+Бп	81	0,54	1А	28	26	340	4	СРВ	Короїд вершинний	45	немає
Івницьке	23	12	1,7		1,7	1,7	4Сз2Ос2Бп1Дз1Гз+Влч	58	0,70	1Б	27	24	360	4	СРВ	Короїд вершинний	35	немає
Івницьке	29	6	0,2		0,2	0,2	7Сз2Дз1Бп	86	0,55	1	27	34	290	4	СРВ	Короїд вершинний	50	немає
Івницьке	45	23	0,4		0,4	0,4	10Сз+Влч+Бп	96	0,50	1	28	36	310	4	СРВ	Короїд вершинний	50	немає
Івницьке	55	1	3,8		3,8	3,8	8Сз2Бп+Дз	48	0,70	1Б	25	20	360	4	СРВ	Короїд вершинний	25	немає
Івницьке	56	17	0,8		0,8	0,8	10Сз	76	0,65	1А	28	32	410	4	СРВ	Короїд вершинний	40	немає
Івницьке	56	23	1,5		1,5	1,5	9Сз1Бп+Дз+Ос	71	0,65	1А	28	32	400	4	СРВ	Короїд вершинний	35	немає

Лісництво (урочище)	Номер кварталу	Номер виділу	Площа виділу, гектарів	Номер підвиділу	Площа підвиділу, гектарів		Коротка таксаційна характеристика насадження відповідно до матеріалів лісовпорядкування							Категорія захисності	Вид запланованих заходів	Причини призначення заходів	Орієнтовний запас деревини, що підлягає вирубуванню, куб. м на 1 га	Наявність рослин і тварин, занесених до Червоної книги України
					загальна	у тому числі площа, можлива для експлуатації	склад	вік, років	повнота	бонітет	середня висота, м	середній діаметр, см	запас деревостану, куб. метрів на 1 гектар					
1	2	3	4	5	6	7	8	9	10	11	12	13	14	15	16	17	18	19
Івницьке	57	4	1,3		1,3	1,3	6Сз3Влч1Дз+Бп	101	0,55	1	29	40	300	4	CPB	Короїд вершинний	40	немає
Івницьке	84	8	2,0		2,0	2,0	8Яле1Дз1Гз+Бп+Ос	49	0,75	1В	28	30	470	4	CPB	Короїд типограф	35	немає
Івницьке	84	9	2,2		2,2	2,2	7Яле2Дз1Ос+Бп	56	0,70	1В	28	28	440	4	CPB	Короїд типограф	30	немає
Разом					63,2	63,2												
Коростишівське	4	8	5,9		5,9	5,9	10Сз+Дз	101	0,5	1	29	40	330	2	CPB	Короїд вершинний	35	немає
Коростишівське	4	21	12,5	1	5,0	5,0	10Сз+Бп+Влч	60	0,7	1а	24	30	360	2	CPB	Короїд вершинний	30	немає
Коростишівське	4	31	1,9		1,9	1,9	8Сз2Дз	101	0,6	1	29	40	360	2	CPB	Короїд вершинний	30	немає
Коростишівське	5	32	6,3	1	2,8	2,8	10Сз+Дз	76	0,7	1а	27	36	420	2	CPB	Короїд вершинний	40	немає
Коростишівське	7	8	3,2	1	1,5	1,5	7Сз3Дз	121	0,55	2	27	48	290	2	CPB	Короїд вершинний	40	немає
Коростишівське	9	27	0,9		0,9	0,9	7Сз3Дз	116	0,6	1	29	44	340	2	CPB	Короїд вершинний	40	немає
Коростишівське	9	28	3,0		3,0	3,0	7Сз3Дз	116	0,6	1	29	44	350	2	CPB	Короїд вершинний	45	немає
Коростишівське	9	39	2,7		2,7	2,7	7Сз3Дз	116	0,65	1	30	40	380	2	CPB	Короїд вершинний	45	немає
Коростишівське	12	4	13,7	2	5,0	5,0	10Сз	71	0,6	1а	26	32	340	2	CPB	Короїд вершинний	45	немає
Коростишівське	13	1	5,5		5,5	5,5	10Сз+Дз	71	0,6	1б	29	40	390	2	CPB	Короїд вершинний	35	немає
Коростишівське	13	16	12,5	1	3,0	3,0	7Сз3Дз	111	0,55	2	28	44	310	2	CPB	Короїд вершинний	40	немає
Коростишівське	14	2	2,5		2,5	2,5	7Сз(111)2Дз1Сз(81)	111	0,65	1	29	44	380	2	CPB	Короїд вершинний	35	немає
Коростишівське	14	3	3,9		3,9	3,9	8Сз1Бп1Дз	81	0,7	1	27	36	370	2	CPB	Короїд вершинний	40	немає
Коростишівське	16	2	6,2		6,2	6,2	6Сз4Дз	111	0,6	2	28	40	310	2	CPB	Короїд вершинний	40	немає
Коростишівське	16	41	3,4		3,4	3,4	10Сз	91	0,6	1	29	40	400	2	CPB	Короїд вершинний	35	немає
Коростишівське	19	19	3,1		3,1	3,1	10Сз	96	0,6	1	28	44	370	2	CPB	Короїд вершинний	35	немає
Коростишівське	22	47	1,4		1,4	1,4	9Сз1Дз+Ос	65	0,7	1а	25	30	360	4	CPB	Короїд вершинний	40	немає
Коростишівське	22	49	3,4		3,4	3,4	10Сз+Дз+Ос	70	0,7	1	25	32	380	4	CPB	Короїд вершинний	45	немає
Коростишівське	22	56	3,0		3,0	3,0	8Сз1Бп1Дз	76	0,7	1а	27	36	370	4	CPB	Короїд вершинний	40	немає
Коростишівське	26	4	0,3		0,3	0,3	10Сз+Влч	80	0,6	1а	30	36	400	2	CPB	Короїд вершинний	50	немає
Коростишівське	29	46	2,0		2,0	2,0	9Сз1Бп+Влч	66	0,7	1а	25	32	350	2	CPB	Короїд вершинний	35	немає
Коростишівське	30	5	3,5		3,5	3,5	8Сз1Яле1Бп	58	0,65	1а	23	30	300	4	CPB	Короїд вершинний	35	немає
Коростишівське	33	19	1,2		1,2	1,2	6Сз(116)3Сз(76)1Дз	116	0,5	1	29	48	300	2	CPB	Короїд вершинний	40	немає
Коростишівське	35	8	1,0		1,0	1,0	10Сз+Дз	66	0,6	1а	27	36	360	2	CPB	Короїд вершинний	30	немає
Коростишівське	38	6	8,6		8,6	8,6	7Сз2Дз1Ос	81	0,6	1	27	40	330	3	CPB	Короїд вершинний	20	немає

Лісництво (урочище)	Номер кварталу	Номер виділу	Площа виділу, гектарів	Номер підвиділу	Площа підвиділу, гектарів		Коротка таксаційна характеристика насадження відповідно до матеріалів лісовпорядкування							Категорія захисності	Вид запланованих заходів	Причини призначення заходів	Орієнтовний запас деревини, що підлягає вирубуванню, куб. м на 1 га	Наявність рослин і тварин, занесених до Червоної книги України
					загальна	у тому числі площа, можлива для експлуатації	склад	вік, років	повнота	бонітет	середня висота, м	середній діаметр, см	запас деревостану, куб. метрів на 1 гектар					
1	2	3	4	5	6	7	8	9	10	11	12	13	14	15	16	17	18	19
Коростишівське	42	63	2,3		2,3	2,3	6Сз1Влч2Бп1Дз+Вшз+Ос	45	0,7	1	18	26	200	2	СРВ	Короїд вершинний	35	немає
Коростишівське	42	90	3,0		3,0	3,0	10Сз+Бп+Акб	44	0,6	1	17	22	190	2	СРВ	Короїд вершинний	50	немає
Коростишівське	45	4	8,0	1	2,5	2,5	10Сз+Дз	71	0,6	1а	26	32	330	2	СРВ	Короїд вершинний	40	немає
Коростишівське	46	5	4,0		4,0	4,0	7Сз3Дз	63	0,7	1а	26	32	350	2	СРВ	Короїд вершинний	50	немає
Коростишівське	46	11	1,0		1,0	1,0	10Сз+Бп	59	0,6	1а	25	30	320	2	СРВ	Короїд вершинний	60	немає
Коростишівське	47	2	12,4	1	3,2	3,2	10Сз	71	0,65	1а	26	32	370	2	СРВ	Короїд вершинний	45	немає
Коростишівське	48	1	10,6	1	3,0	3,0	10Сз	71	0,6	1а	26	32	340	2	СРВ	Короїд вершинний	40	немає
Коростишівське	49	5	1,8	*	1,8	1,8	10Сз	73	0,6	1а	27	36	360	2	СРВ	Короїд вершинний	50	немає
Коростишівське	52	6	2,5		2,5	2,5	9Сз1Дз	101	0,5	1	28	40	300	2	СРВ	Короїд вершинний	25	немає
Коростишівське	59	18	5,7		5,7	5,7	6Сз2Влч2Дз	91	0,6	1	29	40	350	2	СРВ	Короїд вершинний	30	немає
Коростишівське	64	24	1,4		1,4	1,4	10Сз	91	0,6	1	29	36	380	2	СРВ	Короїд вершинний	30	немає
Коростишівське	66	1	17,5	1	7,5	7,5	9Сз1Дз	99	0,55	1	29	40	320	2	СРВ	Короїд вершинний	20	немає
Разом					118,6	118,6												
Кропивнянське	2	29	2,2		2,2	2,2	10Сз+Дз	86	0,6	1	28	40	370	2	СРВ	Короїд вершинний	25	немає
Кропивнянське	2	30	1,4		1,4	1,4	10Сз+Влч	69	0,75	1А	28	30	460	2	СРВ	Короїд вершинний	35	немає
Кропивнянське	2	55	1,2		1,2	1,2	8Сз2Дз+Бп	101	0,5	1	29	44	300	2	СРВ	Короїд вершинний	35	немає
Кропивнянське	2	57	2,1		2,1	2,1	10Сз+Дз	68	0,7	1А	27	30	410	2	СРВ	Короїд вершинний	25	немає
Кропивнянське	8	39	0,8		0,8	0,8	10Сз+Дз+Бп	131	0,5	1	30	44	340	2	СРВ	Короїд вершинний	20	немає
Кропивнянське	10	25	5,1		5,1	5,1	10Сз+Бп+Дз	86	0,65	1А	30	36	430	2	СРВ	Короїд вершинний	25	немає
Кропивнянське	10	39	2,1		2,1	2,1	10Сз	58	0,9	1А	24	26	460	2	СРВ	Короїд вершинний	25	немає
Кропивнянське	11	24	1,0		1,0	1,0	9Сз1Дз	66	0,7	1	23	30	320	2	СРВ	Короїд вершинний	20	немає
Кропивнянське	11	25	0,9		0,9	0,9	6Сз4Дз+Ос+Бп	96	0,7	1А	30	40	380	2	СРВ	Короїд вершинний	20	немає
Кропивнянське	11	26	1,2		1,2	1,2	6Сз4Бп	66	0,75	1Б	28	30	360	2	СРВ	Короїд вершинний	20	немає
Кропивнянське	13	35	2,6		2,6	2,6	10Сз	90	0,7	1А	30	40	480	2	СРВ	Короїд вершинний	20	немає
Кропивнянське	13	70	0,9		0,9	0,9	9Сз1Бп+Дз	86	0,7	1А	30	36	440	2	СРВ	Короїд вершинний	25	немає
Кропивнянське	19	21	0,5		0,5	0,5	10Сз+Дз	90	0,6	1А	30	36	400	2	СРВ	Короїд вершинний	50	немає
Кропивнянське	19	23	1,7		1,7	1,7	10Сз+Дз+Бп	91	0,65	1	28	36	380	2	СРВ	Короїд вершинний	30	немає
Кропивнянське	19	31	5,7		5,7	5,7	8Сз1Дз1Бп	69	0,75	1	25	28	350	2	СРВ	Короїд вершинний	30	немає
Кропивнянське	20	2	2,3		2,3	2,3	8Сз2Дз+Бп+Влч	68	0,8	1А	28	32	440	4	СРВ	Короїд вершинний	20	немає

Лісництво (урочище)	Номер кварталу	Номер виділу	Площа виділу, гектарів	Номер підвиділу	Площа підвиділу, гектарів		Коротка таксаційна характеристика насадження відповідно до матеріалів лісовпорядкування							Категорія захисності	Вид запланованих заходів	Причини призначення заходів	Орієнтовний запас деревини, що підлягає вирубуванню, куб. м на 1 га	Наявність рослин і тварин, занесених до Червоної книги України
					загальна	у тому числі площа, можлива для експлуатації	склад	вік, років	повнота	бонітет	середня висота, м	середній діаметр, см	запас деревостану, куб. метрів на 1 гектар					
1	2	3	4	5	6	7	8	9	10	11	12	13	14	15	16	17	18	19
Кропивнянське	20	4	2,2		2,2	2,2	6Бп2Сз1Дз1Влч	75	0,55	1	26	28	200	4	СРВ	Короїд вершинний	20	немає
Кропивнянське	25	11	8,1		8,1	8,1	8Сз2Дз+Бп+Влч	100	0,65	1	30	36	390	2	СРВ	Короїд вершинний	20	немає
Кропивнянське	26	11	3,3		3,3	3,3	10Сз+Бп+Дз	100	0,6	1	28	36	370	2	СРВ	Короїд вершинний	25	немає
Кропивнянське	34	14	8,3		8,3	8,3	10Сз+Дз	91	0,6	1	28	30	370	2	СРВ	Короїд вершинний	25	немає
Кропивнянське	36	16	1,2		1,2	1,2	10Сз+Дз+Бп	71	0,75	1	25	32	400	4	СРВ	Короїд вершинний	30	немає
Кропивнянське	36	17	0,8		0,8	0,8	10Сз+Бп	96	0,6	1	28	36	370	4	СРВ	Короїд вершинний	50	немає
Кропивнянське	37	34	4,7		4,7	4,7	10Сз	59	0,8	1	21	26	340	4	СРВ	Короїд вершинний	20	немає
Кропивнянське	37	38	3,5		3,5	3,5	7Сз2Влч1Бп	78	0,6	1	26	32	280	4	СРВ	Короїд вершинний	20	немає
Кропивнянське	37	40	1,0		1,0	1,0	10Сз	78	0,65	1	27	32	380	4	СРВ	Короїд вершинний	30	немає
Кропивнянське	40	20	1,8		1,8	1,8	10Сзк	91	0,5	2	25	30	260	4	СРВ	Коренева губка	30	немає
Кропивнянське	41	10	1,0		1,0	1,0	10Сзк	91	0,55	1	26	32	320	4	СРВ	Коренева губка	30	немає
Кропивнянське	41	24	1,3		1,3	1,3	10Сзк	91	0,55	2	25	30	280	4	СРВ	Коренева губка	30	немає
Кропивнянське	41	26	1,2		1,2	1,2	10Сзк	92	0,5	1	28	32	310	4	СРВ	Коренева губка	30	немає
Кропивнянське	42	9	1,6		1,6	1,6	10Сзк	91	0,6	1	27	36	360	4	СРВ	Коренева губка	35	немає
Кропивнянське	45	46	1,3		1,3	1,3	10Сз	81	0,6	1	26	32	340	4	СРВ	Короїд вершинний	40	немає
Разом					73,0	73,0												
Смолівське	4	3	6,3		6,3	6,3	10Сз	96	0,6	1а	32	40	470	3	СРВ	Короїд вершинний	30	немає
Смолівське	5	6	1,6		1,6	1,6	10Сз	60	0,75	1б	27	30	440	3	СРВ	Короїд вершинний	40	немає
Смолівське	5	7	1,2		1,2	1,2	10Сз	68	0,75	1а	27	30	440	3	СРВ	Короїд вершинний	40	немає
Смолівське	11	6	1,2		1,2	1,2	9Сз1Влч	76	0,85	1а	29	32	510	3	СРВ	Короїд вершинний	25	немає
Смолівське	14	16	8,0	3	3,7	3,7	10Сз+Бп+Дз	101	0,6	1	29	40	430	3	СРВ	Короїд вершинний	40	немає
Смолівське	27	6	12,5	1	10,0	10,0	9Сз1Бп+Дз	86	0,65	1а	29	32	380	3	СРВ	Короїд вершинний	35	немає
Смолівське	29	20	6,3		6,3	6,3	10Сз	66	0,75	1	23	28	380	3	СРВ	Короїд вершинний	35	немає
Смолівське	34	7	11,3	1	10,0	10,0	10Сз+Дз	86	0,6	1	28	36	390	3	СРВ	Короїд вершинний	20	немає
Смолівське	39	16	1,9		1,9	1,9	10Сз+Дз+Бп	91	0,7	1	28	36	460	4	СРВ	Короїд вершинний	30	немає
Смолівське	48	16	2,4		2,4	2,4	9Сз1Дз	60	0,6	1б	27	26	350	4	СРВ	Короїд вершинний	30	немає
Смолівське	54	18	1,1		1,1	1,1	9Сз1Дз	82	0,55	1а	30	38	370	4	СРВ	Короїд вершинний	30	немає
Смолівське	57	17	1,4		1,4	1,4	10Сз+Дз	59	0,65	1б	27	26	390	4	СРВ	Короїд вершинний	50	немає
Смолівське	57	18	0,7		0,7	0,7	10Сз+Дз+Бп	65	0,65	1б	28	28	410	4	СРВ	Короїд вершинний	50	немає

Лісництво (урочище)	Номер кварталу	Номер виділу	Площа виділу, гектарів	Номер підвиділу	Площа підвиділу, гектарів		Коротка таксаційна характеристика насадження відповідно до матеріалів лісовпорядкування							Категорія захисності	Вид запланованих заходів	Причини призначення заходів	Орієнтовний запас деревини, що підлягає вирубуванню, куб. м на 1 га	Наявність рослин і тварин, занесених до Червоної книги України
					загальна	у тому числі площа, можлива для експлуатації	склад	вік, років	повнота	бонітет	середня висота, м	середній діаметр, см	запас деревостану, куб. метрів на 1 гектар					
1	2	3	4	5	6	7	8	9	10	11	12	13	14	15	16	17	18	19
Смолівське	59	4	4,0		4,0	4,0	5Сз3Дз1Бп1Ос	70	0,6	16	29	36	340	4	СРВ	Короїд вершинний	40	немає
Смолівське	65	8	1,7		1,7	1,7	8Сз1Бп1Дз+Вл+Бр	69	0,7	1а	28	28	400	4	СРВ	Короїд вершинний	30	немає
Смолівське	65	9	3,3		3,3	3,3	9Сз1Дз	64	0,6	16	28	26	330	4	СРВ	Короїд вершинний	30	немає
Смолівське	67	12	1,7		1,7	1,7	9Сз1Бп+Дз	70	0,7	1	25	26	370	4	СРВ	Короїд вершинний	30	немає
Смолівське	80	2	5,6		5,6	5,6	10Сз+Дз+Бп	70	0,55	1а	26	26	320	4	СРВ	Короїд вершинний	30	немає
Смолівське	80	16	3,1		3,1	3,1	10Сз+Бп+Дз	70	0,65	1а	26	26	370	4	СРВ	Короїд вершинний	30	немає
Смолівське	80	7	3,7		3,7	3,7	8Сз2Дз+Бп	76	0,65	1а	28	32	380	4	СРВ	Короїд вершинний	40	немає
Смолівське	83	7	6,0		6,0	6,0	9Сз1Дз+Вл+Бп	69	0,7	16	31	28	500	4	СРВ	Короїд вершинний	30	немає
Смолівське	83	20	0,5		0,5	0,5	10Сз+Вл+Ос+Яле	70	0,7	16	31	34	510	4	СРВ	Короїд вершинний	40	немає
Смолівське	84	20	1,1		1,1	1,1	8Сз(68)2Сз(120)+Дз+Яле	68	0,7	16	30	34	540	4	СРВ	Короїд вершинний	45	немає
Смолівське	93	1	3,6		3,6	3,6	6Сз2Дз2Бп+Влч	63	0,7	1а	26	28	320	4	СРВ	Короїд вершинний	30	немає
Смолівське	98	17	0,7		0,7	0,7	9Сз1Дз	70	0,7	1а	27	26	420	4	СРВ	Короїд вершинний	40	немає
Смолівське	103	10	1,5		1,5	1,5	9Сз1Бп+Дз	66	0,72	16	28	28	426	4	СРВ	Короїд вершинний	40	немає
Смолівське	103	8	1,7		1,7	1,7	9Сз1Бп+Дз	59	0,75	1а	24	20	370	4	СРВ	Короїд вершинний	35	немає
Смолівське	111	11	2,4		2,4	2,4	10Сз+Ос+Дз	81	0,65	1	27	28	390	4	СРВ	Короїд вершинний	40	немає
Разом					88,4	88,4												
ВСЬОГО					509,9	509,9												

Директор ДП "Коростишівське лісове господарство"

(найменування посади керівника підприємства, установи, організації)

30 грудня 2020 року



В.С. Ейсмонт

(ініціали та прізвище)

Акт
поточного лісопатологічного обстеження

23 грудня 2020 року

м. Коростишів

Мною, головним лісопатологом ДСЛП «Вінницялісозахист» Болюхом О.Г. згідно листа від ДП «Коростишівський лісгосп» № 1165 від 10.12.2020р, за участю провідного інженера ОЗЛ ДП «Коростишівський лісгосп» Карпенка О.В., в присутності лісничого Дубовецького лісництва Авраменка С.М., лісничого Івницького лісництва Душка О.М., лісничого Коростишівського лісництва Бойка І.В., лісничого Кропивнянського лісництва Сельчука В.Ю., лісничого Смолівського лісництва Волощука О.В., в терміни з 15.12.2020р по 17.12.2020 р. та з 22.12.2020р. по 23.12.20р. проведено поточне лісопатологічне обстеження насаджень, які належать ДП «Коростишівський лісгосп». В результаті обстеження встановлено наступне:

Дубовецьке лісництво – по маршрутному ходу обстежено лісові насадження в наступних кварталах:

1,2,5,7,11,13,15,16,17,22,23,24,25,26,28,30,34,35,38,39,40,41,42,43,46,49,51

Обстежена площа – 166,7 га.

СРВ - 166,7 га.

Івницьке лісництво – по маршрутному ходу обстежено лісові насадження в наступних кварталах: 1,4,5,9,16,17,20,22,23,29,45,55,56,57,72,84.

Обстежена площа - 63,2 га.

СРВ – 63,2 га.;

Коростишівське лісництво – по маршрутному ходу обстежено лісові насадження в наступних кварталах:

3,4,5,7,9,12,13,14,16,19,22,26,29,30,33,35,38,42,45,46,47,48,49,52,59,61,64,66.

Обстежена площа - 118,6 га.

СРВ – 118,6 га.

Кропивнянське лісництво – по маршрутному ходу обстежено лісові насадження в наступних кварталах: 2,8,10,11,13,19,20,25,26,34,36,37,40,41,42,45.

Обстежена площа – 73,0 га.

СРВ – 73,0 га.

Смолівське лісництво – по маршрутному ходу обстежено лісові насадження в наступних кварталах: 4,5,11,14,27,29,34,39,48,54,57,59,65,67,80,83,84,93,98,103,111.

Обстежена площа – 88,4 га.

СРВ – 88,4 га.

Обстежені деревостани в основному представлені різновіковими чистими та мішаними насадженнями з головними породами Сз, Яле, а також з участю порід Бп, Дз, Влч, Ос та інш. Всього обстежена площа по ДП «Коростишівський лісгосп» складає **509,9 га**.

Даним обстеженням рекомендовано провести:

- СРВ на площі 509,9 га;

Біотичні фактори:

Шкідники лісу (переважаючі види):

112,6	Короїд вершинний сильний ступінь
328,6	Короїд вершинний середній ступінь
8,9	Короїд вершинний слабкий ступінь
8,5	Короїд типограф середній ступінь

Хвороби лісу (переважаючі види):

51,3	Коренева губка середнього ступеня
------	-----------------------------------

Лісопатологічна характеристика обстежених насаджень:

Обстежені насадження характеризуються незадовільним санітарним станом – висихання різної інтенсивності. Основними причинами пошкодження обстежених деревостанів є: діяльність комплексу стовбурових шкідників у видовому складі яких провідне місце посідає короїд вершинний (верхівковий) (*Ips acuminatus*), короїд шести зубий (*Ips sexdentatus*) в меншій мірі лубоїди соснові (лубоїд сосновий малий – *Blastophagus minor*, лубоїд сосновий великий *Blastophagus piniperda*), родин златок та вусачів; короїд типограф (*Ips typographus*); хвороб лісу – коренева губка (*Heterobasidion annosum*), бактеріальна водянка (переважаючий збудник - *Erwinia multivora*).

Насадження, що потребують проведення санітарних рубань вибіркових.

Загальний лісопатологічний стан соснових деревостанів - характеризуються змішаним висиханням соснових (наявні як куртини до 0,1 га так і групове та поодинокі висихання). Висихання даних насаджень коливається в широких межах – від 5% до 30% від загального запасу деревостану на 1 га. Переважна більшість сухостійних дерев породи Сосна відноситься переважно до VI категорій стану – становлять 80-95% від загальної кількості дерев вражених стовбуровими шкідниками (кінець вегетаційного сезону минулого року та на протязі вегетаційного сезону поточного року).

Дерева IV категорії стану становлять в середньому до 5-10% від загальної кількості дерев що потребують СРВ (характеризуються суховершинністю, ажурністю крон сильного ступеня – крона «стрижена» додатковим живленням стовбурових шкідників, пожовтінням або побурінням глиці). Переважаючими

видами стовбурових шкідників в соснових насадженнях є короїд вершинний, короїд шести зубий, лубоїд сосновий малий та великий – враховуючи біологію даних шкідників відповідно тип всихання – вершинний. Разом з тим незначна частина сухостійних дерев породи сосна відпрацьована короїдом шести зубим, переважна кількість дерев, що відноситься до сухостою минулих років – стовбуровими шкідниками родин златок (переважаючим видом є златка соснова велика (*Chalcophora mariana*), поодинокі родини вусачів (вусач сірий довговусий). Під час проведення даного лісопатологічного обстеження виявлена в цілому незначна кількість пошкоджених пагонів сосни короїдом вершинним (виявлялись поодинокі), також незначна кількість пагонів пошкоджених в результаті додаткового харчування сосновими лубоїдами – в середньому до 2 шт/м², поодинокі до 4 шт/м².

Під час проведення даного лісопатологічного обстеження виявлено поодинокі появу свіжих осередків всихання сосни (переважно поодинокі та групові сухостій) від діяльності стовбурових шкідників комплексу короїдів – короїд вершинний (верхівковий) та короїд шести зубий – так зване «літня хвиля» всихання. Такі нові осередки виявлені в основному по узліссям лісових масивів, стін лісу, що примикають до рубок.

Осередки кореневої губки в цілому відповідають середньому ступеню інтенсивності прояву хвороби. Характеризуються змішаним типом всихання – як групового та поодинокого характеру. Повнота даних насаджень нерівномірна – наявні вікна малих та середніх розмірів. Вітровал/бурелом поодинокі. Значна частка в деревостанах сосни дерев III категорії стану – крони ажурні, приріс знижений. Переважаючими видами стовбурових шкідників є короїди (вершинний, шести зубий), лубоїди соснової (великий та малий).

Загальний лісопатологічний стан березових та осикових деревостанів. Вся обстежена площа по ДП «Коростишівське ЛГ» характеризується наявністю патологічних процесів в деревостанах даних видів деревних порід, що носять масовий характер. Всихання дерев порід Бп та Ос – групове. Крони дерев ажурні в сильному ступені. Сухостійні дерева породи береза відпрацьовані стовбуровими шкідниками родин заболонників – в основному представлені видом – заболонник березовий (*Scolytus ratzeburgi*), дерева III – IV категорій стану – характеризуються ажурністю крон в сильному ступені, зниженим приростом, всиханням крон різної інтенсивності – від 1/4 до 2/3 крон, суховершинністю, наявністю на стовбурах в місцях льотних отворів рідинні виділення (ескудат), що має темний (бурий) колір та неприємний запах (в цілому відповідає прояву бактеріальної водянки, основний збудник якої – бактерія *Erwinia multivora*, що сприяє їх перенесенню та зараженню дерев діяльністю стовбурових шкідників). Дерев породи осика – прояв патологічних процесів аналогічний проявам таких у берези. Основним визначенням шкідником, що вражає дерева осики, під час проведення обстеження є златка зелена вузькотіла (*Agrilus viridis*) яка теж сприяє розповсюдженню гнилевих процесів у деревах породи осика.

Загальний лісопатологічний стан ялинових деревостанів. Дані насадження представлені головною породою Ялина європейська з незначним домішком інших

лісоутворюючих порід. Характеризуються обстежені насадження всиханням деревостанів групового та поодинокого (потребують проведення срв).

Загальний висновок:

В цілому лісові насадження ДП «Коростишівський лісгосп» враховуючи загальну негативну тенденцію в лісах природної зони Полісся характеризуються широким характером розповсюдження та розмноження осередків короїда вершинного та інших видів стовбурових шкідників – короїд шестизубий, лубоїди соснової малий та великий тощо. Враховуючи біологічні особливості розвитку даних облікових видів шкідників, а також наявність поодиноких нових (свіжих) осередків всихання від цієї патології - дані осередки проявлятимуть себе і в майбутньому не зважаючи на значну присутність зимуючого запасу ентомофауни в під час попередніх обстежень, виявлені імаго основних видів ентомофагів під час даного обстеження та в цілому зниження популяційних показників по регіону Полісся. Тому лісовій охороні лісгоспу слід тримати лісові насадження під постійним посиленням наглядом з метою своєчасного реагування на зміну лісопатологічної ситуації та своєчасного планування відповідних санітарно – оздоровчих заходів. Особливу увагу при відводі насаджень під СРС та СРВ слід звертати на наявність так званого «гілко паду» (результат заселення крон дерев сосни короїдом верхівковим) та наявність «стрижених» пагонів (результат додаткового живлення лубоїда соснового малого) по периметру куртин всихання, також на зміну кольору забарвлення глиці вражених (заселених) дерев сосни – так за основну ознаку заселення окрім наявності стрижених гілок/пагонів слід брати зміну кольору глиці від темно – зеленого до світлих відтінків зеленого а також до бурих та кольорів.

Враховуючи масовий прояв патологічних процесів у березових та осикових деревостанах – при проведенні заходів з поліпшення санітарного стану лісів звертати увагу на наступні ознаки ослаблення дерев породи Бп та Ос – всихання крон різної інтенсивності, присутності на стовбурах дерев виділень рідин (як з місць механічних пошкоджень при заселенні стовбурових шкідників так і інш. факторів), ажурністю крон, наявністю плодових тіл дерево руйнівних грибів – трутовиків.

Відомість поточного лісопатологічного обстеження додається.

Таксаційні характеристики обстежених насаджень та запаси деревини внесені у журнал поточного лісопатологічного обстеження використовувалися згідно матеріалів лісовпорядкування 2018 року.

Під час проведення даного обстеження лісовій охороні ДП «Коростишівський лісгосп» надавалась методична допомога з питань лісозахисту, проводився відбір модельних дерев для визначення кількісних та якісних показників стану популяції облікових стовбурових шкідників.

Рекомендації:

1. З метою недопущення появи та розповсюдження стовбурових шкідників та збереження технічних якостей деревини рубки поліпшення санітарного стану лісів рекомендується провести в максимально стислі терміни.
2. Рубки провести згідно Санітарних правил в лісах України (в редакції постанови Кабінету Міністрів України від 26 жовтня 2016 р. №756).
3. Розробку лісонасаджень пошкоджених в результаті вітровалу/бурелому та в свіжих (новоявлених) осередках короїда вершинного рекомендується провести в найкоротший термін до масового заселення їх стовбуровими шкідниками та втрати технічної якості деревини. Свіжими осередками короїда вершинного слід вважати такі в яких переважають дерева сосни зв. IV та V категорій стану.
4. Лісовій охороні лісгоспу тримати під посиленням наглядом лісонасаджень з метою своєчасного планування відповідних заходів з поліпшення санітарного стану.
5. При виявленні та не визначенні осередків шкідників/хвороб лісових насаджень терміново й в повному обсязі інформувати Житомирське ОУЛМГ та ДСЛП «Вінницялісозахист».

Підписи:

Головний лісопатолог
ДСЛП «Вінницялісозахист»



О.Г. Болюх

За участі:

Провідний інженер ОЗЛ
ДП «Коростишівський лісгосп»

О.В. Карпенко

Лісничий Дубовецького лісництва

С.М. Авраменко

Лісничий Івницького лісництва

В.М. Душко

Лісничий Коростишівського лісництва

І.В. Бойко

Лісничий Кропивнянського лісництва

В.Ю. Сельчук

Лісничий Смолівського лісництва

О.В. Волощук

З актом ознайомлений:

Головний лісничий
ДП «Коростишівський лісгосп»

Л.О. Костюк

КНИГА

обліку шкідників і хвороб лісу

**Державне підприємство
«Коростишівське лісове господарство»**

Розпочата 1.01 2018 р.

Закінчена _____ 20 ____ р.

2021 рік

Назва лісництва	Квартали	Характеристика насадження	Найменування шкідників, хвороб та інших причин пошкодження лісу. Час виявлення	Площа охоплена шкідниками та хворобами	Інтенсивність зараження (число шкідників на одиницю виміру, м ² дерево і т.д. Характер пошкодження)
1	2	3	4	5	6
Дубовецьке	2/24	10G + Dz / 106	Верхівковий	0,4	середн.
л-60	3/32	8G 2Buz / 46	коротг.	1,7	- " -
	3/26	10G + Buz / 106	- " -	1,5	- " -
	7/17	9G + Dz / 171	- " -	1,3	- " -
	7/45	6G 3Buz + Dz / 21	- " -	0,9	- " -
	13/53	-	- " -	1,3	- " -
	15/1	2G 3Buz / 66	- " -	0,6	- " -
	15/16	6G 1Dz 2Buz 1AKB / 62	- " -	2,7	середн.
	15/23	5G 1Dz 3Buz + Dz / 55	- " -	2,0	середн.
	16/46	9G 1Buz / 48	- " -	1,3	середн.
	20/28	10G / 68	- " -	0,4	- " -
	20/29	10G / 68	- " -	0,3	- " -
	20/12	8G 1Buz 1Dz / 45	- " -	2,1	- " -
	20/15	9G 1Buz / 91	- " -	1,3	- " -
	21/37	5G 5Buz / 4	- " -	0,3	- " -
	23/31	10G / 40 (зар.)	- " -	0,2	- " -
	23/18	4G 2Buz 1Dz + 2Ane + 2Ap / 47	- " -	6,5	середн.
	23/29	білошав.	- " -	5,5	середн.
	23/24	6G 2Ane 2Buz / 49	- " -	3,8	середн.
	23/14	9G 1Dz + Buz + 2Ap / 56	- " -	8,7	- " -
	23/22	8G 1Buz 1Ane / 53	- " -	5,5	- " -
	24/19	2G 3Ane + Buz + 1AKB / 54	- " -	4,7	- " -
	25/24	зар. коел. (пошкоджені 10G / 54)	- " -	0,3	- " -
	28/2	8G 1Dz / 64	- " -	2,6	- " -
	28/11	4G 2Dz 1Buz / 63	- " -	1,8	- " -
	31/12	зар. коел.	- " -	0,1	- " -
	32/7	зар. коел.	- " -	0,1	- " -
	32/12	зар. коел.	- " -	1,1	- " -
	32/23	8G 67 / 1Dz 1G (90)	- " -	1,7	- " -
	33/10	зар. коел.	- " -	1,2	- " -

Необхідні заходи по боротьбі з шкідниками або хворобами	Характер і час проведених заходів і їх ефективність	Оцінки проведених робіт (всього на 1 га)	Характер стану по даним останніх спостережень і час їх проведення	Час затухання і його опис
7	8	9	10	11
СРВ	БСР-0,4га/18м ³	100%		
СРВ-1,4				
СРВ-1,5				
СРВ-1,3				
СРВ				
СРВ-1,3				
-н-				
СРВ-2,7	БСР-2,7га/106м ³	100%		
СРВ-2,0	БСР-2,0га/49м ³	100%		
СРВ-1,3				
СРВ-0,4				
СРВ-0,3				
СРВ-2,1				
СРВ-1,3				
-н-				
-н-				
СРВ-6,5				
-н-				
СРВ-3,8				
СРВ-8,7	БСР-8,7га/193м ³	100%		
СРВ-5,5	БСР-5,5га/196м ³	100%		
СРВ-4,7				
СРВ-0,3				
СРВ-2,6	БСР-2,6га/91м ³	100%		
СРВ-1,8				
-н-				
-н-				
СРВ-1,1				
-н-				
СРВ-1,2				

Назва лісництва	Квартали	Характеристика насадження	Найменування шкідників, хвороб та інших причин пошкодження лісу. Час виявлення	Площа охоплена шкідниками та хворобами	Інтенсивність зараження (число шкідників на одиниці виміру, м ² дерева і т.д.) Характер пошкодження
1	2	3	4	5	6
Дубовецьке	33/18	9Г1Вн + D ₂ / 53	Верхівковий	4,8	середнє
с-8	38/8	жм. коє. / 10Г	хороїф	0,9	середнє
	38/6	9Г1Вн / 59	- н -	2,7	середнє
	38/14	10Г + D ₂ / 71	- н -	0,4	- н -
	38/9	10Г + D ₂ + Бн / 68	- н -	2,3	- н -
	38/10	10Г + D ₂ + D ₃ / 88	- н -	2,0	- н -
	38/12	10Г + Бн + D ₂ / 70	- н -	3,0	середнє
	39/1	9Г1Вн / 56	- н -	7,7	середнє
	44/42	10Г / 65	- н -	2,2	середнє
	45/16	жм. коє	- н -	0,4	середнє
	46/3	10Г / 56	- н -	1,4	- н -
	46/7	10Г + D ₂ / 65	- н -	2,1	середнє
	46/44	9Г1Вн + Кур + Кур + Яне / 76	- н -	3,0	- н -
	49/17	9Г1Вн / 71	- н -	8,0	- н -
	49/20	10Г + Бн / 79	- н -	1,0	- н -
	51/6	9Вн + 10Г / 50	- н -	0,7	- н -
	51/13	6Вн + 10Г / 3	- н -	1,0	- н -
	51/4	9Г1Вн + Вн / 101	- н -	1,9	- н -
	1/19	10Г / 101	- н -	3,1	середнє
	1/46	10Г / 106	- н -	2,0	середнє
	1/50	10Г / 106	- н -	0,8	середнє
		10Г / 106	- н -	0,4	середнє
		10Г / 106	- н -	4,0	середнє
		10Г / 106	- н -	0,9	середнє
		10Г / 106	- н -	3,2	середнє
		10Г / 106	- н -	1,2	середнє
		10Г / 106	- н -	0,6	середнє

Необхідні заходи по боротьбі з шкідниками або хворобами	Характер і час проведених заходів і їх ефективність	Оцінки проведених робіт (всього на 1 га)	Характер стану по даним останніх спостережень і час їх проведення	Час затухання і його опис
7	8	9	10	11
CPB - 4,8				
CPB - 0,9				
CPB - 2,7				
CPB - 0,4	BCP-0,4 м / 18 м ³			-
CPB - 2,3				
CPB - 2,0				
CPB - 3,0				
CPB - 7,7	BCP-7,7 м / 266 м ³			-
CPB - 2,2				
CPB - 0,4				
- " -				
- " -				
- " -	BCP-3,0 м / 12,6			
- " -				
CPB - 1,0				
CPB - 0,7				
CPB - 1,0				
CPB - 1,9				
CPB - 3,1	BCP-1,1 м / 45 м ³			4,0
CPB - 2,0	BCP-2,0 м / 62 м ³			-
CPB	BCP 0,8 м / 39 м ³			-
CPB - 0,4				
CPB - 4,0	BCP-4,0 м / 109 м ³			-
CPB - 0,9	BCP-0,9 м / 48 м ³			-
CPB - 3,2	BCP-3,2 м / 79 м ³			-
CPB - 1,2	BCP-1,2 м / 54 м ³			-
CPB - 0,6				

Назва лісництва	Квартали	Характеристика насадження	Найменування шкідників, хвороб та інших причин пошкодження лісу. Час виявлення	Площа охоплена шкідниками та хворобами	Інтенсивність зараження (число шкідників на одиниці виміру, м ² дерево і т.д. Характер пошкодження)
1	2	3	4	5	6
Дубовецьке	15/16	6G1Dg2Bn1AxB/62	Верхівковий	2,7	Середнє
п-во	15/23	5G2Dg3Bn+De/55	коротк	2,9	Середнє
	16/46	9G1Bn/48	- н -	1,3	Середнє
	17/18	9G1Bn+Dg/57	- н -	4,9	середнє
	22/27	8G2Bn+De+Ane+Dg/51	- н -	2,5	Середнє
	23/14	9G1Dg+Bn+Anp/56	- н -	8,7	Середнє
	23/22	8G1Bn+Ane/53	- н -	5,5	Середнє
	23/24	6G2Ane2Bn/49	- н -	3,8	Середнє
	24/10	10G+Bn/52	- н -	6,3	Середнє
	24/19	7G3Ane+Bn+Axo/54	- н -	4,7	Середнє
	25/5	9G1Bn/46	- н -	6,0	Середнє
	26/2	10G/67	- н -	20,0	Середнє
	28/2	8G2Dg/64	- н -	2,6	Середнє
	28/11	7G2Dg1Bn/63	- н -	1,8	Середнє
	30/3	10G/66	- н -	1,2	Середнє
	34/6	10G+Bn+Dg/54	- н -	2,7	Середнє
	35/30	8G2Bn/48	- н -	2,2	Середнє
	35/31	10G/53	- н -	2,9	Середнє
	38/6	9G1Bn/59	- н -	2,7	Середнє
	38/9	10G+Dg+Bn/68	- н -	2,3	Середнє
	38/10	10G+Dg+De/59	- н -	6,6	Середнє
	38/12	10G+Bn+Dg/20	- н -	8,7	Середнє
	38/14	10G+Dg/71	- н -	0,4	Середнє
	39/1	9G1Bn/56	- н -	4,2	Середнє
	42/25	10G/76	- н -	5,5	Середнє
	46/44	9G1Dg+Kuc+Buc+Ane/76	- н -	3,0	Середнє
	49/14	10G/80	- н -	1,8	Середнє
	49/20	10G+Bn/72	- н -	1,0	Середнє
	51/4	8G1Bn1Bn/101	- н -	1,9	Середнє
	23/10	7G1Dg2Bn+Dg/43	- н -	4,9	Середнє

Необхідні заходи по збиранню з шкідниками або хворобами	Характер і час проведених заходів і їх ефективність	Оцінки проведених робіт (всього на 1 га)	Характер стану по даним останніх спостережень і час їх проведення	Час затухання і його опис
7	8	9	10	11
ЗБ - 2,7				
ЗБ - 2,0				
ЗБ - 1,3				
ЗБ - 7,9	БСР - 7,9 га / 162 м ³	пер.		—
ЗБ - 2,5				
ЗБ - 8,7				
ЗБ - 5,5				
ЗБ - 3,8				
ЗБ - 6,3	БСР - 6,3 га / 141 м ³	пер.		—
ЗБ - 4,7				
ЗБ - 6,0				
ЗБ - 10,0				
ЗБ - 2,6				
ЗБ - 1,8				
ЗБ - 1,2	БСР - 1,2 га / 67 м ³	пер.		—
ЗБ - 2,7	БСР - 2,7 га / 109 м ³	пер.		—
ЗБ - 2,2	БСР - 2,2 га / 111 м ³	пер.		—
ЗБ - 2,9	БСР - 2,9 га / 142 м ³	пер.		—
ЗБ - 2,7				
ЗБ - 2,3				
ЗБ - 2,0				
ЗБ - 3,0				
ЗБ - 0,4				
ЗБ - 7,7				
ЗБ - 5,5	БСР - 5,5 га / 173 м ³	пер.		—
ЗБ - 3,0				
ЗБ - 1,8	ЗБ - 1,8 га / 61 м ³	пер.		—
ЗБ - 1,0	БСР - 1,0 га / 24 м ³	пер.		—
ЗБ - 1,9	БСР - 1,9 га / 46 м ³	пер.		—
ЗБ - 4,9				

Назва лісництва	Квартали	Характеристика насадження	Найменування шкідників, хвороб та інших причин пошкодження лісу. Час виявлення	Площа охоплена шкідниками та хворобами	Інтенсивність зараження (число шкідників на одиницю виміру, м ² дерева). Характер пошкодження
1	2	3	4	5	6
Дубовецьке	25/9	10G + 5n / 53	Верхівковий	4,8	середнє
а-во	25/20	9G 15n / 47	короб	4,5	середнє
	30/9	8G 25n / 48	- н -	3,8	середнє
	30/18	8G 15n + D ₃ / 48	- н -	2,3	середнє
	34/1	10G + 5n / 55	- н -	5,7	середнє
	34/13	10G / 76	- н -	1,4	середнє
	35/28	10G / 71	- н -	2,0	середнє
	38/16	10G + D ₃ / 71	- н -	2,8	середнє
	44/23	10G / 66	- н -	3,2	середнє
	46/7	10G + D ₃ / 65	- н -	2,1	середнє
	49/10	10G / 86	- н -	0,7	середнє
	49/13	10G + 5n + D ₃ / 63	- н -	0,8	середнє
	49/17	10G + 5n 9G 15n / 71	- н -	8,0	середнє
	49/19	10G / 68	- н -	0,6	середнє
	49/21	9G 15n / 66	- н -	2,6	середнє
	50/19	9G 15n / 76	- н -	5,1	середнє
	51/9	8G 25n / 110	- н -	2,3	середнє
Дубовецьке	2/25	10G + 5n / 60	- н -	1,3	середнє
а-во	3/32	8G 25n / 76	- н -	1,7	середнє
	12/3	6G 11n 8G 65 25n / 11	- н -	1,2	середнє
	16/40	9G 15n / 53	- н -	4,7	середнє
	16/42	10G + 5n / 50	- н -	3,7	середнє
	16/45	9G 15n / 43	- н -	1,1	середнє
	17/31	9G 15n / 43	- н -	5,4	середнє
	17/32	9G 15n / 50	- н -	5,5	середнє
	22/27	8G 25n + D ₃ + 9n + D ₃ / 51	- н -	2,5	середнє
	23/10	7G 19n 25n + D ₃ / 43	- н -	4,9	середнє
			- н -		

100% (середнє) середнє

Необхідні заходи по боротьбі з шкідниками або хворобами	Характер і час проведених заходів і їх ефективність	Оцінки проведених робіт (всього на 1 га)	Характер стану по даним останніх спостережень і час їх проведення	Час затухання і його опис
7	8	9	10	11
СРБ - 4,8				
СРБ - 4,5				
СРБ - 3,8				
СРБ - 2,3				
СРБ - 5,7	ВЕР-5,7га/179м ³	г.		
СРБ - 1,4	ВЕР-1,4га/62м ³	г.		-
СРБ - 2,0	ВЕР-2,0га/83м ³			
СРБ - 2,8	ВЕР-2,8га/53м ³			-
СРБ - 3,2	ВЕР-3,2га/111м ³	г.		-
СРБ - 2,1	ВЕР-2,1га/50м ³			-
СРБ - 0,7				
СРБ - 0,8				
СРБ - 8,0				
СРБ - 0,6				
СРБ - 2,6				
СРБ - 5,1				
СРБ - 2,3				
СРБ - 1,3	ВЕР-1,3га/46м ³	г.		-
СРБ - 1,2				
СРБ - 1,2				
СРБ - 4,7	ВЕР-4,7га/125м ³			-
СРБ - 3,7				
СРБ - 1,1	ВЕР-1,1га/24м ³			-
СРБ - 5,4	ВЕР-5,4га/152м ³	г.		-
СРБ - 5,5	ВЕР-5,5га/193			-
СРБ - 2,5	ВЕР-2,5/73м ³	г.		-
ВЕР				
ВЕР				

Назва лісництва	Квартали	Характеристика насадження	Найменування шкідників, хвороб та інших причин пошкодження лісу. Час виявлення	Площа охоплена шкідниками та хворобами	Інтенсивність зараження (число шкідників на одиницю виміру, м ² дерева і т.д.) Характер пошкодження
1	2	3	4	5	6
Дубовецьок	11/23	10 Сжк / 91	Жорієва цубка	0,8	Середня
и-во	11/34	10 Сжк / 91	- н -	1,0	Середня
	11/40	10 Сжк / 91	- н -	0,9	Середня
	11/43	10 Сжк / 91	- н -	0,2	Середня
	11/45	10 Сжк / 91	- н -	0,7	- н -
	12/28	10 Сжк / 91	- н -	3,8	- н -
	18/1	10 Сжк / 75	- н -	5,2	- н -
	18/2	10 Сжк / 75	- н -	1,4	- н -
	18/4	10 Сжк / 75	- н -	1,8	Середня
	18/8	10 Сжк / 91	- н -	1,7	Середня
	18/19	10 Сжк / 91	- н -	0,9	Середня
	18/24	10 Сжк / 91	- н -	0,7	Середня
	18/26	10 Сжк / 91	- н -	0,6	Середня
	18/36	10 Сжк / 91	- н -	0,9	- н -
	18/47	10 Сжк / 91	- н -	0,4	- н -
	19/2	10 Сжк / 76	- н -	2,0	Середня
	19/27	10 Сжк / 91	- н -	1,9	- н -
	19/31	10 Сжк / 91	- н -	2,7	- н -
	19/32	10 Сжк / 86	- н -	0,2	- н -
	19/34	10 Сжк / 91	- н -	0,9	- н -
	19/36	10 Сжк / 91	- н -	0,4	- н -
	19/47	10 Сжк / 91	- н -	0,7	- н -
	19/54	10 Сжк / 91	- н -	2,2	- н -
	19/60	10 Сжк / 91	- н -	1,8	- н -
	26/15	10 Сжк / 76	- н -	6,4	- н -
	26/19	10 Сжк / 64	- н -	22,7	- н -
	26/22	10 Сжк / 71	- н -	0,8	- н -
	32/11	8 Сжк / 10 / 80	- н -	2,2	- н -
	40/6	10 Сжк / 68	- н -	0,7	- н -
	40/9	10 Сжк / 96	- н -	10,0	- н -

Назва лісництва	Квартали	Характеристика насадження	Найменування шкідників, хвороб та інших причин пошкодження лісу. Час виявлення	Площа охоплена шкідниками та хворобами	Інтенсивність зараження (число шкідників на одиницю виміру, м ² дерева і т.д.) Характер пошкодження
1	2	3	4	5	6
Дубовецьке	40/10	10 бгк / 68	Жорневі губи	9,4	Серед
л-во	40/13	10 бгк / 63	- " -	4,0	Серед
	41/3	10 бгк / 56	- " -	4,5	Серед
	41/4	10 бгк / 58	- " -	2,0	- " -
	41/8	10 бгк / 57	- " -	9,5	- " -
	41/9	10 бгк + бн / 57	- " -	9,0	Серед
	41/12	9 бгк + бн / 57	- " -	7,8	- " -
	41/21	10 бгк / 57	- " -	7,3	- " -
	41/24	10 бгк / 66	- " -	10,0	Серед
	41/26	10 бгк / 66	- " -	15,7	- " -
	41/31	10 бгк / 57	- " -	3,0	- " -
	41/32	9 бгк + бн / 57	- " -	5,7	- " -
	41/33	10 бгк / 66	- " -	6,3	- " -
	42/1	10 бгк / 72	- " -	1,3	- " -
	42/2	10 бгк / 49	- " -	1,3	- " -
	42/3	10 бгк / 72	- " -	7,6	- " -
	42/4	10 бгк / 59	- " -	2,3	- " -
	42/7	10 бгк / 76	- " -	27,4	- " -
	42/8	10 бгк / 76	- " -	9,8	- " -
Дубовецьке	42/13	10 бгк / 76	- " -	10,0	Серед
л-во	42/14	10 бгк / 76	- " -	1,8	Серед
	42/16	10 бгк / 79	- " -	0,4	Серед
	42/22	10 бгк / 58	- " -	0,9	Серед
	42/27	10 бгк / 46	- " -	2,4	- " -
	42/29	10 бгк / 65	- " -	3,1	- " -
	42/30	10 бгк + бн / 46	- " -	0,5	- " -
	42/31	10 бгк + бн / 63	- " -	3,1	- " -
	42/32	10 бгк / 76	- " -	8,0	Серед
	42/33	10 бгк / 66	- " -	5,7	Серед
	43/29	10 бгк / 60	- " -	2,9	Серед

[illegible]

Назва лісництва	Квартали	Характеристика насадження	Найменування шкідників, хвороб та інших причин пошкодження лісу. Час виявлення	Площа охоплена шкідниками та хворобами	Інтенсивність зараження (число шкідників на одиницю виміру, м2 дерево і т.д. Характер пошкодження)
1	2	3	4	5	6
Дубовецьке	43/7	10 Сзк / 81	Жорстка губка	6,5	Середнє
а-во	43/9	10 Сзк / 81	- " -	10,8	- " -
	43/11	10 Сзк / 81	- " -	8,9	- " -
	43/16	10 Сзк / 66	- " -	2,2	Середнє
	43/24	10 Сзк / 81	- " -	0,6	Середнє
	43/26	10 Сзк / 81	- " -	2,2	Середнє
	43/29	10 Сзк / 66	- " -	2,9	Середнє
	43/30	10 Сзк / 66	- " -	0,5	- " -
	43/34	10 Сзк / 81	- " -	5,1	- " -
	43/37	10 Сзк / 81	- " -	1,6	- " -
	43/42	10 Сзк / 81	- " -	12,7	- " -
	43/44	10 Сзк + Сб / 71	- " -	4,1	- " -
	43/45	10 Сзк + Сб / 71	- " -	4,6	- " -
	44/13	10 Сзк / 64	- " -	0,6	- " -
	51/2	10 Сзк + Бн / 76	- " -	4,0	Середнє
	51/12	10 Сзк / 76	- " -	10,0	Середнє
	51/14	10 Сзк / 101	- " -	0,6	Середнє
	51/15	10 Сзк / 91	- " -	1,8	Середнє
	42/22	10 Сзк / 66	- " -	0,9	Середнє
	11/41	10 Сзк / 91	- " -	0,7	Середнє
	11/35	10 Сзк / 91	- " -	0,9	Середнє
- " -	22/2	10 Сзк + Бн + Сз / 71	Муха дубова	2,9	Середнє
	22/5	8 Сзк + 10 Сб + Бн / 76	- " -	3,3	Середнє
	27/20	8 Сзк + 10 Сб + 10 Сз + 10 Сб / 76	- " -	10,0	Середнє
	45/20	8 Сзк + 10 Сб + 10 Сз / 116	- " -	1,2	Середнє
	47/1	10 Сзк + Сз / 76	- " -	1,0	- " -
	48/12	10 Сзк + 10 Сб / 86	- " -	0,6	- " -
	48/14	10 Сзк + 10 Сб / 86	- " -	1,0	Середнє
	48/18	10 Сзк + 10 Сб + 10 Сз / 131	- " -	4,5	Середнє

Необхідні заходи по боротьбі з шкідниками або хворобами	Характер і час проведених заходів і їх ефективність	Оцінки проведених робіт (всього на 1 га)	Характер стану по даним останніх спостережень і час їх проведення	Час затухання і його опис
7	8	9	10	11
СРВ				
- " -				
- " -				
- " -	БСР-2,2 м / 51 м ²			
- " -				
- " -				
СРВ-2,9	БСР-2,9 м / 79 м ²	/		
- " -				
- " -				
- " -				
- " -				
- " -				
- " -				
СРВ				
СРВ-4,0				
СРВ-10	БСР-10 м / 245 м ²	загуб.		
СРВ	БСР-0,6 м / 21 м ²	загуб.		
СРВ				
СРВ-0,9				
СРВ				
СРВ				
СРВ				
СРВ				
СРВ				
СРВ				
СРВ				
СРВ				
СРВ-				

Назва лісництва	Квартали	Характеристика насадження	Найменування шкідників, хвороб та інших причин пошкодження лісу. Час виявлення	Площа охоплена шкідниками та хворобами	Інтенсивність зараження (число шкідників на одиницю виміру, м2 дерево і т.д. Характер пошкодження
1	2	3	4	5	6
Дубовецьк	4/3	90% 1б + 10% / 46	Грушівник дубовий	1,4	Сильний
н-во	21/48	5% 40% 1бн / 66	- " -	6,3	Сильний
	22/2	100% 1бн + 1б / 71	- " -	2,9	Середній
- " -	13/56	1б 1бн 1бн / 117	Губка березова	2,1	Сильний
- " -	47/18	100% 3Ане 3б / 71	Опелюк осінній	1,8	Середній
	47/28	1бн 2бн 1Ане / 46	- " -	0,8	- " -
	48/12	жир. ксе. / 8б 2б	- " -	0,6	- " -
	48/14	жир. ксе. / 8б 2б	- " -	1,0	- " -
	48/32	жир. ксе.	- " -	0,5	- " -
- " -	24/20	60% 1бн 1бн + 1б + 1бн / 35	Грушівник осінній	10,0	Середній
Дубовецьк	42/13	100% / 76	Хвороба	4,6	Середній
н-во	42/22	100% / 66	Хвороба	0,9	- " -
	43/29	100% / 66	- " -	2,9	- " -
	51/2	100% 1бн / 68	- " -	4,0	- " -
	51/12	100% / 76	- " -	10,0	Середній

Назва лісництва	Квартали	Характеристика насадження	Найменування шкідників, хвороб та інших причин пошкодження лісу. Час виявлення	Площа охоплена шкідниками та хворобами	Інтенсивність зараження (число шкідників на одиницю виміру, м ² дерево і т.д. Характер пошкодження
1	2	3	4	5	6
Увешуке		Трутовик несправний осиковий			
Д-60	34/8	9Dz 10c + Cz / 91	- " -	1,7	вище
	36/8	6Dz 1Bn 2De 1Buz + G / 81	- " -	4,0	вище
	36/13	6Dz 2G 1Buz 10c + Bn / 86	- " -	1,7	- " -
	59/7	41g 3De 1Bn 1Dj 1Anz / 66	- " -	3,3	- " -
	92/14	51ng 2Dj 1Bn 2De + G + 1uz + Dj + 9ne / 86	- " -	4,0	- " -
	92/19	41ng 2De 1G 3Dj + Bn / 69	- " -	1,9	- " -
	94/5	4Dj 31ng 2De 1G / 81	- " -	4,3	- " -
	94/8	4De 21ng 3Dj 1Bn + G / 91	- " -	2,0	середнє
- " -		Трутовик осиковий		1	
	35/9	5Dj 1Bn 2De 1G 1Buz + G / 81	- " -	4,1	середнє
	65/15	5De 1G 3Dj + Bn / 76	- " -	3,2	середнє
- " -	45/18	9Buz + Dz + Bp + Kan / 66	Товбуркі	1,1	вище
	34/6	6Dz 1G 3De / 86	лиш	2,6	середнє
- " -	43/13	109ne / 63	Хорова шуба	0,3	середнє
	47/14	ж. л. л.	- " -	3,3	- " -
	47/26	109ne / 59	- " -	1,6	- " -
	51/3	10Anz + Dj + Buz + Bn / 56	- " -	4,4	- " -
	51/8	109ne / 59	- " -	1,5	середнє
- " -	47/14	49ne 1G 10c 1Dj / 51	Хорова Ту пограє	1,9	середнє
	14/18	59ne 3G 2Dj / 59	- " -	2,4	середнє
	84/8	89ne 1Dj 1G + Bn + De / 49	- " -	3,0	середнє
	84/9	49ne 2Dj 10c + Bn / 56	- " -	2,2	середнє

Назва лісництва	Квартали	Характеристика насаджень	Найменування шкідників, хвороб та інших причин пошкодження лісу. Час виявлення	Площа охоплена шкідниками та хворобами	Інтенсивність зараження (число шкідників на одиницю виміру, м ² дерева і т.д.) Характер пошкодження
1	2	3	4	5	6
Івницьке л-во	4/28	10 б _г /40	Вертівковий	0,5	Середн
	5/10	9 б _г 15 н / 76	коріто	2,1	- " -
	5/5	10 б _г + 5 н / 69	- " -	5,5	Середн
	5/8	8 б _г 2 н _г + 5 н / 86	- " -	0,8	- " -
	6/9	9 б _г 15 н + 2 н / 79	- " -	13,1	- " -
	6/18	10 б _г / 81	- " -	3,6	- " -
	10/3	10 б _г + 5 н / 80	- " -	4,8	- " -
	10/20	10 б _г / 79	- " -	0,3	- " -
	10/31	10 б _г + 2 н / 81	- " -	0,8	Середн
	12/4	8 б _г 2 н _г + 5 н / 81	- " -	1,0	- " -
	12/9	10 б _г + 2 н + 5 н / 91	- " -	0,5	Середн
	12/13	7 б _г 2 н _г 15 н + 2 н _г / 91	- " -	1,2	Середн
	13/5	10 б _г / 80	- " -	0,8	Середн
	13/12	10 б _г / 69	- " -	0,9	- " -
	14/25	жир. мас.	- " -	0,7	- " -
	15/15	10 б _г + 5 н + 2 н _г / 81	- " -	2,4	- " -
	16/17	10 б _г + 5 н / 57	- " -	8,3	Середн
	19/18	5 н _г 5 б _г / 91	- " -	1,7	Середн
	20/5	9 б _г 1 н _г + 5 н / 65	- " -	3,4	Середн
	38/13	9 б _г 1 н _г / 69	- " -	4,2	- " -
	40/12	8 б _г 2 н _г / 69	- " -	1,0	- " -
	42/25	9 б _г 1 н _г + 2 н _г + 1 н _г / 60	- " -	1,3	- " -
	48/4	7 б _г 15 н 1 н _г 20 н / 60	- " -	3,8	- " -
	48/26	7 б _г 2 н _г 1 н _г / 65	- " -	1,2	- " -
	53/16	10 б _г + 2 н _г / 81	- " -	5,9	Середн
	54/6	7 б _г 2 н _г 1 н _г + 2 н _г / 58	- " -	2,4	- " -
	55/12	8 б _г 2 н _г + 2 н _г / 55	- " -	2,8	- " -
	55/15	10 б _г / 63	- " -	1,7	- " -
	56/2	10 б _г + 2 н _г + 5 н / 76	- " -	2,1	- " -
	56/26	9 б _г 1 н _г + 5 н / 43	- " -	1,7	- " -

Необхідні заходи по боротьбі з шкідниками або хворобами	Характер і час проведених заходів і їх ефективність	Оцінки проведених робіт (всього на 1 га)	Характер стану по даним останніх спостережень і час їх проведення	Час затухання і його опис
7	8	9	10	11
СРВ-0,5				
СРВ-2,1				
СРВ-5,5	ВЕР-5,5 т/116 м ³			—
СРВ-0,8				
СРВ-13,1				
СРВ-3,6				
СРВ-7,8				
СРВ-0,3				
СРВ-0,8				
СРВ-1,0				
СРВ-0,5				
СРВ-1,2				
СРВ				
СРВ-0,9				
СРВ-0,7				
СРВ-2,4				
СРВ	ВЕР-8,3 т/86 м ³			—
СРВ-1,7				
СРВ-3,4	ВЕР-3,4 т/84 м ³			—
СРВ-1				
СРВ-1,0				
СРВ-1,3				
СРВ-3,8				
СРВ-1,2				
СРВ-5,9				
СРВ-2,4				
СРВ-2,8				
СРВ-1,2				
СРВ-2,1				
СРВ-1,7				

Назва лісництва	Квартали	Характеристика насадження	Найменування шкідників, хвороб та інших причин пошкодження лісу. Час виявлення	Площа охоплена шкідниками та хворобами	Інтенсивність зараження (число шкідників на одиницю виміру, м2, дерево і т.д. Характер пошкодження)
1	2	3	4	5	6
Львівське м-во	56/17	10г/46	Верхівковий	0,8	лишайки
	59/20	8г2бн+Дз/71	коротг	6,9	- " -
	62/10	9г1бн+Яне/29	- " -	0,8	- " -
	62/14	8г2бн+Яне/41	- " -	0,6	Середні
	62/31	г/зн. коє.	- " -	0,8	лишайки
	62/25	10г+Ос+бн/46	- " -	2,9	Середні
	62/26	9г1бн+Дз/46	- " -	1,3	Середні
	64/1	10г+бн/62	- " -	1,6	Середні
	64/4	10г/44	- " -	1,4	лишайки
	64/20	10г+бн/41	- " -	0,9	лишайки
	64/22	10г+Дз/71	- " -	1,6	лишайки
	65/4	9г1Дз/75	- " -	4,2	Середні
	65/14	7г3Дз+Дз+бн/45	- " -	4,6	- " -
	65/13	10г+Дз/70	- " -	19,8	- " -
	66/20	10г+бн+Вир/71	- " -	1,1	- " -
	71/21	9г1бн/46	- " -	2,0	лишайки
	74/6	10г+Дз/71	- " -	2,5	лишайки
	75/2	9г1бн/54	- " -	0,4	Середні
	75/11	6Дз4г/66	- " -	1,1	- " -
	76/6	зн. коє.	- " -	0,6	- " -
	78/14	8Дз2г/66	- " -	1,7	- " -
	1/4	7г(10г2г(10)Дз+бн(20)	- " -	0,8	лишайки
	4/14	4г2Дз4бн+Вир+Ос/81	- " -	3,5	Середні
	9/16	4г1Дз2бн3Вир/74	- " -	2,2	лишайки
	9/19	10г+бн/78	- " -	3,6	погризи
	16/31	4г1бн/47	- " -	0,8	лишайки
	16/29	10г+бн+Дз/59	- " -	2,6	лишайки
	16/30	9г1бн+Дз/54	- " -	5,4	погризи
	16/19	10г+Дз+Ос/44	- " -	1,2	лишайки
	17/17	9г1г+Яне+бн/59	- " -	2,9	лишайки

Необхідні заходи по боротьбі з шкідниками або хворобами	Характер і час проведених заходів і їх ефективність	Оцінки проведених робіт (всього на 1 га)	Характер стану по даним останніх спостережень і час їх проведення	Час затухання і його опис
7	8	9	10	11
СРВ-0,8				
СРВ-6,9				
СРВ-0,8				
СРВ-0,6				
СРВ-0,8				
СРВ-2,9				
СРВ-1,3				
СРВ-1,6				
СРВ-1,4				
СРВ-0,9				
СРВ-1,6				
СРВ-4,2				
СРВ-7,6				
СРВ-				
СРВ-1,1				
СРВ-2,2				
СРВ-2,5				
СРВ-				
СРВ-1,1				
СРВ-				
СРВ-1,7				
СРВ-0,8	ВЕР-0,8м/32м³	100%		—
СРВ-3,5	ВЕР-3,5м/82м³	100%		—
СРВ-2,2	ВЕР-2,2/47м³	100%		—
СРВ-3,6	ВЕР-3,6/60м³	100%		—
СРВ-0,8	ВЕР-0,8м/26м³	100%		—
СРВ-2,6	ВЕР-2,6м/59м³	100%		—
СРВ-5,4	ВЕР-5,4м/101м³	100%		—
СРВ-1,2	ВЕР-1,2м/39м³	100%		—
СРВ-2,3	ВЕР-2,3м/63м³	100%		—

Назва лісництва	Квартали	Характеристика насадження	Найменування шкідників, хвороб та інших причин пошкодження лісу. Час виявлення	Площа охоплена шкідниками та хворобами	Інтенсивність зараження (число шкідників на одиницю виміру, м2, дерево і т.д. Характер пошкодження)
1	2	3	4	5	6
Вільшанське л-во	20/5	9C ₂ 1D ₃ +5B _n /65	Зеркашковий	3,4	Середнь
	20/1	9C ₂ 15B _n +D ₃ /66	кором	3,3	Середнь
	20/7	7C ₂ 15B _n 2D ₃ +7Ae/66	- - -	9,4	Людськ
	22/3	10C ₂ +D ₃ +5B _n /81	- - -	7,2	Вільш
	23/12	4C ₂ 2De25B _n 1D ₃ 1D ₃ +B _n /58	- - -	1,7	Вільш
	29/6	7C ₂ 2D ₃ 15B _n /86	- - -	0,2	Вільш
	45/23	10C ₂ +B _n +15B _n /96	- - -	0,4	Вільш
	55/1	8C ₂ 25B _n +D ₃ /48	- - -	3,8	Людськ
	56/17	10C ₂ /76	- - -	0,8	Вільш
	56/23	9C ₂ 15B _n +D ₃ +D ₃ /71	- - -	1,5	Вільш
	57/4	6C ₂ 3B _n 1D ₃ +B _n /101	- - -	1,3	Вільш
	7/8	10C ₂ +5B _n /71	- - -	3,3	Середнь
	10/3,1	10C ₂ +5B _n /80	- - -	5,1	Людськ
	10/13	10C ₂ /79	- - -	1,2	Людськ
	10/17	10C ₂ /81	- - -	1,1	Середнь
	16/17	10C ₂ +5B _n /57	- - -	8,3	Людськ
	16/7	7C ₂ 3B _n +D ₃ /56	- - -	2,6	Середнь
	16/8	9C ₂ 15B _n /44	- - -	2,3	Людськ
	16/9	9C ₂ 15B _n /54	- - -	2,9	Середнь
	21/23	9C ₂ 15B _n /61	- - -	1,1	Людськ
	22/21	10C ₂ +D ₃ /70	- - -	2,1	Людськ
	27/3	9C ₂ +D ₃ /70	- - -	7,1	Людськ
	35/3	4C ₂ 2B _n 3D ₃ 1De+D ₃ /101	- - -	0,7	Середнь
	38/10	10C ₂ +5B _n /68	- - -	4,7	Людськ
	42/17	7C ₂ 2D ₃ 15B _n +7Ae/67	- - -	5,5	Людськ

Назва лісництва	Квартали	Характеристика насадження	Найменування шкідників, хвороб та інших причин пошкодження лісу. Час виявлення	Площа охоплена шкідниками та хворобами	Інтенсивність зараження (число шкідників на одиницю виміру, м2, дерево і т.д. Характер пошкодження)
1	2	3	4	5	6
Коропидишівське лісництво	20/20	7Dz 3G + 6n / 130	Грушований несприятливий ос.	6,4	лишків
- " -	6 / 1	5Dz 2G 3Buc + 0e / m	Грушований	1,6	лишків
- " -	6 / 5	6Dz 3G 1Bn / 91	судовий	66,0	лишків
	9 / 2	9Dz 1G / 106	- " -	3,3	лишків
	9 / 9	5Dz / 101 2G 3Dz / 81	- " -	4,5	лишків
	11 / 1	6Dz 4G + 6n / 96	- " -	23,0	лишків
	11 / 41	6Dz 4G + 6n / 11	- " -	1,6	лишків
	15 / 2	6Dz 4G / 106	- " -	3,0	лишків
- " -	34 / 13	7Dz 2Bn 1Buc / 100	Губка Березова	14,0	лишків
- " -	3 9 / 19	9Dz 1Bn / 100	- " -	27,0	лишків
- " -	10 / 5	10Gk + Dz / 101	Жоренка	3,6	лишків
- " -	10 / 36	10Gk / 101	чубка	1,6	середи
	48 / 6	10Gk / 91	- " -	4,5	середи
	48 / 7	10Gk / 91	- " -	5,1	лишків
- " -	1 / 5	10G / 63	Верхівковий	0,3	середи
- " -	5 / 45	7Dz 3G / 101	корот	2,0	середи
	6 / 21	9G / Dz / 101	- " -	3,3	середи
	10 / 4	10G + Dz / 116	- " -	1,1	середи
	10 / 9	8Dz 2G / 101	- " -	2,1	лишків
	12 / 4	10G / 71	- " -	5,0	- " -
	13 / 1	10G + Dz / 71	- " -	5,5	- " -
	18 / 33	10G / 67	- " -	0,6	- " -
	19 / 19	10G / 96	- " -	3,1	- " -
	19 / 23	10G + 17 / 71	- " -	1,3	- " -
	22 / 32	10G / 75	- " -	0,3	- " -

[illegible]

Назва лісництва	Квартали	Характеристика насадження	Найменування шкідників, хвороб та інших причин пошкодження лісу. Час виявлення	Площа охоплена шкідниками та хворобами	Інтенсивність зараження (число шкідників на одиницю виміру, м2, дерево і т.д. Характер пошкодження)
1	2	3	4	5	6
Хоростинівське	23/5	10 _г / 70	Верхівковий	0,2	лиодки
м-во	26/4	10 _г + В _м / 80	корот	0,3	- " -
	26/7	10 _г / 70	- " -	0,3	- " -
	29/3	6 _г 1 _г 2 _г 1 _г В _м / 65	- " -	3,2	- " -
	33/19	6 _г (116) 3 _г (76) 1 _г / 78	- " -	1,2	Середні
	36/3	9 _г 1 _г / 57	- " -	0,3	Середні
	38/6	7 _г 2 _г 1 _г О _с / 81	- " -	8,6	лиодки
	42/9	10 _г / 48	- " -	0,4	Середні
	42/17	10 _г / 46	- " -	0,2	- " -
	42/23	жу. ко. 10 _г / 44	- " -	0,5	- " -
	42/27	10 _г / 43	- " -	0,3	лиодки
	42/39	жу. ко. 10 _г / 46	- " -	0,9	- " -
	42/71	жу. ко. 10 _г / 47	- " -	0,3	- " -
	42/72	жу. ко. 10 _г / 47	- " -	0,3	- " -
	42/99	жу. ко. 10 _г / 20	- " -	1,5	Середні
	46/5	7 _г 3 _г 1 _г / 63	- " -	4,0	лиодки
	46/11	10 _г + В _м / 59	- " -	1,0	лиодки
	48/9	10 _г / 110	- " -	2,2	Середні
	50/6	10 _г / 106	- " -	1,5	лиодки
	50/17	жу. ко.	- " -	0,1	лиодки
	53/12	5 _г 4 _г 1 _г В _м / 101	- " -	1,4	лиодки
	65/10	10 _г + 2 _г / 63	- " -	0,9	- " -
	4/8	10 _г + 2 _г / 101	- " -	5,9	лиодки
	4/21	10 _г + В _м + В _м / 60	- " -	5,0	лиодки
	4/31	8 _г 2 _г 2 _г / 101	- " -	1,9	Середні
	5/32	10 _г + 2 _г / 76	- " -	2,8	- " -
	7/8	7 _г 3 _г 1 _г / 121	- " -	3,2	Середні
	9/27	7 _г 3 _г 2 _г / 116	- " -	0,9	лиодки
	9/28	7 _г 3 _г 1 _г / 116	- " -	3,0	Середні
	9/39	7 _г 3 _г 2 _г / 116	- " -	2,7	лиодки

Необхідні заходи по боротьбі з шкідниками або хворобами	Характер і час проведених заходів і їх ефективність	Оцінки проведених робіт (всього на 1 га)	Характер стану по даним останніх спостережень і час їх проведення	Час затухання і його опис
7	8	9	10	11
СРБ-0,2				
СРБ-0,3				
СРБ-0,3				
СРБ-3,2				
СРБ-1,2				
СРБ-0,3				
СРБ-8,6				
СРБ-0,4				
СРБ-0,2				
СРБ-0,5				
СРБ-0,3				
СРБ-0,9				
СРБ-0,3				
СРБ-0,3				
СРБ-1,5				
СРБ-4p				
СРБ-1,0	ВЕР-1,0м/38м ³			—
СРБ-2,2				
СРБ-1,5				
СРБ-0,1				
СРБ-1,4				
СРБ-0,9				
СРБ-5,9				
СРБ-5,0				
СРБ-1,9	ВЕР-1,9м/61м ³	100%		—
СРБ-2,8	ВЕР-2,8м/102м ³	100%		—
СРБ-1,5	ВЕР-1,5м/47м ³	100%		1,7м
СРБ-0,9	ВЕР-0,9м/30м ³	100%		—
СРБ-3,0	ВЕР-3,0м/97м ³	100%		—
СРБ-2,7	ВЕР-2,7м/70м ³	100%		—

Назва лісництва	Квартали	Характеристика насадження	Найменування шкідників, хвороб та інших причин пошкодження лісу. Час виявлення	Площа охоплена шкідниками та хворобами	Інтенсивність зараження (число шкідників на одиницю виміру, м2, дерево і т.д. Характер пошкодження)
1	2	3	4	5	6
Коробичівська	12/4	10C ₃ / 71	Верхівковий	5,0	Слобде
а-fo	13/1	10C ₃ +D ₃ / 71	корот	5,5	Середня
	13/16	7C ₃ 3D ₃ / 111	-н-	3,0	Середня
	14/2	7C ₃ (111)2D ₃ 1C ₃ (81) / 111	-н-	2,5	Середня
	14/3	8C ₃ 16n1D ₃ / 81	-н-	3,9	Середня
	16/2	6C ₃ 4D ₃ / 111	-н-	6,2	Слобде
	16 / 41	10C ₃ / 91	-н-	3,4	Середня
	19 / 19	10C ₃ / 96	-н-	3,1	Середня
	22/47	9C ₃ 1D ₃ +0c / 65	-н-	1,4	Сильна
	22 / 49	10C ₃ +D ₃ +0c / 70	-н-	3,4	Середня
	22 / 56	8C ₃ 16n1D ₃ / 76	-н-	3,0	Середня
	26/4	10C ₃ +Buz / 80	-н-	0,3	Сильна
	29/46	9C ₃ 16n+Buz / 66	-н-	2,0	Середня
	30 / 5	8C ₃ 1Ane16n / 58	-н-	3,5	Середня
	33 / 19	6C ₃ (116)3C ₃ (76)1D ₃ / 116	-н-	1,2	Сильна
	35 / 8	10C ₃ +D ₃ / 66	-н-	1,0	Середня
	38 / 6	7C ₃ 2D ₃ 10c / 81	-н-	1,6	координи
	42 / 63	6C ₃ 1Buz26n1D ₃ +Buz10c / 45	-н-	2,3	Середня
	42 / 90	10C ₃ +Bn+Aks / 44	-н-	3,0	Сильна
	45 / 4	10C ₃ +D ₃ / 71	-н-	2,5	Середня
	46 / 5	7C ₃ 3D ₃ / 63	-н-	4,0	середня
	46 / 11	10C ₃ +Bn / 59	-н-	1,0	Сильна
	47 / 2	10C ₃ / 71	-н-	3,2	Середня
	48 / 1	10C ₃ / 71	-н-	10,6	Середня
	49 / 5	10C ₃ / 73	-н-	1,8	Сильна
	52 / 6	9C ₃ 1D ₃ / 101	-н-	2,5	Слобде
	59 / 18	6C ₃ 2Buz2D ₃ / 91	-н-	5,7	Слобде
	64 / 24	10C ₃ / 91	-н-	1,4	Середня
	66 / 1	9C ₃ 10c / 99	-н-	14,5	Слобде
	4 / 21	10C ₃ +Bn+Buz / 60	-н-	7,5	Слобде

Необхідні заходи по боротьбі з шкідниками або хворобами	Характер і час проведених заходів і їх ефективність	Оцінки проведених робіт (всього на 1 га)	Характер стану по даним останніх спостережень і час їх проведення	Час затухання і його опис
7	8	9	10	11
СРВ - 5,0				
СРВ - 5,5	ВЕР - 5,5 га / 178 м ³	пер.		—
СРВ - 3,0	ВЕР - 3,0 га / 116 м ³	пер.		—
СРВ - 2,5	ВЕР - 2,5 га / 80 м ³	пер.		—
СРВ - 3,9	ВЕР - 3,9 га / 126 м ³	пер.		—
СРВ - 6,2	ВЕР - 6,2 га / 156 м ³	пер.		—
СРВ - 3,4	ВЕР - 3,4 га / 70 м ³	пер.		—
СРВ - 3,1				
СРВ - 1,4	ВЕР - 1,4 га / 57 м ³	пер.		—
СРВ - 3,4	ВЕР - 3,4 га / 104 м ³	пер.		—
СРВ - 3,0	ВЕР - 3,0 / 74 м ³	пер.		—
СРВ - 0,3	ВЕР - 0,3 / 17 м ³	пер.		—
СРВ - 2,0	ВЕР - 2,0 га / 68 м ³	пер.		—
СРВ - 3,5	ВЕР - 3,5 га / 71 м ³	пер.		—
СРВ - 1,2	ВЕР - 1,2 га / 29 м ³	—		—
СРВ - 1,0	ВЕР - 1,0 га / 26 м ³	пер.		—
СРВ - 0,6	ВЕР - 0,6 га / 15 м ³	пер.		—
СРВ - 2,3				
СРВ - 3,0	ВЕР - 3,0 га / 68 м ³	пер.		—
СРВ - 2,5	ВЕР - 2,5 га / 97 м ³	—		—
СРВ - 4,0	ВЕР - 4,0 га / 129 м ³	пер.		—
СРВ - 1,0				
СРВ - 3,2	ВЕР - 3,2 га / 146	пер.		—
СРВ - 3,2	ВЕР - 3,0 га / 88 м ³	пер.		9,2
СРВ - 1,8	ВЕР - 1,8 га / 39 м ³	пер.		—
СРВ - 2,5	ВЕР - 2,5 га / 60 м ³	пер.		—
СРВ - 5,7	ВЕР - 5,7 га / 97 м ³	пер.		—
СРВ - 1,4	ВЕР - 1,4 / 43 м ³	пер.		—
СРВ - 7,5	ВЕР - 7,5 га / 111 м ³	пер.		—
СРВ - 7,5	ВЕР - 7,5 га / 176	пер.		—

Назва лісництва	Квартали	Характеристика насаджень	Найменування шкідників, хвороб та інших причин пошкодження лісу. Час виявлення	Площа охоплена шкідниками та хворобами	Інтенсивність зараження (число шкідників на одиницю виміру, м ² дерево і т.д. Характер пошкодження)
1	2	3	4	5	6
Коробинське	5/1	10 G ₂ + B _{uc} / 101	Верхівковий	0,4	Смабке
п-во	5/31	10 G ₂ + D _z / 96	короїт	1,8	Смабке
	5/42,2	10 G ₂ + D _z / 101	- н -	2,0	- н -
	7/18	7 G ₂ 3 D _z / 121	- н -	6,4	- н -
	10/40	8 G ₂ 2 D _z + B _n / 111	- н -	0,6	- н -
	11/10	9 G ₂ 1 D _z + B _n / 96	- н -	1,3	- н -
	13/4	10 G ₂ / 76	- н -	31,5	Смабке
	14/14	8 G ₂ 2 D _z + B _n / 111	- н -	0,8	- н -
	15/28	10 G ₂ + B _n / 79	- н -	3,0	- н -
	15/64,2	9 G ₂ 1 D _z / 71	- н -	2,2	Смабке
	16/41,2	10 G ₂ / 91	- н -	1,0	- н -
	16/42	8 G ₂ (76 2 G ₂ 91) / 76	- н -	0,8	- н -
	16/45	9 G ₂ 1 D _z / 111	- н -	0,7	- н -
	18/8,1	10 G ₂ / 86	- н -	5,0	Смабке
	18/12	10 G ₂ + D _z / 120	- н -	0,9	- н -
	18/19	10 G ₂ + B _{uc} / 60	- н -	2,7	- н -
	18/43	10 G ₂ / 63	- н -	0,2	- н -
	19/25	10 G ₂ + D _z / 71	- н -	2,9	- н -
	19/33	10 G ₂ + D _z / 71	- н -	0,4	Вершин
	22/8	7 G ₂ 3 D _z + B _n / 63	- н -	1,5	Вершин
	22/36	10 G ₂ + B _n + D _z / 64	- н -	0,6	- н -
	22/39	9 G ₂ 1 B _n + D _z / 63	- н -	0,5	- н -
	22/40	8 G ₂ 2 D _z + B _n + Oe / 71	- н -	0,2	- н -
	24/9	9 G ₂ 1 D _z + B _{uc} / 72	- н -	3,7	- н -
	27/4,1	10 G ₂ + D _z + D _z / 91	- н -	2,0	Проциса
	27/5,1	10 G ₂ + B _n / 115	- н -	5,0	Проциса
	29/17,1	9 G ₂ 1 D _z + B _n / 120	- н -	4,5	Смабке
	32/30	9 G ₂ 1 B _{uc} / 101	- н -	2,4	- н -
	32/32	8 G ₂ 2 B _{uc} + B _n / 63	- н -	0,9	- н -
	46/6,1	10 G ₂ / 74	- н -	3,0	Смабке

Необхідні заходи по боротьбі з шкідниками або хворобами	Характер і час проведених заходів і їх ефективність	Оцінки проведених робіт (всього на 1 га)	Характер стану по даним останніх спостережень і час їх проведення	Час затухання і його опис
7	8	9	10	11
СРБ-0,4	БСР-0,4м/10м ²	✓		
СРБ-1,8				
СРБ-2,0	БСР-2,0м/55м ²	✓		—
СРБ-6,4	БСР-6,4м/61м ³	✓		—
СРБ-0,6	БСР-0,6м/21м ³	✓		—
СРБ-1,3				
СРБ-5,0				
СРБ-0,8				
СРБ-3,0	БСР-3,0м/47м ³	✓		—
СРБ-2,2				
СРБ-1,0	БСР-1,0м/36м ³	✓		—
СРБ-0,8				
СРБ-0,7				
СРБ-5,0	БСР-5,0м/77м ³	✓		—
СРБ-0,9	БСР-0,9м/25м ³	✓		—
СРБ-2,7				
СРБ-0,2				
СРБ-2,9				
СРБ-0,4				
СРБ-1,5				
СРБ-0,6	БСР-0,6м/24м ²	✓		—
СРБ-0,5				
СРБ-0,2				
СРБ-3,7	БСР-3,7м/52м ³			—
СРБ-2,0	БСР-2,0м/29м ³	✓		—
СРБ-5,0	БСР-5,0м/44м ³	✓		—
СРБ-4,0	БСР-4,0м/54м ³	✓		—
СРБ-2,4				
СРБ-0,9				
СРБ-3,0	БСР-3,0м/43м ³	✓		—

[illegible]

[illegible]

Назва лісництва	Квартали	Характеристика насаджень	Найменування шкідників, хвороб та інших причин пошкодження лісу. Час виявлення	Площа охоплена шкідниками та хворобами	Інтенсивність зараження (число шкідників на одиницю виміру, м2, дерево і т.д. Характер пошкодження
1	2	3	4	5	6
Хропівське		Лісовий неспроможний великий			
а-во	9/23	100% + 10% + 10% / 86	- " -	6,6	Середня
		Хороша цукра			
Хропівське	33/4	100% / 91	- " -	2,0	Середня
а-во	33/7	100% / 90	- " -	1,5	- " -
	33/17	100% / 91	- " -	1,7	- " -
	34/40	100% + 10% + 10% / 69	- " -	12,0	Середня
	40/20	100% / 91	- " -	1,8	Середня
	40/22	100% + 10% + 10% / 91	- " -	1,6	Середня
	40/33	100% / 81	- " -	3,6	Середня
	41/4	100% / 91	- " -	0,3	- " -
	41/7	100% / 91	- " -	0,9	- " -
	41/9	100% / 91	- " -	1,8	Середня
	41/10	100% / 91	- " -	1,0	Середня
	41/11	100% / 91	- " -	1,3	- " -
	41/15	100% / 91	- " -	1,8	- " -
	41/19	100% / 91	- " -	0,5	- " -
	41/22	100% / 91	- " -	1,2	Середня
	41/24	100% / 91	- " -	1,3	Середня
	41/26	100% / 92	- " -	1,2	- " -
	41/32	100% + 10% / 91	- " -	4,1	- " -
	41/34	100% + 10% + 10% / 91	- " -	2,0	- " -
	41/37	100% / 91	- " -	1,0	- " -
	41/49	100% / 91	- " -	4,0	Середня
	42/1	100% / 91	- " -	1,7	Середня
	42/14	100% / 91	- " -	0,7	Середня
	42/15	100% / 91	- " -	3,6	Середня
	44/5	100% / 91	- " -	0,7	Середня
	44/7	100% + 10% / 91	- " -	5,6	Середня
	44/8	100% + 10% / 91	- " -	1,8	Середня

Назва лісництва	Квартали	Характеристика насадження	Найменування шкідників, хвороб та інших причин пошкодження лісу. Час виявлення	Площа охоплена шкідниками та хворобами	Інтенсивність зараження (число шкідників на одиницю виміру, м2, дерево і т.д. Характер пошкодження)	Нс бор
1	2	3	4	5	6	
Хропівницьке	44/10	10 бзк + D ₃ + B _n / 91	Жоренкова цубка	2,9	Середня	Б
д-во	44/14	10 бзк / 91	- н -	1,4	- н -	Б
	45/1	10 бзк + D ₃ + B _n / 91	- н -	2,2	Середня	Б
	45/4	10 бзк + D ₃ + B _n / 91	- н -	1,0	Середня	Б
	45/6	10 бзк / 91	- н -	1,0	Середня	Б
	45/8	10 бзк + D ₃ + B _n / 91	- н -	1,1	- н -	Б
	45/11	10 бзк + B _n / 91	- н -	1,3	- н -	Б
	45/12	10 бзк + D ₃ + B _n + B _{уз} / 60	- н -	3,7	- н -	Б
	45/51	10 бзк / 86	- н -	0,3	- н -	Б
	45/9	10 бзк / 68	- н -	0,3	- н -	Б
	42/9	10 бзк / 91	- н -	1,6	Середня	Б
- н -		Верхівковий коротр				
	5/23	8 бзк + D ₃ + B _n / 121	- н -	0,5	Середня	Б
	5/49	10 бзк + B _n / 64	- н -	0,4	- н -	Б
	8/45	10 бзк / 131	- н -	1,0	- н -	Б
	14/3	10 бзк + D ₃ + B _n / 52	- н -	1,7	- н -	Б
	20/40	10 бзк + B _n / 55	- н -	1,7	- н -	Б
	2/29	10 бзк + D ₃ / 86	- н -	2,2	Середня	Б
	2/30	10 бзк + B _{уз} / 69	- н -	1,4	Середня	Б
	2/55	8 бзк + D ₃ + B _n / 101	- н -	1,2	Середня	Б
	2/57	10 бзк + D ₃ / 68	- н -	2,1	Середня	Б
	8/39	10 бзк + D ₃ + B _n / 131	- н -	0,8	Середня	Б
	10/25	10 бзк + B _n + D ₃ / 86	- н -	5,1	Середня	Б
	10/39	10 бзк / 58	- н -	2,1	Середня	Б
	11/24	9 бзк + D ₃ / 66	- н -	1,0	Середня	Б
	11/25	6 бзк + D ₃ + B _n / 96	- н -	0,9	- н -	Б
	11/26	6 бзк + B _n / 66	- н -	1,2	- н -	Б
	13/35	10 бзк / 90	- н -	2,6	- н -	Б

[illegible]

Назва лісництва	Квартали	Характеристика насаджень	Найменування шкідників, хвороб та інших причин пошкодження лісу. Час виявлення	Площа охоплена шкідниками та хворобами	Інтенсивність зараження (число шкідників на одиницю виміру, м2, дерево і т.д. Характер пошкодження	Необорона
1	2	3	4	5	6	
Жовтківське ліс.	13/70	9 б 1 бн + D ₂ / 86	Вершівковий	0,9	лишайки	CF
	19/21	10 б ₂ + D ₂ / 90	короїт	0,5	лишайки	CF
	19/23	10 б ₂ + D ₂ + бн / 91	- " -	1,7	середні	CF
	19/31	8 б ₂ 1 D ₂ 1 бн / 69	- " -	5,7	- " -	CF
	20/2	8 б ₂ 2 D ₂ + бн + бур / 68	- " -	2,3	лишайки	CF
	20/4	6 бн 2 б ₂ 1 D ₂ 1 бур / 75	- " -	2,2	- " -	CF
	25/11	8 б ₂ 2 D ₂ + бн + бур / 100	- " -	8,1	- " -	CF
	26/11	10 б ₂ + бн + D ₂ / 100	- " -	3,3	- " -	CF
	34/14	10 б ₂ + D ₂ / 91	- " -	8,3	- " -	CF
	36/16	10 б ₂ + D ₂ + бн / 71	- " -	1,2	середні	CF
	36/17	10 б ₂ + бн / 96	- " -	0,8	лишайки	CF
	37/34	10 б ₂ / 59	- " -	4,7	лишайки	CF
	37/38	4 б ₂ 2 бур 1 бн / 78	- " -	3,5	- " -	CF
	37/40	10 б ₂ / 78	- " -	1,0	середні	CF
	45/46	10 б ₂ / 81	- " -	1,3	лишайки	CF
	1/3	10 б ₂ / 101	- " -	1,2	лишайки	CF
	1/13	10 б ₂ + D ₂ / 101	- " -	5,0	лишайки	CF
	1/34	10 б ₂ + бур / 101	- " -	3,5	- " -	CF
	2/1	10 б ₂ / 101	- " -	3,1	- " -	CF
	3/2	8 б ₂ 2 бн + бур / 69	- " -	1,9	корозія, лишайки	CF
	3/44	10 б ₂ + D ₂ / 62	- " -	0,5	середні	CF
	5/34	8 б ₂ 1 D ₂ 1 бн / 66	- " -	3,6	лишайки	CF
	5/46	10 б ₂ + D ₂ + бн / 91	- " -	1,5	корозія, лишайки	CF
	13/52	9 б ₂ 1 D ₂ / 69	- " -	1,4	лишайки	CF
	13/65	9 б ₂ 1 D ₂ / 69	- " -	0,3	- " -	CF
	19/31	8 б ₂ 1 D ₂ 1 бн / 69	- " -	4,8	- " -	CF
	20/9	7 б ₂ 1 бн 1 D ₂ + бур / 71	- " -	1,5	- " -	CF
	21/17	10 б ₂ + бн + D ₂ / 90	- " -	1,5	середні	CF
	26/5	10 б ₂ + бн / 81	- " -	0,8	лишайки	CF
	27/21	5 б ₂ 3 бн 2 бур + D ₂ / 40	- " -	0,4	середні	CF

Необхідні заходи по боротьбі з шкідниками або хворобами	Характер і час проведених заходів і їх ефективність	Оцінки проведених робіт (всього на 1 га)	Характер стану по даним останніх спостережень і час їх проведення	Час затухання і його опис
7	8	9	10	11
СРВ - 0,9	ВЕР-0,9га/24м ³	гор		—
СРВ - 0,5	ВЕР-0,5га/27м ³	гор		—
СРВ - 1,7	ВЕР-1,7га/57м ³	гор		—
СРВ - 5,7	ВЕР-5,7га/189м ³	гор		—
СРВ - 2,3	ВЕР-2,3га/49м ³	гор		—
СРВ - 2,2				
СРВ - 8,1	ВЕР-8,1га/188м ³	гор		—
СРВ - 3,3	ВЕР-3,3га/81м ³	гор		—
СРВ - 8,3	ВЕР-8,3га/201м ³	гор		—
СРВ - 1,2	ВЕР-1,2га/42м ³	гор		—
СРВ - 0,8	ВЕР-0,8га/43м ³	гор		—
СРВ - 4,7	ВЕР-4,7га/82м ³	гор		—
СРВ - 3,5	ВЕР-3,5га/82м ³	гор		—
СРВ - 1,0	ВЕР-1,0га/33м ³	гор		—
СРВ - 1,3	СРВ-1,3га/25м ³	гор		—
СРВ - 1,2	ВЕР-1,2га/24м ³	гор		—
СРВ - 0	ВЕР-50/41м ³	гор		—
СРВ - 3,5	ВЕР-3,5га/40м ³	гор		—
СРВ - 3,1	ВЕР-3,1га/37м ³	гор		—
СРВ - 1,9	ВЕР-1,9га/33м ³	гор		—
СРВ - 0,5	ВЕР-0,5га/10м ³	гор		—
СРВ - 3,6	ВЕР-3,6га/64м ³	гор		—
СРВ - 1,5	ВЕР-1,5га/36м ³	гор		—
СРВ - 1,4	ВЕР-1,4га/16м ³	гор		—
СРВ - 0,3	ВЕР-0,3га/64м ³	гор		—
СРВ - 4,8	ВЕР-4,8га/90м ³	гор		—
СРВ - 1,5	ВЕР-1,5га/25м ³	гор		—
СРВ - 1,5	ВЕР-1,5га/47м ³	гор		—
СРВ - 0,8	ВЕР-0,8га/18м ³	гор		—
СРВ - 0,4		гор		—

Назва лісництва	Квартали	Характеристика насаджень	Найменування шкідників, хвороб та інших причин пошкодження лісу. Час виявлення	Площа охоплена шкідниками та хворобами	Інтенсивність зараження (число шкідників на одиницю виміру, м ² дерева і т.д. Характер пошкодження)	Нек борс а
1	2	3	4	5	6	
Хропівський	27/35	10 С ₂ / 100	Верхівковий	0,3	Високе	е
д-во	28/5	7 С ₂ 2 D ₂ 1 B ₂ / 67	короб	2,7	Середнє	с
	29/29	8 С ₂ 2 B ₂ / 41	- н -	2,1	- н -	с
	29/39	9 С ₂ 1 B ₂ + D ₂ / 46	- н -	2,9	- н -	с
	29/43	10 С ₂ / 65	- н -	0,5	Високе	с
	32/1	10 С ₂ / 91	- н -	1,9	Середнє	с
	32/16	10 С ₂ / 91	- н -	1,1	- н -	с
	34/12	6 D ₂ 4 С ₂ + B ₂ / 110	- н -	5,2	Високе	с
	34/19	8 С ₂ 2 D ₂ + B ₂ / 110	- н -	3,6	- н -	с
	34/23	9 С ₂ 1 D ₂ + B ₂ / 110	- н -	6,7	- н -	с
	34/26	10 С ₂ + D ₂ + B ₂ + D ₂ / 111	- н -	2,7	- н -	с
	34/35	10 С ₂ + D ₂ + B ₂ / 86	- н -	2,4	- н -	с
	34/43	8 С ₂ 2 D ₂ + B ₂ / 86	- н -	6,9	- н -	с
	35/40	9 С ₂ 1 B ₂ + B ₂ / 71	- н -	3,3	Високе	с
	35/41	10 С ₂ / 70	- н -	2,1	- н -	с
	36/14	9 С ₂ 1 B ₂ + B ₂ + D ₂ / 62	- н -	0,7	кооп. висок	с
	37/8	9 С ₂ 1 B ₂ + B ₂ / 36	- н -	0,9	Високе	с
	37/43	10 С ₂ / 79	- н -	0,5	Високе	с
	38/44	9 С ₂ 1 B ₂ / 69	- н -	0,5	- н -	с
	39/4	6 С ₂ 4 B ₂ / 56	- н -	2,6	Середнє	с
	42/2	10 С ₂ / 65	- н -	5,0	Середнє	с
Хропівський	33/7	10 С ₂ 1 D ₂ / 90	Хороше	1,5	Середнє	с
д-во			листя			с
						с
						с
						с
						с

Назва лісництва	Квартали	Характеристика насаджень	Найменування шкідників, хвороб та інших причин пошкодження лісу. Час виявлення	Площа охоплена шкідниками та хворобами	Інтенсивність зараження (число шкідників на одиницю виміру, м ² , дерево і т.д. Характер пошкодження)
1	2	3	4	5	6
Лисівське	2/1	10G / 150	Верхівлоха?	0,9	Середн
д-во	2/11	жир. коє.	коротк	0,8	- н -
	11/6	9G 1Buz / 46	- н -	1,2	- н -
	12/10	10G + Dg / 101	- н -	2,6	- н -
	12/13	10G + Dg / 79	- н -	1,1	- н -
	13/7	10G / 43	- н -	4,5	- н -
	14/19	9G 1Dg / 91	- н -	1,7	- н -
	15/21	жир. коє.	- н -	2,1	- н -
	20/13	жир. коє.	- н -	2,7	Середн
	20/5	жир. коє.	- н -	1,6	Середн
	22/10	8G 2Dg + Buz / 7	- н -	1,8	Середн
	31/6	7G 3Dg + Buz / 106	- н -	6,3	Середн
	31/10	9G 1Dg / 106	- н -	2,7	- н -
	31/17	жир. коє.	- н -	0,6	- н -
	31/19	8G 2Dg / 106	- н -	9,0	Середн
	31/7	9G 1Dg / 86	- н -	1,0	- н -
	33/3	8G 2Dg / 100	- н -	2,5	- н -
	39/8	10G / 66	- н -	3,4	- н -
	40/11	9G 1Dg + Buz / 101	- н -	2,2	- н -
	43/14	9G 1Buz + Dg / 49	- н -	2,4	- н -
	43/18	10G / 88	- н -	2,1	Середн
	43/20	10G + Dg / 60	- н -	2,0	- н -
	43/3	жир. коє.	- н -	0,5	- н -
	43/17	9G 1Buz / 121	- н -	1,9	Середн
	43/15	8G 2Dg + Buz / 106	- н -	1,1	- н -
	46 43/16	9G 1Dg / 78	- н -	0,6	- н -
	44/9	жир. коє. / 10G / 88	- н -	2,2	- н -
	45/23	10G + Dg / 81	- н -	2,9	- н -
	46/19	10G + Dg / 78	- н -	1,9	- н -
	46/14	7G 2Buz + Dg / 12	- н -	2,6	- н -

Необхідні заходи по боротьбі з шкідниками або хворобами	Характер і час проведених заходів і їх ефективність	Оцінки проведених робіт (всього на 1 га)	Характер стану по даним останніх спостережень і час їх проведення	Час затухання і його опис
7	8	9	10	11
СРБ-0,9				
СРБ-0,8				
СРБ-1,2				
СРБ-2,6				
СРБ-1,1				
СРБ-4,5				
СРБ-1,2				
СРБ-2,1				
СРБ-2,2				
СРБ-1,6				
СРБ-1,8				
СРБ-8,3				
СРБ-2,7				
СРБ-0,6				
СРБ-9,0				
СРБ-1,0				
СРБ-2,5				
СРБ-3,4				
СРБ-2,2				
СРБ-2,4				
СРБ-2,1				
СРБ-2,0				
СРБ-0,5				
СРБ-1,9				
СРБ-1,1				
СРБ-0,6				
СРБ-2,2				
СРБ-2,9				
СРБ-1,9				
СРБ-2,6				

Назва лісництва	Квартали	Характеристика насадження	Найменування шкідників, хвороб та інших причин пошкодження лісу. Час виявлення	Площа охоплена шкідниками та хворобами	Інтенсивність зараження (число шкідників на одиницю виміру, м2, дерево і т.д. Характер пошкодження)
1	2	3	4	5	6
Лисинівське	47/21	10G / 111	Верхівковий?	0,3	Середнє
п-то	47/24	7G1DgBn + Ane	короб	2,0	- " -
	48/13	10Guz + Bn / 56	- " -	4,4	- " -
	48/18	9G1Dg + Bn / 54	- " -	0,7	- " -
	49/22	10G + Dg + Bn / 91	- " -	1,0	- " -
	52/5	10G + Dg + Bn / 76	- " -	4,5	- " -
	53/3	8G1Bn1Dg / 81	- " -	6,4	- " -
	54/6	9G1Dg / 68	- " -	3,9	- " -
	54/7	10G + Dg / 61	- " -	4,0	- " -
	54/8	10G + Dg + Bn / 69	- " -	3,8	Середнє
	54/11	Зар. коє. Gg /	- " -	0,7	Середнє
	54/16	9G1Dg / 70	- " -	4,9	- " -
	54/22	8G1Bn + Dg / 39	- " -	1,0	- " -
	55/8	10G + Bn + Dg / 58	- " -	1,4	Середнє
	55/9	10G + Bn + Dg / 58	- " -	3,6	- " -
	56/4	10G + Bn + Dg / 69	- " -	0,9	Середнє
	56/17	Зар. коє. Gg	- " -	3,0	Середнє
	58/1	10G + Dg + Ane / 58	- " -	0,8	Середнє
	58/24	9G1Bn / 56	- " -	3,6	- " -
	58/30	8G1Dg + Bn / 76	- " -	2,3	- " -
	58/39	10G + Dg + Ane / 58	- " -	2,0	- " -
	61/4	10G + Dg / 81	- " -	4,2	- " -
	61/5	10G + Dg / 81	- " -	3,3	- " -
	65/7	8G1Dg + Bn / 54	- " -	0,5	Середнє
	67/14	9G1Bn + Dg / 69	- " -	3,2	- " -
	67/16	10G + Bn + Dg / 67	- " -	1,8	- " -
	67/27	9G1Bn / 44	- " -	0,7	Середнє
	69/3	10G + Bn + Dg / 68	- " -	1,5	Середнє
	69/14	8G1Dg + Bn / 60	- " -	6,4	Середнє
	70/29	8G1Dg / 82	- " -	1,0	- " -

Необорона

СР

СР

СР

СР

В

В

В

В

В

В

В

В

В

В

В

В

В

В

В

В

В

В

В

В

В

В

В

В

В

В

[illegible]

Назва лісництва	Квартали	Характеристика насаджень	Найменування шкідників, хвороб та інших причин пошкодження лісу. Час виявлення	Площа охоплена шкідниками та хворобами	Інтенсивність зараження (число шкідників на одиницю виміру, м2, дерево і т.д. Характер пошкодження)
1	2	3	4	5	6
Львівське	40/33	9б 1Рз / 81	Верхівковий	0,4	Листо
л-во	40/4	9б 1Рз / 70	короїд	0,9	-н-
	41/31	9б 1Рз / 70	-н-	0,2	-н-
	41/36	9б 1Рз / 70	-н-	0,3	-н-
	43/36	9б 1Рз / 70	-н-	1,2	-н-
	44/25	9б 1Рз / 60	-н-	1,4	-н-
	45/22	9б 1Рз / 60	-н-	0,8	-н-
	45/15	9б 1Рз / 60	-н-	5,0	Листо
	45/6	9б 1Рз / 60	-н-	2,0	Листо
	46/6	9б 1Рз / 60	-н-	1,8	-н-
	47/2	9б 1Рз / 60	-н-	0,4	Листо
	47/29	9б 1Рз / 60	-н-	1,5	-н-
	80/8	9б 1Рз / 60	-н-	1,7	Середня
	80/9	9б 1Рз / 60	-н-	5,7	-н-
	80/14	9б 1Рз / 60	-н-	1,2	-н-
	81/7	9б 1Рз / 60	-н-	0,5	-н-
	81/5	9б 1Рз / 60	-н-	3,2	-н-
	83/7	9б 1Рз / 60	-н-	6,0	-н-
	84/9	9б 1Рз / 60	-н-	3,1	-н-
	86/26	9б 1Рз / 60	-н-	0,6	-н-
	87/13	9б 1Рз / 60	-н-	2,2	Листо
	88/21	9б 1Рз / 60	-н-	1,6	Середня
	88/13	9б 1Рз / 60	-н-	0,4	-н-
	90/7	9б 1Рз / 60	-н-	1,5	-н-
	90/10	9б 1Рз / 60	-н-	1,0	Листо
	91/31	9б 1Рз / 60	-н-	1,3	Середня
	91/32	9б 1Рз / 60	-н-	1,5	-н-
	91/1	9б 1Рз / 60	-н-	3,6	-н-
	94/3	9б 1Рз / 60	-н-	2,4	-н-
	94/6	9б 1Рз / 60	-н-	3,0	-н-

[illegible]

Назва лісництва	Квартали	Характеристика насаджень	Найменування шкідників, хвороб та інших причин пошкодження лісу. Час виявлення	Площа охоплена шкідниками та хворобами	Інтенсивність зараження (число шкідників на одиницю виміру, м ² , дерево і т.д. Характер пошкодження)
1	2	3	4	5	6
Смоківське	94/20	9б 1Р _г / 70	Вертівловий?	0,7	Середн
п-во	94/31	10 9 _г + 5н / 71	коротр	1,8	-н-
	94/30	жол. косярм.	-н-	1,6	-н-
	95/2	10 9 _г + Р _г + 5н / 21	-н-	3,1	-н-
	95/11	8б 2Р _г + 5н + 5н _г / 71	-н-	2,3	-н-
	95/13	жол. косярм.	-н-	1,1	Середн
	95/10	9б 1Р _г + 5н / 68	-н-	1,2	-н-
	96/12	10 9 _г + Р _г / 86	-н-	1,7	-н-
	98/23	жол. косярм.	-н-	0,6	Середн
	99/28	10 9 _г + Р _г	-н-	0,9	Середн
	99/11	8б 10н 1Р _г / 70	-н-	1,2	-н-
	101/25	жол. косярм.	-н-	0,9	Середн
	102/38	жол. косярм.	-н-	0,2	Середн
	103/8	9б 10н + Р _г / 59	-н-	1,7	-н-
	103/10	9б 10н + Р _г / 66	-н-	1,5	-н-
	104/20	жол. косярм.	-н-	0,4	Середн
	107/7	8б 20н + 5н _г / 46	-н-	1,6	Середн
	107/18	10 9 _г / 66	-н-	0,5	Середн
	110/22	10 9 _г + 5н / 70	-н-	0,4	-н-
	110/12	жол. косярм.	-н-	0,5	Середн
	111/32	жол. косярм.	-н-	0,8	-н-
	111/34	жол. косярм.	-н-	0,5	-н-
	113/26	10 9 _г + 5н / 45	-н-	0,9	-н-
	113/22	жол. косярм.	-н-	0,5	Середн
	115/18	Велич	-н-	4,8	-н-
	116/15	9б 10н + Р _г / 69	-н-	2,7	-н-
	116/23	10 9 _г / 45	-н-	1,2	-н-
	117/6	жол. косярм.	-н-	2,9	Середн
	117/18	жол. косярм.	-н-	1,2	-н-
	117/20	жол. косярм.	-н-	0,9	-н-

Назва лісництва	Квартали	Характеристика насаджень	Найменування шкідників, хвороб та інших причин пошкодження лісу. Час виявлення	Площа охоплена шкідниками та хворобами	Інтенсивність зараження (число шкідників на одиницю виміру, м2, дерево і т.д. Характер пошкодження)	Необхідні боротби або
1	2	3	4	5	6	
Лисівське	119/22	10G / 91	Вухівковий	3,5	Середн	СРБ
д-р	119/26	9G 1Dj / 91	короб	1,7	Середн	СРБ
	119/27	10G + Dj + Buz / 91	- " -	1,9	Середн	СРБ-
	119/15	ж.т. косярм.	- " -	0,6	Середн	СРБ-
Лисівське						
д-р	4/3	10G / 96	- " -	6,3	Сильн	СРБ
	5/6	10G / 60	- " -	1,6	- " -	СРБ
	5/7	10G / 68	- " -	1,2	- " -	СРБ
	11/6	9G 1Buz / 76	- " -	1,2	- " -	СРБ
	14/16	10G + Bn + Dj / 101	- " -	8,0	- " -	СРБ
	27/6	9G 1Bn + Dj / 86	- " -	10,0	- " -	СРБ
	29/20	10G / 66	- " -	6,3	- " -	
	34/7	10G + Dj / 86	- " -	10,0	- " -	СРБ
	39/16	10G + Dj + Bn / 91	- " -	1,9	- " -	СРБ
	48/16	9G 1Dj / 60	- " -	2,4	- " -	СРБ
	54/18	9G 1Dj / 82	- " -	1,1	Сильн	СРБ
	57/17	10G + Dj / 59	- " -	1,4	- " -	СРБ
	57/18	10G + Dj + Bn / 65	- " -	0,7	- " -	СРБ
	59/4	5G 3Dj 1Bn 10G / 70	- " -	4,0	- " -	СРБ
	65/8	8G 1Bn 1Dj + Bn + Bp / 69	- " -	1,7	- " -	СРБ
	65/9	9G 1Dj / 64	- " -	3,3	- " -	СРБ
	67/12	9G 1Bn + Dj / 70	- " -	1,7	- " -	СРБ
	80/2	10G + Dj + Bn / 70	- " -	5,6	- " -	СРБ
	80/16	10G + Bn + Dj / 70	- " -	3,1	- " -	СРБ
	80/7	8G 2Dj + Bn / 76	- " -	3,7	- " -	СРБ
	83/7	9G 1Dj + Bn + Bn / 69	- " -	6,0	Сильн	СРБ
	83/20	10G + Bn + Dj + Bn / 70	- " -	0,5	- " -	СРБ
	84/20	8G (68/2G/120) + Dj + Bn (68)	- " -	1,1	- " -	СРБ
	93/1	6G 2Dj + Bn + Bn / 63	- " -	3,6	- " -	СРБ
	98/17	9G 1Dj / 70	- " -	0,7	- " -	СРБ

Необхідні заходи по боротьбі з шкідниками або хворобами	Характер і час проведених заходів і їх ефективність	Оцінки проведених робіт (всього на 1 га)	Характер стану по даним останніх спостережень і час їх проведення	Час затухання і його опис
7	8	9	10	11
CPB - 3,5				
CPB - 1,7				
CPB - 1,9				
CPB - 0,6				
CPB	BCP - 6,3 м / 450 м ³	100		-
CPB	BCP - 1,6 м / 57 м ³	100		-
CPB	BCP - 1,2 м / 52 м ³	100		-
CPB	BCP - 1,2 м / 35 м ³	100		-
CPB - 3,2	BCP - 3,7 м / 33 м ³	100		-
CPB - 10,0	BCP - 10 м / 35 м ³	100		-
	BCP - 6,3 м / 94	100		-
CPB - 10,0	BCP - 10,0 / 139 м ³	100		-
CPB	BCP - 1,9 м / 65 м ³	100		-
CPB	BCP - 2,4 м / 73 м ³	100		-
CPB	BCP - 1,1 м / 35 м ³	100		-
CPB	BCP - 1,4 м / 57 м ³	100		-
CPB	BCP - 0,7 м / 39 м ³	100		-
CPB	BCP - 4,0 м / 163 м ³	100		-
CPB	BCP - 1,7 м / 53 м ³	100		-
CPB	BCP - 3,3 м / 87 м ³	100		-
CPB	BCP - 1,7 м / 38 м ³	100		-
CPB	BCP - 5,6 м / 123 м ³	100		-
CPB	BCP - 3,1 м / 46 м ³	100		-
CPB	BCP - 3,7 м / 75 м ³	100		-
CPB	BCP - 6,0 м / 160 м ³	100		-
CPB	BCP - 0,5 м / 17 м ³	100		-
CPB	BCP - 1,1 м / 32 м ³	100		-
CPB	BCP - 3,6 / 51 м ³	100		-
CPB	BCP - 0,7 м / 28 м ³	100		-

Назва лісництва	Квартали	Характеристика насаджень	Найменування шкідників, хвороб та інших причин пошкодження лісу. Час виявлення	Площа охоплена шкідниками та хворобами	Інтенсивність зараження (число шкідників на одиницю виміру, м ² , дерево і т.д. Характер пошкодження)
1	2	3	4	5	6
Лисинівське	103/10	9 _б 16 _н +D _з /66	Верхівковий	1,5	Листья
до	103/8	9 _б 16 _н +D _з /59	коротк	1,7	Листья
	111/11	10 _б +D _з +D _з /81	- н -	2,4	Листья
Лисинівське	14/12	10 _б +D _з /96	Верхівковий	2,9	Середня
до	17/16	10 _б +D _з /81	коротк	2,2	Середня
	24/16	10 _б +D _з /79	- н -	1,9	- н -
	26/13	9 _б 1D _з /71	- н -	2,5	- н -
	27/7	9 _б 1D _з +D _з /91	- н -	4,8	- н -
	28/8	8 _б 2D _з /86	- н -	3,0	- н -
	29/14	8 _б 2D _з 16 _н /69	- н -	2,6	- н -
	42/12	10 _б +D _з /68	- н -	5,0	- н -
	43/23	10 _б +D _з /73	- н -	4,7	- н -
	43/29	10 _б +D _з /81	- н -	1,4	- н -
	47/26	10 _б +D _з /68	- н -	2,7	Листья
	47/27	10 _б +D _з /60	- н -	1,1	- н -
	50/6	8 _б 26 _н /50	- н -	4,7	Середня
	52/13	9 _б 1D _з /82	- н -	2,9	- н -
	56/2	8 _б 1D _з 16 _н /58	- н -	3,6	- н -
	56/4	10 _б +D _з +D _з /69	- н -	0,9	- н -
	57/6	9 _б 16 _н +D _з /56	- н -	2,2	- н -
	57/24	8 _б 26 _н +D _з /66	- н -	2,0	- н -
	59/2,1	9 _б 1D _з +D _з /67	- н -	6,0	- н -
	59/2,2	9 _б 1D _з +D _з /67	- н -	5,7	- н -
	69/19	10 _б +D _з /70	- н -	2,4	- н -
	75/15	8 _б 16 _н +D _з /78	- н -	5,0	- н -
	84/9	9 _б 1D _з +D _з +D _з /65	- н -	3,1	- н -
	88/21	9 _б 1D _з +D _з /87	- н -	1,6	- н -
	96/18	7 _б 2D _з 16 _н +D _з /79	- н -	1,4	- н -
	99/24	9 _б 16 _н /101	- н -	1,0	- н -

Необхідні заходи по боротьбі з шкідниками або хворобами	Характер і час проведених заходів і їх ефективність	Оцінки проведених робіт (всього на 1 га)	Характер стану по даним останніх спостережень і час їх проведення	Час затування і його опис
7	8	9	10	11
CPB	BCP - 1,5 м / 50 м ³	гор		
CPB	BCP - 1,7 м / 59 м ³	гор		
CPB	BCP - 2,4 м / 39 м ³	гор		
CPB	BCP - 1,9 м / 51 м ³			
CPB	BCP - 2,2 / 85 м ³	гор		
CPB	BCP - 1,9 м / 56 м ²			
CPB	BCP - 2,5 м / 67 м ³			
CPB	BCP - 4,8 м / 158 м ³	гор		
CPB	BCP - 3,0 м / 135 м ³	гор		
CPB	BCP - 2,6 м / 42 м ³			
CPB	BCP - 5,0 м / 108 м ³	гор		
CPB	BCP - 4,7 м / 102 м ³			
CPB				
CPB	BCP - 2,7 м / 80 м ³	гор		
CPB	BCP - 1,1 м / 39 м ³	гор		
CPB	BCP - 4,7 м / 101 м ³	гор		
CPB	BCP - 2,9 м / 40 м ³			
CPB	BCP - 3,6 м / 46 м ³			
CPB	BCP - 0,9 м / 28 м ³	гор		
CPB	BCP - 2,2 м / 78 м ³			
CPB	BCP - 2,0 м / 60 м ³			
CPB - 6,0	BCP - 6,0 м / 138 м ³	гор		
CPB - 5,7	BCP - 5,7 м / 108 м ³	гор		
CPB	BCP - 2,4 м / 64 м ³			
CPB				
CPB	BCP - 3,1 м / 75 м ³	гор		
CPB	BCP - 1,6 м / 27 м ³			
CPB	BCP - 4,4 м / 38 м ³			
CPB	BCP - 1,0 м / 29 м ³			

[illegible]

ПОВІДОМЛЕННЯ
про появу ознак погіршення санітарного стану лісових насаджень

Житомирська _____

(Автономна Республіка Крим, область)

ДП «Коростишівське ЛГ» _____

(найменування власника лісів, постійного лісокористувача)

Лісництво Дубовецьке

квартал № 1

виділ № 19

урочище основний масив

ділянка № _____ площа 3,1 га

Таксаційна характеристика насадження

Склад 10 Сз, вік 101 років, бонітет 1, середній діаметр 40 см,
середня висота 28 м, повнота 0,5, тип лісу ВзДс, рельєф рівнинний, ґрунт
дерново-підзолистий, підріст _____, підлісок _____.

Лісопатологічна характеристика насадження

Вид пошкодження насадження (лісова пожежа, буревій, сніголам, обледеніння, відмирання та всихання дерев, захаращеність, об'їдання шкідниками хвої/листя, наявність гусені, масовий літ метеликів, опадання хвої/листя, відлущення кори на стовбурах та інші ознаки, не характерні для нормального стану дерев)

Ступінь пошкодження, ураження: _____

середнє
(поодинокі, слабке, середнє, сильне)

Вид розподілу пошкоджених дерев: _____

груповий
(поодинокі, груповий, куртинний, суцільний)

Обсяг ушкодженої деревини на 1 гектарі (окомірно) 40 куб. метрів, у тому числі сухостійної 30 куб. метрів

Ознаки погіршення стану лісових насаджень виявив:

Старший майстер

(посада)

8 12 2020 року

(підпис)

Авраменко І.С.

(прізвище та ініціали)

Лісничий

(лісничий (помічник

лісничого)

8 12 2020 року

(підпис)

Авраменко С.М.

(прізвище та ініціали)

Висновок інженера відділу (сектору) охорони і захисту лісу державного лісогосподарського (лісомисливського) підприємства або представника державного спеціалізованого лісозахисного підприємства щодо необхідності здійснення лісозахисних чи інших заходів з поліпшення санітарного стану лісів за результатами огляду санітарного стану лісової ділянки:

проведення ВСР

Інженер ЛГ

(посада)

8 12 2020 року

(підпис)

О.В. Баранівська

(ініціали та прізвище)

ПОВІДОМЛЕННЯ
про появу ознак погіршення санітарного стану лісових насаджень

Житомирська

(Автономна Республіка Крим, область)

ДП «Коростишівське ЛГ»

(найменування власника лісів, постійного лісокористувача)

Лісництво Дубовецьке

квартал № 1

виділ № 46

урочище основний масив

ділянка № _____

площа 2,0 га

Таксаційна характеристика насадження

Склад 109, вік 106 років, бонітет 2, середній діаметр 36 см,
середня висота 27 м, повнота 0,5, тип лісу B2DC, рельєф рівнинний, ґрунт дерново-підзолистий, підріст _____, підлісок _____.

Лісопатологічна характеристика насадження

Вид пошкодження насадження (лісова пожежа, буревій, сніголам, обледеніння, відмирання та всихання дерев, захаращеність, об'їдання шкідниками хвої/листя, наявність гусені, масовий літ метеликів, опадання хвої/листя, відлущення кори на стовбурах та інші ознаки, не характерні для нормального стану дерев)

Ступінь пошкодження, ураження: _____

середнє
(поодинокі, слабке, середнє, сильне)

Вид розподілу пошкоджених дерев: _____

груповий
(поодинокий, груповий, куртинний, суцільний)

Обсяг ушкодженої деревини на 1 гектарі (окомірно) 30 куб. метрів, у тому числі сухостійної 25 куб. метрів

Ознаки погіршення стану лісових насаджень виявив:

Старший майстер

(посада)

8 12 2020 року

(підпис)

Авраменко І.С.

(прізвище та ініціали)

Лісничий

(лісничий (помічник

лісничого)

8 12 2020 року

(підпис)

Авраменко С.М.

(прізвище та ініціали)

Висновок інженера відділу (сектору) охорони і захисту лісу державного лісгосподарського (лісомисливського) підприємства або представника державного спеціалізованого лісозахисного підприємства щодо необхідності здійснення лісозахисних чи інших заходів з поліпшення санітарного стану лісів за результатами огляду санітарного стану лісової ділянки:

проведення ВСП

Інженер ЛГ

(посада)

8 12 2020 року

(підпис)

О.В. Баранівська

(ініціали та прізвище)

ПОВІДОМЛЕННЯ
про появу ознак погіршення санітарного стану лісових насаджень

Житомирська _____

(Автономна Республіка Крим, область)

ДП «Коростишівське ЛГ» _____

(найменування власника лісів, постійного лісокористувача)

Лісництво Дубовецьке

урочище основний масив

квартал № 1 виділ № 50 ділянка № _____ площа 0,8 га

Таксаційна характеристика насадження

Склад 8Сз2В12, вік 106 років, бонітет 2, середній діаметр 40 см,
середня висота 22 м, повнота 0,55, тип лісу В2ДС, рельєф рівнинний, ґрунт
дерново-підзолистий, підріст _____, підлісок _____.

Лісопатологічна характеристика насадження

Вид пошкодження насадження (лісова пожежа, буревій, сніголам, обледеніння, відмирання та всихання дерев, захаращеність, об'їдання шкідниками хвої/листя, наявність гусені, масовий літ метеликів, опадання хвої/листя, відлущення кори на стовбурах та інші ознаки, не характерні для нормального стану дерев)

Ступінь пошкодження, ураження: _____ середнє
(поодинокі, слабе, середнє, сильне)


Вид розподілу пошкоджених дерев: _____ груповий
(поодинокі, груповий, куртинний, суцільний)

Обсяг ушкодженої деревини на 1 гектарі (окомірно) 45 куб. метрів, у тому числі
сухостійної 35 куб. метрів

Ознаки погіршення стану лісових насаджень виявив:

Старший майстер
(посада)

8 12 2020 року


(підпис)

Авраменко І.С.
(прізвище та ініціали)

Лісничий
(лісничий (помічник
лісничого)

8 12 2020 року


(підпис)

Авраменко С.М.
(прізвище та ініціали)

Висновок інженера відділу (сектору) охорони і захисту лісу державного лісогосподарського (лісомисливського) підприємства або представника державного спеціалізованого лісозахисного підприємства щодо необхідності здійснення лісозахисних чи інших заходів з поліпшення санітарного стану лісів за результатами огляду санітарного стану лісової ділянки:

проведення ВСР

Інженер ЛІ
(посада)

8 12 2020 року


(підпис)

О.В. Баранівська
(ініціали та прізвище)

ПОВІДОМЛЕННЯ
про появу ознак погіршення санітарного стану лісових насаджень

Житомирська _____

(Автономна Республіка Крим, область)

ДП «Коростишівське ЛГ» _____

(найменування власника лісів, постійного лісокористувача)

Лісництво Дубовецьке

квартал № 2

виділ № 24

урочище основний масив

ділянка № _____ площа 0,4 га

Таксаційна характеристика насадження

Склад 10Сз + Дз, вік 106 років, бонітет 1, середній діаметр 40 см,
середня висота 30 м, повнота 0,5, тип лісу В2ДС, рельєф рівнинний, ґрунт
дерново-підзолистий, підріст _____, підлісок _____.

Лісопатологічна характеристика насадження

Вид пошкодження насадження (лісова пожежа, буревій, сніголам, обледеніння, відмирання та всихання дерев, захаращеність, об'їдання шкідниками хвої/листя, наявність гусені, масовий літ метеликів, опадання хвої/листя, відлущення кори на стовбурах та інші ознаки, не характерні для нормального стану дерев)

Ступінь пошкодження, ураження: _____

середнє
(поодинокі, слабке, середнє, сильне)

Вид розподілу пошкоджених дерев: _____

груповий
(поодинокі, груповий, куртинний, суцільний)

Обсяг ушкодженої деревини на 1 гектарі (окоірно) 40 куб. метрів, у тому числі сухостійної 30 куб. метрів

Ознаки погіршення стану лісових насаджень виявив:

Старший майстер

(посада)

8 12 2020 року

(підпис)

Авраменко І.С.

(прізвище та ініціали)

Лісничий

(лісничий (помічник
лісничого)

8 12 2020 року

(підпис)

Авраменко С.М.

(прізвище та ініціали)

Висновок інженера відділу (сектору) охорони і захисту лісу державного лісогосподарського (лісомисливського) підприємства або представника державного спеціалізованого лісозахисного підприємства щодо необхідності здійснення лісозахисних чи інших заходів з поліпшення санітарного стану лісів за результатами огляду санітарного стану лісової ділянки:

проведення ВСР

Інженер ЛГ

(посада)

8 12 2020 року

(підпис)

О.В. Баранівська

(ініціали та прізвище)

ПОВІДОМЛЕННЯ
про появу ознак погіршення санітарного стану лісових насаджень

Житомирська _____

(Автономна Республіка Крим, область)

ДП «Коростишівське ЛГ» _____

(найменування власника лісів, постійного лісокористувача)

Лісництво Дубовецьке

урочище основний масив

квартал № 5

виділ № 32

ділянка № _____

площа 4,0 га

Таксаційна характеристика насадження

Склад 10Сг+Вл2, вік 68 років, бонітет 1, середній діаметр 30 см, середня висота 25 м, повнота 0,6, тип лісу В3ДС, рельєф рівнинний, ґрунт дерново-підзолистий, підріст _____, підлісок _____.

Лісопатологічна характеристика насадження

Вид пошкодження насадження (лісова пожежа, буревій, сніголам, обледеніння, відмирання та всихання дерев, захаращеність, об'їдання шкідниками хвої/листя, наявність гусені, масовий літ метеликів, опадання хвої/листя, відлущення кори на стовбурах та інші ознаки, не характерні для нормального стану дерев)

Ступінь пошкодження, ураження: _____

середнє
(поодинокі, слабке, середнє, сильне)

Вид розподілу пошкоджених дерев: _____

груповий
(поодинокі, груповий, куртинний, суцільний)

Обсяг ушкодженої деревини на 1 гектарі (окомірно) 30 куб. метрів, у тому числі сухостійної 25 куб. метрів

Ознаки погіршення стану лісових насаджень виявив:

Старший майстер

(посада)

8

12

2020 року

(підпис)

Авраменко І.С.

(прізвище та ініціали)

Лісничий

(лісничий (помічник
лісничого)

8

12

2020 року

(підпис)

Авраменко С.М.

(прізвище та ініціали)

Висновок інженера відділу (сектору) охорони і захисту лісу державного лісогосподарського (лісомисливського) підприємства або представника державного спеціалізованого лісозахисного підприємства щодо необхідності здійснення лісозахисних чи інших заходів з поліпшення санітарного стану лісів за результатами огляду санітарного стану лісової ділянки:

проведення ВСР

Інженер - ЛГ

(посада)

8

12

2020 року

(підпис)

О.В. Баранівська

(ініціали та прізвище)

ПОВІДОМЛЕННЯ
про появу ознак погіршення санітарного стану лісових насаджень

Житомирська

(Автономна Республіка Крим, область)

ДП «Коростишівське ЛГ»

(найменування власника лісів, постійного лісокористувача)

Лісництво Дубовецьке

квартал № 7

виділ № 45

урочище основний масив

ділянка № _____ площа 0,9 га

Таксаційна характеристика насадження

Склад БСЗВлг 1Дг, вік 121 років, бонітет 2, середній діаметр 48 см,
середня висота 28 м, повнота 0,55, тип лісу СЗРДС, рельєф рівнинний, ґрунт
дерново-підзолистий, підріст _____, підлісок _____.

Лісопатологічна характеристика насадження

Вид пошкодження насадження (лісова пожежа, буревій, сніголам, обледеніння, відмирання та всихання дерев, захаращеність, об'їдання шкідниками хвої/листя, наявність гусені, масовий літ метеликів, опадання хвої/листя, відлущення кори на стовбурах та інші ознаки, не характерні для нормального стану дерев)

Ступінь пошкодження, ураження: _____

середнє
(поодинокі, слабе, середнє, сильне)

Вид розподілу пошкоджених дерев: _____

груповий
(поодинокий, груповий, куртинний, суцільний)

Обсяг ушкодженої деревини на 1 гектарі (окоірно) 50 куб. метрів, у тому числі сухостійної 35 куб. метрів

Ознаки погіршення стану лісових насаджень виявив:

Старший майстер

(посада)

8 12 2020 року

(підпис)

Авраменко І.С.

(прізвище та ініціали)

Лісничий

(лісничий (помічник
лісничого)

8 12 2020 року

(підпис)

Авраменко С.М.

(прізвище та ініціали)

Висновок інженера відділу (сектору) охорони і захисту лісу державного лісогосподарського (лісомисливського) підприємства або представника державного спеціалізованого лісозахисного підприємства щодо необхідності здійснення лісозахисних чи інших заходів з поліпшення санітарного стану лісів за результатами огляду санітарного стану лісової ділянки:

проведення ВСР

Інженер ЛГ

(посада)

8 12 2020 року

(підпис)

О.В. Баранівська

(ініціали та прізвище)

ПОВІДОМЛЕННЯ
про появу ознак погіршення санітарного стану лісових насаджень

Житомирська

(Автономна Республіка Крим, область)

ДП «Коростишівське ЛГ»

(найменування власника лісів, постійного лісокористувача)

Лісництво Дубовецьке

квартал № 11

виділ № 23

урочище основний масив

ділянка № _____

площа 0,8 га

Таксаційна характеристика насадження

Склад 10 Сзк, вік 91 років, бонітет 1А, середній діаметр 40 см, середня висота 31 м, повнота 0,6, тип лісу В2ДС, рельєф рівнинний, ґрунт дерново-підзолистий, підріст _____, підлісок _____.

Лісопатологічна характеристика насадження

Вид пошкодження насадження (лісова пожежа, буревій, сніголам, обледеніння, відмирання та всихання дерев, захаращеність, об'їдання шкідниками хвої/листя, наявність гусені, масовий літ метеликів, опадання хвої/листя, відлущення кори на стовбурах та інші ознаки, не характерні для нормального стану дерев)

Ступінь пошкодження, ураження: _____

середнє
(поодинокі, слабке, середнє, сильне)

Вид розподілу пошкоджених дерев: _____

груповий
(поодинокий, груповий, куртинний, суцільний)

Обсяг ушкодженої деревини на 1 гектарі (окоірно) 40 куб. метрів, у тому числі сухостійної 30 куб. метрів

Ознаки погіршення стану лісових насаджень виявив:

Старший майстер

(посада)

9 12 2020 року

(підпис)

Сорока О.Ф.

(прізвище та ініціали)

Лісничий

(лісничий (помічник-лісничого)

9 12 2020 року

(підпис)

Авраменко С.М.

(прізвище та ініціали)

Висновок інженера відділу (сектору) охорони і захисту лісу державного лісогосподарського (лісомисливського) підприємства або представника державного спеціалізованого лісозахисного підприємства щодо необхідності здійснення лісозахисних чи інших заходів з поліпшення санітарного стану лісів за результатами огляду санітарного стану лісової ділянки:

проведення ВСР

Інженер ЛГ

(посада)

9 12 2020 року

(підпис)

О.В. Баранівська

(ініціали та прізвище)

ПОВІДОМЛЕННЯ
про появу ознак погіршення санітарного стану лісових насаджень

Житомирська

(Автономна Республіка Крим, область)

ДП «Коростишівське ЛГ»

(найменування власника лісів, постійного лісокористувача)

Лісництво Дубовецьке

урочище основний масив

квартал № 11

виділ № 34

ділянка № _____

площа 1,0 га

Таксаційна характеристика насадження

Склад 10Ск, вік 91 років, бонітет 1А, середній діаметр 40 см,
середня висота 31 м, повнота 0,55, тип лісу В2ДС, рельєф рівнинний, ґрунт дерново-підзолистий, підріст _____, підлісок _____.

Лісопатологічна характеристика насадження

Вид пошкодження насадження (лісова пожежа, буревій, сніголам, обледеніння, відмирання та всихання дерев, захаращеність, об'їдання шкідниками хвої/листя, наявність гусені, масовий літ метеликів, опадання хвої/листя, відлущення кори на стовбурах та інші ознаки, не характерні для нормального стану дерев)

Ступінь пошкодження, ураження: _____

середнє
(поодинокі, слабе, середнє, сильне)

Вид розподілу пошкоджених дерев: _____

груповий
(поодинокі, груповий, куртинний, суцільний)

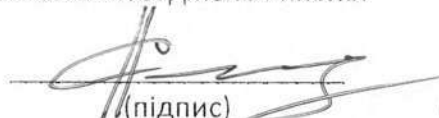
Обсяг ушкодженої деревини на 1 гектарі (окомірно) 40 куб. метрів, у тому числі сухостійної 30 куб. метрів

Ознаки погіршення стану лісових насаджень виявив:

Старший майстер

(посада)

9 12 2020 року


(підпис)

Сорока О.Ф.


(прізвище та ініціали)

Лісничий

(лісничий (помічник

лісничого)

9 12 2020 року


(підпис)

Авраменко С.М.

(прізвище та ініціали)

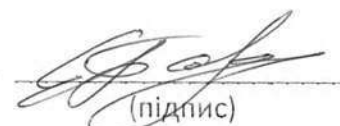
Висновок інженера відділу (сектору) охорони і захисту лісу державного лісогосподарського (лісомисливського) підприємства або представника державного спеціалізованого лісозахисного підприємства щодо необхідності здійснення лісозахисних чи інших заходів з поліпшення санітарного стану лісів за результатами огляду санітарного стану лісової ділянки:

проведення ВСР

Інженер ЛГ

(посада)

9 12 2020 року


(підпис)

О.В. Баранівська

(ініціали та прізвище)

ПОВІДОМЛЕННЯ
про появу ознак погіршення санітарного стану лісових насаджень

Житомирська _____

(Автономна Республіка Крим, область)

ДП «Коростишівське ЛГ» _____

(найменування власника лісів, постійного лісокористувача)

Лісництво Дубовецьке

квартал № 11

виділ № 35

урочище основний масив

ділянка № _____ площа 0,9 га

Таксаційна характеристика насаджень

Склад 109к, вік 91 років, бонітет 1А, середній діаметр 40 см,
середня висота 31 м, повнота 0,7, тип лісу В2ДС, рельєф рівнинний, ґрунт
дерново-підзолистий, підріст _____, підлісок _____.

Лісопатологічна характеристика насаджень

Вид пошкодження насаджень (лісова пожежа, буревій, сніголам, обледеніння, відмирання
та всихання дерев, захаращеність, об'їдання шкідниками хвої/листя, наявність гусені, масовий літ
метеликів, опадання хвої/листя, відлущення кори на стовбурах та інші ознаки, не характерні для
нормального стану дерев)

Ступінь пошкодження, ураження: _____

середнє
(поодинокі, слабке, середнє, сильне)

Вид розподілу пошкоджених дерев: _____

груповий
(поодинокий, груповий, куртинний, суцільний)

Обсяг ушкодженої деревини на 1 гектарі (окомірно) 50 куб. метрів, у тому числі
сухостійної 35 куб. метрів

Ознаки погіршення стану лісових насаджень виявив:

Старший майстер

(посада)

9 12 2020 року

(підпис)

Сорока О.Ф.

(прізвище та ініціали)

Лісничий

(лісничий (помічник
лісничого)

9 12 2020 року

(підпис)

Авраменко С.М.

(прізвище та ініціали)

Висновок інженера відділу (сектору) охорони і захисту лісу державного лісогосподарського
(лісомисливського) підприємства або представника державного спеціалізованого лісозахисного
підприємства щодо необхідності здійснення лісозахисних чи інших заходів з поліпшення
санітарного стану лісів за результатами огляду санітарного стану лісової ділянки:

проведення ВЕР

Інженер ЛГ

(посада)

9 12 2020 року

(підпис)

О.В. Баранівська
(ініціали та прізвище)

ПОВІДОМЛЕННЯ
про появу ознак погіршення санітарного стану лісових насаджень

Житомирська

(Автономна Республіка Крим, область)

ДП «Коростишівське ЛГ»

(найменування власника лісів, постійного лісокористувача)

Лісництво Дубовецьке

квартал № 11

виділ № 40

урочище основний масив

ділянка №

площа 0,9 га

Таксаційна характеристика насадження

Склад 10 сзк, вік 91 років, бонітет 1А, середній діаметр 40 см, середня висота 31 м, повнота 0,55, тип лісу В2ДС, рельєф рівнинний, ґрунт дерново-підзолистий, підріст, підлісок.

Лісопатологічна характеристика насадження

Вид пошкодження насадження (лісова пожежа, буревій, сніголам, обледеніння, відмирання та всихання дерев, захаращеність, об'їдання шкідниками хвої/листя, наявність гусені, масовий літ метеликів, опадання хвої/листя, відлущення кори на стовбурах та інші ознаки, не характерні для нормального стану дерев)

Ступінь пошкодження, ураження:

середнє

(поодинокі, слабке, середнє, сильне)

Вид розподілу пошкоджених дерев:

груповий

(поодинокий, груповий, куртинний, суцільний)

Обсяг ушкодженої деревини на 1 гектарі (окомірно) 35 куб. метрів, у тому числі сухостійної 2,5 куб. метрів

Ознаки погіршення стану лісових насаджень виявив:

Старший майстер

(посада)

9 12 2020 року

(підпис)

Сорока О.Ф.

(прізвище та ініціали)

Лісничий

(лісничий (помічник лісничого)

9 12 2020 року

(підпис)

Авраменко С.М.

(прізвище та ініціали)

Висновок інженера відділу (сектору) охорони і захисту лісу державного лісогосподарського (лісомисливського) підприємства або представника державного спеціалізованого лісозахисного підприємства щодо необхідності здійснення лісозахисних чи інших заходів з поліпшення санітарного стану лісів за результатами огляду санітарного стану лісової ділянки:

проведення ВСР

Інженер ЛГ

(посада)

9 12 2020 року

(підпис)

О.В. Баранівська

(ініціали та прізвище)

ПОВІДОМЛЕННЯ
про появу ознак погіршення санітарного стану лісових насаджень

Житомирська

(Автономна Республіка Крим, область)

ДП «Коростишівське ЛГ»

(найменування власника лісів, постійного лісокористувача)

Лісництво Дубовецьке

квартал № 13

виділ № 16

урочище основний масив

ділянка № _____

площа 3,2 га

Таксаційна характеристика насадження

Склад 109, вік 67 років, бонітет 1А, середній діаметр 32 см,
середня висота 26 м, повнота 0,5, тип лісу В2ДС, рельєф рівнинний, ґрунт дерново-підзолистий, підріст _____, підлісок _____.

Лісопатологічна характеристика насадження

Вид пошкодження насадження (лісова пожежа, буревій, сніголам, обледеніння, відмирання та всихання дерев, захаращеність, об'їдання шкідниками хвої/листя, наявність гусені, масовий літ метеликів, опадання хвої/листя, відлущення кори на стовбурах та інші ознаки, не характерні для нормального стану дерев)

Ступінь пошкодження, ураження: _____

середнє
(поодинокі, слабке, середнє, сильне)

Вид розподілу пошкоджених дерев: _____

груповий
(поодинокі, груповий, куртинний, суцільний)

Обсяг ушкодженої деревини на 1 гектарі (окомірно) 30 куб. метрів, у тому числі сухостійної 20 куб. метрів

Ознаки погіршення стану лісових насаджень виявив:

Старший майстер

(посада)

8 12 2020 року

(підпис)

Авраменко І.С.

(прізвище та ініціали)

Лісничий

(лісничий (помічник
лісничого)

8 12 2020 року

(підпис)

Авраменко С.М.

(прізвище та ініціали)

Висновок інженера відділу (сектору) охорони і захисту лісу державного лісогосподарського (лісомисливського) підприємства або представника державного спеціалізованого лісозахисного підприємства щодо необхідності здійснення лісозахисних чи інших заходів з поліпшення санітарного стану лісів за результатами огляду санітарного стану лісової ділянки:

проведення ВСР

Інженер ЛГ

(посада)

8 12 2020 року

(підпис)

О.В. Баранівська

(ініціали та прізвище)

ПОВІДОМЛЕННЯ
про появу ознак погіршення санітарного стану лісових насаджень

Житомирська

(Автономна Республіка Крим, область)

ДП «Коростишівське ЛГ»

(найменування власника лісів, постійного лісокористувача)

Лісництво Дубовецьке

квартал № 13

виділ № 40

урочище основний масив

ділянка № _____ площа 1,2 га

Таксаційна характеристика насадження

Склад 752Бп1Д, вік 70 років, бонітет 1А, середній діаметр 32 см,
середня висота 27 м, повнота 0,65, тип лісу С2ГДС рельєф рівнинний, ґрунт
дерново-підзолистий, підріст _____, підлісок _____.

Лісопатологічна характеристика насадження

Вид пошкодження насадження (лісова пожежа, буревій, сніголам, обледеніння, відмирання та всихання дерев, захаращеність, об'їдання шкідниками хвої/листя, наявність гусені, масовий літ метеликів, опадання хвої/листя, відлущення кори на стовбурах та інші ознаки, не характерні для нормального стану дерев)

Ступінь пошкодження, ураження: _____

середнє
(поодинокі, слабкі, середні, сильні)

Вид розподілу пошкоджених дерев: _____

груповий
(поодинокі, груповий, куртинний, сучільний)

Обсяг ушкодженої деревини на 1 гектарі (окомірно) 40 куб. метрів, у тому числі
сухостійної 30 куб. метрів

Ознаки погіршення стану лісових насаджень виявив:

Старший майстер

(посада)

8 12 2020 року

(підпис)

Авраменко І.С.

(прізвище та ініціали)

Лісничий

(лісничий (помічник
лісничого)

8 12 2020 року

(підпис)

Авраменко С.М.

(прізвище та ініціали)

Висновок інженера відділу (сектору) охорони і захисту лісу державного лісогосподарського (лісомисливського) підприємства або представника державного спеціалізованого лісозахисного підприємства щодо необхідності здійснення лісозахисних чи інших заходів з поліпшення санітарного стану лісів за результатами огляду санітарного стану лісової ділянки:

Інженер ЛГ

(посада)

8 12 2020 року

(підпис)

О.В. Баранівська

(ініціали та прізвище)

ПОВІДОМЛЕННЯ
про появу ознак погіршення санітарного стану лісових насаджень

Житомирська _____

(Автономна Республіка Крим, область)

ДП «Коростишівське ЛГ» _____

(найменування власника лісів, постійного лісокористувача)

Лісництво Дубовецьке

квартал № 15

виділ № 1

урочище основний масив

ділянка № _____ площа 0,6 га

Таксаційна характеристика насадження

Склад 7Сз 3Бп, вік 66 років, бонітет 1, середній діаметр 30 см,
середня висота 24 м, повнота 0,7, тип лісу В2ДС, рельєф рівнинний, ґрунт
дерново-підзолистий, підріст _____, підлісок _____.

Лісопатологічна характеристика насадження

Вид пошкодження насадження (лісова пожежа, буревій, сніголам, обледеніння, відмирання та всихання дерев, захаращеність, об'їдання шкідниками хвої/листя, наявність гусені, масовий літ метеликів, опадання хвої/листя, відлущення кори на стовбурах та інші ознаки, не характерні для нормального стану дерев)

Ступінь пошкодження, ураження: _____

середнє
(поодинокі, слабкі, середні, сильні)

Вид розподілу пошкоджених дерев: _____

груповий
(поодинокі, груповий, куртинний, суцільний)

Обсяг ушкодженої деревини на 1 гектарі (окомірно) 60 куб. метрів, у тому числі сухостійної 40 куб. метрів

Ознаки погіршення стану лісових насаджень виявив:

Старший майстер

(посада)

8 12 2020 року

(підпис)

Авраменко І.С.

(прізвище та ініціали)

Лісничий

(лісничий (помічник
лісничого)

8 12 2020 року

(підпис)

Авраменко С.М.

(прізвище та ініціали)

Висновок інженера відділу (сектору) охорони і захисту лісу державного лісогосподарського (лісомисливського) підприємства або представника державного спеціалізованого лісозахисного підприємства щодо необхідності здійснення лісозахисних чи інших заходів з поліпшення санітарного стану лісів за результатами огляду санітарного стану лісової ділянки:

проведення ВЕР

Інженер ЛГ

(посада)

8 12 2020 року

(підпис)

О.В. Баранівська

(ініціали та прізвище)

ПОВІДОМЛЕННЯ
про появу ознак погіршення санітарного стану лісових насаджень

Житомирська

(Автономна Республіка Крим, область)

ДП «Коростишівське ЛГ»

(найменування власника лісів, постійного лісокористувача)

Лісництво Дубовецьке

урочище основний масив

квартал № 15

виділ № 16

ділянка №

площа 2,7 га

Таксаційна характеристика насадження

Склад 65 10, 26 14 5 років, бонітет 15, середній діаметр 32 см, середня висота 27 м, повнота 0,65, тип лісу С2 ПДС, рельєф рівнинний, ґрунт дерново-підзолистий, підріст, підлісок

Лісопатологічна характеристика насадження

Вид пошкодження насадження (лісова пожежа, буревій, сніголам, обледеніння, відмирання та всихання дерев, захаращеність, об'їдання шкідниками хвої/листя, наявність гусені, масовий літ метеликів, опадання хвої/листя, відлущення кори на стовбурах та інші ознаки, не характерні для нормального стану дерев)

Ступінь пошкодження, ураження:

середнє
(поодинокі, слабке, середнє, сильне)

Вид розподілу пошкоджених дерев:

груповий
(поодинокі, груповий, куртинний, суцільний)

Обсяг ушкодженої деревини на 1 гектарі (окомірно) 35 куб. метрів, у тому числі сухостійної 25 куб. метрів

Ознаки погіршення стану лісових насаджень виявив:

Старший майстер

(посада)

8 12 2020 року

(підпис)

Авраменко І.С.

(прізвище та ініціали)

Лісничий

(лісничий (помічник
лісничого)

8 12 2020 року

(підпис)

Авраменко С.М.

(прізвище та ініціали)

Висновок інженера відділу (сектору) охорони і захисту лісу державного лісогосподарського (лісомисливського) підприємства або представника державного спеціалізованого лісозахисного підприємства щодо необхідності здійснення лісозахисних чи інших заходів з поліпшення санітарного стану лісів за результатами огляду санітарного стану лісової ділянки:

проведення ВСР

Інженер ЛГ

(посада)

8 12 2020 року

(підпис)

О.В. Баранівська

(ініціали та прізвище)

ПОВІДОМЛЕННЯ
про появу ознак погіршення санітарного стану лісових насаджень

Житомирська

(Автономна Республіка Крим, область)

ДП «Коростишівське ЛГ»

(найменування власника лісів, постійного лісокористувача)

Лісництво Дубовецьке

квартал № 15

виділ № 23

урочище основний масив

ділянка № _____ площа 2,0 га

Таксаційна характеристика насадження

Склад 5520, 35л+0, вік 55 років, бонітет 15, середній діаметр 32 см,
середня висота 27 м, повнота 0,7, тип лісу С2ГДС, рельєф рівнинний, ґрунт
дерново-підзолистий, підріст _____, підлісок _____.

Лісопатологічна характеристика насадження

Вид пошкодження насадження (лісова пожежа, буревій, сніголам, обледеніння, відмирання
та всихання дерев, захаращеність, об'їдання шкідниками хвої/листя, наявність гусені, масовий літ
метеликів, опадання хвої/листя, відлущення кори на стовбурах та інші ознаки, не характерні для
нормального стану дерев)

Ступінь пошкодження, ураження: _____

середнє
(поодинокі, слабке, середнє, сильне)

Вид розподілу пошкоджених дерев: _____

груповий
(поодинокі, груповий, куртинний, суцільний)

Обсяг ушкодженої деревини на 1 гектарі (окомірно) 40 куб. метрів, у тому числі
сухостійної 30 куб. метрів

Ознаки погіршення стану лісових насаджень виявив:

Старший майстер
(посада)

8 12 2020 року

(підпис)

Авраменко І.С.
(прізвище та ініціали)

Лісничий
(лісничий (помічник
лісничого)

8 12 2020 року

(підпис)

Авраменко С.М.
(прізвище та ініціали)

Висновок інженера відділу (сектору) охорони і захисту лісу державного лісогосподарського
(лісомисливського) підприємства або представника державного спеціалізованого лісозахисного
підприємства щодо необхідності здійснення лісозахисних чи інших заходів з поліпшення
санітарного стану лісів за результатами огляду санітарного стану лісової ділянки:

проведення ВСР

Інженер ЛГ
(посада)

8 12 2020 року

(підпис)

О.В. Баранівська
(ініціали та прізвище)

ПОВІДОМЛЕННЯ
про появу ознак погіршення санітарного стану лісових насаджень

Житомирська

(Автономна Республіка Крим, область)

ДП «Коростишівське ЛГ»

(найменування власника лісів, постійного лісокористувача)

Лісництво Дубовецьке

квартал № 16

виділ № 46

урочище основний масив

ділянка № _____ площа 1,3 га

Таксаційна характеристика насадження

Склад 9С, 1Бп, вік 48 років, бонітет 1А, середній діаметр 28 см, середня висота 20 м, повнота 0,65, тип лісу В2ДС, рельєф рівнинний, ґрунт дерново-підзолистий, підріст _____, підлісок _____.

Лісопатологічна характеристика насадження

Вид пошкодження насадження (лісова пожежа, буревій, сніголам, обледеніння, відмирання та всихання дерев, захаращеність, об'їдання шкідниками хвої/листя, наявність гусені, масовий літ метеликів, опадання хвої/листя, відлущення кори на стовбурах та інші ознаки, не характерні для нормального стану дерев)

Ступінь пошкодження, ураження: _____

середнє

(поодинокі, слабке, середнє, сильне)

Вид розподілу пошкоджених дерев: _____

груповий

(поодинокий, груповий, куртинний, суцільний)

Обсяг ушкодженої деревини на 1 гектарі (окомірно) 60 куб. метрів, у тому числі сухостійної 45 куб. метрів

Ознаки погіршення стану лісових насаджень виявив:

Старший майстер

(посада)

8 12 2020 року

(підпис)

Авраменко І.С.

(прізвище та ініціали)

Лісничий

(лісничий (помічник

лісничого)

8 12 2020 року

(підпис)

Авраменко С.М.

(прізвище та ініціали)

Висновок інженера відділу (сектору) охорони і захисту лісу державного лісогосподарського (лісомисливського) підприємства або представника державного спеціалізованого лісозахисного підприємства щодо необхідності здійснення лісозахисних чи інших заходів з поліпшення санітарного стану лісів за результатами огляду санітарного стану лісової ділянки:

проведення ВСР

Інженер ЛГ

(посада)

8 12 2020 року

(підпис)

О.В. Баранівська

(ініціали та прізвище)

ПОВІДОМЛЕННЯ
про появу ознак погіршення санітарного стану лісових насаджень

Житомирська _____

(Автономна Республіка Крим, область)

ДП «Коростишівське ЛГ» _____

(найменування власника лісів, постійного лісокористувача)

Лісництво Дубовецьке

квартал № 17

виділ № 18

урочище основний масив

ділянка № _____ площа 7,9 га

Таксаційна характеристика насадження

Склад 9916п+D₂, вік 57 років, бонітет 11, середній діаметр 32 см,
середня висота 24 м, повнота 0,65, тип лісу с2ГДС, рельєф рівнинний, ґрунт
дерново-підзолистий, підріст _____, підлісок _____.

Лісопатологічна характеристика насадження

Вид пошкодження насадження (лісова пожежа, буревій, сніголам, обледеніння, відмирання та всихання дерев, захаращеність, об'їдання шкідниками хвої/листя, наявність гусені, масовий літ метеликів, опадання хвої/листя, відлущення кори на стовбурах та інші ознаки, не характерні для нормального стану дерев)

Ступінь пошкодження, ураження: _____

середнє
(поодинокі, слабе, середнє, сильне)

Вид розподілу пошкоджених дерев: _____

груповий
(поодинокий, груповий, куртинний, суцільний)

Обсяг ушкодженої деревини на 1 гектарі (окомірно) 20 куб. метрів, у тому числі сухостійної 15 куб. метрів

Ознаки погіршення стану лісових насаджень виявив:

Старший майстер

(посада)

8 12 2020 року

(підпис)

Авраменко І.С.

(прізвище та ініціали)

Лісничий

(лісничий (помічник

лісничого)

8 12 2020 року

(підпис)

Авраменко С.М.

(прізвище та ініціали)

Висновок інженера відділу (сектору) охорони і захисту лісу державного лісогосподарського (лісомисливського) підприємства або представника державного спеціалізованого лісозахисного підприємства щодо необхідності здійснення лісозахисних чи інших заходів з поліпшення санітарного стану лісів за результатами огляду санітарного стану лісової ділянки:

проведення ВСР

Інженер ЛГ

(посада)

8 12 2020 року

(підпис)

О.В. Баранівська

(ініціали та прізвище)

ПОВІДОМЛЕННЯ
про появу ознак погіршення санітарного стану лісових насаджень

Житомирська

(Автономна Республіка Крим, область)

ДП «Коростишівське ЛГ»

(найменування власника лісів, постійного лісокористувача)

Лісництво Дубовецьке

квартал № 22

виділ № 27

урочище основний масив

ділянка № _____ площа 2,5 га

Таксаційна характеристика насадження

Склад 85% Бп + Ос + Ялс + Дз вік 51 років, бонітет 1А, середній діаметр 30 см, середня висота 22 м, повнота 0,7, тип лісу С2ПДС, рельєф рівнинний, ґрунт дерново-підзолистий, підріст _____, підлісок _____.

Лісопатологічна характеристика насадження

Вид пошкодження насадження (лісова пожежа, буревій, сніголам, обледеніння, відмирання та всихання дерев, захаращеність, об'їдання шкідниками хвої/листя, наявність гусені, масовий літ метеликів, опадання хвої/листя, відлущення кори на стовбурах та інші ознаки, не характерні для нормального стану дерев)

Ступінь пошкодження, ураження: Середнє
(поодинокі, слабке, середнє, сильне)

Вид розподілу пошкоджених дерев: груповий, поодинокий
(поодинокий, груповий, куртинний, суцільний)

Обсяг ушкодженої деревини на 1 гектарі (окомірно) 30 куб. метрів, у тому числі сухостійної 25 куб. метрів

Ознаки погіршення стану лісових насаджень виявив:

Старший майстер

(посада)

8 12 2020 року

(підпис)

Авраменко І.С.

(прізвище та ініціали)

Лісничий

(лісничий (помічник

лісничого)

8 12 2020 року

(підпис)

Авраменко С.М.

(прізвище та ініціали)

Висновок інженера відділу (сектору) охорони і захисту лісу державного лісогосподарського (лісомисливського) підприємства або представника державного спеціалізованого лісозахисного підприємства щодо необхідності здійснення лісозахисних чи інших заходів з поліпшення санітарного стану лісів за результатами огляду санітарного стану лісової ділянки:

проведення ВЕР

Інженер ЛГ

(посада)

8 12 2020 року

(підпис)

О.В. Баранівська

(ініціали та прізвище)

ПОВІДОМЛЕННЯ
про появу ознак погіршення санітарного стану лісових насаджень

Житомирська

(Автономна Республіка Крим, область)

ДП «Коростишівське ЛГ»

(найменування власника лісів, постійного лісокористувача)

Лісництво Дубовецьке

квартал № 23

виділ № 14

урочище основний масив

ділянка № _____ площа 8,7 га

Таксаційна характеристика насадження

Склад 351D3+Бп+Ау, вік 56 років, бонітет 1Б, середній діаметр 30 см, середня висота 25 м, повнота 0,65, тип лісу С2ГДС, рельєф рівнинний, ґрунт дерново-підзолистий, підріст _____, підлісок _____.

Лісопатологічна характеристика насадження

Вид пошкодження насадження (лісова пожежа, буревій, сніголам, обледеніння, відмирання та всихання дерев, захаращеність, об'їдання шкідниками хвої/листя, наявність гусені, масовий літ метеликів, опадання хвої/листя, відлущення кори на стовбурах та інші ознаки, не характерні для нормального стану дерев)

Ступінь пошкодження, ураження: _____

слабке
(поодинокі, слабке, середнє, сильне)

Вид розподілу пошкоджених дерев: _____

поодинокий
(поодинокий, груповий, куртинний, суцільний)

Обсяг ушкодженої деревини на 1 гектарі (окоірно) 20 куб. метрів, у тому числі сухостійної 15 куб. метрів

Ознаки погіршення стану лісових насаджень виявив:

Старший майстер

(посада)

8 12 2020 року

(підпис)

Авраменко І.С.

(прізвище та ініціали)

Лісничий

(лісничий (помічник
лісничого)

8 12 2020 року

(підпис)

Авраменко С.М.

(прізвище та ініціали)

Висновок інженера відділу (сектору) охорони і захисту лісу державного лісогосподарського (лісомисливського) підприємства або представника державного спеціалізованого лісозахисного підприємства щодо необхідності здійснення лісозахисних чи інших заходів з поліпшення санітарного стану лісів за результатами огляду санітарного стану лісової ділянки:

проведення ВСР

Інженер ЛГ

(посада)

8 12 2020 року

(підпис)

О.В. Баранівська

(ініціали та прізвище)

ПОВІДОМЛЕННЯ
про появу ознак погіршення санітарного стану лісових насаджень

Житомирська _____

(Автономна Республіка Крим, область)

ДП «Коростишівське ЛГ» _____

(найменування власника лісів, постійного лісокористувача)

Лісництво Дубовецьке

квартал № 23

виділ № 22

урочище основний масив

ділянка № _____ площа 5,5 га

Таксаційна характеристика насадження

Склад 851Бп19лс, вік 53 років, бонітет 1А, середній діаметр 28 см, середня висота 23 м, повнота 0,75, тип лісу БпДС, рельєф рівнинний, ґрунт дерново-підзолистий, підріст _____, підлісок _____.

Лісопатологічна характеристика насадження

Вид пошкодження насадження (лісова пожежа, буревій, сніголам, обледеніння, відмирання та всихання дерев, захаращеність, об'їдання шкідниками хвої/листя, наявність гусені, масовий літ метеликів, опадання хвої/листя, відлущення кори на стовбурах та інші ознаки, не характерні для нормального стану дерев)

Ступінь пошкодження, ураження: _____

середнє
(поодинокі, слабке, середнє, сильне)

Вид розподілу пошкоджених дерев: _____

груповий
(поодинокий, груповий, куртинний, суцільний)

Обсяг ушкодженої деревини на 1 гектарі (окомірно) 30 куб. метрів, у тому числі сухостійної 25 куб. метрів

Ознаки погіршення стану лісових насаджень виявив:

Старший майстер

(посада)

8 12 2020 року

(підпис)

Авраменко І.С.

(прізвище та ініціали)

Лісничий

(лісничий (помічник

лісничого)

8 12 2020 року

(підпис)

Авраменко С.М.

(прізвище та ініціали)

Висновок інженера відділу (сектору) охорони і захисту лісу державного лісогосподарського (лісомисливського) підприємства або представника державного спеціалізованого лісозахисного підприємства щодо необхідності здійснення лісозахисних чи інших заходів з поліпшення санітарного стану лісів за результатами огляду санітарного стану лісової ділянки:

проведення ВСР

Інженер ЛГ

(посада)

8 12 2020 року

(підпис)

О.В. Баранівська

(ініціали та прізвище)

ПОВІДОМЛЕННЯ
про появу ознак погіршення санітарного стану лісових насаджень

Житомирська _____

(Автономна Республіка Крим, область)

ДП «Коростишівське ЛГ» _____

(найменування власника лісів, постійного лісокористувача)

Лісництво Дубовецьке

урочище основний масив

квартал № 23

виділ № 24

ділянка № _____

площа 3,8 га

Таксаційна характеристика насадження

Склад бгг2лс2бп, вік 49 років, бонітет 1А, середній діаметр 28 см,
середня висота 23 м, повнота 0,7, тип лісу С2ГДС, рельєф рівнинний, ґрунт
дерново-підзолистий, підріст _____, підлісок _____.

Лісопатологічна характеристика насадження

Вид пошкодження насадження (лісова пожежа, буревій, сніголам, обледеніння, відмирання та всихання дерев, захаращеність, об'їдання шкідниками хвої/листя, наявність гусені, масовий літ метеликів, опадання хвої/листя, відлущення кори на стовбурах та інші ознаки, не характерні для нормального стану дерев)

Ступінь пошкодження, ураження: _____

середнє
(поодинокі, слабке, середнє, сильне)

Вид розподілу пошкоджених дерев: _____

груповий
(поодинокий, груповий, куртинний, суцільний)

Обсяг ушкодженої деревини на 1 гектарі (окоірно) 50 куб. метрів, у тому числі сухостійної 35 куб. метрів

Ознаки погіршення стану лісових насаджень виявив:

Старший майстер
(посада)

8 12 2020 року

(підпис)

Авраменко І.С.
(прізвище та ініціали)

Лісничий
(лісничий (помічник
лісного)

8 12 2020 року

(підпис)

Авраменко С.М.
(прізвище та ініціали)

Висновок інженера відділу (сектору) охорони і захисту лісу державного лісогосподарського (лісомисливського) підприємства або представника державного спеціалізованого лісозахисного підприємства щодо необхідності здійснення лісозахисних чи інших заходів з поліпшення санітарного стану лісів за результатами огляду санітарного стану лісової ділянки:

проведення ВСР

Інженер ЛГ
(посада)

8 12 2020 року

(підпис)

О.В. Баранівська
(ініціали та прізвище)

ПОВІДОМЛЕННЯ
про появу ознак погіршення санітарного стану лісових насаджень

Житомирська _____

(Автономна Республіка Крим, область)

ДП «Коростишівське ЛГ» _____

(найменування власника лісів, постійного лісокористувача)

Лісництво Дубовецьке

квартал № 24

виділ № 10

урочище основний масив

ділянка № 1

площа 6,3 га

Таксаційна характеристика насадження

Склад 109+5п, вік 52 років, бонітет 1А, середній діаметр 28 см,
середня висота 23 м, повнота 97, тип лісу В2ДС, рельєф рівнинний, ґрунт
дерново-підзолистий, підріст _____, підлісок _____.

Лісопатологічна характеристика насадження

Вид пошкодження насадження (лісова пожежа, буревій, сніголам, обледеніння, відмирання та всихання дерев, захаращеність, об'їдання шкідниками хвої/листя, наявність гусені, масовий літ метеликів, опадання хвої/листя, відлущення кори на стовбурах та інші ознаки, не характерні для нормального стану дерев)

Ступінь пошкодження, ураження: _____

слабка

(поодинокі, слабкі, середні, сильні)

Вид розподілу пошкоджених дерев: _____

поодинокий

(поодинокий, груповий, куртинний, суцільний)

Обсяг ушкодженої деревини на 1 гектарі (окомірно) 20 куб. метрів, у тому числі
сухостійної 15 куб. метрів

Ознаки погіршення стану лісових насаджень виявив:

Старший майстер

(посада)

8 12 2020 року

(підпис)

Авраменко І.С.

(прізвище та ініціали)

Лісничий

(лісничий (помічник

лісничого)

8 12 2020 року

(підпис)

Авраменко С.М.

(прізвище та ініціали)

Висновок інженера відділу (сектору) охорони і захисту лісу державного лісогосподарського (лісомисливського) підприємства або представника державного спеціалізованого лісозахисного підприємства щодо необхідності здійснення лісозахисних чи інших заходів з поліпшення санітарного стану лісів за результатами огляду санітарного стану лісової ділянки:

проведення ВЕР

Інженер ЛГ

(посада)

8 12 2020 року

(підпис)

О.В. Баранівська

(ініціали та прізвище)

ПОВІДОМЛЕННЯ
про появу ознак погіршення санітарного стану лісових насаджень

Житомирська

(Автономна Республіка Крим, область)

ДП «Коростишівське ЛГ»

(найменування власника лісів, постійного лісокористувача)

Лісництво Дубовецьке

квартал № 24

виділ № 19

урочище основний масив

ділянка № _____ площа 4,7 га

Таксаційна характеристика насадження

Склад 75% Ялі + Бп + Аж вік 54 років, бонітет 16, середній діаметр 30 см, середня висота 25 м, повнота 0,7, тип лісу СєГДС, рельєф рівнинний, ґрунт дерново-підзолистий, підріст _____, підлісок _____.

Лісопатологічна характеристика насадження

Вид пошкодження насадження (лісова пожежа, буревій, сніголам, обледеніння, відмирання та всихання дерев, захаращеність, об'їдання шкідниками хвої/листя, наявність гусені, масовий літ метеликів, опадання хвої/листя, відлущення кори на стовбурах та інші ознаки, не характерні для нормального стану дерев)

Ступінь пошкодження, ураження: _____

середнє
(поодинокі, слабке, середнє, сильне)

Вид розподілу пошкоджених дерев: _____

груповий
(поодинокі, груповий, куртинний, суцільний)

Обсяг ушкодженої деревини на 1 гектарі (окомірно) 50 куб. метрів, у тому числі сухостійної 40 куб. метрів

Ознаки погіршення стану лісових насаджень виявив:

Старший майстер

(посада)

8 12 2020 року

(підпис)

Авраменко І.С.

(прізвище та ініціали)

Лісничий

(лісничий (помічник
лісничого)

8 12 2020 року

(підпис)

Авраменко С.М.

(прізвище та ініціали)

Висновок інженера відділу (сектору) охорони і захисту лісу державного лісогосподарського (лісомисливського) підприємства або представника державного спеціалізованого лісозахисного підприємства щодо необхідності здійснення лісозахисних чи інших заходів з поліпшення санітарного стану лісів за результатами огляду санітарного стану лісової ділянки:

проведення ВЕР

Інженер ЛІ

(посада)

8 12 2020 року

(підпис)

О.В. Баранівська

(ініціали та прізвище)

ПОВІДОМЛЕННЯ
про появу ознак погіршення санітарного стану лісових насаджень

Житомирська _____

(Автономна Республіка Крим, область)

ДП «Коростишівське ЛГ» _____

(найменування власника лісів, постійного лісокористувача)

Лісництво Дубовецьке

квартал № 25

виділ № 5

урочище основний масив

ділянка № _____

площа 6,0 га

Таксаційна характеристика насадження

Склад 9515п, вік 46 років, бонітет 1А, середній діаметр 30 см,
середня висота 21 м, повнота 0,25, тип лісу С2ГДС, рельєф рівнинний, ґрунт
дерново-підзолистий, підріст _____, підлісок _____.

Лісопатологічна характеристика насадження

Вид пошкодження насадження (лісова пожежа, буревій, сніголам, обледеніння, відмирання та всихання дерев, захаращеність, об'їдання шкідниками хвої/листя, наявність гусені, масовий літ метеликів, опадання хвої/листя, відлущення кори на стовбурах та інші ознаки, не характерні для нормального стану дерев)

Ступінь пошкодження, ураження: _____

слабке
(поодинокі, слабке, середнє, сильне)

Вид розподілу пошкоджених дерев: _____

поодинокий
(поодинокий, груповий, куртинний, суцільний)

Обсяг ушкодженої деревини на 1 гектарі (окоірно) 20 куб. метрів, у тому числі
сухостійної 15 куб. метрів

Ознаки погіршення стану лісових насаджень виявив:

Старший майстер
(посада)

8 12 2020 року

(підпис)

Авраменко І.С.
(прізвище та ініціали)

Лісничий
(лісничий (помічник
лісничого)

8 12 2020 року

(підпис)

Авраменко С.М.
(прізвище та ініціали)

Висновок інженера відділу (сектору) охорони і захисту лісу державного лісогосподарського (лісомисливського) підприємства або представника державного спеціалізованого лісозахисного підприємства щодо необхідності здійснення лісозахисних чи інших заходів з поліпшення санітарного стану лісів за результатами огляду санітарного стану лісової ділянки:

проведення ВСР

Інженер ЛГ
(посада)

8 12 2020 року

(підпис)

О.В. Баранівська
(ініціали та прізвище)

ПОВІДОМЛЕННЯ
про появу ознак погіршення санітарного стану лісових насаджень

Житомирська _____

(Автономна Республіка Крим, область)

ДП «Коростишівське ЛГ» _____

(найменування власника лісів, постійного лісокористувача)

Лісництво Дубовецьке

урочище основний масив

квартал № 26

виділ № 2

ділянка № 1

площа 10,0 га

Таксаційна характеристика насадження

Склад 109, вік 67 років, бонітет 1A, середній діаметр 30 см,
середня висота 25 м, повнота 0,55, тип лісу В2ДС, рельєф рівнинний, ґрунт
дерново-підзолистий, підріст _____, підлісок _____.

Лісопатологічна характеристика насадження

Вид пошкодження насадження (лісова пожежа, буревій, сніголам, обледеніння, відмирання та всихання дерев, захаращеність, об'їдання шкідниками хвої/листя, наявність гусені, масовий літ метеликів, опадання хвої/листя, відлущення кори на стовбурах та інші ознаки, не характерні для нормального стану дерев) _____

Ступінь пошкодження, ураження: _____

середнє
(поодинокі, слабке, середнє, сильне)

Вид розподілу пошкоджених дерев: _____

груповий
(поодинокі, груповий, куртинний, суцільний)

Обсяг ушкодженої деревини на 1 гектарі (окомірно) 20 куб. метрів, у тому числі сухостійної 15 куб. метрів

Ознаки погіршення стану лісових насаджень виявив:

Старший майстер

(посада)

8 12 2020 року

(підпис)

Авраменко І.С.

(прізвище та ініціали)

Лісничий

(лісничий (помічник

лісничого)

8 12 2020 року

(підпис)

Авраменко С.М.

(прізвище та ініціали)

Висновок інженера відділу (сектору) охорони і захисту лісу державного лісгосподарського (лісомисливського) підприємства або представника державного спеціалізованого лісозахисного підприємства щодо необхідності здійснення лісозахисних чи інших заходів з поліпшення санітарного стану лісів за результатами огляду санітарного стану лісової ділянки:

проведення ВЕР

Інженер ЛГ

(посада)

8 12 2020 року

(підпис)

О.В. Баранівська

(ініціали та прізвище)

ПОВІДОМЛЕННЯ
про появу ознак погіршення санітарного стану лісових насаджень

Житомирська

(Автономна Республіка Крим, область)

ДП «Коростишівське ЛГ»

(найменування власника лісів, постійного лісокористувача)

Лісництво Дубовецьке

урочище основний масив

квартал № 28

виділ № 2

ділянка № _____

площа 2,6 га

Таксаційна характеристика насадження

Склад 8С 2Дз, вік 64 років, бонітет 1А, середній діаметр 32 см,
середня висота 27 м, повнота 97, тип лісу С2ГДС, рельєф рівнинний, ґрунт
дерново-підзолистий, підріст _____, підлісок _____.

Лісопатологічна характеристика насадження

Вид пошкодження насадження (лісова пожежа, буревій, сніголам, обледеніння, відмирання та всихання дерев, захаращеність, об'їдання шкідниками хвої/листя, наявність гусені, масовий літ метеликів, опадання хвої/листя, відлущення кори на стовбурах та інші ознаки, не характерні для нормального стану дерев)

Ступінь пошкодження, ураження: _____

середнє
(поодинокі, фазка, середнє, сильне)

Вид розподілу пошкоджених дерев: _____

груповий
(поодинокі, груповий, куртинний, суцільний)

Обсяг ушкодженої деревини на 1 гектарі (окомірно) 30 куб. метрів, у тому числі сухостійної 20 куб. метрів

Ознаки погіршення стану лісових насаджень виявив:

Старший майстер

(посада)

8 12 2020 року

(підпис)

Авраменко І.С.

(прізвище та ініціали)

Лісничий

(лісничий (помічник
лісничого)

8 12 2020 року

(підпис)

Авраменко С.М.

(прізвище та ініціали)

Висновок інженера відділу (сектору) охорони і захисту лісу державного лісогосподарського (лісомисливського) підприємства або представника державного спеціалізованого лісозахисного підприємства щодо необхідності здійснення лісозахисних чи інших заходів з поліпшення санітарного стану лісів за результатами огляду санітарного стану лісової ділянки:

проведення ВЕР

Інженер ЛГ

(посада)

8 12 2020 року

(підпис)

О.В. Баранівська

(ініціали та прізвище)

ПОВІДОМЛЕННЯ
про появу ознак погіршення санітарного стану лісових насаджень

Житомирська _____

(Автономна Республіка Крим, область)

ДП «Коростишівське ЛГ» _____

(найменування власника лісів, постійного лісокористувача)

Лісництво Дубовецьке

квартал № 28

виділ № 11

урочище основний масив

ділянка № _____ площа 1,8 га

Таксаційна характеристика насадження

Склад 7920, 16п, вік 63 років, бонітет 1А, середній діаметр 30 см,
середня висота 26 м, повнота 0,7, тип лісу с2ГДС, рельєф рівнинний, ґрунт
дерново-підзолистий, підріст _____, підлісок _____.

Лісопатологічна характеристика насадження

Вид пошкодження насадження (лісова пожежа, буревій, сніголам, обледеніння, відмирання та всихання дерев, захаращеність, об'їдання шкідниками хвої/листя, наявність гусені, масовий літ метеликів, опадання хвої/листя, відлущення кори на стовбурах та інші ознаки, не характерні для нормального стану дерев)

Ступінь пошкодження, ураження: _____

середнє
(поодинокі, слабка, середнє, сильне)

Вид розподілу пошкоджених дерев: _____

груповий
(поодинокі, груповий, куртинний, суцільний)

Обсяг ушкодженої деревини на 1 гектарі (окомірно) 50 куб. метрів, у тому числі сухостійної 35 куб. метрів

Ознаки погіршення стану лісових насаджень виявив:

Старший майстер

(посада)

8 12 2020 року

(підпис)

Авраменко І.С.

(прізвище та ініціали)

Лісничий

(лісничий (помічник
лісничого)

8 12 2020 року

(підпис)

Авраменко С.М.

(прізвище та ініціали)

Висновок інженера відділу (сектору) охорони і захисту лісу державного лісогосподарського (лісомисливського) підприємства або представника державного спеціалізованого лісозахисного підприємства щодо необхідності здійснення лісозахисних чи інших заходів з поліпшення санітарного стану лісів за результатами огляду санітарного стану лісової ділянки:

проведення ВЕР

Інженер ЛГ

(посада)

8 12 2020 року

(підпис)

О.В. Баранівська

(ініціали та прізвище)

ПОВІДОМЛЕННЯ
про появу ознак погіршення санітарного стану лісових насаджень

Житомирська

(Автономна Республіка Крим, область)

ДП «Коростишівське ЛГ»

(найменування власника лісів, постійного лісокористувача)

Лісництво Дубовецьке

урочище основний масив

квартал № 30 виділ № 3 ділянка № _____ площа 1,2 га

Таксаційна характеристика насадження

Склад 10 е₃, вік 66 років, бонітет 1Б, середній діаметр 36 см, середня висота 28 м, повнота 0,7, тип лісу С₂ГДС, рельєф рівнинний, ґрунт дерново-підзолистий, підріст _____, підлісок _____.

Лісопатологічна характеристика насадження

Вид пошкодження насадження (лісова пожежа, буревій, сніголам, обледеніння, відмирання та всихання дерев, захаращеність, об'їдання шкідниками хвої/листя, наявність гусені, масовий літ метеликів, опадання хвої/листя, відлущення кори на стовбурах та інші ознаки, не характерні для нормального стану дерев)

Ступінь пошкодження, ураження: _____ середнє _____
(поодинокі, слабке, середнє, сильне)

Вид розподілу пошкоджених дерев: _____ груповий _____
(поодинокі, груповий, куртинний, суцільний)

Обсяг ушкодженої деревини на 1 гектарі (окомірно) 50 куб. метрів, у тому числі сухостійної 40 куб. метрів

Ознаки погіршення стану лісових насаджень виявив:

Старший майстер
(посада)

8 12 2020 року

Лісничий
(лісничий (помічник
лісничого)

8 12 2020 року

_____ (підпис)

Авраменко І.С.
(прізвище та ініціали)

_____ (підпис)

Авраменко С.М.
(прізвище та ініціали)

Висновок інженера відділу (сектору) охорони і захисту лісу державного лісогосподарського (лісомисливського) підприємства або представника державного спеціалізованого лісозахисного підприємства щодо необхідності здійснення лісозахисних чи інших заходів з поліпшення санітарного стану лісів за результатами огляду санітарного стану лісової ділянки:

проведення ВЕР

Інженер ЛГ
(посада)

8 12 2020 року

_____ (підпис)

О.В. Баранівська
(ініціали та прізвище)

ПОВІДОМЛЕННЯ
про появу ознак погіршення санітарного стану лісових насаджень

Житомирська

(Автономна Республіка Крим, область)

ДП «Коростишівське ЛГ»

(найменування власника лісів, постійного лісокористувача)

Лісництво Дубовецьке

квартал № 34

виділ № 6

урочище основний масив

ділянка №

площа 2,7 га

Таксаційна характеристика насадження

Склад 105+28+13, вік 54 років, бонітет 1, середній діаметр 28 см, середня висота 21 м, повнота 0,6, тип лісу С2ГДС, рельєф рівнинний, ґрунт дерново-підзолистий, підріст, підлісок.

Лісопатологічна характеристика насадження

Вид пошкодження насадження (лісова пожежа, буревій, сніголам, обледеніння, відмирання та всихання дерев, захаращеність, об'їдання шкідниками хвої/листя, наявність гусені, масовий літ метеликів, опадання хвої/листя, відлущення кори на стовбурах та інші ознаки, не характерні для нормального стану дерев)

Ступінь пошкодження, ураження:

середнє
(поодинокі, слабке, середнє, сильне)

Вид розподілу пошкоджених дерев:

груповий
(поодинокі, груповий, куртинний, суцільний)

Обсяг ушкодженої деревини на 1 гектарі (окомірно) 40 куб. метрів, у тому числі сухостійної 30 куб. метрів

Ознаки погіршення стану лісових насаджень виявив:

Старший майстер

(посада)

9 12 2020 року

(підпис)

Сорока О.Ф.

(прізвище та ініціали)

Лісничий

(лісничий (помічник
лісничого)

9 12 2020 року

(підпис)

Авраменко С.М.

(прізвище та ініціали)

Висновок інженера відділу (сектору) охорони і захисту лісу державного лісогосподарського (лісомисливського) підприємства або представника державного спеціалізованого лісозахисного підприємства щодо необхідності здійснення лісозахисних чи інших заходів з поліпшення санітарного стану лісів за результатами огляду санітарного стану лісової ділянки:

проведення ВЕР

Інженер ЛГ

(посада)

9 12 2020 року

(підпис)

О.В. Баранівська

(ініціали та прізвище)

ПОВІДОМЛЕННЯ
про появу ознак погіршення санітарного стану лісових насаджень

Житомирська

(Автономна Республіка Крим, область)

ДП «Коростишівське ЛГ»

(найменування власника лісів, постійного лісокористувача)

Лісництво Дубовецьке

квартал №

35

виділ №

30

урочище основний масив

ділянка №

площа 2,2 га

Таксаційна характеристика насадження

Склад 8Сз 2Бм, вік 48 років, бонітет 1, середній діаметр 24 см, середня висота 19 м, повнота 0,6, тип лісу С2ГДС, рельєф рівнинний, ґрунт дерново-підзолистий, підріст _____, підлісок _____.

Лісопатологічна характеристика насадження

Вид пошкодження насадження (лісова пожежа, буревій, сніголам, обледеніння, відмирання та всихання дерев, захаращеність, об'їдання шкідниками хвої/листя, наявність гусені, масовий літ метеликів, опадання хвої/листя, відлущення кори на стовбурах та інші ознаки, не характерні для нормального стану дерев)

Ступінь пошкодження, ураження:

середнє

(поодинокі, слабке, середнє, сильне)

Вид розподілу пошкоджених дерев:

груповий

(поодинокі, груповий, куртинний, суцільний)

Обсяг ушкодженої деревини на 1 гектарі (окомірно) 45 куб. метрів, у тому числі сухостійної 30 куб. метрів

Ознаки погіршення стану лісових насаджень виявив:

Старший майстер

(посада)

9

12

2020 року

(підпис)

Сорока О.Ф.

(прізвище та ініціали)

Лісничий

(лісничий (помічник
лісничого)

9

12

2020 року

(підпис)

Авраменко С.М.

(прізвище та ініціали)

Висновок інженера відділу (сектору) охорони і захисту лісу державного лісогосподарського (лісомисливського) підприємства або представника державного спеціалізованого лісозахисного підприємства щодо необхідності здійснення лісозахисних чи інших заходів з поліпшення санітарного стану лісів за результатами огляду санітарного стану лісової ділянки:

проведення ВСР

Інженер ЛГ

(посада)

9

12

2020 року

(підпис)

О.В. Баранівська

(ініціали та прізвище)

ПОВІДОМЛЕННЯ
про появу ознак погіршення санітарного стану лісових насаджень

Житомирська _____

(Автономна Республіка Крим, область)

ДП «Коростишівське ЛГ» _____

(найменування власника лісів, постійного лісокористувача)

Лісництво Дубовецьке

урочище основний масив

квартал № 35

виділ № 31

ділянка № _____

площа 29 га

Таксаційна характеристика насадження

Склад 10 Сз, вік 53 років, бонітет 1А, середній діаметр 28 см,
середня висота 22 м, повнота 0,7, тип лісу В2ДС, рельєф рівнинний, ґрунт
дерново-підзолистий, підріст _____, підлісок _____.

Лісопатологічна характеристика насадження

Вид пошкодження насадження (лісова пожежа, буревій, сніголам, обледеніння, відмирання та всихання дерев, захаращеність, об'їдання шкідниками хвої/листя, наявність гусені, масовий літ метеликів, опадання хвої/листя, відлущення кори на стовбурах та інші ознаки, не характерні для нормального стану дерев)

Ступінь пошкодження, ураження: _____

середнє
(поодиноке, слабе, середнє, сильне)

Вид розподілу пошкоджених дерев: _____

груповий
(поодинокий, груповий, куртинний, суцільний)

Обсяг ушкодженої деревини на 1 гектарі (окомірно) 45 куб. метрів, у тому числі сухостійної 35 куб. метрів

Ознаки погіршення стану лісових насаджень виявив:

Старший майстер

(посада)

9 12 2020 року

(підпис)

Сорока О.Ф.

(прізвище та ініціали)

Лісничий

(лісничий (помічник
лісничого)

9 12 2020 року

(підпис)

Авраменко С.М.

(прізвище та ініціали)

Висновок інженера відділу (сектору) охорони і захисту лісу державного лісогосподарського (лісомисливського) підприємства або представника державного спеціалізованого лісозахисного підприємства щодо необхідності здійснення лісозахисних чи інших заходів з поліпшення санітарного стану лісів за результатами огляду санітарного стану лісової ділянки:

проведення ВЕР

Інженер ЛГ

(посада)

9 12 2020 року

(підпис)

О.В. Баранівська

(ініціали та прізвище)

ПОВІДОМЛЕННЯ
про появу ознак погіршення санітарного стану лісових насаджень

Житомирська

(Автономна Республіка Крим, область)

ДП «Коростишівське ЛГ»

(найменування власника лісів, постійного лісокористувача)

Лісництво Дубовецьке

урочище основний масив

квартал № 38 виділ № 6 ділянка № _____ площа 2,7 га

Таксаційна характеристика насадження

Склад 9С 1Б7, вік 59 років, бонітет 1А, середній діаметр 32 см, середня висота 26 м, повнота 9,6, тип лісу С2ГДЛ, рельєф рівнинний, ґрунт дерново-підзолистий, підріст _____, підлісок _____.

Лісопатологічна характеристика насадження

Вид пошкодження насадження (лісова пожежа, буревій, сніголам, обледеніння, відмирання та всихання дерев, захаращеність, об'їдання шкідниками хвої/листя, наявність гусені, масовий літ метеликів, опадання хвої/листя, відлущення кори на стовбурах та інші ознаки, не характерні для нормального стану дерев)

Ступінь пошкодження, ураження: _____ середнє
(поодинокі, слабка, середня, сильна)

Вид розподілу пошкоджених дерев: _____ груповий
(поодинокі, груповий, куртинний, суцільний)

Обсяг ушкодженої деревини на 1 гектарі (окомірно) 90 куб. метрів, у тому числі сухостійної 65 куб. метрів

Ознаки погіршення стану лісових насаджень виявив:

Старший майстер
(посада)

9 12 2020 року

Лісничий
(лісничий (помічник
лісничого)

9 12 2020 року

(підпис)

(підпис)

Сорока О.Ф.
(прізвище та ініціали)

Авраменко С.М.
(прізвище та ініціали)

Висновок інженера відділу (сектору) охорони і захисту лісу державного лісогосподарського (лісомисливського) підприємства або представника державного спеціалізованого лісозахисного підприємства щодо необхідності здійснення лісозахисних чи інших заходів з поліпшення санітарного стану лісів за результатами огляду санітарного стану лісової ділянки:

проведення ВЕР

Інженер ЛГ
(посада)

9 12 2020 року

(підпис)

О.В. Баранівська
(ініціали та прізвище)

ПОВІДОМЛЕННЯ
про появу ознак погіршення санітарного стану лісових насаджень

Житомирська _____

(Автономна Республіка Крим, область)

ДП «Коростишівське ЛГ» _____

(найменування власника лісів, постійного лісокористувача)

Лісництво Дубовецьке

урочище основний масив

квартал № 38

виділ № 9

ділянка № _____

площа 2,3 га

Таксаційна характеристика насадження

Склад 105+D₂+B₁, вік 68 років, бонітет 1A, середній діаметр 32 см,
середня висота 27 м, повнота 97, тип лісу СГДС, рельєф рівнинний, ґрунт
дерново-підзолистий, підріст _____, підлісок _____.

Лісопатологічна характеристика насадження

Вид пошкодження насадження (лісова пожежа, буревій, сніголам, обледеніння, відмирання та всихання дерев, захаращеність, об'їдання шкідниками хвої/листя, наявність гусені, масовий літ метеликів, опадання хвої/листя, відлущення кори на стовбурах та інші ознаки, не характерні для нормального стану дерев)

Ступінь пошкодження, ураження: _____

середнє
(поодинокі, слабе, середнє, сильне)

Вид розподілу пошкоджених дерев: _____

груповий
(поодинокі, груповий, куртинний, суцільний)

Обсяг ушкодженої деревини на 1 гектарі (окомірно) 20 куб. метрів, у тому числі сухостійної 15 куб. метрів

Ознаки погіршення стану лісових насаджень виявив:

Старший майстер

(посада)

9 12 2020 року

(підпис)

Сорока О.Ф.

(прізвище та ініціали)

Лісничий

(лісничий (помічник
лісничого)

9 12 2020 року

(підпис)

Авраменко С.М.

(прізвище та ініціали)

Висновок інженера відділу (сектору) охорони і захисту лісу державного лісогосподарського (лісомисливського) підприємства або представника державного спеціалізованого лісозахисного підприємства щодо необхідності здійснення лісозахисних чи інших заходів з поліпшення санітарного стану лісів за результатами огляду санітарного стану лісової ділянки:

проведення ВЕР

Інженер ЛГ

(посада)

9 12 2020 року

(підпис)

О.В. Баранівська

(ініціали та прізвище)

ПОВІДОМЛЕННЯ
про появу ознак погіршення санітарного стану лісових насаджень

Житомирська _____

(Автономна Республіка Крим, область)

ДП «Коростишівське ЛГ» _____

(найменування власника лісів, постійного лісокористувача)

Лісництво Дубовецьке

квартал № 38

виділ № 10

урочище основний масив

ділянка № 1

площа 20 га

Таксаційна характеристика насадження

Склад 105+D3+0c, вік 59 років, бонітет 1A, середній діаметр 28 см, середня висота 25 м, повнота 0,65, тип лісу С2ГДС, рельєф рівнинний, ґрунт дерново-підзолистий, підріст _____, підлісок _____.

Лісопатологічна характеристика насадження

Вид пошкодження насадження (лісова пожежа, буревій, сніголам, обледеніння, відмирання та всихання дерев, захаращеність, об'їдання шкідниками хвої/листя, наявність гусені, масовий літ метеликів, опадання хвої/листя, відлущення кори на стовбурах та інші ознаки, не характерні для нормального стану дерев)

Ступінь пошкодження, ураження: _____

середнє
(поодинокі, слабке, середнє, сильне)

Вид розподілу пошкоджених дерев: _____

груповий
(поодинокі, груповий, куртинний, суцільний)

Обсяг ушкодженої деревини на 1 гектарі (окомірно) 30 куб. метрів, у тому числі сухостійної 20 куб. метрів

Ознаки погіршення стану лісових насаджень виявив:

Старший майстер

(посада)

9 12 2020 року

(підпис)

Сорока О.Ф.

(прізвище та ініціали)

Лісничий

(лісничий (помічник
лісничого)

9 12 2020 року

(підпис)

Авраменко С.М.

(прізвище та ініціали)

Висновок інженера відділу (сектору) охорони і захисту лісу державного лісогосподарського (лісомисливського) підприємства або представника державного спеціалізованого лісозахисного підприємства щодо необхідності здійснення лісозахисних чи інших заходів з поліпшення санітарного стану лісів за результатами огляду санітарного стану лісової ділянки:

проведення ВСР

Інженер ЛГ

(посада)

9 12 2020 року

(підпис)

О.В. Баранівська

(ініціали та прізвище)

ПОВІДОМЛЕННЯ
про появу ознак погіршення санітарного стану лісових насаджень

Житомирська _____

(Автономна Республіка Крим, область)

ДП «Коростишівське ЛГ» _____

(найменування власника лісів, постійного лісокористувача)

Лісництво Дубовецьке

квартал № 38

виділ № 12

урочище основний масив

ділянка № 1

площа 3,0 га

Таксаційна характеристика насадження

Склад 105+Бп+Д, вік 70 років, бонітет 1А, середній діаметр 36 см, середня висота 26 м, повнота 0,6, тип лісу С2ПДС, рельєф рівнинний, ґрунт дерново-підзолистий, підріст _____, підлісок _____.

Лісопатологічна характеристика насадження

Вид пошкодження насадження (лісова пожежа, буревій, сніголам, обледеніння, відмирання та всихання дерев, захаращеність, об'їдання шкідниками хвої/листя, наявність гусені, масовий літ метеликів, опадання хвої/листя, відлущення кори на стовбурах та інші ознаки, не характерні для нормального стану дерев)

Ступінь пошкодження, ураження: _____

середнє
(поодинокі, слабке, середнє, сильне)

Вид розподілу пошкоджених дерев: _____

груповий
(поодинокі, груповий, куртинний, суцільний)

Обсяг ушкодженої деревини на 1 гектарі (окоірно) 20 куб. метрів, у тому числі сухостійної 15 куб. метрів

Ознаки погіршення стану лісових насаджень виявив:

Старший майстер

(посада)

9 12 2020 року

(підпис)

Сорока О.Ф.

(прізвище та ініціали)

Лісничий

(лісничий (помічник

лісничого)

9 12 2020 року

(підпис)

Авраменко С.М.

(прізвище та ініціали)

Висновок інженера відділу (сектору) охорони і захисту лісу державного лісогосподарського (лісомисливського) підприємства або представника державного спеціалізованого лісозахисного підприємства щодо необхідності здійснення лісозахисних чи інших заходів з поліпшення санітарного стану лісів за результатами огляду санітарного стану лісової ділянки:

проведення ВСР

Інженер ЛГ

(посада)

9 12 2020 року

(підпис)

О.В. Баранівська

(ініціали та прізвище)

ПОВІДОМЛЕННЯ
про появу ознак погіршення санітарного стану лісових насаджень

Житомирська _____

(Автономна Республіка Крим, область)

ДП «Коростишівське ЛГ» _____

(найменування власника лісів, постійного лісокористувача)

Лісництво Дубовецьке

урочище основний масив

квартал № 38 виділ № 14 ділянка № _____ площа 0,4 га

Таксаційна характеристика насадження

Склад 10Сз+Dз вік 71 років, бонітет 1А, середній діаметр 32 см,
середня висота 28 м, повнота 0,6, тип лісу С2ГДС, рельєф рівнинний, ґрунт
дерново-підзолистий, підріст _____, підлісок _____.

Лісопатологічна характеристика насадження

Вид пошкодження насадження (лісова пожежа, буревій, сніголам, обледеніння, відмирання та всихання дерев, захаращеність, об'їдання шкідниками хвої/листя, наявність гусені, масовий літ метеликів, опадання хвої/листя, відлущення кори на стовбурах та інші ознаки, не характерні для нормального стану дерев)

Ступінь пошкодження, ураження: _____

середнє
(поодинокі, слабке, середнє, сильне)

Вид розподілу пошкоджених дерев: _____

груповий
(поодинокі, груповий, куртинний, суцільний)

Обсяг ушкодженої деревини на 1 гектарі (окоірно) 70 куб. метрів, у тому числі
сухостійної 50 куб. метрів

Ознаки погіршення стану лісових насаджень виявив:

Старший майстер
(посада)

9 12 2020 року

(підпис)

Сорока О.Ф.
(прізвище та ініціали)

Лісничий
(лісничий (помічник
лісничого)

9 12 2020 року

(підпис)

Авраменко С.М.
(прізвище та ініціали)

Висновок інженера відділу (сектору) охорони і захисту лісу державного лісогосподарського (лісомисливського) підприємства або представника державного спеціалізованого лісозахисного підприємства щодо необхідності здійснення лісозахисних чи інших заходів з поліпшення санітарного стану лісів за результатами огляду санітарного стану лісової ділянки:

проведення ВСР

Інженер ЛГ
(посада)

9 12 2020 року

(підпис)

О.В. Баранівська
(ініціали та прізвище)

ПОВІДОМЛЕННЯ
про появу ознак погіршення санітарного стану лісових насаджень

Житомирська _____

(Автономна Республіка Крим, область)

ДП «Коростишівське ЛГ» _____

(найменування власника лісів, постійного лісокористувача)

Лісництво Дубовецьке

квартал № 39

виділ № 1

урочище основний масив

ділянка № _____ площа 7,7 га

Таксаційна характеристика насадження

Склад 9Сз1Бп, вік 56 років, бонітет 15, середній діаметр 32 см,
середня висота 26 м, повнота 0,65, тип лісу С2ПДС, рельєф рівнинний, ґрунт
дерново-підзолистий, підріст _____, підлісок _____.

Лісопатологічна характеристика насадження

Вид пошкодження насадження (лісова пожежа, буревій, сніголам, обледеніння, відмирання та всихання дерев, захаращеність, об'їдання шкідниками хвої/листя, наявність гусені, масовий літ метеликів, опадання хвої/листя, відлущення кори на стовбурах та інші ознаки, не характерні для нормального стану дерев)

Ступінь пошкодження, ураження: _____

середнє
(поодинокі, слабке, середнє, сильне)

Вид розподілу пошкоджених дерев: _____

груповий
(поодинокий, груповий, куртинний, суцільний)

Обсяг ушкодженої деревини на 1 гектарі (окоірно) 40 куб. метрів, у тому числі
сухостійної 30 куб. метрів

Ознаки погіршення стану лісових насаджень виявив:

Старший майстер

(посада)

9 12 2020 року

(підпис)

Сорока О.Ф.

(прізвище та ініціали)

Лісничий

(лісничий (помічник
лісничого)

9 12 2020 року

(підпис)

Авраменко С.М.

(прізвище та ініціали)

Висновок інженера відділу (сектору) охорони і захисту лісу державного лісгосподарського (лісомисливського) підприємства або представника державного спеціалізованого лісозахисного підприємства щодо необхідності здійснення лісозахисних чи інших заходів з поліпшення санітарного стану лісів за результатами огляду санітарного стану лісової ділянки:

проведення ВЕР

Інженер ЛГ

(посада)

9 12 2020 року

(підпис)

О.В. Баранівська

(ініціали та прізвище)

ПОВІДОМЛЕННЯ
про появу ознак погіршення санітарного стану лісових насаджень

Житомирська

(Автономна Республіка Крим, область)

ДП «Коростишівське ЛГ»

(найменування власника лісів, постійного лісокористувача)

Лісництво Дубовецьке

урочище основний масив

квартал № 41 виділ № 24 ділянка № 1 площа 190 га

Таксаційна характеристика насадження

Склад 10 Сзк, вік 66 років, бонітет 1А, середній діаметр 30 см,
середня висота 26 м, повнота 96, тип лісу В2ДС, рельєф рівнинний, ґрунт дерново-підзолистий, підріст _____, підлісок _____.

Лісопатологічна характеристика насадження

Вид пошкодження насадження (лісова пожежа, буревій, сніголам, обледеніння, відмирання та всихання дерев, захаращеність, об'їдання шкідниками хвої/листя, наявність гусені, масовий літ метеликів, опадання хвої/листя, відлущення кори на стовбурах та інші ознаки, не характерні для нормального стану дерев)

Ступінь пошкодження, ураження: _____

середнє
(поодинокі, слабе, середнє, сильне)

Вид розподілу пошкоджених дерев: _____

груповий
(поодинокі, груповий, куртинний, суцільний)

Обсяг ушкодженої деревини на 1 гектарі (окомірно) 40 куб. метрів, у тому числі сухостійної 30 куб. метрів

Ознаки погіршення стану лісових насаджень виявив:

Старший майстер

(посада)

9 12 2020 року

(підпис)

Сорока О.Ф.

(прізвище та ініціали)

Лісничий

(лісничий (помічник

лісничого)

9 12 2020 року

(підпис)

Авраменко С.М.

(прізвище та ініціали)

Висновок інженера відділу (сектору) охорони і захисту лісу державного лісогосподарського (лісомисливського) підприємства або представника державного спеціалізованого лісозахисного підприємства щодо необхідності здійснення лісозахисних чи інших заходів з поліпшення санітарного стану лісів за результатами огляду санітарного стану лісової ділянки:

проведення ВСР

Інженер ЛГ

(посада)

9 12 2020 року

(підпис)

О.В. Баранівська

(ініціали та прізвище)

ПОВІДОМЛЕННЯ
про появу ознак погіршення санітарного стану лісових насаджень

Житомирська

(Автономна Республіка Крим, область)

ДП «Коростишівське ЛГ»

(найменування власника лісів, постійного лісокористувача)

Лісництво Дубовецьке

урочище основний масив

квартал № 42

виділ № 13

ділянка № 1

площа 19,0 га

Таксаційна характеристика насадження

Склад 10 Сзк, вік 76 років, бонітет 1А, середній діаметр 36 см, середня висота 28 м, повнота 96, тип лісу В2ДС, рельєф рівнинний, ґрунт дерново-підзолистий, підріст _____, підлісок _____.

Лісопатологічна характеристика насадження

Вид пошкодження насадження (лісова пожежа, буревій, сніголам, обледеніння, відмирання та всихання дерев, захаращеність, об'їдання шкідниками хвої/листя, наявність гусені, масовий літ метеликів, опадання хвої/листя, відлущення кори на стовбурах та інші ознаки, не характерні для нормального стану дерев)

Ступінь пошкодження, ураження: _____

середнє
(поодинокі, слабке, середнє, сильне)

Вид розподілу пошкоджених дерев: _____

груповий
(поодинокі, груповий, куртинний, сучільний)

Обсяг ушкодженої деревини на 1 гектарі (околірно) 35 куб. метрів, у тому числі сухостійної 25 куб. метрів

Ознаки погіршення стану лісових насаджень виявив:

Старший майстер

(посада)

9 12 2020 року

(підпис)

Сорока О.Ф.

(прізвище та ініціали)

Лісничий

(лісничий (помічник

лісничого)

9 12 2020 року

(підпис)

Авраменко С.М.

(прізвище та ініціали)

Висновок інженера відділу (сектору) охорони і захисту лісу державного лісогосподарського (лісомисливського) підприємства або представника державного спеціалізованого лісозахисного підприємства щодо необхідності здійснення лісозахисних чи інших заходів з поліпшення санітарного стану лісів за результатами огляду санітарного стану лісової ділянки:

проведення ВСП

Інженер ЛГ

(посада)

9 12 2020 року

(підпис)

О.В. Баранівська

(ініціали та прізвище)

ПОВІДОМЛЕННЯ
про появу ознак погіршення санітарного стану лісових насаджень

Житомирська _____

(Автономна Республіка Крим, область)

ДП «Коростишівське ЛГ» _____

(найменування власника лісів, постійного лісокористувача)

Лісництво Дубовецьке

урочище основний масив

квартал № 42 виділ № 25 ділянка № _____ площа 55 га

Таксаційна характеристика насадження

Склад 10Сз, вік 76 років, бонітет 1А, середній діаметр 36 см,
середня висота 27 м, повнота 0,6, тип лісу В2ДС, рельєф рівнинний, ґрунт
дерново-підзолистий, підріст _____, підлісок _____.

Лісопатологічна характеристика насадження

Вид пошкодження насадження (лісова пожежа, буревій, сніголам, обледеніння, відмирання та всихання дерев, захаращеність, об'їдання шкідниками хвої/листя, наявність гусені, масовий літ метеликів, опадання хвої/листя, відлущення кори на стовбурах та інші ознаки, не характерні для нормального стану дерев)

Ступінь пошкодження, ураження: _____ середнє
(поодинокі, слабке, середнє, сильне)

Вид розподілу пошкоджених дерев: _____ груповий
(поодинокі, груповий, куртинний, суцільний)

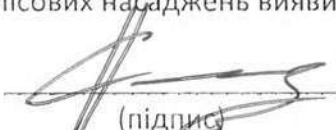
Обсяг ушкодженої деревини на 1 гектарі (околірно) 30 куб. метрів, у тому числі
сухостійної 20 куб. метрів

Ознаки погіршення стану лісових насаджень виявив:

Старший майстер

(посада)

9 12 2020 року


(підпис)

Сорока О.Ф.

(прізвище та ініціали)

Лісничий
(лісничий (помічник
лісничого)

9 12 2020 року


(підпис)

Авраменко С.М.

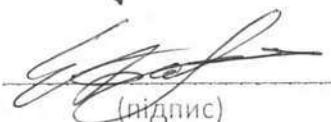
(прізвище та ініціали)

Висновок інженера відділу (сектору) охорони і захисту лісу державного лісгосподарського (лісомисливського) підприємства або представника державного спеціалізованого лісозахисного підприємства щодо необхідності здійснення лісозахисних чи інших заходів з поліпшення санітарного стану лісів за результатами огляду санітарного стану лісової ділянки:

проведення ВЕР

Інженер ЛГ
(посада)

9 12 2020 року


(підпис)

О.В. Баранівська
(ініціали та прізвище)

ПОВІДОМЛЕННЯ
про появу ознак погіршення санітарного стану лісових насаджень

Житомирська _____

(Автономна Республіка Крим, область)

ДП «Коростишівське ЛГ» _____

(найменування власника лісів, постійного лісокористувача)

Лісництво Дубовецьке

квартал № 42

виділ № 32

урочище основний масив

ділянка № _____ площа 8,0 га

Таксаційна характеристика насадження

Склад 10 Бк, вік 76 років, бонітет 1А, середній діаметр 36 см,
середня висота 28 м, повнота 0,55, тип лісу В2ДС, рельєф рівнинний, ґрунт
дерново-підзолистий, підріст _____, підлісок _____.

Лісопатологічна характеристика насадження

Вид пошкодження насадження (лісова пожежа, буревій, сніголам, обледеніння, відмирання та всихання дерев, захаращеність, об'їдання шкідниками хвої/листя, наявність гусені, масовий літ метеликів, опадання хвої/листя, відлущення кори на стовбурах та інші ознаки, не характерні для нормального стану дерев)

Ступінь пошкодження, ураження: _____

середнє
(поодинокі, слабке, середнє, сильне)

Вид розподілу пошкоджених дерев: _____

груповий
(поодинокі, груповий, куртинний, суцільний)

Обсяг ушкодженої деревини на 1 гектарі (окомірно) 35 куб. метрів, у тому числі
сухостійної 25 куб. метрів

Ознаки погіршення стану лісових насаджень виявив:

Старший майстер

(посада)

9 12 2020 року

(підпис)

Сорока О.Ф.

(прізвище та ініціали)

Лісничий

(лісничий (помічник

лісничого)

9 12 2020 року

(підпис)

Авраменко С.М.

(прізвище та ініціали)

Висновок інженера відділу (сектору) охорони і захисту лісу державного лісогосподарського (лісомисливського) підприємства або представника державного спеціалізованого лісозахисного підприємства щодо необхідності здійснення лісозахисних чи інших заходів з поліпшення санітарного стану лісів за результатами огляду санітарного стану лісової ділянки:

проведення ВСР

Інженер ЛГ

(посада)

9 12 2020 року

(підпис)

О.В. Баранівська

(ініціали та прізвище)

ПОВІДОМЛЕННЯ
про появу ознак погіршення санітарного стану лісових насаджень

Житомирська

(Автономна Республіка Крим, область)

ДП «Коростишівське ЛГ»

(найменування власника лісів, постійного лісокористувача)

Лісництво Дубовецьке

квартал № 43

виділ № 16

урочище основний масив

ділянка № _____ площа 2,2 га

Таксаційна характеристика насадження

Склад 10 Сзк, вік 66 років, бонітет 1, середній діаметр 28 см,
середня висота 24 м, повнота 0,6, тип лісу В2ДС, рельєф рівнинний, ґрунт
дерново-підзолистий, підріст _____, підлісок _____.

Лісопатологічна характеристика насадження

Вид пошкодження насадження (лісова пожежа, буревій, сніголам, обледеніння, відмирання та всихання дерев, захаращеність, об'їдання шкідниками хвої/листя, наявність гусені, масовий літ метеликів, опадання хвої/листя, відлущення кори на стовбурах та інші ознаки, не характерні для нормального стану дерев)

Ступінь пошкодження, ураження: _____

середнє
(поодинокі, слабке, середнє, сильне)

Вид розподілу пошкоджених дерев: _____

груповий
(поодинокі, груповий, куртинний, сучільний)

Обсяг ушкодженої деревини на 1 гектарі (окомірно) 25 куб. метрів, у тому числі
сухостійної 20 куб. метрів

Ознаки погіршення стану лісових насаджень виявив:

Старший майстер

(посада)

9 12 2020 року


(підпис)

Сорока О.Ф.

(прізвище та ініціали)

Лісничий

(лісничий (помічник
лісничого)

9 12 2020 року


(підпис)

Авраменко С.М.

(прізвище та ініціали)

Висновок інженера відділу (сектору) охорони і захисту лісу державного лісогосподарського (лісомисливського) підприємства або представника державного спеціалізованого лісозахисного підприємства щодо необхідності здійснення лісозахисних чи інших заходів з поліпшення санітарного стану лісів за результатами огляду санітарного стану лісової ділянки:

проведення ВСР

Інженер ЛГ

(посада)

9 12 2020 року


(підпис)

О.В. Баранівська

(ініціали та прізвище)

ПОВІДОМЛЕННЯ
про появу ознак погіршення санітарного стану лісових насаджень

Житомирська _____

(Автономна Республіка Крим, область)

ДП «Коростишівське ЛГ» _____

(найменування власника лісів, постійного лісокористувача)

Лісництво Дубовецьке

квартал № 46

виділ № 44

урочище основний масив

ділянка № _____ площа 3,0 га

Таксаційна характеристика насадження

Склад 95% Дз + КЛг + ВЛг + Ялв 76 років, бонітет 1, середній діаметр 40 см,
середня висота 26 м, повнота 0,6, тип лісу С2ГДС, рельєф рівнинний, ґрунт
дерново-підзолистий, підріст _____, підлісок _____.

Лісопатологічна характеристика насадження

Вид пошкодження насадження (лісова пожежа, буревій, сніголам, обледеніння, відмирання та всихання дерев, захаращеність, об'їдання шкідниками хвої/листя, наявність гусені, масовий літ метеликів, опадання хвої/листя, відлущення кори на стовбурах та інші ознаки, не характерні для нормального стану дерев)

Ступінь пошкодження, ураження: _____

середнє
(поодинокі, слабке, середнє, сильне)

Вид розподілу пошкоджених дерев: _____

груповий
(поодинокі, груповий, куртинний, суцільний)

Обсяг ушкодженої деревини на 1 гектарі (окомірно) 40 куб. метрів, у тому числі сухостійної 30 куб. метрів

Ознаки погіршення стану лісових насаджень виявив:

Старший майстер

(посада)

9 12 2020 року

(підпис)

Сорока О.Ф.

(прізвище та ініціали)

Лісничий

(лісничий (помічник
лісничого)

9 12 2020 року

(підпис)

Авраменко С.М.

(прізвище та ініціали)

Висновок інженера відділу (сектору) охорони і захисту лісу державного лісогосподарського (лісомисливського) підприємства або представника державного спеціалізованого лісозахисного підприємства щодо необхідності здійснення лісозахисних чи інших заходів з поліпшення санітарного стану лісів за результатами огляду санітарного стану лісової ділянки:

проведення ВСР

Інженер ЛГ

(посада)

9 12 2020 року

(підпис)

О.В. Баранівська

(ініціали та прізвище)

ПОВІДОМЛЕННЯ
про появу ознак погіршення санітарного стану лісових насаджень

Житомирська _____

(Автономна Республіка Крим, область)

ДП «Коростишівське ЛГ» _____

(найменування власника лісів, постійного лісокористувача)

Лісництво Дубовецьке

квартал № 49

виділ № 14

урочище основний масив

ділянка № _____ площа 1,8 га

Таксаційна характеристика насадження

Склад 1063, вік 80 років, бонітет 1, середній діаметр 36 см,
середня висота 25 м, повнота 0,65, тип лісу В2ДС, рельєф рівнинний, ґрунт
дерново-підзолистий, підріст _____, підлісок _____.

Лісопатологічна характеристика насадження

Вид пошкодження насадження (лісова пожежа, буревій, сніголам, обледеніння, відмирання та всихання дерев, захаращеність, об'їдання шкідниками хвої/листя, наявність гусені, масовий літ метеликів, опадання хвої/листя, відлущення кори на стовбурах та інші ознаки, не характерні для нормального стану дерев)

Ступінь пошкодження, ураження: _____

середнє
(поодинокі, слабе, середнє, сильне)

Вид розподілу пошкоджених дерев: _____

груповий
(поодинокі, груповий, куртинний, суцільний)

Обсяг ушкодженої деревини на 1 гектарі (окомерно) 30 куб. метрів, у тому числі
сухостійної 20 куб. метрів

Ознаки погіршення стану лісових насаджень виявив:

Старший майстер

(посада)

9 12 2020 року

(підпис)

Сорока О.Ф.

(прізвище та ініціали)

Лісничий

(лісничий (помічник
лісничого)

9 12 2020 року

(підпис)

Авраменко С.М.

(прізвище та ініціали)

Висновок інженера відділу (сектору) охорони і захисту лісу державного лісогосподарського (лісомисливського) підприємства або представника державного спеціалізованого лісозахисного підприємства щодо необхідності здійснення лісозахисних чи інших заходів з поліпшення санітарного стану лісів за результатами огляду санітарного стану лісової ділянки:

проведення ВЕР

Інженер ЛГ

(посада)

9 12 2020 року

(підпис)

О.В. Баранівська

(ініціали та прізвище)

ПОВІДОМЛЕННЯ
про появу ознак погіршення санітарного стану лісових насаджень

Житомирська _____

(Автономна Республіка Крим, область)

ДП «Коростишівське ЛГ» _____

(найменування власника лісів, постійного лісокористувача)

Лісництво Дубовецьке

урочище основний масив

квартал № 49 виділ № 20 ділянка № _____ площа 10 га

Таксаційна характеристика насадження

Склад 10Сз+Бн, вік 73 років, бонітет 1, середній діаметр 36 см, середня висота 26 м, повнота 0,65, тип лісу В2ДС, рельєф рівнинний, ґрунт дерново-підзолистий, підріст _____, підлісок _____.

Лісопатологічна характеристика насадження

Вид пошкодження насадження (лісова пожежа, буревій, сніголам, обледеніння, відмирання та всихання дерев, захаращеність, об'їдання шкідниками хвої/листя, наявність гусені, масовий літ метеликів, опадання хвої/листя, відлущення кори на стовбурах та інші ознаки, не характерні для нормального стану дерев) _____

Ступінь пошкодження, ураження: _____ середнє
(поодинокі, слабке, середнє, сильне)

Вид розподілу пошкоджених дерев: _____ груповий
(поодинокі, груповий, куртинний, суцільний)

Обсяг ушкодженої деревини на 1 гектарі (окомірно) 20 куб. метрів, у тому числі сухостійної 15 куб. метрів

Ознаки погіршення стану лісових насаджень виявив:

Старший майстер

(посада)

9 12 2020 року

(підпис)

Сорока О.Ф.

(прізвище та ініціали)

Лісничий

(лісничий (помічник
лісничого)

9 12 2020 року

(підпис)

Авраменко С.М.

(прізвище та ініціали)

Висновок інженера відділу (сектору) охорони і захисту лісу державного лісогосподарського (лісомисливського) підприємства або представника державного спеціалізованого лісозахисного підприємства щодо необхідності здійснення лісозахисних чи інших заходів з поліпшення санітарного стану лісів за результатами огляду санітарного стану лісової ділянки:

проведення ВСР

Інженер ЛГ

(посада)

9 12 2020 року

(підпис)

О.В. Баранівська

(ініціали та прізвище)

ПОВІДОМЛЕННЯ
про появу ознак погіршення санітарного стану лісових насаджень

Житомирська

(Автономна Республіка Крим, область)

ДП «Коростишівське ЛГ»

(найменування власника лісів, постійного лісокористувача)

Лісництво Дубовецьке

квартал № 51

виділ № 4

урочище основний масив

ділянка № _____ площа 19 га

Таксаційна характеристика насадження

Склад 8С1Бп1В12, вік 101 років, бонітет 1, середній діаметр 32 см,
середня висота 23 м, повнота 0,6, тип лісу В2ДС, рельєф рівнинний, ґрунт
дерново-підзолистий, підріст _____, підлісок _____.

Лісопатологічна характеристика насадження

Вид пошкодження насадження (лісова пожежа, буревій, сніголам, обледеніння, відмирання та всихання дерев, захаращеність, об'їдання шкідниками хвої/листя, наявність гусені, масовий літ метеликів, опадання хвої/листя, відлущення кори на стовбурах та інші ознаки, не характерні для нормального стану дерев)

Ступінь пошкодження, ураження: _____

середнє
(поодинокі, слабе, середнє, сильне)

Вид розподілу пошкоджених дерев: _____

груповий
(поодинокі, груповий, куртинний, суцільний)

Обсяг ушкодженої деревини на 1 гектарі (окомірно) 35 куб. метрів, у тому числі
сухостійної 25 куб. метрів

Ознаки погіршення стану лісових насаджень виявив:

Старший майстер

(посада)

9 12 2020 року

Лісничий

(лісничий (помічник
лісничого))

9 12 2020 року

(підпис)

(підпис)

Сорока О.Ф.

(прізвище та ініціали)

Авраменко С.М.

(прізвище та ініціали)

Висновок інженера відділу (сектору) охорони і захисту лісу державного лісогосподарського (лісомисливського) підприємства або представника державного спеціалізованого лісозахисного підприємства щодо необхідності здійснення лісозахисних чи інших заходів з поліпшення санітарного стану лісів за результатами огляду санітарного стану лісової ділянки:

проведення ВСР

Інженер ЛГ

(посада)

9 12 2020 року

(підпис)

О.В. Баранівська
(ініціали та прізвище)

ПОВІДОМЛЕННЯ
про появу ознак погіршення санітарного стану лісових насаджень

Житомирська _____

(Автономна Республіка Крим, область)

ДП «Коростишівське ЛГ» _____

(найменування власника лісів, постійного лісокористувача)

Лісництво Дубовецьке

квартал № 51

виділ № 12

урочище основний масив

ділянка № 1

площа 190 га

Таксаційна характеристика насадження

Склад 10 Сж, вік 76 років, бонітет 1, середній діаметр 26 см,
середня висота 23 м, повнота 0,6, тип лісу В2ДС, рельєф рівнинний, ґрунт
дерново-підзолистий, підріст _____, підлісок _____.

Лісопатологічна характеристика насадження

Вид пошкодження насадження (лісова пожежа, буревій, сніголам, обледеніння, відмирання та всихання дерев, захаращеність, об'їдання шкідниками хвої/листя, наявність гусені, масовий літ метеликів, опадання хвої/листя, відлущення кори на стовбурах та інші ознаки, не характерні для нормального стану дерев)

Ступінь пошкодження, ураження: _____

слабке
(поодинокі, слабке, середнє, сильне)

Вид розподілу пошкоджених дерев: _____

поодинокий
(поодинокий, груповий, куртинний, суцільний)

Обсяг ушкодженої деревини на 1 гектарі (окоірно) 20 куб. метрів, у тому числі сухостійної 15 куб. метрів

Ознаки погіршення стану лісових насаджень виявив:

Старший майстер

(посада)

9 12 2020 року

(підпис)

Сорока О.Ф.

(прізвище та ініціали)

Лісничий

(лісничий (помічник

лісничого)

9 12 2020 року

(підпис)

Авраменко С.М.

(прізвище та ініціали)

Висновок інженера відділу (сектору) охорони і захисту лісу державного лісогосподарського (лісомисливського) підприємства або представника державного спеціалізованого лісозахисного підприємства щодо необхідності здійснення лісозахисних чи інших заходів з поліпшення санітарного стану лісів за результатами огляду санітарного стану лісової ділянки:

проведення ВСР

Інженер ЛГ

(посада)

9 12 2020 року

(підпис)

О.В. Баранівська

(ініціали та прізвище)

ПОВІДОМЛЕННЯ
про появу ознак погіршення санітарного стану лісових насаджень

Житомирська

(Автономна Республіка Крим, область)

ДП «Коростишівське ЛГ»

(найменування власника лісів, постійного лісокористувача)

Лісництво Дубовецьке

квартал № 51

виділ № 14

урочище основний масив

ділянка № _____ площа 0,6 га

Таксаційна характеристика насадження

Склад 10 Сзк, вік 101 років, бонітет 2, середній діаметр 36 см,
середня висота 26 м, повнота 0,55, тип лісу В2ДС, рельєф рівнинний, ґрунт
дерново-підзолистий, підріст _____, підлісок _____.

Лісопатологічна характеристика насадження

Вид пошкодження насадження (лісова пожежа, буревій, сніголам, обледеніння, відмирання та всихання дерев, захаращеність, об'їдання шкідниками хвої/листя, наявність гусені, масовий літ метеликів, опадання хвої/листя, відлущення кори на стовбурах та інші ознаки, не характерні для нормального стану дерев)

Ступінь пошкодження, ураження: _____

середнє
(поодинокі, слабке, середнє, сильне)

Вид розподілу пошкоджених дерев: _____

груповий
(поодинокі, груповий, куртинний, сучільний)

Обсяг ушкодженої деревини на 1 гектарі (околірно) 30 куб. метрів, у тому числі
сухостійної 20 куб. метрів

Ознаки погіршення стану лісових насаджень виявив:

Старший майстер

(посада)

9 12 2020 року

(підпис)

Сорока О.Ф.

(прізвище та ініціали)

Лісничий

(лісничий (помічник

лісничого)

9 12 2020 року

(підпис)

Авраменко С.М.

(прізвище та ініціали)

Висновок інженера відділу (сектору) охорони і захисту лісу державного лісгосподарського (лісомисливського) підприємства або представника державного спеціалізованого лісозахисного підприємства щодо необхідності здійснення лісозахисних чи інших заходів з поліпшення санітарного стану лісів за результатами огляду санітарного стану лісової ділянки:

проведення ВЕР

Інженер ЛГ

(посада)

9 12 2020 року

(підпис)

О.В. Баранівська

(ініціали та прізвище)

ПОВІДОМЛЕННЯ
про появу ознак погіршення санітарного стану лісових насаджень

Житомирська

(Автономна Республіка Крим, область)

ДП «Коростишівське ЛГ»

(найменування власника лісів, постійного лісокористувача)

Лісництво Івницьке урочище _____
квартал № 1 виділ № 4 ділянка № _____ площа 98 га

Таксаційна характеристика насадження

Склад 7 С₁ (70) 2 С₂ (110) 1 Д₁, вік 70 років, бонітет 1А, середній діаметр 28 см, середня висота 26 м, повнота 0,70, тип лісу С₁ ГДС, рельєф рівнинний, експозиція _____, ґрунт сірі лісові, підріст _____, підлісок _____

Лісопатологічна характеристика насадження

Вид пошкодження насадження (лісова пожежа, буревій, сніголам, обледеніння, відмирання та всихання дерев, захаращеність, об'їдання шкідниками хвої/листя, наявність гусені, масовий літ метеликів, опадання хвої/листя, відлущення кори на стовбурах та інші ознаки, не характерні для нормального стану дерев): відмирання та всихання дерев

Ступінь пошкодження, ураження: Слабке
(поодинокі, слабе, середнє, сильне)

Вид розподілу пошкоджених дерев: Груповий
(поодинокий, груповий, куртинний)

Обсяг ушкодженої деревини на 1 гектарі (окомірно) 40 куб. метрів, у тому числі сухостійної 32 куб. метрів

Ознаки погіршення стану лісових насаджень виявив:

старший майстер лісу
(посада)

9 грудня 2020 року

(підпис)

Гришук І.В.
(ініціали та прізвище)

лісничий

(лісничий) (помічник лісничого)

9 грудня 2020 року

(підпис)

Душко В.М.
(ініціали та прізвище)

Висновок інженера відділу (сектору) охорони і захисту лісу державного лісогосподарського (лісомисливського) підприємства або представника державного спеціалізованого лісозахисного підприємства щодо необхідності здійснення лісозахисних чи інших заходів з поліпшення санітарного стану лісів за результатами огляду санітарного стану лісової ділянки: проведення санітарної рубки вибіркової

Провести СРВ

інженер лісового
господарства
(посада)

9 грудня 2020 року

(підпис)

О. В. Баранівська
(ініціали та прізвище)

ПОВІДОМЛЕННЯ
про появу ознак погіршення санітарного стану лісових насаджень

Житомирська _____

(Автономна Республіка Крим, область)

ДП «Коростишівське ЛГ» _____

(найменування власника лісів, постійного лісокористувача)

Лісництво Івницьке

квартал № 4

виділ № 14

урочище оск. масив

ділянка № _____

площа 3,5 га

Таксаційна характеристика насаджень

Склад 4С, 2Д, 4Бп+Вкз+Ок, вік 81 років, бонітет 1, середній діаметр 34 см, середня висота 26 м, повнота 0,55, тип лісу ВзДС, рельєф рівнинний, експозиція _____, ґрунт сірі лісові, підріст _____, підлісок _____

Лісопатологічна характеристика насаджень

Вид пошкодження насаджень (лісова пожежа, буревій, сніголам, обледеніння, відмирання та всихання дерев, захаращеність, об'їдання шкідниками хвої/листя, наявність гусені, масовий літ метеликів, опадання хвої/листя, відлущення кори на стовбурах та інші ознаки, не характерні для нормального стану дерев): відмирання та всихання дерев _____

Ступінь пошкодження, ураження: Середнє

(поодинокі, слабке, середнє, сильне)

Вид розподілу пошкоджених дерев: Поодинокий

(поодинокий, груповий, куртинний)

Обсяг ушкодженої деревини на 1 гектарі (окомірно) 35 куб. метрів, у тому числі сухостійної 28 куб. метрів

Ознаки погіршення стану лісових насаджень виявив:

старший майстер лісу _____

(посада)

9 грудня 2020 року

(підпис)

Гришук І.В.

(ініціали та прізвище)

лісничий _____

(лісничий) (помічник лісничого)

9 грудня 2020 року

(підпис)

Душко В.М.

(ініціали та прізвище)

Висновок інженера відділу (сектору) охорони і захисту лісу державного лісогосподарського (лісомисливського) підприємства або представника державного спеціалізованого лісозахисного підприємства щодо необхідності здійснення лісозахисних чи інших заходів з поліпшення санітарного стану лісів за результатами огляду санітарного стану лісової ділянки: проведення санітарної рубки вибіркової

Провести СРВ

інженер лісового господарства _____

(посада)

9 грудня 2020 року

(підпис)

О. В. Баранівська

(ініціали та прізвище)

ПОВІДОМЛЕННЯ
про появу ознак погіршення санітарного стану лісових насаджень

Житомирська _____
(Автономна Республіка Крим, область)
ДП «Коростишівське ЛГ» _____
(найменування власника лісів, постійного лісокористувача)

Лісництво Івницьке урочище оч. масив
квартал № 5 виділ № 5 ділянка № _____ площа 5,5 га

Таксаційна характеристика насадження

Склад 106 + бп, вік 69 років, бонітет 1А, середній діаметр 26 см,
середня висота 26 м, повнота 0,62, тип лісу В₂ ДС, рельєф рівнинний,
експозиція _____, ґрунт сірі лісові, підріст _____, підлісок _____

Лісопатологічна характеристика насадження

Вид пошкодження насадження (лісова пожежа, буревій, сніголам, обледеніння, відмирання та всихання дерев, захаращеність, об'їдання шкідниками хвої/листя, наявність гусені, масовий літ метеликів, опадання хвої/листя, відлущення кори на стовбурах та інші ознаки, не характерні для нормального стану дерев): відмирання та всихання дерев

Ступінь пошкодження, ураження: Слабке
(поодинокі, слабе, середнє, сильне)

Вид розподілу пошкоджених дерев: Груповий
(поодинокий, груповий, куртинний)

Обсяг ушкодженої деревини на 1 гектарі (окомірно) 25 куб. метрів, у тому числі сухостійної 20 куб. метрів

Ознаки погіршення стану лісових насаджень виявив:

старший майстер лісу
(посада)

9 грудня 2020 року

(підпис)

Гришук І.В.
(ініціали та прізвище)

лісничий

(лісничий) (помічник лісничого)

9 грудня 2020 року

(підпис)

Душко В.М.
(ініціали та прізвище)

Висновок інженера відділу (сектору) охорони і захисту лісу державного лісогосподарського (лісомисливського) підприємства або представника державного спеціалізованого лісозахисного підприємства щодо необхідності здійснення лісозахисних чи інших заходів з поліпшення санітарного стану лісів за результатами огляду санітарного стану лісової ділянки: проведення санітарної рубки вибіркової

Провести СРВ

інженер лісового господарства

(посада)

9 грудня 2020 року

(підпис)

О. В. Баранівська

(ініціали та прізвище)

ПОВІДОМЛЕННЯ
про появу ознак погіршення санітарного стану лісових насаджень

Житомирська

(Автономна Республіка Крим, область)

ДП «Коростишівське ЛГ»

(найменування власника лісів, постійного лісокористувача)

Лісництво Івницьке урочище осн. масив
квартал № 9 виділ № 16 ділянка № _____ площа 2,2 га

Таксаційна характеристика насадження

Склад 4C, 1D, 2Бп, 3Впз, вік 74 років, бонітет 1, середній діаметр 34 см,
середня висота 26 м, повнота 960, тип лісу С₄ГДС, рельєф рівнинний,
експозиція _____, ґрунт сірі лісові, підріст _____, підлісок _____

Лісопатологічна характеристика насадження

Вид пошкодження насадження (лісова пожежа, буревій, сніголам, обледеніння, відмирання та всихання дерев, захаращеність, об'їдання шкідниками хвої/листя, наявність гусені, масовий літ метеликів, опадання хвої/листя, відлущення кори на стовбурах та інші ознаки, не характерні для нормального стану дерев): відмирання та всихання дерев

Ступінь пошкодження, ураження: Слабке
(поодинокі, слабе, середнє, сильне)


Вид розподілу пошкоджених дерев: Поодинокий
(поодинокий, груповий, куртинний)

Обсяг ушкодженої деревини на 1 гектарі (окомірно) 25 куб. метрів, у тому числі сухостійної 20 куб. метрів

Ознаки погіршення стану лісових насаджень виявив:

старший майстер лісу
(посада)

9 грудня 2020 року


(підпис)

Гришук І.В.
(ініціали та прізвище)

лісничий
(лісничий) (помічник лісничого)

9 грудня 2020 року


(підпис)

Душко В.М.
(ініціали та прізвище)

Висновок інженера відділу (сектору) охорони і захисту лісу державного лісогосподарського (лісомисливського) підприємства або представника державного спеціалізованого лісозахисного підприємства щодо необхідності здійснення лісозахисних чи інших заходів з поліпшення санітарного стану лісів за результатами огляду санітарного стану лісової ділянки: проведення санітарної рубки вибіркової

Провести СРВ

інженер лісового
господарства
(посада)


(підпис)

О. В. Баранівська
(ініціали та прізвище)

9 грудня 2020 року

ПОВІДОМЛЕННЯ
про появу ознак погіршення санітарного стану лісових насаджень

Житомирська

(Автономна Республіка Крим, область)

ДП «Коростишівське ЛГ»

(найменування власника лісів, постійного лісокористувача)

Лісництво Івницьке

квартал № 9

виділ № 19

урочище ол. лисів

ділянка № _____ площа 3,6 га

Таксаційна характеристика насадження

Склад 10С + 6П, вік 78 років, бонітет 1, середній діаметр 30 см,
середня висота 27 м, повнота 0,55, тип лісу Б₂ ДС, рельєф рівнинний,
експозиція _____, ґрунт сірі лісові, підріст _____, підлісок _____

Лісопатологічна характеристика насадження

Вид пошкодження насадження (лісова пожежа, буревій, сніголам, обледеніння, відмирання та всихання дерев, захаращеність, об'їдання шкідниками хвої/листя, наявність гусені, масовий літ метеликів, опадання хвої/листя, відлущення кори на стовбурах та інші ознаки, не характерні для нормального стану дерев): відмирання та всихання дерев _____

Ступінь пошкодження, ураження: Поодинокий
(поодинокі, слабке, середнє, сильне)

Вид розподілу пошкоджених дерев: Поодинокий
(поодинокий, груповий, куртинний)

Обсяг ушкодженої деревини на 1 гектарі (окоірно) 20 куб. метрів, у тому числі сухостійної 16 куб. метрів

Ознаки погіршення стану лісових насаджень виявив:

старший майстер лісу
(посада)

9 грудня 2020 року

[підпис]
(підпис)

Гришук І.В.
(ініціали та прізвище)

лісничий
(лісничий' (помічник лісничого))

9 грудня 2020 року

[підпис]
(підпис)

Душко В.М.
(ініціали та прізвище)

Висновок інженера відділу (сектору) охорони і захисту лісу державного лісогосподарського (лісомисливського) підприємства або представника державного спеціалізованого лісозахисного підприємства щодо необхідності здійснення лісозахисних чи інших заходів з поліпшення санітарного стану лісів за результатами огляду санітарного стану лісової ділянки: проведення санітарної рубки вибіркової

Провести СРВ

інженер лісового господарства

(посада)

9 грудня 2020 року

[підпис]
(підпис)

О. В. Баранівська

(ініціали та прізвище)

ПОВІДОМЛЕННЯ
про появу ознак погіршення санітарного стану лісових насаджень

Житомирська

(Автономна Республіка Крим, область)

ДП «Коростишівське ЛГ»

(найменування власника лісів, постійного лісокористувача)

Лісництво Івницьке урочище сн. мхат
квартал № 16 виділ № 31 ділянка № _____ площа 9,8 га

Таксаційна характеристика насадження

Склад 9С 16П, вік 47 років, бонітет 15, середній діаметр 22 см,
середня висота 24 м, повнота 0,75, тип лісу С, ГДС, рельєф рівнинний,
експозиція _____, ґрунт сірі лісові, підріст _____, підлісок _____

Лісопатологічна характеристика насадження

Вид пошкодження насадження (лісова пожежа, буревій, сніголам, обледеніння, відмирання та всихання дерев, захаращеність, об'їдання шкідниками хвої/листя, наявність гусені, масовий літ метеликів, опадання хвої/листя, відлущення кори на стовбурах та інші ознаки, не характерні для нормального стану дерев): відмирання та всихання дерев

Ступінь пошкодження, ураження: Середнє
(поодинокі, слабке, середнє, сильне)

Вид розподілу пошкоджених дерев: Груповий
(поодинокий, груповий, куртинний)

Обсяг ушкодженої деревини на 1 гектарі (окомірно) 35 куб. метрів, у тому числі сухостійної 28 куб. метрів

Ознаки погіршення стану лісових насаджень виявив:

старший майстер лісу
(посада)

9 грудня 2020 року

(підпис)

Гришук І.В.
(ініціали та прізвище)

лісничий

(лісничий) (помічник лісничого)

9 грудня 2020 року

(підпис)

Душко В.М.
(ініціали та прізвище)

Висновок інженера відділу (сектору) охорони і захисту лісу державного лісогосподарського (лісомисливського) підприємства або представника державного спеціалізованого лісозахисного підприємства щодо необхідності здійснення лісозахисних чи інших заходів з поліпшення санітарного стану лісів за результатами огляду санітарного стану лісової ділянки: проведення санітарної рубки вибіркової

Провести СРВ

інженер лісового
господарства
(посада)

(підпис)

О. В. Баранівська
(ініціали та прізвище)

9 грудня 2020 року

ПОВІДОМЛЕННЯ
про появу ознак погіршення санітарного стану лісових насаджень

Житомирська

(Автономна Республіка Крим, область)

ДП «Коростишівське ЛГ»

(найменування власника лісів, постійного лісокористувача)

Лісництво Івницьке урочище оч. масив
квартал № 16 виділ № 29 ділянка № _____ площа 2,6 га

Таксаційна характеристика насадження

Склад 106 + Бп + Д, вік 59 років, бонітет 16, середній діаметр 26 см,
середня висота 28 м, повнота 0,70, тип лісу С₂ ГДС, рельєф рівнинний,
експозиція _____, ґрунт сірі лісові, підріст _____, підлісок _____

Лісопатологічна характеристика насадження

Вид пошкодження насадження (лісова пожежа, буревій, сніголам, обледеніння, відмирання та всихання дерев, захаращеність, об'їдання шкідниками хвої/листя, наявність гусені, масовий літ метеликів, опадання хвої/листя, відлущення кори на стовбурах та інші ознаки, не характерні для нормального стану дерев): відмирання та всихання дерев

Ступінь пошкодження, ураження: Слабке
(поодинокі, слабке, середнє, сильне)

Вид розподілу пошкоджених дерев: Куртинний
(поодинокий, груповий, куртинний)

Обсяг ушкодженої деревини на 1 гектарі (окомірно) 25 куб. метрів, у тому числі сухостійної 20 куб. метрів

Ознаки погіршення стану лісових насаджень виявив:

старший майстер лісу
(посада)

9 грудня 2020 року

(підпис)

Гришук І.В.
(ініціали та прізвище)

лісничий
(лісничий' (помічник лісничого))

9 грудня 2020 року

(підпис)

Душко В.М.
(ініціали та прізвище)

Висновок інженера відділу (сектору) охорони і захисту лісу державного лісогосподарського (лісомисливського) підприємства або представника державного спеціалізованого лісозахисного підприємства щодо необхідності здійснення лісозахисних чи інших заходів з поліпшення санітарного стану лісів за результатами огляду санітарного стану лісової ділянки: проведення санітарної рубки вибіркової

Провести СРВ

інженер лісового
господарства
(посада)

(підпис)

О. В. Баранівська
(ініціали та прізвище)

9 грудня 2020 року

ПОВІДОМЛЕННЯ
про появу ознак погіршення санітарного стану лісових насаджень

Житомирська

(Автономна Республіка Крим, область)

ДП «Коростишівське ЛГ»

(найменування власника лісів, постійного лісокористувача)

Лісництво Івницьке урочище о.м. мач
квартал № 16 виділ № 30 ділянка № _____ площа 54 га

Таксаційна характеристика насадження

Склад 96 16п + 2, вік 57 років, бонітет 15, середній діаметр 26 см,
середня висота 28 м, повнота 0.70, тип лісу С₂ ГДС, рельєф рівнинний,
експозиція _____, ґрунт сірі лісові, підріст _____, підлісок _____

Лісопатологічна характеристика насадження

Вид пошкодження насадження (лісова пожежа, буревій, сніголам, обледеніння, відмирання та всихання дерев, захаращеність, об'їдання шкідниками хвої/листя, наявність гусені, масовий літ метеликів, опадання хвої/листя, відлущення кори на стовбурах та інші ознаки, не характерні для нормального стану дерев): відмирання та всихання дерев

Ступінь пошкодження, ураження: Поодинокий
(поодинокі, слабе, середнє, сильне)

Вид розподілу пошкоджених дерев: Поодинокий
(поодинокий, груповий, куртинний)

Обсяг ушкодженої деревини на 1 гектарі (окомірно) 20 куб. метрів, у тому числі сухостійної 16 куб. метрів

Ознаки погіршення стану лісових насаджень виявив:

старший майстер лісу
(посада)

9 грудня 2020 року

(підпис)

Гришук І.В.
(ініціали та прізвище)

лісничий

(лісничий) (помічник лісничого)

9 грудня 2020 року

(підпис)

Душко В.М.
(ініціали та прізвище)

Висновок інженера відділу (сектору) охорони і захисту лісу державного лісогосподарського (лісомисливського) підприємства або представника державного спеціалізованого лісозахисного підприємства щодо необхідності здійснення лісозахисних чи інших заходів з поліпшення санітарного стану лісів за результатами огляду санітарного стану лісової ділянки: проведення санітарної рубки вибіркової

Провести СРВ

інженер лісового
господарства
(посада)

9 грудня 2020 року

(підпис)

О. В. Баранівська
(ініціали та прізвище)

ПОВІДОМЛЕННЯ
про появу ознак погіршення санітарного стану лісових насаджень

Житомирська

(Автономна Республіка Крим, область)

ДП «Коростишівське ЛГ»

(найменування власника лісів, постійного лісокористувача)

Лісництво Івницьке урочище оч. масив
квартал № 16 виділ № 19 ділянка № _____ площа 1,2 га

Таксаційна характеристика насадження

Склад 10C, +D, +Oc, вік 44 років, бонітет 1Б, середній діаметр 22 см,
середня висота 23 м, повнота 0,75, тип лісу C₂ rDC, рельєф рівнинний,
експозиція _____, ґрунт сірі лісові, підріст _____, підлісок _____

Лісопатологічна характеристика насадження

Вид пошкодження насадження (лісова пожежа, буревій, сніголам, обледеніння, відмирання та всихання дерев, захаращеність, об'їдання шкідниками хвої/листя, наявність гусені, масовий літ метеликів, опадання хвої/листя, відлущення кори на стовбурах та інші ознаки, не характерні для нормального стану дерев): відмирання та всихання дерев

Ступінь пошкодження, ураження: Сильне
(поодинокі, слабке, середнє, сильне)

Вид розподілу пошкоджених дерев: Груповий
(поодинокий, груповий, куртинний)

Обсяг ушкодженої деревини на 1 гектарі (окомірно) 45 куб. метрів, у тому числі сухостійної 36 куб. метрів

Ознаки погіршення стану лісових насаджень виявив:

старший майстер лісу
(посада)

9 грудня 2020 року

(підпис)

Гришук І.В.
(ініціали та прізвище)

лісничий

(лісничий) (помічник лісничого)

9 грудня 2020 року

(підпис)

Душко В.М.
(ініціали та прізвище)

Висновок інженера відділу (сектору) охорони і захисту лісу державного лісогосподарського (лісомисливського) підприємства або представника державного спеціалізованого лісозахисного підприємства щодо необхідності здійснення лісозахисних чи інших заходів з поліпшення санітарного стану лісів за результатами огляду санітарного стану лісової ділянки: проведення санітарної рубки вибіркової

Провести СРВ

інженер лісового
господарства
(посада)

(підпис)

О. В. Баранівська
(ініціали та прізвище)

9 грудня 2020 року

ПОВІДОМЛЕННЯ
про появу ознак погіршення санітарного стану лісових насаджень

Житомирська

(Автономна Республіка Крим, область)

ДП «Коростишівське ЛГ»

(найменування власника лісів, постійного лісокористувача)

Лісництво Івницьке урочище оч. мисл
квартал № 17 виділ № 17 ділянка № _____ площа 2,3 га

Таксаційна характеристика насадження

Склад 9С, 1Б + Дале + Бп, вік 59 років, бонітет 15, середній діаметр 22 см, середня висота 28 м, повнота 0,55, тип лісу С, ГДС, рельєф рівнинний, експозиція _____, ґрунт сірі лісові, підріст _____, підлісок _____

Лісопатологічна характеристика насадження

Вид пошкодження насадження (лісова пожежа, буревій, сніголам, обледеніння, відмирання та всихання дерев, захаращеність, об'їдання шкідниками хвої/листя, наявність гусені, масовий літ метеликів, опадання хвої/листя, відлущення кори на стовбурах та інші ознаки, не характерні для нормального стану дерев): відмирання та всихання дерев

Ступінь пошкодження, ураження: вільне
(поодинокі, слабке, середнє, сильне)

Вид розподілу пошкоджених дерев: куртинний
(поодинокі, групові, куртинні)

Обсяг ушкодженої деревини на 1 гектарі (окомірно) 40 куб. метрів, у тому числі сухостійної 32 куб. метрів

Ознаки погіршення стану лісових насаджень виявив:

старший майстер лісу
(посада)

9 грудня 2020 року

[підпис]
(підпис)

Гришук І.В.
(ініціали та прізвище)

лісничий
(лісничий) (помічник лісничого)

9 грудня 2020 року

[підпис]
(підпис)

Душко В.М.
(ініціали та прізвище)

Висновок інженера відділу (сектору) охорони і захисту лісу державного лісогосподарського (лісомисливського) підприємства або представника державного спеціалізованого лісозахисного підприємства щодо необхідності здійснення лісозахисних чи інших заходів з поліпшення санітарного стану лісів за результатами огляду санітарного стану лісової ділянки: проведення санітарної рубки вибіркової

Провести СРВ

інженер лісового господарства
(посада)

9 грудня 2020 року

[підпис]
(підпис)

О. В. Баранівська
(ініціали та прізвище)

ПОВІДОМЛЕННЯ
про появу ознак погіршення санітарного стану лісових насаджень

Житомирська

(Автономна Республіка Крим, область)

ДП «Коростишівське ЛГ»

(найменування власника лісів, постійного лісокористувача)

Лісництво Івницьке урочище осн. масив
квартал № 17 виділ № 14 ділянка № _____ площа 1,9 га

Таксаційна характеристика насадження

Склад 7 дле 16, 10с 11, вік 57 років, бонітет 1А, середній діаметр 22 см, середня висота 28 м, повнота 0,75, тип лісу С, ГДС, рельєф рівнинний, експозиція _____, ґрунт сірі лісові, підріст _____, підлісок _____

Лісопатологічна характеристика насадження

Вид пошкодження насадження (лісова пожежа, буревій, сніголам, обледеніння, відмирання та всихання дерев, захаращеність, об'їдання шкідниками хвої/листя, наявність гусені, масовий літ метеликів, опадання хвої/листя, відлущення кори на стовбурах та інші ознаки, не характерні для нормального стану дерев): відмирання та всихання дерев


Ступінь пошкодження, ураження: Середнє
(поодинокі, слабке, середнє, сильне)

Вид розподілу пошкоджених дерев: Груповий
(поодинокий, груповий, куртинний)

Обсяг ушкодженої деревини на 1 гектарі (окомірно) 35 куб. метрів, у тому числі сухостійної 27 куб. метрів

Ознаки погіршення стану лісових насаджень виявив:

старший майстер лісу
(посада)
10 грудня 2020 року


(підпис)

Гришук І.В.
(ініціали та прізвище)

лісничий
(лісничий) (помічник лісничого)
10 грудня 2020 року


(підпис)

Душко В.М.
(ініціали та прізвище)

Висновок інженера відділу (сектору) охорони і захисту лісу державного лісогосподарського (лісомисливського) підприємства або представника державного спеціалізованого лісозахисного підприємства щодо необхідності здійснення лісозахисних чи інших заходів з поліпшення санітарного стану лісів за результатами огляду санітарного стану лісової ділянки: проведення санітарної рубки вибіркової

Провести СРВ

інженер лісового господарства
(посада)


(підпис)

О. В. Баранівська
(ініціали та прізвище)

10 грудня 2020 року

ПОВІДОМЛЕННЯ
про появу ознак погіршення санітарного стану лісових насаджень

Житомирська

(Автономна Республіка Крим, область)

ДП «Коростишівське ЛГ»

(найменування власника лісів, постійного лісокористувача)

Лісництво Івницьке урочище осн. масив
квартал № 17 виділ № 18 ділянка № _____ площа 2,4 га

Таксаційна характеристика насадження

Склад 5 клас 36, 25, вік 59 років, бонітет 1А, середній діаметр 24 см,
середня висота 25 м, повнота 0,65, тип лісу С₂ ГДВ, рельєф рівнинний,
експозиція _____, ґрунт сірі лісові, підріст _____, підлісок _____

Лісопатологічна характеристика насадження

Вид пошкодження насадження (лісова пожежа, буревій, сніголам, обледеніння, відмирання та всихання дерев, захаращеність, об'їдання шкідниками хвої/листя, наявність гусені, масовий літ метеликів, опадання хвої/листя, відлущення кори на стовбурах та інші ознаки, не характерні для нормального стану дерев) відмирання та всихання дерев

Ступінь пошкодження, ураження: слабке
(поодинокі, слабке, середнє, сильне)

Вид розподілу пошкоджених дерев: груповий
(поодинокий, груповий, куртинний)

Обсяг ушкодженої деревини на 1 гектарі (окомірно) 25 куб. метрів, у тому числі сухостійної 20 куб. метрів

Ознаки погіршення стану лісових насаджень виявив:

старший майстер лісу
(посада)

10 грудня 2020 року

(підпис)

Гришук І.В.
(ініціали та прізвище)

лісничий

(лісничий' (помічник лісничого))

10 грудня 2020 року

(підпис)

Душко В.М.
(ініціали та прізвище)

Висновок інженера відділу (сектору) охорони і захисту лісу державного лісогосподарського (лісомисливського) підприємства або представника державного спеціалізованого лісозахисного підприємства щодо необхідності здійснення лісозахисних чи інших заходів з поліпшення санітарного стану лісів за результатами огляду санітарного стану лісової ділянки: проведення санітарної рубки вибіркової

Провести СРВ

інженер лісового
господарства
(посада)

10 грудня 2020 року

(підпис)

О. В. Баранівська

(ініціали та прізвище)

ПОВІДОМЛЕННЯ
про появу ознак погіршення санітарного стану лісових насаджень

Житомирська

(Автономна Республіка Крим, область)

ДП «Коростишівське ЛГ»

(найменування власника лісів, постійного лісокористувача)

Лісництво Івницьке урочище осн. масив
квартал № 10 виділ № 5 ділянка № _____ площа 3,4 га

Таксаційна характеристика насадження

Склад 9С, 1Д, + бп, вік 65 років, бонітет 1, середній діаметр 24 см,
середня висота 24 м, повнота 970, тип лісу Б2 ДС, рельєф рівнинний,
експозиція _____, ґрунт сірі лісові, підріст _____, підлісок _____

Лісопатологічна характеристика насадження

Вид пошкодження насадження (лісова пожежа, буревій, сніголам, обледеніння, відмирання та всихання дерев, захаращеність, об'їдання шкідниками хвої/листя, наявність гусені, масовий літ метеликів, опадання хвої/листя, відлущення кори на стовбурах та інші ознаки, не характерні для нормального стану дерев) : відмирання та всихання дерев _____

Ступінь пошкодження, ураження: Середнє
(поодинокі, слабке, середнє, сильне)

Вид розподілу пошкоджених дерев: Груповий
(поодинокий, груповий, куртинний)

Обсяг ушкодженої деревини на 1 гектарі (окомірно) 25 куб. метрів, у тому числі сухостійної 20 куб. метрів

Ознаки погіршення стану лісових насаджень виявив:

старший майстер лісу
(посада)

10 грудня 2020 року

[підпис]
(підпис)

Гришук І.В.
(ініціали та прізвище)

лісничий

(лісничий) (помічник лісничого)

10 грудня 2020 року

[підпис]
(підпис)

Душко В.М.
(ініціали та прізвище)

Висновок інженера відділу (сектору) охорони і захисту лісу державного лісогосподарського (лісомисливського) підприємства або представника державного спеціалізованого лісозахисного підприємства щодо необхідності здійснення лісозахисних чи інших заходів з поліпшення санітарного стану лісів за результатами огляду санітарного стану лісової ділянки: проведення санітарної рубки вибіркової

Провести СРВ

інженер лісового
господарства
(посада)

10 грудня 2020 року

[підпис]
(підпис)

О. В. Баранівська
(ініціали та прізвище)

ПОВІДОМЛЕННЯ
про появу ознак погіршення санітарного стану лісових насаджень

Житомирська _____
(Автономна Республіка Крим, область)
ДП «Коростишівське ЛГ» _____
(найменування власника лісів, постійного лісокористувача)

Лісництво Івницьке _____ урочище осн. масив
квартал № 20 виділ № 1 ділянка № _____ площа 3,3 га

Таксаційна характеристика насадження

Склад 96, 15 + 2, вік 66 років, бонітет 1А, середній діаметр 24 см,
середня висота 12,7 м, повнота 0,6, тип лісу С₂ ДС, рельєф рівнинний,
експозиція _____, ґрунт сірі лісові, підріст _____, підлісок _____

Лісопатологічна характеристика насадження

Вид пошкодження насадження (лісова пожежа, буревій, сніголам, обледеніння, відмирання та всихання дерев, захаращеність, об'їдання шкідниками хвої/листя, наявність гусені, масовий літ метеликів, опадання хвої/листя, відлущення кори на стовбурах та інші ознаки, не характерні для нормального стану дерев): відмирання та всихання дерев

Ступінь пошкодження, ураження: сильне
(поодинокі, слабке, середнє, сильне)

Вид розподілу пошкоджених дерев: груповий
(поодинокий, груповий, куртинний)

Обсяг ушкодженої деревини на 1 гектарі (окомірно) 30 куб. метрів, у тому числі сухостійної 24 куб. метрів

Ознаки погіршення стану лісових насаджень виявив:

старший майстер лісу
(посада)

10 грудня 2020 року

(підпис)

Гришук І.В.
(ініціали та прізвище)

лісничий
(лісничий/помічник лісничого)

10 грудня 2020 року

(підпис)

Душко В.М.
(ініціали та прізвище)

Висновок інженера відділу (сектору) охорони і захисту лісу державного лісгосподарського (лісомисливського) підприємства або представника державного спеціалізованого лісозахисного підприємства щодо необхідності здійснення лісозахисних чи інших заходів з поліпшення санітарного стану лісів за результатами огляду санітарного стану лісової ділянки: проведення санітарної рубки вибіркової

Провести СРВ

інженер лісового
господарства
(посада)

10 грудня 2020 року

(підпис)

О. В. Баранівська
(ініціали та прізвище)

ПОВІДОМЛЕННЯ
про появу ознак погіршення санітарного стану лісових насаджень

Житомирська

(Автономна Республіка Крим, область)

ДП «Коростишівське ЛГ»

(найменування власника лісів, постійного лісокористувача)

Лісництво Івницьке урочище осн. масив
квартал № 20 виділ № 7 ділянка № _____ площа 94 га

Таксаційна характеристика насадження

Склад 7С, 1Бп 2Д, 1Лс, вік 68 років, бонітет 1А, середній діаметр 26 см,
середня висота 27 м, повнота 0,70, тип лісу С, ГДС, рельєф рівнинний,
експозиція _____, ґрунт сірі лісові, підріст _____, підлісок _____

Лісопатологічна характеристика насадження

Вид пошкодження насадження (лісова пожежа, буревій, сніголам, обледеніння, відмирання та всихання дерев, захаращеність, об'їдання шкідниками хвої/листя, наявність гусені, масовий літ метеликів, опадання хвої/листя, відлущення кори на стовбурах та інші ознаки, не характерні для нормального стану дерев): відмирання та всихання дерев

Ступінь пошкодження, ураження: Слабке
(поодинокі, слабе, середнє, сильне)

Вид розподілу пошкоджених дерев: Поодинокі
(поодинокий, груповий, куртинний)

Обсяг ушкодженої деревини на 1 гектарі (окомірно) 20 куб. метрів, у тому числі сухостійної 16 куб. метрів

Ознаки погіршення стану лісових насаджень виявив:

старший майстер лісу
(посада)

10 грудня 2020 року

(підпис)

Гришук І.В.
(ініціали та прізвище)

лісничий

(лісничий) (помічник лісничого)

10 грудня 2020 року

(підпис)

Душко В.М.
(ініціали та прізвище)

Висновок інженера відділу (сектору) охорони і захисту лісу державного лісогосподарського (лісомисливського) підприємства або представника державного спеціалізованого лісозахисного підприємства щодо необхідності здійснення лісозахисних чи інших заходів з поліпшення санітарного стану лісів за результатами огляду санітарного стану лісової ділянки: проведення санітарної рубки вибіркової

Провести СРВ

інженер лісового
господарства

(посада)

10 грудня 2020 року

(підпис)

О. В. Баранівська

(ініціали та прізвище)

ПОВІДОМЛЕННЯ
про появу ознак погіршення санітарного стану лісових насаджень

Житомирська

(Автономна Республіка Крим, область)

ДП «Коростишівське ЛГ»

(найменування власника лісів, постійного лісокористувача)

Лісництво Івницьке урочище осн. масив
квартал № 22 виділ № 3 ділянка № 1 площа 1,0 га

Таксаційна характеристика насадження

Склад 10G + D₁ + B₁, вік 81 років, бонітет 15, середній діаметр 26 см,
середня висота 28 м, повнота 0,54, тип лісу B₂ DC, рельєф рівнинний,
експозиція _____, ґрунт сірі лісові, підріст _____, підлісок _____

Лісопатологічна характеристика насадження

Вид пошкодження насадження (лісова пожежа, буревій, сніголам, обледеніння, відмирання та всихання дерев, захаращеність, об'їдання шкідниками хвої/листя, наявність гусені, масовий літ метеликів, опадання хвої/листя, відлущення кори на стовбурах та інші ознаки, не характерні для нормального стану дерев): відмирання та всихання дерев

Ступінь пошкодження, ураження: Середнє
(поодинокі, слабке, середнє, сильне)

Вид розподілу пошкоджених дерев: Груповий
(поодинокий, груповий, куртинний)

Обсяг ушкодженої деревини на 1 гектарі (окомірно) 45 куб. метрів, у тому числі сухостійної 36 куб. метрів

Ознаки погіршення стану лісових насаджень виявив:

старший майстер лісу
(посада)

10 грудня 2020 року

(підпис)

Гришук І.В.
(ініціали та прізвище)

лісничий

(лісничий) (помічник лісничого)

10 грудня 2020 року

(підпис)

Душко В.М.
(ініціали та прізвище)

Висновок інженера відділу (сектору) охорони і захисту лісу державного лісгосподарського (лісомисливського) підприємства або представника державного спеціалізованого лісозахисного підприємства щодо необхідності здійснення лісозахисних чи інших заходів з поліпшення санітарного стану лісів за результатами огляду санітарного стану лісової ділянки: проведення санітарної рубки вибіркової

Провести СРВ

інженер лісового господарства

(посада)

10 грудня 2020 року

(підпис)

О. В. Баранівська

(ініціали та прізвище)

ПОВІДОМЛЕННЯ
про появу ознак погіршення санітарного стану лісових насаджень

Житомирська

(Автономна Республіка Крим, область)

ДП «Коростишівське ЛГ»

(найменування власника лісів, постійного лісокористувача)

Лісництво Івницьке урочище осн. масив
квартал № 23 виділ № 12 ділянка № _____ площа 1,7 га

Таксаційна характеристика насадження

Склад 4C₂ 20₂ 25₂ 1D₂ 1F₂, вік 58 років, бонітет 16, середній діаметр 24 см,
середня висота 27 м, повнота 0,70, тип лісу C₂ ГДС, рельєф рівнинний,
експозиція _____, ґрунт сірі лісові, підріст _____, підлісок _____

Лісопатологічна характеристика насадження

Вид пошкодження насадження (лісова пожежа, буревій, сніголам, обледеніння, відмирання та всихання дерев, захаращеність, об'їдання шкідниками хвої/листя, наявність гусені, масовий літ метеликів, опадання хвої/листя, відлущення кори на стовбурах та інші ознаки, не характерні для нормального стану дерев): відмирання та всихання дерев

Ступінь пошкодження, ураження: Сильне
(поодинокі, слабке, середнє, сильне)

Вид розподілу пошкоджених дерев: Поодинокі
(поодинокий, груповий, куртинний)

Обсяг ушкодженої деревини на 1 гектарі (окомірно) 35 куб. метрів, у тому числі сухостійної 28 куб. метрів

Ознаки погіршення стану лісових насаджень виявив:

старший майстер лісу
(посада)

10 грудня 2020 року

(підпис)

Гришук І.В.
(ініціали та прізвище)

лісничий

(лісничий) (помічник лісничого)

10 грудня 2020 року

(підпис)

Душко В.М.
(ініціали та прізвище)

Висновок інженера відділу (сектору) охорони і захисту лісу державного лісогосподарського (лісомисливського) підприємства або представника державного спеціалізованого лісозахисного підприємства щодо необхідності здійснення лісозахисних чи інших заходів з поліпшення санітарного стану лісів за результатами огляду санітарного стану лісової ділянки: проведення санітарної рубки вибіркової

Провести СРВ

інженер лісового
господарства
(посада)

(підпис)

О. В. Баранівська
(ініціали та прізвище)

10 грудня 2020 року

ПОВІДОМЛЕННЯ
про появу ознак погіршення санітарного стану лісових насаджень

Житомирська

(Автономна Республіка Крим, область)

ДП «Коростишівське ЛГ»

(найменування власника лісів, постійного лісокористувача)

Лісництво Івницьке урочище осн. масив
квартал № 29 виділ № 6 ділянка № _____ площа 0,2 га

Таксаційна характеристика насадження

Склад 7C₂ 2D₁ 1B₁, вік 86 років, бонітет 1, середній діаметр 34 см,
середня висота 27 м, повнота 0,55, тип лісу C₂ ГДС, рельєф рівнинний,
експозиція _____, ґрунт сірі лісові, підріст _____, підлісок _____

Лісопатологічна характеристика насадження

Вид пошкодження насадження (лісова пожежа, буревій, сніголам, обледеніння, відмирання та всихання дерев, захаращеність, об'їдання шкідниками хвої/листя, наявність гусені, масовий літ метеликів, опадання хвої/листя, відлущення кори на стовбурах та інші ознаки, не характерні для нормального стану дерев): відмирання та всихання дерев

Ступінь пошкодження, ураження: Сильне
(поодинокі, слабке, середнє, сильне)

Вид розподілу пошкоджених дерев: Куртинний
(поодинокий, груповий, куртинний)

Обсяг ушкодженої деревини на 1 гектарі (окомірно) 50 куб. метрів, у тому числі сухостійної 40 куб. метрів

Ознаки погіршення стану лісових насаджень виявив:

старший майстер лісу _____
(посада) _____
(підпис)

10 грудня 2020 року

Гришук І.В.
(ініціали та прізвище)

лісничий _____
(лісничий' (помічник лісничого) _____
(підпис)

10 грудня 2020 року

Душко В.М.
(ініціали та прізвище)

Висновок інженера відділу (сектору) охорони і захисту лісу державного лісгосподарського (лісомисливського) підприємства або представника державного спеціалізованого лісозахисного підприємства щодо необхідності здійснення лісозахисних чи інших заходів з поліпшення санітарного стану лісів за результатами огляду санітарного стану лісової ділянки: проведення санітарної рубки вибіркової

Провести СРВ

інженер лісового
господарства _____
(посада) _____
(підпис)

10 грудня 2020 року

О. В. Баранівська
(ініціали та прізвище)

ПОВІДОМЛЕННЯ
про появу ознак погіршення санітарного стану лісових насаджень

Житомирська

(Автономна Республіка Крим, область)

ДП «Коростишівське ЛГ»

(найменування власника лісів, постійного лісокористувача)

Лісництво Івницьке урочище осн. масив
квартал № 45 виділ № 23 ділянка № _____ площа 0,4 га

Таксаційна характеристика насадження

Склад 10 С + Влз + Бп, вік 96 років, бонітет 1, середній діаметр 36 см,
середня висота 28 м, повнота 950, тип лісу С2 ГОС, рельєф рівнинний,
експозиція _____, ґрунт сірі лісові, підріст _____, підлісок _____

Лісопатологічна характеристика насадження

Вид пошкодження насадження (лісова пожежа, буревій, сніголам, обледеніння, відмирання та всихання дерев, захаращеність, об'їдання шкідниками хвої/листя, наявність гусені, масовий літ метеликів, опадання хвої/листя, відлущення кори на стовбурах та інші ознаки, не характерні для нормального стану дерев): відмирання та всихання дерев

Ступінь пошкодження, ураження: Сильне
(поодинокі, слабке, середнє, сильне)

Вид розподілу пошкоджених дерев: куртинний
(поодинокий, груповий, куртинний)

Обсяг ушкодженої деревини на 1 гектарі (окоірно) 50 куб. метрів, у тому числі сухостійної 40 куб. метрів

Ознаки погіршення стану лісових насаджень виявив:

старший майстер лісу
(посада)
10 грудня 2020 року


(підпис)

Гришук І.В.
(ініціали та прізвище)

лісничий
(лісничий) (помічник лісничого)
10 грудня 2020 року



(підпис)

Душко В.М.
(ініціали та прізвище)

Висновок інженера відділу (сектору) охорони і захисту лісу державного лісогосподарського (лісомисливського) підприємства або представника державного спеціалізованого лісозахисного підприємства щодо необхідності здійснення лісозахисних чи інших заходів з поліпшення санітарного стану лісів за результатами огляду санітарного стану лісової ділянки: проведення санітарної рубки вибіркової

Провести СРВ

інженер лісового
господарства
(посада)


(підпис)

О. В. Баранівська
(ініціали та прізвище)

10 грудня 2020 року

ПОВІДОМЛЕННЯ
про появу ознак погіршення санітарного стану лісових насаджень

Житомирська

(Автономна Республіка Крим, область)

ДП «Коростишівське ЛГ»

(найменування власника лісів, постійного лісокористувача)

Лісництво Івницьке урочище олн. мшв
квартал № 55 виділ № 1 ділянка № _____ площа 3,8 га

Таксаційна характеристика насадження

Склад 86 267 + D, вік 48 років, бонітет 16, середній діаметр 20 см,
середня висота 25 м, повнота 0,70, тип лісу БГДС, рельєф рівнинний,
експозиція _____, ґрунт сірі лісові, підріст _____, підлісок _____

Лісопатологічна характеристика насадження

Вид пошкодження насадження (лісова пожежа, буревій, сніголам, обледеніння, відмирання та всихання дерев, захаращеність, об'їдання шкідниками хвої/листя, наявність гусені, масовий літ метеликів, опадання хвої/листя, відлущення кори на стовбурах та інші ознаки, не характерні для нормального стану дерев): відмирання та всихання дерев

Ступінь пошкодження, ураження: слабке
(поодинокі, слабке, середнє, сильне)

Вид розподілу пошкоджених дерев: поодинокі
(поодинокий, груповий, куртинний)

Обсяг ушкодженої деревини на 1 гектарі (окомірно) 25 куб. метрів, у тому числі сухостійної 20 куб. метрів

Ознаки погіршення стану лісових насаджень виявив:

старший майстер лісу
(посада)

11 грудня 2020 року

(підпис)

Гришук І.В.
(ініціали та прізвище)

лісничий

(лісничий) (помічник лісничого)

11 грудня 2020 року

(підпис)

Душко В.М.
(ініціали та прізвище)

Висновок інженера відділу (сектору) охорони і захисту лісу державного лісогосподарського (лісомисливського) підприємства або представника державного спеціалізованого лісозахисного підприємства щодо необхідності здійснення лісозахисних чи інших заходів з поліпшення санітарного стану лісів за результатами огляду санітарного стану лісової ділянки: проведення санітарної рубки вибіркової

Провести СРВ

інженер лісового
господарства
(посада)

11 грудня 2020 року

(підпис)

О. В. Баранівська
(ініціали та прізвище)

ПОВІДОМЛЕННЯ
про появу ознак погіршення санітарного стану лісових насаджень

Житомирська

(Автономна Республіка Крим, область)

ДП «Коростишівське ЛГ»

(найменування власника лісів, постійного лісокористувача)

Лісництво Івницьке урочище осн. масив
квартал № 56 виділ № 17 ділянка № _____ площа 0,8 га

Таксаційна характеристика насадження

Склад 106, вік 76 років, бонітет 1А, середній діаметр 32 см,
середня висота 28 м, повнота 0,65, тип лісу С2 Г0С, рельєф рівнинний,
експозиція _____, ґрунт сірі лісові, підріст _____, підлісок _____

Лісопатологічна характеристика насадження

Вид пошкодження насадження (лісова пожежа, буревій, сніголам, обледеніння, відмирання та всихання дерев, захаращеність, об'їдання шкідниками хвої/листя, наявність гусені, масовий літ метеликів, опадання хвої/листя, відлущення кори на стовбурах та інші ознаки, не характерні для нормального стану дерев): відмирання та всихання дерев

Ступінь пошкодження, ураження: Сильне
(поодинокі, слабке, середнє, сильне)

Вид розподілу пошкоджених дерев: Груповий
(поодинокий, груповий, куртинний)

Обсяг ушкодженої деревини на 1 гектарі (окоірно) 40 куб. метрів, у тому числі сухостійної 32 куб. метрів

Ознаки погіршення стану лісових насаджень виявив:

старший майстер лісу
(посада)

11 грудня 2020 року

[Підпис]
(підпис)

Гришук І.В.
(ініціали та прізвище)

лісничий
(лісничий/помічник лісничого)

11 грудня 2020 року

[Підпис]
(підпис)

Душко В.М.
(ініціали та прізвище)

Висновок інженера відділу (сектору) охорони і захисту лісу державного лісогосподарського (лісомисливського) підприємства або представника державного спеціалізованого лісозахисного підприємства щодо необхідності здійснення лісозахисних чи інших заходів з поліпшення санітарного стану лісів за результатами огляду санітарного стану лісової ділянки: проведення санітарної рубки вибіркової

Провести СРВ

інженер лісового
господарства
(посада)

11 грудня 2020 року

[Підпис]
(підпис)

О. В. Баранівська
(ініціали та прізвище)

ПОВІДОМЛЕННЯ
про появу ознак погіршення санітарного стану лісових насаджень

Житомирська

(Автономна Республіка Крим, область)

ДП «Коростишівське ЛГ»

(найменування власника лісів, постійного лісокористувача)

Лісництво Івницьке урочище олн. масив
квартал № 56 виділ № 23 ділянка № _____ площа 1,5 га

Таксаційна характеристика насадження

Склад 9C, 1Bn + D, + Oc, вік 71 років, бонітет 1A, середній діаметр 32 см,
середня висота 28 м, повнота 0,65, тип лісу C2 ГДС, рельєф рівнинний,
експозиція _____, ґрунт сірі лісові, підріст _____, підлісок _____

Лісопатологічна характеристика насадження

Вид пошкодження насадження (лісова пожежа, буревій, сніголам, обледеніння, відмирання та всихання дерев, захаращеність, об'їдання шкідниками хвої/листя, наявність гусені, масовий літ метеликів, опадання хвої/листя, відлущення кори на стовбурах та інші ознаки, не характерні для нормального стану дерев): відмирання та всихання дерев

Ступінь пошкодження, ураження: Сильне
(поодинокі, слабке, середнє, сильне)


Вид розподілу пошкоджених дерев: Груповий
(поодинокий, груповий, куртинний)

Обсяг ушкодженої деревини на 1 гектарі (окомірно) 35 куб. метрів, у тому числі сухостійної 28 куб. метрів

Ознаки погіршення стану лісових насаджень виявив:

старший майстер лісу
(посада)

11 грудня 2020 року

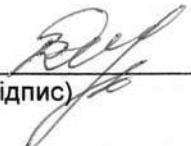

(підпис)

Гришук І.В.
(ініціали та прізвище)

лісничий

(лісничий) (помічник лісничого)

11 грудня 2020 року


(підпис)


Душко В.М.
(ініціали та прізвище)

Висновок інженера відділу (сектору) охорони і захисту лісу державного лісогосподарського (лісомисливського) підприємства або представника державного спеціалізованого лісозахисного підприємства щодо необхідності здійснення лісозахисних чи інших заходів з поліпшення санітарного стану лісів за результатами огляду санітарного стану лісової ділянки: проведення санітарної рубки вибіркової

Провести СРВ

інженер лісового
господарства
(посада)

11 грудня 2020 року


(підпис)

О. В. Баранівська
(ініціали та прізвище)

ПОВІДОМЛЕННЯ
про появу ознак погіршення санітарного стану лісових насаджень

Житомирська

(Автономна Республіка Крим, область)

ДП «Коростишівське ЛГ»

(найменування власника лісів, постійного лісокористувача)

Лісництво Івницьке урочище олн. масив
квартал № 57 виділ № 4 ділянка № _____ площа 13 га

Таксаційна характеристика насадження

Склад 60% Бк + 10% Дк + 30% Бп, вік 101 років, бонітет 1, середній діаметр 40 см,
середня висота 29 м, повнота 0,55, тип лісу С3ГДС, рельєф рівнинний,
експозиція _____, ґрунт сірі лісові, підріст _____, підлісок _____

Лісопатологічна характеристика насадження

Вид пошкодження насадження (лісова пожежа, буревій, сніголам, обледеніння, відмирання та всихання дерев, захаращеність, об'їдання шкідниками хвої/листя, наявність гусені, масовий літ метеликів, опадання хвої/листя, відлущення кори на стовбурах та інші ознаки, не характерні для нормального стану дерев): відмирання та всихання дерев

Ступінь пошкодження, ураження: сильне
(поодинокі, слабке, середнє, сильне)

Вид розподілу пошкоджених дерев: куртинний
(поодинокий, груповий, куртинний)

Обсяг ушкодженої деревини на 1 гектарі (окомірно) 40 куб. метрів, у тому числі сухостійної 30 куб. метрів

Ознаки погіршення стану лісових насаджень виявив:

старший майстер лісу
(посада)

11 грудня 2020 року

(підпис)

Гришук І.В.
(ініціали та прізвище)

лісничий

(лісничий) (помічник лісничого)

11 грудня 2020 року

(підпис)

Душко В.М.
(ініціали та прізвище)

Висновок інженера відділу (сектору) охорони і захисту лісу державного лісогосподарського (лісомисливського) підприємства або представника державного спеціалізованого лісозахисного підприємства щодо необхідності здійснення лісозахисних чи інших заходів з поліпшення санітарного стану лісів за результатами огляду санітарного стану лісової ділянки: проведення санітарної рубки вибіркової

Провести СРВ

інженер лісового
господарства
(посада)

11 грудня 2020 року

(підпис)

О. В. Баранівська
(ініціали та прізвище)

ПОВІДОМЛЕННЯ
про появу ознак погіршення санітарного стану лісових насаджень

Житомирська

(Автономна Республіка Крим, область)

ДП «Коростишівське ЛГ»

(найменування власника лісів, постійного лісокористувача)

Лісництво Івницьке урочище ол. маив
квартал № 84 виділ № 8 ділянка № _____ площа 2,0 га

Таксаційна характеристика насадження

Склад С.пл. 1Д, 1Б + Бм + Ос, вік 49 років, бонітет 1Б, середній діаметр 30 см, середня висота 28 м, повнота 0,75, тип лісу С3 ІДС, рельєф рівнинний, експозиція _____, ґрунт сірі лісові, підріст _____, підлісок _____

Лісопатологічна характеристика насадження

Вид пошкодження насадження (лісова пожежа, буревій, сніголам, обледеніння, відмирання та всихання дерев, захаращеність, об'їдання шкідниками хвої/листя, наявність гусені, масовий літ метеликів, опадання хвої/листя, відлущення кори на стовбурах та інші ознаки, не характерні для нормального стану дерев): відмирання та всихання дерев

Ступінь пошкодження, ураження: сильне
(поодинокі, слабке, середнє, сильне)

Вид розподілу пошкоджених дерев: груповий
(поодинокий, груповий, куртинний)

Обсяг ушкодженої деревини на 1 гектарі (окомірно) 35 куб. метрів, у тому числі сухостійної 29 куб. метрів

Ознаки погіршення стану лісових насаджень виявив:

старший майстер лісу
(посада)

11 грудня 2020 року

(підпис)

Гришук І.В.
(ініціали та прізвище)

лісничий
(лісничий' (помічник лісничого))

11 грудня 2020 року

(підпис)

Душко В.М.
(ініціали та прізвище)

Висновок інженера відділу (сектору) охорони і захисту лісу державного лісогосподарського (лісомисливського) підприємства або представника державного спеціалізованого лісозахисного підприємства щодо необхідності здійснення лісозахисних чи інших заходів з поліпшення санітарного стану лісів за результатами огляду санітарного стану лісової ділянки: проведення санітарної рубки вибіркової

Провести СРВ

інженер лісового
господарства
(посада)

11 грудня 2020 року

(підпис)

О. В. Баранівська
(ініціали та прізвище)

ПОВІДОМЛЕННЯ
про появу ознак погіршення санітарного стану лісових насаджень

Житомирська

(Автономна Республіка Крим, область)

ДП «Коростишівське ЛГ»

(найменування власника лісів, постійного лісокористувача)

Лісництво Івницьке урочище олн. масив
квартал № 84 виділ № 9 ділянка № _____ площа 2,2 га

Таксаційна характеристика насадження

Склад 7кдлс 2Дз 10с+бп, вік 56 років, бонітет 1В, середній діаметр 28 см,
середня висота 28 м, повнота 0,70, тип лісу С, ГДС, рельєф рівнинний,
експозиція _____, ґрунт сірі лісові, підріст _____, підлісок _____

Лісопатологічна характеристика насадження

Вид пошкодження насадження (лісова пожежа, буревій, сніголам, обледеніння, відмирання та всихання дерев, захаращеність, об'їдання шкідниками хвої/листя, наявність гусені, масовий літ метеликів, опадання хвої/листя, відлущення кори на стовбурах та інші ознаки, не характерні для нормального стану дерев): відмирання та всихання дерев

Ступінь пошкодження, ураження: Середнє
(поодинокі, слабке, середнє, сильне)

Вид розподілу пошкоджених дерев: Груповий
(поодинокий, груповий, куртинний)

Обсяг ушкодженої деревини на 1 гектарі (окомірно) 30 куб. метрів, у тому числі сухостійної 26 куб. метрів

Ознаки погіршення стану лісових насаджень виявив:

старший майстер лісу
(посада)

11 грудня 2020 року

(підпис)

Гришук І.В.
(ініціали та прізвище)

лісничий

(лісничий) (помічник лісничого)

11 грудня 2020 року

(підпис)

Душко В.М.
(ініціали та прізвище)

Висновок інженера відділу (сектору) охорони і захисту лісу державного лісогосподарського (лісомисливського) підприємства або представника державного спеціалізованого лісозахисного підприємства щодо необхідності здійснення лісозахисних чи інших заходів з поліпшення санітарного стану лісів за результатами огляду санітарного стану лісової ділянки: проведення санітарної рубки вибіркової

Провести СРВ

інженер лісового
господарства
(посада)

11 грудня 2020 року

(підпис)

О. В. Баранівська
(ініціали та прізвище)

Додаток 2
до Санітарних правил

ПОВІДОМЛЕННЯ
про появу ознак погіршення санітарного стану лісових насаджень

Нітомирська
(Автономна Республіка Крим, область)
ДП «Коростишівське ЛГ»

(найменування власника лісів, постійного лісокористувача)

Лісництво Коростишівське урочище Осиковий масив
квартал № 4 виділ № 8 ділянка № — площа 5,9 гектарів

Таксаційна характеристика насаджень

Склад 106+D3 вік 101 років, бонітет 1, середній діаметр 40 сантиметрів,
середня висота 29 метрів, повнота 0,5, тип лісу ВЗДС, рельєф
рівнинний, експозиція —, ґрунт дерново-підзолистий, підріст
—, підлісок БЗЧ, ОМС, ГРЗ

Лісопатологічна характеристика насаджень

Вид пошкодження насаджень (лісова пожежа, буревій, сніголам, обледеніння, відмирання та всихання дерев, захаращеність, об'їдання шкідниками хвої/листя, наявність гусені, масовий літ метеликів, опадання хвої/листя, відлаушення кори на стовбурах та інші ознаки, не характерні для нормального стану дерев) —

Ступінь пошкодження, ураження: слабке
(поодинокі, слабке, середнє, сильне)

Вид розподілу пошкоджених дерев: поодинокий
(поодинокий, груповий, куртинний)

Обсяг ушкодженої деревини на 1 гектарі (окомірно) 35 куб. метрів, у тому числі сухостійної 27 куб. метрів

Ознаки погіршення стану лісових насаджень виявив:

Старший майстер лісу [підпис] Сітайло С.М.
(посада) (підпис) (ініціали та прізвище)

07 12 2020 року
Лісничий [підпис] Бойко І.В.
(лісничий (помічник лісничого) (підпис) (ініціали та прізвище)

07 12 2020 року

Висновок інженера відділу (сектору) охорони і захисту лісу державного лісогосподарського (лісомисливського) підприємства або представника державного спеціалізованого лісозахисного підприємства щодо необхідності здійснення лісозахисних чи інших заходів з поліпшення санітарного стану лісів за результатами огляду санітарного стану лісової ділянки:

Потребує проведення СРВ
Інженер ЛГ [підпис] Баранівська О.В.
(посада) (підпис) (ініціали та прізвище)

07 12 2020 року

Додаток 2
до Санітарних правил

ПОВІДОМЛЕННЯ
про появу ознак погіршення санітарного стану лісових насаджень

Нітомирська
(Автономна Республіка Крим, область)
ДП "Коростинівське ЛГ"

(найменування власника лісів, постійного лісокористувача)

Лісництво Коростинівське урочище Осиковий масив
квартал № 4 виділ № 21 ділянка № 1 площа 5,0 гектарів

Таксаційна характеристика насадження

Склад Осина вік 60 років, бонітет 1А, середній діаметр 30 сантиметрів, середня висота 24 метрів, повнота 0,7, тип лісу ВЗДС, рельєф рівнинний, експозиція —, ґрунт дерново-підзолистий, підріст —, підлісок ГРЗ, КСЛ, ОМС

Лісопатологічна характеристика насадження

Вид пошкодження насадження (лісова пожежа, буревій, сніголам, обледеніння, відмирання та всихання дерев, захаращеність, об'їдання шкідниками хвої/листя, наявність гусені, масовий літ метеликів, опадання хвої/листя, відлашування кори на стовбурах та інші ознаки, не характерні для нормального стану дерев) —

Ступінь пошкодження, ураження: слабке
(поодинокі, слабке, середнє, сильне)

Вид розподілу пошкоджених дерев: поодинокий
(поодинокий, груповий, куртинний)

Обсяг ушкодженої деревини на 1 гектарі (окомірно) 30 куб. метрів, у тому числі сухостійної 20 куб. метрів

Ознаки погіршення стану лісових насаджень виявив:

Старший майстер лісу [підпис] Сітайло С.М.
(посада) (підпис) (ініціали та прізвище)

07 12 2020 року
Лісничий [підпис] Бойко І.В.
(лісничий (помічник лісничого) (підпис) (ініціали та прізвище)

07 12 2020 року

Висновок інженера відділу (сектору) охорони і захисту лісу державного лісогосподарського (лісомисливського) підприємства або представника державного спеціалізованого лісозахисного підприємства щодо необхідності здійснення лісозахисних чи інших заходів з поліпшення санітарного стану лісів за результатами огляду санітарного стану лісової ділянки:

Потребує проведення СРВ
Інженер ЛГ [підпис] Баранівська О.В.
(посада) (підпис) (ініціали та прізвище)

07 12 2020 року

Додаток 2
до Санітарних правил

ПОВІДОМЛЕННЯ
про появу ознак погіршення санітарного стану лісових насаджень

Нітомирська
(Автономна Республіка Крим, область)
ДП "Коростинівське ЛГ"

(найменування власника лісів, постійного лісокористувача)

Лісництво Коростинівське урочище Осиковий масив
квартал № 4 виділ № 31 ділянка № — площа 1,9 гектарів

Таксаційна характеристика насадження

Склад 8С32А3, вік 101 років, бонітет 1, середній діаметр 40 сантиметрів, середня висота 29 метрів, повнота 96, тип лісу В3ДС, рельєф рівнинний, експозиція —, ґрунт дерново-підзолистий, підріст —, підлісок ГРЗ, КУЛ, ОМС

Лісопатологічна характеристика насадження

Вид пошкодження насадження (лісова пожежа, буревій, сніголам, обледеніння, відмирання та всихання дерев, захаращеність, об'їдання шкідниками хвої/листя, наявність гусені, масовий літ метеликів, опадання хвої/листя, відлащення кори на стовбурах та інші ознаки, не характерні для нормального стану дерев) —

Ступінь пошкодження, ураження: середнє
(поодинокі, слабке, середнє, сильне)

Вид розподілу пошкоджених дерев: куртинний
(поодинокі, груповий, куртинний)

Обсяг ушкодженої деревини на 1 гектарі (окомірно) 30 куб. метрів, у тому числі сухостійної 24 куб. метрів

Ознаки погіршення стану лісових насаджень виявив:

Старший майстер лісу [підпис] Сітаймо С.М.
(посада) (підпис) (ініціали та прізвище)

07 12 2020 року
Лісничий [підпис] Бойко І.В.
(лісничий (помічник лісничого) (підпис) (ініціали та прізвище)

07 12 2020 року *

Висновок інженера відділу (сектору) охорони і захисту лісу державного лісогосподарського (лісомисливського) підприємства або представника державного спеціалізованого лісозахисного підприємства щодо необхідності здійснення лісозахисних чи інших заходів з поліпшення санітарного стану лісів за результатами огляду санітарного стану лісової ділянки:

Інженер ЛГ [підпис] Баранівська О.В.
(посада) (підпис) (ініціали та прізвище)

07 12 2020 року

Додаток 2
до Санітарних правил

ПОВІДОМЛЕННЯ
про появу ознак погіршення санітарного стану лісових насаджень

Нітшинська
(Автономна Республіка Крим, область)
ДП "Коростинівське ЛГ"

(найменування власника лісів, постійного лісокористувача)

Лісництво Коростинівське урочище Осиковий масив
квартал № 5 виді № 32 ділянка № 1 площа 2,8 гектарів

Таксаційна характеристика насадження

Склад 10бз+Дз вік 76 років, бонітет 1А, середній діаметр 36 сантиметрів, середня висота 27 метрів, повнота 97, тип лісу рівнинний, рельєф рівнинний, експозиція —, ґрунт дерново-підзолистий, підріст —, підлісок —

Лісопатологічна характеристика насадження

Вид пошкодження насадження (лісова пожежа, буревій, сніголам, обледеніння, відмирання та всихання дерев, захаращеність, об'їдання шкідниками хвої/листя, наявність гусені, масовий літ метеликів, опадання хвої/листя, відлашчення кори на стовбурах та інші ознаки, не характерні для нормального стану дерев) —

Ступінь пошкодження, ураження: середнє
(поодинокі, слабке, середнє, сильне)

Вид розподілу пошкоджених дерев: куртинний
(поодинокі, груповий, куртинний)

Обсяг ушкодженої деревини на 1 гектарі (окомірно) 40 куб. метрів, у тому числі сухостійної 28 куб. метрів

Ознаки погіршення стану лісових насаджень виявив:

Старший майстер лісу [підпис] Сітайло С.М.
(посада) (підпис) (ініціали та прізвище)

07 12 2020 року
Лісничий [підпис] Бойко І.В.
(лісничий (помічник лісничого)) (підпис) (ініціали та прізвище)

07 12 2020 року

Висновок інженера відділу (сектору) охорони і захисту лісу державного лісогосподарського (лісомисливського) підприємства або представника державного спеціалізованого лісозахисного підприємства щодо необхідності здійснення лісозахисних чи інших заходів з поліпшення санітарного стану лісів за результатами огляду санітарного стану лісової ділянки:

Використовується [підпис] Баранівська О.В.
Інженер ЛГ (посада) (підпис) (ініціали та прізвище)

07 12 2020 року

Додаток 2
до Санітарних правил

ПОВІДОМЛЕННЯ
про появу ознак погіршення санітарного стану лісових насаджень

Нітомирська
(Автономна Республіка Крим, область)
ДП "Коростинівське ЛГ"

(найменування власника лісів, постійного лісокористувача)

Лісництво Коростинівське урочище Основний масив
квартал № 7 виділ № 8 ділянка № 1 площа 1,5 гектарів

Таксаційна характеристика насадження

Склад 7С33Дз, вік 121 років, бонітет 2, середній діаметр 48 сантиметрів, середня висота 27 метрів, повнота 0,55, тип лісу С2ГДС, рельєф рівнинний, експозиція —, ґрунт дерново-підзолистий, підріст —, підлісок МЛЛ, ЛШЗ, ГРЗ

Лісопатологічна характеристика насадження

Вид пошкодження насадження (лісова пожежа, буревій, сніголам, обледеніння, відмирання та всихання дерев, захаращеність, об'їдання шкідниками хвої/листя, наявність гусені, мафований літ метеликів, опадання хвої/листя, відлащення кори на стовбурах та інші ознаки, не характерні для нормального стану дерев) —

Ступінь пошкодження, ураження: середнє
(поодинокі, слабке, середнє, сильне)

Вид розподілу пошкоджених дерев: гуповий
(поодинокі, груповий, куртинний)

Обсяг ушкодженої деревини на 1 гектарі (окомірно) 40 куб. метрів, у тому числі сухостійної 30 куб. метрів

Ознаки погіршення стану лісових насаджень виявив:

Старший майстер лісу [підпис] Сітаймо С.М.
(посада) (підпис) (ініціали та прізвище)

07 12 2020 року

Лісничий [підпис] Бойко І.В.
(лісничий (помічник лісничого) (підпис) (ініціали та прізвище)

07 12 2020 року

Висновок інженера відділу (сектору) охорони і захисту лісу державного лісогосподарського (лісомисливського) підприємства або представника державного спеціалізованого лісозахисного підприємства щодо необхідності здійснення лісозахисних чи інших заходів з поліпшення санітарного стану лісів за результатами огляду санітарного стану лісової ділянки:

Потребує проведення СРВ
Інженер ЛГ [підпис] Баранівська О.В.
(посада) (підпис) (ініціали та прізвище)

07 12 2020 року

Додаток 2
до Санітарних правил

ПОВІДОМЛЕННЯ
про появу ознак погіршення санітарного стану лісових насаджень

Нітомирська
(Автономна Республіка Крим, область)
ДП "Короетимівське ЛГ"

(найменування власника лісів, постійного лісокористувача)

Лісництво Короетимівське урочище Осиковий масив
квартал № 9 виділ № 27 ділянка № — площа 0,9 гектарів

Таксаційна характеристика насадження

Склад 76343, вік 116 років, бонітет 1, середній діаметр 44 сантиметрів,
середня висота 29 метрів, повнота 0,6, тип лісу С3ГДС, рельєф
рівнинний, експозиція —, ґрунт дерново-підзолистий, підріст
—, підлісок ГРЗ, К9Л

Лісопатологічна характеристика насадження

Вид пошкодження насадження (лісова пожежа, буревій, сніголам, обледеніння, відмирання та всихання дерев, захаращеність, об'їдання шкідниками хвої/листя, наявність гусені, масовий літ метеликів, опадання хвої/листя, відлаушення кори на стовбурах та інші ознаки, не характерні для нормального стану дерев) —

Ступінь пошкодження, ураження: середнє
(поодинокі, слабке, середнє, сильне)

Вид розподілу пошкоджених дерев: груповий
(поодинокий, груповий, куртинний)

Обсяг ушкодженої деревини на 1 гектарі (окомірно) 40 куб. метрів, у тому числі сухостійної 30 куб. метрів

Ознаки погіршення стану лісових насаджень виявив:

Старший майстер лісу [підпис] Сітайло С.М.
(посада) (підпис) (ініціали та прізвище)

07 12 2020 року
Лісничий [підпис] Бойко І.В.
(лісничий (помічник лісничого) (підпис) (ініціали та прізвище)

07 12 2020 року

Висновок інженера відділу (сектору) охорони і захисту лісу державного лісогосподарського (лісомисливського) підприємства або представника державного спеціалізованого лісозахисного підприємства щодо необхідності здійснення лісозахисних чи інших заходів з поліпшення санітарного стану лісів за результатами огляду санітарного стану лісової ділянки:

Потребує проведення СРВ
Інженер ЛГ [підпис] Баранівська О.В.
(посада) (підпис) (ініціали та прізвище)

07 12 2020 року

Додаток 2
до Санітарних правил

ПОВІДОМЛЕННЯ
про появу ознак погіршення санітарного стану лісових насаджень

Нітомирська
(Автономна Республіка Крим, область)
ДП «Коростинівське ЛГ»

(найменування власника лісів, постійного лісокористувача)

Лісництво Коростинівське урочище Осиковий масив
квартал № 9 виділа № 28 ділянка № — площа 3,0 гектарів

Таксаційна характеристика насаджень

Склад Н33D3, вік 116 років, бонітет 1, середній діаметр 44 сантиметрів,
середня висота 29 метрів, повнота 0,6, тип лісу СЗГДС, рельєф
рівнинний, експозиція —, ґрунт дерново-підзолистий, підріст
—, підлісок ГРЗ, КУЛ

Лісопатологічна характеристика насаджень

Вид пошкодження насаджень (лісова пожежа, буревій, сніголам, обледеніння, відмирання та всихання дерев, захаращеність, об'їдання шкідниками хвої/листя, наявність гусені, масовий літ метеликів, опадання хвої/листя, відлаущення кори на стовбурах та інші ознаки, не характерні для нормального стану дерев) —

Ступінь пошкодження, ураження: середнє
(поодинокі, слабке, середнє, сильне)

Вид розподілу пошкоджених дерев: поодинокі
(поодинокі, груповий, куртинний)

Обсяг ушкодженої деревини на 1 гектарі (окомірно) 45 куб. метрів, у тому числі сухостійної 34 куб. метрів

Ознаки погіршення стану лісових насаджень виявив:

Старший майстер лісу [підпис] Сітайло С.М.
(посада) (підпис) (ініціали та прізвище)

07 12 2020 року
Лісничий [підпис] Бойко І.В.
(лісничий (помічник лісничого) (підпис) (ініціали та прізвище)

07 12 2020 року

Висновок інженера відділу (сектору) охорони і захисту лісу державного лісогосподарського (лісомисливського) підприємства або представника державного спеціалізованого лісозахисного підприємства щодо необхідності здійснення лісозахисних чи інших заходів з поліпшення санітарного стану лісів за результатами огляду санітарного стану лісової ділянки:

Потребує проведення СРВ
Інженер ЛГ [підпис] Баранівська О.В.
(посада) (підпис) (ініціали та прізвище)

07 12 2020 року

Додаток 2
до Санітарних правил

ПОВІДОМЛЕННЯ
про появу ознак погіршення санітарного стану лісових насаджень

Нітомирська
(Автономна Республіка Крим, область)
ДП "Коростинівське ЛГ"

(найменування власника лісів, постійного лісокористувача)

Лісництво Коростинівське урочище Осиковий масив
квартал № 9 виділ № 39 ділянка № — площа 2,7 гектарів

Таксаційна характеристика насадження

Склад КсЗДз, вік 116 років, бонітет 1, середній діаметр 40 сантиметрів,
середня висота 30 метрів, повнота 0,65 тип лісу СЗГДС, рельєф
рівнинний, експозиція —, ґрунт дерново-підзолистий, підріст
—, підлісок ГРЗ, КУЛ

Лісопатологічна характеристика насадження

Вид пошкодження насадження (лісова пожежа, буревій, сніголам, обледеніння, відмирання та всихання дерев, захаращеність, об'їдання шкідниками хвої/листя, наявність гусені, масовий літ метеликів, опадання хвої/листя, відлаушення кори на стовбурах та інші ознаки, не характерні для нормального стану дерев)

Ступінь пошкодження, ураження: слабке
(поодинокі, слабке, середнє, сильне)

Вид розподілу пошкоджених дерев: поодинокі
(поодинокі, груповий, куртинний)

Обсяг ушкодженої деревини на 1 гектарі (окомірно) 45 куб. метрів, у тому числі сухостійної 35 куб. метрів

Ознаки погіршення стану лісових насаджень виявив:

Старший майстер лісу [підпис] Сітайко С.М.
(посада) (підпис) (ініціали та прізвище)

07 12 2020 року
Лісничий [підпис] Бойко І.В.
(лісничий (помічник лісничого) (підпис) (ініціали та прізвище)

07 12 2020 року

Висновок інженера відділу (сектору) охорони і захисту лісу державного лісогосподарського (лісомисливського) підприємства або представника державного спеціалізованого лісозахисного підприємства щодо необхідності здійснення лісозахисних чи інших заходів з поліпшення санітарного стану лісів за результатами огляду санітарного стану лісової ділянки:

Потребує проведення СРВ
Інженер ЛГ [підпис] Баранівська О.В.
(посада) (підпис) (ініціали та прізвище)

07 12 2020 року

Додаток 2
до Санітарних правил

ПОВІДОМЛЕННЯ
про появу ознак погіршення санітарного стану лісових насаджень

Житомирська
(Автономна Республіка Крим, область)

ДП "Коростинівське ЛГ"

(найменування власника лісів, постійного лісокористувача)

Лісництво Коростинівське урочище Осиковий масив
квартал № 12 виділ № 4 ділянка № 2 площа 5,0 гектарів

Таксаційна характеристика насадження

Склад 10С3, вік 71 років, бонітет 1А, середній діаметр 32 сантиметрів,
середня висота 26 метрів, повнота 0,6, тип лісу С2ГДС, рельєф
рівнинний, експозиція —, ґрунт дерново-підзолистий, підріст
—, підлісок ЛШЗ, КУЛ, МАЛ

Лісопатологічна характеристика насадження

Вид пошкодження насадження (лісова пожежа, буревій, сніголам, обледеніння, відмирання та висихання дерев, захаращеність, об'їдання шкідниками хвої/листя, наявність гусені, масовий літ метеликів, опадання хвої/листя, відлаушення кори на стовбурах та інші ознаки, не характерні для нормального стану дерев) —

Ступінь пошкодження, ураження: слабке
(поодинокі, слабке, середнє, сильне)

Вид розподілу пошкоджених дерев: куртинний
(поодинокі, груповий, куртинний)

Обсяг ушкодженої деревини на 1 гектарі (окомірно) 45 куб. метрів, у тому числі сухостійної 30 куб. метрів

Ознаки погіршення стану лісових насаджень виявив:

Старший майстер лісу [підпис] Сітайло С.М.
(посада) (підпис) (ініціали та прізвище)

08 12 2020 року
Лісничий [підпис] Бойко І.В.
(лісничий (помічник лісничого) (підпис) (ініціали та прізвище)

08 12 2020 року

Висновок інженера відділу (сектору) охорони і захисту лісу державного лісогосподарського (лісомисливського) підприємства або представника державного спеціалізованого лісозахисного підприємства щодо необхідності здійснення лісозахисних чи інших заходів з поліпшення санітарного стану лісів за результатами огляду санітарного стану лісової ділянки:

Потребує проведення СРВ
Інженер ЛГ [підпис] Баранівська О.В.
(посада) (підпис) (ініціали та прізвище)

08 12 2020 року

Додаток 2
до Санітарних правил

ПОВІДОМЛЕННЯ
про появу ознак погіршення санітарного стану лісових насаджень

Нітомирська
(Автономна Республіка Крим, область)
ДП "Коростинівське ЛГ"

(найменування власника лісів, постійного лісокористувача)

Лісництво Коростинівське урочище Осиковий масив
квартал № 43 виділ № 1 ділянка № — площа 5,5 гектарів

Таксаційна характеристика насаджень

Склад 106+02 вік 71 років, бонітет 16, середній діаметр 40 сантиметрів,
середня висота 29 метрів, повнота 06, тип лісу С2ГДС, рельєф
рівнинний, експозиція —, ґрунт дерново-підзолистий, підріст
—, підлісок лищ. трз. омш.

Лісопатологічна характеристика насаджень

Вид пошкодження насаджень (лісова пожежа, буревій, сніголам, обледеніння, відмирання та всихання дерев, захаращеність, об'їдання шкідниками хвої/листя, наявність гусені, масовий літ метеликів, опадання хвої/листя, відлаушення кори на стовбурах та інші ознаки, не характерні для нормального стану дерев) —

Ступінь пошкодження, ураження: середнє
(поодинокі, слабке, середнє, сильне)

Вид розподілу пошкоджених дерев: поодинокий
(поодинокий, груповий, куртинний)

Обсяг ушкодженої деревини на 1 гектарі (окомірно) 35 куб. метрів, у тому числі сухостійної 30 куб. метрів

Ознаки погіршення стану лісових насаджень виявив:

Гарний майстер мей [підпис] Сітайко С.М.
(посада) (підпис) (ініціали та прізвище)

08 12 2020 року
Лісничий [підпис] Бойко І.В.
(лісничий (помічник лісничого)) (підпис) (ініціали та прізвище)

08 12 2020 року

Висновок інженера відділу (сектору) охорони і захисту лісу державного лісогосподарського (лісомисливського) підприємства або представника державного спеціалізованого лісозахисного підприємства щодо необхідності здійснення лісозахисних чи інших заходів з поліпшення санітарного стану лісів за результатами огляду санітарного стану лісової ділянки:

Потребує проведення СРВ
Інженер ЛГ [підпис] Баранівська О.В.
(посада) (підпис) (ініціали та прізвище)

08 12 2020 року

Додаток 2
до Санітарних правил

ПОВІДОМЛЕННЯ
про появу ознак погіршення санітарного стану лісових насаджень

Житомирська
(Автономна Республіка Крим, область)
ДП "Коростинівське ЛГ"

(найменування власника лісів, постійного лісокористувача)

Лісництво Коростинівське урочище Осиковий масив
квартал № 43 виділ № 16 ділянка № 1 площа 3,0 гектарів

Таксаційна характеристика насадження

Склад 763D3, вік III років, бонітет 2, середній діаметр 44 сантиметрів, середня висота 28 метрів, повнота 0,55 тип лісу ВЗДС, рельєф рівнинний, експозиція —, ґрунт дерново-підзолистий, підріст 563D326n, підлісок ГРЗ, КУ, ОШС

Лісопатологічна характеристика насадження

Вид пошкодження насадження (лісова пожежа, буревій, сніголам, обледеніння, відмирання та всихання дерев, захаращеність, об'їдання шкідниками хвої/листя, наявність гусені, масовий літ метеликів, опадання хвої/листя, відлащення кори на стовбурах та інші ознаки, не характерні для нормального стану дерев)

Ступінь пошкодження, ураження: середнє
(поодинокі, слабке, середнє, сильне)

Вид розподілу пошкоджених дерев: короїтовий
(поодинокі, груповий, куртинний)

Обсяг ушкодженої деревини на 1 гектарі (окомірно) 40 куб. метрів, у тому числі сухостійної 35 куб. метрів

Ознаки погіршення стану лісових насаджень виявив:

Старший майстер лісу [підпис] Сітайко С.М.
(посада) (підпис) (ініціали та прізвище)

08 12 2020 року
Лісничий [підпис] Бойко І.В.
(лісничий (помічник лісничого) (підпис) (ініціали та прізвище)

08 12 2020 року

Висновок інженера відділу (сектору) охорони і захисту лісу державного лісогосподарського (лісомисливського) підприємства або представника державного спеціалізованого лісозахисного підприємства щодо необхідності здійснення лісозахисних чи інших заходів з поліпшення санітарного стану лісів за результатами огляду санітарного стану лісової ділянки:

Потребує проведення СРВ
Інженер ЛГ [підпис] Баранівська О.В.
(посада) (підпис) (ініціали та прізвище)

08 12 2020 року

Додаток 2
до Санітарних правил

ПОВІДОМЛЕННЯ
про появу ознак погіршення санітарного стану лісових насаджень

Нітшинська
(Автономна Республіка Крим, область)
ДП "Коростинівське ЛГ"

(найменування власника лісів, постійного лісокористувача)

Лісництво Коростинівське урочище Осиковий масив
квартал № 14 виділ № 2 ділянка № — площа 2,5 гектарів

Таксаційна характеристика насадження

Склад 74(м)2(л)8(с) вік 111 років, бонітет 1, середній діаметр 44 сантиметрів, середня висота 29 метрів, повнота 965, тип лісу С2ГДС, рельєф рівнинний, експозиція —, ґрунт дерново-підзолистий, підріст ЧСЗД, ЗБп, підлісок ГРЗ, КУЛ

Лісопатологічна характеристика насадження

Вид пошкодження насадження (лісова пожежа, буревій, сніголам, обледеніння, відмирання та всихання дерев, захаращеність, об'їдання шкідниками хвої/листя, наявність гусені, масовий літ метеликів, опадання хвої/листя, відлаушення кори на стовбурах та інші ознаки, не характерні для нормального стану дерев) —

Ступінь пошкодження, ураження: середнє
(поодинокі, слабке, середнє, сильне)

Вид розподілу пошкоджених дерев: куртинний
(поодинокий, груповий, куртинний)

Обсяг ушкодженої деревини на 1 гектарі (окоірно) 35 куб. метрів, у тому числі сухостійної 20 куб. метрів

Ознаки погіршення стану лісових насаджень виявив:

Старший майстер лісу [підпис] Сітайко С.М.
(посада) (підпис) (ініціали та прізвище)

08 12 2020 року
Лісничий [підпис] Бойко І.В.
(лісничий (помічник лісничого) (підпис) (ініціали та прізвище)

08 12 2020 року

Висновок інженера відділу (сектору) охорони і захисту лісу державного лісогосподарського (лісомисливського) підприємства або представника державного спеціалізованого лісозахисного підприємства щодо необхідності здійснення лісозахисних чи інших заходів з поліпшення санітарного стану лісів за результатами огляду санітарного стану лісової ділянки:

Потребує проведення СРВ
Інженер ЛГ [підпис] Баранівська О.В.
(посада) (підпис) (ініціали та прізвище)

08 12 2020 року

Додаток 2
до Санітарних правил

ПОВІДОМЛЕННЯ
про появу ознак погіршення санітарного стану лісових насаджень

Нітомирська
(Автономна Республіка Крим, область)
ДП "Коростинівське ЛГ"

(найменування власника лісів, постійного лісокористувача)

Лісництво Коростинівське урочище Осиковий масив
квартал № 14 виділ № 3 ділянка № — площа 3,9 гектарів

Таксаційна характеристика насадження

Склад Б2Бн14з, вік 81 років, бонітет 1, середній діаметр 36 сантиметрів, середня висота 27 метрів, повнота 97, тип лісу Б2ДС, рельєф рівнинний, експозиція —, ґрунт дерново-підзолистий, підріст БСЗ2Бн2Дз, підлісок —

Лісопатологічна характеристика насадження

Вид пошкодження насадження (лісова пожежа, буревій, сніголам, обледеніння, відмирання та всихання дерев, захаращеність, об'їдання шкідниками хвої/листя, наявність гусені, масовий літ метеликів, опадання хвої/листя, відлаущення кори на стовбурах та інші ознаки, не характерні для нормального стану дерев) —

Ступінь пошкодження, ураження: середнє
(поодинокі, слабе, середнє, сильне)

Вид розподілу пошкоджених дерев: поодинокий
(поодинокий, груповий, куртинний)

Обсяг ушкодженої деревини на 1 гектарі (окомірно) 40 куб. метрів, у тому числі сухостійної 32 куб. метрів

Ознаки погіршення стану лісових насаджень виявив:

Старший майстер лісу [підпис] Сітайло С.М.
(посада) (підпис) (ініціали та прізвище)

08 12 2020 року
Лісничий [підпис] Бойко І.В.
(лісничий (помічник лісничого) (підпис) (ініціали та прізвище)

08 12 2020 року *

Висновок інженера відділу (сектору) охорони і захисту лісу державного лісогосподарського (лісомисливського) підприємства або представника державного спеціалізованого лісозахисного підприємства щодо необхідності здійснення лісозахисних чи інших заходів з поліпшення санітарного стану лісів за результатами огляду санітарного стану лісової ділянки:

Інженер ЛГ [підпис] Баранівська О.В.
(посада) (підпис) (ініціали та прізвище)
08 12 2020 року

Додаток 2
до Санітарних правил

ПОВІДОМЛЕННЯ
про появу ознак погіршення санітарного стану лісових насаджень

Нітомирська
(Автономна Республіка Крим, область)
ДП «Короетинівське ЛГ»

(найменування власника лісів, постійного лісокористувача)

Лісництво Короетинівське урочище Осиковий масив
квартал № 16 виділ № 2 ділянка № — площа 6,2 гектарів

Таксаційна характеристика насадження

Склад БС403, вік 111 років, бонітет 2, середній діаметр 40 сантиметрів,
середня висота 28 метрів, повнота 06, тип лісу С2ГХ, рельєф
рівнинний, експозиція —, ґрунт дерново-підзолистий, підріст
—, підлісок —

Лісопатологічна характеристика насадження

Вид пошкодження насадження (лісова пожежа, буревій, сніголам, обледеніння, відмирання та всихання дерев, захаращеність, об'їдання шкідниками хвої/листя, наявність гусені, масовий літ метеликів, опадання хвої/листя, відлаущення кори на стовбурах та інші ознаки, не характерні для нормального стану дерев) —

Ступінь пошкодження, ураження: слабке
(поодинокі, слабе, середне, сильне)

Вид розподілу пошкоджених дерев: поодинокий
(поодинокий, груповий, куртинний)

Обсяг ушкодженої деревини на 1 гектарі (окомірно) 40 куб. метрів, у тому числі сухостійної 31 куб. метрів

Ознаки погіршення стану лісових насаджень виявив:

Старший майстер лісу [підпис] Сітайло С.М.
(посада) (підпис) (ініціали та прізвище)

08 12 2020 року
Лісничий [підпис] Бойко І.В.
(лісничий (помічник лісничого) (підпис) (ініціали та прізвище)

08 12 2020 року

Висновок інженера відділу (сектору) охорони і захисту лісу державного лісогосподарського (лісомисливського) підприємства або представника державного спеціалізованого лісозахисного підприємства щодо необхідності здійснення лісозахисних чи інших заходів з поліпшення санітарного стану лісів за результатами огляду санітарного стану лісової ділянки:

Потребує проведення СРВ
Інженер ЛГ [підпис] Барабінська О.В.
(посада) (підпис) (ініціали та прізвище)

08 12 2020 року

Додаток 2
до Санітарних правил

ПОВІДОМЛЕННЯ
про появу ознак погіршення санітарного стану лісових насаджень

Нітамирська
(Автономна Республіка Крим, область)
ДП «Коростинівське ЛГ»

(найменування власника лісів, постійного лісокористувача)

Лісництво Коростинівське урочище Осиковий масив
квартал № 46 виділ № 41 ділянка № — площа 3,4 гектарів

Таксаційна характеристика насаджень

Склад 10С, вік 91 років, бонітет 1, середній діаметр 40 сантиметрів,
середня висота 29 метрів, повнота 0,6, тип лісу ВзДС, рельєф
рівнинний, експозиція —, ґрунт дерново-підзолистий, підріст
—, підлісок ГРЗ, КУЛ

Лісопатологічна характеристика насаджень

Вид пошкодження насаджень (лісова пожежа, буревій, сніголам, обледеніння, відмирання та всихання дерев, захаращеність, об'їдання шкідниками хвої/листя, наявність гусені, масовий літ метеликів, опадання хвої/листя, відлаушення кори на стовбурах та інші ознаки, не характерні для нормального стану дерев) —

Ступінь пошкодження, ураження: середнє
(поодинокі, слабке, середнє, сильне)

Вид розподілу пошкоджених дерев: куртинний
(поодинокий, груповий, куртинний)

Обсяг ушкодженої деревини на 1 гектарі (окомірно) 35 куб. метрів, у тому числі сухостійної 27 куб. метрів

Ознаки погіршення стану лісових насаджень виявив:

Старший майстер лісу [підпис] Сітайко С.М.
(посада) (підпис) (ініціали та прізвище)

08 12 2020 року
Лісничий [підпис] Бойко І.В.
(лісничий (помічник лісничого) (підпис) (ініціали та прізвище)

08 12 2020 року

Висновок інженера відділу (сектору) охорони і захисту лісу державного лісогосподарського (лісомисливського) підприємства або представника державного спеціалізованого лісозахисного підприємства щодо необхідності здійснення лісозахисних чи інших заходів з поліпшення санітарного стану лісів за результатами огляду санітарного стану лісової ділянки:

Потребує проведення СРВ
Інженер ЛГ [підпис] Баранівська О.В.
(посада) (підпис) (ініціали та прізвище)

08 12 2020 року

Додаток 2
до Санітарних правил

ПОВІДОМЛЕННЯ
про появу ознак погіршення санітарного стану лісових насаджень

Житомирська
(Автономна Республіка Крим, область)

ДП "Коростинівське ЛГ"

(найменування власника лісів, постійного лісокористувача)

Лісництво Коростинівське урочище Осиковий масив
квартал № 19 виділ № 19 ділянка № — площа 3,1 гектарів

Таксаційна характеристика насаджень

Склад 10СЗ, вік 96 років, бонітет 1, середній діаметр 44 сантиметрів,
середня висота 28 метрів, повнота 96, тип лісу В2ДС, рельєф
рівнинний, експозиція —, ґрунт дерново-підзолистий, підріст
10ДЗ, підлісок МЛЛ, БЗУ, ГРЗ

Лісопатологічна характеристика насаджень

Вид пошкодження насаджень (лісова пожежа, буревій, сніголам, обледеніння, відмирання та всихання дерев, захаращеність, об'їдання шкідниками хвої/листя, наявність гусені, масовий літ метеликів, опадання хвої/листя, відлаушення кори на стовбурах та інші ознаки, не характерні для нормального стану дерев)

Ступінь пошкодження, ураження: середнє
(поодинокі, слабке, середнє, сильне)

Вид розподілу пошкоджених дерев: поодинокі
(поодинокі, груповий, куртинний)

Обсяг ушкодженої деревини на 1 гектарі (окомірно) 35 куб. метрів, у тому числі сухостійної 26 куб. метрів

Ознаки погіршення стану лісових насаджень виявив:

Старший майстер лісу [підпис] Сітайло С.М.
(посада) (підпис) (ініціали та прізвище)

08 12 2020 року
Лісничий [підпис] Бойко І.В.
(лісничий (помічник лісничого)) (підпис) (ініціали та прізвище)

08 12 2020 року

Висновок інженера відділу (сектору) охорони і захисту лісу державного лісогосподарського (лісомисливського) підприємства або представника державного спеціалізованого лісозахисного підприємства щодо необхідності здійснення лісозахисних чи інших заходів з поліпшення санітарного стану лісів за результатами огляду санітарного стану лісової ділянки:

Потребує проведення СРВ
Інженер ЛГ [підпис] Баранівська О.В.
(посада) (підпис) (ініціали та прізвище)

08 12 2020 року

Додаток 2
до Санітарних правил

ПОВІДОМЛЕННЯ
про появу ознак погіршення санітарного стану лісових насаджень

Нітомирська
(Автономна Республіка Крим, область)
ДП "Коростинівське ЛГ"

(найменування власника лісів, постійного лісокористувача)

Лісництво Коростинівське урочище Основний масив
квартал № 22 виділ № 47 ділянка № — площа 1,4 гектарів

Таксаційна характеристика насадження

Склад 96% Дз + 0%, вік 65 років, бонітет 1А, середній діаметр 30 сантиметрів,
середня висота 25 метрів, повнота 0,7, тип лісу В2ДС, рельєф рівнинний, експозиція —, ґрунт дерново-підзолистий, підріст —, підлісок —

Лісопатологічна характеристика насадження

Вид пошкодження насадження (лісова пожежа, буревій, сніголам, обледеніння, відмирання та всихання дерев, захаращеність, об'їдання шкідниками хвої/листя, наявність гусені, масовий літ метеликів, опадання хвої/листя, відлаушення кори на стовбурах та інші ознаки, не характерні для нормального стану дерев) —

Ступінь пошкодження, ураження: сильне
(поодинокі, слабке, середнє, сильне)

Вид розподілу пошкоджених дерев: куртинний
(поодинокий, груповий, куртинний)

Обсяг ушкодженої деревини на 1 гектарі (окомірно) 40 куб. метрів, у тому числі сухостійної 30 куб. метрів

Ознаки погіршення стану лісових насаджень виявив:

Старший майстер лісу [підпис] Сітайло С.М.
(посада) (підпис) (ініціали та прізвище)

08 12 2020 року
Лісничий [підпис] Бойко І.В.
(лісничий (помічник лісничого) (підпис) (ініціали та прізвище)

08 12 2020 року

Висновок інженера відділу (сектору) охорони і захисту лісу державного лісогосподарського (лісомисливського) підприємства або представника державного спеціалізованого лісозахисного підприємства щодо необхідності здійснення лісозахисних чи інших заходів з поліпшення санітарного стану лісів за результатами огляду санітарного стану лісової ділянки:

Потребує проведення СРВ
Інженер ЛГ [підпис] Баранівська О.В.
(посада) (підпис) (ініціали та прізвище)

08 12 2020 року

Додаток 2
до Санітарних правил

ПОВІДОМЛЕННЯ
про появу ознак погіршення санітарного стану лісових насаджень

Нітомирська
(Автономна Республіка Крим, область)
ДП "Коростинівське ЛГ"

(найменування власника лісів, постійного лісокористувача)

Лісництво Коростинівське урочище Основний масив
квартал № 22 виділ № 49 ділянка № — площа 3,4 гектарів

Таксаційна характеристика насадження

Склад 100% D₃ + Q, вік 70 років, бонітет 1, середній діаметр 32 сантиметрів, середня висота 25 метрів, повнота 0,7, тип лісу ВЗ ДС, рельєф рівнинний, експозиція —, ґрунт дерново-підзолисті, підріст —, підлісок ГРЗ, КУЛ

Лісопатологічна характеристика насадження

Вид пошкодження насадження (лісова пожежа, буревій, сніголам, обледеніння, відмирання та всихання дерев, захаращеність, об'їдання шкідниками хвої/листя, наявність гусені, масовий літ метеликів, опадання хвої/листя, відлаушення кори на стовбурах та інші ознаки, не характерні для нормального стану дерев) —

Ступінь пошкодження, ураження: середнє
(поодинокі, слабке, середнє, сильне)

Вид розподілу пошкоджених дерев: координокний
(поодинокий, груповий, куртинний)

Обсяг ушкодженої деревини на 1 гектарі (окомірно) 45 куб. метрів, у тому числі сухостійної 35 куб. метрів

Ознаки погіршення стану лісових насаджень виявив:

Старший майстер лісу [підпис] Сітайко С.М.
(посада) (підпис) (ініціали та прізвище)

08 12 2020 року
Лісничий [підпис] Бойко І.В.
(лісничий (помічник лісничого) (підпис) (ініціали та прізвище)

08 12 2020 року

Висновок інженера відділу (сектору) охорони і захисту лісу державного лісогосподарського (лісомисливського) підприємства або представника державного спеціалізованого лісозахисного підприємства щодо необхідності здійснення лісозахисних чи інших заходів з поліпшення санітарного стану лісів за результатами огляду санітарного стану лісової ділянки:

Потребує проведення СРВ
Інженер ЛГ [підпис] Барабінська О.В.
(посада) (підпис) (ініціали та прізвище)

08 12 2020 року

Додаток 2
до Санітарних правил

ПОВІДОМЛЕННЯ
про появу ознак погіршення санітарного стану лісових насаджень

Нітширська
(Автономна Республіка Крим, область)
ДП "Коростинівське ЛГ"

(найменування власника лісів, постійного лісокористувача)

Лісництво Коростинівське урочище Осиковий масив
квартал № 22 виділ № 56 ділянка № — площа 3,0 гектарів

Таксаційна характеристика насадження

Склад 8516n12y вік 76 років, бонітет 1A, середній діаметр 36 сантиметрів,
середня висота 27 метрів, повнота 97, тип лісу В32С, рельєф
рівнинний, експозиція —, ґрунт дерново-підзолистий, підріст
—, підлісок —

Лісопатологічна характеристика насадження

Вид пошкодження насадження (лісова пожежа, буревій, сніголам, обледеніння, відмирання та всихання дерев, захаращеність, об'їдання шкідниками хвої/листя, наявність гусені, масовий літ метеликів, опадання хвої/листя, відлашнення кори на стовбурах та інші ознаки, не характерні для нормального стану дерев) —

Ступінь пошкодження, ураження: середнє
(поодинокі, слабке, середнє, сильне)

Вид розподілу пошкоджених дерев: куртинний
(поодинокий, груповий, куртинний)

Обсяг ушкодженої деревини на 1 гектарі (окомірно) 40 куб. метрів, у тому числі сухостійної 32 куб. метрів

Ознаки погіршення стану лісових насаджень виявив:

Гарний майстер мей Сітайло С.М.
(посада) (підпис) (ініціали та прізвище)

08 12 2020 року
Лісничий Бойко І.В.
(лісничий (помічник лісничого) (підпис) (ініціали та прізвище)

08 12 2020 року

Висновок інженера відділу (сектору) охорони і захисту лісу державного лісогосподарського (лісомисливського) підприємства або представника державного спеціалізованого лісозахисного підприємства щодо необхідності здійснення лісозахисних чи інших заходів з поліпшення санітарного стану лісів за результатами огляду санітарного стану лісової ділянки:

Потребує проведення СРВ
Інженер ЛГ Бараківська О.В.
(посада) (підпис) (ініціали та прізвище)

08 12 2020 року

Додаток 2
до Санітарних правил

ПОВІДОМЛЕННЯ
про появу ознак погіршення санітарного стану лісових насаджень

Нітомирська
(Автономна Республіка Крим, область)
ДП "Коростинівське ЛГ"

(найменування власника лісів, постійного лісокористувача)

Лісництво Коростинівське урочище Осиковий масив
квартал № 26 виділ № 4 ділянка № — площа 0,3 гектарів

Таксаційна характеристика насадження

Склад 100% + ВЛЗ, вік 80 років, бонітет 1А, середній діаметр 36 сантиметрів, середня висота 30 метрів, повнота 0,6, тип лісу ВЗХС, рельєф рівнинний, експозиція —, ґрунт дерново-підзолистий, підріст —, підлісок ЛЗУЗ, КУЛ, ОМС

Лісопатологічна характеристика насадження

Вид пошкодження насадження (лісова пожежа, буревій, сніголам, обледеніння, відмирання та всихання дерев, захаращеність, об'їдання шкідниками хвої/листя, наявність гусені, масовий літ метеликів, опадання хвої/листя, відлаушення кори на стовбурах та інші ознаки, не характерні для нормального стану дерев)

Ступінь пошкодження, ураження: сильне
(поодинокі, слабке, середнє, сильне)

Вид розподілу пошкоджених дерев: груповий
(поодинокий, груповий, куртинний)

Обсяг ушкодженої деревини на 1 гектарі (окомірно) 50 куб. метрів, у тому числі сухостійної 38 куб. метрів

Ознаки погіршення стану лісових насаджень виявив:

Старший майстер лісу [підпис] Сітайко С.М.
(посада) (підпис) (ініціали та прізвище)

08 12 2020 року
Лісничий [підпис] Бойко І.В.
(лісничий (помічник лісничого) (підпис) (ініціали та прізвище)

08 12 2020 року *

Висновок інженера відділу (сектору) охорони і захисту лісу державного лісогосподарського (лісомисливського) підприємства або представника державного спеціалізованого лісозахисного підприємства щодо необхідності здійснення лісозахисних чи інших заходів з поліпшення санітарного стану лісів за результатами огляду санітарного стану лісової ділянки:

Потребує проведення СРВ
Інженер ЛГ [підпис] Баранівська О.В.
(посада) (підпис) (ініціали та прізвище)

08 12 2020 року

Додаток 2
до Санітарних правил

ПОВІДОМЛЕННЯ
про появу ознак погіршення санітарного стану лісових насаджень

Нітомирська
(Автономна Республіка Крим, область)
ДП "Коростинівське ЛГ"

(найменування власника лісів, постійного лісокористувача)

Лісництво Коростинівське урочище Основний масив
квартал № 29 виділ № 46 ділянка № — площа 20 гектарів

Таксаційна характеристика насадження

Склад 9С316П1012 вік 66 років, бонітет 1А, середній діаметр 32 сантиметрів,
середня висота 25 метрів, повнота 0,7, тип лісу ВЗДС, рельєф
рівнинний, експозиція —, ґрунт дерново-підзолистий, підріст
—, підлісок —

Лісопатологічна характеристика насадження

Вид пошкодження насадження (лісова пожежа, буревій, сніголам, обледеніння, відмирання та всихання дерев, захаращеність, об'їдання шкідниками хвої/листя, наявність гусені, масовий літ метеликів, опадання хвої/листя, відлащення кори на стовбурах та інші ознаки, не характерні для нормального стану дерев) —

Ступінь пошкодження, ураження: середнє
(поодинокі, слабке, середнє, сильне)

Вид розподілу пошкоджених дерев: куртинний
(поодинокий, груповий, куртинний)

Обсяг ушкодженої деревини на 1 гектарі (окомірно) 35 куб. метрів, у тому числі сухостійної 26 куб. метрів

Ознаки погіршення стану лісових насаджень виявив:

Старший майстер лісу [підпис] Сітайко С.М.
(посада) (підпис) (ініціали та прізвище)

08 12 2020 року
Лісничий [підпис] Бойко І.В.
(лісничий (помічник лісничого) (підпис) (ініціали та прізвище)

08 12 2020 року

Висновок інженера відділу (сектору) охорони і захисту лісу державного лісогосподарського (лісомисливського) підприємства або представника державного спеціалізованого лісозахисного підприємства щодо необхідності здійснення лісозахисних чи інших заходів з поліпшення санітарного стану лісів за результатами огляду санітарного стану лісової ділянки:

Потребує проведення СРВ
Інженер ЛГ [підпис] Барабінська О.В.
(посада) (підпис) (ініціали та прізвище)

08 12 2020 року

Додаток 2
до Санітарних правил

ПОВІДОМЛЕННЯ
про появу ознак погіршення санітарного стану лісових насаджень

Нітшинська
(Автономна Республіка Крим, область)
ДП "Короостишівське ЛГ"

(найменування власника лісів, постійного лісокористувача)

Лісництво Короостишівське урочище Осиковий масив
квартал № 30 виділ № 5 ділянка № — площа 3,5 гектарів

Таксаційна характеристика насадження

Склад 86% хвойний вік 58 років, бонітет 1А, середній діаметр 30 сантиметрів, середня висота 23 метрів, повнота 0,65, тип лісу С3, ДС, рельєф рівнинний, експозиція —, ґрунт дерново-підзолистий, підріст —, підлісок —

Лісопатологічна характеристика насадження

Вид пошкодження насадження (лісова пожежа, буревій, сніголам, обледеніння, відмирання та всихання дерев, захаращеність, об'їдання шкідниками хвої/листя, наявність гусені, масовий літ метеликів, опадання хвої/листя, відлашчення кори на стовбурах та інші ознаки, не характерні для нормального стану дерев) —

Ступінь пошкодження, ураження: середнє
(поодинокі, слабкі, середні, сильні)

Вид розподілу пошкоджених дерев: поодинокий
(поодинокий, груповий, куртинний)

Обсяг ушкодженої деревини на 1 гектарі (окомірно) 35 куб. метрів, у тому числі сухостійної 24 куб. метрів

Ознаки погіршення стану лісових насаджень виявив:

Старий майстер лісу [підпис] Сітайло С.М.
(посада) (підпис) (ініціали та прізвище)

08 12 2020 року
Лісничий [підпис] Бойко І.В.
(лісничий (помічник лісничого)) (підпис) (ініціали та прізвище)

08 12 2020 року

Висновок інженера відділу (сектору) охорони і захисту лісу державного лісогосподарського (лісомисливського) підприємства або представника державного спеціалізованого лісозахисного підприємства щодо необхідності здійснення лісозахисних чи інших заходів з поліпшення санітарного стану лісів за результатами огляду санітарного стану лісової ділянки:

Потребує проведення СРВ
Інженер ЛГ [підпис] Баранівська О.В.
(посада) (підпис) (ініціали та прізвище)

08 12 2020 року

Додаток 2
до Санітарних правил

ПОВІДОМЛЕННЯ
про появу ознак погіршення санітарного стану лісових насаджень

Нітомирська
(Автономна Республіка Крим, область)
ДП "Короетимівське" МП

(найменування власника лісів, постійного лісокористувача)

Лісництво Короетимівське урочище "Кашперівка"
квартал № 33 виділ № 19 ділянка № — площа 1,2 гектарів

Таксаційна характеристика насадження

Склад С3/116/3С3/116/123 вік 116 років, бонітет 1, середній діаметр 48 сантиметрів,
середня висота 29 метрів, повнота 0,5, тип лісу С2ГДХ, рельєф
рівнинний, експозиція —, ґрунт дерново-листяний, підріст
—, підлісок КУЛ, ГДК, БЗЧ

Лісопатологічна характеристика насадження

Вид пошкодження насадження (лісова пожежа, буревій, сніголам, обледеніння, відмирання та всихання дерев, захаращеність, об'їдання шкідниками хвої/листя, наявність гусені, масовий літ метеликів, опадання хвої/листя, відлашнення кори на стовбурах та інші ознаки, не характерні для нормального стану дерев)

Ступінь пошкодження, ураження: сильке
(поодинокі, слабке, середнє, сильне)

Вид розподілу пошкоджених дерев: куртинний
(поодинокі, груповий, куртинний)

Обсяг ушкодженої деревини на 1 гектарі (окомірно) 40 куб. метрів, у тому числі сухостійної 30 куб. метрів

Ознаки погіршення стану лісових насаджень виявив:

Старший майстер лісу А. С. Петренко М. П.
(посада) (підпис) (ініціали та прізвище)

02 12 2020 року
Лісничий Б. Бойко І. В.
(лісничий (помічник лісничого) (підпис) (ініціали та прізвище)

02 12 2020 року

Висновок інженера відділу (сектору) охорони і захисту лісу державного лісогосподарського (лісомисливського) підприємства або представника державного спеціалізованого лісозахисного підприємства щодо необхідності здійснення лісозахисних чи інших заходів з поліпшення санітарного стану лісів за результатами огляду санітарного стану лісової ділянки:

Потребує проведення СРВ
Інженер А. Г. Б. Баранівська О. В.
(посада) (підпис) (ініціали та прізвище)

02 12 2020 року

Додаток 2
до Санітарних правил

ПОВІДОМЛЕННЯ
про появу ознак погіршення санітарного стану лісових насаджень

Житомирська
(Автономна Республіка Крим, область)
ДП "Короетимівське ЛП"

(найменування власника лісів, постійного лісокористувача)

Лісництво Короетимівське урочище "Бережине"
квартал № 35 виділ № 8 ділянка № — площа 10 гектарів

Таксаційна характеристика насадження

Склад 100% D3, вік 66 років, бонітет 1A, середній діаметр 36 сантиметрів,
середня висота 27 метрів, повнота 96, тип лісу С2ГДС, рельєф
рівнинний, експозиція —, ґрунт серпубо-лигност., підріст
—, підлісок КУЛ, МАЛ, ГРЗ

Лісопатологічна характеристика насадження

Вид пошкодження насадження (лісова пожежа, буревій, сніголам, обледеніння, відмирання та всихання дерев, захаращеність, об'їдання шкідниками хвої/листя, наявність гусені, масовий літ метеликів, опадання хвої/листя, відлаущення кори на стовбурах та інші ознаки, не характерні для нормального стану дерев)

Ступінь пошкодження, ураження: середнє
(поодинокі, слабке, середнє, сильне)

Вид розподілу пошкоджених дерев: куртинний
(поодинокі, груповий, куртинний)

Обсяг ушкодженої деревини на 1 гектарі (окомірно) 30 куб. метрів, у тому числі сухостійної 20 куб. метрів

Ознаки погіршення стану лісових насаджень виявив:

Старший майстер лісу А. С. Петренко М. П.
(посада) (підпис) (ініціали та прізвище)

02 12 2020 року
Лісничий Б. Бойко І. В.
(лісничий (помічник лісничого) (підпис) (ініціали та прізвище)

02 12 2020 року

Висновок інженера відділу (сектору) охорони і захисту лісу державного лісгосподарського (лісомисливського) підприємства або представника державного спеціалізованого лісозахисного підприємства щодо необхідності здійснення лісозахисних чи інших заходів з поліпшення санітарного стану лісів за результатами огляду санітарного стану лісової ділянки:

Потребує проведення СРВ
Інженер А. Г. Б. Бараківська О. В.
(посада) (підпис) (ініціали та прізвище)

02 12 2020 року

Додаток 2
до Санітарних правил

ПОВІДОМЛЕННЯ
про появу ознак погіршення санітарного стану лісових насаджень

Житомирська
(Автономна Республіка Крим, область)
ДП "Короетинівське Л"

(найменування власника лісів, постійного лісокористувача)

Лісництво Короетинівське урочище "Кинтів ліс"
квартал № 38 виділ № 6 ділянка № — площа 86 гектарів

Таксаційна характеристика насадження

Склад 76% Дз 10% вік 81 років, бонітет 1, середній діаметр 40 сантиметрів,
середня висота 27 метрів, повнота 0,6, тип лісу С2ГДС, рельєф
рівнинний, експозиція —, ґрунт дерново-підзолистий, підріст
—, підлісок БЗР, БЗЧ, ЛШУЗ

Лісопатологічна характеристика насадження

Вид пошкодження насадження (лісова пожежа, буревій, сніголам, обледеніння, відмирання та всихання дерев, захаращеність, об'їдання шкідниками хвої/листя, наявність гусені, масовий літ метеликів, опадання хвої/листя, відлаущення кори на стовбурах та інші ознаки, не характерні для нормального стану дерев) —

Ступінь пошкодження, ураження: поодинокі
(поодинокі, слабкі, середні, сильні)

Вид розподілу пошкоджених дерев: поодинокі
(поодинокі, групові, куртинні)

Обсяг ушкодженої деревини на 1 гектарі (окомірно) 20 куб. метрів, у тому числі сухостійної 14 куб. метрів

Ознаки погіршення стану лісових насаджень виявив:

Старший майстер лісу А. С. Петренко М. П.
(посада) (підпис) (ініціали та прізвище)

02 12 2020 року
Лісничий Б. Бойко І. В.
(лісничий (помічник лісничого) (підпис) (ініціали та прізвище)

02 12 2020 року

Висновок інженера відділу (сектору) охорони і захисту лісу державного лісогосподарського (лісомисливського) підприємства або представника державного спеціалізованого лісозахисного підприємства щодо необхідності здійснення лісозахисних чи інших заходів з поліпшення санітарного стану лісів за результатами огляду санітарного стану лісової ділянки:

Потребує проведення СРВ
Інженер А. Г. Б. Баранівська О. В.
(посада) (підпис) (ініціали та прізвище)

02 12 2020 року

Житомирська
(Автономна Республіка Крим, область)
ФП „Короетинівське ПП“

Лісництво Коропцівське урочище "Рекультивовані землі"
квартал № 42 виділ № 63 ділянка № — площа 2,3 гектарів

Склад С3Вп2Вп1/3 + бурз + д вік 45 років, бонітет 1, середній діаметр 26 сантиметрів, середня висота 18 метрів, повнота 0,7, тип лісу С3ГДС, рельєф рівнинний, експозиція —, ґрунт дерново-підзолист, підріст —, підлісок лищ, кул, грз.

Вид пошкодження насадження (лісова пожежа, буревій, сніголам, обледеніння, відмирання та всихання дерев, захарашеність, об'їдання шкідниками хвої/листя, наявність гусені, масовий літ метеликів, опадання хвої/листя, відаущення кори на стовбурах та інші ознаки, не характерні для нормального стану дерев)

Вид розподілу пошкоджених дерев: поодинокий
(поодинокий, груповий, куртинний)

Ознаки погіршення стану лісових насаджень виявив:

Старший майстер/мех _____ Петренко М. П.
(посада) (підпис) (ініціали та прізвище)

02 12 2020 року

Лісничий Бойко Бойко І. В

(лісничий (помічник лісничого)) (підпис) (ініціали та прізвище)

02 12 2020 року

Висновок інженера відділу (сектору) охорони і захисту лісу державного лісогосподарського (лісомисливського) підприємства або представника державного спеціалізованого лісозахисного підприємства щодо необхідності здійснення лісозахисних чи інших заходів з поліпшення санітарного стану лісів за результатами огляду санітарного стану лісової ділянки:

лісів за результатами огляду санітарного стану лісової ділянки:

Інженер а/г Потребує проведення СРВ Бараківська О.В.
(посада) (підпис) (ініціали та прізвище)

02 12 2020 року

Додаток 2
до Санітарних правил

ПОВІДОМЛЕННЯ
про появу ознак погіршення санітарного стану лісових насаджень

Житомирська
(Автономна Республіка Крим, область)
ДП "Коростинівське" МП

(найменування власника лісів, постійного лісокористувача)

Лісництво Коростинівське урочище "Рекультивовані землі"
квартал № 42 виділ № 90 ділянка № — площа 3,0 гектарів

Таксаційна характеристика насадження

Склад 100% БП + АБ вік 44 років, бонітет 1, середній діаметр 22 сантиметрів,
середня висота 17 метрів, повнота 96, тип лісу СгГДБ, рельєф
рівнинний, експозиція —, ґрунт дерново-підзолистий, підріст
10АКБ, підлісок —

Лісопатологічна характеристика насадження

Вид пошкодження насадження (лісова пожежа, буревій, сніголам, обледеніння, відмирання та всихання дерев, захаращеність, об'їдання шкідниками хвої/листя, наявність гусені, масовий літ метеликів, опадання хвої/листя, відлаущення кори на стовбурах та інші ознаки, не характерні для нормального стану дерев) —

Ступінь пошкодження, ураження: сильке
(поодинокі, слабке, середнє, сильне)

Вид розподілу пошкоджених дерев: куртинний
(поодинокий, груповий, куртинний)

Обсяг ушкодженої деревини на 1 гектарі (окомірно) 50 куб. метрів, у тому числі сухостійної 37 куб. метрів

Ознаки погіршення стану лісових насаджень виявив:

Старший майстер лісу М. П. Петренко М. П.
(посада) (підпис) (ініціали та прізвище)

02 12 2020 року
Лісничий Бойко І. В.
(лісничий (помічник лісничого) (підпис) (ініціали та прізвище)

02 12 2020 року

Висновок інженера відділу (сектору) охорони і захисту лісу державного лісогосподарського (лісомисливського) підприємства або представника державного спеціалізованого лісозахисного підприємства щодо необхідності здійснення лісозахисних чи інших заходів з поліпшення санітарного стану лісів за результатами огляду санітарного стану лісової ділянки:

Потребує проведення СРВ
Інженер А. Г. Бараківська О. В.
(посада) (підпис) (ініціали та прізвище)

02 12 2020 року

Додаток 2
до Санітарних правил

ПОВІДОМЛЕННЯ
про появу ознак погіршення санітарного стану лісових насаджень

Житомирська
(Автономна Республіка Крим, область)
ДП "Коростинівське ЛГ"

(найменування власника лісів, постійного лісокористувача)

Лісництво Коростинівське урочище "Баскаг"
квартал № 45 виділ № 4 ділянка № 1 площа 2,5 гектарів

Таксаційна характеристика насадження

Склад 106+D3 вік 71 років, бонітет 1a, середній діаметр 32 сантиметрів,
середня висота 26 метрів, повнота 0,6, тип лісу С2ГДС, рельєф
рівнинний, експозиція —, ґрунт дерново-листяний, підріст
—, підлісок БЗЧ, ГДК, ЛЧЗ

Лісопатологічна характеристика насадження

Вид пошкодження насадження (лісова пожежа, буревій, сніголам, обледеніння, відмирання та всихання дерев, захаращеність, об'їдання шкідниками хвої/листя, наявність гусені, масовий літ метеликів, опадання хвої/листя, відлаущення кори на стовбурах та інші ознаки, не характерні для нормального стану дерев) —

Ступінь пошкодження, ураження: середнє
(поодинокі, слабкі, середні, сильні)

Вид розподілу пошкоджених дерев: куртинний
(поодинокі, групові, куртинні)

Обсяг ушкодженої деревини на 1 гектарі (окомірно) 40 куб. метрів, у тому числі сухостійної 30 куб. метрів

Ознаки погіршення стану лісових насаджень виявив:

Старший майстер лісу Петренко М. П.
(посада) (підпис) (ініціали та прізвище)

03 12 2020 року
Лісничий Бойко І. В.
(лісничий (помічник лісничого) (підпис) (ініціали та прізвище)

03 12 2020 року

Висновок інженера відділу (сектору) охорони і захисту лісу державного лісогосподарського (лісомисливського) підприємства або представника державного спеціалізованого лісозахисного підприємства щодо необхідності здійснення лісозахисних чи інших заходів з поліпшення санітарного стану лісів за результатами огляду санітарного стану лісової ділянки:

Потребує проведення СРВ
Інженер А. Г. Баранівська О. В.
(посада) (підпис) (ініціали та прізвище)

03 12 2020 року

Додаток 2
до Санітарних правил

ПОВІДОМЛЕННЯ
про появу ознак погіршення санітарного стану лісових насаджень

Житомирська
(Автономна Республіка Крим, область)
ДП "Короетинівське М"

(найменування власника лісів, постійного лісокористувача)

Лісництво Короетинівське урочище "Баскаг"
квартал № 46 виділ № 5 ділянка № — площа 4,0 гектарів

Таксаційна характеристика насадження

Склад 703323, вік 63 років, бонітет 1а, середній діаметр 32 сантиметрів, середня висота 26 метрів, повнота 0,7, тип лісу С3ГДС, рельєф рівнинний, експозиція —, ґрунт серібно-чорнозем, підріст —, підлісок ГДК, БЗЧ, ГРЗ

Лісопатологічна характеристика насадження

Вид пошкодження насадження (лісова пожежа, буревій, сніголам, обледеніння, відмирання та всихання дерев, захаращеність, об'їдання шкідниками хвої/листя, наявність гусені, масовий літ метеликів, опадання хвої/листя, відлашчення кори на стовбурах та інші ознаки, не характерні для нормального стану дерев)

Ступінь пошкодження, ураження: середнє
(поодинокі, слабке, середнє, сильне)

Вид розподілу пошкоджених дерев: куртинний
(поодинокі, груповий, куртинний)

Обсяг ушкодженої деревини на 1 гектарі (окомірно) 50 куб. метрів, у тому числі сухостійної 38 куб. метрів

Ознаки погіршення стану лісових насаджень виявив:

Старший майстер лісу М. П. Петренко М. П.
(посада) (підпис) (ініціали та прізвище)

03 12 2020 року
Лісничий Бойко І. В.
(лісничий (помічник лісничого) (підпис) (ініціали та прізвище)

03 12 2020 року

Висновок інженера відділу (сектору) охорони і захисту лісу державного лісогосподарського (лісомисливського) підприємства або представника державного спеціалізованого лісозахисного підприємства щодо необхідності здійснення лісозахисних чи інших заходів з поліпшення санітарного стану лісів за результатами огляду санітарного стану лісової ділянки:

Потребує проведення СРВ
Інженер Баранівська О. В.
(посада) (підпис) (ініціали та прізвище)

03 12 2020 року

Додаток 2
до Санітарних правил

ПОВІДОМЛЕННЯ
про появу ознак погіршення санітарного стану лісових насаджень

Житомирська
(Автономна Республіка Крим, область)
ДП "Короетинівське М"

(найменування власника лісів, постійного лісокористувача)

Лісництво Короетинівське урочище "Баскаг"
квартал № 46 виділ № 11 ділянка № — площа 1,0 гектарів

Таксаційна характеристика насадження

Склад 100% + бп вік 59 років, бонітет 19, середній діаметр 30 сантиметрів,
середня висота 25 метрів, повнота 0,6, тип лісу СГДК, рельєф рівнинний,
експозиція —, ґрунт дерново-підзолистий, підріст —, підлісок бзч, бзр, ГДК

Лісопатологічна характеристика насадження

Вид пошкодження насадження (лісова пожежа, буревій, сніголам, обледеніння, відмирання та всихання дерев, захаращеність, об'їдання шкідниками хвої/листя, наявність гусені, масовий літ метеликів, опадання хвої/листя, відлучення кори на стовбурах та інші ознаки, не характерні для нормального стану дерев) —

Ступінь пошкодження, ураження: сильке
(поодинокі, слабке, середнє, сильне)

Вид розподілу пошкоджених дерев: груповий
(поодинокі, груповий, куртинний)

Обсяг ушкодженої деревини на 1 гектарі (окомірно) 60 куб. метрів, у тому числі сухостійної 45 куб. метрів

Ознаки погіршення стану лісових насаджень виявив:

Старший майстер лісу М. П. Петренко М. П.
(посада) (підпис) (ініціали та прізвище)

03 12 2020 року
Лісничий Бойко Бойко І. В.
(лісничий (помічник лісничого) (підпис) (ініціали та прізвище)

03 12 2020 року

Висновок інженера відділу (сектору) охорони і захисту лісу державного лісогосподарського (лісомисливського) підприємства або представника державного спеціалізованого лісозахисного підприємства щодо необхідності здійснення лісозахисних чи інших заходів з поліпшення санітарного стану лісів за результатами огляду санітарного стану лісової ділянки:

Потребує проведення СРВ
Інженер Баранівська О. В.
(посада) (підпис) (ініціали та прізвище)

03 12 2020 року

Додаток 2
до Санітарних правил

ПОВІДОМЛЕННЯ
про появу ознак погіршення санітарного стану лісових насаджень

Житомирська
(Автономна Республіка Крим, область)
ДП «Короетинівське М»

(найменування власника лісів, постійного лісокористувача)

Лісництво Короетинівське урочище „Баскаг“
квартал № 47 виділ № 2 ділянка № 1 площа 3,2 гектарів

Таксаційна характеристика насадження

Склад 100, вік 71 років, бонітет 1А, середній діаметр 32 сантиметрів,
середня висота 26 метрів, повнота 0,65 тип лісу СгДс, рельєф
рівнинний, експозиція —, ґрунт дерново-листяний, підріст
—, підлісок БЗЧ, БЗР, МАЛ

Лісопатологічна характеристика насадження

Вид пошкодження насадження (лісова пожежа, буревій, сніголам, обледеніння, відмирання та всихання дерев, захаращеність, об'їдання шкідниками хвої/листя, наявність гусені, масовий літ метеликів, опадання хвої/листя, відлаушення кори на стовбурах та інші ознаки, не характерні для нормального стану дерев)

Ступінь пошкодження, ураження: середнє
(поодинокі, слабке, середнє, сильне)

Вид розподілу пошкоджених дерев: куртинний
(поодинокі, груповий, куртинний)

Обсяг ушкодженої деревини на 1 гектарі (окомірно) 45 куб. метрів, у тому числі сухостійної 35 куб. метрів

Ознаки погіршення стану лісових насаджень виявив:

Старший майстер лісу М. П.
(посада) (підпис) (ініціали та прізвище)

03 12 2020 року
Лісничий Бойко Бойко І. В.
(лісничий (помічник лісничого) (підпис) (ініціали та прізвище)

03 12 2020 року

Висновок інженера відділу (сектору) охорони і захисту лісу державного лісогосподарського (лісомисливського) підприємства або представника державного спеціалізованого лісозахисного підприємства щодо необхідності здійснення лісозахисних чи інших заходів з поліпшення санітарного стану лісів за результатами огляду санітарного стану лісової ділянки:

Потребує проведення СРВ
Інженер Баранівська О. В.
(посада) (підпис) (ініціали та прізвище)

03 12 2020 року

Додаток 2
до Санітарних правил

ПОВІДОМЛЕННЯ
про появу ознак погіршення санітарного стану лісових насаджень

Нітомирська
(Автономна Республіка Крим, область)
ДП «Короетинівське ЛГ»

(найменування власника лісів, постійного лісокористувача)

Лісництво Короетинівське урочище «Баскаг»
квартал № 48 виділ № 1 ділянка № 1 площа 3,0 гектарів

Таксаційна характеристика насадження

Склад 106, вік 21 років, бонітет 14, середній діаметр 32 сантиметрів,
середня висота 26 метрів, повнота 0,6, тип лісу С2ГДС, рельєф
рівнинний, експозиція —, ґрунт дерново-чорноземний, підріст
—, підлісок бз, гдк, шп

Лісопатологічна характеристика насадження

Вид пошкодження насадження (лісова пожежа, буревій, сніголам, обледеніння, відмирання та всихання дерев, захаращеність, об'їдання шкідниками хвої/листя, наявність гусені, масовий літ метеликів, опадання хвої/листя, відлущення кори на стовбурах та інші ознаки, не характерні для нормального стану дерев) —

Ступінь пошкодження, ураження: середнє
(поодинокі, слабке, середнє, сильне)

Вид розподілу пошкоджених дерев: поодинокий
(поодинокий, груповий, куртинний)

Обсяг ушкодженої деревини на 1 гектарі (окомірно) 40 куб. метрів, у тому числі сухостійної 30 куб. метрів

Ознаки погіршення стану лісових насаджень виявив:

Старший майстер лісу М. П. Петренко М. П.
(посада) (підпис) (ініціали та прізвище)

03 12 2020 року
Лісничий Бойко І. В.
(лісничий (помічник лісничого) (підпис) (ініціали та прізвище)

03 12 2020 року

Висновок інженера відділу (сектору) охорони і захисту лісу державного лісогосподарського (лісомисливського) підприємства або представника державного спеціалізованого лісозахисного підприємства щодо необхідності здійснення лісозахисних чи інших заходів з поліпшення санітарного стану лісів за результатами огляду санітарного стану лісової ділянки:

Потребує проведення СРВ
Інженер л/г Баранівська О. В.
(посада) (підпис) (ініціали та прізвище)

03 12 2020 року

Додаток 2
до Санітарних правил

ПОВІДОМЛЕННЯ
про появу ознак погіршення санітарного стану лісових насаджень

Нітомирська
(Автономна Республіка Крим, область)
ФП "Коростинівське ЛГ"

(найменування власника лісів, постійного лісокористувача)

Лісництво Коростинівське урочище "Баскаг"
квартал № 49 виділа № 5 ділянка № — площа 1,8 гектарів

Таксаційна характеристика насадження

Склад 106, вік 73 років, бонітет 1А, середній діаметр 36 сантиметрів,
середня висота 27 метрів, повнота 0,6, тип лісу рідшеючий, рельєф —, експозиція —, ґрунт дерново-гіллястий, підріст —, підлісок лищ, омш, гдр

Лісопатологічна характеристика насадження

Вид пошкодження насадження (лісова пожежа, буревій, сніголам, обледеніння, відмирання та всихання дерев, захаращеність, об'їдання шкідниками хвої/листя, наявність гусені, масовий літ метеликів, опадання хвої/листя, відлаушення кори на стовбурах та інші ознаки, не характерні для нормального стану дерев) —

Ступінь пошкодження, ураження: Сильне
(поодинокі, слабке, середнє, сильне)

Вид розподілу пошкоджених дерев: куртинний
(поодинокий, груповий, куртинний)

Обсяг ушкодженої деревини на 1 гектарі (окомірно) 50 куб. метрів, у тому числі сухостійної 40 куб. метрів

Ознаки погіршення стану лісових насаджень виявив:

Старший майстер лісу Харченко Петренко М.П.
(посада) (підпис) (ініціали та прізвище)

03 12 2020 року
Лісничий Бойко Бойко І.В.
(лісничий (помічник лісничого) (підпис) (ініціали та прізвище)

03 12 2020 року

Висновок інженера відділу (сектору) охорони і захисту лісу державного лісогосподарського (лісомисливського) підприємства або представника державного спеціалізованого лісозахисного підприємства щодо необхідності здійснення лісозахисних чи інших заходів з поліпшення санітарного стану лісів за результатами огляду санітарного стану лісової ділянки:

Потребує проведення СРВ
Інженер Л/Г Баранівська О.В.
(посада) (підпис) (ініціали та прізвище)

03 12 2020 року

Додаток 2
до Санітарних правил

ПОВІДОМЛЕННЯ
про появу ознак погіршення санітарного стану лісових насаджень

Житомирська
(Автономна Республіка Крим, область)
ДП «Короетинівське» МП

(найменування власника лісів, постійного лісокористувача)

Лісництво Короетинівське урочище «Коханівка»
квартал № 52 виділ № 6 ділянка № — площа 2,5 гектарів

Таксаційна характеристика насадження

Склад 96 143, вік 101 років, бонітет 1, середній діаметр 40 сантиметрів, середня висота 28 метрів, повнота 0,5, тип лісу С2ГДС, рельєф рівнинний, експозиція —, ґрунт сирого-чорнозем, підріст —, підлісок 143, ГРЗ

Лісопатологічна характеристика насадження

Вид пошкодження насадження (лісова пожежа, буревій, сніголам, обледеніння, відмирання та всихання дерев, захаращеність, об'їдання шкідниками хвої/листя, наявність гусені, масовий літ метеликів, опадання хвої/листя, відлаущення кори на стовбурах та інші ознаки, не характерні для нормального стану дерев) —

Ступінь пошкодження, ураження: слабке
(поодинокі, слабке, середнє, сильне)

Вид розподілу пошкоджених дерев: поодинокий
(поодинокий, груповий, куртинний)

Обсяг ушкодженої деревини на 1 гектарі (окомірно) 25 куб. метрів, у тому числі сухостійної 15 куб. метрів

Ознаки погіршення стану лісових насаджень виявив:

Старший майстер лісу Г. С. Петренко М. П.
(посада) (підпис) (ініціали та прізвище)

03 12 2020 року
Лісничий Б. Бойко І. В.
(лісничий (помічник лісничого) (підпис) (ініціали та прізвище)

03 12 2020 року

Висновок інженера відділу (сектору) охорони і захисту лісу державного лісогосподарського (лісомисливського) підприємства або представника державного спеціалізованого лісозахисного підприємства щодо необхідності здійснення лісозахисних чи інших заходів з поліпшення санітарного стану лісів за результатами огляду санітарного стану лісової ділянки:

Інженер Потребує проведення СРВ Баранівська О. В.
(посада) (підпис) (ініціали та прізвище)

03 12 2020 року

Додаток 2
до Санітарних правил

ПОВІДОМЛЕННЯ
про появу ознак погіршення санітарного стану лісових насаджень

Житомирська
(Автономна Республіка Крим, область)
ДП "Коростинівське Л"

(найменування власника лісів, постійного лісокористувача)

Лісництво Коростинівське урочище "Коханівка"
квартал № 59 виділ № 18 ділянка № — площа 5,7 гектарів

Таксаційна характеристика насадження

Склад 66% 2Вм 20% вік 91 років, бонітет 1, середній діаметр 40 сантиметрів, середня висота 29 метрів, повнота 0,6, тип лісу С3 ГДС, рельєф рівнинний, експозиція —, ґрунт дерново-підзолистий, підріст —, підлісок ГРЗ ОШС, КУЛ

Лісопатологічна характеристика насадження

Вид пошкодження насадження (лісова пожежа, буревій, сніголам, обледеніння, відмирання та всихання дерев, захаращеність, об'їдання шкідниками хвої/листя, наявність гусені, масовий літ метеликів, опадання хвої/листя, відлаущення кори на стовбурах та інші ознаки, не характерні для нормального стану дерев) —

Ступінь пошкодження, ураження: слабке
(поодинокі, слабке, середнє, сильне)

Вид розподілу пошкоджених дерев: поодинокий
(поодинокий, груповий, куртинний)

Обсяг ушкодженої деревини на 1 гектарі (окомірно) 30 куб. метрів, у тому числі сухостійної 24 куб. метрів

Ознаки погіршення стану лісових насаджень виявив:

Старший майстер лісу А. Сіф Петренко М. П.
(посада) (підпис) (ініціали та прізвище)

03 12 2020 року
Лісничий Бойко І. В.
(лісничий (помічник лісничого) (підпис) (ініціали та прізвище)

03 12 2020 року

Висновок інженера відділу (сектору) охорони і захисту лісу державного лісогосподарського (лісомисливського) підприємства або представника державного спеціалізованого лісозахисного підприємства щодо необхідності здійснення лісозахисних чи інших заходів з поліпшення санітарного стану лісів за результатами огляду санітарного стану лісової ділянки:

Потребує проведення СРВ
Інженер А. Г. Баранівська О. В.
(посада) (підпис) (ініціали та прізвище)

03 12 2020 року

Додаток 2
до Санітарних правил

ПОВІДОМЛЕННЯ
про появу ознак погіршення санітарного стану лісових насаджень

Нітомирська
(Автономна Республіка Крим, область)
ДП "Коростинівське М"

(найменування власника лісів, постійного лісокористувача)

Лісництво Коростинівське урочище "Глибодок"
квартал № 64 виділ № 24 ділянка № — площа 1,4 гектарів

Таксаційна характеристика насадження

Склад 10б, вік 91 років, бонітет 1, середній діаметр 36 сантиметрів,
середня висота 29 метрів, повнота 0,6, тип лісу Б2Дс, рельєф рівнинний, експозиція —, ґрунт серпубо-чорнозем, підріст 7С3 3Бп, підлісок 12У3, Б34, ОМс

Лісопатологічна характеристика насадження

Вид пошкодження насадження (лісова пожежа, буревій, сніголам, обледеніння, відмирання та всихання дерев, захаращеність, об'їдання шкідниками хвої/листя, наявність гусені, масовий літ метеликів, опадання хвої/листя, відлучення кори на стовбурах та інші ознаки, не характерні для нормального стану дерев)

Ступінь пошкодження, ураження: середнє
(поодинокі, слабке, середнє, сильне)

Вид розподілу пошкоджених дерев: куртинний
(поодинокий, груповий, куртинний)

Обсяг ушкодженої деревини на 1 гектарі (окомірно) 30 куб. метрів, у тому числі сухостійної 24 куб. метрів

Ознаки погіршення стану лісових насаджень виявив:

Старший майстер лісу Х. Х. Петренко М. П.
(посада) (підпис) (ініціали та прізвище)

03 12 2020 року
Лісничий Бойко Бойко І. В.
(лісничий (помічник лісничого) (підпис) (ініціали та прізвище)

03 12 2020 року

Висновок інженера відділу (сектору) охорони і захисту лісу державного лісогосподарського (лісомисливського) підприємства або представника державного спеціалізованого лісозахисного підприємства щодо необхідності здійснення лісозахисних чи інших заходів з поліпшення санітарного стану лісів за результатами огляду санітарного стану лісової ділянки:

Інженер Потребне проведення СРВ Баранівська О. В.
(посада) (підпис) (ініціали та прізвище)
03 12 2020 року

Додаток 2
до Санітарних правил

ПОВІДОМЛЕННЯ
про появу ознак погіршення санітарного стану лісових насаджень

Нітомирська
(Автономна Республіка Крим, область)
ДП "Короетинівське" №1

(найменування власника лісів, постійного лісокористувача)

Лісництво Короетинівське урочище "Глибодок"
квартал № 66 виділ № 1 ділянка № 1 площа 7,5 гектарів

Таксаційна характеристика насадження

Склад 96143, вік 99 років, бонітет 1, середній діаметр 40 сантиметрів,
середня висота 29 метрів, повнота 0,55, тип лісу B2DC, рельєф
рівнинний, експозиція —, ґрунт дерново-підзолистий, підріст
—, підлісок ГРЗ, ЛУЗ, КУЛ

Лісопатологічна характеристика насадження

Вид пошкодження насадження (лісова пожежа, буревій, сніголам, обледеніння, відмирання та всихання дерев, захаращеність, об'їдання шкідниками хвої/листя, наявність гусені, масовий літ метеликів, опадання хвої/листя, відлаушення кори на стовбурах та інші ознаки, не характерні для нормального стану дерев)

Ступінь пошкодження, ураження: слабке
(поодинокі, слабке, середнє, сильне)

Вид розподілу пошкоджених дерев: поодинокий
(поодинокий, груповий, куртинний)

Обсяг ушкодженої деревини на 1 гектарі (окомірно) 20 куб. метрів, у тому числі сухостійної 15 куб. метрів

Ознаки погіршення стану лісових насаджень виявив:

Старший майстер лісу А. С. Петренко М. П.
(посада) (підпис) (ініціали та прізвище)

03 12 2020 року
Лісничий Бойко Бойко І. В.
(лісничий (помічник лісничого) (підпис) (ініціали та прізвище)

03 12 2020 року *

Висновок інженера відділу (сектору) охорони і захисту лісу державного лісогосподарського (лісомисливського) підприємства або представника державного спеціалізованого лісозахисного підприємства щодо необхідності здійснення лісозахисних чи інших заходів з поліпшення санітарного стану лісів за результатами огляду санітарного стану лісової ділянки:

Потребує проведення СРВ
Інженер А. Г. Баранівська О. В.
(посада) (підпис) (ініціали та прізвище)

03 12 2020 року

Додаток 2
до Санітарних правил

ПОВІДОМЛЕННЯ
про появу ознак погіршення санітарного стану лісових насаджень

Нікоширська область
(Автономна Республіка Крим, область)
ДП "Коробичівське ЛП"

(найменування власника лісів, постійного лісокористувача)

Лісництво Кримське урочище _____
квартал № 2 виділ № 29 ділянка № _____ площа 2,2 гектарів

Таксаційна характеристика насаджень

Склад Дуб, вік 86 років, бонітет 1, середній діаметр 40 сантиметрів,
середня висота 28 метрів, повнота 0,6, тип лісу ВШЛ, рельєф
Рівнинний експозиція _____, ґрунт Дерновопідзолистий підріст
_____, підлісок _____

Лісопатологічна характеристика насаджень

Вид пошкодження насаджень (лісова пожежа, буревій, сніголам, обледеніння, відмирання та всихання дерев, захаращеність, об'їдання шкідниками хвої/листя, наявність гусені, масовий літ метеликів, опадання хвої/листя, відлащення кори на стовбурах та інші ознаки, не характерні для нормального стану дерев)

Ступінь пошкодження, ураження: слабке
(поодинокі, слабке, середнє, сильне)

Вид розподілу пошкоджених дерев: поодинокі
(поодинокі, груповий, куртинний)

Обсяг ушкодженої деревини на 1 гектарі (окомірно) 25 куб. метрів, у тому числі сухостійної 18 куб. метрів

Ознаки погіршення стану лісових насаджень виявив:

ст. майстер В.В. С.В. Тамаровський
(посада) (підпис) (ініціали та прізвище)

08 12 2020 року
лісничий В.В. В.В. Сальчук
(лісничий (помічник лісничого) (підпис) (ініціали та прізвище)

08 12 2020 року *

Висновок інженера відділу (сектору) охорони і захисту лісу державного лісогосподарського (лісомисливського) підприємства або представника державного спеціалізованого лісозахисного підприємства щодо необхідності здійснення лісозахисних чи інших заходів з поліпшення санітарного стану лісів за результатами огляду санітарного стану лісової ділянки:

призначити СРВ
інженер ЛП О.В. О.В. Барановська
(посада) (підпис) (ініціали та прізвище)

08 12 2020 року

Додаток 2
до Санітарних правил

ПОВІДОМЛЕННЯ
про появу ознак погіршення санітарного стану лісових насаджень

Нікопольська область
(Автономна Республіка Крим, область)
ДП "Коробичівське ЛП"

(найменування власника лісів, постійного лісокористувача)

Лісництво Трошківське урочище _____
квартал № 2 виділ № 30 ділянка № _____ площа 1,4 гектарів

Таксаційна характеристика насадження

Склад 100% Вил, вік 69 років, бонітет 1А, середній діаметр 30 сантиметрів, середня висота 18 метрів, повнота 0,75, тип лісу В10С, рельєф рівнинний, експозиція _____, ґрунт дерново-гумусовий підріст _____, підлісок мш

Лісопатологічна характеристика насадження

Вид пошкодження насадження (лісова пожежа, буревій, сніголам, обледеніння, відмирання та всихання дерев, захаращеність, об'їдання шкідниками хвої/листя, наявність гусені, масовий літ метеликів, опадання хвої/листя, відлаущення кори на стовбурах та інші ознаки, не характерні для нормального стану дерев) _____

Ступінь пошкодження, ураження: середнє
(поодинокі, слабке, середнє, сильне)

Вид розподілу пошкоджених дерев: поодинокі
(поодинокі, груповий, куртинний)

Обсяг ушкодженої деревини на 1 гектарі (окомірно) 35 куб. метрів, у тому числі сухостійної 18 куб. метрів

Ознаки погіршення стану лісових насаджень виявив:

<u>ст майстер</u>	<u>Василь</u>	<u>С.В. Тамаровський</u>
(посада)	(підпис)	(ініціали та прізвище)
<u>08 12 2020</u> року		
<u>лісничий</u>	<u>М. М. М.</u>	<u>В.Ю. Савчук</u>
(лісничий (помічник лісничого))	(підпис)	(ініціали та прізвище)
<u>08 12 2020</u> року		

Висновок інженера відділу (сектору) охорони і захисту лісу державного лісогосподарського (лісомисливського) підприємства або представника державного спеціалізованого лісозахисного підприємства щодо необхідності здійснення лісозахисних чи інших заходів з поліпшення санітарного стану лісів за результатами огляду санітарного стану лісової ділянки:

призначити СРВ
інженер ЛП О.В. Барановська
(посада) (підпис) (ініціали та прізвище)
08 12 2020 року

Додаток 2
до Санітарних правил

ПОВІДОМЛЕННЯ
про появу ознак погіршення санітарного стану лісових насаджень

Нікопольська область
(Автономна Республіка Крим, область)
ДП "Коробичинське ЛП"

(найменування власника лісів, постійного лісокористувача)

Лісництво Коробичинське урочище _____
квартал № 2 виділ № 55 ділянка № _____ площа 1,2 гектарів

Таксаційна характеристика насадження

Склад 84204-бтвік 101 років, бонітет 1, середній діаметр 44 сантиметрів,
середня висота 29 метрів, повнота 0,5, тип лісу В.Р., рельєф
Рівнинний експозиція _____, ґрунт дерново-гумусовий підріст
_____, підлісок _____

Лісопатологічна характеристика насадження

Вид пошкодження насадження (лісова пожежа, буревій, сніголам, обледеніння, відмирання та всихання дерев, захаращеність, об'їдання шкідниками хвої/листя, наявність гусені, масовий літ метеликів, опадання хвої/листя, відлаущення кори на стовбурах та інші ознаки, не характерні для нормального стану дерев) _____

Ступінь пошкодження, ураження: середнє
(поодинокі, слабке, середнє, сильне)

Вид розподілу пошкоджених дерев: груповий
(поодинокі, груповий, куртинний)

Обсяг ушкодженої деревини на 1 гектарі (окомірно) 35 куб. метрів, у тому числі сухостійної 27 куб. метрів

Ознаки погіршення стану лісових насаджень виявив:

<u>ст майстер</u>	<u>В.Р.</u>	<u>С.В. Талерковський</u>
(посада)	(підпис)	(ініціали та прізвище)
<u>08 12 2020 року</u>	<u>В.Р.</u>	<u>В.Р. Сальчук</u>
<u>лісничий (помічник лісничого)</u>	(підпис)	(ініціали та прізвище)
<u>08 12 2020 року</u>		

Висновок інженера відділу (сектору) охорони і захисту лісу державного лісогосподарського (лісомисливського) підприємства або представника державного спеціалізованого лісозахисного підприємства щодо необхідності здійснення лісозахисних чи інших заходів з поліпшення санітарного стану лісів за результатами огляду санітарного стану лісової ділянки:

призначити СРВ
інженер ЛП В.Р. О.В. Барановська
(посада) (підпис) (ініціали та прізвище)
08 12 2020 року

Додаток 2
до Санітарних правил

ПОВІДОМЛЕННЯ
про появу ознак погіршення санітарного стану лісових насаджень

Нікопольська область
(Автономна Республіка Крим, область)
ДП "Коробичинське ЛП"

(найменування власника лісів, постійного лісокористувача)

Лісництво Трошківське урочище _____
квартал № 2 виділ № 57 ділянка № - площа 2,1 гектарів

Таксаційна характеристика насадження

Склад 10410, вік 68 років, бонітет II, середній діаметр 30 сантиметрів,
середня висота 27 метрів, повнота 0,7, тип лісу С4/0с, рельєф
Рівнинний експозиція _____, ґрунт Дерновопідзолистий підріст
_____, підлісок ЛщЗ

Лісопатологічна характеристика насадження

Вид пошкодження насадження (лісова пожежа, буревій, сніголам, обледеніння, відмирання та всихання дерев, захаращеність, об'їдання шкідниками хвої/листя, наявність гусені, масовий літ метеликів, опадання хвої/листя, відлаущення кори на стовбурах та інші ознаки, не характерні для нормального стану дерев)

Ступінь пошкодження, ураження: алева
(поодинокі, слабкі, середні, сильні)

Вид розподілу пошкоджених дерев: поодинокі
(поодинокі, груповий, куртинний)

Обсяг ушкодженої деревини на 1 гектарі (окомірно) 15 куб. метрів, у тому числі сухостійної 17 куб. метрів

Ознаки погіршення стану лісових насаджень виявив:

ст майстер

(посада)

В.В. Галаровський

(підпис)

С.В. Галаровський

(ініціали та прізвище)

08 12 2020 року

лісничий

(лісничий (помічник
лісничого)

В.В. Галаровський

(підпис)

В.В. Галаровський

(ініціали та прізвище)

08 12 2020 року

Висновок інженера відділу (сектору) охорони і захисту лісу державного лісогосподарського (лісомисливського) підприємства або представника державного спеціалізованого лісозахисного підприємства щодо необхідності здійснення лісозахисних чи інших заходів з поліпшення санітарного стану лісів за результатами огляду санітарного стану лісової ділянки:

інженер ЛП

(посада)

В.В. Галаровський
(підпис)

О.В. Барановська

(ініціали та прізвище)

08 12 2020 року

Додаток 2
до Санітарних правил

ПОВІДОМЛЕННЯ
про появу ознак погіршення санітарного стану лісових насаджень

Нікопольська область
(Автономна Республіка Крим, область)
ДП "Коропінське ЛП"

(найменування власника лісів, постійного лісокористувача)

Лісництво Трошківське урочище _____
квартал № 8 виділ № 39 ділянка № _____ площа 0,8 гектарів

Таксаційна характеристика насаджень

Склад 104+19+61 вік 131 років, бонітет 1, середній діаметр 44 сантиметрів,
середня висота 30 метрів, повнота 0,5, тип лісу Б30с, рельєф
Рівнинний експозиція _____, ґрунт дерново-дубовий підріст
_____, підлісок _____

Лісопатологічна характеристика насаджень

Вид пошкодження насаджень (лісова пожежа, буревій, сніголам, обледеніння, відмирання та всихання дерев, захаращеність, об'їдання шкідниками хвої/листя, наявність гусені, масовий літ метеликів, опадання хвої/листя, відлащення кори на стовбурах та інші ознаки, не характерні для нормального стану дерев) _____

Ступінь пошкодження, ураження: слабке
(поодинокі, слабкі, середні, сильні)

Вид розподілу пошкоджених дерев: поодинокі
(поодинокі, групові, куртинні)

Обсяг ушкодженої деревини на 1 гектарі (окоірно) 10 куб. метрів, у тому числі сухостійної 10 куб. метрів

Ознаки погіршення стану лісових насаджень виявив:

ст майстер

(посада)

[підпис]

(підпис)

С.В. Толеровський

(ініціали та прізвище)

08 12 2020 року

лісничий

(лісничий (помічник
лісничого))

[підпис]

(підпис)

В.Ю. Салыук

(ініціали та прізвище)

08 12 2020 року

Висновок інженера відділу (сектору) охорони і захисту лісу державного лісогосподарського (лісомисливського) підприємства або представника державного спеціалізованого лісозахисного підприємства щодо необхідності здійснення лісозахисних чи інших заходів з поліпшення санітарного стану лісів за результатами огляду санітарного стану лісової ділянки:

інженер ЛП

(посада)

[підпис]

(підпис)

О.В. Барановська

(ініціали та прізвище)

08 12 2020 року

Додаток 2
до Санітарних правил

ПОВІДОМЛЕННЯ
про появу ознак погіршення санітарного стану лісових насаджень

Нічлашурська область
(Автономна Республіка Крим, область)
ДП "Коробичинське ДП"

(найменування власника лісів, постійного лісокористувача)

Лісництво Троїцьке урочище _____
квартал № 10 виділ № 25 ділянка № _____ площа 5,1 гектарів

Таксаційна характеристика насадження

Склад 109+619, вік 86 років, бонітет 1А, середній діаметр 36 сантиметрів, середня висота 30 метрів, повнота 0,65, тип лісу В20с, рельєф рівнинний, експозиція _____, ґрунт дерново-подзолистий підріст _____, підлісок лиш.

Лісопатологічна характеристика насадження

Вид пошкодження насадження (лісова пожежа, буревій, сніголам, обледеніння, відмирання та всихання дерев, захаращеність, об'їдання шкідниками хвої/листя, наявність гусені, масовий літ метеликів, опадання хвої/листя, відлаушення кори на стовбурах та інші ознаки, не характерні для нормального стану дерев) _____

Ступінь пошкодження, ураження: слабке
(поодинокі, слабке, середнє, сильне)

Вид розподілу пошкоджених дерев: поодинокі
(поодинокі, груповий, куртинний)

Обсяг ушкодженої деревини на 1 гектарі (окомірно) 25 куб. метрів, у тому числі сухостійної 15 куб. метрів

Ознаки погіршення стану лісових насаджень виявив:

ст. майстер

(посада)

[підпис]

(підпис)

С.В. Тамаровський

(ініціали та прізвище)

08 12 2020 року

лісничий

(лісничий (помічник
лісничого)

[підпис]

(підпис)

В.Ю. Савчук

(ініціали та прізвище)

08 12 2020 року

Висновок інженера відділу (сектору) охорони і захисту лісу державного лісогосподарського (лісомисливського) підприємства або представника державного спеціалізованого лісозахисного підприємства щодо необхідності здійснення лісозахисних чи інших заходів з поліпшення санітарного стану лісів за результатами огляду санітарного стану лісової ділянки:

інженер ЛГ

(посада)

[підпис]

(підпис)

О.В. Барановська

(ініціали та прізвище)

08 12 2020 року

Додаток 2
до Санітарних правил

ПОВІДОМЛЕННЯ
про появу ознак погіршення санітарного стану лісових насаджень

Нікопольська область
(Автономна Республіка Крим, область)

ДП "Коробичівське ЛП"

(найменування власника лісів, постійного лісокористувача)

Лісництво Коробичівське урочище _____
квартал № 10 виділ № 39 ділянка № — площа 2,1 гектарів

Таксаційна характеристика насадження

Склад 106, вік 58 років, бонітет 1А, середній діаметр 26 сантиметрів,
середня висота 24 метрів, повнота 0,9, тип лісу Водя, рельєф
Рівнинний експозиція —, ґрунт Дерново-подзолисті підріст
—, підлісок —

Лісопатологічна характеристика насадження

Вид пошкодження насадження (лісова пожежа, буревій, сніголам, обледеніння, відмирання та всихання дерев, захаращеність, об'їдання шкідниками хвої/листя, наявність гусені, масовий літ метеликів, опадання хвої/листя, відлаущення кори на стовбурах та інші ознаки, не характерні для нормального стану дерев) _____

Ступінь пошкодження, ураження: слабке
(поодинокі, слабке, середнє, сильне)

Вид розподілу пошкоджених дерев: груповий
(поодинокі, груповий, куртинний)

Обсяг ушкодженої деревини на 1 гектарі (окомірно) 25 куб. метрів, у тому числі сухостійної 18 куб. метрів

Ознаки погіршення стану лісових насаджень виявив:

ст майстер

(посада)

В.В.Талєєвський

(підпис)

О.В.Талєєвський

(ініціали та прізвище)

08 12 2020 року

Лісничий

(лісничий (помічник
лісничого)

В.В.Талєєвський

(підпис)

В.Ю. Савчук

(ініціали та прізвище)

08 12 2020 року

Висновок інженера відділу (сектору) охорони і захисту лісу державного лісгосподарського (лісомисливського) підприємства або представника державного спеціалізованого лісозахисного підприємства щодо необхідності здійснення лісозахисних чи інших заходів з поліпшення санітарного стану лісів за результатами огляду санітарного стану лісової ділянки:

Призначити СРВ
інженер ЛП

(посада)

В.В.Талєєвський

(підпис)

О.В. Барановська

(ініціали та прізвище)

08 12 2020 року

Додаток 2
до Санітарних правил

ПОВІДОМЛЕННЯ
про появу ознак погіршення санітарного стану лісових насаджень

Нікопольська область
(Автономна Республіка Крим, область)
ДП "Коробичинське ДП"

(найменування власника лісів, постійного лісокористувача)

Лісництво Трошківське урочище _____
квартал № 11 виділ № 24 ділянка № _____ площа 1,0 гектарів

Таксаційна характеристика насадження

Склад 99 106, вік 66 років, бонітет 1, середній діаметр 30 сантиметрів, середня висота 23 метрів, повнота 0,4, тип лісу Вале, рельєф рівнинний експозиція _____, ґрунт дерново-гумусовий підріст _____, підлісок _____

Лісопатологічна характеристика насадження

Вид пошкодження насадження (лісова пожежа, буревій, сніголам, обледеніння, відмирання та всихання дерев, захаращеність, об'їдання шкідниками хвої/листя, наявність гусені, масовий літ метеликів, опадання хвої/листя, відлашчення кори на стовбурах та інші ознаки, не характерні для нормального стану дерев)

Ступінь пошкодження, ураження: слабке
(поодинокі, слабке, середнє, сильне)

Вид розподілу пошкоджених дерев: поодинокі
(поодинокі, групові, куртинні)

Обсяг ушкодженої деревини на 1 гектарі (окомірно) 20 куб. метрів, у тому числі сухостійної 12 куб. метрів

Ознаки погіршення стану лісових насаджень виявив:

ст. майстер Бабі С.В. Тамаровський
(посада) (підпис) (ініціали та прізвище)

08 12 2020 року
лісничий В.Ю. Сальчук
(лісничий (помічник лісничого) (підпис) (ініціали та прізвище)

08 12 2020 року

Висновок інженера відділу (сектору) охорони і захисту лісу державного лісогосподарського (лісомисливського) підприємства або представника державного спеціалізованого лісозахисного підприємства щодо необхідності здійснення лісозахисних чи інших заходів з поліпшення санітарного стану лісів за результатами огляду санітарного стану лісової ділянки:

інженер ЛГ призначити СРВ О.В. Барановська
(посада) (підпис) (ініціали та прізвище)

08 12 2020 року

Додаток 2
до Санітарних правил

ПОВІДОМЛЕННЯ
про появу ознак погіршення санітарного стану лісових насаджень

Нікопольська область
(Автономна Республіка Крим, область)
ДП, "Коробичинське ДП"

(найменування власника лісів, постійного лісокористувача)

Лісництво Трошківське урочище _____
квартал № 11 виділ № 25 ділянка № _____ площа 9,9 гектарів

Таксаційна характеристика насадження

Склад 66% дуба вік 96 років, бонітет 1А, середній діаметр 40 сантиметрів, середня висота 30 метрів, повнота 0,4, тип лісу СЛР, рельєф рівнинний експозиція _____, ґрунт дерново-гумусовий підріст _____, підлісок _____

Лісопатологічна характеристика насадження

Вид пошкодження насадження (лісова пожежа, буревій, сніголам, обледеніння, відмирання та всихання дерев, захаращеність, об'їдання шкідниками хвої/листя, наявність гусені, масовий літ метеликів, опадання хвої/листя, відлущення кори на стовбурах та інші ознаки, не характерні для нормального стану дерев) _____

Ступінь пошкодження, ураження: слабке
(поодинокі, слабке, середнє, сильне)

Вид розподілу пошкоджених дерев: поодинокі
(поодинокі, групові, куртинні)

Обсяг ушкодженої деревини на 1 гектарі (окомірно) 20 куб. метрів, у тому числі сухостійної 1 куб. метрів

Ознаки погіршення стану лісових насаджень виявив:

<u>ст майстер</u>	<u>[підпис]</u>	<u>С.В. Галаровський</u>
(посада)	(підпис)	(ініціали та прізвище)
<u>08 12 2020</u> року		
<u>лісник</u>	<u>[підпис]</u>	<u>В.Р. Сальчук</u>
(лісничий (помічник лісничого))	(підпис)	(ініціали та прізвище)
<u>08 12 2020</u> року		

Висновок інженера відділу (сектору) охорони і захисту лісу державного лісогосподарського (лісомисливського) підприємства або представника державного спеціалізованого лісозахисного підприємства щодо необхідності здійснення лісозахисних чи інших заходів з поліпшення санітарного стану лісів за результатами огляду санітарного стану лісової ділянки:

призначити СРВ

<u>інженер ЛП</u>	<u>[підпис]</u>	<u>О.В. Барановська</u>
(посада)	(підпис)	(ініціали та прізвище)
<u>08 12 2020</u> року		

Додаток 2
до Санітарних правил

ПОВІДОМЛЕННЯ

про появу ознак погіршення санітарного стану лісових насаджень

Нікопольська область

(Автономна Республіка Крим, область)

ДП "Коропінське лісгосп"

(найменування власника лісів, постійного лісокористувача)

Лісництво Троїцьке урочище _____
квартал № 11 виділ № 26 ділянка № _____ площа 1,2 гектарів

Таксаційна характеристика насаджень

Склад 6446п, вік 66 років, бонітет 16, середній діаметр 50 сантиметрів, середня висота 28 метрів, повнота 0,75 тип лісу В200, рельєф рівнинний експозиція _____, ґрунт дерново-гумусовий підріст _____, підлісок _____

Лісопатологічна характеристика насаджень

Вид пошкодження насаджень (лісова пожежа, буревій, сніголам, обледеніння, відмирання та всихання дерев, захаращеність, об'їдання шкідниками хвої/листя, наявність гусені, масовий літ метеликів, опадання хвої/листя, відлущення кори на стовбурах та інші ознаки, не характерні для нормального стану дерев)

Ступінь пошкодження, ураження: слабке
(поодинокі, слабке, середнє, сильне)

Вид розподілу пошкоджених дерев: поодинокі
(поодинокі, груповий, куртинний)

Обсяг ушкодженої деревини на 1 гектарі (окомірно) 20 куб. метрів, у тому числі сухостійної 11 куб. метрів

Ознаки погіршення стану лісових насаджень виявив:

ст майстер

(посада)

В.В. Талеровський

(підпис)

С.В. Талеровський

(ініціали та прізвище)

08 12 2020 року

лісничий

(лісничий (помічник лісничого))

В.Ю. Савчук

(підпис)

В.Ю. Савчук

(ініціали та прізвище)

08 12 2020 року *

Висновок інженера відділу (сектору) охорони і захисту лісу державного лісогосподарського (лісомисливського) підприємства або представника державного спеціалізованого лісозахисного підприємства щодо необхідності здійснення лісозахисних чи інших заходів з поліпшення санітарного стану лісів за результатами огляду санітарного стану лісової ділянки.

інженер ЛГ

(посада)

В.В. Талеровський

(підпис)

О.В. Барановська

(ініціали та прізвище)

08 12 2020 року

Додаток 2
до Санітарних правил

ПОВІДОМЛЕННЯ
про появу ознак погіршення санітарного стану лісових насаджень

Нікопольська область
(Автономна Республіка Крим, область)
ДП "Коробичинське ДП"

(найменування власника лісів, постійного лісокористувача)

Лісництво Троїцьке урочище _____
квартал № 13 виділ № 35 ділянка № _____ площа 2,6 гектарів

Таксаційна характеристика насадження

Склад 104, вік 90 років, бонітет 1А, середній діаметр 40 сантиметрів,
середня висота 30 метрів, повнота 0,7, тип лісу В30с, рельєф
рівнинний експозиція _____, ґрунт дерново-гумусовий підріст
_____, підлісок _____

Лісопатологічна характеристика насадження

Вид пошкодження насадження (лісова пожежа, буревій, сніголам, обледеніння, відмирання та всихання дерев, захаращеність, об'їдання шкідниками хвої/листя, наявність гусені, масовий літ метеликів, опадання хвої/листя, відлущення кори на стовбурах та інші ознаки, не характерні для нормального стану дерев) _____

Ступінь пошкодження, ураження: слабке
(поодинокі, слабке, середнє, сильне)

Вид розподілу пошкоджених дерев: поодинокі
(поодинокі, груповий, куртинний)

Обсяг ушкодженої деревини на 1 гектарі (окомірно) 10 куб. метрів, у тому числі сухостійної 10 куб. метрів

Ознаки погіршення стану лісових насаджень виявив:

ст майстер _____ О.В. Галдровський
(посада) (підпис) (ініціали та прізвище)

08 12 2020 року
лісничий _____ В.Ю. Савчук
(лісничий (помічник лісничого) (підпис) (ініціали та прізвище)

08 12 2020 року

Висновок інженера відділу (сектору) охорони і захисту лісу державного лісогосподарського (лісомисливського) підприємства або представника державного спеціалізованого лісозахисного підприємства щодо необхідності здійснення лісозахисних чи інших заходів з поліпшення санітарного стану лісів за результатами огляду санітарного стану лісової ділянки:

призначити СРВ
інженер ЛГ _____ О.В. Барановська
(посада) (підпис) (ініціали та прізвище)

08 12 2020 року

Додаток 2
до Санітарних правил

ПОВІДОМЛЕННЯ
про появу ознак погіршення санітарного стану лісових насаджень

Нікопольська область
(Автономна Республіка Крим, область)
ДП "Коробичинське ЛП"

(найменування власника лісів, постійного лісокористувача)

Лісництво Трошківське урочище _____
квартал № 13 виділ № 70 ділянка № ~ площа 0,9 гектарів

Таксаційна характеристика насаджень

Склад 99 БМН, вік 26 років, бонітет 1А, середній діаметр 36 сантиметрів,
середня висота 30 метрів, повнота 0,2, тип лісу БЗД, рельєф
Рівнинний експозиція _____, ґрунт Државолісничий підріст
_____, підлісок _____

Лісопатологічна характеристика насаджень

Вид пошкодження насаджень (лісова пожежа, буревій, сніголам, обледеніння, відмирання та всихання дерев, захаращеність, об'їдання шкідниками хвої/листя, наявність гусені, масовий літ метеликів, опадання хвої/листя, відлущення кори на стовбурах та інші ознаки, не характерні для нормального стану дерев)

Ступінь пошкодження, ураження: Слабке
(поодинокі, слабе, середнє, сильне)

Вид розподілу пошкоджених дерев: поодинокі
(поодинокі, груповий, куртинний)

Обсяг ушкодженої деревини на 1 гектарі (окомірно) 25 куб. метрів, у тому числі сухостійної 17 куб. метрів

Ознаки погіршення стану лісових насаджень виявив:

<u>ст майстер</u>	<u>Борис</u>	<u>С.В. Толеровський</u>
(посада)	(підпис)	(ініціали та прізвище)
<u>08 12 2020</u> року	<u>В.Ю. Сальчук</u>	<u>В.Ю. Сальчук</u>
<u>лісничий</u>	(підпис)	(ініціали та прізвище)
(лісничий (помічник лісничого))		

08 12 2020 року

Висновок інженера відділу (сектору) охорони і захисту лісу державного лісогосподарського (лісомисливського) підприємства або представника державного спеціалізованого лісозахисного підприємства щодо необхідності здійснення лісозахисних чи інших заходів з поліпшення санітарного стану лісів за результатами огляду санітарного стану лісової ділянки:

призначити СРВ

<u>інженер ЛП</u>	<u>В.Ю. Сальчук</u>	<u>О.В. Барановська</u>
(посада)	(підпис)	(ініціали та прізвище)
<u>08 12 2020</u> року		

Додаток 2
до Санітарних правил

ПОВІДОМЛЕННЯ
про появу ознак погіршення санітарного стану лісових насаджень

Миколаївська область
(Автономна Республіка Крим, область)
ДП "Коробичинське ДП"

(найменування власника лісів, постійного лісокористувача)

Лісництво Трибухівське урочище _____
квартал № 19 виділ № 21 ділянка № _____ площа 0,5 гектарів

Таксаційна характеристика насаджень

Склад 109+0, вік 90 років, бонітет 14, середній діаметр 36 сантиметрів,
середня висота 30 метрів, повнота 0,6, тип лісу ВДР, рельєф
північний експозиція _____, ґрунт дерново-подзолисті підріст
_____, підлісок _____

Лісопатологічна характеристика насаджень

Вид пошкодження насаджень (лісова пожежа, буревій, сніголам, обледеніння, відмирання та всихання дерев, захаращеність, об'їдання шкідниками хвої/листя, наявність гусені, масовий літ метеликів, опадання хвої/листя, відлащення кори на стовбурах та інші ознаки, не характерні для нормального стану дерев) _____

Ступінь пошкодження, ураження: Сильне
(поодинокі, слабке, середнє, сильне)

Вид розподілу пошкоджених дерев: груповий
(поодинокі, груповий, куртинний)

Обсяг ушкодженої деревини на 1 гектарі (окомірно) 50 куб. метрів, у тому числі сухостійної 48 куб. метрів

Ознаки погіршення стану лісових насаджень виявив:

<u>ст майстер</u>	<u>[підпис]</u>	<u>С.В. Талеробівський</u>
(посада)	(підпис)	(ініціали та прізвище)
<u>08 12 2020 року</u>	<u>[підпис]</u>	<u>В.Ю. Савчук</u>
<u>лісничий</u>	(підпис)	(ініціали та прізвище)
(лісничий (помічник лісничого))		
<u>08 12 2020 року</u>		

Висновок інженера відділу (сектору) охорони і захисту лісу державного лісогосподарського (лісомисливського) підприємства або представника державного спеціалізованого лісозахисного підприємства щодо необхідності здійснення лісозахисних чи інших заходів з поліпшення санітарного стану лісів за результатами огляду санітарного стану лісової ділянки:

призначити СРВ
інженер ДП [підпис] О.В. Барановська
(посада) (підпис) (ініціали та прізвище)
08 12 2020 року

Додаток 2
до Санітарних правил

ПОВІДОМЛЕННЯ
про появу ознак погіршення санітарного стану лісових насаджень

Нікопольська область
(Автономна Республіка Крим, область)
ДП "Коропичівське ЛП"

(найменування власника лісів, постійного лісокористувача)

Лісництво Трошківське урочище _____
квартал № 19 виділ № 23 ділянка № _____ площа 1,7 гектарів

Таксаційна характеристика насадження

Склад 100% Q + B, вік 31 років, бонітет 1, середній діаметр 36 сантиметрів, середня висота 28 метрів, повнота 0,65, тип лісу Вис, рельєф Рівнинний, експозиція _____, ґрунт Дерново-подзолистий підріст _____, підлісок _____

Лісопатологічна характеристика насадження

Вид пошкодження насадження (лісова пожежа, буревій, сніголам, обледеніння, відмирання та всихання дерев, захаращеність, об'їдання шкідниками хвої/листя, наявність гусені, масовий літ метеликів, опадання хвої/листя, відлаущення кори на стовбурах та інші ознаки, не характерні для нормального стану дерев) _____

Ступінь пошкодження, ураження: Середнє
(поодинож, слабе, середнє, сильне)

Вид розподілу пошкоджених дерев: груповий
(поодинож, груповий, куртинний)

Обсяг ушкодженої деревини на 1 гектарі (окомірно) 30 куб. метрів, у тому числі сухостійної 22 куб. метрів

Ознаки погіршення стану лісових насаджень виявив:

<u>ст майстер</u>	<u>Василь</u>	<u>О.В. Галерова</u>
(посада)	(підпис)	(ініціали та прізвище)
<u>08 12 2020</u> року	<u>В. Ю. Савчук</u>	<u>В. Ю. Савчук</u>
<u>лісничий</u>	(підпис)	(ініціали та прізвище)
(лісничий (помічник лісничого))		

08 12 2020 року

Висновок інженера відділу (сектору) охорони і захисту лісу державного лісгосподарського (лісомисливського) підприємства або представника державного спеціалізованого лісозахисного підприємства щодо необхідності здійснення лісозахисних чи інших заходів з поліпшення санітарного стану лісів за результатами огляду санітарного стану лісової ділянки:

призначити СРВ
інженер ЛП О.В. Барановська
(посада) (підпис) (ініціали та прізвище)
08 12 2020 року

Додаток 2
до Санітарних правил

ПОВІДОМЛЕННЯ
про появу ознак погіршення санітарного стану лісових насаджень

Нижньокримська область

(Автономна Республіка Крим, область)

ОП, "Коробинське лісництво"

(найменування власника лісів, постійного лісокористувача)

Лісництво Трошківське урочище _____
квартал № 19 виділ № 31 ділянка № _____ площа 5,7 гектарів

Таксаційна характеристика насаджень

Склад 89/13/16, вік 69 років, бонітет 1, середній діаметр 8 сантиметрів,
середня висота 25 метрів, повнота 0,75, тип лісу В30, рельєф
рівнинний експозиція _____, ґрунт дерново-гумусовий підріст
_____, підлісок _____

Лісопатологічна характеристика насаджень

Вид пошкодження насаджень (лісова пожежа, буревій, сніголам, обледеніння, відмирання та всихання дерев, захаращеність, об'їдання шкідниками хвої/листя, наявність гусені, масовий літ метеликів, опадання хвої/листя, відлаущення кори на стовбурах та інші ознаки, не характерні для нормального стану дерев) _____

Ступінь пошкодження, ураження: середнє
(поодинокі, слабке, середнє, сильне)

Вид розподілу пошкоджених дерев: груповий
(поодинокі, груповий, куртинний)

Обсяг ушкодженої деревини на 1 гектарі (окомірно) 30 куб. метрів, у тому числі сухостійної 22 куб. метрів

Ознаки погіршення стану лісових насаджень виявив:

ст. майстер _____ С.В. Таларовський
(посада) (підпис) (ініціали та прізвище)

08 12 2020 року
лісничий _____ В.Ю. Савчук
(лісничий (помічник лісничого) (підпис) (ініціали та прізвище)

08 12 2020 року *

Висновок інженера відділу (сектору) охорони і захисту лісу державного лісогосподарського (лісомисливського) підприємства або представника державного спеціалізованого лісозахисного підприємства щодо необхідності здійснення лісозахисних чи інших заходів з поліпшення санітарного стану лісів за результатами огляду санітарного стану лісової ділянки:

призначити ОРВ
інженер ЛГ _____ О.В. Барановська
(посада) (підпис) (ініціали та прізвище)

08 12 2020 року

Додаток 2
до Санітарних правил

ПОВІДОМЛЕННЯ
про появу ознак погіршення санітарного стану лісових насаджень

Нікопольська область
(Автономна Республіка Крим, область)
ДП "Коропінське ДЛ"

(найменування власника лісів, постійного лісокористувача)

Лісництво Трошківське урочище _____
квартал № 10 виділ № 2 ділянка № _____ площа 4,3 гектарів

Таксаційна характеристика насадження

Склад 80% дуб, 20% бук, вік 68 років, бонітет 1А, середній діаметр 32 сантиметрів, середня висота 28 метрів, повнота 0,8, тип лісу БДК, рельєф Рівнинний, експозиція _____, ґрунт Дерново-подзолистий підріст _____, підлісок _____

Лісопатологічна характеристика насадження

Вид пошкодження насадження (лісова пожежа, буревій, сніголам, обледеніння, відмирання та всихання дерев, захаращеність, об'їдання шкідниками хвої/листя, наявність гусені, масовий літ метеликів, опадання хвої/листя, відлаущення кори на стовбурах та інші ознаки, не характерні для нормального стану дерев) _____

Ступінь пошкодження, ураження: слабке
(поодинокі, слабке, середнє, сильне)

Вид розподілу пошкоджених дерев: поодинокі
(поодинокі, груповий, куртинний)

Обсяг ушкодженої деревини на 1 гектарі (окомірно) 10 куб. метрів, у тому числі сухостійної 12 куб. метрів

Ознаки погіршення стану лісових насаджень виявив:

<u>ст майстер</u>	<u>Сейф</u>	<u>С.В. Талеровський</u>
(посада)	(підпис)	(ініціали та прізвище)
<u>08 12 2020</u> року	<u>В.Ю. Савчук</u>	<u>В.Ю. Савчук</u>
<u>лісничий</u>	(підпис)	(ініціали та прізвище)
(лісничий (помічник лісничого))		

08 12 2020 року *

Висновок інженера відділу (сектору) охорони і захисту лісу державного лісгосподарського (лісомисливського) підприємства або представника державного спеціалізованого лісозахисного підприємства щодо необхідності здійснення лісозахисних чи інших заходів з поліпшення санітарного стану лісів за результатами огляду санітарного стану лісової ділянки:

призначити СРВ

<u>інженер ЛГ</u>	<u>О.В. Барановська</u>
(посада)	(ініціали та прізвище)
<u>08 12 2020</u> року	

Додаток 2
до Санітарних правил

ПОВІДОМЛЕННЯ
про появу ознак погіршення санітарного стану лісових насаджень

Нікопольська область
(Автономна Республіка Крим, область)
ДП "Коробичинське ДР"

(найменування власника лісів, постійного лісокористувача)

Лісництво Троїцьке урочище _____
квартал № 20 виділ № 4 ділянка № _____ площа 2,2 гектарів

Таксаційна характеристика насадження

Склад Білка/Ялина вік 75 років, бонітет 1, середній діаметр 18 сантиметрів,
середня висота 26 метрів, повнота _____, тип лісу _____, рельєф
Рівнинний експозиція _____, ґрунт Дерново-подзолистий підріст
_____ , підлісок _____

Лісопатологічна характеристика насадження

Вид пошкодження насадження (лісова пожежа, буревій, сніголам, обледеніння, відмирання та всихання дерев, захаращеність, об'їдання шкідниками хвої/листя, наявність гусені, масовий літ метеликів, опадання хвої/листя, відлаущення кори на стовбурах та інші ознаки, не характерні для нормального стану дерев)

Ступінь пошкодження, ураження: Слабке
(поодинокі, слабе, середне, сильне)

Вид розподілу пошкоджених дерев: поодинокі
(поодинокі, груповий, куртинний)

Обсяг ушкодженої деревини на 1 гектарі (окомірно) 20 куб. метрів, у тому числі сухостійної 4 куб. метрів

Ознаки погіршення стану лісових насаджень виявив:

<u>ст майстер</u>	<u>[Підпис]</u>	<u>С.В.Тамаровський</u>
(посада)	(підпис)	(ініціали та прізвище)
<u>08 12 2020</u> року	<u>[Підпис]</u>	<u>В.Ю. Савчук</u>
<u>лісничий</u>	(підпис)	(ініціали та прізвище)
(лісничий (помічник лісничого))		

08 12 2020 року *

Висновок інженера відділу (сектору) охорони і захисту лісу державного лісогосподарського (лісомисливського) підприємства або представника державного спеціалізованого лісозахисного підприємства щодо необхідності здійснення лісозахисних чи інших заходів з поліпшення санітарного стану лісів за результатами огляду санітарного стану лісової ділянки:

призначити СРВ

<u>інженер ЛР</u>	<u>[Підпис]</u>	<u>О.В. Барановська</u>
(посада)	(підпис)	(ініціали та прізвище)
<u>08 12 2020</u> року		

Додаток 2
до Санітарних правил

ПОВІДОМЛЕННЯ
про появу ознак погіршення санітарного стану лісових насаджень

Нікопольська область
(Автономна Республіка Крим, область)
ДП "Коропінське лісгосп"

(найменування власника лісів, постійного лісокористувача)

Лісництво Коропінське урочище _____
квартал № 25 виділ № 11 ділянка № _____ площа 8,1 гектарів

Таксаційна характеристика насаджень

Склад 85% дуба вік 100 років, бонітет 1, середній діаметр 36 сантиметрів,
середня висота 30 метрів, повнота _____, тип лісу ВЗР, рельєф
Рівнинний експозиція _____, ґрунт дерново-підстиглий підріст
_____, підлісок _____

Лісопатологічна характеристика насаджень

Вид пошкодження насаджень (лісова пожежа, буревій, сніголам, обледеніння, відмирання та всихання дерев, захаращеність, об'їдання шкідниками хвої/листя, наявність гусені, масовий літ метеликів, опадання хвої/листя, відлаущення кори на стовбурах та інші ознаки, не характерні для нормального стану дерев) _____

Ступінь пошкодження, ураження: слабке
(поодинокі, слабке, середнє, сильне)

Вид розподілу пошкоджених дерев: поодинокі
(поодинокі, групові, куртинні)

Обсяг ушкодженої деревини на 1 гектарі (окомірно) 20 куб. метрів, у тому числі сухостійної 12 куб. метрів

Ознаки погіршення стану лісових насаджень виявив:

<u>ст майстер</u>	<u>[підпис]</u>	<u>С.В.Томаровський</u>
(посада)	(підпис)	(ініціали та прізвище)
<u>08 12 2020</u> року	<u>[підпис]</u>	<u>В.Ю. Сальчук</u>
<u>лісничий</u>	(підпис)	(ініціали та прізвище)
(лісничий (помічник лісничого))		

08 12 2020 року *

Висновок інженера відділу (сектору) охорони і захисту лісу державного лісогосподарського (лісомисливського) підприємства або представника державного спеціалізованого лісозахисного підприємства щодо необхідності здійснення лісозахисних чи інших заходів з поліпшення санітарного стану лісів за результатами огляду санітарного стану лісової ділянки:

призначити СРВ
інженер ЛП [підпис] О.В. Барановська
(посада) (підпис) (ініціали та прізвище)
08 12 2020 року

Додаток 2
до Санітарних правил

ПОВІДОМЛЕННЯ
про появу ознак погіршення санітарного стану лісових насаджень

Нікопольська область
(Автономна Республіка Крим, область)
ДП "Коропінське лісгосп"

(найменування власника лісів, постійного лісокористувача)

Лісництво Коропінське урочище _____
квартал № 26 виділ № 11 ділянка № _____ площа 3,3 гектарів

Таксаційна характеристика насадження

Склад 100% береза, вік 100 років, бонітет 1, середній діаметр 36 сантиметрів, середня висота 28 метрів, повнота 0,6, тип лісу Водс, рельєф Рівнинний експозиція _____, ґрунт дерново-гумусовий підріст _____, підлісок _____

Лісопатологічна характеристика насадження

Вид пошкодження насадження (лісова пожежа, буревій, сніголам, обледеніння, відмирання та всихання дерев, захаращеність, об'їдання шкідниками хвої/листя, наявність гусені, масовий літ метеликів, опадання хвої/листя, відлаушення кори на стовбурах та інші ознаки, не характерні для нормального стану дерев) _____

Ступінь пошкодження, ураження: слабке
(поодинокі, слабке, середнє, сильне)

Вид розподілу пошкоджених дерев: поодинокі
(поодинокі, груповий, куртинний)

Обсяг ушкодженої деревини на 1 гектарі (окомірно) 25 куб. метрів, у тому числі сухостійної 17 куб. метрів

Ознаки погіршення стану лісових насаджень виявив:

<u>ст. майстер</u>	<u>[підпис]</u>	<u>С.В. Талерович</u>
(посада)	(підпис)	(ініціали та прізвище)
<u>08 12 2020</u> року	<u>[підпис]</u>	<u>В.Ю. Сальчук</u>
<u>лісничий</u>	(підпис)	(ініціали та прізвище)
(лісничий (помічник лісничого))		

08 12 2020 року

Висновок інженера відділу (сектору) охорони і захисту лісу державного лісогосподарського (лісомисливського) підприємства або представника державного спеціалізованого лісозахисного підприємства щодо необхідності здійснення лісозахисних чи інших заходів з поліпшення санітарного стану лісів за результатами огляду санітарного стану лісової ділянки:

призначити СРВ
інженер ЛГ [підпис] О.В. Барановська
(посада) (підпис) (ініціали та прізвище)
08 12 2020 року

Додаток 2
до Санітарних правил

ПОВІДОМЛЕННЯ
про появу ознак погіршення санітарного стану лісових насаджень

Ніжовська область
(Автономна Республіка Крим, область)
ДП "Коробичівське ДП"

(найменування власника лісів, постійного лісокористувача)

Лісництво Трошківське урочище _____
квартал № 34 виділ № 14 ділянка № _____ площа 8,3 гектарів

Таксаційна характеристика насаджень

Склад 104+0, вік 91 років, бонітет 1, середній діаметр 30 сантиметрів,
середня висота 28 метрів, повнота 0,6, тип лісу ВЛХ, рельєф
Рівнинний експозиція _____, ґрунт Джрновий/Джрновий підріст
_____, підлісок _____

Лісопатологічна характеристика насаджень

Вид пошкодження насаджень (лісова пожежа, буревій, сніголам, обледеніння, відмирання та всихання дерев, захаращеність, об'їдання шкідниками хвої/листя, наявність гусені, масовий літ метеликів, опадання хвої/листя, відаушення кори на стовбурах та інші ознаки, не характерні для нормального стану дерев)

Ступінь пошкодження, ураження: слабкий
(поодинокі, слабке, середнє, сильне)

Вид розподілу пошкоджених дерев: поодинокі
(поодинокі, груповий, куртинний)

Обсяг ушкодженої деревини на 1 гектарі (окомірно) 25 куб. метрів, у тому числі сухостійної 16 куб. метрів

Ознаки погіршення стану лісових насаджень виявив:

ст майстер _____ С.В. Талєковський
(посада) (підпис) (ініціали та прізвище)

08 12 2020 року _____
лісничий _____ В.Ю. Сальчук
(лісничий (помічник лісничого) (підпис) (ініціали та прізвище)

08 12 2020 року

Висновок інженера відділу (сектору) охорони і захисту лісу державного лісогосподарського (лісомисливського) підприємства або представника державного спеціалізованого лісозахисного підприємства щодо необхідності здійснення лісозахисних чи інших заходів з поліпшення санітарного стану лісів за результатами огляду санітарного стану лісової ділянки:

Призначити СРВ
інженер ЛП _____ О.В. Барановська
(посада) (підпис) (ініціали та прізвище)

08 12 2020 року

Додаток 2
до Санітарних правил

ПОВІДОМЛЕННЯ
про появу ознак погіршення санітарного стану лісових насаджень

Нікопольська область
(Автономна Республіка Крим, область)
ДП "Коробичинське ДП"

(найменування власника лісів, постійного лісокористувача)

Лісництво Трошківське урочище _____
квартал № 36 виділ № 16 ділянка № _____ площа 102 гектарів

Таксаційна характеристика насадження

Склад Дуб, Бук вік 71 років, бонітет 1, середній діаметр 32 сантиметрів,
середня висота 25 метрів, повнота 0,75, тип лісу Вале, рельєф
Рівнинний експозиція _____, ґрунт Дерново-подзолисті підріст
_____, підлісок _____

Лісопатологічна характеристика насадження

Вид пошкодження насадження (лісова пожежа, буревій, сніголам, обледеніння, відмирання та всихання дерев, захаращеність, об'їдання шкідниками хвої/листя, наявність гусені, масовий літ метеликів, опадання хвої/листя, відлущення кори на стовбурах та інші ознаки, не характерні для нормального стану дерев)

Ступінь пошкодження, ураження: середнє
(поодинокі, слабке, середнє, сильне)

Вид розподілу пошкоджених дерев: груповий
(поодинокі, груповий, куртинний)

Обсяг ушкодженої деревини на 1 гектарі (окомірно) 30 куб. метрів, у тому числі сухостійної 20 куб. метрів

Ознаки погіршення стану лісових насаджень виявив:

ст. майстер _____ В.М. Вадула
(посада) (підпис) (ініціали та прізвище)

08 12 2020 року _____
лісничий _____ В.Ю. Савчук
(лісничий (помічник лісничого) (підпис) (ініціали та прізвище)

08 12 2020 року *

Висновок інженера відділу (сектору) охорони і захисту лісу державного лісогосподарського (лісомисливського) підприємства або представника державного спеціалізованого лісозахисного підприємства щодо необхідності здійснення лісозахисних чи інших заходів з поліпшення санітарного стану лісів за результатами огляду санітарного стану лісової ділянки:

призначити СРВ
інженер ЛГ _____ О.В. Барановська
(посада) (підпис) (ініціали та прізвище)

08 12 2020 року

Додаток 2
до Санітарних правил

ПОВІДОМЛЕННЯ
про появу ознак погіршення санітарного стану лісових насаджень

Нікопольська область
(Автономна Республіка Крим, область)
ДП "Коропичівське ДП"

(найменування власника лісів, постійного лісокористувача)

Лісництво Трошківське урочище _____
квартал № 36 виділ № 17 ділянка № _____ площа 0,8 гектарів

Таксаційна характеристика насадження

Склад 100% Бп, вік 96 років, бонітет 1, середній діаметр 36 сантиметрів, середня висота 28 метрів, повнота 0,6, тип лісу Вале, рельєф Рівнинний експозиція _____, ґрунт Дерново-подзолисті підріст _____, підлісок _____

Лісопатологічна характеристика насадження

Вид пошкодження насадження (лісова пожежа, буревій, сніголам, обледеніння, відмирання та всихання дерев, захаращеність, об'їдання шкідниками хвої/листя, наявність гусені, масовий літ метеликів, опадання хвої/листя, відлаушення кори на стовбурах та інші ознаки, не характерні для нормального стану дерев) _____

Ступінь пошкодження, ураження: сильне
(поодинокі, слабке, середнє, сильне)

Вид розподілу пошкоджених дерев: угруповий
(поодинокі, груповий, куртинний)

Обсяг ушкодженої деревини на 1 гектарі (окомірно) 30 куб. метрів, у тому числі сухостійної 40 куб. метрів

Ознаки погіршення стану лісових насаджень виявив:

ст майстер
(посада)

(підпис)

В.Ш. Валуца
(ініціали та прізвище)

08 12 2020 року

лісничий
(лісничий (помічник лісничого))

(підпис)

В.Ю. Савчук
(ініціали та прізвище)

08 12 2020 року*

Висновок інженера відділу (сектору) охорони і захисту лісу державного лісгосподарського (лісомисливського) підприємства або представника державного спеціалізованого лісозахисного підприємства щодо необхідності здійснення лісозахисних чи інших заходів з поліпшення санітарного стану лісів за результатами огляду санітарного стану лісової ділянки:

інженер ДП
(посада)

(підпис)

О.В. Барановська
(ініціали та прізвище)

08 12 2020 року

Додаток 2
до Санітарних правил

ПОВІДОМЛЕННЯ
про появу ознак погіршення санітарного стану лісових насаджень

Нікопольська область
(Автономна Республіка Крим, область)
ДП "Коробичинське ЛП"

(найменування власника лісів, постійного лісокористувача)

Лісництво Коробичинське урочище _____
квартал № 37 виділ № 34 ділянка № — площа 4,4 гектарів

Таксаційна характеристика насадження

Склад 108, вік 59 років, бонітет 1, середній діаметр 26 сантиметрів,
середня висота 21 метрів, повнота 0,8, тип лісу Водос, рельєф
Рівнинний експозиція —, ґрунт Дерново-дубовий підріст
—, підлісок —

Лісопатологічна характеристика насадження

Вид пошкодження насадження (лісова пожежа, буревій, сніголам, обледеніння, відмирання та всихання дерев, захаращеність, об'їдання шкідниками хвої/листя, наявність гусені, масовий літ метеликів, опадання хвої/листя, відлащення кори на стовбурах та інші ознаки, не характерні для нормального стану дерев) _____

Ступінь пошкодження, ураження: слабке
(поодинокі, слабке, середнє, сильне)

Вид розподілу пошкоджених дерев: поодинокі
(поодинокі, групові, куртинні)

Обсяг ушкодженої деревини на 1 гектарі (окомірно) 20 куб. метрів, у тому числі сухостійної 12 куб. метрів

Ознаки погіршення стану лісових насаджень виявив:

ст майстер
(посада)

(підпис)

В.М. Вавура
(ініціали та прізвище)

08 12 2020 року

лісничий
(лісничий (помічник
лісничого))

(підпис)

В.Ю. Савчук
(ініціали та прізвище)

08 12 2020 року *

Висновок інженера відділу (сектору) охорони і захисту лісу державного лісгосподарського (лісомисливського) підприємства або представника державного спеціалізованого лісозахисного підприємства щодо необхідності здійснення лісозахисних чи інших заходів з поліпшення санітарного стану лісів за результатами огляду санітарного стану лісової ділянки:

інженер ЛП
(посада)

(підпис)

О.В. Барановська
(ініціали та прізвище)

08 12 2020 року

Додаток 2
до Санітарних правил

ПОВІДОМЛЕННЯ
про появу ознак погіршення санітарного стану лісових насаджень

Нікоширська область
(Автономна Республіка Крим, область)

ДП "Коробичівське ЛП"

(найменування власника лісів, постійного лісокористувача)

Лісництво Ірпінське урочище _____
квартал № 37 виділ № 38 ділянка № _____ площа 3,5 гектарів

Таксаційна характеристика насаджень

Склад 79% вільха вік 78 років, бонітет 1, середній діаметр 34 сантиметрів,
середня висота 26 метрів, повнота 96, тип лісу ВЗД, рельєф
річковий експозиція _____, ґрунт дерново-подзолистий підріст
_____, підлісок _____

Лісопатологічна характеристика насаджень

Вид пошкодження насаджень (лісова пожежа, буревій, сніголам, обледеніння, відмирання та всихання дерев, захаращеність, об'їдання шкідниками хвої/листя, наявність гусені, масовий літ метеликів, опадання хвої/листя, відлащення кори на стовбурах та інші ознаки, не характерні для нормального стану дерев)

Ступінь пошкодження, ураження: слабке
(поодинокі, слабке, середнє, сильне)

Вид розподілу пошкоджених дерев: поодинокі
(поодинокі, груповий, куртинний)

Обсяг ушкодженої деревини на 1 гектарі (окомірно) 20 куб. метрів, у тому числі сухостійної 15 куб. метрів

Ознаки погіршення стану лісових насаджень виявив:

ст. майстер

(посада)

08 12 2020 року

лісничий

(лісничий (помічник
лісничого))

08 12 2020 року

(підпис)

(підпис)

В.М. Ратула

(ініціали та прізвище)

В.Ю. Савчук

(ініціали та прізвище)

Висновок інженера відділу (сектору) охорони і захисту лісу державного лісогосподарського (лісомисливського) підприємства або представника державного спеціалізованого лісозахисного підприємства щодо необхідності здійснення лісозахисних чи інших заходів з поліпшення санітарного стану лісів за результатами огляду санітарного стану лісової ділянки:

інженер ЛП

(посада)

08 12 2020 року

(підпис)

О.В. Барановська

(ініціали та прізвище)

Додаток 2
до Санітарних правил

ПОВІДОМЛЕННЯ
про появу ознак погіршення санітарного стану лісових насаджень

Нікоширська область
(Автономна Республіка Крим, область)
ДП "Коропичівське ЛП"

(найменування власника лісів, постійного лісокористувача)

Лісництво Коропичівське урочище _____
квартал № 40 виділ № 20 ділянка № _____ площа 1,8 гектарів

Таксаційна характеристика насаджень

Склад 109К, вік 91 років, бонітет 2, середній діаметр 30 сантиметрів,
середня висота 25 метрів, повнота 0,5, тип лісу ВІД, рельєф Річковий
Річковий експозиція _____, ґрунт дерново-подзолистий підріст _____, підлісок _____

Лісопатологічна характеристика насаджень

Вид пошкодження насаджень (лісова пожежа, буревій, сніголам, обледеніння, відмирання та всихання дерев, захаращеність, об'їдання шкідниками хвої/листя, наявність гусені, масовий літ метеликів, опадання хвої/листя, відлаушення кори на стовбурах та інші ознаки, не характерні для нормального стану дерев) кора нева, губка

Ступінь пошкодження, ураження: середнє
(поодинокі, слабке, середнє, сильне)

Вид розподілу пошкоджених дерев: поодинокі
(поодинокі, груповий, куртинний)

Обсяг ушкодженої деревини на 1 гектарі (окомірно) 30 куб. метрів, у тому числі сухостійної 22 куб. метрів

Ознаки погіршення стану лісових насаджень виявив:

<u>ст. майстер</u>	<u>[підпис]</u>	<u>В.Ш. Валуца</u>
(посада)	(підпис)	(ініціали та прізвище)
<u>08 12 2020</u> року	<u>[підпис]</u>	<u>В.Ю. Сальчук</u>
<u>лісничий</u>	(підпис)	(ініціали та прізвище)
(лісничий (помічник лісничого))		

08 12 2020 року *

Висновок інженера відділу (сектору) охорони і захисту лісу державного лісогосподарського (лісомисливського) підприємства або представника державного спеціалізованого лісозахисного підприємства щодо необхідності здійснення лісозахисних чи інших заходів з поліпшення санітарного стану лісів за результатами огляду санітарного стану лісової ділянки:

Призначити СРВ

<u>інженер ЛП</u>	<u>[підпис]</u>	<u>О.В. Бархнівська</u>
(посада)	(підпис)	(ініціали та прізвище)
<u>08 12 2020</u> року		

Додаток 2
до Санітарних правил

ПОВІДОМЛЕННЯ
про появу ознак погіршення санітарного стану лісових насаджень

Нікопольська область
(Автономна Республіка Крим, область)
ДП "Коробичинське лісгосп"

(найменування власника лісів, постійного лісокористувача)

Лісництво Ірпінське урочище _____
квартал № 41 виділ № 10 ділянка № _____ площа 40 гектарів

Таксаційна характеристика насадження

Склад 109К, вік 91 років, бонітет 1, середній діаметр 32 сантиметрів,
середня висота 26 метрів, повнота 0,55, тип лісу В200, рельєф
Рівнинний експозиція _____, ґрунт дерново-подзолисті підріст
_____, підлісок _____

Лісопатологічна характеристика насадження

Вид пошкодження насадження (лісова пожежа, буревій, сніголам, обледеніння, відмирання та всихання дерев, захаращеність, об'їдання шкідниками хвої/листя, наявність гусені, масовий літ метеликів, опадання хвої/листя, відлаущення кори на стовбурах та інші ознаки, не характерні для нормального стану дерев) коренева губка

Ступінь пошкодження, ураження: середнє
(поодинокі, слабке, середнє, сильне)

Вид розподілу пошкоджених дерев: поодинокі
(поодинокі, груповий, куртинний)

Обсяг ушкодженої деревини на 1 гектарі (окомірно) 30 куб. метрів, у тому числі сухостійної 20 куб. метрів

Ознаки погіршення стану лісових насаджень виявив:

<u>ст. майстер</u>	<u>[підпис]</u>	<u>В.Ш. Макула</u>
(посада)	(підпис)	(ініціали та прізвище)
<u>08 12 2020</u> року	<u>[підпис]</u>	<u>В.Ю. Сальчук</u>
<u>лісничий</u>	(підпис)	(ініціали та прізвище)
(лісничий (помічник лісничого))		

08 12 2020 року

Висновок інженера відділу (сектору) охорони і захисту лісу державного лісогосподарського (лісомисливського) підприємства або представника державного спеціалізованого лісозахисного підприємства щодо необхідності здійснення лісозахисних чи інших заходів з поліпшення санітарного стану лісів за результатами огляду санітарного стану лісової ділянки:

<u>інженер ЛР</u>	<u>[підпис]</u>	<u>О.В. Барановська</u>
(посада)	(підпис)	(ініціали та прізвище)
<u>08 12 2020</u> року		

Додаток 2
до Санітарних правил

ПОВІДОМЛЕННЯ
про появу ознак погіршення санітарного стану лісових насаджень

Нікоширська область
(Автономна Республіка Крим, область)
ДП "Коропінське ЛП"

(найменування власника лісів, постійного лісокористувача)

Лісництво Кропивницьке урочище _____
квартал № 41 виділ № 24 ділянка № _____ площа 1,3 гектарів

Таксаційна характеристика насадження

Склад 109К, вік 91 років, бонітет 2, середній діаметр 30 сантиметрів,
середня висота 25 метрів, повнота 0,55, тип лісу ВЛС, рельєф
рівнинний експозиція _____, ґрунт жорновий/дошестий підріст
105, підлісок _____

Лісопатологічна характеристика насадження

Вид пошкодження насадження (лісова пожежа, буревій, сніголам, обледеніння, відмирання та всихання дерев, захаращеність, об'їдання шкідниками хвої/листя, наявність гусені, масовий літ метеликів, опадання хвої/листя, відлущення кори на стовбурах та інші ознаки, не характерні для нормального стану дерев) коренева гниль

Ступінь пошкодження, ураження: середнє
(поодинокі, слабе, середнє, сильне)

Вид розподілу пошкоджених дерев: груповий
(поодинокі, груповий, куртинний)

Обсяг ушкодженої деревини на 1 гектарі (окоірно) 30 куб. метрів, у тому числі сухостійної 21 куб. метрів

Ознаки погіршення стану лісових насаджень виявив:

ст майстер _____ В.В. Валуца
(посада) (підпис) (ініціали та прізвище)

08 12 2020 року _____
лісничий _____ В.Ю. Сальчук
(лісничий (помічник лісничого) (підпис) (ініціали та прізвище)

08 12 2020 року

Висновок інженера відділу (сектору) охорони і захисту лісу державного лісогосподарського (лісомисливського) підприємства або представника державного спеціалізованого лісозахисного підприємства щодо необхідності здійснення лісозахисних чи інших заходів з поліпшення санітарного стану лісів за результатами огляду санітарного стану лісової ділянки:

Призначити СРВ
інженер ЛП _____ О.В. Барановська
(посада) (підпис) (ініціали та прізвище)

08 12 2020 року

Додаток 2
до Санітарних правил

ПОВІДОМЛЕННЯ
про появу ознак погіршення санітарного стану лісових насаджень

Нікопольська область
(Автономна Республіка Крим, область)
ДП "Коробичинське ДП"

(найменування власника лісів, постійного лісокористувача)

Лісництво Трошківське урочище _____
квартал № 41 виділ № 16 ділянка № 1 площа 1,2 гектарів

Таксаційна характеристика насадження

Склад 109К, вік 92 років, бонітет 1, середній діаметр 32 сантиметрів,
середня висота 18 метрів, повнота 0,5, тип лісу Водне, рельєф
Рівнинний експозиція _____, ґрунт дерновопідзолисті підріст
_____, підлісок бзр

Лісопатологічна характеристика насадження

Вид пошкодження насадження (лісова пожежа, буревій, сніголам, обледеніння, відмирання та всихання дерев, захаращеність, об'їдання шкідниками хвої/листя, наявність гусені, масовий літ метеликів, опадання хвої/листя, відлащення кори на стовбурах та інші ознаки, не характерні для нормального стану дерев) коренева гниль

Ступінь пошкодження, ураження: середнє
(поодинокі, слабе, середнє, сильне)

Вид розподілу пошкоджених дерев: груповий
(поодинокі, груповий, куртинний)

Обсяг ушкодженої деревини на 1 гектарі (окомірно) 30 куб. метрів, у тому числі сухостійної 22 куб. метрів

Ознаки погіршення стану лісових насаджень виявив:

ст майстер

(посада)

(підпис)

В.М. Водула
(ініціали та прізвище)

08 12 2020 року

лісничий

(лісничий (помічник
лісничого))

(підпис)

В.Ю. Савчук
(ініціали та прізвище)

08 12 2020 року

Висновок інженера відділу (сектору) охорони і захисту лісу державного лісогосподарського (лісомисливського) підприємства або представника державного спеціалізованого лісозахисного підприємства щодо необхідності здійснення лісозахисних чи інших заходів з поліпшення санітарного стану лісів за результатами огляду санітарного стану лісової ділянки:

інженер ДП

(посада)

(підпис)

О.В. Барановська
(ініціали та прізвище)

08 12 2020 року

Додаток 2
до Санітарних правил

ПОВІДОМЛЕННЯ
про появу ознак погіршення санітарного стану лісових насаджень

Нікопольська область
(Автономна Республіка Крим, область)
ДП "Коробичинське лісгосп"

(найменування власника лісів, постійного лісокористувача)

Лісництво Трошківське урочище _____
квартал № 42 виділ № 9 ділянка № _____ площа 1,6 гектарів

Таксаційна характеристика насадження

Склад 109К, вік 91 років, бонітет 1, середній діаметр 36 сантиметрів,
середня висота 27 метрів, повнота 96, тип лісу Вале, рельєф
Рівнинний експозиція _____, ґрунт дерново-гумусовий підріст
_____, підлісок _____

Лісопатологічна характеристика насадження

Вид пошкодження насадження (лісова пожежа, буревій, сніголам, обледеніння, відмирання та всихання дерев, захаращеність, об'їдання шкідниками хвої/листя, наявність гусені, масовий літ метеликів, опадання хвої/листя, відлаущення кори на стовбурах та інші ознаки, не характерні для нормального стану дерев) Коренева гниль

Ступінь пошкодження, ураження: середнь
(поодинокі, слабкі, середні, сильні)

Вид розподілу пошкоджених дерев: груповий
(поодинокі, групові, куртинні)

Обсяг ушкодженої деревини на 1 гектарі (окомірно) 55 куб. метрів, у тому числі сухостійної 27 куб. метрів

Ознаки погіршення стану лісових насаджень виявив:

<u>ст майстер</u>	<u>[підпис]</u>	<u>В.М. Ващенко</u>
(посада)	(підпис)	(ініціали та прізвище)
<u>08 12 2020</u> року	<u>[підпис]</u>	<u>В.Ю. Савчук</u>
<u>лісничий</u>	(підпис)	(ініціали та прізвище)
(лісничий (помічник лісничого))		

08 12 2020 року *

Висновок інженера відділу (сектору) охорони і захисту лісу державного лісогосподарського (лісомисливського) підприємства або представника державного спеціалізованого лісозахисного підприємства щодо необхідності здійснення лісозахисних чи інших заходів з поліпшення санітарного стану лісів за результатами огляду санітарного стану лісової ділянки:

призначити СРВ
інженер ЛГ [підпис] О.В. Барановська
(посада) (підпис) (ініціали та прізвище)
08 12 2020 року

Додаток 2
до Санітарних правил

ПОВІДОМЛЕННЯ
про появу ознак погіршення санітарного стану лісових насаджень

Нікопольська область
(Автономна Республіка Крим, область)
ДП "Коробичівське ДП"

(найменування власника лісів, постійного лісокористувача)

Лісництво Трошківське урочище _____
квартал № 45 виділ № 46 ділянка № _____ площа 1,3 гектарів

Таксаційна характеристика насадження

Склад 103, вік 81 років, бонітет 1, середній діаметр 32 сантиметрів,
середня висота 26 метрів, повнота 0,6, тип лісу Вале, рельєф
Рівнинний експозиція _____, ґрунт дерново-бурий підріст
_____, підлісок _____

Лісопатологічна характеристика насадження

Вид пошкодження насадження (лісова пожежа, буревій, сніголам, обледеніння, відмирання та всихання дерев, захаращеність, об'їдання шкідниками хвої/листя, наявність гусені, масовий літ метеликів, опадання хвої/листя, відлаущення кори на стовбурах та інші ознаки, не характерні для нормального стану дерев) _____

Ступінь пошкодження, ураження: сильне
(поодинокі, слабке, середнє, сильне)

Вид розподілу пошкоджених дерев: ушкодж.
(поодинокі, групові, куртинні)

Обсяг ушкодженої деревини на 1 гектарі (окомірно) 40 куб. метрів, у тому числі сухостійної 32 куб. метрів

Ознаки погіршення стану лісових насаджень виявив:

ст. майстер

(посада)

(підпис)

В.М. Вануша

(ініціали та прізвище)

08 12 2020 року

лісничий

(лісничий (помічник
лісничого)

(підпис)

В.Ю. Савчук

(ініціали та прізвище)

08 12 2020 року

Висновок інженера відділу (сектору) охорони і захисту лісу державного лісогосподарського (лісомисливського) підприємства або представника державного спеціалізованого лісозахисного підприємства щодо необхідності здійснення лісозахисних чи інших заходів з поліпшення санітарного стану лісів за результатами огляду санітарного стану лісової ділянки:

інженер ЛР

(посада)

(підпис)

О.В. Барановська

(ініціали та прізвище)

08 12 2020 року

ПОВІДОМЛЕННЯ
про появу ознак погіршення санітарного стану лісових насаджень

Житомирська
(Автономна Республіка Крим, область)

ДП «Коростишівське ЛГ»

(найменування власника лісів, постійного лісокористувача)

Лісництво Смолівське урочище основ. масив
квартал № 4 виділ № 3 ділянка № _____ Площа 6,3 га

Таксаційна характеристика насадження

Склад 100%, вік 96 років, бонітет 1а, середній діаметр 40 см,
середня висота 32 м, повнота 0,6, тип лісу С2М4С, рельєф хвилястий,
експозиція —, ґрунт серпентинізований, підріст геліопітис, підлісок МЗ, МЗ, КУЛ

Лісопатологічна характеристика насадження

Вид пошкодження насадження (лісова пожежа, буревій, сніголам, обледеніння, відмирання та всихання дерев, захаращеність, об'їдання шкідниками хвої/листя, наявність гусені, масовий літ метеликів, опадання хвої/листя, відлущення кори на стовбурах та інші ознаки, не характерні для нормального стану дерев)

Ступінь пошкодження, ураження: алеми

(поодинокі, слабке, середнє, сильне)

Вид розподілу пошкоджених дерев: груповий

(поодинокі, груповий, куртинний)

Обсяг ушкодженої деревини на 1 гектарі (окомірно) 30 куб. метрів, у тому числі сухостійної 15 куб. метрів

Ознаки погіршення стану лісових насаджень виявив:

старший майстер лісу

(посада)

(підпис)

(ініціали та прізвище)

9.12.20р.

помічник лісничого

(лісничий (помічник лісничого))

(підпис)

(ініціали та прізвище)

9.12.20р.

Висновок інженера відділу (сектору) охорони і захисту лісу державного лісогосподарського (лісомисливського) підприємства або представника державного спеціалізованого лісозахисного підприємства щодо необхідності здійснення лісозахисних чи інших заходів з поліпшення санітарного стану лісів за результатами огляду санітарного стану лісової ділянки: потребують проведення СРВ

Інженер ОЗЛ

(посада)

(підпис)

В.О Карпенко

(ініціали та прізвище)

9.12.20р.

ПОВІДОМЛЕННЯ
про появу ознак погіршення санітарного стану лісових насаджень

Житомирська
(Автономна Республіка Крим, область)

ДП «Коростишівське ЛГ»
(найменування власника лісів, постійного лісокористувача)

Лісництво Смолівське урочище основ.массив
квартал № 5 виділ № 6 ділянка № _ Площа 1,6 га

Таксаційна характеристика насаджень

Склад 10С, вік 60 років, бонітет 15 середній діаметр 30 см,
середня висота 27 м, повнота 0,75, тип лісу С2МДС, рельєф рівнинний,
експозиція —, ґрунт дерново-підзолистий, підріст —, підлісок —

Лісопатологічна характеристика насаджень

Вид пошкодження насаджень (лісова пожежа, буревій, сніголам, обледеніння, відмирання та всихання дерев, захаращеність, об'їдання шкідниками хвої/листя, наявність гусені, масовий літ метеликів, опадання хвої/листя, відлущення кори на стовбурах та інші ознаки, не характерні для нормального стану дерев)

Ступінь пошкодження, ураження: сильне

(поодинокі, слабке, середнє, сильне)

Вид розподілу пошкоджених дерев: груповий

(поодинокий, груповий, куртинний)

Обсяг ушкодженої деревини на 1 гектарі (окоірно) 40 куб. метрів, у тому числі сухостійної 25 куб. метрів

Ознаки погіршення стану лісових насаджень виявив:

старший майстер лісу

(посада)

(підпис)

(ініціали та прізвище)

9.12.20р.

помічник лісничого

(лісничий (помічник лісничого))

(підпис)

(ініціали та прізвище)

9.12.20р.

Висновок інженера відділу (сектору) охорони і захисту лісу державного лісогосподарського (лісомисливського) підприємства або представника державного спеціалізованого лісозахисного підприємства щодо необхідності здійснення лісозахисних чи інших заходів з поліпшення санітарного стану лісів за результатами огляду санітарного стану лісової ділянки: необхідне проведення СРВ

Інженер ОЗЛ

(посада)

(підпис)

В.О Карпенко

(ініціали та прізвище)

9.12.20р.

ПОВІДОМЛЕННЯ
про появу ознак погіршення санітарного стану лісових насаджень

Житомирська
(Автономна Республіка Крим, область)

ДП «Коростишівське ЛГ»

(найменування власника лісів, постійного лісокористувача)

Лісництво Смолівське урочище основ. масив
квартал № 5 виділ № 4 ділянка № _____ Площа 1,2 га

Таксаційна характеристика насадження

Склад 100%, вік 88 років, бонітет 12, середній діаметр 30 см,
середня висота 24 м, повнота 0,75, тип лісу С2МДС, рельєф рівнинний,
експозиція _____, ґрунт дерново-підзолистий, підріст _____, підлісок листяно-хвойний

Лісопатологічна характеристика насадження

Вид пошкодження насадження (лісова пожежа, буревій, сніголам, обледеніння, відмирання та всихання дерев, захаращеність, об'їдання шкідниками хвої/листя, наявність гусені, масовий літ метеликів, опадання хвої/листя, відлущення кори на стовбурах та інші ознаки, не характерні для нормального стану дерев)

Ступінь пошкодження, ураження: сильне

(поодинокі, слабке, середнє, сильне)

Вид розподілу пошкоджених дерев: груповий

(поодинокий, груповий, куртинний)

Обсяг ушкодженої деревини на 1 гектарі (окомірно) 40 куб. метрів, у тому числі сухостійної 25 куб. метрів

Ознаки погіршення стану лісових насаджень виявив:

старший майстер лісу

(посада)

(підпис)

(ініціали та прізвище)

9.12.20р.

помічник лісничого

(лісничий (помічник лісничого))

(підпис)

(ініціали та прізвище)

9.12.20р.

Висновок інженера відділу (сектору) охорони і захисту лісу державного лісогосподарського (лісомисливського) підприємства або представника державного спеціалізованого лісозахисного підприємства щодо необхідності здійснення лісозахисних чи інших заходів з поліпшення санітарного стану лісів за результатами огляду санітарного стану лісової ділянки: потребує проведення СРВ

Інженер ОЗЛ

(посада)

(підпис)

В.О Карпенко

(ініціали та прізвище)

9.12.20р.

ПОВІДОМЛЕННЯ
про появу ознак погіршення санітарного стану лісових насаджень

Житомирська
(Автономна Республіка Крим, область)

ДП «Коростишівське ЛГ»

(найменування власника лісів, постійного лісокористувача)

Лісництво Смолівське урочище основ. масив
квартал № 11 виділ № 6 ділянка № _ Площа 1,2 га

Таксаційна характеристика насаджень

Склад 991Вмч, вік 76 років, бонітет 1а, середній діаметр 32 см,
середня висота 29 м, повнота 0,85, тип лісу ОЗМДС, рельєф рівнинний,
експозиція -, ґрунт дерново-листяний, підріст -, підлісок листяний

Лісопатологічна характеристика насаджень

Вид пошкодження насаджень (лісова пожежа, буревій, сніголам, обледеніння, відмирання та всихання дерев, захаращеність, об'їдання шкідниками хвої/листя, наявність гусені, масовий літ метеликів, опадання хвої/листя, відлущення кори на стовбурах та інші ознаки, не характерні для нормального стану дерев)

Ступінь пошкодження, ураження: сильне

(поодинокі, слабке, середнє, сильне)

Вид розподілу пошкоджених дерев: груповий

(поодинокі, груповий, куртинний)

Обсяг ушкодженої деревини на 1 гектарі (окомірно) 25 куб. метрів, у тому числі сухостійної 15 куб. метрів

Ознаки погіршення стану лісових насаджень виявив:

старший майстер лісу

(посада)

(підпис)

(ініціали та прізвище)

9.12.20р.

помічник лісничого

(лісничий (помічник лісничого))

(підпис)

(ініціали та прізвище)

9.12.20р.

Висновок інженера відділу (сектору) охорони і захисту лісу державного лісогосподарського (лісомисливського) підприємства або представника державного спеціалізованого лісозахисного підприємства щодо необхідності здійснення лісозахисних чи інших заходів з поліпшення санітарного стану лісів за результатами огляду санітарного стану лісової ділянки: потребує втручання СРВ

Інженер ОЗЛ

(посада)

(підпис)

В.О Карпенко

(ініціали та прізвище)

9.12.20р.

ПОВІДОМЛЕННЯ
про появу ознак погіршення санітарного стану лісових насаджень

Житомирська
(Автономна Республіка Крим, область)

ДП «Коростишівське ЛГ»
(найменування власника лісів, постійного лісокористувача)

Лісництво Смолівське урочище основ. масив
квартал № 14 виділ № 16 ділянка № 3 Площа 3,4 га

Таксаційна характеристика насадження

Склад 100% Б+Дз вік 101 років, бонітет 1 середній діаметр 40 см,
середня висота 29 м, повнота 0,6, тип лісу СДНДС, рельєф рівнинний
експозиція -, ґрунт дерново-підзолистий, підріст -, підлісок К, У, МРЗ

Лісопатологічна характеристика насадження

Вид пошкодження насадження (лісова пожежа, буревій, сніголам, обледеніння, відмирання та всихання дерев, захаращеність, об'їдання шкідниками хвої/листя, наявність гусені, масовий літ метеликів, опадання хвої/листя, відлущення кори на стовбурах та інші ознаки, не характерні для нормального стану дерев)

Ступінь пошкодження, ураження: сильне

(поодинокі, слабке, середнє, сильне)

Вид розподілу пошкоджених дерев: груповий

(поодинокі, груповий, куртинний)

Обсяг ушкодженої деревини на 1 гектарі (окомірно) 40 куб. метрів, у тому числі сухостійної 20 куб. метрів

Ознаки погіршення стану лісових насаджень виявив:

старший майстер лісу

(посада)

(підпис)

(ініціали та прізвище)

9.12.20р.

помічник лісничого

(лісничий (помічник лісничого))

(підпис)

(ініціали та прізвище)

9.12.20р.

Висновок інженера відділу (сектору) охорони і захисту лісу державного лісогосподарського (лісомисливського) підприємства або представника державного спеціалізованого лісозахисного підприємства щодо необхідності здійснення лісозахисних чи інших заходів з поліпшення санітарного стану лісів за результатами огляду санітарного стану лісової ділянки: потребує проведення СРВ

Інженер ОЗЛ

(посада)

(підпис)

В.О Карпенко

(ініціали та прізвище)

9.12.20р.

ПОВІДОМЛЕННЯ
про появу ознак погіршення санітарного стану лісових насаджень

Житомирська
(Автономна Республіка Крим, область)

ДП «Коростишівське ЛГ»

(найменування власника лісів, постійного лісокористувача)

Лісництво Смолівське урочище основ. масив
квартал № 27 виділ № 6 ділянка № 1 Площа 10,0 га

Таксаційна характеристика насадження

Склад 99% Бк + Дк, вік 86 років, бонітет 10, середній діаметр 32 см, ☒
середня висота 0,29 м, повнота 0,65, тип лісу БЗДС, рельєф рівнинний
експозиція —, ґрунт дерново-чорн., підріст —, підлісок трз, кул

Лісопатологічна характеристика насадження

Вид пошкодження насадження (лісова пожежа, буревій, сніголам, обледеніння, відмирання та всихання дерев, захаращеність, об'їдання шкідниками хвої/листя, наявність гусені, масовий літ метеликів, опадання хвої/листя, відлущення кори на стовбурах та інші ознаки, не характерні для нормального стану дерев)

Ступінь пошкодження, ураження: сильне

(поодинокі, слабке, середнє, сильне)

Вид розподілу пошкоджених дерев: груповий

(поодинокі, груповий, куртинний)

Обсяг ушкодженої деревини на 1 гектарі (окомірно) 35 куб. метрів, у тому числі сухостійної 15 куб. метрів

Ознаки погіршення стану лісових насаджень виявив:

старший майстер лісу

(посада)

(підпис)

(ініціали та прізвище)

9.12.20р.

помічник лісничого

(лісничий (помічник лісничого))

(підпис)

(ініціали та прізвище)

9.12.20р.

Висновок інженера відділу (сектору) охорони і захисту лісу державного лісогосподарського (лісомисливського) підприємства або представника державного спеціалізованого лісозахисного підприємства щодо необхідності здійснення лісозахисних чи інших заходів з поліпшення санітарного стану лісів за результатами огляду санітарного стану лісової ділянки: потрібно проведення СРВ

Інженер ОЗЛ

(посада)

(підпис)

В.О Карпенко

(ініціали та прізвище)

9.12.20р.

ПОВІДОМЛЕННЯ
про появу ознак погіршення санітарного стану лісових насаджень

Житомирська
(Автономна Республіка Крим, область)

ДП «Коростишівське ЛГ»

(найменування власника лісів, постійного лісокористувача)

Лісництво Смолівське урочище основ. масив
квартал № 29 виділ № 20 ділянка № Площа 6,3 га

Таксаційна характеристика насадження

Склад 100, вік 66 років, бонітет 1 середній діаметр 28 см,
середня висота 23 м, повнота 0,45, тип лісу ВСАС, рельєф рівнин.,
експозиція , ґрунт дерново-підзоли., підріст 100, підлісок КЧП, МРЗ

Лісопатологічна характеристика насадження

Вид пошкодження насадження (лісова пожежа, буревій, сніголам, обледеніння, відмирання та всихання дерев, захаращеність, об'їдання шкідниками хвої/листя, наявність гусені, масовий літ метеликів, опадання хвої/листя, відлущення кори на стовбурах та інші ознаки, не характерні для нормального стану дерев)

Ступінь пошкодження, ураження: сильне

(поодинокі, слабке, середнє, сильне)

Вид розподілу пошкоджених дерев: груповий

(поодинокий, груповий, куртинний)

Обсяг ушкодженої деревини на 1 гектарі (окомірно) 35 куб. метрів, у тому числі сухостійної 20 куб. метрів

Ознаки погіршення стану лісових насаджень виявив:

старший майстер лісу

(посада)

(підпис)

(ініціали та прізвище)

10.12.20р.

помічник лісничого

(лісничий (помічник лісничого))

(підпис)

(ініціали та прізвище)

10.12.20р.

Висновок інженера відділу (сектору) охорони і захисту лісу державного лісогосподарського (лісомисливського) підприємства або представника державного спеціалізованого лісозахисного підприємства щодо необхідності здійснення лісозахисних чи інших заходів з поліпшення санітарного стану лісів за результатами огляду санітарного стану лісової ділянки: потребує проведення СРВ

Інженер ОЗЛ

(посада)

(підпис)

В.О Карпенко

(ініціали та прізвище)

10.12.20р.

ПОВІДОМЛЕННЯ
про появу ознак погіршення санітарного стану лісових насаджень

Житомирська
(Автономна Республіка Крим, область)

ДП «Коростишівське ЛГ»

(найменування власника лісів, постійного лісокористувача)

Лісництво Смолівське урочище основ. масив
квартал № 34 виділ № 7 ділянка № 1 Площа 10,0 га

Таксаційна характеристика насадження

Склад 100% Рз, вік 86 років, бонітет 1 середній діаметр 36 см,
середня висота 28 м, повнота 0,6, тип лісу С2МДС, рельєф рівнин.,
експозиція -, ґрунт дрібно-підзол, підріст -, підлісок РЗ, КУЛ, МДС, БЗ

Лісопатологічна характеристика насадження

Вид пошкодження насадження (лісова пожежа, буревій, сніголам, обледеніння, відмирання та всихання дерев, захаращеність, об'їдання шкідниками хвої/листя, наявність гусені, масовий літ метеликів, опадання хвої/листя, відлущення кори на стовбурах та інші ознаки, не характерні для нормального стану дерев)

Ступінь пошкодження, ураження: сильне

(поодинокі, слабке, середнє, сильне)

Вид розподілу пошкоджених дерев: груповий

(поодинокий, груповий, куртинний)

Обсяг ушкодженої деревини на 1 гектарі (окомірно) 20 куб. метрів, у тому числі сухостійної 15 куб. метрів

Ознаки погіршення стану лісових насаджень виявив:

старший майстер лісу

(посада)

(підпис)

Антощенко О.Б.

(ініціали та прізвище)

10.12.20р.

помічник лісничого

(лісничий (помічник лісничого))

(підпис)

Бісмант В.В.

(ініціали та прізвище)

10.12.20р.

Висновок інженера відділу (сектору) охорони і захисту лісу державного лісогосподарського (лісомисливського) підприємства або представника державного спеціалізованого лісозахисного підприємства щодо необхідності здійснення лісозахисних чи інших заходів з поліпшення санітарного стану лісів за результатами огляду санітарного стану лісової ділянки: потребує проведення СРВ

Інженер ОЗЛ

(посада)

(підпис)

В.О Карпенко

(ініціали та прізвище)

10.12.20р.

ПОВІДОМЛЕННЯ
про появу ознак погіршення санітарного стану лісових насаджень

Житомирська
(Автономна Республіка Крим, область)

ДП «Коростишівське ЛГ»

(найменування власника лісів, постійного лісокористувача)

Лісництво Смолівське урочище основ. масив
квартал № 39 виділ № 18 ділянка № Площа 1,9 га

Таксаційна характеристика насадження

Склад 100% Д₂ + Б₁, вік 91 років, бонітет 1, середній діаметр 36 см,
середня висота 28 м, повнота 0,4, тип лісу С 2 М Б С, рельєф рівнин.,
експозиція , ґрунт дерново-підзолистий, підріст 100%, підлісок

Лісопатологічна характеристика насадження

Вид пошкодження насадження (лісова пожежа, буревій, сніголам, обледеніння, відмирання та всихання дерев, захаращеність, об'їдання шкідниками хвої/листя, наявність гусені, масовий літ метеликів, опадання хвої/листя, відлущення кори на стовбурах та інші ознаки, не характерні для нормального стану дерев)

Ступінь пошкодження, ураження: сильне

(поодинокі, слабке, середнє, сильне)

Вид розподілу пошкоджених дерев: груповий

(поодинокий, груповий, куртинний)

Обсяг ушкодженої деревини на 1 гектарі (окомірно) 30 куб. метрів, у тому числі сухостійної 20 куб. метрів

Ознаки погіршення стану лісових насаджень виявив:

старший майстер лісу

(посада)

(підпис)

(ініціали та прізвище)

10.12.20р.

помічник лісничого

(лісничий (помічник лісничого))

(підпис)

(ініціали та прізвище)

10.12.20р.

Висновок інженера відділу (сектору) охорони і захисту лісу державного лісгосподарського (лісомисливського) підприємства або представника державного спеціалізованого лісозахисного підприємства щодо необхідності здійснення лісозахисних чи інших заходів з поліпшення санітарного стану лісів за результатами огляду санітарного стану лісової ділянки: потреба в проведенні СРВ

Інженер ОЗЛ

(посада)

(підпис)

В.О Карпенко

(ініціали та прізвище)

10.12.20р.

ПОВІДОМЛЕННЯ
про появу ознак погіршення санітарного стану лісових насаджень

Житомирська
(Автономна Республіка Крим, область)

ДП «Коростишівське ЛГ»

(найменування власника лісів, постійного лісокористувача)

Лісництво Смолівське урочище основ. масив
квартал № 48 виділ № 16 ділянка № Площа 2,4 га

Таксаційна характеристика насадження

Склад 991Р, вік 60 років, бонітет 15 середній діаметр 20 см,
середня висота 24 м, повнота 0,8, тип лісу В2ВС, рельєф рівнин.,
експозиція , ґрунт дерново-підп., підріст , підлісок Куп.

Лісопатологічна характеристика насадження

Вид пошкодження насадження (лісова пожежа, буревій, сніголам, обледеніння, відмирання та всихання дерев, захаращеність, об'їдання шкідниками хвої/листя, наявність гусені, масовий літ метеликів, опадання хвої/листя, відлущення кори на стовбурах та інші ознаки, не характерні для нормального стану дерев)

Ступінь пошкодження, ураження: сильне

(поодинокі, слабке, середнє, сильне)

Вид розподілу пошкоджених дерев: груповий

(поодинокий, груповий, куртинний)

Обсяг ушкодженої деревини на 1 гектарі (окомірно) 30 куб. метрів, у тому числі сухостійної 20 куб. метрів

Ознаки погіршення стану лісових насаджень виявив:

старший майстер лісу

(посада)

(підпис)

(ініціали та прізвище)

10.12.20р.

помічник лісничого

(лісничий (помічник лісничого))

(підпис)

(ініціали та прізвище)

10.12.20р.

Висновок інженера відділу (сектору) охорони і захисту лісу державного лісогосподарського (лісомисливського) підприємства або представника державного спеціалізованого лісозахисного підприємства щодо необхідності здійснення лісозахисних чи інших заходів з поліпшення санітарного стану лісів за результатами огляду санітарного стану лісової ділянки: потребує проведення СРВ

Інженер ОЗЛ

(посада)

(підпис)

В.О Карпенко

(ініціали та прізвище)

10.12.20р.

ПОВІДОМЛЕННЯ
про появу ознак погіршення санітарного стану лісових насаджень

Житомирська
(Автономна Республіка Крим, область)

ДП «Коростишівське ЛГ»

(найменування власника лісів, постійного лісокористувача)

Лісництво Смолівське урочище основ. масив
квартал № 54 виділ № 18 ділянка № _ Площа 1,1 га

Таксаційна характеристика насадження

Склад 90% Д, вік 82 років, бонітет 1а, середній діаметр 38 см,
середня висота 30 м, повнота 0,55, тип лісу С2НДС, рельєф рівнин.,
експозиція -, ґрунт дерново-підзоли, підріст -, підлісок лиш.

Лісопатологічна характеристика насадження

Вид пошкодження насадження (лісова пожежа, буревій, сніголам, обледеніння, відмирання та всихання дерев, захаращеність, об'їдання шкідниками хвої/листя, наявність гусені, масовий літ метеликів, опадання хвої/листя, відлущення кори на стовбурах та інші ознаки, не характерні для нормального стану дерев)

Ступінь пошкодження, ураження: сильне

(поодинокі, слабке, середнє, сильне)

Вид розподілу пошкоджених дерев: груповий

(поодинокий, груповий, куртинний)

Обсяг ушкодженої деревини на 1 гектарі (околірно) 30 куб. метрів, у тому числі сухостійної 20 куб. метрів

Ознаки погіршення стану лісових насаджень виявив:

старший майстер лісу

(посада)

(підпис)

(ініціали та прізвище)

9.12.20р.

помічник лісничого

(лісничий (помічник лісничого))

(підпис)

(ініціали та прізвище)

9.12.20р.

Висновок інженера відділу (сектору) охорони і захисту лісу державного лісгосподарського (лісомисливського) підприємства або представника державного спеціалізованого лісозахисного підприємства щодо необхідності здійснення лісозахисних чи інших заходів з поліпшення санітарного стану лісів за результатами огляду санітарного стану лісової ділянки: потребует проведення СРВ

Інженер ОЗЛ

(посада)

(підпис)

В.О Карпенко

(ініціали та прізвище)

9.12.20р.

ПОВІДОМЛЕННЯ
про появу ознак погіршення санітарного стану лісових насаджень

Житомирська
(Автономна Республіка Крим, область)

ДП «Коростишівське ЛГ»

(найменування власника лісів, постійного лісокористувача)

Лісництво Смолівське урочище основ. масив
квартал № 54 виділ № 14 ділянка № Площа 1,4 га

Таксаційна характеристика насадження

Склад 100% Дз, вік 56 років, бонітет 15 середній діаметр 26 см,
середня висота 24 м, повнота 0,65, тип лісу С2МДС, рельєф рівнинний,
експозиція , ґрунт дерново-чорноземний, підріст , підлісок

Лісопатологічна характеристика насадження

Вид пошкодження насадження (лісова пожежа, буревій, сніголам, обледеніння, відмирання та всихання дерев, захаращеність, об'їдання шкідниками хвої/листя, наявність гусені, масовий літ метеликів, опадання хвої/листя, відлущення кори на стовбурах та інші ознаки, не характерні для нормального стану дерев)

Ступінь пошкодження, ураження: сильне

(поодинокі, слабке, середнє, сильне)

Вид розподілу пошкоджених дерев: груповий

(поодинокі, груповий, куртинний)

Обсяг ушкодженої деревини на 1 гектарі (окомірно) 50 куб. метрів, у тому числі сухостійної 25 куб. метрів

Ознаки погіршення стану лісових насаджень виявив:

старший майстер лісу

(посада)

(підпис)

(ініціали та прізвище)

9.12.20р.

помічник лісничого

(лісничий (помічник лісничого))

(підпис)

(ініціали та прізвище)

9.12.20р.

Висновок інженера відділу (сектору) охорони і захисту лісу державного лісогосподарського (лісомисливського) підприємства або представника державного спеціалізованого лісозахисного підприємства щодо необхідності здійснення лісозахисних чи інших заходів з поліпшення санітарного стану лісів за результатами огляду санітарного стану лісової ділянки: потребує проведення СРВ

Інженер ОЗЛ

(посада)

(підпис)

В.О Карпенко

(ініціали та прізвище)

9.12.20р.

ПОВІДОМЛЕННЯ
про появу ознак погіршення санітарного стану лісових насаджень

Житомирська
(Автономна Республіка Крим, область)

ДП «Коростишівське ЛГ»

(найменування власника лісів, постійного лісокористувача)

Лісництво Смолівське урочище основ. масив
квартал № 57 виділ № 18 ділянка № _____ Площа 0,7 га

Таксаційна характеристика насадження

Склад 10Q+2J+B, вік 85 років, бонітет 15 середній діаметр 28 см,
середня висота 28 м, повнота 0,65, тип лісу СНДС, рельєф рівнинний,
експозиція _____, ґрунт дерново-підзоли, підріст _____, підлісок _____

Лісопатологічна характеристика насадження

Вид пошкодження насадження (лісова пожежа, буревій, сніголам, обледеніння, відмирання та всихання дерев, захаращеність, об'їдання шкідниками хвої/листя, наявність гусені, масовий літ метеликів, опадання хвої/листя, відлущення кори на стовбурах та інші ознаки, не характерні для нормального стану дерев)

Ступінь пошкодження, ураження: сильне

(поодинокі, слабке, середнє, сильне)

Вид розподілу пошкоджених дерев: груповий

(поодинокий, груповий, куртинний)

Обсяг ушкодженої деревини на 1 гектарі (окомірно) 50 куб. метрів, у тому числі сухостійної 25 куб. метрів

Ознаки погіршення стану лісових насаджень виявив:

старший майстер лісу

(посада)

(підпис)

(ініціали та прізвище)

9.12.2019.

помічник лісничого

(лісничий (помічник лісничого))

(підпис)

(ініціали та прізвище)

9.12.2019.

Висновок інженера відділу (сектору) охорони і захисту лісу державного лісогосподарського (лісомисливського) підприємства або представника державного спеціалізованого лісозахисного підприємства щодо необхідності здійснення лісозахисних чи інших заходів з поліпшення санітарного стану лісів за результатами огляду санітарного стану лісової ділянки: потреба + проведення СРВ

Інженер ОЗЛ

(посада)

(підпис)

В.О Карпенко

(ініціали та прізвище)

9.12.2019.

ПОВІДОМЛЕННЯ
про появу ознак погіршення санітарного стану лісових насаджень

Житомирська
(Автономна Республіка Крим, область)

ДП «Коростишівське ЛГ»

(найменування власника лісів, постійного лісокористувача)

Лісництво Смолівське урочище основ. масив
квартал № 59 виділ № 4 ділянка № Площа 4,0 га

Таксаційна характеристика насадження

Склад СХЗРІБнІОс, вік 40 років, бонітет 15 середній діаметр 36 см, ☒
середня висота 29 м, повнота 0,6, тип лісу СЗРІОС, рельєф рівнинний
експозиція , ґрунт дрібно-шаруватий, підріст , підлісок

Лісопатологічна характеристика насадження

Вид пошкодження насадження (лісова пожежа, буревій, сніголам, обледеніння, відмирання та всихання дерев, захаращеність, об'їдання шкідниками хвої/листя, наявність гусені, масовий літ метеликів, опадання хвої/листя, відлущення кори на стовбурах та інші ознаки, не характерні для нормального стану дерев)

Ступінь пошкодження, ураження: сильне

(поодинокі, слабке, середнє, сильне)

Вид розподілу пошкоджених дерев: груповий

(поодинокий, груповий, куртинний)

Обсяг ушкодженої деревини на 1 гектарі (окомірно) 40 куб. метрів, у тому числі сухостійної 20 куб. метрів

Ознаки погіршення стану лісових насаджень виявив:

старший майстер лісу

(посада)

(підпис)

(ініціали та прізвище)

10.12.2019.

помічник лісничого

(лісничий (помічник лісничого))

(підпис)

(ініціали та прізвище)

10.12.2019.

Висновок інженера відділу (сектору) охорони і захисту лісу державного лісогосподарського (лісомисливського) підприємства або представника державного спеціалізованого лісозахисного підприємства щодо необхідності здійснення лісозахисних чи інших заходів з поліпшення санітарного стану лісів за результатами огляду санітарного стану лісової ділянки: потребує проведення СРВ

Інженер ОЗЛ

(посада)

(підпис)

В.О Карпенко

(ініціали та прізвище)

10.12.2019.

ПОВІДОМЛЕННЯ
про появу ознак погіршення санітарного стану лісових насаджень

Житомирська
(Автономна Республіка Крим, область)

ДП «Коростишівське ЛГ»

(найменування власника лісів, постійного лісокористувача)

Лісництво Смолівське урочище основ. масив
квартал № 65 виділ № 8 ділянка № Площа 1,4 га

Таксаційна характеристика насадження

Склад 80% Б + 20% Д вік 69 років, бонітет 1а середній діаметр 28 см,
середня висота 28 м, повнота 0,4, тип лісу СЗМДС, рельєф рівнинний
експозиція , ґрунт дрібно-підзолистий, підріст , підлісок

Лісопатологічна характеристика насадження

Вид пошкодження насадження (лісова пожежа, буревій, сніголам, обледеніння, відмирання та всихання дерев, захаращеність, об'їдання шкідниками хвої/листя, наявність гусені, масовий літ метеликів, опадання хвої/листя, відлущення кори на стовбурах та інші ознаки, не характерні для нормального стану дерев)

Ступінь пошкодження, ураження: сильне

(поодинокі, слабке, середнє, сильне)

Вид розподілу пошкоджених дерев: груповий

(поодинокі, груповий, куртинний)

Обсяг ушкодженої деревини на 1 гектарі (окомірно) 30 куб. метрів, у тому числі сухостійної 10 куб. метрів

Ознаки погіршення стану лісових насаджень виявив:

старший майстер лісу

(посада)

(підпис)

Антощенко О.Б.

(ініціали та прізвище)

9.12.20р.

помічник лісничого

(лісничий (помічник лісничого))

(підпис)

Єйшаков В.В.

(ініціали та прізвище)

9.12.20р.

Висновок інженера відділу (сектору) охорони і захисту лісу державного лісогосподарського (лісомисливського) підприємства або представника державного спеціалізованого лісозахисного підприємства щодо необхідності здійснення лісозахисних чи інших заходів з поліпшення санітарного стану лісів за результатами огляду санітарного стану лісової ділянки: потрібне проведення СРВ

Інженер ОЗЛ

(посада)

(підпис)

В.О Карпенко

(ініціали та прізвище)

9.12.20р.

ПОВІДОМЛЕННЯ
про появу ознак погіршення санітарного стану лісових насаджень

Житомирська
(Автономна Республіка Крим, область)

ДП «Коростишівське ЛГ»
(найменування власника лісів, постійного лісокористувача)

Лісництво Смолівське урочище основ. масив
квартал № 65 виділ № 9 ділянка № Площа 3,3 га

Таксаційна характеристика насадження

Склад 90% 1 кл., вік 64 років, бонітет 15 середній діаметр 20 см, середня висота 21 м, повнота 0,6, тип лісу СМБС, рельєф рівнинний, експозиція , ґрунт дерново-підзолистий, підріст , підлісок листяний

Лісопатологічна характеристика насадження

Вид пошкодження насадження (лісова пожежа, буревій, сніголам, обледеніння, відмирання та всихання дерев, захаращеність, об'їдання шкідниками хвої/листя, наявність гусені, масовий літ метеликів, опадання хвої/листя, відлущення кори на стовбурах та інші ознаки, не характерні для нормального стану дерев)

Ступінь пошкодження, ураження: сильне

(поодинокі, слабке, середнє, сильне)

Вид розподілу пошкоджених дерев: груповий

(поодинокий, груповий, куртинний)

Обсяг ушкодженої деревини на 1 гектарі (окомірно) 30 куб. метрів, у тому числі сухостійної 20 куб. метрів

Ознаки погіршення стану лісових насаджень виявив:

старший майстер лісу

(посада)

(підпис)

Антощенко О.Б.

(ініціали та прізвище)

9.12.2019.

помічник лісничого

(лісничий (помічник лісничого))

(підпис)

Ейсмонт В.В.

(ініціали та прізвище)

9.12.2019.

Висновок інженера відділу (сектору) охорони і захисту лісу державного лісогосподарського (лісомисливського) підприємства або представника державного спеціалізованого лісозахисного підприємства щодо необхідності здійснення лісозахисних чи інших заходів з поліпшення санітарного стану лісів за результатами огляду санітарного стану лісової ділянки: потребує проведення СРВ

Інженер ОЗЛ

(посада)

(підпис)

В.О Карпенко

(ініціали та прізвище)

9.12.2019.

ПОВІДОМЛЕННЯ
про появу ознак погіршення санітарного стану лісових насаджень

Житомирська
(Автономна Республіка Крим, область)

ДП «Коростишівське ЛГ»

(найменування власника лісів, постійного лісокористувача)

Лісництво Смолівське урочище основ. масив
квартал № 64 виділ № 12 ділянка № Площа 1,7 га

Таксаційна характеристика насадження

Склад 90% ІБ + 10% Д, вік 40 років, бонітет 1 середній діаметр 26 см,
середня висота 25 м, повнота 0,4, тип лісу БЗДС, рельєф рівнинний,
експозиція —, ґрунт дерново-підзол, підріст —, підлісок —

Лісопатологічна характеристика насадження

Вид пошкодження насадження (лісова пожежа, буревій, сніголам, обледеніння, відмирання та всихання дерев, захаращеність, об'їдання шкідниками хвої/листя, наявність гусені, масовий літ метеликів, опадання хвої/листя, відлущення кори на стовбурах та інші ознаки, не характерні для нормального стану дерев)

Ступінь пошкодження, ураження: сильне

(поодинокі, слабке, середнє, сильне)

Вид розподілу пошкоджених дерев: груповий

(поодинокий, груповий, куртинний)

Обсяг ушкодженої деревини на 1 гектарі (окомірно) 30 куб. метрів, у тому числі сухостійної 15 куб. метрів

Ознаки погіршення стану лісових насаджень виявив:

старший майстер лісу

(посада)

(підпис)

(ініціали та прізвище)

10.12.2019.

помічник лісничого

(лісничий (помічник лісничого))

(підпис)

(ініціали та прізвище)

10.12.2019.

Висновок інженера відділу (сектору) охорони і захисту лісу державного лісгосподарського (лісомисливського) підприємства або представника державного спеціалізованого лісозахисного підприємства щодо необхідності здійснення лісозахисних чи інших заходів з поліпшення санітарного стану лісів за результатами огляду санітарного стану лісової ділянки: потреба проведення СРВ

Інженер ОЗЛ

(посада)

(підпис)

В.О Карпенко

(ініціали та прізвище)

10.12.2019.

ПОВІДОМЛЕННЯ
про появу ознак погіршення санітарного стану лісових насаджень

Житомирська
(Автономна Республіка Крим, область)

ДП «Коростишівське ЛГ»

(найменування власника лісів, постійного лісокористувача)

Лісництво Смолівське урочище основ. масив
квартал № 80 виділ № 2 ділянка № Площа 5,6 га

Таксаційна характеристика насадження

Склад 100% Д + Б + П, вік 40 років, бонітет 10 середній діаметр 23 см,
середня висота 26 м, повнота 0,55, тип лісу БЗДС, рельєф рівнинний
експозиція —, ґрунт дерново-листяний, підріст —, підлісок —

Лісопатологічна характеристика насадження

Вид пошкодження насадження (лісова пожежа, буревій, сніголам, обледеніння, відмирання та всихання дерев, захаращеність, об'їдання шкідниками хвої/листя, наявність гусені, масовий літ метеликів, опадання хвої/листя, відлущення кори на стовбурах та інші ознаки, не характерні для нормального стану дерев)

Ступінь пошкодження, ураження: сильно

(поодинокі, слабке, середнє, сильне)

Вид розподілу пошкоджених дерев: груповий

(поодинокий, груповий, куртинний)

Обсяг ушкодженої деревини на 1 гектарі (окомірно) 30 куб. метрів, у тому числі сухостійної 20 куб. метрів

Ознаки погіршення стану лісових насаджень виявив:

старший майстер лісу

(посада)

(підпис)

(ініціали та прізвище)

10.12.2019

помічник лісничого

(лісничий (помічник лісничого))

(підпис)

(ініціали та прізвище)

10.12.2019

Висновок інженера відділу (сектору) охорони і захисту лісу державного лісогосподарського (лісомисливського) підприємства або представника державного спеціалізованого лісозахисного підприємства щодо необхідності здійснення лісозахисних чи інших заходів з поліпшення санітарного стану лісів за результатами огляду санітарного стану лісової ділянки: потребує проведення СРВ

Інженер ОЗЛ

(посада)

(підпис)

В.О Карпенко

(ініціали та прізвище)

10.12.2019

ПОВІДОМЛЕННЯ
про появу ознак погіршення санітарного стану лісових насаджень

Житомирська
(Автономна Республіка Крим, область)

ДП «Коростишівське ЛГ»

(найменування власника лісів, постійного лісокористувача)

Лісництво Смолівське урочище основ.масив
квартал № 80 виділ № 16 ділянка № Площа 3,1 га

Таксаційна характеристика насадження

Склад 10Q+Bn+Dg вік 70 років, бонітет 1a середній діаметр 20 см,
середня висота 26 м, повнота 0,65, тип лісу B3DC, рельєф рівнинний
експозиція , ґрунт дрібно-шар. підріст , підлісок

Лісопатологічна характеристика насадження

Вид пошкодження насадження (лісова пожежа, буревій, сніголам, обледеніння, відмирання та всихання дерев, захаращеність, об'їдання шкідниками хвої/листя, наявність гусені, масовий літ метеликів, опадання хвої/листя, відлущення кори на стовбурах та інші ознаки, не характерні для нормального стану дерев)

Ступінь пошкодження, ураження: сильно

(поодинокі, слабке, середнє, сильне)

Вид розподілу пошкоджених дерев: груповий

(поодинокий, груповий, куртинний)

Обсяг ушкодженої деревини на 1 гектарі (окомірно) 30 куб. метрів, у тому числі сухостійної 15 куб. метрів

Ознаки погіршення стану лісових насаджень виявив:

старший майстер лісу

(посада)

(підпис)

(ініціали та прізвище)

10.12.20р.

помічник лісничого

(лісничий (помічник лісничого))

(підпис)

(ініціали та прізвище)

10.12.20р.

Висновок інженера відділу (сектору) охорони і захисту лісу державного лісгосподарського (лісомисливського) підприємства або представника державного спеціалізованого лісозахисного підприємства щодо необхідності здійснення лісозахисних чи інших заходів з поліпшення санітарного стану лісів за результатами огляду санітарного стану лісової ділянки: потреба проведення СРВ

Інженер ОЗЛ

(посада)

(підпис)

В.О Карпенко

(ініціали та прізвище)

10.12.20р.

ПОВІДОМЛЕННЯ
про появу ознак погіршення санітарного стану лісових насаджень

Житомирська
(Автономна Республіка Крим, область)

ДП «Коростишівське ЛГ»

(найменування власника лісів, постійного лісокористувача)

Лісництво Смолівське урочище основ. масив
квартал № 83 виділ № 7 ділянка № Площа 6,0 га

Таксаційна характеристика насадження

Склад 99 B₁ + B₂ + B₃ вік 89 років, бонітет 15 середній діаметр 28 см,
середня висота 31 м, повнота 0,7, тип лісу СЗНДС, рельєф рівнинний
експозиція , ґрунт дерново-чорноземний, підріст , підлісок КВЛ

Лісопатологічна характеристика насадження

Вид пошкодження насадження (лісова пожежа, буревій, сніголам, обледеніння, відмирання та всихання дерев, захаращеність, об'їдання шкідниками хвої/листя, наявність гусені, масовий літ метеликів, опадання хвої/листя, відлущення кори на стовбурах та інші ознаки, не характерні для нормального стану дерев)

Ступінь пошкодження, ураження: сильне

(поодинокі, слабке, середнє, сильне)

Вид розподілу пошкоджених дерев: груповий

(поодинокі, груповий, куртинний)

Обсяг ушкодженої деревини на 1 гектарі (окомірно) 30 куб. метрів, у тому числі сухостійної 15 куб. метрів

Ознаки погіршення стану лісових насаджень виявив:

старший майстер лісу

(посада)

(підпис)

(ініціали та прізвище)

10.12.20 р.

помічник лісничого

(лісничий (помічник лісничого))

(підпис)

(ініціали та прізвище)

10.12.20 р.

Висновок інженера відділу (сектору) охорони і захисту лісу державного лісгосподарського (лісомисливського) підприємства або представника державного спеціалізованого лісозахисного підприємства щодо необхідності здійснення лісозахисних чи інших заходів з поліпшення санітарного стану лісів за результатами огляду санітарного стану лісової ділянки: потребує проведення СРВ

Інженер ОЗЛ

(посада)

(підпис)

В.О Карпенко

(ініціали та прізвище)

10.12.20 р.

ПОВІДОМЛЕННЯ
про появу ознак погіршення санітарного стану лісових насаджень

Житомирська
(Автономна Республіка Крим, область)

ДП «Коростишівське ЛГ»

(найменування власника лісів, постійного лісокористувача)

Лісництво Смолівське урочище основ. масив
квартал № 83 виділ № 20 ділянка № Площа 0,5 га

Таксаційна характеристика насадження

Склад 100% Bn + Qc, вік 70 років, бонітет 18, середній діаметр 34 см, ☒
середня висота 31 м, повнота 0,7, тип лісу СЗПДС, рельєф рівнинний
експозиція , ґрунт дрібно-листяний, підріст , підлісок РВЛ

Лісопатологічна характеристика насадження

Вид пошкодження насадження (лісова пожежа, буревій, сніголам, обледеніння, відмирання та всихання дерев, захаращеність, об'їдання шкідниками хвої/листя, наявність гусені, масовий літ метеликів, опадання хвої/листя, відлущення кори на стовбурах та інші ознаки, не характерні для нормального стану дерев)

Ступінь пошкодження, ураження: сильне

(поодинокі, слабке, середнє, сильне)

Вид розподілу пошкоджених дерев: груповий

(поодинокі, груповий, куртинний)

Обсяг ушкодженої деревини на 1 гектарі (окомірно) 40 куб. метрів, у тому числі сухостійної 25 куб. метрів

Ознаки погіршення стану лісових насаджень виявив:

старший майстер лісу

(посада)

(підпис)

(ініціали та прізвище)

10.12.20р.

помічник лісничого

(лісничий (помічник лісничого))

(підпис)

(ініціали та прізвище)

10.12.20р.

Висновок інженера відділу (сектору) охорони і захисту лісу державного лісгосподарського (лісомисливського) підприємства або представника державного спеціалізованого лісозахисного підприємства щодо необхідності здійснення лісозахисних чи інших заходів з поліпшення санітарного стану лісів за результатами огляду санітарного стану лісової ділянки: потреба проведення СРВ

Інженер ОЗЛ

(посада)

(підпис)

В.О Карпенко

(ініціали та прізвище)

10.12.20р.

ПОВІДОМЛЕННЯ
про появу ознак погіршення санітарного стану лісових насаджень

Житомирська
(Автономна Республіка Крим, область)

ДП «Коростишівське ЛГ»

(найменування власника лісів, постійного лісокористувача)

Лісництво Смолівське урочище основ.масив
квартал № 84 виділ № 20 ділянка № Площа 1,1 га

Таксаційна характеристика насадження

Склад Б(68)2Б(120)3-9 вік 68 років, бонітет 15 середній діаметр 34 см,
середня висота 30 м, повнота 0,7, тип лісу С2МДС, рельєф рівнинний
експозиція —, ґрунт дерново-підзоли, підріст —, підлісок КЧН

Лісопатологічна характеристика насадження

Вид пошкодження насадження (лісова пожежа, буревій, сніголам, обледеніння, відмирання та всихання дерев, захаращеність, об'їдання шкідниками хвої/листя, наявність гусені, масовий літ метеликів, опадання хвої/листя, відлущення кори на стовбурах та інші ознаки, не характерні для нормального стану дерев)

Ступінь пошкодження, ураження: сильне

(поодинокі, слабке, середнє, сильне)

Вид розподілу пошкоджених дерев: груповий

(поодинокий, груповий, куртинний)

Обсяг ушкодженої деревини на 1 гектарі (окомірно) 45 куб. метрів, у тому числі сухостійної 25 куб. метрів

Ознаки погіршення стану лісових насаджень виявив:

старший майстер лісу

(посада)

(підпис)

(ініціали та прізвище)

10.12.20р.

помічник лісничого

(лісничий (помічник лісничого))

(підпис)

(ініціали та прізвище)

10.12.20р.

Висновок інженера відділу (сектору) охорони і захисту лісу державного лісгосподарського (лісомисливського) підприємства або представника державного спеціалізованого лісозахисного підприємства щодо необхідності здійснення лісозахисних чи інших заходів з поліпшення санітарного стану лісів за результатами огляду санітарного стану лісової ділянки: потребує проведення СРВ

Інженер ОЗЛ

(посада)

(підпис)

В.О Карпенко

(ініціали та прізвище)

10.12.20р.

ПОВІДОМЛЕННЯ
про появу ознак погіршення санітарного стану лісових насаджень

Житомирська
(Автономна Республіка Крим, область)

ДП «Коростишівське ЛГ»

(найменування власника лісів, постійного лісокористувача)

Лісництво Смолівське урочище основ. масив
квартал № 33 виділ № 1 ділянка № _____ Площа 3,6 га

Таксаційна характеристика насадження

Склад БС 2А 2Б 1В, вік 63 років, бонітет 1а, середній діаметр 28 см,
середня висота 26 м, повнота 0.4, тип лісу БЗ ДС, рельєф рівнинний,
експозиція _____, ґрунт дерново-листяний, підріст _____, підлісок _____

Лісопатологічна характеристика насадження

Вид пошкодження насадження (лісова пожежа, буревій, сніголам, обледеніння, відмирання та всихання дерев, захаращеність, об'їдання шкідниками хвої/листя, наявність гусені, масовий літ метеликів, опадання хвої/листя, відлущення кори на стовбурах та інші ознаки, не характерні для нормального стану дерев)

Ступінь пошкодження, ураження: сильне

(поодинокі, слабке, середнє, сильне)

Вид розподілу пошкоджених дерев: груповий

(поодинокі, груповий, куртинний)

Обсяг ушкодженої деревини на 1 гектарі (окомірно) 30 куб. метрів, у тому числі сухостійної 15 куб. метрів

Ознаки погіршення стану лісових насаджень виявив:

старший майстер лісу

(посада)

(підпис)

(ініціали та прізвище)

10.12.20р.

помічник лісничого

(лісничий (помічник лісничого))

(підпис)

(ініціали та прізвище)

10.12.20р.

Висновок інженера відділу (сектору) охорони і захисту лісу державного лісогосподарського (лісомисливського) підприємства або представника державного спеціалізованого лісозахисного підприємства щодо необхідності здійснення лісозахисних чи інших заходів з поліпшення санітарного стану лісів за результатами огляду санітарного стану лісової ділянки: потреба проведення СРВ

Інженер ОЗЛ

(посада)

(підпис)

В.О Карпенко

(ініціали та прізвище)

10.12.20р.

ПОВІДОМЛЕННЯ
про появу ознак погіршення санітарного стану лісових насаджень

Житомирська
(Автономна Республіка Крим, область)

ДП «Коростишівське ЛГ»

(найменування власника лісів, постійного лісокористувача)

Лісництво Смолівське урочище основ. масив
квартал № 98 виділ № 17 ділянка № Площа 0,7 га

Таксаційна характеристика насадження

Склад 98123, вік 70 років, бонітет 1a середній діаметр 28 см, ☒
середня висота 27 м, повнота 0,7, тип лісу С2ПДС, рельєф рівнинний
експозиція , ґрунт дерново-тигровий, підріст , підлісок КУЛ

Лісопатологічна характеристика насадження

Вид пошкодження насадження (лісова пожежа, буревій, сніголам, обледеніння, відмирання та всихання дерев, захаращеність, об'їдання шкідниками хвої/листя, наявність гусені, масовий літ метеликів, опадання хвої/листя, відлущення кори на стовбурах та інші ознаки, не характерні для нормального стану дерев)

Ступінь пошкодження, ураження: сильне

(поодинокі, слабке, середнє, сильне)

Вид розподілу пошкоджених дерев: груповий

(поодинокий, груповий, куртинний)

Обсяг ушкодженої деревини на 1 гектарі (окомірно) 40 куб. метрів, у тому числі сухостійної 25 куб. метрів

Ознаки погіршення стану лісових насаджень виявив:

старший майстер лісу

(посада)

(підпис)

(ініціали та прізвище)

10.12.20р.

помічник лісничого

(лісничий (помічник лісничого))

(підпис)

(ініціали та прізвище)

10.12.20р.

Висновок інженера відділу (сектору) охорони і захисту лісу державного лісогосподарського (лісомисливського) підприємства або представника державного спеціалізованого лісозахисного підприємства щодо необхідності здійснення лісозахисних чи інших заходів з поліпшення санітарного стану лісів за результатами огляду санітарного стану лісової ділянки: потребует проведення СРВ

Інженер ОЗЛ

(посада)

(підпис)

В.О Карпенко

(ініціали та прізвище)

10.12.20р.

ПОВІДОМЛЕННЯ
про появу ознак погіршення санітарного стану лісових насаджень

Житомирська
(Автономна Республіка Крим, область)

ДП «Коростишівське ЛГ»

(найменування власника лісів, постійного лісокористувача)

Лісництво Смолівське урочище основ. масив
квартал № 103 виділ № 10 ділянка № Площа 1,5 га

Таксаційна характеристика насадження

Склад 99% Б + Д₂, вік 66 років, бонітет 18 середній діаметр 28 см, ☒
середня висота 28 м, повнота 0,42, тип лісу ВЗДС, рельєф рівнинний
експозиція , ґрунт дерново-чорноз., підріст , підлісок

Лісопатологічна характеристика насадження

Вид пошкодження насадження (лісова пожежа, буревій, сніголам, обледеніння, відмирання та всихання дерев, захаращеність, об'їдання шкідниками хвої/листя, наявність гусені, масовий літ метеликів, опадання хвої/листя, відлущення кори на стовбурах та інші ознаки, не характерні для нормального стану дерев)

Ступінь пошкодження, ураження: сильне

(поодиноке, слабе, середнє, сильне)

Вид розподілу пошкоджених дерев: груповий

(поодинокий, груповий, куртинний)

Обсяг ушкодженої деревини на 1 гектарі (окомірно) 40 куб. метрів, у тому числі сухостійної 30 куб. метрів

Ознаки погіршення стану лісових насаджень виявив:

старший майстер лісу

(посада)

[підпис]
(підпис)

Антощенко Б.М.

(ініціали та прізвище)

10.12.20р.

помічник лісничого

(лісничий (помічник лісничого))

[підпис]
(підпис)

Євсимова В.В.

(ініціали та прізвище)

10.12.20р.

Висновок інженера відділу (сектору) охорони і захисту лісу державного лісогосподарського (лісомисливського) підприємства або представника державного спеціалізованого лісозахисного підприємства щодо необхідності здійснення лісозахисних чи інших заходів з поліпшення санітарного стану лісів за результатами огляду санітарного стану лісової ділянки: потребує проведення СРВ

Інженер ОЗЛ

(посада)

[підпис]
(підпис)

В.О Карпенко

(ініціали та прізвище)

10.12.20р.

ПОВІДОМЛЕННЯ
про появу ознак погіршення санітарного стану лісових насаджень

Житомирська
(Автономна Республіка Крим, область)

ДП «Коростишівське ЛГ»

(найменування власника лісів, постійного лісокористувача)

Лісництво Смолівське урочище основ. масив
квартал № 103 виділ № 8 ділянка № Площа 1,4 га

Таксаційна характеристика насадження

Склад 99 ІБн + 1 Д, вік 59 років, бонітет 10 середній діаметр 20 см,
середня висота 24 м, повнота 0,75, тип лісу Б2Д5, рельєф рівнинний
експозиція —, ґрунт дерново-листяний, підріст —, підлісок —

Лісопатологічна характеристика насадження

Вид пошкодження насадження (лісова пожежа, буревій, сніголам, обледеніння, відмирання та всихання дерев, захаращеність, об'їдання шкідниками хвої/листя, наявність гусені, масовий літ метеликів, опадання хвої/листя, відлущення кори на стовбурах та інші ознаки, не характерні для нормального стану дерев)

Ступінь пошкодження, ураження: сильне

(поодинокі, слабке, середнє, сильне)

Вид розподілу пошкоджених дерев: груповий

(поодинокий, груповий, куртинний)

Обсяг ушкодженої деревини на 1 гектарі (окомірно) 35 куб. метрів, у тому числі сухостійної 10 куб. метрів

Ознаки погіршення стану лісових насаджень виявив:

старший майстер лісу

(посада)

(підпис)

(ініціали та прізвище)

10.12.20р.

помічник лісничого

(лісничий (помічник лісничого))

(підпис)

(ініціали та прізвище)

10.12.20р.

Висновок інженера відділу (сектору) охорони і захисту лісу державного лісогосподарського (лісомисливського) підприємства або представника державного спеціалізованого лісозахисного підприємства щодо необхідності здійснення лісозахисних чи інших заходів з поліпшення санітарного стану лісів за результатами огляду санітарного стану лісової ділянки: потреба проведення СРВ

Інженер ОЗЛ

(посада)

(підпис)

В.О Карпенко

(ініціали та прізвище)

10.12.20р.

ПОВІДОМЛЕННЯ
про появу ознак погіршення санітарного стану лісових насаджень

Житомирська
(Автономна Республіка Крим, область)

ДП «Коростишівське ЛГ»

(найменування власника лісів, постійного лісокористувача)

Лісництво Смолівське урочище основ. масив
квартал № 111 виділ № 11 ділянка № Площа 2,4 га

Таксаційна характеристика насадження

Склад 100% - Осіп вік 81 років, бонітет 1 середній діаметр 28 см,
середня висота 24 м, повнота 0,65, тип лісу В2ВС, рельєф рівнинний
експозиція , ґрунт дерново-листяний, підріст , підлісок

Лісопатологічна характеристика насадження

Вид пошкодження насадження (лісова пожежа, буревій, сніголам, обледеніння, відмирання та всихання дерев, захаращеність, об'їдання шкідниками хвої/листя, наявність гусені, масовий літ метеликів, опадання хвої/листя, відлущення кори на стовбурах та інші ознаки, не характерні для нормального стану дерев)

Ступінь пошкодження, ураження: сильне

(поодинокі, слабке, середнє, сильне)

Вид розподілу пошкоджених дерев: груповий

(поодинокий, груповий, куртинний)

Обсяг ушкодженої деревини на 1 гектарі (окомірно) 40 куб. метрів, у тому числі сухостійної 25 куб. метрів

Ознаки погіршення стану лісових насаджень виявив:

старший майстер лісу

(посада)

(підпис)

(ініціали та прізвище)

10.12.20р.

помічник лісничого

(лісничий (помічник лісничого))

(підпис)

(ініціали та прізвище)

10.12.20р.

Висновок інженера відділу (сектору) охорони і захисту лісу державного лісгосподарського (лісомисливського) підприємства або представника державного спеціалізованого лісозахисного підприємства щодо необхідності здійснення лісозахисних чи інших заходів з поліпшення санітарного стану лісів за результатами огляду санітарного стану лісової ділянки: потребує проведення СРВ

Інженер ОЗЛ

(посада)

(підпис)

В.О Карпенко

(ініціали та прізвище)

10.12.20р.

Акт
поточного лісопатологічного обстеження

23 грудня 2020 року

м. Коростишів

Мною, головним лісопатологом ДСЛП «Вінницялісозахист» Болухом О.Г. згідно листа від ДП «Коростишівський лісгосп» № 1165 від 10.12.2020р, за участю провідного інженера ОЗЛ ДП «Коростишівський лісгосп» Карпенка О.В., в присутності лісничого Дубовецького лісництва Авраменка С.М., лісничого Івницького лісництва Душка О.М., лісничого Коростишівського лісництва Бойка І.В., лісничого Кропивнянського лісництва Сельчука В.Ю., лісничого Смолівського лісництва Волощука О.В., в терміни з 15.12.2020р по 17.12.2020 р. та з 22.12.2020р. по 23.12.20р. проведено поточне лісопатологічне обстеження насаджень, які належать ДП «Коростишівський лісгосп». В результаті обстеження встановлено наступне:

Дубовецьке лісництво – по маршрутному ходу обстежено лісові насадження в наступних кварталах:

1,2,5,7,11,13,15,16,17,22,23,24,25,26,28,30,34,35,38,39,40,41,42,43,46,49,51

Обстежена площа – 166,7 га.

СРВ - 166,7 га.

Івницьке лісництво – по маршрутному ходу обстежено лісові насадження в наступних кварталах: 1,4,5,9,16,17,20,22,23,29,45,55,56,57,72,84.

Обстежена площа - 63,2 га.

СРВ – 63,2 га.;

Коростишівське лісництво – по маршрутному ходу обстежено лісові насадження в наступних кварталах:

3,4,5,7,9,12,13,14,16,19,22,26,29,30,33,35,38,42,45,46,47,48,49,52,59,61,64,66.

Обстежена площа - 118,6 га.

СРВ – 118,6 га.

Кропивнянське лісництво – по маршрутному ходу обстежено лісові насадження в наступних кварталах: 2,8,10,11,13,19,20,25,26,34,36,37,40,41,42,45.

Обстежена площа – 73,0 га.

СРВ – 73,0 га.

Смолівське лісництво – по маршрутному ходу обстежено лісові насадження в наступних кварталах: 4,5,11,14,27,29,34,39,48,54,57,59,65,67,80,83,84,93,98,103,111.

Обстежена площа – 88,4 га.

СРВ – 88,4 га.

Обстежені деревостани в основному представлені різновіковими чистими та мішаними насадженнями з головними породами Сз, Яле, а також з участю порід Бп, Дз, Влч, Ос та інш. Всього обстежена площа по ДП «Коростишівський лісгосп» складає **509,9 га**.

Даним обстеженням рекомендовано провести:

- СРВ на площі 509,9 га;

Біотичні фактори:

Шкідники лісу (переважаючі види):

112,6	Короїд вершинний сильний ступінь
328,6	Короїд вершинний середній ступінь
8,9	Короїд вершинний слабкий ступінь
8,5	Короїд типограф середній ступінь

Хвороби лісу (переважаючі види):

51,3	Коренева губка середнього ступеня
------	-----------------------------------

Лісопатологічна характеристика обстежених насаджень:

Обстежені насадження характеризуються незадовільним санітарним станом – всихання різної інтенсивності. Основними причинами пошкодження обстежених деревостанів є: діяльність комплексу стовбурових шкідників у видовому складі яких провідне місце посідає короїд вершинний (верхівковий) (*Ips acuminatus*), короїд шести зубий (*Ips sexdentatus*) в меншій мірі лубоїди соснові (лубоїд сосновий малий – *Blastophagus minor*, лубоїд сосновий великий *Blastophagus piniperda*), родин златок та вусачів; короїд типограф (*Ips typographus*); хвороб лісу – коренева губка (*Heterobasidion annosum*), бактеріальна водянка (переважаючий збудник - *Erwinia multivora*).

Насадження, що потребують проведення санітарних рубань вибіркових.

Загальний лісопатологічний стан соснових деревостанів - характеризуються змішаним всиханням соснових (наявні як куртини до 0,1 га так і групове та поодинокі всихання). Всихання даних насаджень коливається в широких межах – від 5% до 30% від загального запасу деревостану на 1 га. Переважна більшість сухостійних дерев породи Сосна відноситься переважно до VI категорій стану – становлять 80-95% від загальної кількості дерев вражених стовбуровими шкідниками (кінець вегетаційного сезону минулого року та на протязі вегетаційного сезону поточного року).

Дерева IV категорії стану становлять в середньому до 5-10% від загальної кількості дерев що потребують СРВ (характеризуються суховершинністю, ажурністю крон сильного ступеня – крона «стрижена» додатковим живленням стовбурових шкідників, пожовтінням або побурінням глиці). Переважаючими

видами стовбурових шкідників в соснових насадженнях є короїд вершинний, короїд шести зубий, лубоїд сосновий малий та великий – враховуючи біологію даних шкідників відповідно тип всихання – вершинний. Разом з тим незначна частина сухостійних дерев породи сосна відпрацьована короїдом шести зубим, переважна кількість дерев, що відноситься до сухостою минулих років – стовбуровими шкідниками родин златок (переважаючим видом є златка соснова велика (*Chalcophora mariana*), поодинокі родини вусачів (вусач сірий довговусий). Під час проведення даного лісопатологічного обстеження виявлена в цілому незначна кількість пошкоджених пагонів сосни короїдом вершинним (виявлялись поодинокі), також незначна кількість пагонів пошкоджених в результаті додаткового харчування сосновими лубоїдами – в середньому до 2 шт/м², поодинокі до 4 шт/м².

Під час проведення даного лісопатологічного обстеження виявлено поодинокі появи свіжих осередків всихання сосни (переважно поодинокі та групові сухостій) від діяльності стовбурових шкідників комплексу короїдів – короїд вершинний (верхівковий) та короїд шести зубий – так зване «літня хвиля» всихання. Такі нові осередки виявлені в основному по узліссям лісових масивів, стін лісу, що примикають до рубок.

Осередки кореневої губки в цілому відповідають середньому ступеню інтенсивності прояву хвороби. Характеризуються змішаним типом всихання – як групового та поодинокого характеру. Повнота даних насаджень нерівномірна – наявні вікна малих та середніх розмірів. Вітровал/бурелом поодинокі. Значна частка в деревостанах сосни дерев III категорії стану – крони ажурні, приріс знижений. Переважаючими видами стовбурових шкідників є короїди (вершинний, шести зубий), лубоїди соснової (великий та малий).

Загальний лісопатологічний стан березових та осикових деревостанів. Вся обстежена площа по ДП «Коростишівське ЛГ» характеризується наявністю патологічних процесів в деревостанах даних видів деревних порід, що носять масовий характер. Всихання дерев порід Бп та Ос – групове. Крони дерев ажурні в сильному ступені. Сухостійні дерева породи береза відпрацьовані стовбуровими шкідниками родин заболонників – в основному представлені видом – заболонник березовий (*Scolytus ratzeburgi*), дерева III – IV категорій стану – характеризуються ажурністю крон в сильному ступені, зниженим приростом, всиханням крон різної інтенсивності – від 1/4 до 2/3 крон, суховершинністю, наявністю на стовбурах в місцях льотних отворів рідинні виділення (ескудат), що має темний (бурий) колір та неприємний запах (в цілому відповідає прояву бактеріальної водянки, основний збудник якої – бактерії *Erwinia multivora*, що сприяє їх перенесенню та зараженню дерев діяльність стовбурових шкідників). Деревя породи осика – прояв патологічних процесів аналогічний проявам таких у берези. Основним визначеним шкідником, що вражає дерева осики, під час проведення обстеження є златка зелена вузькотіла (*Agrilus viridis*) яка теж сприяє розповсюдженню гнилевих процесів у деревах породи осика.

Загальний лісопатологічний стан ялинових деревостанів. Дані насадження представлені головною породою Ялина європейська з незначним домішком інших

лісоутворюючих порід. Характеризуються обстежені насадження всиханням деревостанів групового та поодинокого (потребують проведення срв).

Загальний висновок:

В цілому лісові насадження ДП «Коростишівський лісгосп» враховуючи загальну негативну тенденцію в лісах природної зони Полісся характеризуються широким характером розповсюдження та розмноження осередків короїда вершинного та інших видів стовбурових шкідників – короїд шести зубий, лубоїди соснової малий та великий тощо. Враховуючи біологічні особливості розвитку даних облікових видів шкідників, а також наявність поодиноких нових (свіжих) осередків всихання від цієї патології - дані осередки проявлятимуть себе і в майбутньому не зважаючи на значну присутність зимуючого запасу ентомофауни в під час попередніх обстежень, виявлені імаго основних видів ентомофагів під час даного обстеження та в цілому зниження популяційних показників по регіону Полісся. Тому лісовій охороні лісгоспу слід тримати лісові насадження під постійним посиленням наглядом з метою своєчасного реагування на зміну лісопатологічної ситуації та своєчасного планування відповідних санітарно – оздоровчих заходів. Особливу увагу при відводі насаджень під СРС та СРВ слід звертати на наявність так званого «гілко паду» (результат заселення крон дерев сосни короїдом верхівковим) та наявність «стрижених» пагонів (результат додаткового живлення лубоїда соснового малого) по периметру куртин всихання, також на зміну кольору забарвлення глищі вражених (заселених) дерев сосни – так за основну ознаку заселення окрім наявності стрижених гілок/пагонів слід брати зміну кольору глищі від темно – зеленого до світлих відтінків зеленого а також до бурих та кольорів.

Враховуючи масовий прояв патологічних процесів у березових та осикових деревостанах – при проведенні заходів з поліпшення санітарного стану лісів звертати увагу на наступні ознаки ослаблення дерев породи Бп та Ос – всихання крон різної інтенсивності, присутності на стовбурах дерев виділень рідин (як з місць механічних пошкоджень при заселенні стовбурових шкідників так і інш. факторів), ажурністю крон, наявністю плодових тіл дерево руйнівних грибів – трутовиків.

Відомість поточного лісопатологічного обстеження додається.

Таксаційні характеристики обстежених насаджень та запаси деревини внесені у журнал поточного лісопатологічного обстеження використовувалися згідно матеріалів лісовпорядкування 2018 року.

Під час проведення даного обстеження лісовій охороні ДП «Коростишівський лісгосп» надавалась методична допомога з питань лісозахисту, проводився відбір модельних дерев для визначення кількісних та якісних показників стану популяції облікових стовбурових шкідників.

Рекомендації:

1. З метою недопущення появи та розповсюдження стовбурових шкідників та збереження технічних якостей деревини рубки поліпшення санітарного стану лісів рекомендується провести в максимально стислі терміни.
2. Рубки провести згідно Санітарних правил в лісах України (в редакції постанови Кабінету Міністрів України від 26 жовтня 2016 р. №756).
3. Розробку лісонасаджень пошкоджених в результаті вітровалу/бурелому та в свіжих (новоявлених) осередках короїда вершинного рекомендується провести в найкоротший термін до масового заселення їх стовбуровими шкідниками та втрати технічної якості деревини. Свіжими осередками короїда вершинного слід вважати такі в яких переважають дерева сосни зв. IV та V категорій стану.
4. Лісовій охороні лісгоспу тримати під посиленням наглядом лісонасадження з метою своєчасного планування відповідних заходів з поліпшення санітарного стану.
5. При виявленні та не визначенні осередків шкідників/хвороб лісових насаджень терміново й в повному обсязі інформувати Житомирське ОУЛМГ та ДСЛП «Вінницялісозахист».

Підписи:

Головний лісопатолог
ДСЛП «Вінницялісозахист»



О.Г. Болюх

За участі:

Провідний інженер ОЗЛ
ДП «Коростишівський лісгосп»

О.В. Карпенко

Лісничий Дубовецького лісництва

С.М. Авраменко

Лісничий Івницького лісництва

В.М. Душко

Лісничий Коростишівського лісництва

І.В. Бойко

Лісничий Кропивнянського лісництва

В.Ю. Сельчук

Лісничий Смолівського лісництва

О.В. Волощук

З актом ознайомлений:

Головний лісничий
ДП «Коростишівський лісгосп»

Л.О. Костюк

ПОГОДЖУЮ

Директор державного спеціалізованого лісозахисного підприємства "Вінницялісозахист"



В.В. Чудак

(підпис, ініціали та прізвище)

30

грудня

2020 року

ПОГОДЖУЮ

Перший заступник начальника Житомирського обласного управління лісового та мисливського



господарства

Р.В. Ільїн

(підпис, ініціали та прізвище)

2021 року

ПЕРЕЛІК

заходів з поліпшення санітарного стану лісів на 2021 рік
по ДП "Коростишівське лісове господарство" Житомирського ОУЛМГ
(найменування власника лісів, постійного лісочористувача)

Житомирська область

(Автономна Республіка Крим, область)

Лісництво (урочище)	Номер кварталу	Номер виділу	Площа виділу, гектарів	Номер підвиділу	Площа підвиділу, гектарів		Коротка таксаційна характеристика насаджень відповідно до матеріалів лісовпорядкування							Категорія захисності	Вид запланованих заходів	Причини призначення заходів	Орієнтовний запас деревини, що підлягає вирубуванню, куб. м на 1 га	Наявність рослин і тварин, занесених до Червоної книги України
					загальна	у тому числі площа, можлива для експлуатації	склад	вік, років	повнота	бонітет	середня висота, м	середній діаметр, см	запас деревостану, куб. метрів на 1 гектар					
1	2	3	4	5	6	7	8	9	10	11	12	13	14	15	16	17	18	19
Дубовецьке	1	19	3,1		3,1	3,1	10Сз	101	0,5	1	28	40	310	3	CPB	Короїд вершинний	40	немає
Дубовецьке	1	46	2,0		2,0	2,0	10Сз	106	0,5	2	27	36	300	3	CPB	Короїд вершинний	30	немає
Дубовецьке	1	50	0,8		0,8	0,8	8Сз2Влч	106	0,55	2	27	40	300	3	CPB	Короїд вершинний	45	немає
Дубовецьке	2	24	0,4		0,4	0,4	10Сз+Дз	106	0,5	1	30	40	340	3	CPB	Короїд вершинний	40	немає
Дубовецьке	5	32	4,0		4,0	4,0	10Сз+Влч	68	0,6	1	25	32	320	3	CPB	Короїд вершинний	30	немає
Дубовецьке	7	45	0,9		0,9	0,9	6Сз3Влч1Дз	121	0,55	2	28	48	270	3	CPB	Короїд вершинний	50	немає
Дубовецьке	11	23	0,8		0,8	0,8	10Сзк	91	0,6	1А	31	40	420	4	CPB	Коренева губка	40	немає
Дубовецьке	11	34	1,0		1,0	1,0	10Сзк	91	0,55	1А	31	40	390	4	CPB	Коренева губка	40	немає
Дубовецьке	11	35	0,9		0,9	0,9	10Сзк	91	0,7	1А	31	40	500	4	CPB	Коренева губка	50	немає
Дубовецьке	11	40	0,9		0,9	0,9	10Сзк	91	0,55	1А	31	40	390	4	CPB	Коренева губка	35	немає
Дубовецьке	13	16	3,2		3,2	3,2	10Сз	67	0,5	1А	26	32	280	4	CPB	Короїд вершинний	30	немає
Дубовецьке	13	40	1,2		1,2	1,2	7Сз2Бп1Дз	70	0,65	1А	27	32	330	3	CPB	Короїд вершинний	40	немає
Дубовецьке	15	1	0,6		0,6	0,6	7Сз3Бп	66	0,7	1	24	30	260	3	CPB	Короїд вершинний	60	немає

Лісництво (урочище)	Номер кварталу	Номер виділу	Площа виділу, гектарів	Номер підвиділу	Площа підвиділу, гектарів		Коротка таксаційна характеристика насадження відповідно до матеріалів лісовпорядкування							Категорія захисності	Вид запланованих заходів	Причини призначення заходів	Орієнтовний запас деревини, що підлягає вирубуванню, куб. м на 1 г	Наявність рослин і тварин, занесених до Червоної книги України
					загальна	у тому числі площа, можлива для експлуатації	склад	вік, років	повнота	бонітет	середня висота, м	середній діаметр, см	запас деревостану, куб. метрів на 1 гектар					
1	2	3	4	5	6	7	8	9	10	11	12	13	14	15	16	17	18	19
Дубовецьке	15	16	2,7		2,7	2,7	6Сз1Дз2Бп1Акб	62	0,65	1Б	27	32	300	4	СРВ	Короїд вершинний	35	немає
Дубовецьке	15	23	2,0		2,0	2,0	5Сз2Дз3Бп+Ос	55	0,7	1Б	27	32	320	4	СРВ	Короїд вершинний	40	немає
Дубовецьке	16	46	1,3		1,3	1,3	9Сз1Бп	48	0,65	1А	20	28	240	4	СРВ	Короїд вершинний	60	немає
Дубовецьке	17	18	7,9		7,9	7,9	9Сз1Бп+Дз	57	0,65	1А	24	32	310	4	СРВ	Короїд вершинний	20	немає
Дубовецьке	22	27	2,5		2,5	2,5	8Сз2Бп+Ос+Яле+Дз	51	0,7	1А	22	30	280	4	СРВ	Короїд вершинний	30	немає
Дубовецьке	23	14	8,7		8,7	8,7	9Сз1Дз+Бп+Лпд	56	0,65	1Б	25	30	330	4	СРВ	Короїд вершинний	20	немає
Дубовецьке	23	22	5,5		5,5	5,5	8Сз1Бп+1Яле	53	0,75	1А	23	28	340	4	СРВ	Короїд вершинний	30	немає
Дубовецьке	23	24	3,8		3,8	3,8	6Сз2Яле2Бп	49	0,7	1А	23	28	300	4	СРВ	Короїд вершинний	50	немає
Дубовецьке	24	10	11,3	1	6,3	6,3	10Сз+Бп	52	0,7	1А	23	28	340	4	СРВ	Короїд вершинний	20	немає
Дубовецьке	24	19	4,7		4,7	4,7	7Сз3Яле+Бп+Акб	54	0,7	1Б	25	30	390	4	СРВ	Короїд вершинний	50	немає
Дубовецьке	25	5	6,0		6,0	6,0	9Сз1Бп	46	0,75	1А	21	30	300	4	СРВ	Короїд вершинний	20	немає
Дубовецьке	26	2	20,0	1	10,0	10,0	10Сз	67	0,55	1А	25	32	300	4	СРВ	Короїд вершинний	20	немає
Дубовецьке	28	2	2,6		2,6	2,6	8Сз2Дз	64	0,7	1А	27	32	390	4	СРВ	Короїд вершинний	30	немає
Дубовецьке	28	11	1,8		1,8	1,8	7Сз2Дз1Бп	63	0,7	1А	26	30	340	4	СРВ	Короїд вершинний	50	немає
Дубовецьке	30	3	1,2		1,2	1,2	10Сз	66	0,7	1Б	28	36	440	4	СРВ	Короїд вершинний	50	немає
Дубовецьке	34	6	2,7		2,7	2,7	10Сз+Дз+Гз	54	0,6	1	21	28	260	4	СРВ	Короїд вершинний	40	немає
Дубовецьке	35	30	2,2		2,2	2,2	8Сз2Бп	48	0,6	1	19	24	190	4	СРВ	Короїд вершинний	45	немає
Дубовецьке	35	31	2,9		2,9	2,9	10Сз	53	0,7	1А	22	28	320	4	СРВ	Короїд вершинний	45	немає
Дубовецьке	38	6	2,7		2,7	2,7	9Сз1Бп	59	0,6	1А	26	32	320	4	СРВ	Короїд вершинний	90	немає
Дубовецьке	38	9	2,3		2,3	2,3	10Сз+Дз+Бп	68	0,7	1А	27	32	420	4	СРВ	Короїд вершинний	20	немає
Дубовецьке	38	10	6,6	1	2,0	2,0	10Сз+Дз+Ос	59	0,65	1А	25	28	350	4	СРВ	Короїд вершинний	30	немає
Дубовецьке	38	12	8,7	1	3,0	3,0	10Сз+Бп+Дз	70	0,6	1А	26	36	340	4	СРВ	Короїд вершинний	20	немає
Дубовецьке	38	14	0,4		0,4	0,4	10Сз+Дз	71	0,6	1А	28	32	370	4	СРВ	Короїд вершинний	70	немає
Дубовецьке	39	1	7,7		7,7	7,7	9Сз1Бп	56	0,65	1Б	26	32	340	4	СРВ	Короїд вершинний	40	немає
Дубовецьке	41	24	18,7	1	10,0	10,0	10Сзк	66	0,6	1А	26	30	340	4	СРВ	Коренева губка	40	немає
Дубовецьке	42	13	14,6	1	10,0	10,0	10Сзк	76	0,6	1А	28	36	370	4	СРВ	Коренева губка	35	немає
Дубовецьке	42	25	5,5		5,5	5,5	10Сз	76	0,6	1А	27	36	360	4	СРВ	Короїд вершинний	30	немає
Дубовецьке	42	32	8,0		8,0	8,0	10Сзк	76	0,55	1А	28	36	350	4	СРВ	Коренева губка	35	немає
Дубовецьке	43	16	2,2		2,2	2,2	10Сзк	66	0,6	1	24	28	300	4	СРВ	Коренева губка	25	немає

Лісництво (урочище)	Номер кварталу	Номер виділу	Площа виділу, гектарів	Номер підвиділу	Площа підвиділу, гектарів		Коротка таксаційна характеристика насадження відповідно до матеріалів лісовпорядкування							Категорія захисності	Вид запланованих заходів	Причини призначення заходів	Орієнтовний запас деревини, що підлягає вирубуванню, куб. м на 1 га	Наявність рослин і тварин, занесених до Червоної книги України
					загальна	у тому числі площа, можлива для експлуатації	склад	вік, років	повнота	бонітет	середня висота, м	середній діаметр, см	запас деревостану, куб. метрів на 1 гектар					
1	2	3	4	5	6	7	8	9	10	11	12	13	14	15	16	17	18	19
Дубовецьке	46	44	3,0		3,0	3,0	9Сз1Дз+Клг+Влч+Яле	76	0,6	1	26	40	330	4	СРВ	Короїд вершинний	40	немає
Дубовецьке	49	14	1,8		1,8	1,8	10Сз	80	0,65	1	25	36	350	3	СРВ	Короїд вершинний	30	немає
Дубовецьке	49	20	1,0		1,0	1,0	10Сз+Бп	79	0,65	1	26	36	370	3	СРВ	Короїд вершинний	20	немає
Дубовецьке	51	4	1,9		1,9	1,9	8Сз1Бп1Влч	101	0,6	1	29	32	340	3	СРВ	Короїд вершинний	35	немає
Дубовецьке	51	12	20,5	1	10,0	10,0	10Сзк	76	0,6	1	23	26	290	3	СРВ	Коренева губка	20	немає
Дубовецьке	51	14	0,6		0,6	0,6	10Сзк	101	0,55	2	26	36	310	3	СРВ	Коренева губка	30	немає
Разом					166,7	166,7												
Івницьке	1	4	0,8		0,8	0,8	7Сз(70)2Сз(110)1Дз+Бп	70	0,70	1А	26	28	410	4	СРВ	Короїд вершинний	40	немає
Івницьке	4	14	3,5		3,5	3,5	4Сз2Дз4Бп+Влч+Ос	81	0,55	1	26	34	230	4	СРВ	Короїд вершинний	35	немає
Івницьке	5	5	5,5		5,5	5,5	10Сз+Бп	69	0,62	1А	26	26	350	4	СРВ	Короїд вершинний	25	немає
Івницьке	9	16	2,2		2,2	2,2	4Сз1Дз2Бп3Влч	74	0,60	1	26	34	280	4	СРВ	Короїд вершинний	25	немає
Івницьке	9	19	3,6		3,6	3,6	10Сз+Бп	78	0,55	1	27	30	330	4	СРВ	Короїд вершинний	20	немає
Івницьке	16	31	0,8		0,8	0,8	9Сз1Бп	47	0,75	1Б	24	22	380	4	СРВ	Короїд вершинний	35	немає
Івницьке	16	29	2,6		2,6	2,6	10Сз+Бп+Дз	59	0,70	1Б	28	26	440	4	СРВ	Короїд вершинний	25	немає
Івницьке	16	30	5,4		5,4	5,4	9Сз1Бп+Дз	57	0,70	1Б	28	26	420	4	СРВ	Короїд вершинний	20	немає
Івницьке	16	19	1,2		1,2	1,2	10Сз+Дз+Ос	44	0,75	1Б	23	22	360	4	СРВ	Короїд вершинний	45	немає
Івницьке	17	17	2,3		2,3	2,3	9Сз1Гз+Яле+Бп	59	0,55	1Б	28	22	330	4	СРВ	Короїд вершинний	40	немає
Івницьке	17	14	1,9		1,9	1,9	7Яле1Сз1Ос1Гз	57	0,75	1А	23	20	400	4	СРВ	Короїд типограф	35	немає
Івницьке	17	18	2,4		2,4	2,4	5Яле3Сз2Гз	59	0,65	1А	25	24	280	4	СРВ	Короїд типограф	25	немає
Івницьке	20	5	3,4		3,4	3,4	9Сз1Дз+Бп	65	0,70	1	24	24	350	4	СРВ	Короїд вершинний	25	немає
Івницьке	20	1	3,3		3,3	3,3	9Сз1Бп+Дз	66	0,60	1А	27	24	350	4	СРВ	Короїд вершинний	30	немає
Івницьке	20	7	9,4		9,4	9,4	7Сз1Бп2Дз+Яле	66	0,70	1А	27	26	350	4	СРВ	Короїд вершинний	20	немає
Івницьке	22	3	7,2	1	1,0	1,0	10Сз+Дз+Бп	81	0,54	1А	28	26	340	4	СРВ	Короїд вершинний	45	немає
Івницьке	23	12	1,7		1,7	1,7	4Сз2Ос2Бп1Дз1Гз+Влч	58	0,70	1Б	27	24	360	4	СРВ	Короїд вершинний	35	немає
Івницьке	29	6	0,2		0,2	0,2	7Сз2Дз1Бп	86	0,55	1	27	34	290	4	СРВ	Короїд вершинний	50	немає
Івницьке	45	23	0,4		0,4	0,4	10Сз+Влч+Бп	96	0,50	1	28	36	310	4	СРВ	Короїд вершинний	50	немає
Івницьке	55	1	3,8		3,8	3,8	8Сз2Бп+Дз	48	0,70	1Б	25	20	360	4	СРВ	Короїд вершинний	25	немає
Івницьке	56	17	0,8		0,8	0,8	10Сз	76	0,65	1А	28	32	410	4	СРВ	Короїд вершинний	40	немає
Івницьке	56	23	1,5		1,5	1,5	9Сз1Бп+Дз+Ос	71	0,65	1А	28	32	400	4	СРВ	Короїд вершинний	35	немає

Лісництво (урочище)	Номер кварталу	Номер виділу	Площа виділу, гектарів	Номер підвиділу	Площа підвиділу, гектарів		Коротка таксаційна характеристика насадження відповідно до матеріалів лісовпорядкування							Категорія захисності	Вид запланованих заходів	Причини призначення заходів	Орієнтовний запас деревини, що підлягає вирубуванню, куб. м на 1 га	Наявність рослин і тварин, занесених до Червоної книги України
					загальна	у тому числі площа, можлива для експлуатації	склад	вік, років	повнота	бонітет	середня висота, м	середній діаметр, см	запас деревостану, куб. метрів на 1 гектар					
1	2	3	4	5	6	7	8	9	10	11	12	13	14	15	16	17	18	19
Івницьке	57	4	1,3		1,3	1,3	6Сз3Влч1Дз+Бп	101	0,55	1	29	40	300	4	CPB	Короїд вершинний	40	немає
Івницьке	84	8	2,0		2,0	2,0	8Яле1Дз1Гз+Бп+Ос	49	0,75	1В	28	30	470	4	CPB	Короїд типограф	35	немає
Івницьке	84	9	2,2		2,2	2,2	7Яле2Дз1Ос+Бп	56	0,70	1В	28	28	440	4	CPB	Короїд типограф	30	немає
Разом					63,2	63,2												
Коростишівське	4	8	5,9		5,9	5,9	10Сз+Дз	101	0,5	1	29	40	330	2	CPB	Короїд вершинний	35	немає
Коростишівське	4	21	12,5	1	5,0	5,0	10Сз+Бп+Влч	60	0,7	1а	24	30	360	2	CPB	Короїд вершинний	30	немає
Коростишівське	4	31	1,9		1,9	1,9	8Сз2Дз	101	0,6	1	29	40	360	2	CPB	Короїд вершинний	30	немає
Коростишівське	5	32	6,3	1	2,8	2,8	10Сз+Дз	76	0,7	1а	27	36	420	2	CPB	Короїд вершинний	40	немає
Коростишівське	7	8	3,2	1	1,5	1,5	7Сз3Дз	121	0,55	2	27	48	290	2	CPB	Короїд вершинний	40	немає
Коростишівське	9	27	0,9		0,9	0,9	7Сз3Дз	116	0,6	1	29	44	340	2	CPB	Короїд вершинний	40	немає
Коростишівське	9	28	3,0		3,0	3,0	7Сз3Дз	116	0,6	1	29	44	350	2	CPB	Короїд вершинний	45	немає
Коростишівське	9	39	2,7		2,7	2,7	7Сз3Дз	116	0,65	1	30	40	380	2	CPB	Короїд вершинний	45	немає
Коростишівське	12	4	13,7	2	5,0	5,0	10Сз	71	0,6	1а	26	32	340	2	CPB	Короїд вершинний	45	немає
Коростишівське	13	1	5,5		5,5	5,5	10Сз+Дз	71	0,6	1а	29	40	390	2	CPB	Короїд вершинний	35	немає
Коростишівське	13	16	12,5	1	3,0	3,0	7Сз3Дз	111	0,55	2	28	44	310	2	CPB	Короїд вершинний	40	немає
Коростишівське	14	2	2,5		2,5	2,5	7Сз(111)2Дз1Сз(81)	111	0,65	1	29	44	380	2	CPB	Короїд вершинний	35	немає
Коростишівське	14	3	3,9		3,9	3,9	8Сз1Бп1Дз	81	0,7	1	27	36	370	2	CPB	Короїд вершинний	40	немає
Коростишівське	16	2	6,2		6,2	6,2	6Сз4Дз	111	0,6	2	28	40	310	2	CPB	Короїд вершинний	40	немає
Коростишівське	16	41	3,4		3,4	3,4	10Сз	91	0,6	1	29	40	400	2	CPB	Короїд вершинний	35	немає
Коростишівське	19	19	3,1		3,1	3,1	10Сз	96	0,6	1	28	44	370	2	CPB	Короїд вершинний	35	немає
Коростишівське	22	47	1,4		1,4	1,4	9Сз1Дз+Ос	65	0,7	1а	25	30	360	4	CPB	Короїд вершинний	40	немає
Коростишівське	22	49	3,4		3,4	3,4	10Сз+Дз+Ос	70	0,7	1	25	32	380	4	CPB	Короїд вершинний	45	немає
Коростишівське	22	56	3,0		3,0	3,0	8Сз1Бп1Дз	76	0,7	1а	27	36	370	4	CPB	Короїд вершинний	40	немає
Коростишівське	26	4	0,3		0,3	0,3	10Сз+Влч	80	0,6	1а	30	36	400	2	CPB	Короїд вершинний	50	немає
Коростишівське	29	46	2,0		2,0	2,0	9Сз1Бп+Влч	66	0,7	1а	25	32	350	2	CPB	Короїд вершинний	35	немає
Коростишівське	30	5	3,5		3,5	3,5	8Сз1Яле1Бп	58	0,65	1а	23	30	300	4	CPB	Короїд вершинний	35	немає
Коростишівське	33	19	1,2		1,2	1,2	6Сз(116)3Сз(76)1Дз	116	0,5	1	29	48	300	2	CPB	Короїд вершинний	40	немає
Коростишівське	35	8	1,0		1,0	1,0	10Сз+Дз	66	0,6	1а	27	36	360	2	CPB	Короїд вершинний	30	немає
Коростишівське	38	6	8,6		8,6	8,6	7Сз2Дз1Ос	81	0,6	1	27	40	330	3	CPB	Короїд вершинний	20	немає

Лісництво (урочище)	Номер кварталу	Номер виділу	Площа виділу, гектарів	Номер підвиділу	Площа підвиділу, гектарів		Коротка таксаційна характеристика насадження відповідно до матеріалів лісовпорядкування							Категорія захисності	Вид запланованих заходів	Причини призначення заходів	Орієнтовний запас деревини, що підлягає вирубуванню, куб. м на 1 га	Наявність рослин і тварин, занесених до Червоної книги України
					загальна	у тому числі площа, можлива для експлуатації	склад	вік, років	повнота	бонітет	середня висота, м	середній діаметр, см	запас деревостану, куб. метрів на 1 гектар					
1	2	3	4	5	6	7	8	9	10	11	12	13	14	15	16	17	18	19
Коростишівське	42	63	2,3		2,3	2,3	6Сз1Влч2Бп1Дз+Вшз+Ос	45	0,7	1	18	26	200	2	СРВ	Короїд вершинний	35	немає
Коростишівське	42	90	3,0		3,0	3,0	10Сз+Бп+Акб	44	0,6	1	17	22	190	2	СРВ	Короїд вершинний	50	немає
Коростишівське	45	4	8,0	1	2,5	2,5	10Сз+Дз	71	0,6	1а	26	32	330	2	СРВ	Короїд вершинний	40	немає
Коростишівське	46	5	4,0		4,0	4,0	7Сз3Дз	63	0,7	1а	26	32	350	2	СРВ	Короїд вершинний	50	немає
Коростишівське	46	11	1,0		1,0	1,0	10Сз+Бп	59	0,6	1а	25	30	320	2	СРВ	Короїд вершинний	60	немає
Коростишівське	47	2	12,4	1	3,2	3,2	10Сз	71	0,65	1а	26	32	370	2	СРВ	Короїд вершинний	45	немає
Коростишівське	48	1	10,6	1	3,0	3,0	10Сз	71	0,6	1а	26	32	340	2	СРВ	Короїд вершинний	40	немає
Коростишівське	49	5	1,8		1,8	1,8	10Сз	73	0,6	1а	27	36	360	2	СРВ	Короїд вершинний	50	немає
Коростишівське	52	6	2,5		2,5	2,5	9Сз1Дз	101	0,5	1	28	40	300	2	СРВ	Короїд вершинний	25	немає
Коростишівське	59	18	5,7		5,7	5,7	6Сз2Влч2Дз	91	0,6	1	29	40	350	2	СРВ	Короїд вершинний	30	немає
Коростишівське	64	24	1,4		1,4	1,4	10Сз	91	0,6	1	29	36	380	2	СРВ	Короїд вершинний	30	немає
Коростишівське	66	1	17,5	1	7,5	7,5	9Сз1Дз	99	0,55	1	29	40	320	2	СРВ	Короїд вершинний	20	немає
Разом					118,6	118,6												
Кропивнянське	2	29	2,2		2,2	2,2	10Сз+Дз	86	0,6	1	28	40	370	2	СРВ	Короїд вершинний	25	немає
Кропивнянське	2	30	1,4		1,4	1,4	10Сз+Влч	69	0,75	1А	28	30	460	2	СРВ	Короїд вершинний	35	немає
Кропивнянське	2	55	1,2		1,2	1,2	8Сз2Дз+Бп	101	0,5	1	29	44	300	2	СРВ	Короїд вершинний	35	немає
Кропивнянське	2	57	2,1		2,1	2,1	10Сз+Дз	68	0,7	1А	27	30	410	2	СРВ	Короїд вершинний	25	немає
Кропивнянське	8	39	0,8		0,8	0,8	10Сз+Дз+Бп	131	0,5	1	30	44	340	2	СРВ	Короїд вершинний	20	немає
Кропивнянське	10	25	5,1		5,1	5,1	10Сз+Бп+Дз	86	0,65	1А	30	36	430	2	СРВ	Короїд вершинний	25	немає
Кропивнянське	10	39	2,1		2,1	2,1	10Сз	58	0,9	1А	24	26	460	2	СРВ	Короїд вершинний	25	немає
Кропивнянське	11	24	1,0		1,0	1,0	9Сз1Дз	66	0,7	1	23	30	320	2	СРВ	Короїд вершинний	20	немає
Кропивнянське	11	25	0,9		0,9	0,9	6Сз4Дз+Ос+Бп	96	0,7	1А	30	40	380	2	СРВ	Короїд вершинний	20	немає
Кропивнянське	11	26	1,2		1,2	1,2	6Сз4Бп	66	0,75	1Б	28	30	360	2	СРВ	Короїд вершинний	20	немає
Кропивнянське	13	35	2,6		2,6	2,6	10Сз	90	0,7	1А	30	40	480	2	СРВ	Короїд вершинний	20	немає
Кропивнянське	13	70	0,9		0,9	0,9	9Сз1Бп+Дз	86	0,7	1А	30	36	440	2	СРВ	Короїд вершинний	25	немає
Кропивнянське	19	21	0,5		0,5	0,5	10Сз+Дз	90	0,6	1А	30	36	400	2	СРВ	Короїд вершинний	50	немає
Кропивнянське	19	23	1,7		1,7	1,7	10Сз+Дз+Бп	91	0,65	1	28	36	380	2	СРВ	Короїд вершинний	30	немає
Кропивнянське	19	31	5,7		5,7	5,7	8Сз1Дз1Бп	69	0,75	1	25	28	350	2	СРВ	Короїд вершинний	30	немає
Кропивнянське	20	2	2,3		2,3	2,3	8Сз2Дз+Бп+Влч	68	0,8	1А	28	32	440	4	СРВ	Короїд вершинний	20	немає

Лісництво (урочище)	Номер кварталу	Номер виділу	Площа виділу, гектарів	Номер підвиділу	Площа підвиділу, гектарів		Коротка таксаційна характеристика насадження відповідно до матеріалів лісовпорядкування							Категорія захисності	Вид запланованих заходів	Причини призначення заходів	Орієнтовний запас деревини, що підлягає вирубуванню, куб. м на 1 га	Наявність рослин і тварин, занесених до Червоної книги України
					загальна	у тому числі площа, можлива для експлуатації	склад	вік, років	повнота	бонітет	середня висота, м	середній діаметр, см	запас деревостану, куб. метрів на 1 гектар					
1	2	3	4	5	6	7	8	9	10	11	12	13	14	15	16	17	18	19
Кропивнянське	20	4	2,2		2,2	2,2	6Бп2Сз1Дз1Влч	75	0,55	1	26	28	200	4	СРВ	Короїд вершинний	20	немає
Кропивнянське	25	11	8,1		8,1	8,1	8Сз2Дз+Бп+Влч	100	0,65	1	30	36	390	2	СРВ	Короїд вершинний	20	немає
Кропивнянське	26	11	3,3		3,3	3,3	10Сз+Бп+Дз	100	0,6	1	28	36	370	2	СРВ	Короїд вершинний	25	немає
Кропивнянське	34	14	8,3		8,3	8,3	10Сз+Дз	91	0,6	1	28	30	370	2	СРВ	Короїд вершинний	25	немає
Кропивнянське	36	16	1,2		1,2	1,2	10Сз+Дз+Бп	71	0,75	1	25	32	400	4	СРВ	Короїд вершинний	30	немає
Кропивнянське	36	17	0,8		0,8	0,8	10Сз+Бп	96	0,6	1	28	36	370	4	СРВ	Короїд вершинний	50	немає
Кропивнянське	37	34	4,7		4,7	4,7	10Сз	59	0,8	1	21	26	340	4	СРВ	Короїд вершинний	20	немає
Кропивнянське	37	38	3,5		3,5	3,5	7Сз2Влч1Бп	78	0,6	1	26	32	280	4	СРВ	Короїд вершинний	20	немає
Кропивнянське	37	40	1,0		1,0	1,0	10Сз	78	0,65	1	27	32	380	4	СРВ	Короїд вершинний	30	немає
Кропивнянське	40	20	1,8		1,8	1,8	10Сзк	91	0,5	2	25	30	260	4	СРВ	Коренева губка	30	немає
Кропивнянське	41	10	1,0		1,0	1,0	10Сзк	91	0,55	1	26	32	320	4	СРВ	Коренева губка	30	немає
Кропивнянське	41	24	1,3		1,3	1,3	10Сзк	91	0,55	2	25	30	280	4	СРВ	Коренева губка	30	немає
Кропивнянське	41	26	1,2		1,2	1,2	10Сзк	92	0,5	1	28	32	310	4	СРВ	Коренева губка	30	немає
Кропивнянське	42	9	1,6		1,6	1,6	10Сзк	91	0,6	1	27	36	360	4	СРВ	Коренева губка	35	немає
Кропивнянське	45	46	1,3		1,3	1,3	10Сз	81	0,6	1	26	32	340	4	СРВ	Короїд вершинний	40	немає
Разом					73,0	73,0												
Смолівське	4	3	6,3		6,3	6,3	10Сз	96	0,6	1а	32	40	470	3	СРВ	Короїд вершинний	30	немає
Смолівське	5	6	1,6		1,6	1,6	10Сз	60	0,75	1б	27	30	440	3	СРВ	Короїд вершинний	40	немає
Смолівське	5	7	1,2		1,2	1,2	10Сз	68	0,75	1а	27	30	440	3	СРВ	Короїд вершинний	40	немає
Смолівське	11	6	1,2		1,2	1,2	9Сз1Влч	76	0,85	1а	29	32	510	3	СРВ	Короїд вершинний	25	немає
Смолівське	14	16	8,0	3	3,7	3,7	10Сз+Бп+Дз	101	0,6	1	29	40	430	3	СРВ	Короїд вершинний	40	немає
Смолівське	27	6	12,5	1	10,0	10,0	9Сз1Бп+Дз	86	0,65	1а	29	32	380	3	СРВ	Короїд вершинний	35	немає
Смолівське	29	20	6,3		6,3	6,3	10Сз	66	0,75	1	23	28	380	3	СРВ	Короїд вершинний	35	немає
Смолівське	34	7	11,3	1	10,0	10,0	10Сз+Дз	86	0,6	1	28	36	390	3	СРВ	Короїд вершинний	20	немає
Смолівське	39	16	1,9		1,9	1,9	10Сз+Дз+Бп	91	0,7	1	28	36	460	4	СРВ	Короїд вершинний	30	немає
Смолівське	48	16	2,4		2,4	2,4	9Сз1Дз	60	0,6	1б	27	26	350	4	СРВ	Короїд вершинний	30	немає
Смолівське	54	18	1,1		1,1	1,1	9Сз1Дз	82	0,55	1а	30	38	370	4	СРВ	Короїд вершинний	30	немає
Смолівське	57	17	1,4		1,4	1,4	10Сз+Дз	59	0,65	1б	27	26	390	4	СРВ	Короїд вершинний	50	немає
Смолівське	57	18	0,7		0,7	0,7	10Сз+Дз+Бп	65	0,65	1б	28	28	410	4	СРВ	Короїд вершинний	50	немає

Лісництво (урочище)	Номер кварталу	Номер виділу	Площа виділу, гектарів	Номер підвиділу	Площа підвиділу, гектарів		Коротка таксаційна характеристика насадження відповідно до матеріалів лісовпорядкування							Категорія захисності	Вид запланованих заходів	Причини призначення заходів	Орієнтовний запас деревини, що підлягає вирубуванню, куб. м на 1 га	Наявність рослин і тварин, занесених до Червоної книги України
					загальна	у тому числі площа, можлива для експлуатації	склад	вік, років	повнота	бонітет	середня висота, м	середній діаметр, см	запас деревостану, куб. метрів на 1 гектар					
1	2	3	4	5	6	7	8	9	10	11	12	13	14	15	16	17	18	19
Смолівське	59	4	4,0		4,0	4,0	5Сз3Дз1Бп1Ос	70	0,6	1б	29	36	340	4	СРВ	Короїд вершинний	40	немає
Смолівське	65	8	1,7		1,7	1,7	8Сз1Бп1Дз+Вл+Бр	69	0,7	1а	28	28	400	4	СРВ	Короїд вершинний	30	немає
Смолівське	65	9	3,3		3,3	3,3	9Сз1Дз	64	0,6	1б	28	26	330	4	СРВ	Короїд вершинний	30	немає
Смолівське	67	12	1,7		1,7	1,7	9Сз1Бп+Дз	70	0,7	1	25	26	370	4	СРВ	Короїд вершинний	30	немає
Смолівське	80	2	5,6		5,6	5,6	10Сз+Дз+Бп	70	0,55	1а	26	26	320	4	СРВ	Короїд вершинний	30	немає
Смолівське	80	16	3,1		3,1	3,1	10Сз+Бп+Дз	70	0,65	1а	26	26	370	4	СРВ	Короїд вершинний	30	немає
Смолівське	80	7	3,7		3,7	3,7	8Сз2Дз+Бп	76	0,65	1а	28	32	380	4	СРВ	Короїд вершинний	40	немає
Смолівське	83	7	6,0		6,0	6,0	9Сз1Дз+Вл+Бп	69	0,7	1б	31	28	500	4	СРВ	Короїд вершинний	30	немає
Смолівське	83	20	0,5		0,5	0,5	10Сз+Вл+Ос+Яле	70	0,7	1б	31	34	510	4	СРВ	Короїд вершинний	40	немає
Смолівське	84	20	1,1		1,1	1,1	8Сз(68)2Сз(120)+Дз+Яле	68	0,7	1б	30	34	540	4	СРВ	Короїд вершинний	45	немає
Смолівське	93	1	3,6		3,6	3,6	6Сз2Дз2Бп+Влч	63	0,7	1а	26	28	320	4	СРВ	Короїд вершинний	30	немає
Смолівське	98	17	0,7		0,7	0,7	9Сз1Дз	70	0,7	1а	27	26	420	4	СРВ	Короїд вершинний	40	немає
Смолівське	103	10	1,5		1,5	1,5	9Сз1Бп+Дз	66	0,72	1б	28	28	426	4	СРВ	Короїд вершинний	40	немає
Смолівське	103	8	1,7		1,7	1,7	9Сз1Бп+Дз	59	0,75	1а	24	20	370	4	СРВ	Короїд вершинний	35	немає
Смолівське	111	11	2,4		2,4	2,4	10Сз+Ос+Дз	81	0,65	1	27	28	390	4	СРВ	Короїд вершинний	40	немає
Разом					88,4	88,4												
ВСЬОГО					509,9	509,9												

Директор ДП "Коростишівське лісове господарство"

(найменування посади керівника підприємства, установи, організації)

30 грудня 2020 року



В.С. Ейсмонт

(ініціали та прізвище)

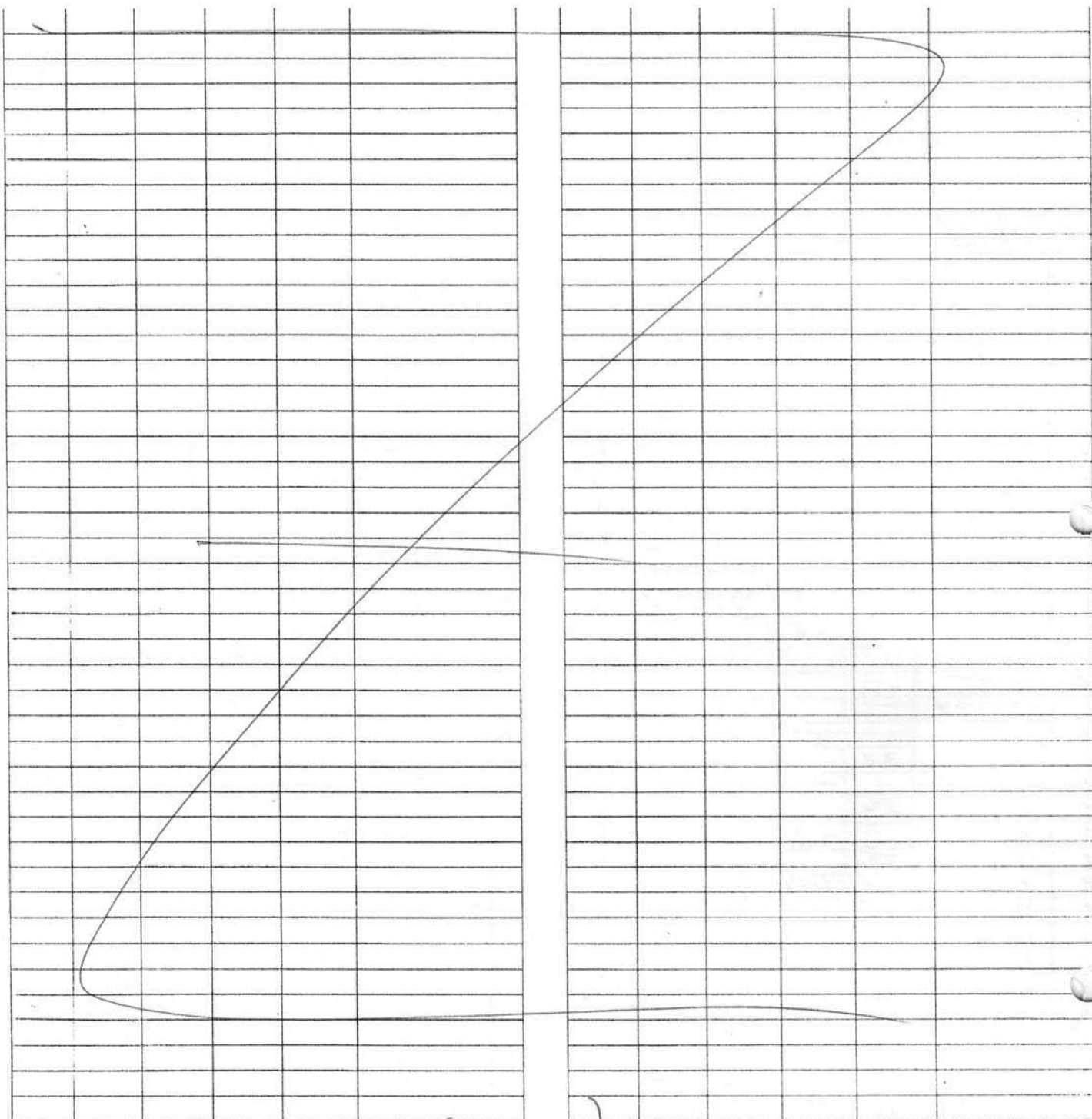
Житомирська

ДП "Коростишівське ЛГ"

Лісництво Дубовецьке
квартал № 1 виділ № 19

урочище _____ основний масив _____
ділянка № 1 площа 1,1 га

[illegible]



Всього пронумеровано дерев: 40 (сорок)

(кількість словами)

Нумерацію і перелік провели: *

старший майстер

(посада)

старший майстер




(посада)

помічник лісного

(посада)

майстер лісу

(посада)


(підпис)

(підпис)

(підпис)

(підпис)

О. П. Сорока

(ініціали та прізвище)

І. С. Абраменко

(ініціали та прізвище)

В. А. Бузьвський

(ініціали та прізвище)

(ініціали та прізвище)

8 лютого 2020 року

НУМЕРАЦІЙНА ВІДОМІСТЬ ДЕРЕВ, призначених для вибіркової санітарної рубки

Житомирська

(Автономна Республіка Крим, область)

ДП "Коростишівське ЛГ"

(найменування власника лісів, постійного лісокористувача)

Лісництво Дубовецьке

урочище основний масив

квартал № 1

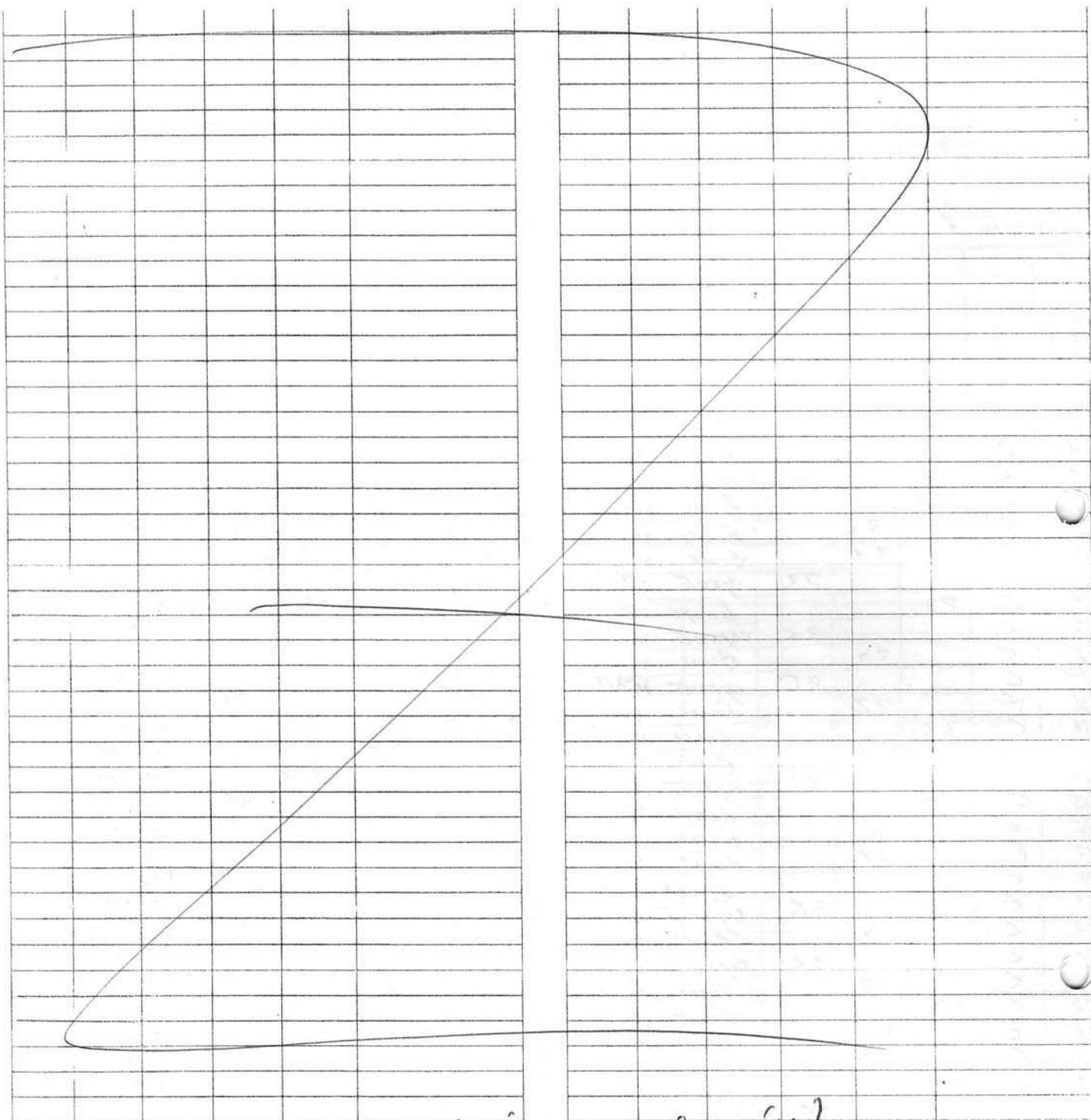
виділ № 46

ділянка №

площа 2,0 га

Порядковий номер дерев	Порода	Ступінь товщини стовбурів, см			Категорія стану дерев, підстава відбору для рубки
		ділові	напівділові	дров'яні	
1	С		24		всх IV
2	С			32	сухоб V
3	С	32			всх IV
4	С		32		всх V
5	С		24		всх V
6	С			32	сухоб VI
7	С	28			всх IV
8	С			32	сухоб V
9	С		24		всх V
10	С			40	сухоб VI
11	С		28		всх IV
12	С	32			всх III
13	С		24		всх IV
14	С			32	сухоб V
15	С	24			всх IV
16	С		32		всх V
17	С		28		всх IV
18	С	28			всх III
19	С			36	сухоб VI
20	С		24		всх V
21	С			32	сухоб VI
22	С		28		всх IV
23	С	28			всх IV
24	С		32		всх V
25	С		24		всх V
26	С	24			всх IV
27	С			36	сухоб V
28	С		24		всх IV
29	С		32		всх IV
30	С		28		всх IV
31	С			32	сухоб VI
32	С	28			всх IV
33	С			32	сухоб V
34	С			36	сухоб VI
35	С		24		всх V
36	С		32		всх IV
37	С		28		всх V
38	С	28			всх III
39	С			44	сухоб V
40	С		32		всх IV
41	С	24			всх IV
42	С		28		всх V

Порядковий номер дерев	Порода	Ступінь товщини стовбурів, см			Категорія стану дерев, підстава відбору для рубки
		ділові	напівділові	дров'яні	
43	С	28			всх IV
44	С		28		сухоб V
45	С	24			всх IV
46	С		36		всх V
47	С	28			всх IV
48	С		32		всх VI
49	С		24		всх V
50	С			24	сухоб V
51	С	28			всх IV
52	С			36	сухоб V
53	С		32		всх IV
54	С	36			всх III
55	С		24		всх V
56	С			36	сухоб VI
57	С	28			всх IV
58	С		28		всх V
59	С			28	сухоб V
60	С	32			всх III
61	С			36	сухоб VI
62	С		24		всх V
63	С			36	сухоб V
64	С	32			всх IV
65	С		32		всх V
66	С	28			всх IV
67	С	28			всх IV



Всього пронумеровано дерев: 67 (шістдесят сім)
(кількість словами)

Нумерацію і перелік провели: *

старший майстер

(посада)

старший майстер

(посада)

помічник лісничого

(посада)

майстер лісу

(посада)

29 січня 2021 року

(підпис)

(підпис)

(підпис)

(підпис)

О.Ф. Сорока

(ініціали та прізвище)

І.С. Абраменко

(ініціали та прізвище)

В.А. Ембсєкий

(ініціали та прізвище)

(ініціали та прізвище)

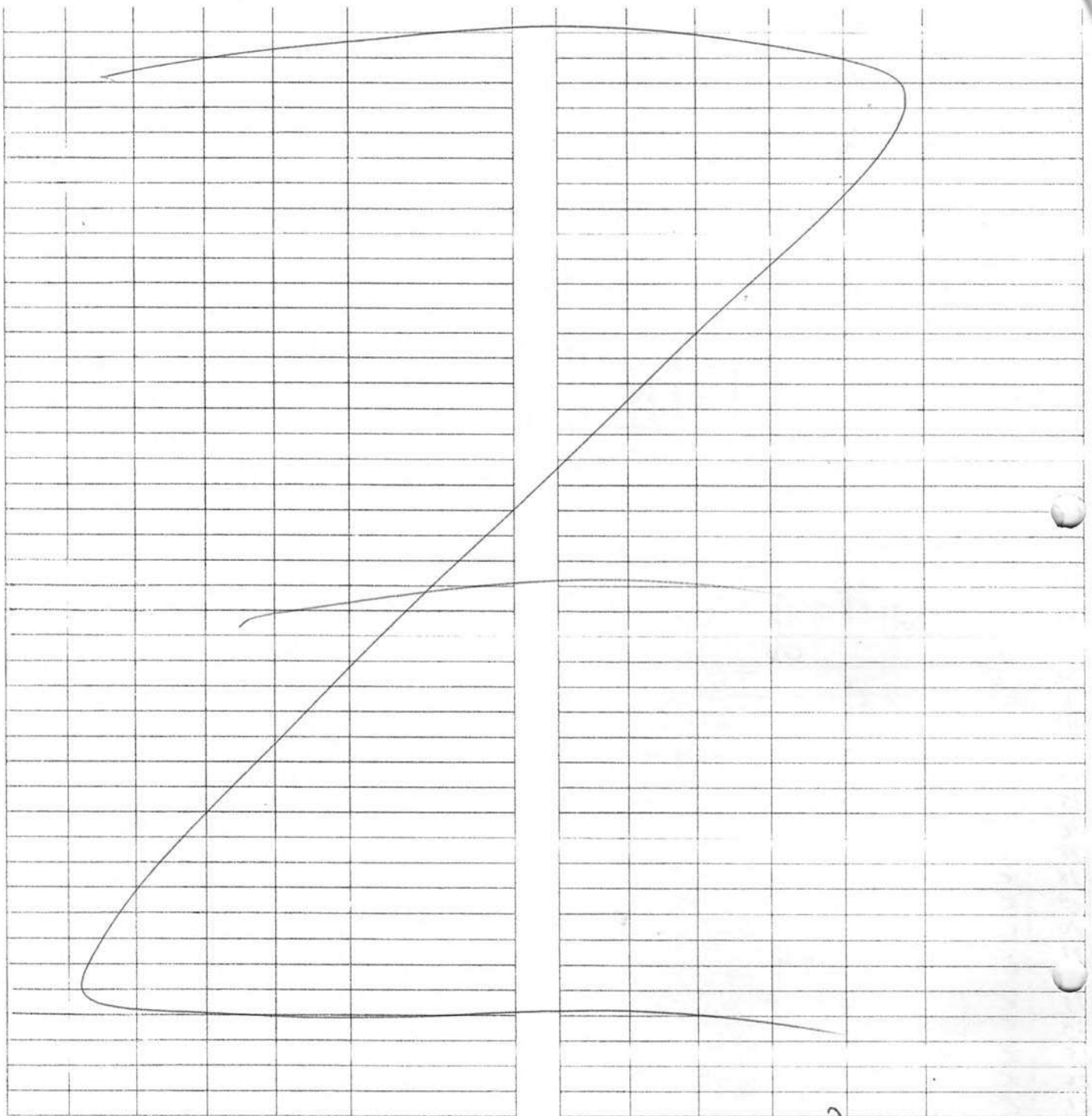
Житомирська

ДП "Коростишівське ЛГ"

(найменування власника лісів, постійного лісокористувача)

урочище основной массив

ділянка № _____ площа 0,8 га[illegible]



Всього пронумеровано дерев: 34 (тридцять чотири)
(кількість словами)

Нумерацію і перелік провели:

старший майстер

(посада)

старший майстер

↓ (посада)

помічник лісного

(посада)

майстер лісу

(посада)

19 лютого 2021 року

(підпис)

(підпис)

(підпис)

(підпис)

О. Ф. Сорока

(ініціали та прізвище)

В. А. Філевський

(ініціали та прізвище)

І. С. Абраменко

(ініціали та прізвище)

(ініціали та прізвище)

НУМЕРАЦІЙНА ВІДОМІСТЬ ДЕРЕВ,
призначених для вибіркової санітарної рубки

Житомирська

(Автономна Республіка Крим, область)

ДП "Коростишівське ЛГ"

(найменування власника лісів, постійного лісокористувача)

Лісництво Дубовецьке

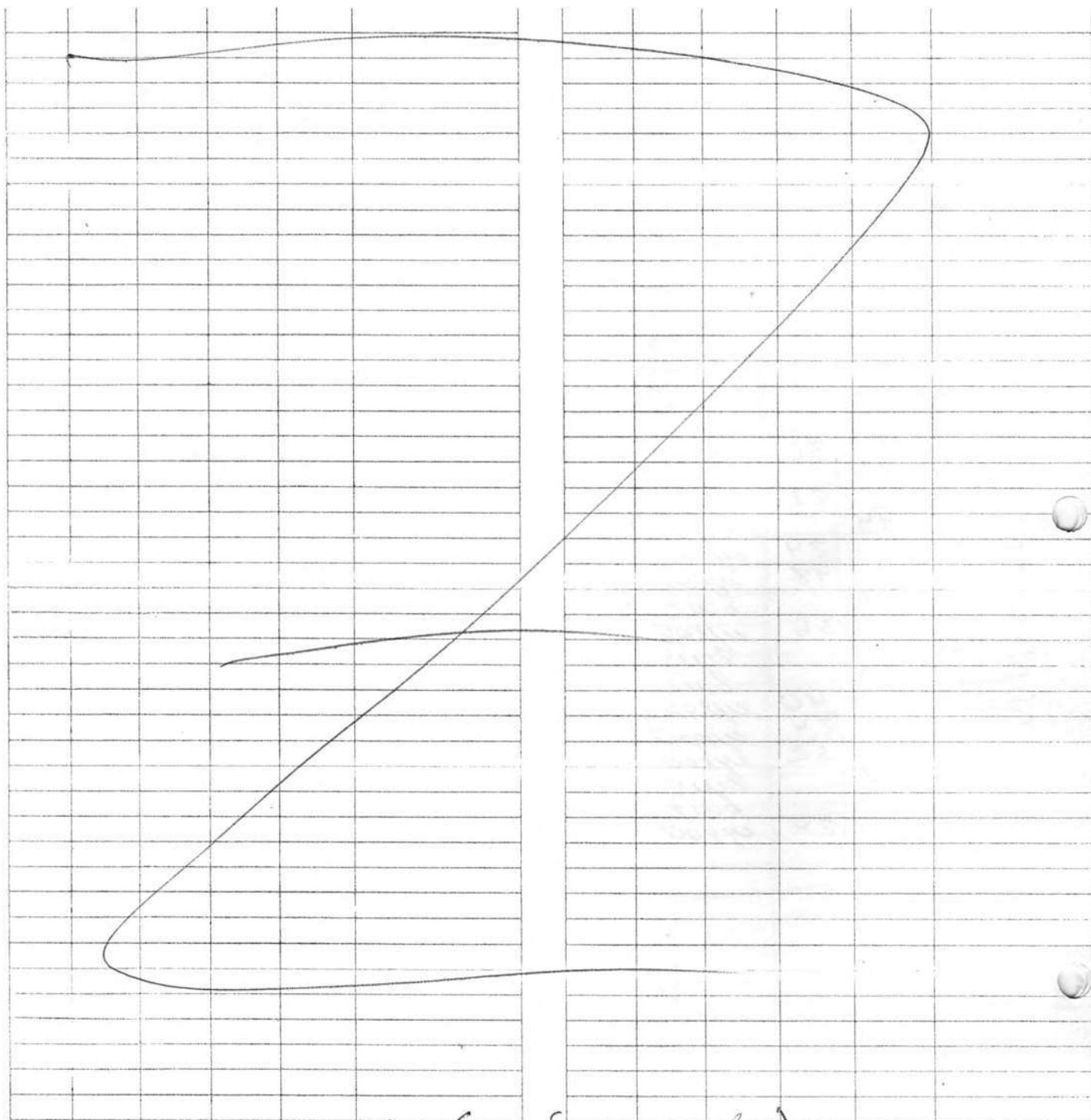
урочище _____ основной массив _____

квартал № 2 виділ № 24

ділянка № _____ площа 0,4 га

Порядковий номер дерева	Порода	Ступінь товщини стовбурів, см			Категорія стану дерева, підстава відбору для рубки
		ділові	напівділові	дров'яні	
1	С			36	сухой ✓
2	С		28		всих IV
3	С			28	сухой ✓
4	С		44		всих IV ✓
5	С			24	сухой ✓
6	С			48	сухой VI
7	С		28		всих IV
8	С			36	сухой ✓
9	С	36			всих III
10	С		32		всих IV
11	С			40	сухой ✓
12	С			24	сухой ✓
13	С			32	сухой VI
14	С		28		всих IV
15	С		28		всих V
16	С			24	сухой ✓

[illegible]



Всього пронумеровано дерев: 16 (шіснадцять)
(кількість словами)

Нумерацію і перелік провели:
старший майстер

(посада)
старший майстер

(посада)
помічник лісничого

(посада)
майстер лісу

(посада)

11 березня 2021 року

(підпис)

(підпис)

(підпис)

(підпис)

О. Р. Сорока

(ініціали та прізвище)

І. С. Абрамченко

(ініціали та прізвище)

В. А. Бєвєвський

(ініціали та прізвище)

(ініціали та прізвище)

НУМЕРАЦІЙНА ВІДОМІСТЬ ДЕРЕВ, призначених для вибіркової санітарної рубки

Житомирська

(Автономна Республіка Крим, область)

ДП "Коростишівське ЛГ"

(найменування власника лісів, постійного лісокористувача)

Лісництво Дубовецьке

урочище основний масив

квартал №

5

№ 32

ділянка №

№ 4,0

Порядковий номер дерева	Порода	Ступінь товщини стовбурів, см			Категорія стану дерева, підстава вибору для рубки
		ділові	напівділові	дров'яні	
1	С			28	сухой V
2	С		24		всих IV
3	С			24	сухой V
4	С		28		всих IV
5	С	32			всих III
6	С			32	сухой V
7	С		32		всих V
8	С		24		всих IV
9	С			24	сухой VI
10	С		28		всих V
11	С		40		всих IV
12	С		24		всих IV
13	С			28	сухой V
14	С		32		всих IV
15	С	24			всих III
16	С			24	сухой V
17	С		28		всих IV
18	С			36	сухой V
19	С		32		всих IV
20	С	32			всих IV
21	С			40	сухой VI
22	С		32		всих V
23	С		24		всих IV
24	С			40	сухой V
25	С	28			всих III
26	С			24	сухой V
27	С		32		всих IV
28	С		40		всих IV
29	С		24		всих V
30	С		28		всих V
31	С			36	сухой VI
32	С		24		всих IV
33	С			44	сухой V
34	С		32		всих V
35	С	32			всих IV
36	С			24	сухой V
37	С			44	сухой V
38	С		24		всих IV
39	С			36	сухой V
40	С	24			всих IV
41	С			24	сухой V
42	С		24		всих IV

Порядковий номер дерева	Порода	Ступінь товщини стовбурів, см			Категорія стану дерева, підстава вибору для рубки
		ділові	напівділові	дров'яні	
43	С		32		всих V
44	С		24		всих IV
45	С			44	сухой VI
46	С		32		всих V
47	С	24			всих IV
48	С			24	сухой V
49	С		36		всих IV
50	С		24		всих IV
51	С			40	сухой V
52	С	28			всих III
53	С			32	сухой V
54	С		28		всих IV
55	С		32		всих IV
56	С		32		всих IV
57	С		28		всих V
58	С			24	сухой V
59	С		24		всих IV
60	С			28	сухой V
61	С		28		всих IV
62	С		32		всих V
63	С	32			всих III
64	С			36	сухой V
65	С		28		всих IV
66	С			24	сухой V
67	С		24		всих IV
68	С		32		всих V
69	С		36		всих IV
70	С			40	сухой VI
71	С	32			всих III
72	С			40	сухой V
73	С		28		всих IV
74	С		32		всих IV
75	С		24		всих IV
76	С			24	сухой V
77	С		32		всих IV
78	С	24			всих III
79	С			32	сухой V
80	С		32		всих IV
81	С		36		всих IV
82	С			24	сухой V
83	С		36		всих IV
84	С	32			всих III

85	С	28		Всех III
86	С		32	Всех IV
87	С		28	Всех IV
88	С		24	сухоств V
89	С	36		Всех IV
90	С		36	сухоств V
91	С		28	Всех IV
92	С		24	сухоств VI
93	С	28		Всех IV
94	С		32	Всех V
95	С		24	сухоств V
96	С		32	Всех IV
97	С		24	Всех IV
98	С		40	Всех IV
99	С		36	Всех V
100	С		28	Всех V
101	С		28	сухоств VI
102	С	36		Всех III
103	С		40	сухоств V
104	С		28	Всех IV
105	С		24	сухоств V
106	С	36		Всех IV
107	С		36	Всех IV
108	С		32	сухоств V
109	С	28		Всех III
110	С		32	сухоств V
111	С		36	Всех IV

Всього пронумеровано дерев: 111 (сто одинадцять)

Нумерацію і перелік провели: *

старший майстер

(посада)

старший майстер

(посада)


помічник лісничого

(посада)

майстер лісу

(посада)

6 січня 2021 року



(підпис)
(підпис)
(підпис)
(підпис)
(підпис)
(підпис)

О. Ф. Сорока

(підпис і прізвище)

І. С. Абраменко

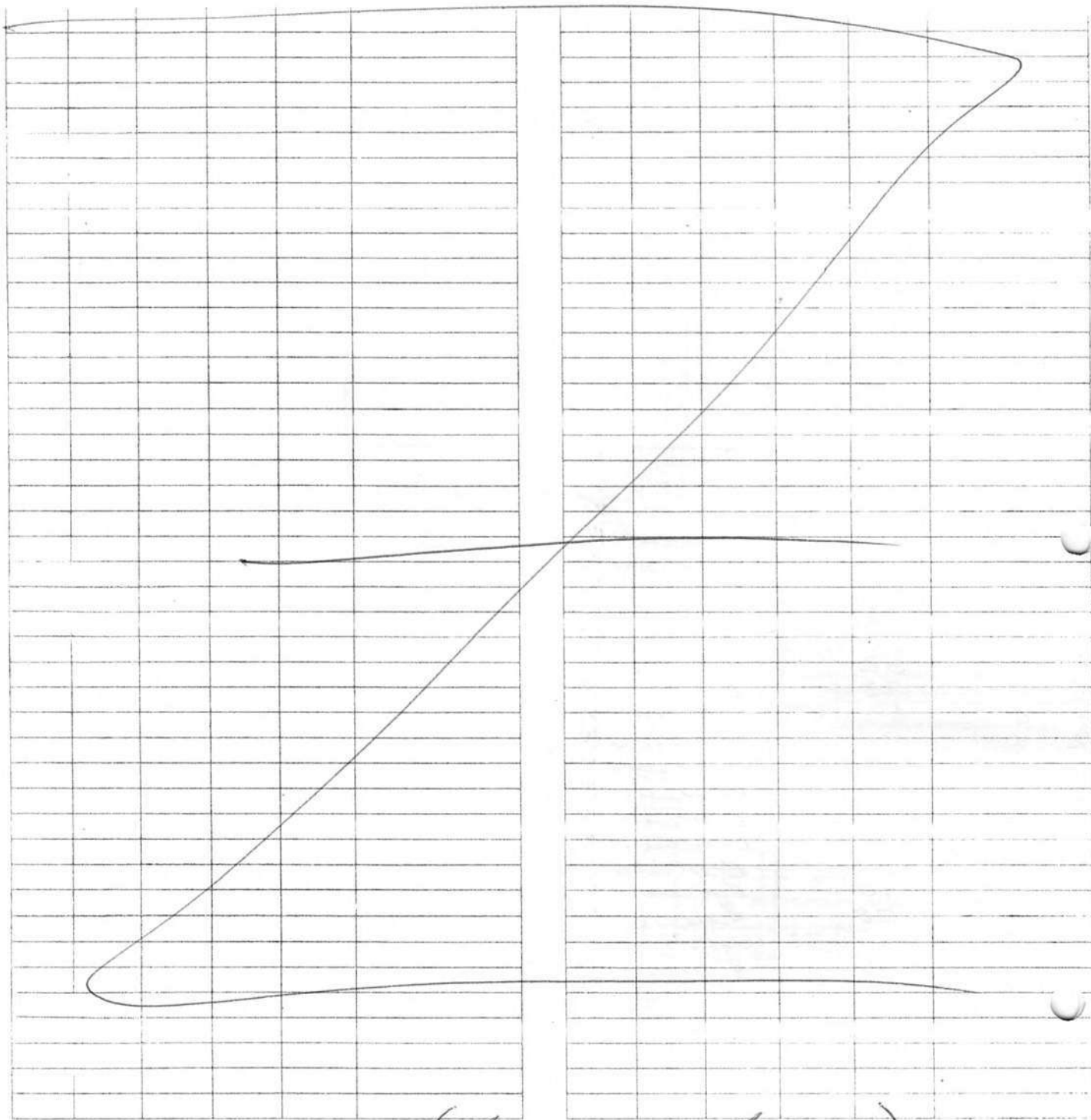
(підпис і прізвище)

В. А. Биевський

(підпис і прізвище)

(підпис і прізвище)

[illegible]



Всього пронумеровано дерев: 29 (двадцять дев'ять)
(кількість словами)

Нумерацію і перелік провели: *

старший майстер

(посада)

старший майстер

(посада)

помічник лісничого

(посада)

майстер лісу

(посада)


(підпис)

(підпис)

(підпис)

(підпис)

і.р. Абраменко

(ініціали та прізвище)

О.Ф. Сороко

(ініціали та прізвище)

В.А. Ешевський

(ініціали та прізвище)


(ініціали та прізвище)


12 лютого 2021 року

(найменування власника лісів, постійного лісокористувача)

квартал № 11 виділ № 23

ділянка № _____ площа 0,8 га

Порядковий номер дерева	Порода	Ступінь товщини стовбурів, см			Категорія стану дерева, підстава відбору для рубки
		ділові	напівділові	дров'яні	
					



Всього пронумеровано дерев: **17 (сімнадцять)** (кількість словами)

Нумерацію і перелік провели:

старший майстер

(посада)

старший майстер

(посада)

Тимур Дмитрович

(посада)


маістер лісу

(посада)

11 січня 20**21** року


(підпис)


(підпис)


(підпис)


(підпис)

І. Р. Авраменко

(ініціали та прізвище)
О. Р. Сорока

(ініціали та прізвище)

В. А. Еневсеній

(ініціали та прізвище)

(ініціали та прізвище)

НУМЕРАЦІЙНА ВІДОМІСТЬ ДЕРЕВ,
призначених для вибіркової санітарної рубки

Житомирська

Автономна Республіка Крим, області

ДП "Коростишівське ДГ"

збільшені витрати на заснування лісів, постійного лісокористувача)

Лісництво Дубовецьке

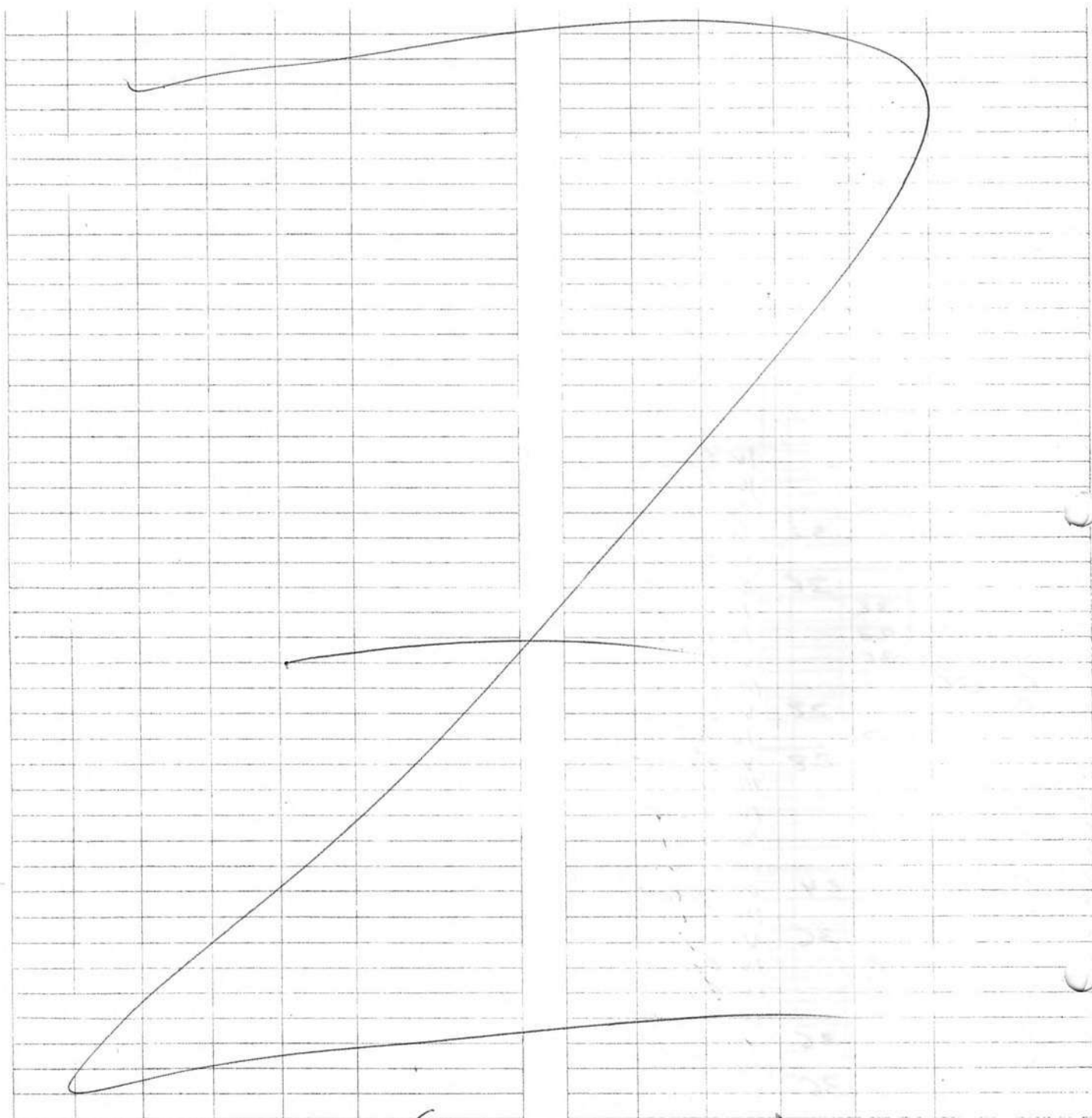
урочище _____ основной массив _____

квартал № 11 виділ № 34

ділянка № _____ площа 10 га

Лінійковий номер дерева	Період	Ступінь товщини стовбурів, см			Категорія стану дерева: підстава відбору для рубки
		ділянка	розмір ділянки	дрова	
1	C		36		IV <i>всх</i>
2	C		32		IV <i>всх</i>
	C		32		IV <i>всх</i>
4	C			32	V <i>ухой</i>
5	C	28			III <i>всх</i>
6	C			36	V <i>ухой</i>
7	C		32		IV <i>всх</i>
8	C		28		IV <i>всх</i>
9	C		36		V <i>всх</i>
10	C	36			III <i>всх</i>
11	C			28	V <i>ухой</i>
12	C		24		IV <i>всх</i>
13	C			28	V <i>ухой</i>
14	C	24			III <i>всх</i>
15	C		32		IV <i>всх</i>
16	C		28		IV <i>всх</i>
17	C		36		IV <i>всх</i>
18	C			24	V <i>ухой</i>
19	C	32			IV <i>всх</i>
20	C			36	V <i>ухой</i>
21	C		28		IV <i>всх</i>
22	C		36		IV <i>всх</i>
23	C		32		IV <i>всх</i>
24	C			36	V <i>ухой</i>
25	C	28			IV <i>всх</i>
26	C			36	V <i>ухой</i>
27	C		32		IV <i>всх</i>
28	C		36		IV <i>всх</i>
29	C	32			IV <i>всх</i>
30	C		28		IV <i>всх</i>
31	C		32		IV <i>всх</i>
32	C		28		IV <i>всх</i>
33	C			24	V <i>всх</i>
34	C	24			IV <i>всх</i>
35	C		28		V <i>всх</i>

Порядковий номер дерев	Порода	Ступінь товщини стовбурів, см			Категорія стану дерев: відстань відбору до стовбура
		ділові	напівділові	дров'яні	



Всього пронумеровано дерев: 35 (тридцять п'ять)

Нумерацію і перелік провели:

старший майстер

(посада)

старший майстер

(посада)

помічник лісничого

(посада)

майстер лісу

(посада)

18 січня 2021 року

(підпис)

(підпис)

(підпис)

(підпис)

І.Р. Бращенко

(підпис і прізвище)

О.Ф. Сорока

(підпис і прізвище)

В.А. Євсєвський


(підпис і прізвище)

(підпис і прізвище)

(найменування власника лісів, постійного лісокористувача)

ділянка № _____ площа 0,9 га

Порядковий номер деревця	Порода	Ступінь товщини ствобурів, см			Категорія стану деревця. Підстава вибору для рубки
		ділова	напівділова	дров'яні	



Всього пронумеровано дерев: 41 (сорок один)

Нумерацію і перелік провели: *

старший майстер

(посада)

старший майстер

(посада)

помічник лісничого

(посада)

майстер лісу

(посада)

(підпис)

(підпис)

(підпис)

(підпис)

І.С. Абраменко

(ініціали та прізвище)

О.Ф. Сорока

(ініціали та прізвище)

В.А. Висвський

(ініціали та прізвище)

(ініціали та прізвище)

11 січня 2021 року

НУМЕРАЦІЙНА ВІДОМІСТЬ ДЕРЕВ, призначених для вибіркової санітарної рубки

Житомирська

Волинська Республіка, Житомирська область

ДП "Коростишівське ЛП"

(визначені власником лісу, постійного лісுகористувача)

Лісництво Дубовецьке

урочище основний масив

квартал № 13

видін № 16

ділянка №

площа 3,2

Порядковий номер дерева	Порода	Супинь товщини стволу, см			Категорія стану дерева, для якого визначено рубку
		дітові	напівдітові	дров'яні	
1	С		28		всх IV
2	С			28	сухост V
3	С	24			всх IV
4	С		32		сухост V
5	С	32			всх IV
6	С	28			всх IV
7	С		24		сухост V
8	С	24			всх IV
9	С		28		сухост V
10	С	24			всх III
11	С	32			всх V
12	С		32		сухост V
13	С	24			всх IV
14	С	36			всх IV
15	С		32		сухост V
16	С	28			всх IV
17	С		28		сухост VI
18	С	32			всх V
19	С	24			всх IV
20	С		24		сухост V
21	С	28			всх V
22	С	24			всх IV
23	С		36		сухост V
24	С	28			всх III
25	С	32			всх IV
26	С		28		сухост V
27	С	24			всх IV
28	С		32		сухост V
29	С	28			всх IV
30	С		28		сухост V
31	С	32			всх IV
32	С	32			всх V
33	С	36			всх V
34	С	24			всх IV
35	С		24		сухост V
36	С	32			всх III
37	С		28		сухост V
38	С	24			всх IV
39	С	36			всх IV
40	С	32			всх V
41	С	32			всх IV
42	С	24			всх IV

Порядковий номер дерева	Порода	Супинь товщини стволу, см			Категорія стану дерева, для якого визначено рубку
		дітові	напівдітові	дров'яні	
43	С		32		всх IV
44	С		28		всх IV
45	С			24	сухост V
46	С	28			всх IV
47	С		32		всх IV
48	С		28		всх V
49	С			28	сухост V
50	С	40			всх IV
51	С			36	сухост V
52	С		28		всх IV
53	С			24	сухост V
54	С		28		всх IV
55	С	24			всх IV
56	С			28	сухост V
57	С		28		всх IV
58	С			32	сухост VI
59	С		24		всх IV
60	С			28	сухост V
61	С		28		всх IV
62	С			32	сухост V
63	С	32			всх IV
64	С			24	сухост V
65	С		32		всх IV
66	С		24		всх V
67	С			28	сухост VI
68	С		28		всх IV
69	С			28	сухост V
70	С	28			всх III
71	С		40		всх V
72	С		28		всх IV
73	С			28	сухост VI
74	С		32		всх IV
75	С		28		всх IV
76	С			24	сухост V
77	С		32		всх IV
78	С	36			всх III
79	С		32		всх V
80	С		28		всх IV
81	С			24	сухост VI
82	С	28			всх IV
83	С		32		всх IV
84	С		28		всх IV

85	C	28		висл IV
86	C		24	висл IV
87	C		24	висл V
88	C	24		висл IV
89	C		24	висл IV

Всього пронумеровано дерев' 89 (вісімдесят дев'ять)

Нумерацію і перелік провели:

старший майстер

(посада)

старший майстер

(посада)

помічник лісничого

(посада)

майстер лісу

(посада)

16 січня 2021 року

В.Ф. Сорока

І.С. Абраменко

В.А. Євевський

(підпис)

(підпис)

(підпис)

REFERENCES

ДП Коростишівське ЛГ

(наприклад, галузь власників лісів, постійного лісотористувача)

700412

ОСНОВНАЯ МАКСИМА

40

Positive No

12

Порядковый номер деревя	Порода	Диаметр	Высота	Диаметр	Категория, состояние деревя, подставка, выбору для рубя
1	С			24	Сушость V
2	С		24		всех IV
3	С			28	Сушость V
4	С	28			всех III
5	С			36	Сушость V
6	С		24		всех IV
7	С			32	Сушость V
8	С	24			всех IV
9	С			28	Сушость V
10	С		40		всех IV
11	С		28		всех IV
12	С		28		всех IV
13	С			24	Сушость V
14	С		24		всех V
15	С			36	Сушость V
16	С		28		всех IV
17	С			24	Сушость V
18	С	28			всех III
19	С			28	Сушость V
20	С		28		всех IV
21	С			28	Сушость V
22	С		24		всех IV
23	С			24	Сушость V
24	С		36		всех IV
25	С	32			всех III
26	С			28	Сушость V
27	С		32		всех IV
28	С		28		всех IV
29	С			24	Сушость V
30	С	28			всех IV

Інвентарний номер дерев	Порода	Ступінь псування стовбура см			Категорія стану дерев під тисом задоору стовбура
		ділові	напівділові	дров'яні	

Всього проведено впродовж року: **30 (тридцять)**

Ну-мерацию і оформієнє проведєніє
співробітєніє майстер

співробітєніє
співробітєніє майстер

співробітєніє
співробітєніє майстер

співробітєніє
співробітєніє майстер

співробітєніє

16 квітня 2020 року

О.П. Сорока

І.С. Абрамченко

В.А. Євсєвський


Житомирська

ДП "Коростишівське ЛГ"

(найменування власника лісів, постійного лісокористувача)

квартал № 1 виділ № 50

ділянка № _____ площа 0,8 га[illegible]



Всього пронумеровано дерев: 34 (тридцять чотирьох)
(кількість словами)

Нумерацію і перелік провели:

старший майстер

(посада)

старший майстер

↓ (посада)

помічник лісничого

(посада)

майстер лісу

(посада)

19 лютого 2021 року


(підпис)

(підпис)

(підпис)
(підпис)

О. П. Сороко

(ініціали та прізвище)

В. А. Фієвський

(ініціали та прізвище)

І. С. Абраменко

(ініціали та прізвище)

(ініціали та прізвище)

НУМЕРАЦІЙНА ВІДОМІСТЬ ДЕРЕВ, призначених для вибіркової санітарної рубки

Житомирська

(Автономна Республіка Крим, область)

ДП "Коростишівське ЛГ"

(найменування власника лісів, постійного лісокористувача)

Лісництво Дубовецьке

урочище основний масив

квартал №

15

виділ №

16

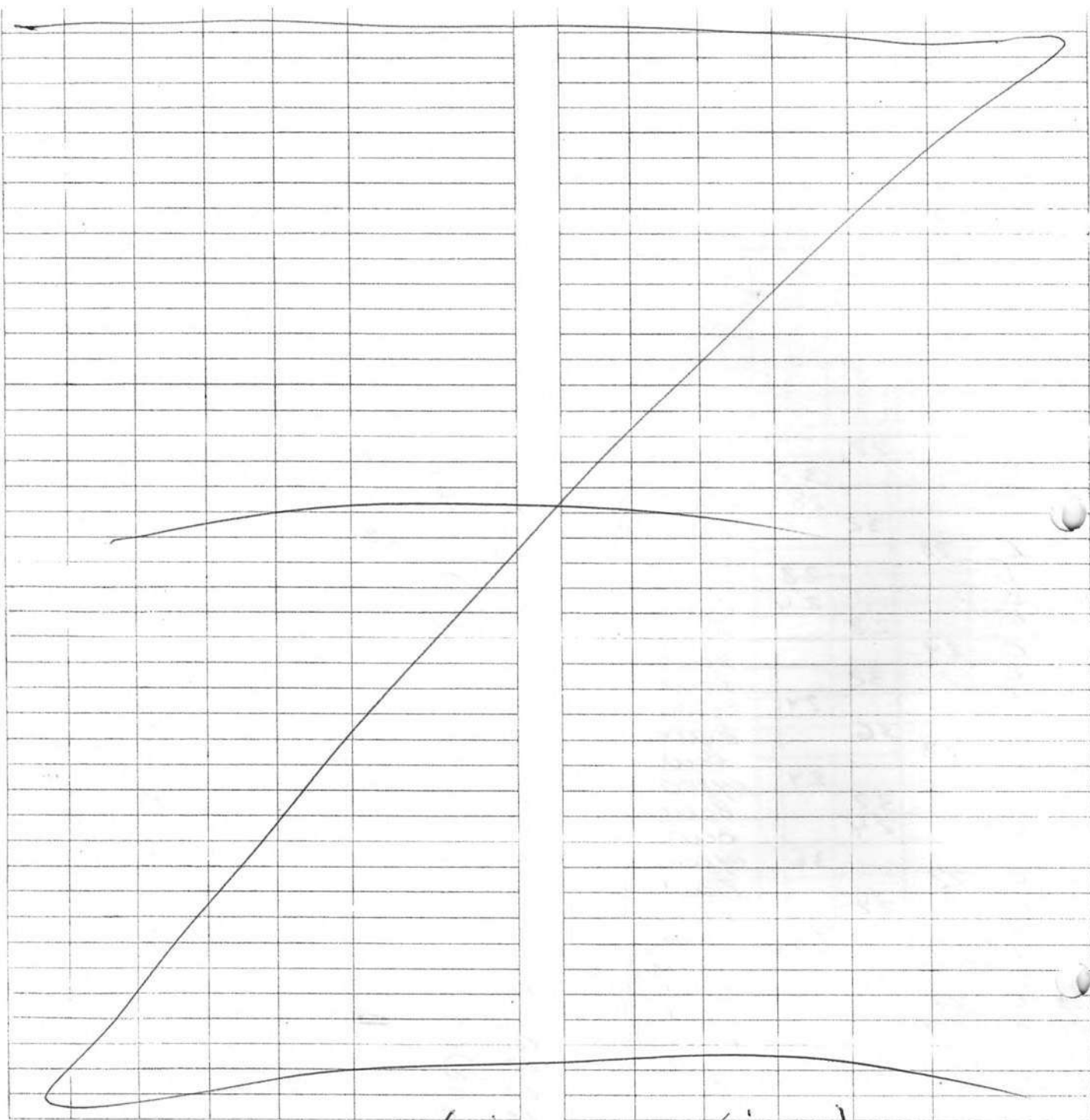
ділянка №

площа

2,7

Порядковий номер дерева	Порода	Ступінь товщини стовбурів, см			Категорія стану дерева, підстава відбору для рубки
		ділові	напівділові	дров'яні	
1	С		28		всех IV
2	С			32	сухой V
3	Д			28	сухой V
4	С		32		всех IV
5	Б	28			всех IV
6	Б			28	сухой V
7	С			24	сухой V
8	С		28		всех IV
9	С	24			всех IV
10	С		32		всех V
11	Б			24	сухой V
12	С		36		всех IV
13	С	28			всех III
14	Д			24	сухой V
15	С		32		всех IV
16	С		24		всех V
17	С			36	сухой VI
18	С	28			всех IV
19	С		28		всех IV
20	С			40	сухой V
21	Д			24	сухой V
22	С		32		всех IV
23	С	28			всех IV
24	С	24			всех IV
25	С			40	сухой V
26	С		32		всех IV
27	Б			24	сухой V
28	С		36		всех V
29	С		28		всех IV
30	С	28			всех IV
31	С			36	сухой VI
32	С	24			всех IV
33	С			44	сухой V
34	Д			24	сухой V
35	С		32		всех IV
36	С		28		всех IV
37	С	32			всех IV
38	С			36	сухой VI
39	С		28		всех IV
40	Д			24	сухой V
41	С		36		всех IV
42	С	32			всех III

Порядковий номер дерева	Порода	Ступінь товщини стовбурів, см			Категорія стану дерева, підстава відбору для рубки
		ділові	напівділові	дров'яні	
43	С	36			всех IV
44	Б			24	сухой V
45	С		24		всех IV
46	С	28			всех IV
47	С		32		всех V
48	Д			24	сухой V
49	С		32		всех IV
50	Д			28	сухой VI
51	С		40		всех IV
52	Д			24	сухой V
53	С		32		всех V
54	С			32	сухой V
55	С	28			всех III
56	С		32		всех IV
57	Б			28	сухой V
58	С		24		всех IV
59	С			36	сухой V
60	Д			24	сухой V
61	С		32		всех IV
62	С	28			всех IV
63	С		44		всех IV
64	Д			24	сухой V
65	С			48	сухой V
66	С			44	сухой V
67	Д			28	сухой VI
68	С			40	сухой V
69	Б			24	сухой V
70	С		32		всех IV
71	С	24			всех IV
72	С			36	сухой V
73	С	32			всех IV
74	Д			24	сухой V
75	С		32		всех IV
76	С	32			всех IV



Всього пронумеровано дерев: 76 (сімдесят шість)
(кількість словами)

Нумерацію і перелік провели:

старший майстер

(посада)

старший майстер

(посада)

помічник лісничого

(посада)

майстер лісу

(посада)

11 березня 2021 року


(підпис)
(підпис)
(підпис)

(підпис)

O.P. Сорока

I.S. Абраменко

В.А. Ешеченко

(ініціали та прізвище)

(ініціали та прізвище)

НУМЕРАЦІЙНА ВІДОМІСТЬ ДЕРЕВ, призначених для вибіркової санітарної рубки

Житомирська

(Автономна Республіка Крим, область)

ДП "Коростишівське ЛГ"

(найменування власника лісів, постійного лісокористувача)

Лісництво Дубовецьке

урочище основний масив

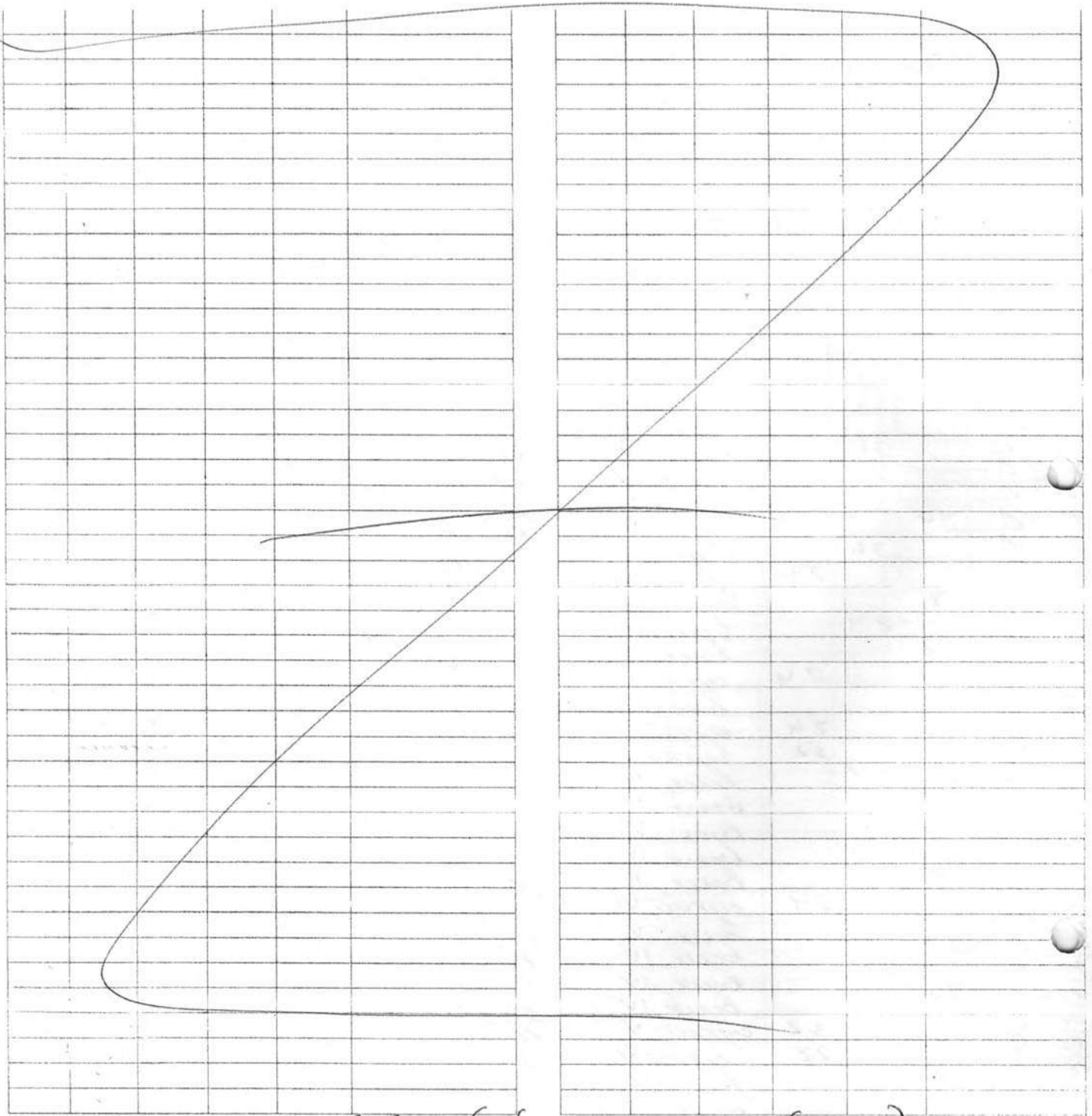
квартал № 15

виділ № 23

ділянка № площа 2,0 га

Порядковий номер дерева	Порода	Супинь, товщини стовбурів, см			Категорія стану дерева, підстава вибору для рубки
		ділові	напівділові	дров'яні	
1	С		32		всх IV
2	С		24		всх IV
3	С			28	сухой V
4	С	24			всх IV
5	С		36		всх V
6	Д			24	сухой V
7	С	28			всх III
8	С		24		всх IV
9	С	32			всх IV
10	С			24	сухой VI
11	С	24			всх IV
12	Б			24	сухой V
13	С			32	сухой V
14	С		24		всх IV
15	С	32			всх IV
16	С		32		всх V
17	С		36		всх IV
18	С	28			всх III
19	Д			24	сухой VI
20	С		24		всх V
21	С	24			всх IV
22	С		32		всх IV
23	С	32			всх IV
24	С			32	сухой V
25	Б			28	сухой V
26	С	28			всх IV
27	С		28		всх IV
28	С		24		всх IV
29	С		32		всх IV
30	С	28			всх IV
31	Д			28	сухой VI
32	С		32		всх IV
33	С		28		всх IV
34	С		24		всх IV
35	С		36		всх IV
36	С	28			всх IV
37	Б			24	сухой V
38	С			36	сухой V
39	С		24		всх IV
40	С	24			всх III
41	С		40		всх IV
42	С	28			всх IV

Порядковий номер дерева	Порода	Супинь, товщини стовбурів, см			Категорія стану дерева, підстава вибору для рубки
		ділові	напівділові	дров'яні	
43	С		32		всх IV
44	С		28		всх IV
45	С	36			всх IV
46	С		36		всх IV
47	С		28		всх IV
48	Б			24	сухой V
49	С			32	сухой V
50	С	28			всх IV
51	Д			24	сухой V
52	С		32		всх V
53	С		28		всх IV
54	С			32	сухой VI
55	С		28		всх V
56	Д			28	сухой VI
57	С	28			всх IV
58	С			36	сухой V
59	Д			24	сухой V
60	С	24			всх IV
61	С		28		всх V
62	С	32			всх IV
63	С			32	сухой V
64	С		32		всх IV
65	С	32			всх IV
66	С			24	сухой V
67	С	28			всх IV
68	Б			24	сухой V
69	С			28	сухой V
70	С		24		всх IV
71	С	24			всх IV
72	С		36		всх IV
73	С		32		всх V
74	Д			24	сухой V
75	С	28			всх IV
76	С		32		всх V



Всього пронумеровано дерев: 76 (сімдесят шість)
(кількість словами)

Нумерацію і перелік провели:

старший майстер

(посада)

старший майстер

(посада)

помічник лісничого

(посада)

майстер лісу

(посада)

11 березня 2022 року

(підпис)

(підпис)

(підпис)

(підпис)

О.Ф. Ророка

(ініціали та прізвище)

І.С. Абраменко

(ініціали та прізвище)

В.А. Гусевський

(ініціали та прізвище)

ОБЪЕДИНЕННАЯ ВЕДОМОСТЬ ДЕРЕВ, используемая для выборочной санитарной рубки

Житомирская

Лесничество

квартал №

17

18

граница

санитарная зона

длина №


7,9

номер дерева					
1	Д		24	24	сухост V
2	С		24		всех IV
3	С		40		всех V
4	С			32	сухост V
5	С	24			всех IV
6	С			40	сухост VI
7	С		32		всех V
8	С			36	сухост VI
9	С	24			всех V
10	С			36	сухост VI
11	С		32		всех V
12	С			36	сухост V
13	С	24			всех IV
14	С		40		всех IV
15	С		32		всех IV
16	С		24		всех V
17	С			32	сухост V
18	С	28			всех IV
19	С			36	сухост V
20	С		24		всех IV
21	С	36			всех IV
22	С			24	сухост V
23	С		32		всех IV
24	С	24			всех IV
25	С		40		всех V
26	С		24		всех V
27	С			32	сухост VI
28	С		32		всех IV
29	С		24		всех IV
30	С			36	сухост V
31	С	28			всех IV
32	С			32	сухост V
33	С		24		всех IV
34	С		32		всех IV
35	С		28		всех IV
36	С			32	сухост V
37	С	24			всех IV
38	С			24	сухост V
39	С		32		всех IV
40	С			32	сухост V
41	С		32		всех IV
42	С		24		всех IV

номер дерева		Ступень поражения диабетом, см			номер дерева
43	С		40		всех IV
44	С	24			всех IV
45	Д			28	сухост V
46	С		32		всех V
47	С	32			всех IV
48	С			32	сухост V
49	С			28	сухост V
50	С		24		всех IV
51	Д			24	сухост VI
52	С	24			всех IV
53	Д			32	сухост V
54	С		36		всех IV
55	С	32			всех IV
56	С			32	сухост VI
57	С		24		всех IV
58	С			36	сухост V
59	С	28			всех IV
60	С			36	сухост VI
61	С			32	сухост VI
62	С		32		всех V
63	С			36	сухост V
64	С	24			всех IV
65	С			36	сухост VI
66	С		32		всех IV
67	С		28		всех IV
68	С		40		всех V
69	С			28	сухост V
70	С		32		всех V
71	С	32			всех IV
72	С			32	сухост V
73	С		36		всех IV
74	С		28		всех IV
75	С			36	сухост V
76	С		24		всех IV
77	С		32		всех IV
78	С		40		всех IV
79	С	24			всех IV
80	С			28	сухост V
81	С		28		всех IV
82	С		28		всех IV
83	С		32		всех V
84	С		28		всех IV

85	С	24		40	всик IV
86	С				всик V
87	С		28		всик V
88	С		36		всик IV
89	С	28			всик IV
90	С		32		всик V
91	С		28		всик V
92	С		36		всик V
93	С	24			всик IV
94	С			32	всик V
95	С		28		всик IV
96	С	28			всик IV
97	С			40	всик VI
98	С	40			всик IV
99	С			36	всик V
100	С	24			всик IV
101	С		28		всик IV
102	С	36			всик IV
103	С			40	всик VI
104	С	28			всик IV
105	С		40		всик IV
106	С		28		всик IV
107	С		24		всик IV
108	С		36		всик IV
109	С	24			всик IV
110	С	24			всик IV
111	С			44	всик V
112	С		28		всик V
113	С		32		всик V
114	С	32			всик IV
115	С			36	всик VI
116	С		28		всик V
117	С		28		всик V
118	С		36		всик IV
119	С	24			всик IV
120	С	24			всик IV
121	С			40	всик VI
122	С		28		всик V
123	С		24		всик V
124	С		36		всик IV
125	С		28		всик IV
126	С	24			всик IV
127	С			40	всик VI
128	С		28		всик V

129	С	24			всик IV
130	С			36	всик VI
131	С		28		всик V
132	С	24			всик IV
133	С		28		всик V
134	С		36		всик IV
135	С	24			всик IV
136	С		36		всик IV
137	С	24			всик IV
138	С			32	всик VI
139	С		28		всик V
140	С	24			всик IV
141	С			22	всик V
142	С	40			всик IV
143	С		36		всик IV
144	С	24			всик IV



Всього пронумеровано дерев: 144 (сто сорок зотари)

Нумерацію і перелік провели:

старший майстер

(посада)

старший майстер

посада

майстер

посада

майстер

(посада)

18.01. 2021 року

О. П. Порока

І. Р. Аврамко

В. А. Євлевський

(підпис)

(підпис)

(підпис)

НУМЕРАЦІЙНА ВІДОМІСТЬ ДЕРЕВ, призначених для вибіркової санітарної рубки

Житомирська

(Автономна Республіка Крим, область)

ДП "Коростишівське ЛГ"

(найменування власника лісів, постійного лісокористувача)

Лісництво Дубовецьке

урочище основний масив

квартал № 23 виділ № 14

ділянка № площа 8,7 га

Порядковий номер дерева	Порода	Ступінь товщини стовбурів, см			Категорія стану дерева, підстава відбору для рубки
		ділові	напівділові	дров'яні	
1	С		36		всепр. IV
2	С		24		всепр. IV
3	Б			28	супрощ. V
4	С		24		всепр. IV
5	С	24			всепр. IV
6	Б			24	супрощ. V
7	С		24		всепр. IV
8	С	32			всепр. IV
9	С		32		всепр. V
10	Б			28	супрощ. VI
11	С		28		всепр. IV
12	С	24			всепр. III
13	Б			24	супрощ. V
14	С		36		всепр. IV
15	Б			24	супрощ. V
16	С		24		всепр. IV
17	Ос			24	супрощ. VI
18	С		28		всепр. IV
19	С	24			всепр. IV
20	Б			32	супрощ. VI
21	С		32		всепр. V
22	С	28			всепр. IV
23	С		36		всепр. IV
24	Б			28	супрощ. V
25	С		24		всепр. IV
26	С	24			всепр. IV
27	Б			32	супрощ. V
28	С			24	супрощ. VI
29	С		28		всепр. IV
30	Б			24	супрощ. V
31	С		24		всепр. IV
32	Б			32	супрощ. V
33	С		32		всепр. IV
34	Б			32	супрощ. V
35	С		36		всепр. IV
36	С		28		всепр. V
37	С	24			всепр. IV
38	Б			32	супрощ. VI
39	С		24		всепр. IV
40	Б			28	супрощ. V
41	С		28		всепр. V
42	Б			32	супрощ. IV

Порядковий номер дерева	Порода	Ступінь товщини стовбурів, см			Категорія стану дерева, підстава відбору для рубки
		ділові	напівділові	дров'яні	
43	С	24			всепр. IV
44	Б			28	супрощ. V
45	С		24		всепр. IV
46	Б			32	супрощ. V
47	С		28		всепр. V
48	Б			28	супрощ. VI
49	С		24		супрощ. V
50	Б			32	супрощ. V
51	С		24		всепр. IV
52	С	24			всепр. IV
53	Б			24	супрощ. V
54	С		28		всепр. IV
55	Б			32	супрощ. V
56	С		32		всепр. IV
57	Б			32	супрощ. VI
58	С		36		всепр. V
59	С	24			всепр. IV
60	Б			28	супрощ. V
61	С		28		всепр. IV
62	Б			32	супрощ. V
63	С		24		всепр. IV
64	С	28			всепр. IV
65	Ос			28	супрощ. V
66	С		24		всепр. IV
67	Б			32	супрощ. VI
68	С	24			всепр. IV
69	С		28		всепр. V
70	Б			24	супрощ. V
71	С	32			всепр. IV
72	Ос			24	супрощ. V
73	Б			32	супрощ. VI
74	С		24		всепр. V
75	С		24		всепр. IV
76	Б			28	супрощ. V
77	С		24		всепр. IV
78	С	24			всепр. IV
79	Б			28	супрощ. V
80	С		28		всепр. IV
81	С		32		всепр. IV
82	Б			28	супрощ. VI
83	С		28		всепр. V
84	Б			28	супрощ. V

85	Б		28	супрощен V
86	С		28	супрощен V
87	С	36		всего IV
88	Д		24	супрощен V
89	С		24	супрощен VI
90	Б		28	супрощен V
91	С		24	супрощен VI
92	С	24		всего III
93	Б		32	супрощен V
94	С		28	всего IV
95	Д		24	супрощен V
96	С		24	супрощен V
97	Б		24	супрощен VI
98	С		24	супрощен VI
99	С	24		всего IV
100	Б		32	супрощен V
101	С		24	супрощен VI
102	Д		32	супрощен V
103	С		28	всего IV
104	Б		32	супрощен V
105	С	24		всего IV
106	С	24		всего IV
107	С		24	супрощен V
108	Ос		44	супрощен V
109	С		24	всего IV
110	С	40		всего IV
111	С	28		всего IV
112	Б		36	супрощен V
113	С		36	всего V
114	Б		32	супрощен VI
115	С		32	всего V
116	С		28	всего IV
117	Д		28	супрощен V
118	С	24		всего IV
119	С		32	всего IV
120	Б		28	супрощен VI
121	С		32	всего V
122	С	24		всего IV
123	Д		28	супрощен VI
124	С		24	всего V
125	Б		44	супрощен V
126	С	24		всего IV
127	С	28		всего III
128	Д		28	супрощен V

Всього пронумеровано дерев: V

Нумерацію і перелік провели.

старший майстер

(посада)

старший майстер

(посада)

помічник лісничого

(посада)

майстер лісу

(посада)

22 лютого 2021 року

129	Б		28	супрощен V
130	С		40	всего IV
131	С		28	всего IV
132	С		24	всего V
133	Б		32	супрощен V
134	С		32	всего IV
135	С	24		всего IV
136	Б		32	супрощен V
137	С		24	супрощен VI
138	Д		24	супрощен V
139	С		32	всего IV
140	Б		28	супрощен V
141	С		24	всего IV
142	Д		28	супрощен VI
143	С		40	всего V
144	С	32		всего IV
145	Д		24	супрощен V
146	С		28	всего IV
147	Д		32	супрощен VI
148	С	28		всего IV
149	Б		32	супрощен V
150	С		24	супрощен V
151	С		28	всего V
152	Д		24	супрощен VI
153	С		24	всего V
154	С		32	всего IV
155	Б		24	супрощен V
156	С		40	всего IV
157	С	24		всего IV
158	Б		36	супрощен V
159	С		24	супрощен V
160	Д		24	супрощен V
161	С		24	всего IV
162	Б		32	супрощен V
163	С		28	всего IV
164	Д		28	супрощен V
165	Б		36	супрощен V
166	С		24	всего IV
167	Б		28	супрощен V
168	С	28		всего IV
169	Б		28	супрощен V
170	С		32	супрощен V
171	С		28	супрощен V
172	С		28	супрощен V

КІЛЬКІСТЬ ЛІСОВ.

(підпис)

(підпис)

(підпис)

(підпис)

О.Ф. Сорока

(ініціали та прізвище)

І.С. Абраменко

(ініціали та прізвище)

В.А. Гизьковий

(ініціали та прізвище)

(ініціали та прізвище)

173	C		28	сучасний V
174	C		28	сучасний V
175	C		32	сучасний VI
176	C		32	сучасний V
177	C		28	сучасний V
178	C		36	сучасний VI
179	C		32	сучасний VI
180	C		32	сучасний V
181	C		28	сучасний V
182	C		32	сучасний VI
183	C		32	сучасний V
184	C		28	сучасний V

Всього пронумеровано дерев: 184 (сто вісімдесят чотири)
(кількість словами)

Нумерацію і перелік провели:

старший майстер

(посада)

старший майстер

(посада)

помічник лісничого

(посада)

майстер лісу

(посада)

22 лютого 2022 року

(підпис)

(підпис)

(підпис)

(підпис)

О.Ф. Сорока

(ініціали та прізвище)

І.С. Абраменко

(ініціали та прізвище)

В.А. Євдоким

(ініціали та прізвище)

(ініціали та прізвище)

НУМЕРАЦІЙНА ВІДОМІСТЬ ДЕРЕВ, призначених для вибіркової санітарної рубки

Житомирська

(Автономна Республіка Крим, область)

ДП "Коростишівське ЛГ"

(найменування власника лісів, постійного лісокористувача)

Лісництво Дубовецьке

урочище основний масив

квартал № 23 виділ № 22

ділянка № площа 5,5 га

Порядковий номер дерева	Порода	Ступінь товщини стовбурів, см			Категорія стану дерева, підстава відбору для рубки
		ділові	напівділові	дров'яні	
1	С		32		всх IV
2	С			28	сухой V
3	С		24		всх IV
4	С			36	сухой V
5	С			24	сухой VI
6	С	24			всх IV
7	С			40	сухой V
8	С		24		всх IV
9	С			28	сухой V
10	С			32	сухой V
11	Д			24	сухой V
12	С		24		всх IV
13	С			24	сухой V
14	С		28		всх IV
15	С			28	сухой VI
16	С		24		всх IV
17	С			36	сухой V
18	С	32			всх III
19	С			40	сухой V
20	С		32		всх IV
21	С			28	сухой V
22	С		24		всх IV
23	С			24	сухой V
24	С	24			всх IV
25	С			36	сухой V
26	С		28		всх IV
27	С			36	сухой V
28	С		24		всх IV
29	С			28	сухой V
30	С		32		всх V
31	С	32			всх IV
32	С			28	сухой V
33	С		32		всх IV
34	С			24	сухой V
35	Б			28	сухой VI
36	С			36	сухой V
37	С		28		всх IV
38	С			28	сухой V
39	С		24		всх IV
40	С			24	сухой V
41	С		32		всх IV
42	С	24			всх III

Порядковий номер дерева	Порода	Ступінь товщини стовбурів, см			Категорія стану дерева, підстава відбору для рубки
		ділові	напівділові	дров'яні	
43	С		28		всх IV
44	С		24		всх IV
45	С			28	сухой V
46	С			28	сухой V
47	С			28	сухой VI
48	Б			28	сухой V
49	С			28	сухой V
50	С		28		всх IV
51	С		24		всх IV
52	С			36	сухой V
53	С		32		всх IV
54	С	24			всх IV
55	С			36	сухой V
56	С			28	сухой VI
57	С		24		всх V
58	С		24		всх V
59	С			24	сухой VI
60	С		40		всх V
61	С			36	сухой V
62	С	28			всх IV
63	С			28	сухой V
64	С			36	сухой V
65	С		24		всх IV
66	С			36	сухой V
67	С		28		всх IV
68	С			28	сухой V
69	С	24			всх IV
70	С			36	сухой V
71	С		24		всх IV
72	С			36	сухой V
73	С		32		всх IV
74	С		24		всх IV
75	С	32			всх V
76	С			28	сухой V
77	С		24		всх IV
78	С			36	сухой V
79	Б			24	сухой V
80	С			36	сухой V
81	С		28		всх IV
82	С	24			всх IV
83	С			28	сухой V
84	С		24		всх IV

85	C		28	Велт IV
86	C		36	Велт IV
87	C	36		Велт V
88	C		32	Велт IV
89	C		36	сухой V
90	C		28	Велт IV
91	C		24	сухой V
92	C	28		Велт IV
93	C		28	сухой V
94	C		32	сухой VI
95	C		24	Велт IV
96	C		32	сухой V
97	C		28	Велт IV
98	C		24	сухой V
99	C		32	Велт IV
100	C		24	Велт IV
101	C		28	сухой V
102	C	32		Велт III
103	C		32	сухой V
104	C		36	Велт IV
105	C		28	Велт IV
106	C		24	сухой VI
107	C		32	Велт IV
108	C	36		Велт IV
109	C		28	сухой V
110	C		28	Велт IV
111	C		32	сухой V
112	C		32	сухой VI
113	C	32		Велт IV
114	C		28	сухой V
115	C		36	Велт IV
116	C		24	Велт IV
117	C		24	сухой V
118	C	28		Велт IV
119	C		32	сухой V
120	C		28	Велт IV
121	C		28	сухой V
122	C		28	Велт IV
123	C		32	Велт IV
124	C		24	Велт IV
125	C		24	сухой V
126	C		28	Велт IV
127	C		32	сухой V
128	C	28		Велт IV

129	C	32		Велт IV
130	C		28	Велт V
131	C		32	сухой V
132	C	24		Велт IV
133	C		24	сухой V
134	C		36	Велт IV
135	C		28	Велт IV
136	C		32	сухой V
137	C		28	сухой VI
138	C	28		Велт IV
139	C		32	Велт V
140	C		24	сухой VI
141	C		24	Велт IV
142	C		32	сухой V
143	C		28	Велт IV
144	C		28	сухой V
145	C	24		Велт IV
146	C		28	сухой V
147	C		24	сухой V
148	C		28	Велт IV
149	C		36	Велт IV
150	C	28		Велт IV
151	C	28		Велт IV

Всього пронумеровано дерев: 151 (сто п'ятдесят один)
(кількість словами)

Нумерацію і перелік провели:

старший майстер

(посада)

старший майстер

(посада)

помічник лісничого

(посада)

майстер лісу

(посада)

29 Серезня 2021 року

(підпис)

(підпис)

О.Ф. Сорока

(ініціали та прізвище)

І.С. Абраменко

(ініціали та прізвище)

В.А. Рибенський

(ініціали та прізвище)

(ініціали та прізвище)

НУМЕРАЦІЙНА ВІДОМІСТЬ ДЕРЕВ, призначених для вибіркової санітарної рубки

Житомирська

(Автономна Республіка Крим, область)

ДП "Коростишівське ЛГ"

(найменування власника лісів, постійного лісокористувача)

Лісництво Дубовецьке

урочище основний масив

квартал № 24 виділ № 10/1

ділянка № площа 6,3 га

Порядковий номер дерева	Порода	Ступінь товщини стовбурів, см			Категорія стану дерева, підстава вибору для рубки
		ділові	напівділові	дров'яні	
1	С			28	V бурост
2	С		24		IV вих
3	С			24	V бурост
4	С	28			IV вих
5	С		28		IV вих
6	С			28	V бурост
7	С	28			IV вих
8	Я			24	V бурост
9	С		24		IV вих
10	С			24	V бурост
11	С			28	VI бурост
12	С	24			IV вих
13	С			28	V бурост
14	С		24		IV вих
15	С			24	V бурост
16	С	28			IV вих
17	С		32		IV вих
18	С			28	V бурост
19	С		24		IV вих
20	С			24	VI бурост
21	Я			24	VI бурост
22	С			28	V бурост
23	С		28		IV вих
24	С			28	V бурост
25	С		24		IV вих
26	С			28	V бурост
27	С	24			III вих
28	С		32		IV вих
29	С			24	V бурост
30	С		24		V вих
31	С			32	V бурост
32	С	28			IV вих
33	С			36	V бурост
34	С			24	VI бурост
35	С		28		IV вих
36	С			32	V бурост
37	С	24			IV вих
38	С			32	V бурост
39	С			24	V бурост
40	С		24		IV вих
41	С			24	V бурост
42	С	24			IV вих

Порядковий номер дерева	Порода	Ступінь товщини стовбурів, см			Категорія стану дерева, підстава вибору для рубки
		ділові	напівділові	дров'яні	
43	С			28	V бурост
44	С		24		IV вих
45	С			24	V бурост
46	С	28			IV вих
47	С			32	V бурост
48	С		24		IV вих
49	С			28	V бурост
50	С		32		IV вих
51	С	28			III вих
52	С			32	V бурост
53	С			24	V бурост
54	С		24		IV вих
55	С	28			IV вих
56	С			24	V бурост
57	С			24	V бурост
58	Я			28	V бурост
59	С			28	VI бурост
60	С		24		IV вих
61	С			28	V бурост
62	С	24			IV вих
63	С			28	V бурост
64	С		28		IV вих
65	С			24	V бурост
66	С		24		IV вих
67	С			28	V бурост
68	С			24	VI бурост
69	С		24		IV вих
70	С			24	V бурост
71	С		28		IV вих
72	С			24	V бурост
73	С	24			IV вих
74	С		32		V вих
75	С		28		IV вих
76	С			24	V бурост
77	С		24		V вих
78	С			28	V бурост
79	С			24	VI бурост
80	С	32			IV вих
81	С			24	V бурост
82	С		36		V вих
83	С			24	VI бурост
84	С	24			IV вих

85	С	24		виск IV
86	С		28	виск V
87	С	32		виск IV
88	С		24	виск VI
89	С		24	виск V
90	С		24	виск VI
91	С	36		виск IV
92	С		28	виск IV
93	С	24		виск IV

Всього пронумеровано дерев:

93 (дев'яносто три)

(кількість словами)

Нумерацію і перелік провели:

старший майстер

(посада)

старший майстер

(посада)

помічник лісничого

(посада)

майстер лісу

(посада)

(підпис)

(підпис)

(підпис)

(підпис)

Сорока О.Ф.

(ініціали та прізвище)

Абраменко І.С.

(ініціали та прізвище)

Емевський В.А.

(ініціали та прізвище)

(ініціали та прізвище)

1 лютого 2022 року

НУМЕРАЦІЙНА ВІДОМІСТЬ ДЕРЕВ, призначених для вибіркової санітарної рубки

Житомирська

(Автономна Республіка Крим, область)

ДП "Коростишівське ЛГ"

(найменування власника лісів, постійного лісокористувача)

Лісництво Дубовецьке


урочище основний масив

квартал № 28 виділ № 2

ділянка № площа 2,6

Порядковий номер дерева	Порода	Ступінь товщини стовбурів, см			Категорія стану дерева, підстава відбору для рубки
		ділові	напівділові	дров'яні	
1	С		32		белл. IV
2	С	24			белл. IV
3	С		24		белл. IV
4	С			24	сучасов. V
5	С	28			белл. IV
6	С			28	сучасов. V
7	С	36			белл. IV
8	С			40	сучасов. V
9	Д			28	сучасов. VI
10	С		24		белл. IV
11	С	28			белл. IV
12	С		32		белл. V
13	С	36			белл. IV
14	Д			24	сучасов. V
15	С			40	сучасов. V
16	С		40		белл. IV
17	С	24			белл. IV
18	С			32	сучасов. VI
19	Д			28	сучасов. VI
20	С		28		белл. V
21	С		24		белл. V
22	С	28			белл. IV
23	С			44	сучасов. V
24	Д			24	сучасов. V
25	С	36			белл. IV
26	С	32			белл. IV
27	С			24	сучасов. VI
28	Д			24	сучасов. VI
29	Д			24	сучасов. V
30	С		32		белл. V
31	С		24		белл. IV
32	С	32			белл. IV
33	Д			32	сучасов. V
34	С		28		белл. IV
35	Д			24	сучасов. VI
36	С			24	сучасов. VI
37	С	36			белл. IV
38	С	24			белл. IV
39	С			24	сучасов. V
40	С	32			белл. IV
41	С		24		белл. IV
42	Д			24	сучасов. V

Порядковий номер дерева	Порода	Ступінь товщини стовбурів, см			Категорія стану дерева, підстава відбору для рубки
		ділові	напівділові	дров'яні	
43	С	28			белл. IV
44	С		28		белл. V
45	Д			24	сучасов. V
46	С		36		белл. V
47	С	28			белл. IV
48	С	32			белл. IV
49	С			24	сучасов. V
50	Д			28	сучасов. VI
51	С			28	сучасов. V
52	Д			24	сучасов. V
53	С		28		белл. IV
54	С		24		белл. IV
55	С	32			белл. IV
56	С		36		белл. V
57	Д			28	сучасов. V
58	С			24	сучасов. VI
59	С	24			белл. IV
60	С			24	сучасов. V
61	С	36			белл. IV
62	Д			24	сучасов. VI
63	С			32	сучасов. V
64	С	28			белл. IV
65	С			24	сучасов. V
66	Д			24	сучасов. V
67	С		28		белл. V
68	С		24		белл. IV
69	Д			24	сучасов. VI
70	Д			24	сучасов. V
71	С		32		белл. IV
72	С	32			белл. IV
73	С	28			белл. IV
74	С		28		белл. IV
75	С		32		белл. IV
76	Д			24	сучасов. V
77	С	28			белл. IV



Всього пронумеровано дерев: 47 (сорок сім)
(кількість словами)

Нумерацію і перелік провели:

старший майстер

(посада)

старший майстер

(посада)

помічник лісничого

(посада)

майстер лісу

(посада)

15 лютого 2021 року


(підпис)

(підпис)

(підпис)

О.Ф. Сорока

(ініціали та прізвище)

І.С. Абраменко

(ініціали та прізвище)

В.А. Гнебасенко

(ініціали та прізвище)

(ініціали та прізвище)

НУМЕРАЦІЙНА ВІДОМІСТЬ ДЕРЕВ, призначених для вибіркової санітарної рубки

Житомирська

(Автономна Республіка Крим, область)

ДП "Коростишівське ЛГ"

(найменування власника лісів, постійного лісокористувача)

Лісництво Дубовецьке

урочище основний масив

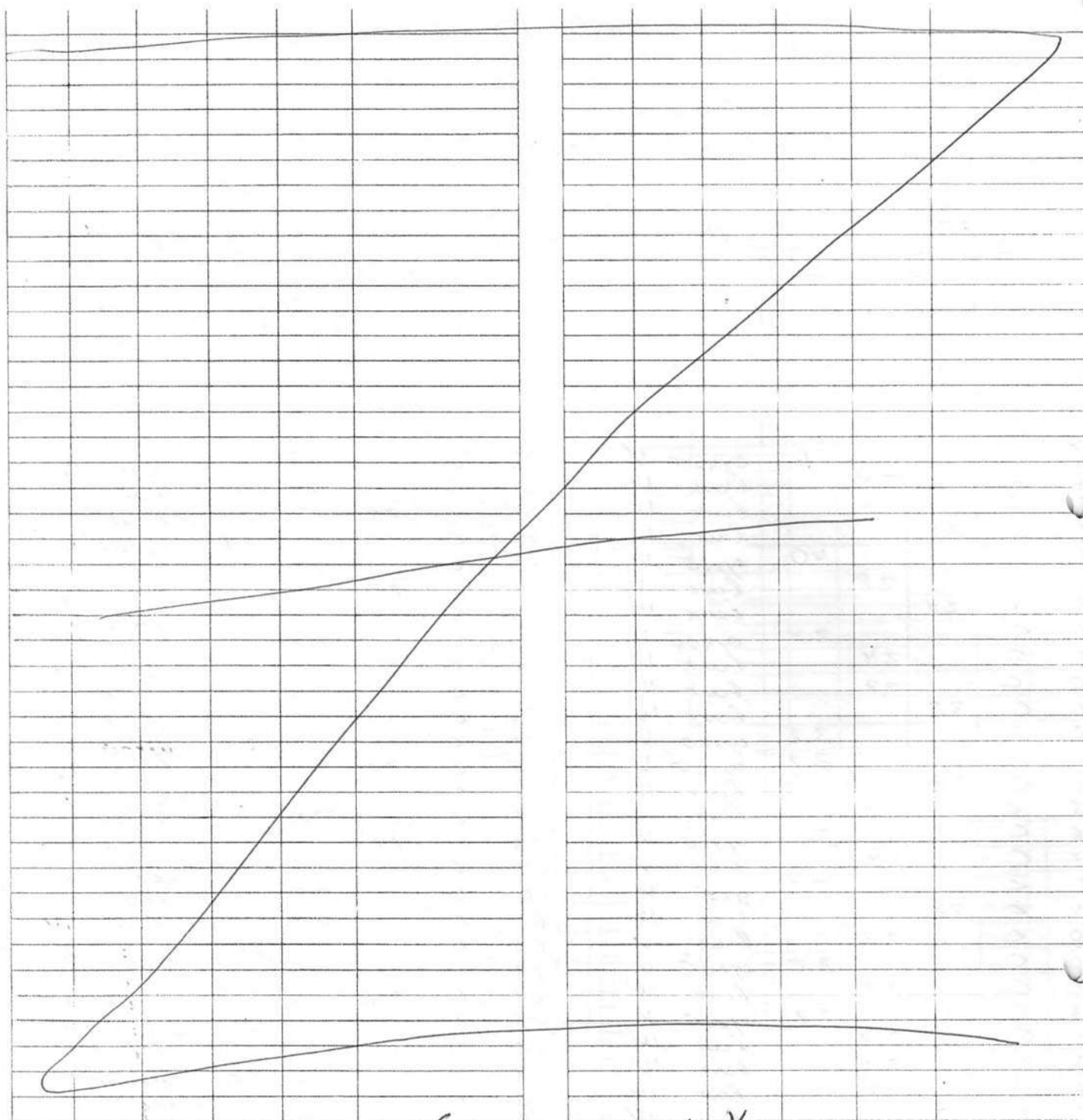
квартал № 30

виділ № 3

ділянка № площа 1,2 га

порядковий номер дерева	Порода	Ступінь товщини стовбурів, см			Категорія стану дерева, підстава відбору для рубки
		ділові	напіваділові	дров'яні	
1	С			36	сухий V
2	С		24		всх IV
3	С		28		всх IV
4	С	36			всх III
5	С			40	сухий V
6	С		28		всх IV
7	С	28			всх IV
8	С			24	сухий V
9	С		24		всх IV
10	С		28		всх IV
11	С	32			всх IV
12	С			32	сухий V
13	С			32	сухий V
14	С	24			всх IV
15	С		28		всх IV
16	С			36	сухий VI
17	С		24		всх V
18	С			28	сухий V
19	С	28			всх IV
20	С		28		всх V
21	С			32	сухий V
22	С		24		всх IV
23	С			32	сухий V
24	С		32		всх IV
25	С		24		всх IV
26	С		28		всх IV
27	С	28			всх IV
28	С		36		всх V
29	С		32		всх V
30	С		24		всх IV
31	С			44	сухий VI
32	С		28		всх V
33	С			28	сухий VI
34	С	28			всх IV
35	С			40	сухий V
36	С			32	сухий V
37	С		28		всх IV
38	С			36	сухий V
39	С		24		всх IV
40	С			32	сухий V
41	С		32		всх IV
42	С	28			всх III

порядковий номер дерева	Порода	Ступінь товщини стовбурів, см			Категорія стану дерева, підстава відбору для рубки
		ділові	напіваділові	дров'яні	
43	С		28		всх IV
44	С		36		всх IV
45	С	28			всх III
46	С			28	сухий V
47	С		28		всх IV
48	С	28			всх IV
49	С			28	сухий V
50	С		32		всх IV
51	С	28			всх III
52	С		36		всх IV
53	С		28		всх IV
54	С			24	сухий V
55	С	32			всх IV
56	С			32	сухий V
57	С		28		всх V
58	С	28			всх IV
59	С			36	сухий VI
60	С		28		всх IV
61	С		24		всх IV
62	С			32	сухий V
63	С		32		всх IV
64	С	24			всх IV
65	С			32	сухий VI
66	С		28		всх V
67	С			36	сухий V
68	С		28		всх IV
69	С		24		всх IV
70	С			28	сухий V
71	С			32	сухий V
72	С	28			всх IV
73	С		28		всх IV
74	С			28	сухий V
75	С		32		всх IV
76	С		28		всх IV
77	С	28			всх IV



Всього пронумеровано дерев: 77 (сімдесят сім)
(кількість словами)

Нумерацію і перелік провели:

старший майстер

(посада)

старший майстер

(посада)

помічник лісничого

(посада)

майстер лісу

(посада)

(підпис)
(підпис)
(підпис)
(підпис)

Сорока О.Ф.

(ініціали та прізвище)

Авраменко І.

(ініціали та прізвище)

Емевський В

(ініціали та прізвище)

(ініціали та прізвище)

1 лютого 2021 року

НУМЕРАЦІЙНА ВІДОМІСТЬ ДЕРЕВ, призначених для вибіркової санітарної рубки

Житомирська

(Автономна Республіка Крим, область)

ДП "Коростишівське ЛГ"

(найменування власника лісів, постійного лісокористувача)

Лісництво Дубовецьке

урочище основний масив

квартал № 34

виділ № 6

ділянка №

площа 2,7 га

Порядковий номер дерева	Порода	Ступінь товщини стовбурів, см			Категорія стану дерева, підстава відбору для рубки
		ділові	напівділові	дров'яні	
1	С			24	сухостій V
2	Б			28	сухостій V
3	С		24		всихаюче IV
4	С	24			всихаюче V
5	С			28	сухостій V
6	С		28		всихаюче V
7	Б			24	сухостій V
8	С			28	сухостій V
9	С		24		всихаюче V
10	С		36		всихаюче V
11	С			24	сухостій V
12	С		24		всихаюче IV
13	Б			28	сухостій V
14	С		28		всихаюче IV
15	С			28	сухостій VI
16	С		32		всихаюче IV
17	С	24			всихаюче IV
18	С			24	сухостій VI
19	С		24		всихаюче IV
20	Б			24	сухостій VI
21	С		28		всихаюче V
22	С			24	сухостій V
23	С		36		всихаюче IV
24	Б			32	сухостій VI
25	С		24		всихаюче IV
26	С	28			всихаюче IV
27	С			24	сухостій V
28	Б			24	сухостій V
29	С			32	сухостій V
30	С		28		всихаюче V
31	С		24		всихаюче V
32	С	28			всихаюче V
33	С			24	сухостій V
34	С		36		всихаюче V
35	С		24		всихаюче IV
36	С			32	сухостій V
37	С			24	сухостій V
38	Б			24	сухостій V
39	С		24		всихаюче V
40	С			24	сухостій VI
41	С		24		всихаюче IV
42	С	28			всихаюче IV

Порядковий номер дерева	Порода	Ступінь товщини стовбурів, см			Категорія стану дерева, підстава відбору для рубки
		ділові	напівділові	дров'яні	
43	Б			24	сухостій V
44	С	24			всихаюче IV
45	С		32		всихаюче IV
46	С			24	сухостій V
47	Б			24	сухостій VI
48	С			24	сухостій VI
49	С	24			всихаюче IV
50	С			28	сухостій V
51	Б			28	сухостій V
52	С			24	сухостій V
53	С		24		всихаюче IV
54	Б			24	сухостій VI
55	С			32	сухостій VI
56	С		28		всихаюче IV
57	С	24			всихаюче IV
58	С			28	сухостій V
59	С		24		всихаюче IV
60	Б			28	сухостій V
61	С		32		всихаюче IV
62	С	32			всихаюче III
63	С			24	сухостій V
64	Б			24	сухостій VI
65	С			24	сухостій IV
66	С		24		всихаюче IV
67	С		32		всихаюче IV
68	С		24		всихаюче V

Нумерацію і перевірку зробили:

ст.м/л Абраменко І.Р.

ст.м/л Сорока О.Ф.

пом.м/л Близівський В.А.

Житомирська

ДП "Коростишівське ЛГ"

Лісництво Дубовецьке

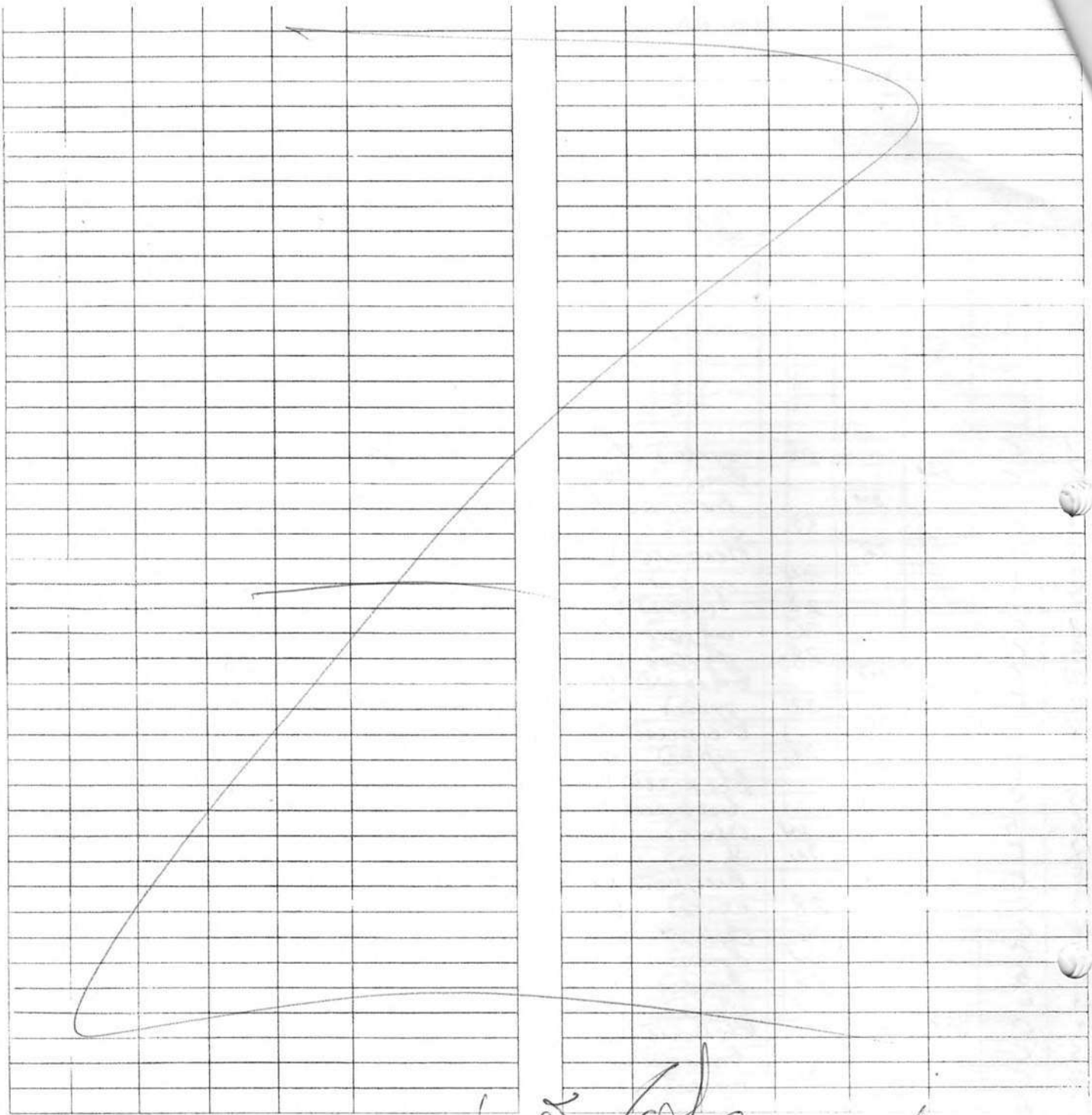
квартал № 35 виділ № 30

урочище _____ основной массив _____

ділянка № _____ площа 2,2

Порядковий номер дерева	Порода	Ступінь товщини стовбурів, см			Категорія стану дерева, підстава відбору для рубки
		ділові	напівділові	дров'яні	
1	C			28	сухой V
2	C	24			вильохант IV
3	C		24		вильохант IV
4	C			32	сухой V
5	C		28		вильохант IV
6	C			24	сухой V
7	Б			28	сухой V
8	C			36	сухой VI
9	C			28	сухой V
10	C		24		вильохант IV
11	C			32	сухой IV
12	C		28		вильохант IV
13	C			28	сухой V
14	C	24			вильохант IV
15	C		32		вильохант IV
16	Б			24	сухой V
17	C			24	сухой V
18	C		24		вильохант IV
19	C			28	сухой V
20	C			36	сухой V
21	C			24	сухой V
22	Б			28	сухой VI
23	C			28	сухой VI
24	C	24			вильохант IV
25	C		28		вильохант IV
26	C			24	сухой V
27	Б			24	сухой V
28	C		24		вильохант IV
29	C			24	сухой V
30	C			32	сухой VI
31	C	28			вильохант IV
32	C			28	сухой V
33	C			24	сухой V
34	C		32		вильохант IV
35	C			24	сухой V
36	Б			24	сухой VI
37	C	24			вильохант IV
38	C		24		вильохант IV
39	C			24	сухой V
40	Б			36	сухой V
41	C			36	сухой VI
42	C			24	сухой V

Порядковий номер дерева	Порода	Ступінь товщини стовбурів, см			Категорія стану дерева, підстава відбору для рубки
		ділові	напівділові	дров'яні	
43	С	32			висхопл. IV
44	С		28		висхопл. V
45	Б			32	суход. V
46	С			32	суход. V
47	С		24		висхопл. IV
48	Б			24	суход. V
49	С		36		висхопл. IV
50	С	24			висхопл. IV
51	Б			28	суход. V
52	С			28	суход. V
53	С		28		висхопл. IV
54	С	28			висхопл. IV
55	С			32	суход. V
56	Б			24	суход. V
57	С		36		висхопл. IV
58	С	32			висхопл. IV
59	С			32	суход. V
60	С		28		висхопл. IV



Всього пронумеровано дерев:

шістсот

(60)

(кількість словами)

Нумерацію і перелік провели:

старший майстер

(посада)

старший майстер

(посада)

помічник лісничого

(посада)


майстер лісу

(посада)


01 лютого 2021 року



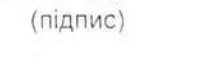
(підпис)



(підпис)



(підпис)



(підпис)

Сергій О.Т.
(ініціали та прізвище)
Андрій В.С.
(ініціали та прізвище)
Євген В.Т.
(ініціали та прізвище)
Микола А.В.
(ініціали та прізвище)

(ініціали та прізвище)

НУМЕРАЦІЙНА ВІДОМІСТЬ ДЕРЕВ, призначених для вибіркової санітарної рубки

Житомирська

(Автономна Республіка Крим, область)

ДІ "Керостишівське ЛГ"

(найменування власника лісів, постійного лісокористувача)

Лісництво Дубовецьке

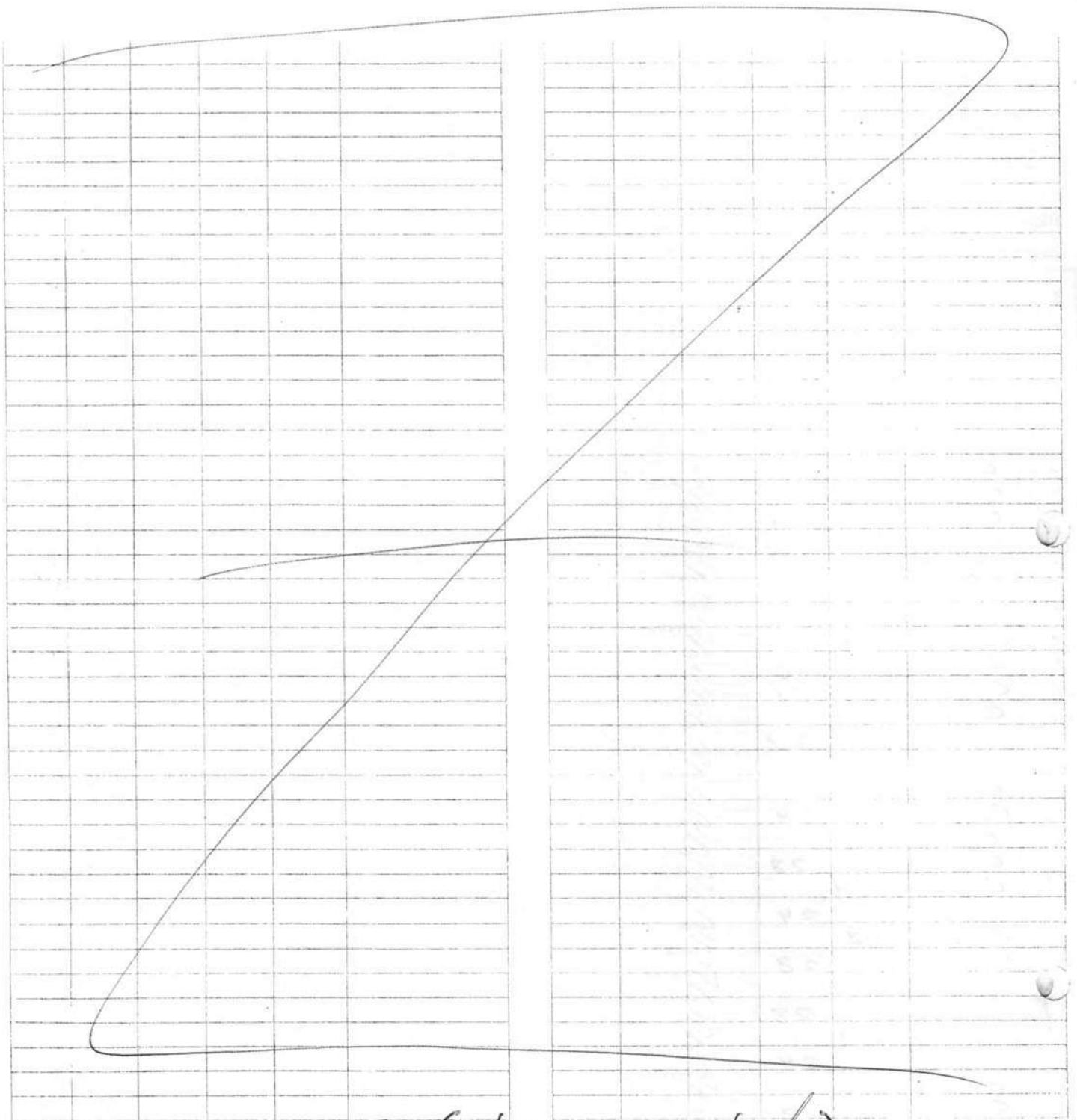
урочище основний масив

квартал № 35 виділ № 31

ділянка № площа 2,9

Порядковий номер дерева	Порода	Ступінь товщини стовбурів, см			Категорія стану дерева, підстава відбору для рубки
		діляні	наслідкові	дрова	
1	С			28	сучіст V
2	С		24		всх IV
3	С			24	сучіст V
4	С			32	сучіст VI
5	С	24			всх IV
6	С		32		всх IV
7	С			24	сучіст V
8	С		24		всх IV
9	С			36	сучіст V
10	С			28	сучіст V
11	С		28		всх IV
12	С			32	сучіст V
13	С		32		всх IV
14	С	28			всх IV
15	С			24	сучіст V
16	С		28		всх IV
17	С			28	сучіст V
18	С		24		всх IV
19	С			24	сучіст V
20	С		28		всх IV
21	С			28	сучіст VI
22	С	32			всх III
23	С			28	сучіст VI
24	С		32		всх IV
25	С			24	сучіст V
26	С		24		всх IV
27	С			28	сучіст V
28	С			24	сучіст V
29	С	24			всх IV
30	С		36		всх IV
31	С			28	сучіст V
32	С		28		всх IV
33	С		24		всх IV
34	С			24	сучіст V
35	С	28			всх IV
36	С			24	сучіст VI
37	С		36		всх IV
38	С		32		всх IV
39	С			28	сучіст V
40	С		32		всх IV
41	С			24	сучіст VI
42	С	24			всх IV

Порядковий номер дерева	Порода	Ступінь товщини стовбурів, см			Категорія стану дерева, підстава відбору для рубки
		діляні	наслідкові	дрова	
43	С			28	всх IV
44	С			24	всх IV
45	С			24	сучіст V
46	С			28	всх IV
47	С			24	сучіст VI
48	С	24			всх IV
49	С		32		всх V
50	С			28	сучіст V
51	С			24	всх IV
52	С			24	сучіст V
53	С	28			всх IV
54	С			24	сучіст V
55	С			24	сучіст V
56	С		24		всх IV
57	С			28	всх IV
58	С			24	сучіст V
59	С		24		всх IV
60	С	28			всх III
61	С			24	сучіст V
62	С			28	всх IV
63	С			24	всх IV
64	С			24	сучіст VI
65	С	24			всх IV
66	С			24	сучіст V
67	С			24	сучіст V
68	С		24		всх IV
69	С			24	сучіст V
70	С		24		всх IV
71	С			28	сучіст V
72	С		24		всх IV
73	С			28	сучіст V
74	С			28	всх IV
75	С			24	сучіст V
76	С		24		всх IV



Всього пронумеровано дерев: 76 (сімдесят шість)

Нумерацію і перелік провели:

старший майстер

(посада)

старший майстер

(посада)

помічник лісничого

(посада)

маістер лісу

(посада)

4 січня 2021 року

(підпис)

(підпис)

(підпис)

(підпис)

І.С. Авраменко

(підпис та позовище)

О.П. Сорока

(підпис та позовище)

В.А. Євсєвський

(підпис та позовище)

(підпис та позовище)

НУМЕРАЦІЙНА ВІДОМІСТЬ ДЕРЕВ, призначених для вибіркової санітарної рубки

Житомирська

(Автономна Республіка Крим, область)

ДП "Коростишівське ЛГ"

(найменування власника лісів, постійного лісокористувача)

Лісництво Дубовецьке
квартал № 38 виділ № 14

урочище основний масив
ділянка № 0,4 га

Порядковий номер дерева	Порода	Ступінь товщини стовбурів, см			Категорія стану дерева, підстава відбору для рубки
		ділові	напівділові	дров'яні	
1	С			32	суход. V
2	С			24	суход. V
3	С		24		вихаюг IV
4	С		36		вихаюг IV
5	С			32	суход. V
6	С		28		вихаюг IV
7	С	24			вихаюг III
8	С			24	суход. V
9	С		24		вихаюг IV
10	С			28	суход. V
11	С		32		вихаюг IV
12	С			24	суход. V
13	С	28			вихаюг IV
14	С			36	суход. VI
15	С		28		вихаюг IV
16	С			24	суход. V
17	С		36		вихаюг IV
18	С			28	суход. V
19	С		32		вихаюг IV
20	С			40	суход. V

Порядковий номер дерева	Порода	Ступінь товщини стовбурів, см			Категорія стану дерева, підстава відбору для рубки
		ділові	напівділові	дров'яні	
1	С				суход. V
2	С				суход. V
3	С				суход. V
4	С				суход. V
5	С				суход. V
6	С				суход. V
7	С				суход. V
8	С				суход. V
9	С				суход. V
10	С				суход. V
11	С				суход. V
12	С				суход. V
13	С				суход. V
14	С				суход. V
15	С				суход. V
16	С				суход. V
17	С				суход. V
18	С				суход. V
19	С				суход. V
20	С				суход. V

ст. мр. Сорока О.Г.
ст. мр. Абраменко І.С.
мол. мр. Ємсефенко В.А.
мол. мр. Варшавський І.В.

НУМЕРАЦІЙНА ВІДОМІСТЬ ДЕРЕВ, призначених для вибіркової санітарної рубки

Житомирська

(Автономна Республіка Крим, область)

ДП "Коростишівське ЛГ"

(найменування власника лісів, постійного лісочористувача)

Лісництво Дубовецьке

урочище основний масив

квартал № 39 виділ № 1

ділянка № 7,7 га

Порядковий номер дерева	Порода	Ступінь товщини стовбурів, см			Категорія стану дерева, підстава відбору для рубки
		ділові	напівділові	дров'яні	
1	С			36	сухий V
2	С		28		всх IV
3	С			28	сухий V
4	С			32	сухий V
5	С	24			всх IV
6	С			32	сухий V
7	С			24	сухий V
8	С		24		всх IV
9	С			28	сухий V
10	С	24			всх IV
11	С			32	сухий VI
12	С		24		всх IV
13	С			28	сухий V
14	С	24			всх IV
15	С		32		всх IV
16	С		32		всх IV
17	С	36			всх IV
18	С			40	сухий VI
19	С		28		всх V
20	С			24	сухий V
21	С	24			всх IV
22	С			28	сухий VI
23	С		28		всх IV
24	С		28		всх IV
25	С			32	сухий VI
26	С			36	сухий V
27	С	24			всх IV
28	С			28	сухий V
29	С		28		всх IV
30	С			24	сухий V
31	С		32		всх IV
32	С			28	сухий V
33	С		28		всх IV
34	С			24	сухий V
35	С	24			всх IV
36	С			32	сухий V
37	С			28	сухий V
38	С		28		всх IV
39	С			32	сухий V
40	С			28	сухий V
41	С	36			всх IV
42	С			24	сухий V

Порядковий номер дерева	Порода	Ступінь товщини стовбурів, см			Категорія стану дерева, підстава відбору для рубки
		ділові	напівділові	дров'яні	
43	С	28			всх IV
44	С			24	сухий V
45	С		28		всх IV
46	С	32			всх IV
47	С			28	сухий V
48	С		24		всх IV
49	С			36	сухий VI
50	С	24			всх IV
51	С			24	сухий V
52	С		28		всх IV
53	С		24		всх IV
54	С			32	сухий V
55	С	32			всх IV
56	С		36		всх IV
57	С			28	сухий V
58	С		28		всх IV
59	С	24			всх IV
60	С			32	сухий VI
61	С		28		всх IV
62	С			36	сухий V
63	С	28			всх IV
64	С			24	сухий V
65	С			28	сухий VI
66	С		24		всх IV
67	С	24			всх IV
68	С			32	сухий V
69	С		36		всх V
70	С		24		всх IV
71	С			24	сухий V
72	С	36			всх III
73	С			36	сухий V
74	С			28	сухий V
75	С	24			всх IV
76	С			32	сухий V
77	С		28		всх IV
78	С			24	сухий V
79	С			28	сухий V
80	С	28			всх IV
81	С			40	сухий V
82	С		36		всх IV
83	С			28	сухий V
84	С	24			всх IV

85	C			24	сухощ V
86	C	24			всх IV
87	C			24	сухощ V
88	C			32	сухощ V
89	C		24		всх IV
90	C			32	сухощ V
91	C	24			всх IV
92	C			24	сухощ V
93	C		24		всх IV
94	C		24		всх IV
95	C	32			всх IV
96	C			36	сухощ V
97	C		24		всх IV
98	C			24	сухощ V
99	C	24			всх IV
100	C		32		всх V
101	C		24		всх V
102	C			28	сухощ V
103	C	32			всх IV
104	C			36	сухощ V
105	C		24		всх IV
106	C			28	сухощ VI
107	C	24			всх IV
108	C		36		всх IV
109	C		24		всх IV
110	C			32	сухощ V
111	C	36			всх IV
112	C			24	сухощ VI
113	C		24		всх IV
114	C			24	сухощ V
115	C	24			всх IV
116	C			24	сухощ V
117	C		28		всх IV
118	C			24	сухощ V
119	C		40		всх IV
120	C		24		всх IV
121	C		24		всх IV
122	C			24	сухощ VI
123	C	28			всх IV
124	C			24	сухощ VI
125	C		40		всх IV
126	C			24	сухощ V
127	C		24		всх IV
128	C			24	сухощ V

129	C			24	сухощ V
130	C		24		всх IV
131	C			24	сухощ V
132	C	28			всх IV
133	C			24	сухощ VI
134	C		24		всх IV
135	C			32	сухощ VI
136	C	32			всх IV
137	C			24	сухощ VI
138	C		32		всх V
139	C		24		всх IV
140	C	24			всх IV
141	C			28	сухощ V
142	C			24	сухощ V
143	C		24		всх IV
144	C			32	сухощ V
145	C		24		всх IV
146	C			24	сухощ V
147	C		28		всх IV
148	C			36	сухощ V
149	C	32			всх IV
150	C			36	сухощ V
151	C		32		всх IV
152	C		24		сухощ V
153	C			24	сухощ V
154	C		36		всх IV
155	C	36			всх IV
156	C			28	сухощ V
157	C			24	сухощ V
158	C		24		всх IV
159	C	24			всх IV
160	C			36	сухощ V
161	C		32		всх IV
162	C		24		всх IV
163	C			32	сухощ V
164	C			24	сухощ V
165	C	28			всх IV
166	C			28	сухощ VI
167	C			24	сухощ VI
168	C		24		всх IV
169	C		36		всх IV
170	C			36	сухощ V
171	C		24		всх IV
172	C	28			всх IV

Всього пронумеровано дерев:

(кількість словами)

Нумерацію і перелік провели:

старший майстер

(посада)

старший майстер

(посада)

помічник лісничого

(посада)

майстер лісу

(посада)

15 березня 2023 року

(підпис)

(підпис)

(підпис)

(підпис)

І. Р. Абраменко

(ініціали та прізвище)

О. Р. Сорока

(ініціали та прізвище)

В. А. Бєбєвський

(ініціали та прізвище)

(ініціали та прізвище)

НУМЕРАЦІЙНА ВІДОМІСТЬ ДЕРЕВ, призначених для вибіркової санітарної рубки

Житомирська

(Автономна Республіка Крим, область)

ДП "Коростишівське ЛГ"

(найменування власника лісів, постійного лісокористувача)

продовження

Лісництво Дубовецьке

урочище основний масив


квартал № 39

виділ № 1

ділянка № площа 7,7 га

Порядковий номер дерева	Порода	Ступінь товщини стовбурів, см			Категорія стану дерева, підстава вибору для рубки
		ділові	напівділові	дров'яні	
173	С		32		вист IV
174	С	28			вист IV
175	С			24	сухощ V
176	С		28		вист IV
177	С			24	сухощ V
178	С		28		вист IV
179	С	28			вист III
180	С			24	сухощ VI
181	С	32			вист IV

Порядковий номер дерева	Порода	Ступінь товщини стовбурів, см			Категорія стану дерева, підстава вибору для рубки
		ділові	напівділові	дров'яні	



Всього пронумеровано дерев: 181 (сто вісімдесят одне)

Нумерацію і перелік провели:

старший майстер

(посада)

старший майстер

(посада)

помічник лісничого

(посада)

майстер лісу

(посада)

15 Серпня 2021 року

(підпис)

(підпис)

(підпис)

(підпис)

І. Р. Абраменко

(ініціали та прізвище)

В. А. Бондаренко

(ініціали та прізвище)

В. А. Бондаренко

(ініціали та прізвище)

(ініціали та прізвище)

НУМЕРАЦІЙНА ВІДОМІСТЬ ДЕРЕВ, призначених для вибіркової санітарної рубки

Житомирська

(Автономна Республіка Крим, область)

ДП "Коростишівське ЛГ"

(найменування власника лісів, постійного лісокористувача)

Лісництво Дубовецьке
квартал № 41 виділ № 24

урочище основний масив
ділянка № 1 площа 190 га

Порядковий номер дерева	Порода	Ступінь товщини стовбурів, см			Категорія стану дерева, підстава вибору для рубки
		ділові	напівділові	дров'яні	
1	С			32	сухост V
2	С			24	сухост V
3	С		32		всх IV
4	С			28	сухост V
5	С		24		всх IV
6	С			32	сухост VI
7	С		28		всх IV
8	С			24	сухост V
9	С		36		всх IV
10	С	24			всх III
11	С			28	сухост V
12	С			32	сухост V
13	С		28		всх IV
14	С			28	сухост V
15	С		36		всх IV
16	С		28		всх IV
17	С	24			всх IV
18	С			32	сухост V
19	С			28	сухост V
20	С		28		всх IV
21	С			24	сухост V
22	С	28			всх IV
23	С			32	сухост V
24	С		32		всх IV
25	С			28	сухост VI
26	С	24			всх III
27	С		28		всх IV
28	С			32	сухост V
29	С			24	сухост V
30	С			24	сухост VI
31	С		28		всх IV
32	С			32	сухост V
33	С			28	сухост V
34	С	24			всх IV
35	С			32	сухост V
36	С			28	сухост V
37	С		28		всх IV
38	С			32	сухост V
39	С		36		всх IV
40	С			24	сухост V
41	С		36		всх IV
42	С	24			всх IV

Порядковий номер дерева	Порода	Ступінь товщини стовбурів, см			Категорія стану дерева, підстава вибору для рубки
		ділові	напівділові	дров'яні	
43	С			36	сухост V
44	С		36		всх IV
45	С		28		всх IV
46	С			24	сухост V
47	С	24			всх IV
48	С			28	сухост V
49	С		28		всх IV
50	С			28	сухост V
51	С		32		всх IV
52	С			36	сухост V
53	С	24			всх IV
54	С			24	сухост V
55	С		36		всх IV
56	С			32	сухост V
57	С		24		всх IV
58	С			28	сухост V
59	С		40		всх IV
60	С	32			всх IV
61	С		36		всх V
62	С		28		всх IV
63	С			36	сухост V
64	С	24			всх IV
65	С			24	сухост VI
66	С		44		всх V
67	С		36		всх V
68	С		28		всх IV
69	С			36	сухост V
70	С	24			всх III
71	С			36	сухост V
72	С			28	сухост V
73	С			36	сухост VI
74	С		28		всх IV
75	С			24	сухост V
76	С			32	сухост V
77	С		28		всх IV
78	С			28	сухост V
79	С	32			всх IV
80	С			24	сухост V
81	С		28		всх IV
82	С			32	сухост V
83	С	24			всх III
84	С		28		всх IV

85	С	24		висх IV
86	С		28	сухой V
87	С		28	висх IV
88	С		24	сухой V
89	С		28	висх IV
90	С	32		висх III
91	С		28	сухой VI
92	С		36	висх IV
93	С		28	висх IV
94	С		36	сухой V
95	С	24		висх IV
96	С		32	сухой V
97	С		32	сухой V
98	С		28	висх IV
99	С		24	висх IV
100	С		24	сухой V
101	С		28	висх IV
102	С		28	сухой V
103	С		40	висх IV
104	С	28		висх III
105	С		36	сухой VI
106	С		32	висх IV
107	С		28	сухой V
108	С	24		висх IV
109	С		32	сухой V
110	С		36	висх IV
111	С		28	висх IV
112	С		24	сухой V
113	С	36		висх IV
114	С		28	сухой V
115	С		32	висх IV
116	С		32	сухой V
117	С	24		висх IV
118	С		40	сухой V
119	С		32	сухой V
120	С		28	висх IV
121	С		28	сухой V
122	С	32		висх IV
123	С		24	сухой V
124	С		28	сухой V
125	С		28	висх IV
126	С	24		висх IV
127	С		24	сухой V
128	С		32	висх IV

129	С		32	висх IV
130	С		28	висх IV
131	С		24	сухой V
132	С	32		висх IV
133	С		28	сухой V
134	С		28	висх IV
135	С		40	сухой V
136	С	24		висх IV
137	С		32	сухой V
138	С		28	висх IV
139	С	32		висх IV
140	С		40	сухой VI
141	С		36	висх V
142	С		24	висх IV
143	С		24	сухой V
144	С	24		висх III
145	С		36	сухой V
146	С		28	висх IV
147	С		28	сухой V
148	С	32		висх IV
149	С		40	сухой VI
150	С		28	висх IV
151	С	24		висх IV
152	С		24	сухой V
153	С		32	висх IV
154	С		28	сухой VI
155	С	44		висх IV
156	С		32	сухой V
157	С		44	висх IV
158	С	24		висх IV
159	С		32	сухой V
160	С		28	висх IV
161	С		24	сухой V
162	С	32		висх IV
163	С		40	сухой V
164	С		24	сухой V
165	С	24		висх IV
166	С		36	висх IV
167	С		28	сухой V
168	С		24	висх IV
169	С		24	сухой V
170	С	24		висх IV
171	С		24	сухой V
172	С		24	висх IV

Всього пронумеровано дерев:

Нумерацію і перелік провели:

старший майстер

(посада)

старший майстер

(посада)

помічник лісничого

(посада)

майстер лісу

(посада)

25 січня 2021 року

(кількість словами)

(підпис)

(підпис)

(підпис)

(підпис)

Г.С. Абраменко

(підпис та прізвище)

О.П. Сорока

(ініціали та прізвище)

В.А. Євсєєвич

(ініціали та прізвище)

(ініціали та прізвище)

НУМЕРАЦІЙНА ВІДОМІСТЬ ДЕРЕВ, призначених для вибіркової санітарної рубки

Житомирська

(Автономна Республіка Крим, область)

ДП "Коростишівське ЛГ"

(найменування власника лісів, постійного лісокористувача)

продовження

Лісництво Дубовецьке

урочище основний масив

квартал № 41 виділ № 24

ділянка № 1 площа 10,0 га

Порядковий номер дерева	Порода	Ступінь товщини стовбурів, см			Категорія стану дерева, підстава відбору для рубки
		ділові	напівділові	дров'яні	
173	С			24	сухой V
174	С		28		всх IV
175	С			32	сухой V
176	С	24			всх IV
177	С			28	сухой V
178	С		24		всх IV
179	С			24	сухой V
180	С	32			всх IV
181	С			36	сухой V
182	С		40		всх IV
183	С		28		всх IV
184	С			32	сухой V
185	С	28			всх IV
186	С			36	сухой V
187	С		36		всх IV
188	С		24		всх IV
189	С			24	сухой V
190	С		32		всх IV
191	С			28	сухой VI
192	С	24			всх IV
193	С			24	сухой V
194	С		32		всх IV
195	С			32	сухой V
196	С		28		всх IV
197	С			36	сухой V
198	С		24		всх IV
199	С			24	сухой V
200	С			24	сухой V
201	С		28		всх IV
202	С			28	сухой V
203	С		36		всх IV
204	С		24		всх IV
205	С			32	сухой V
206	С		32		всх IV
207	С			36	сухой V
208	С		24		всх IV
209	С			36	сухой V
210	С	24			всх IV
211	С			24	сухой V
212	С			28	сухой V
213	С		24		всх IV
214	С			24	сухой V

Порядковий номер дерева	Порода	Ступінь товщини стовбурів, см			Категорія стану дерева, підстава відбору для рубки
		ділові	напівділові	дров'яні	
215	С		28		всх IV
216	С		32		всх IV
217	С		24		всх IV
218	С			32	сухой V
219	С		32		всх IV
220	С			24	сухой V
221	С		24		всх IV
222	С		36		всх IV
223	С			28	сухой VI
224	С		28		всх IV
225	С		44		всх IV
226	С		24		всх IV
227	С			36	сухой V
228	С	24			всх IV
229	С			24	сухой V
230	С		24		всх IV
231	С			28	сухой V
232	С		32		всх IV
233	С		24		всх V
234	С			32	сухой V
235	С		32		всх IV
236	С			24	сухой V
237	С	28			всх IV
238	С			40	сухой V
239	С			28	сухой V
240	С		24		всх IV
241	С			36	сухой V
242	С	32			всх IV
243	С			40	сухой V
244	С		24		всх IV
245	С			24	сухой V
246	С	24			всх IV
247	С			28	сухой V
248	С		28		всх IV
249	С			32	сухой VI
250	С		24		всх IV
251	С			24	сухой V
252	С		36		всх IV
253	С			28	сухой V
254	С		24		всх IV
255	С		24		всх IV
256	С		24		всх IV

257	С		24		всх IV
258	С			24	схот V
259	С		40		всх IV
260	С		24		всх IV
261	С			44	схот V
262	С	32			всх IV
263	С			28	схот V
264	С		28		всх IV
265	С			24	схот V
266	С		24		всх IV
267	С			32	схот V
268	С		32		всх IV
269	С			44	схот V
270	С		24		всх IV
271	С			24	схот V
272	С		36		всх IV
273	С	32			всх III
274	С			28	схот V
275	С		28		всх IV
276	С			40	схот V
277	С	40			всх IV
278	С		32		всх IV
279	С			32	схот V
280	С		24		всх IV
281	С			28	схот V
282	С	28			всх IV
283	С			24	схот V
284	С		24		всх IV
285	С			44	схот V
286	С		24		всх IV
287	С			28	схот V
288	С	40			всх IV
289	С			24	схот V
290	С			28	схот V
291	С		24		всх IV
292	С			24	схот V
293	С	28			всх IV
294	С			28	схот V
295	С		24		всх IV
296	С			28	схот V
297	С			32	схот V
298	С		24		всх IV
299	С			24	схот V
300	С		28		всх IV

301	С			24	всх IV
302	С			28	схот V
303	С			24	схот V
304	С			24	всх IV
305	С			44	схот V
306	С			32	схот V
307	С	36			всх IV
308	С			24	схот V
309	С			28	всх IV
310	С			24	всх IV
311	С			44	схот V
312	С			28	схот V
313	С	40			всх IV
314	С			24	всх IV
315	С			32	всх IV
316	С			24	схот V
317	С	28			всх IV
318	С			40	схот V
319	С			24	всх IV
320	С			28	схот V
321	С			24	всх IV
322	С			24	схот V
323	С			40	всх IV
324	С	36			всх IV
325	С			32	всх IV
326	С			32	схот V
327	С			24	всх IV
328	С			24	схот V
329	С	28			всх IV
330	С			24	всх IV
331	С			24	схот V
332	С			24	всх IV
333	С			28	схот V
334	С			28	всх IV
335	С			28	схот V
336	С			24	всх IV
337	С			24	схот V
338	С			32	всх IV
339	С	28			всх IV
340	С			24	всх IV
341	С			24	схот V
342	С			24	всх IV
343	С			24	схот V
344	С	36			всх IV

Всього пронумеровано дерев:

Нумерацію і перелік провели:

старший майстер

(посада)

старший майстер

(посада)

помічник лісничого

(посада)

майстер лісу

(посада)

25 січня 2021 року

(кількість словами)

(підпис)

(підпис)

(підпис)

(підпис)

І.С. Абраменко

(ініціали та прізвище)

О.Ф. Сорока

(ініціали та прізвище)

В.А. Євевський

(ініціали та прізвище)

(ініціали та прізвище)

345	C	28		вмх IV
346	C		32	вмх IV
347	C		24	схост V
348	C		24	вмх IV
349	C	36		вмх IV
350	C		28	схост V
351	C		32	вмх IV
352	C		28	схост V
353	C	28		вмх IV
354	C		24	вмх IV
355	C		40	вмх IV
356	C		24	схост V
357	C		24	вмх IV
358	C		28	схост V
359	C		28	вмх IV
360	C	28		вмх IV
361	C		24	схост V
362	C		32	схост V
363	C		24	вмх IV
364	C		32	схост V
365	C		36	вмх IV
366	C	36		вмх IV
367	C		24	схост V
368	C		24	вмх IV
369	C		32	схост V
370	C		32	вмх IV
371	C		32	схост V
372	C	28		вмх IV
373	C		24	схост V
374	C		24	вмх IV
375	C		28	схост V
376	C		24	схост V
377	C		24	вмх IV
378	C	40		вмх IV
379	C		28	схост V
380	C		24	схост V
381	C		24	вмх IV
382	C	28		вмх IV
383	C		28	схост V
384	C		32	вмх IV
385	C		24	схост V
386	C	36		вмх IV
387	C		24	схост V
388	C		24	вмх IV

389	C	28		вмх IV
390	C		24	вмх IV
391	C		24	схост V
392	C		24	вмх IV
393	C		28	схост V
394	C		28	вмх IV
395	C		28	схост V
396	C		24	вмх IV
397	C		24	схост V
398	C	28		вмх IV
399	C		40	вмх IV
400	C		32	схост V
401	C		24	вмх IV
402	C		32	схост V
403	C		32	вмх IV
404	C	24		вмх IV
405	C		24	схост V
406	C		24	вмх IV
407	C		28	схост V
408	C	36		вмх IV
409	C		28	схост V
410	C		24	вмх IV
411	C		24	схост V
412	C		24	схост V
413	C	28		вмх IV
414	C		28	схост V
415	C		32	вмх IV
416	C	40		вмх IV
417	C		24	схост V
418	C		24	вмх IV

Всього пронумеровано дерев: 418

(готується всіма магіями)

Нумерацію і перелік провели:

старший майстер

(посада)

старший майстер

(посада)

помічник лісничого

(посада)

майстер лісу

(посада)

25 січня 2021 року

(підпис)

(підпис)

(підпис)

(підпис)

(підпис)

І.С. Абраменко

(ініціали та прізвище)

О.Р. Горюха

(ініціали та прізвище)

В.А. Євевський

(ініціали та прізвище)

(ініціали та прізвище)

НУМЕРАЦІЙНА ВІДОМІСТЬ ДЕРЕВ, призначених для вибіркової санітарної рубки

Житомирська

(Автономна Республіка Крим, область)

ДП "Коростишівське ЛГ"

(найменування власника лісів, постійного лісокористувача)

Лісництво Дубовецьке

урочище основний масив

квартал № 42 виділ № 13

ділянка № 1 площа 10,0 га

Порядковий номер дерева	Порода	Ступінь товщини стовбурів, см			Категорія стану дерева, підстава відбору для рубки
		ділові	напівділові	дров'яні	
1	С			32	сухой V
2	С			28	сухой V
3	С		24		вильх IV
4	С			24	сухой V
5	С	28			вильх IV
6	С			32	сухой V
7	С		28		вильх IV
8	С		24		вильх IV
9	С			28	сухой V
10	С			24	сухой V
11	С	24			вильх IV
12	С			32	сухой VI
13	С		28		вильх V
14	С		24		вильх V
15	С			28	сухой VI
16	С			24	сухой VI
17	С	32			вильх III
18	С			32	сухой V
19	С		32		вильх IV
20	С			32	сухой V
21	С	28			вильх IV
22	С			28	сухой V
23	С			24	сухой V
24	С			24	сухой V
25	С	24			вильх IV
26	С			32	сухой V
27	С			32	сухой V
28	С		24		вильх IV
29	С			32	сухой V
30	С			24	сухой V
31	С		28		вильх IV
32	С			32	сухой V
33	С		24		вильх IV
34	С			28	сухой V
35	С			24	сухой V
36	С		24		вильх IV
37	С			32	сухой V
38	С	24			вильх IV
39	С			28	сухой V
40	С			24	сухой V
41	С		32		вильх IV
42	С		24		вильх IV

Порядковий номер дерева	Порода	Ступінь товщини стовбурів, см			Категорія стану дерева, підстава відбору для рубки
		ділові	напівділові	дров'яні	
43	С			24	сухой V
44	С		24		вильх IV
45	С			32	сухой V
46	С	32			вильх IV
47	С			32	сухой V
48	С			24	сухой VI
49	С		24		вильх IV
50	С		28		вильх IV
51	С			32	сухой V
52	С		24		вильх IV
53	С			24	сухой V
54	С			32	сухой V
55	С	24			вильх IV
56	С			32	сухой V
57	С			24	сухой V
58	С		24		вильх IV
59	С		28		вильх IV
60	С			32	сухой V
61	С	32			вильх IV
62	С			24	сухой V
63	С		24		вильх IV
64	С			28	сухой V
65	С	28			вильх IV
66	С			24	сухой V
67	С		36		вильх IV
68	С		24		вильх IV
69	С			32	сухой V
70	С		32		вильх IV
71	С			32	сухой V
72	С	24			вильх IV
73	С			24	сухой V
74	С			32	сухой V
75	С		24		вильх IV
76	С			32	сухой V
77	С		28		вильх IV
78	С		24		вильх IV
79	С			24	сухой V
80	С	32			вильх IV
81	С			32	сухой V
82	С		24		вильх IV
83	С			24	сухой V
84	С	24			вильх IV

85	с		40		всх IV
86	с	36			всх IV
87	с			28	схот V
88	с			24	схот V
89	с		24		всх IV
90	с			28	схот V
91	с		40		всх IV
92	с	24			всх IV
93	с			24	схот V
94	с		44		всх IV
95	с		24		всх IV
96	с			28	схот V
97	с	32			всх IV
98	с			32	схот V
99	с			28	схот V
100	с		28		всх IV
101	с		32		всх IV
102	с			32	схот V
103	с	28			всх IV
104	с			24	схот V
105	с		36		всх IV
106	с			32	схот V
107	с		24		всх IV
108	с			32	схот VI
109	с	24			всх IV
110	с			28	схот V
111	с			32	схот V
112	с		28		всх IV
113	с			24	схот V
114	с		44		всх IV
115	с	32			всх IV
116	с			32	схот V
117	с			28	схот V
118	с		24		всх IV
119	с			32	схот VI
120	с	44			всх IV
121	с			24	схот VI
122	с		32		всх IV
123	с			28	схот VI
124	с	32			всх IV
125	с			24	схот V
126	с		32		всх IV
127	с		24		всх IV
128	с		32		всх IV

129	с		32		всх IV
130	с			28	схот V
131	с	40			всх IV
132	с			32	схот V
133	с		24		всх IV
134	с		44		всх IV
135	с			28	схот V
136	с		28		всх IV
137	с			24	схот V
138	с	40			всх IV
139	с			32	схот V
140	с		40		всх IV
141	с		24		всх IV
142	с		32		всх IV
143	с			28	схот V
144	с	32			всх IV
145	с		44		всх IV
146	с			24	схот V
147	с		24		всх IV
148	с			36	схот V
149	с	24			всх IV
150	с			28	схот VI
151	с		36		всх IV
152	с		28		всх IV
153	с			36	схот V
154	с		24		всх IV
155	с		44		всх IV
156	с			36	схот V
157	с	32			всх IV
158	с			24	схот V
159	с		28		всх IV
160	с			28	схот V
161	с		24		всх IV
162	с			36	схот VI
163	с	32			всх III
164	с			36	схот V
165	с			24	схот V
166	с		24		всх IV
167	с	24			всх IV
168	с			36	схот V
169	с		40		всх IV
170	с		24		всх IV
171	с			28	схот V
172	с		32		всх IV

Всього пронумеровано дерев:

Нумерацію і перелік провели:

старший майстер

(посада)

старший майстер

(посада)

помічник лісничого

(посада)

майстер лісу

(посада)

29 січня 2021 року

(кількість словами)

(підпис)

(підпис)

(підпис)

(підпис)

Абраменко І. С.

(ініціали та прізвище)

Сорока О. Р.

(ініціали та прізвище)

Гнебський В. А.

(ініціали та прізвище)

(ініціали та прізвище)

НУМЕРАЦІЙНА ВІДОМІСТЬ ДЕРЕВ, призначених для вибіркової санітарної рубки

Житомирська

(Автономна Республіка Крим, область)

ДП "Коростишівське ЛГ"

(найменування власника лісів, постійного лісокористувача)

Лісництво Дубовецьке

квартал № 42

виділ № 13

урочище основний масив

ділянка № 1

площа 10,0 га

Порядковий номер дерева	Порода	Ступінь товщини стовбурів, см			Категорія стану дерева, підстава відбору для рубки
		ділові	напівділові	дров'яні	
173	С		32		всх IV
174	С			40	сухой V
175	С	28			всх IV
176	С			28	сухой V
177	С		24		всх IV
178	С			24	сухой V
179	С		32		всх IV
180	С	24			всх IV
181	С			40	сухой V
182	С		36		всх IV
183	С		24		всх IV
184	С			28	сухой VI
185	С	28			всх IV
186	С			24	сухой V
187	С		28		всх IV
188	С			32	сухой V
189	С		24		всх IV
190	С			28	сухой V
191	С		32		всх IV
192	С	32			всх IV
193	С			28	сухой V
194	С		44		всх IV
195	С			28	сухой V
196	С		28		всх IV
197	С		32		всх IV
198	С	28			всх IV
199	С			24	сухой V
200	С		36		всх IV
201	С			28	сухой V
202	С	24			всх IV
203	С			28	сухой V
204	С		36		всх IV
205	С			28	сухой V
206	С		24		всх IV
207	С			24	сухой V
208	С		32		всх IV
209	С		28		всх IV
210	С			32	сухой VI
211	С	36			всх IV
212	С			28	сухой V
213	С			24	сухой V
214	С		24		всх IV

Порядковий номер дерева	Порода	Ступінь товщини стовбурів, см			Категорія стану дерева, підстава відбору для рубки
		ділові	напівділові	дров'яні	
215	С	36			всх IV
216	С			40	сухой V
217	С		36		всх IV
218	С		24		всх IV
219	С		28		всх IV
220	С			24	сухой V
221	С	28			всх IV
222	С			28	сухой V
223	С		32		всх IV
224	С	36			всх IV
225	С			40	сухой VI
226	С		28		всх IV
227	С			24	сухой V
228	С			44	сухой V
229	С	24			всх III
230	С			44	сухой V
231	С		32		всх IV
232	С			28	сухой V
233	С		28		всх IV
234	С			24	сухой V
235	С		36		всх IV
236	С		24		всх IV
237	С			40	сухой V
238	С		28		всх IV
239	С		48		всх IV
240	С			28	сухой V
241	С	24			всх IV
242	С			24	сухой V
243	С		28		всх IV
244	С			44	сухой V
245	С		24		всх IV
246	С		36		всх IV
247	С			44	сухой V
248	С	36			всх IV
249	С			24	сухой V
250	С		32		всх IV
251	С			28	сухой V
252	С	28			всх IV
253	С			28	сухой V
254	С			24	сухой V
255	С		24		всх IV
256	С		32		всх IV

257	C		32		вмх IV
258	C		24		вмх IV
259	C			36	сухой V
260	C		28		вмх IV
261	C		36		вмх IV
262	C			28	сухой V
263	C		24		вмх IV
264	C			36	сухой V
265	C		28		вмх IV
266	C			28	сухой V
267	C	24			вмх IV
268	C			40	сухой V
269	C			24	сухой V
270	C		28		вмх IV
271	C			40	сухой V
272	C			28	сухой V
273	C		28		вмх IV
274	C			40	сухой V
275	C		24		вмх IV
276	C		36		вмх IV
277	C		28		вмх IV
278	C			24	сухой V
279	C		32		вмх IV
280	C	28			вмх IV
281	C			32	сухой V
282	C		28		вмх IV
283	C			36	сухой VI
284	C		24		вмх IV
285	C			36	сухой V
286	C			36	сухой V
287	C	32			вмх IV
288	C		28		сухой V
289	C		36		вмх V
290	C			24	сухой V
291	C	28			вмх IV
292	C			36	сухой V
293	C		28		вмх IV
294	C		24		вмх V
295	C			28	сухой V
296	C		32		вмх V
297	C		36		вмх V
298	C	24			вмх IV
299	C			24	сухой VI
300	C		32		вмх IV

301	C		28		вмх IV
302	C			36	сухой V
303	C		28		вмх IV
304	C		36		вмх IV
305	C			28	сухой V
306	C	28			вмх IV
307	C			36	сухой V
308	C		28		вмх IV
309	C			28	сухой VI
310	C			36	сухой VI
311	C		24		вмх IV
312	C			24	сухой V
313	C		28		вмх IV
314	C			28	сухой V
315	C	32			вмх IV
316	C		36		вмх IV
317	C			36	сухой V
318	C		28		вмх IV
319	C			28	сухой V
320	C	28			вмх IV
321	C			36	сухой V
322	C		36		вмх IV
323	C		28		вмх IV
324	C			28	сухой V
325	C		24		вмх IV
326	C		36		вмх IV
327	C			24	сухой V
328	C		28		вмх IV
329	C			36	сухой V
330	C	24			вмх IV
331	C			36	сухой V
332	C		28		вмх IV
333	C			28	сухой V
334	C			36	сухой V
335	C		36		вмх IV
336	C		28		вмх IV
337	C			32	сухой V
338	C		24		вмх IV
339	C		24		вмх IV
340	C		28		вмх IV
341	C			28	сухой V
342	C	28			вмх IV
343	C			28	сухой V
344	C		28		вмх IV

Всього пронумеровано дерев:

Нумерацію і перелік провели:

старший майстер

(посада)

старший майстер

(посада)

помічник лісничого

(посада)

майстер лісу

(посада)

23 січня 2021 року

(кількість словами)

(підпис)

(підпис)

(підпис)

(підпис)

Мораченко І.С.

(ініціали та поізвище)

Сорока О.Ф.

(ініціали та поізвище)

Гнебсний В.А.

(ініціали та прізвище)

(ініціали та прізвище)

345	С	28		всх IV
346	С		24	сухот V
347	С		28	всх IV
348	С		24	сухот V
349	С	36		всх IV
350	С		24	сухот V
351	С		28	всх IV
352	С		24	сухот VI
353	С	28		всх IV
354	С		24	сухот V
355	С		24	сухот VI
356	С		24	всх IV
357	С		24	сухот V
358	С		28	всх IV
359	С	24		всх III
360	С		24	сухот V
361	С		28	всх IV
362	С	36		всх IV

Всього пронумеровано дерев: 362 (триста шістдесят два)

Нумерацію і перелік провели:

старший майстер

(посада)

старший майстер

(посада)

помічник лісничого

(посада)

майстер лісу

(посада)

29 січня 2021 року

(підпис)

(підпис)

(підпис)

(підпис)

Авромченко І.С.

(ініціали та прізвище)

Сорока О.Ф.

(ініціали та прізвище)

Білевський В.А.

(ініціали та прізвище)

(ініціали та прізвище)

НУМЕРАЦІЙНА ВІДОМІСТЬ ДЕРЕВ, призначених для вибіркової санітарної рубки

Житомирська

(Автономна Республіка Крим, область)

ДП "Коростишівське ЛГ"

(найменування власника лісів, постійного лісокористувача)

Лісництво

Дубовецьке

урочище

основний масив

квартал №

42

виділ №

25

ділянка №

площа

5,5

Порядковий номер дерев	Порода	Ступінь товщини стовбурів, см			Категорія стану дерев, підстава вибору для рубки
		ділові	напівділові	дров'яні	
1	С		28		всх IV
2	С			28	сухост. V
3	С		24		всх IV
4	С		32		всх IV
5	С			24	сухост. V
6	С	24			всх IV
7	С			32	сухост. V
8	С		28		всх IV
9	С		24		всх IV
10	С			28	сухост. V
11	С			24	сухост. V
12	С		24		всх IV
13	С			32	сухост. VI
14	С		40		всх IV
15	С		24		всх V
16	С			32	сухост. V
17	С	28			всх III
18	С			32	сухост. V
19	С			24	сухост. V
20	С		24		всх IV
21	С			24	сухост. V
22	С	36			всх IV
23	С			36	сухост. VI
24	С		36		всх IV
25	С		24		всх IV
26	С			36	сухост. V
27	С	24			всх IV
28	С			28	сухост. V
29	С		28		всх IV
30	С			36	сухост. V
31	С		28		всх IV
32	С			24	сухост. V
33	С		24		всх IV
34	С			28	сухост. VI
35	С		36		всх IV
36	С		28		всх IV
37	С			36	сухост. VI
38	С		24		всх IV
39	С		36		всх IV
40	С			24	сухост. V
41	С	24			всх IV
42	С		36		всх V

Порядковий номер дерев	Порода	Ступінь товщини стовбурів, см			Категорія стану дерев, підстава вибору для рубки
		ділові	напівділові	дров'яні	
43	С		40		всх IV
44	С		28		всх IV
45	С			28	сухост. V
46	С			24	сухост. V
47	С	24			всх III
48	С			36	сухост. VI
49	С		28		всх IV
50	С			44	сухост. V
51	С			28	сухост. V
52	С	36			всх IV
53	С			24	сухост. V
54	С		28		всх IV
55	С		24		всх IV
56	С		40		всх IV
57	С		28		всх IV
58	С			24	сухост. V
59	С		24		всх IV
60	С			32	сухост. V
61	С		36		всх IV
62	С	32			всх IV
63	С			24	сухост. V
64	С		28		всх IV
65	С		24		всх IV
66	С			36	сухост. V
67	С		32		всх IV
68	С		24		всх IV
69	С			24	сухост. VI
70	С		28		всх IV
71	С		36		всх IV
72	С	24			всх V
73	С			32	сухост. VI
74	С		24		всх V
75	С			24	сухост. V
76	С		24		всх IV
77	С			28	сухост. V
78	С		28		всх IV
79	С			24	сухост. V
80	С		24		всх IV
81	С		40		всх IV
82	С	32			всх III
83	С		36		всх IV
84	С		24		всх V

85	С		24		всик IV
86	С		32		всик IV
87	С	28			всик IV
88	С			24	сухост V
89	С		24		всик IV
90	С		28		всик IV
91	С	36			всик IV
92	С			32	сухост V
93	С		28		всик IV
94	С		24		всик IV
95	С			24	сухост VI
96	С			28	сухост VI
97	С	24			всик IV
98	С			32	сухост V
99	С		24		всик IV
100	С			24	сухост V
101	С		28		всик IV
102	С		24		всик IV
103	С			28	сухост V
104	С		32		всик IV
105	С			40	сухост V
106	С		24		всик IV
107	С			24	сухост V
108	С	32			всик III
109	С			24	сухост V
110	С		32		всик IV
111	С		24		всик IV
112	С			28	сухост V
113	С		28		всик IV
114	С		24		всик IV
115	С			24	сухост V
116	С			28	сухост V
117	С	24			всик IV
118	С			44	сухост V
119	С		24		всик IV
120	С			24	сухост V
121	С		28		всик IV
122	С		24		всик IV
123	С			24	сухост V
124	С		28		всик IV
125	С	40			всик IV
126	С		28		всик IV
127	С		24		всик IV

128	С		28		всик IV
129	С		24		всик IV
130	С			28	сухост V
131	С		28		всик IV
132	С			24	сухост V
133	С	28			всик IV
134	С		32		всик IV
135	С			28	сухост V
136	С		24		всик IV
137	С			36	сухост V
138	С		28		всик IV
139	С			24	сухост V
140	С	36			всик IV
141	С			24	сухост V
142	С		24		всик IV
143	С			32	сухост V
144	С		24		всик IV
145	С			28	сухост V
146	С		28		всик IV
147	С		32		всик IV
148	С	28			всик IV
149	С			24	сухост V
150	С		28		всик IV
151	С		24		всик IV
152	С			40	сухост V
153	С		32		всик IV
154	С		24		всик IV
155	С			24	сухост V
156	С		24		всик IV
157	С			32	сухост V
158	С	32			всик IV
159	С			28	сухост VI
160	С		28		всик IV
161	С		24		всик IV
162	С			24	сухост VI
163	С		24		всик V
164	С			32	сухост V
165	С		44		всик V
166	С		24		всик V
167	С			24	сухост VI
168	С	32			всик IV

Всього пронумеровано дерев: 168 (сто шістдесят вісім)

Нумерацію і перелік провели:

старший майстер

(посада)

старший майстер

(посада)

помічник лісничого

(посада)

майстер лісу

(посада)

11 січня 2021 року

І.Р. Абрамченко

О.Ф. Сорока

В.А. Євсєвський

НОМЕРАЦІЙНА ВІДОМІСТЬ ДЕРЕВ, для вкритої санітарної рубки

Горьківське

(для ведення класифікації лісу вкритого лісоділявця)

Лісництво

участок

основний масив

квартал №

42

32

квартал №

40

№ дерева	Стан	Висота	Діаметр	Вік	Стан	Висота	Діаметр	Вік	Стан	Висота	Діаметр	Вік
1	C		24	сухой V	43	C		24	сухой V			
2	C	24		вск IV	44	C	32		вск IV			
3	C		32	сухой V	45	C		36	сухой V			
4	C		28	сухой VI	46	C		28	сухой VI			
5	C	24		вск IV	47	C	24		вск IV			
6	C		32	сухой V	48	C		32	сухой V			
7	C	28		вск IV	49	C		24	сухой V			
8	C		24	сухой V	50	C	32		вск V			
9	C	40		вск IV	51	C		24	сухой V			
10	C	24		вск IV	52	C		36	сухой V			
11	C		28	сухой V	53	C	32		вск IV			
12	C	24		вск III	54	C		28	сухой V			
13	C		32	сухой V	55	C	40		вск IV			
14	C	44		вск IV	56	C		32	сухой V			
15	C	24		вск IV	57	C	24		вск IV			
16	C		36	сухой VI	58	C		36	сухой V			
17	C	32		вск V	59	C		28	сухой V			
18	C	32		вск IV	60	C	32		вск IV			
19	C		36	сухой VI	61	C		36	сухой V			
20	C	24		вск IV	62	C	24		вск IV			
21	C		28	сухой V	63	C		32	сухой V			
22	C		28	сухой V	64	C		28	сухой V			
23	C	28		вск IV	65	C	24		вск III			
24	C		32	сухой V	66	C		36	сухой V			
25	C	24		вск IV	67	C	32		вск IV			
26	C		24	сухой V	68	C		24	сухой V			
27	C		36	сухой V	69	C		32	сухой V			
28	C	24		вск IV	70	C	28		вск IV			
29	C		32	сухой V	71	C		28	сухой V			
30	C		28	сухой V	72	C		36	сухой V			
31	C	24		вск IV	73	C	24		вск IV			
32	C		24	сухой V	74	C		28	сухой V			
33	C	40		вск IV	75	C		32	сухой V			
34	C	32		вск IV	76	C	40		вск IV			
35	C	28		вск IV	77	C		28	сухой VI			
36	C		36	сухой III	78	C	28		вск IV			
37	C		28	сухой VI	79	C		28	сухой V			
38	C	24		сухой VI	80	C		32	сухой V			
39	C		32	сухой V	81	C		24	сухой VI			
40	C	28		вск IV	82	C		32	сухой V			
41	C		24	сухой V	83	C	32		вск IV			
42	C	24		вск III	84	C		28	сухой V			

85	C		28		бук IV
86	C			24	сухой V
87	C	28			бук IV
88	C			28	сухой V
89	C		24		бук IV
90	C			32	сухой V
91	C	40			бук IV
92	C			36	сухой V
93	C		36		бук IV
94	C		24		бук IV
95	C			28	сухой V
96	C		24		бук IV
97	C		40		бук IV
98	C	24			бук III
99	C			24	сухой V
100	C		28		бук IV
101	C			32	сухой VI
102	C	44			бук III
103	C			32	сухой V
104	C		32		бук IV
105	C	28			бук IV
106	C			28	сухой VI
107	C		28		бук IV
108	C		40		бук IV
109	C		32		бук IV
110	C	32			бук IV
111	C		44		бук V
112	C		32		бук V
113	C			24	сухой VI
114	C	28			бук IV
115	C			28	сухой V
116	C		28		бук IV
117	C			36	сухой VI
118	C		36		бук V
119	C	24			бук IV
120	C			32	сухой V
121	C		28		бук IV
122	C		40		бук IV
123	C		32		бук IV
124	C		24		бук IV
125	C			28	сухой V
126	C		28		бук IV
127	C			28	сухой V
128	C		28		бук IV

129	C		28		бук IV
130	C			28	сухой V
131	C		28		бук IV
132	C			36	бук IV
133	C		28		бук IV
134	C			32	бук IV
135	C			28	сухой V
136	C	28			бук IV
137	C			32	сухой V
138	C		32		бук IV
139	C			36	сухой V
140	C		28		бук IV
141	C			28	сухой V
142	C	40			бук IV
143	C			24	сухой V
144	C		24		бук IV
145	C			32	сухой V
146	C		36		бук IV
147	C	28			бук IV
148	C			36	сухой V
149	C		28		бук IV
150	C			28	сухой V
151	C	24			бук IV
152	C			32	сухой VI
153	C		36		бук V
154	C		24		бук V
155	C			36	сухой VI
156	C	32			бук IV
157	C		28		бук IV
158	C			32	сухой V
159	C		28		бук IV
160	C			36	сухой V
161	C	32			бук IV
162	C			24	сухой V
163	C			32	сухой V
164	C		28		бук IV
165	C		36		бук IV
166	C	28			бук IV
167	C			28	сухой V
168	C		40		бук IV
169	C	32			бук IV
170	C			24	сухой V
171	C		40		бук IV
172	C	28			бук IV

З цього промиселю взято дерев:

Нумерацію і перелік провели:

старший майстер

(посада)

старший майстер

(посада)

помічник пісничого

(посада)

майстер пісу

(посада)

18 січня 2020 року

(Handwritten signatures)

І.Р. Абраменко

О.П. Сороко

В.А. Губенко

(посада)

майстер пісу

(посада)

ВІСНИК НАВЧАННЯ ВІДОМІСТЬ ДЕРЕВ.

Вибірочної санітарної рубки

Житомирська

Лісництво

Лісничий пункт № 1

Лісництво

продовження

Лісництво

квартал № 1

42

32

8,0

Висота дерева	Висота дерева	Висота дерева	Висота дерева	Висота дерева
173	С	24	сухой V	
174	С	32	сухой V	
175	С	32	всх IV	
176	С	40	сухой V	
177	С	24	сухой V	
178	С	24	всх IV	
179	С	28	всх IV	
180	С	32	всх IV	
181	С	24	сухой V	
182	С	24	всх IV	
183	С	28	всх IV	
184	С	24	сухой V	
185	С	28	всх IV	
186	С	28	сухой V	
187	С	40	сухой V	
188	С	28	сухой VI	
189	С	44	всх IV	
190	С	32	сухой V	
191	С	36	всх IV	
192	С	28	сухой V	
193	С	40	сухой V	
194	С	32	всх III	
195	С	24	сухой V	
196	С	24	сухой VI	
197	С	40	сухой V	
198	С	32	сухой V	
199	С	28	всх IV	
200	С	44	сухой V	
201	С	24	всх IV	
202	С	28	сухой V	
203	С	24	всх IV	
204	С	32	сухой V	
205	С	40	сухой V	
206	С	28	сухой V	
207	С	28	сухой V	
208	С	28	всх IV	
209	С	32	всх IV	
210	С	32	всх IV	
211	С	40	сухой VI	
212	С	24	всх V	
213	С	44	сухой V	
214	С	40	всх IV	

Висота дерева	Висота дерева	Висота дерева	Висота дерева	Висота дерева
215	С	28	всх IV	
216	С	32	сухой V	
217	С	32	всх IV	
218	С	40	сухой V	
219	С	28	сухой V	
220	С	44	сухой V	
221	С	28	всх IV	
222	С	44	сухой V	
223	С	40	сухой V	
224	С	36	всх IV	
225	С	32	сухой V	
226	С	24	сухой V	
227	С	44	сухой V	
228	С	44	всх IV	
229	С	44	сухой V	
230	С	32	сухой V	
231	С	28	всх IV	
232	С	40	сухой V	
233	С	32	всх IV	
234	С	28	сухой V	

Всього пронумеровано дерев: 234 (двісті тридцять чотирьох)

Нумерацію і перелік провели:

старший майстер

(посада)

старший майстер

(посада)

помічник лісничого

(посада)

майстер лісу

(посада)

18 січня 2020 року

І. Р. Абраменко

О. Ф. Сорока

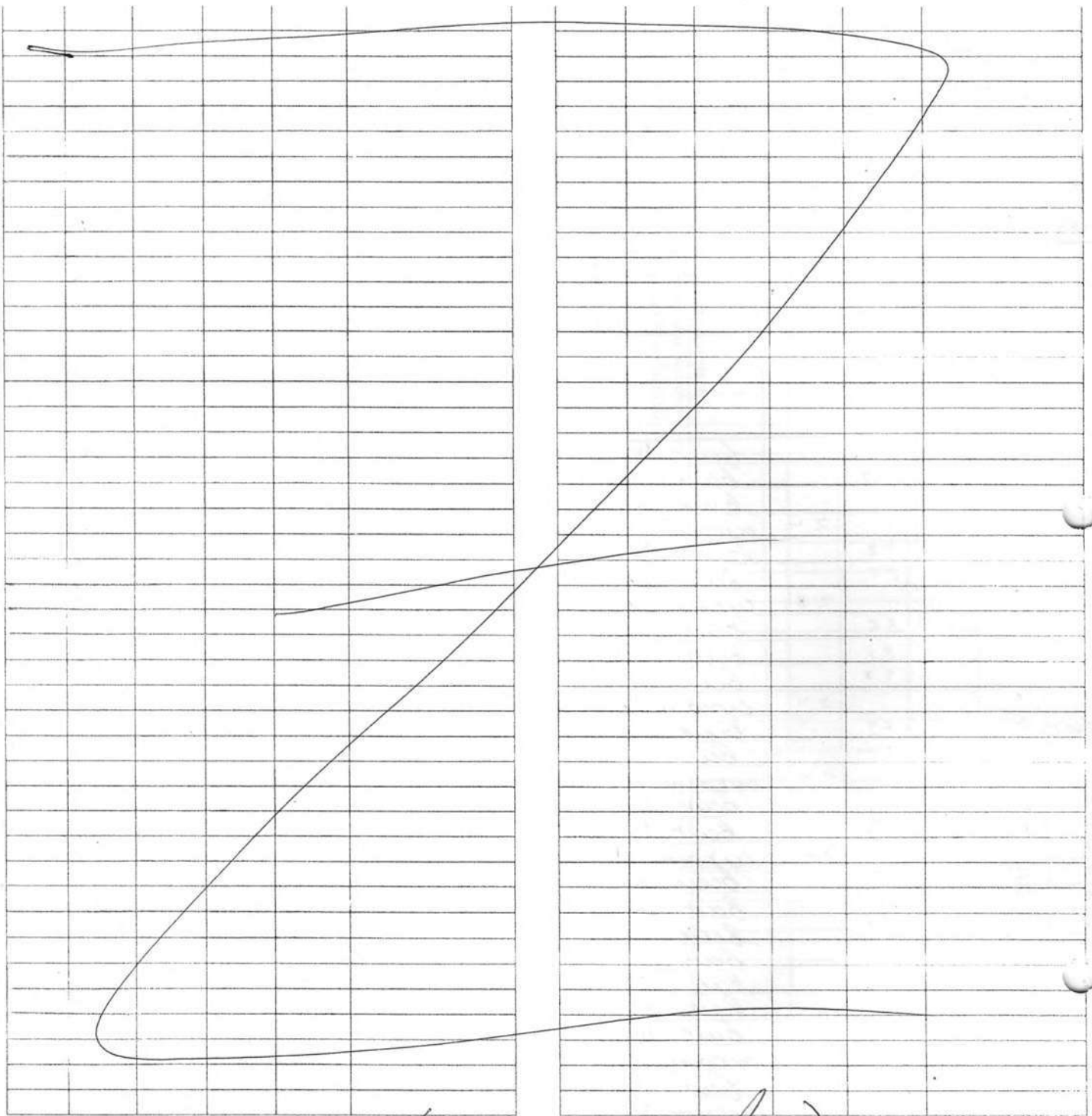
В. А. Биевський

(підпис)

(найменування власника лісів, постійного лісокористувача)

ділянка № _____ площа 2,2 га

Порядковий номер дерева	Порода	Ступінь товщини ствόбурів, см			Категорія стану дерева, підстава відбору для рубки
		ділові	напівділові	дров'яні	
43	С	28			всих IV
44	С	24			всих IV
45	С			32	сухой V
46	С			36	сухой V
47	С			32	сухост V
48	С			32	сухост VI
49	С			44	сухост VI
50	С			32	сухой V
51	С			40	сухост V
52	С			28	сухой V
53	С			36	сухой VI
54	С			32	сухой V



Всього пронумеровано дерев: 54 (п'ятдесят чотири)
(кількість екс. лами)

Нумерацію і перелік провели:

старший майстер

(посада)

старший майстер

(посада)

помічник лісничого

(посада)

майстер лісу

(посада)

22 січня 2024 року

(підпис)

(підпис)

(підпис)

(підпис)

І.С. Абраменко

(ініціали та прізвище)

О.Ф. Сорока

(ініціали та прізвище)

В.А. Емевський

(ініціали та прізвище)

(ініціали та прізвище)

НУМЕРАЦІЙНА ВІДОМІСТЬ ДЕРЕБ, призначених для вибіркової санітарної рубки

Житомирська

(Автономна Республіка Крим, область)

ДП "Коростишівське ЛГ"

(найменування власника лісів, постійного лісокористувача)

Лісництво Дубовецьке

урочище основний масив

квартал №

46

полоса №

44

ділянка №

площа

3,0

Порядковий номер дерев	Порода	Ступінь товщини ствобурів, см			Категорія стану дерев, підстава вибору для рубки
		ділові	напівділові	дров'яні	
1	С		24		вело. IV
2	Дз			40	сурсов V
3	Дз			24	сурсов V
4	С	28			вело. IV
5	Дз			28	сурсов V
6	С			24	сурсов V
7	Л			32	сурсов V
8	С		24		вело. IV
9	Дз			24	сурсов V
10	С		36		вело. IV
11	С	24			вело. IV
12	Ос			28	сурсов V
13	С		24		вело. IV
14	Дз		28		вело. IV
15	С			24	сурсов V
16	Л			44	сурсов V
17	С		32		вело. IV
18	Дз			28	сурсов V
19	С		24		вело. IV
20	Л			28	сурсов VI
21	С			28	сурсов VI
22	Дз		44		вело. IV
23	С			28	сурсов V
24	Дз		28		вело. IV
25	С			28	сурсов V
26	Л			36	сурсов V
27	С		28		вело. IV
28	Дз			28	сурсов V
29	С	28			вело. III
30	С		28		вело. IV
31	Л			28	сурсов VI
32	С			28	сурсов V
33	Дз			48	сурсов V
34	Дз			28	сурсов V
35	С		36		вело. IV
36	Ос			32	сурсов V
37	С		36		вело. IV
38	Дз			32	сурсов V
39	С		36		вело. IV
40	Л			40	сурсов V
41	С	32			вело. III
42	Л			40	сурсов V

Порядковий номер дерев	Порода	Ступінь товщини ствобурів, см			Категорія стану дерев, підстава вибору для рубки
		ділові	напівділові	дров'яні	
43	Дз			32	сурсов V
44	С		40		вело. IV
45	Ос			28	сурсов V
46	С	40			вело. IV
47	Дз			40	сурсов V
48	С			32	сурсов V
49	Л			56	сурсов VI
50	С		32		вело. IV
51	Дз		40		вело. V
52	С		44		вело. IV
53	Л			28	сурсов V
54	С			32	сурсов V
55	Дз			24	сурсов VI
56	С			36	сурсов VI
57	С		44		вело. IV
58	Л			32	сурсов V
59	С	36			сурсов IV
60	С			36	сурсов V
61	Дз			32	сурсов V
62	С			36	сурсов V
63	Ос			32	сурсов V
64	С	40			вело. IV
65	Дз		28		вело. IV
66	С			36	сурсов V
67	С			48	сурсов V
68	Дз			24	сурсов V
69	С			32	сурсов V
70	С		32		вело. IV
71	Дз		32		вело. IV
72	С			32	сурсов V
73	Л			28	сурсов V
74	С		28		вело. IV
75	С			32	сурсов V
76	С	32			вело. IV
77	Дз			24	сурсов V
78	С		28		вело. IV
79	Дз			32	сурсов V
80	С			36	сурсов V
81	Ос			36	сурсов VI
82	С		32		вело. IV
83	С		32		вело. IV
84	Дз		32		вело. V

85	Ос		24	сирощев V
86	D ₁	40		белло. IV
87	D ₂	36		белло. IV
88	C ₃		40	сирощев V
89	B ₁₂		24	сирощев V
90	C ₄	40		белло. IV
91	D ₅		36	сирощев V
92	C ₅		40	сирощев V
93	D ₁	36		белло. IV
94	C ₆		40	сирощев V
95	D ₃		36	сирощев V
96	B ₁₂		24	сирощев V
97	C ₇	40		белло. V
98	D ₆	36		белло. V
99	C ₈		44	сирощев V
100	D ₂	40		белло. IV
101	C ₈		40	сирощев V
102	D ₁	36		белло. IV
103	C ₉		40	сирощев V
104	D ₃	40		белло. IV
105	B ₁₂		24	сирощев V
106	C ₉	40		белло. IV
107	D ₄		36	сирощев V
108	Ос		24	сирощев V

Всього пронумеровано дерев: 108 (сто вісім)

Нумерацію і перелік провели:
старший майстер

(посада)
старший майстер

помічник лісничого

(посада)
майстер лісу

(посада)

Галич 2023 року

О.Ф. Сорока

І.С. Абраменко

В.А. Екєвський

ЛИСНИЦЯ І НАВІДНА ВІДОМІСТЬ ДЕРЕВ,
для вибіркової санітарної рубки

Лісниця №
квартал №

48

14

урочище

основний масив

дерева №

1,8

рядковий номер дерева	вид	висота	діаметр	середня густина	середня вага
1	C				
2	C				
3	C	32	28		
4	C		28		
5	C		28		
6	C		24		
7	C	24			
8	C		28		
9	C		28		
10	C		28		
11	C		24		
12	C		24		
13	C		32		
14	C		28		
15	C	28			
16	C		32		
17	C		24		
18	C		24		
19	C		32		
20	C	24			
21	C		28		
22	C		36		
23	C		24		
24	C		32		
25	C		28		
26	C	36			
27	C		24		
28	C		24		
29	C		24		
30	C		28		
31	C		28		
32	C	24			
33	C		36		
34	C		28		
35	C		24		
36	C		32		
37	C		24		
38	C		28		
39	C		32		
40	C		24		
41	C		24		
42	C		32		

рядковий номер дерева	вид	висота	діаметр	середня густина	середня вага
43	C		28		
44	C		28		
45	C		28		
46	C	28			
47	C		28		
48	C		24		
49	C		24		
50	C		32		
51	C	32			
52	C		28		
53	C		28		
54	C		28		
55	C	24			
56	C		32		
57	C		24		
58	C		28		
59	C		24		
60	C		28		
61	C		28		
62	C	28			
63	C		24		
64	C		28		
65	C		32		
66	C		28		
67	C		32		
68	C	32			
69	C		24		
70	C		32		
71	C		28		
72	C		32		
73	C		36		
74	C	28			
75	C		36		

2

$\gamma_{\text{H}} = 0.9801 \pm 0.0007$, $\gamma_{\text{OH}} = 0.9969 \pm 0.0007$ [illegible]

1997, 1998, 1999, 2000, 2001, 2002, 2003, 2004, 2005, 2006, 2007, 2008, 2009, 2010, 2011, 2012, 2013, 2014, 2015, 2016, 2017, 2018, 2019, 2020, 2021, 2022, 2023, 2024, 2025, 2026, 2027, 2028, 2029, 2030, 2031, 2032, 2033, 2034, 2035, 2036, 2037, 2038, 2039, 2040, 2041, 2042, 2043, 2044, 2045, 2046, 2047, 2048, 2049, 2050, 2051, 2052, 2053, 2054, 2055, 2056, 2057, 2058, 2059, 2060, 2061, 2062, 2063, 2064, 2065, 2066, 2067, 2068, 2069, 2070, 2071, 2072, 2073, 2074, 2075, 2076, 2077, 2078, 2079, 2080, 2081, 2082, 2083, 2084, 2085, 2086, 2087, 2088, 2089, 2090, 2091, 2092, 2093, 2094, 2095, 2096, 2097, 2098, 2099, 2100, 2101, 2102, 2103, 2104, 2105, 2106, 2107, 2108, 2109, 2110, 2111, 2112, 2113, 2114, 2115, 2116, 2117, 2118, 2119, 2120, 2121, 2122, 2123, 2124, 2125, 2126, 2127, 2128, 2129, 2130, 2131, 2132, 2133, 2134, 2135, 2136, 2137, 2138, 2139, 2140, 2141, 2142, 2143, 2144, 2145, 2146, 2147, 2148, 2149, 2150, 2151, 2152, 2153, 2154, 2155, 2156, 2157, 2158, 2159, 2160, 2161, 2162, 2163, 2164, 2165, 2166, 2167, 2168, 2169, 2170, 2171, 2172, 2173, 2174, 2175, 2176, 2177, 2178, 2179, 2180, 2181, 2182, 2183, 2184, 2185, 2186, 2187, 2188, 2189, 2190, 2191, 2192, 2193, 2194, 2195, 2196, 2197, 2198, 2199, 2200, 2201, 2202, 2203, 2204, 2205, 2206, 2207, 2208, 2209, 2210, 2211, 2212, 2213, 2214, 2215, 2216, 2217, 2218, 2219, 2220, 2221, 2222, 2223, 2224, 2225, 2226, 2227, 2228, 2229, 2230, 2231, 2232, 2233, 2234, 2235, 2236, 2237, 2238, 2239, 2240, 2241, 2242, 2243, 2244, 2245, 2246, 2247, 2248, 2249, 2250, 2251, 2252, 2253, 2254, 2255, 2256, 2257, 2258, 2259, 2260, 2261, 2262, 2263, 2264, 2265, 2266, 2267, 2268, 2269, 2270, 2271, 2272, 2273, 2274, 2275, 2276, 2277, 2278, 2279, 2280, 2281, 2282, 2283, 2284, 2285, 2286, 2287, 2288, 2289, 2290, 2291, 2292, 2293, 2294, 2295, 2296, 2297, 2298, 2299, 2300, 2301, 2302, 2303, 2304, 2305, 2306, 2307, 2308, 2309, 2310, 2311, 2312, 2313, 2314, 2315, 2316, 2317, 2318, 2319, 2320, 2321, 2322, 2323, 2324, 2325, 2326, 2327, 2328, 2329, 2330, 2331, 2332, 2333, 2334, 2335, 2336, 2337, 2338, 2339, 2340, 2341, 2342, 2343, 2344, 2345, 2346, 2347, 2348, 2349, 2350, 2351, 2352, 2353, 2354, 2355, 2356, 2357, 2358, 2359, 2360, 2361, 2362, 2363, 2364, 2365, 2366, 2367, 2368, 2369, 2370, 2371, 2372, 2373, 2374, 2375, 2376, 2377, 2378, 2379, 2380, 2381, 2382, 2383, 2384, 2385, 2386, 2387, 2388, 2389, 2390, 2391, 2392, 2393, 2394, 2395, 2396, 2397, 2398, 2399, 2400, 2401, 2402, 2403, 2404, 2405, 2406, 2407, 2408, 2409, 2410, 2411, 2412, 2413, 2414, 2415, 2416, 2417, 2418, 2419, 2420, 2421, 2422, 2423, 2424, 2425, 2426, 2427, 2428, 2429, 2430, 2431, 2432, 2433, 2434, 2435, 2436, 2437, 2438, 2439, 2440, 2441, 2442, 2443, 2444, 2445, 2446, 2447, 2448, 2449, 2450, 2451, 2452, 2453, 2454, 2455, 2456, 2457, 2458, 2459, 2460, 2461, 2462, 2463, 2464, 2465, 2466, 2467, 2468, 2469, 2470, 2471, 2472, 2473, 2474, 2475, 2476, 2477, 2478, 2479, 2480, 2481, 2482, 2483, 2484, 2485, 2486, 2487, 2488, 2489, 2490, 2491, 2492, 2493, 2494, 2495, 2496, 2497, 2498, 2499, 2500, 2501, 2502, 2503, 2504, 2505, 2506, 2507, 2508, 2509, 2510, 2511, 2512, 2513, 2514, 2515, 2516, 2517, 2518, 2519, 2520, 2521, 2522, 2523, 2524, 2525, 2526, 2527, 2528, 2529, 2530, 2531, 2532, 2533, 2534, 2535, 2536, 2537, 2538, 2539, 2540, 2541, 2542, 2543, 2544, 2545, 2546, 2547, 2548, 2549, 2550, 2551, 2552, 2553, 2554, 2555, 2556, 2557, 2558, 2559, 2560, 2561, 2562, 2563, 2564, 2565, 2566, 2567, 2568, 2569, 2570, 2571, 2572, 2573, 2574, 2575, 2576, 2577, 2578, 2579, 2580, 2581, 2582, 2583, 2584, 2585, 2586, 2587, 2588, 2589, 2590, 2591, 2592, 2593, 2594, 2595, 2596, 2597, 2598, 2599, 2600, 2601, 2602, 2603, 2604, 2605, 2606, 2607, 2608, 2609, 2610, 2611, 2612, 2613, 2614, 2615, 2616, 2617, 2618, 2619, 2620, 2621, 2622, 2623, 2624, 2625, 2626, 2627, 2628, 2629, 2630, 2631, 2632, 2633, 2634, 2635, 2636, 2637, 2638, 2639, 2640, 2641, 2642, 2643, 2644, 2645, 2646, 2647, 2648, 2649, 2650, 2651, 2652, 2653, 2654, 2655, 2656, 2657, 2658, 2659, 2660, 2661, 2662, 2663, 2664, 2665, 2666, 2667, 2668, 2669, 2670, 2671, 2672, 2673, 2674, 2675, 2676, 2677, 2678, 26

• • •

© 2001 Blackwell Science Ltd *Journal of Internal Medicine* 250: 101–108

• • • • •

• **Prevalence:** 10% of the population

• • • • •

1. *Chlorophyll a* and *Chlorophyll b* were determined by the method of Arar and Collins (1971) using a Shimadzu 1010 spectrophotometer. The concentration of chlorophylls was expressed in $\mu\text{g mL}^{-1}$ of the sample.

1. *Introduction*

19 січня 2012

И.Р. Абраменко
О.Ф. Сорока
В.А. Емелин

В.А. Ежовский

ЛІСНИЦЯ № 49
 ДІЛКА № 20
 ДІЛКА № 10

Лісниця №

квартал №

49

20

Ділянка №

10

Порядковий номер дерева	Вид дерева	Висота, м	Обхват, см	Вік, років	Стан дерева
1	C	28			всх IV
2	C	24			всх IV
3	C	24			всх IV
4	C		24		всх V
5	C	28			всх IV
6	C		32		всх V
7	C	24			всх IV
8	C		36		всх V
9	C	32			всх IV
10	C		28		всх V
11	C	28			всх IV
12	C		24		всх VI
13	C	28			всх IV
14	C	32			всх IV
15	C	28			всх IV
16	C		24		всх V
17	C	24			всх IV
18	C		24		всх VI
19	C	24			всх IV
20	C		28		всх V
21	C	24			всх IV
22	C	36			всх IV
23	C		28		всх VI
24	C	24			всх IV
25	C		28		всх V
26	C	24			всх IV

Порядковий номер дерева	Вид дерева	Стан дерева			Вік, років
		Висота, м	Обхват, см	Вік, років	

Відомо про розкриття першого 26 (двадцять шість)

Нумерація і версія історії:

Відомо про розкриття

Відомо про розкриття

Відомо про розкриття


Відомо про розкриття

Відомо про розкриття

Відомо про розкриття

Відомо про розкриття

19 січня 2016



І. С. Абраменко
О. Ф. Соколов
В. А. Євдоким

Відомо про розкриття

51

4

1.9

Инвентарный номер деревца	Полость	Диаметр	Высота	Состояние
1	C	32		всех IV
2	C	24		всех IV
3	C		24	сухост V
4	C	28		всех IV
5	C		32	сухост V
6	C	24		всех IV
7	C		32	сухост V
8	C	28		всех IV
9	C		28	сухост V
10	C	24		всех IV
11	C	32		всех IV
12	C		32	всех IV
13	C	28		всех IV
14	C	32		всех IV
15	C	24		всех IV
16	C		24	сухост V
17	C	32		всех IV
18	C	24		всех IV
19	C		36	сухост V
20	C	28		всех IV
21	C	36		всех IV
22	C	24		всех IV
23	C		28	сухост V
24	C	32		всех IV
25	C		40	сухост V
26	C		24	сухост V
27	C	28		всех IV
28	C	24		всех IV
29	C		36	сухост V
30	C	36		всех IV
31	C		36	сухост VI
32	C	28		всех IV
33	C		24	сухост V
34	C	28		всех IV
35	C	28		всех IV
36	C		36	сухост V
37	C		24	сухост V
38	C	28		всех IV
39	C		32	сухост V
40	C		24	сухост V
41	C	36		всех IV
42	C		32	сухост V

№ п/п	Вид	Средняя температура воздуха			Вид	Вид
		1-й	2-й	3-й		
43	C		24		всех	IV
44	C			24	всех	V
45	C		32		всех	IV
46	C	24			всех	IV
47	C		36		всех	IV
48	C		32		всех	IV
49	C		24		всех	IV
50	C			28	всех	V
51	C		28		всех	IV
52	C			24	всех	V
53	C		32		всех	IV
54	C	28			всех	IV
55	C			28	всех	V
56	C		28		всех	IV
57	C			24	всех	VI
58	C		28		всех	IV
59	C		24		всех	IV
60	C			32	всех	VI
61	C		32		всех	IV
62	C			24	всех	V
63	C	24			всех	IV
64	C			28	всех	VI
65	C		28		всех	IV
66	C			32	всех	V
67	C		24		всех	V
68	C		32		всех	V
69	C		32		всех	IV
70	C			28	всех	VI
71	C	28			всех	IV
72	C			24	всех	V
73	C		28		всех	IV
74	C			32	всех	VI
75	C		24		всех	IV
76	C			32	всех	V
77	C		32		всех	IV
78	C		24		всех	IV
79	C			32	всех	VI
80	C		36		всех	IV
81	C	24			всех	V
82	C		36		всех	IV
83	C		32		всех	IV
84	C		24		всех	IV

85 с

40

Всес / V

Всього пронумеровано дерев: 85 (вісімдесят п'ять)

Нумерацію і переліс провели:

(посада) старший майстер

(посада) старший майстер

(посада) помічник лісничого

(посада) майстер лісу

05.11.2021

19 грудня 2021 року



І. С. Абраменко

О. Р. Сорока

В. А. Гневуш

ЛИСТ ВИДОМОСТІ ДЕРЕВ. для вибіркової санітарної рубки

Ж. смирська

Лісництво Житомирської області

Лісництво № 51

12/1

Лісництво № 10,0

Порядковий номер дерева	Висота	Вік	Стан	Висота	Вік	Стан
1	С	32		висх	IV	
2	С	28		сухой	V	
3	С	24		висх	IV	
4	С	24		сухой	V	
5	С	28		висх	IV	
6	С	32		висх	IV	
7	С	24		висх	IV	
8	С	28		сухой	V	
9	С	28		висх	IV	
10	С	24		сухой	VI	
11	С	24		висх	IV	
12	С	28		сухой	VI	
13	С	28		висх	IV	
14	С	24		сухой	VI	
15	С	24		висх	IV	
16	С	24		сухой	V	
17	С	24		висх	IV	
18	С	28		сухой	V	
19	С	24		висх	IV	
20	С	32		сухой	V	
21	С	28		висх	IV	
22	С	24		висх	IV	
23	С	24		сухой	V	
24	С	24		сухой	V	
25	С	24		висх	IV	
26	С	24		сухой	V	
27	С	32		висх	IV	
28	С	32		сухой	V	
29	С	32		висх	IV	
30	С	24		висх	IV	
31	С	24		сухой	V	
32	С	24		сухой	V	
33	С	28		висх	IV	
34	С	24		сухой	VI	
35	С	24		сухой	VI	
36	С	24		висх	V	
37	С	32		сухой	V	
38	С	28		висх	V	
39	С	24		сухой	VI	
40	С	24		висх	IV	
41	С	32		сухой	VI	
42	С	32		висх	IV	

Порядковий номер дерева	Висота	Вік	Стан	Висота	Вік	Стан
43	С	24		сухой	V	
44	С	24		висх	IV	
45	С	24		сухой	V	
46	С	28		висх	IV	
47	С	32		сухой	V	
48	С	24		висх	IV	
49	С	24		сухой	V	
50	С	32		висх	IV	
51	С	24		висх	IV	
52	С	28		сухой	V	
53	С	28		висх	IV	
54	С	24		сухой	V	
55	С	32		сухой	VI	
56	С	24		висх	IV	
57	С	24		сухой	VI	
58	С	28		висх	IV	
59	С	24		сухой	V	
60	С	24		висх	IV	
61	С	32		висх	IV	
62	С	24		сухой	VI	
63	С	24		висх	IV	
64	С	24		сухой	V	
65	С	28		сухой	V	
66	С	24		висх	IV	
67	С	24		сухой	V	
68	С	32		сухой	V	
69	С	28		висх	IV	
70	С	24		висх	IV	
71	С	32		висх	IV	
72	С	24		сухой	IV	
73	С	24		висх	IV	
74	С	28		сухой	V	
75	С	28		сухой	V	
76	С	28		висх	IV	
77	С	28		сухой	VI	
78	С	24		висх	IV	
79	С	32		висх	IV	
80	С	24		висх	IV	
81	С	28		висх	IV	
82	С	24		сухой	IV	
83	С	24		висх	IV	
84	С	24		сухой	IV	

85	С		24	Всех IV
86	С		24	сухой VI
87	С	24		Всех IV
88	С		24	сухой V
89	С		24	сухой V
90	С	32		Всех IV
91	С		32	сухой VI
92	С		24	Всех IV
93	С		24	сухой V
94	С	24		Всех IV
95	С		24	сухой V
96	С		24	Всех IV
97	С	32		Всех IV
98	С		32	Всех IV
99	С		28	Всех IV
100	С	28		Всех IV
101	С		28	сухой V
102	С		24	Всех IV
103	С		24	сухой V
104	С	28		Всех IV
105	С		28	сухой V
106	С		24	Всех IV
107	С	24		Всех IV
108	С		24	сухой VI
109	С		24	Всех IV
110	С		28	сухой V
111	С	32		Всех IV
112	С		28	Всех V
113	С		24	Всех V
114	С		24	сухой V
115	С	24		Всех IV
116	С		24	сухой V
117	С		32	Всех IV
118	С		24	Всех IV
119	С		24	сухой V
120	С		28	Всех IV
121	С	28		Всех IV
122	С		24	сухой V
123	С		24	Всех IV
124	С		24	сухой V
125	С		24	Всех IV
126	С		28	сухой V
127	С		24	сухой V
128	С	24		Всех IV

129	С		24	сухой V
130	С		24	Всех IV
131	С		32	сухой V
132	С	24		Всех IV
133	С		32	сухой V
134	С		24	Всех IV
135	С		24	сухой V
136	С		24	Всех IV
137	С		28	сухой V
138	С	32		Всех IV
139	С		32	сухой V
140	С		24	Всех IV
141	С		24	сухой V
142	С	24		Всех IV
143	С		28	сухой V
144	С		24	сухой V
145	С		32	сухой V
146	С		24	Всех IV
147	С		32	сухой V
148	С	24		Всех IV
149	С		32	Всех IV
150	С		28	сухой V
151	С		24	Всех IV
152	С		24	сухой V
153	С		24	сухой V
154	С	28		Всех IV
155	С		32	сухой V
156	С		24	Всех IV
157	С		32	сухой V
158	С	24		Всех IV
159	С		24	сухой VI
160	С		28	Всех IV
161	С		24	Всех IV
162	С		24	сухой V
163	С		28	сухой V
164	С		24	Всех IV
165	С		24	сухой V
166	С		24	сухой VI
167	С	24		Всех IV
168	С		32	сухой V
169	С		28	сухой V
170	С	24		Всех IV
171	С		28	сухой VI
172	С		24	Всех IV

Всього пронумеровано деревьев:

нумерацию и перечень произведений.

старший мастер

(посада)

старший мастер

(посада)

старший мастер

(посада)

старший мастер

(посада)

18 січня 2020 року





Абрамченко І. С.

Сорока О. П.

Еневський В. А.

(посада)

(посада)

(посада)

173	С		24	сухой V
174	С	24		виль IV
175	С		28	сухой V
176	С		24	сухой V
177	С	24		виль IV
178	С		28	сухой V
179	С	24		виль IV
180	С		24	сухой V
181	С		32	сухой V
182	С	24		виль IV
183	С		28	сухой V
184	С		24	сухой V
185	С	24		виль IV
186	С		28	сухой V
187	С	28		виль IV
188	С		24	сухой V
189	С	32		виль IV
190	С		24	сухой V
191	С		24	сухой V
192	С	24		виль IV
193	С		32	сухой V
194	С	24		виль IV
195	С		24	сухой V
196	С	32		виль IV
197	С		28	сухой VI
198	С		24	сухой V
199	С	28		виль IV
200	С		24	сухой V
201	С	32		виль IV
202	С		24	сухой V
203	С	32		виль IV
204	С		32	сухой V
205	С		24	сухой V
206	С	24		виль IV
207	С		28	сухой V
208	С	32		виль IV
209	С	24		виль IV
210	С		24	сухой V
211	С		32	сухой V
212	С	32		виль IV
213	С		28	сухой V
214	С		24	сухой V
215	С		32	сухой V
216	С	24		виль IV

217	С		28	виль IV
218	С	24		виль IV
219	С		32	сухой VI
220	С		24	сухой V
221	С	32		виль IV
222	С		28	сухой V
223	С	24		виль IV
224	С		24	сухой V

Всього пронумеровано дерев: 224 (двісті двадцять чотири)

Нумерацію і перелік провели:

старший майстер

(посада)

старший майстер

(посада)

помічник лісничого

(посада)

майстер лісу

(посада)

18 січня 2020 року

О.Ф. Сорока

І.Р. Абрамченко

В.А. Євсєвський

ОПИСАНИЕ РАЙОНА ДЕРЕВ.

в 1914 году (по переписи населения)

Исчислено:

Кв. в 1914 году:

51


14

Длина в 1914 году:

Длина в 1914 году:

0,6

1	C		28	сухой	V
2	C		24	вск	IV
3	C		24	сухой	V
4	C		28	вск	IV
5	C		28	сухой	VI
6	C		24	сухой	V
7	C	28		вск	IV
8	C		36	сухой	V
9	C		24	вск	IV
10	C		24	сухой	VI
11	C		32	вск	IV
12	C	36		вск	IV
13	C		24	сухой	V
14	C		32	вск	IV
15	C	24		вск	IV
16	C		28	сухой	V
17	C		24	вск	IV
18	C		24	сухой	V
19	C		28	вск	IV



Розроблено проєктом архітектури: **19 (дів'ятнадцять)**

Архітектор: **І. Р. Абрамченко**
Технічний керівник:

Розробник: **О. П. Сорокин**
Технічний керівник:

Розробник: **В. А. Євдокимов**
Технічний керівник:

Розробник: **В. А. Євдокимов**
Технічний керівник:

Розробник: **В. А. Євдокимов**
Технічний керівник:

І. Р. Абрамченко
О. П. Сорокин
В. А. Євдокимов

18 січня 2020 року

Нітширсона од

(Автономна Республіка Крим, обл. Рі. Коростинівське МТ)

(найменування власника лісів, постійного лісокористувача)

Внесение

виділ №

4

урочище

ділянка №

площа 0,8

га

[illegible][illegible]

(Автономна Республіка Крим, область)

(найменування власника лісів, постійного лісокористувача)

Вниманіе

4

14

ділянка №

га

[illegible]

(Автономна Республіка Крим, область)

(найменування власника лісів, постійного лісокористувача)

квартал №

Виділ №

ділянка №

площа

ga

[illegible]

Александровский обл

(Автономная Республика Крым, область
Керченская)

(найменування власника лісів, постійного лісокористувача)

Великие (на)

Виділ №

76

ділянка №

площа 22

ga

[illegible]

(Автономна Республіка Крим, область)

(найменування власника лісів, постійного цілокористувача)

Byggt No

ділянка №

площа? Φ

ga

[illegible]

(Автономна Республіка Крим, область)

(найменування власника лісів, постійного лісокористувача)

виділ №

ділянка №

площа

га

[illegible]

(Автономна Республіка Крим, область)

(найменування власника лісів, постійного лісокористувача)

квартал №

Виділ №

урочище

ділянка №

площа 2,6

га

[illegible]

НУМЕРАЦІЙНА ВІДОМІСТЬ ДЕРЕВ, призначених для вибіркової санітарної рубки

Пітмаширська ДБ

(Автономна Республіка Крим, область)

ДБ, Колостелівська ЛП

(найменування власника лісів, постійного лісокористувача)

Лісництво
квартал № *16*

виділ № *30*

урочище

ділянка №

площа *54*

га

Порядковий номер дерева	Порода	Ступінь товщини ствобурів, см			Категорія стану дерева, підстава відбору для рубки
		ділові	напівділові	дров'яні	
1	<i>Білка</i>		24		<i>Білка-4</i>
2	<i>Білка</i>		28		<i>Білка-4</i>
3	<i>Білка</i>			24	<i>Білка-5</i>
4	<i>Білка</i>	24			<i>Білка-4</i>
5	<i>Білка</i>			24	<i>Білка-5</i>
6	<i>Білка</i>		24		<i>Білка-4</i>
7	<i>Білка</i>			24	<i>Білка-5</i>
8	<i>Білка</i>	28			<i>Білка-4</i>
9	<i>Білка</i>			24	<i>Білка-5</i>
10	<i>Білка</i>	32			<i>Білка-4</i>
11	<i>Білка</i>			28	<i>Білка-5</i>
12	<i>Білка</i>		24		<i>Білка-4</i>
13	<i>Білка</i>			28	<i>Білка-5</i>
14	<i>Білка</i>		32		<i>Білка-4</i>
15	<i>Білка</i>	24			<i>Білка-4</i>
16	<i>Білка</i>			24	<i>Білка-5</i>
17	<i>Білка</i>	28			<i>Білка-4</i>
18	<i>Білка</i>		28		<i>Білка-4</i>
19	<i>Білка</i>			24	<i>Білка-6</i>
20	<i>Білка</i>			32	<i>Білка-5</i>
21	<i>Білка</i>			24	<i>Білка-5</i>
22	<i>Білка</i>			28	<i>Білка-5</i>
23	<i>Білка</i>			24	<i>Білка-5</i>
24	<i>Білка</i>	36			<i>Білка-4</i>
25	<i>Білка</i>			24	<i>Білка-5</i>
26	<i>Білка</i>		24		<i>Білка-4</i>
27	<i>Білка</i>			28	<i>Білка-5</i>
28	<i>Білка</i>			24	<i>Білка-5</i>
29	<i>Білка</i>		28		<i>Білка-4</i>
30	<i>Білка</i>	24			<i>Білка-4</i>
31	<i>Білка</i>			24	<i>Білка-6</i>
32	<i>Білка</i>		24		<i>Білка-4</i>
33	<i>Білка</i>			28	<i>Білка-5</i>
34	<i>Білка</i>			24	<i>Білка-5</i>
35	<i>Білка</i>			24	<i>Білка-5</i>
36	<i>Білка</i>		32		<i>Білка-4</i>
37	<i>Білка</i>		24		<i>Білка-4</i>
38	<i>Білка</i>		28		<i>Білка-4</i>
39	<i>Білка</i>			28	<i>Білка-5</i>
40	<i>Білка</i>			24	<i>Білка-5</i>
41	<i>Білка</i>	36			<i>Білка-4</i>
42	<i>Білка</i>			24	<i>Білка-5</i>
43	<i>Білка</i>		24		<i>Білка-4</i>
44	<i>Білка</i>			24	<i>Білка-5</i>
45	<i>Білка</i>	24			<i>Білка-4</i>
46	<i>Білка</i>			24	<i>Білка-5</i>
47	<i>Білка</i>		24		<i>Білка-4</i>
48	<i>Білка</i>			24	<i>Білка-5</i>
49	<i>Білка</i>		24		<i>Білка-4</i>

Порядковий номер дерева	Порода	Ступінь товщини ствобурів, см			Категорія стану дерева, підстава відбору для рубки
		ділові	напівділові	дров'яні	
50	<i>Білка</i>		24		<i>Білка-4</i>
51	<i>Білка</i>		24		<i>Білка-4</i>
52	<i>Білка</i>			28	<i>Білка-5</i>
53	<i>Білка</i>	28			<i>Білка-4</i>
54	<i>Білка</i>		24		<i>Білка-4</i>
55	<i>Білка</i>			24	<i>Білка-6</i>
56	<i>Білка</i>		24		<i>Білка-4</i>
57	<i>Білка</i>	24			<i>Білка-4</i>
58	<i>Білка</i>			24	<i>Білка-5</i>
59	<i>Білка</i>			36	<i>Білка-5</i>

Метаморфозы души

(Автономна Республіка Крим, облас

(найменування власника лісів, постійного лісокористувача)

виділ № 2

урочище _____
ділянка № _____ площа 1,2 га

[illegible]

(Автономна Республіка Крим, область)

(найменування власника лісів, постійного лісокористувача)

дільнка № _____ площа 2,3 га

[illegible]

(Автономна Республіка Крим, область)

(найменування власника лісів, постійного лісокористувача)

виділ № 14

ділянка №

площа 129 га

[illegible]

НУМЕРАЦІЙНА ВІДОМІСТЬ ДЕРЕВ, призначених для вибіркової санітарної рубки

(Автономна Республіка Крим, область)

(найменування власника лісу, постійного лісокористувача)

Виділ №

ділянка №

площа 2,4

ra

[illegible]

НУМЕРАЦІЙНА ВІДОМІСТЬ ДЕРЕВ, призначених для вибіркової санітарної рубки

(Автономна Республіка Крим, область)

(найменування власника лісів, постійного лісокористувача)

Лісництво
квартал №

Високе
20

виділ №

5

урочище

ділянка №

площа

га

Порядковий номер дерева	Порода	Ступінь товщини ствобурів, см			Категорія стану дерева, підстава відбору для рубки
		ділові	напівділові	дров'яні	
1	Сосна	36			Ускладн.-4
2	-11-		24		Уск.-4
3	-11-		28		Уск.-4
4	-11-	40			Уск.-4
5	-11-		24		Уск.-4
6	-11-		28		Уск.-4
7	-11-	24			Уск.-4
8	-11-		24		Уск.-4
9	-11-			24	Уск.-4
10	-11-		36		Уск. посеред.-4
11	-11-		24		Уск.-4
12	-11-			90	Сух.-6
13	-11-		28		Уск.-4
14	-11-		24		Уск.-4
15	-11-	24			Уск.-4
16	-11-			32	Сух.-5
17	-11-			24	Сух.-5
18	-11-		24		Уск.-4
19	-11-		28		Уск.-4
20	-11-		24		Уск.-4
21	-11-	24			Уск. посеред.-4
22	-11-			24	Уск.-4
23	-11-		24		Уск.-4
24	-11-		28		Уск. посеред.-4
25	-11-		24		Уск.-4
26	-11-			24	Сух.-6
27	-11-	24			Уск.-4
28	-11-		24		Уск.-4
29	-11-	28			Уск.-4
30	-11-		24		Уск.-4
31	-11-			24	Сух.-5
32	-11-		28		Уск.-4
33	-11-		24		Уск.-4
34	-11-			28	Сух.-5
35	-11-	24			Уск.-4
36	-11-		24		Уск.-4
37	-11-		28		Уск. посеред.-4
38	-11-		24		Уск.-4
39	-11-	24			Уск.-4
40	-11-			24	Сух.-5
41	-11-		24		Уск.-4
42	-11-			36	Сух.-5
43	-11-		24		Уск.-4
44	-11-		28		Уск.-4
45	-11-	24			Уск.-4
46	-11-			20	Сух.-5
47	-11-		24		Уск.-4
48	-11-	24			Уск. посеред.-4
49	-11-		32		Уск.-4
50	-11-			24	Сух.-5

Порядковий номер дерева	Порода	Ступінь товщини ствобурів, см			Категорія стану дерева, підстава відбору для рубки
		ділові	напівділові	дров'яні	
51	-11-	24			Уск.-4
52	-11-		24		Уск.-4
53	-11-			24	Сух.-5
54	-11-	32			Уск.-4
55	-11-		24		Уск.-4
56	-11-			24	Сух.-6
57	-11-		24		Уск.-4
58	-11-	22			Уск.-4

(Автономна Республіка Крим, область)

(найменування власника лісів, постійного лісокористувача)

ПІСНИЦТВО

портал №

виділ №

✓

урочище

ділянка №

площа 3,3

га

[illegible]

НУМЕРАЦІЙНА ВІДОМІСТЬ ДЕРЕВ, призначених для вибіркової санітарної рубки

Містадирської об.

(Автономна Республіка Крим, область)

Р.Н. Коростинський

(найменування власника лісів, постійного лісокористувача)

Лісництво Ішківське
квартал № 20 виділ № 7

урочище
ділянка № площа 94 га

Порядковий номер дерев	Порода	Ступінь товщини стводів, см			Категорія стану дерев, підстава відбору для рубки
		діляні	напідлітві	дроз'яні	
1	Восня		24		Ускладнене-4
2	Восня	24			Ускладнене-4
3	Восня			24	Ускладнене-5
4	Восня		36		Ускладнене-5
5	Восня		24		Ускладнене-4
6	Восня	24			Ускладнене-4
7	Восня		24		Ускладнене-4
8	Восня			24	Ускладнене-6
9	Восня			24	Ускладнене-5
10	Восня			28	Ускладнене-5
11	Восня		24		Ускладнене-4
12	Восня	40			Ускладнене-4
13	Восня		24		Ускладнене-4
14	Восня			40	Ускладнене-5
15	Восня		24		Ускладнене-4
16	Восня			28	Ускладнене-5
17	Восня		24		Ускладнене-4
18	Восня		28		Ускладнене-4
19	Восня			28	Ускладнене-5
20	Восня	32			Ускладнене-4
21	Восня		24		Ускладнене-4
22	Восня		24		Ускладнене-4
23	Восня	24			Ускладнене-4
24	Восня			24	Ускладнене-6
25	Восня		24		Ускладнене-4
26	Восня		28		Ускладнене-4
27	Восня			24	Ускладнене-5
28	Восня		24		Ускладнене-4
29	Восня			24	Ускладнене-5
30	Восня		24		Ускладнене-4
31	Восня		28		Ускладнене-4
32	Восня		24		Ускладнене-4
33	Восня			24	Ускладнене-5
34	Восня			24	Ускладнене-5
35	Восня		24		Ускладнене-4
36	Восня		24		Ускладнене-4
37	Восня	24			Ускладнене-4
38	Восня		28		Ускладнене-4
39	Восня		24		Ускладнене-4
40	Восня			24	Ускладнене-6
41	Восня			24	Ускладнене-4
42	Восня		24		Ускладнене-4
43	Восня			24	Ускладнене-5
44	Восня		24		Ускладнене-4
45	Восня			28	Ускладнене-5
46	Восня		28		Ускладнене-4
47	Восня		24		Ускладнене-4
48	Восня	24			Ускладнене-4
49	Восня		28		Ускладнене-4
50	Восня		24		Ускладнене-4

Порядковий номер дерев	Порода	Ступінь товщини стводів, см			Категорія стану дерев, підстава відбору для рубки
		діляні	напідлітві	дроз'яні	
51	Восня			24	Ускладнене-5
52	Восня	28			Ускладнене-4
53	Восня			24	Ускладнене-5
54	Восня		32		Ускладнене-4
55	Восня			24	Ускладнене-5
56	Восня	28			Ускладнене-4
57	Восня			24	Ускладнене-5
58	Восня	28			Ускладнене-4
59	Восня			24	Ускладнене-5
60	Восня			32	Ускладнене-5
61	Восня	36			Ускладнене-4
62	Восня			32	Ускладнене-5
63	Восня			24	Ускладнене-5
64	Восня			28	Ускладнене-5
65	Восня	24			Ускладнене-4
66	Восня			24	Ускладнене-5
67	Восня		36		Ускладнене-4
68	Восня		32		Ускладнене-4
69	Восня			24	Ускладнене-6
70	Восня	28			Ускладнене-4
71	Восня			32	Ускладнене-5
72	Восня		24		Ускладнене-4
73	Восня			24	Ускладнене-5
74	Восня			28	Ускладнене-5
75	Восня	24			Ускладнене-4
76	Восня			28	Ускладнене-5
77	Восня		24		Ускладнене-4
78	Восня			28	Ускладнене-5
79	Восня		28		Ускладнене-4

(Автономна Республіка Крим, область)

(найменування власника лісів, постійного лісокористувача)

виділ № 3-1

ділянка №

площа 1,0

га

[illegible]

Нестерова обл.

(Автономна Республіка Крим, область)
В.І. Коростілевська П
(найменування власника лісу, постійного лісокористувача)

(найменування власника лісів, постійного лісокористувача)

Римские

виділ № 12

ділянка №

площа 1,7

ra

[illegible]

Местасеерсва од

(Автономна Республіка Крим, область)

(Автономна Република Српска, област)
Др. Ђорђевић, св. 19

(наміснення впадики з ісів, постійного підкорювача)

Всесоюзне

29

Example 10

6

B10-0418

CHANGE NO

площа 0,2

га

[illegible]

Митрополитская сд

В.А. Карастинский

(найменування власника діляв, постійного лісокористувача)

56.171 N2 *ab*

площа 0,4

[illegible]

Наставник сема оди

(Автономна Республіка Крим, область)
Кр. Коростинське СТ

(найменування власника лісів, постійного лісокористувача)

квартал №

Виділ №

ділянка №

площа

га

[illegible]

Местами сох. об.

№ 4 Жердотимовские ЛТ 9

(найменування впащника лісів, постійного лісокористувача)

Виктор

56

77

дѣтянка №

0,8

7a

[illegible]

Металлерсони ав.

(Автономна Республіка Крим, обласний центр)

(найменування власника лісів, постійного лісокористувача)

Введение

56

29

ділянка №

ga

[illegible]

Пестовски од

Д. Коростелевский ПД

(найменування власника лісів, постійного лісокористувача)

И все же

57

EMOIN NS

4

9704416

40794-62 Ng

площа

13

га

Порядковый номер дерева	Порода	Ступень товарности стволы, см			Категория использования дерева, пиломатериала или бруса
		длины	сечения	толщины	
1	Осеск			24	Сухоскн-5
2	-11-			40	Сух-5
3	-11-			44	Сух-5
4	-11-			24	Сух-6
5	-11-			48	Сух-5
6	-11- дс				Сухоскн-4
7	-11-			32	Сух-5
8	-11-		дс		Сух-4
9	-11-			28	Сух-5
10	-11- дс				Сух-4
11	-11- 44				Сух-4
12	-11- дс		дс		Сух-4
13	-11- 32				Сух-4
14	-11- 32				Сух-4
15	-11- 36				Сух-4
16	-11- дс			24	Сух-5
17	-11- дс				Сухоскн-4
18	-11- 32				Сух-4
19	-11- 28				Сух-4
20	-11- 36			36	Сух-5
21	-11- 40				Сухоскн-4
22	-11- дс			24	Сух-5
23	-11- 28		дс		Сух-4
24	-11- дс				Сух-4

[illegible]

(Автономна Республіка Крим, область)

(найменування власника лісів, постійного лісокористувача)

квартал №

виділ №

урочище

ділянка №

площа

га

[illegible]

Исследования оле

(Автономна Республіка Крим, область)

(Автономна Республіка Крим, область)

(найменування власника лісів, постійного лісокористувача)

Удостоверение

виділ № 9

урочище

ділянка №

площа 2,2

[illegible][illegible]

НУМЕРАЦІЙНА ВІДОМІСТЬ ДЕРЕВ,
призначених для вибіркової санітарної рубки

Митасурине обр
(Автономна Республіка Крим, область)
ДБ „Козьомитишине обр“
(найменування власника лісів, постійного лісокорис

Лісництво Коропчишів урочище Осередок
квартал № 4 виділ № 21 ділянка № _____ площа 5,0 гектарів

[illegible]

Порядковий номер дерева	Порода	Ступінь товщини стовбурів, сантиметрів			Категорія стану дерева, підстава відбору для рубки	Порядковий номер дерева	Порода	Ступінь товщини стовбурів, сантиметрів			Категорія стану дерева, підстава відбору для рубки
		ділові	напівділові	дров'яні				ділові	напівділові	дров'яні	
81	C	28			IV Сиріжка	121					
82	C	36			IV Чихомля	122					
83	C			24	VI суха	123					
84	C			32	VI Рубка	124					
85	C	28			IV Чихомля	125					
86	C			36	VI суха	126					
87	C			28	VI Рубка	127					
88	C			36	VI суха	128					
89	C	32			IV Чихомля	129					
90	C			32	VI безверха	130					
91	C			24	VI Рубка	131					
92	C	32			IV Сиріжка	132					
93	C			32	VI безверха	133					
94	C	28			IV Сиріжка	134					
95	C	36			IV Чихомля	135					
96	C			28	VI суха	136					
97	C			32	VI Рубка	137					
98	C	24			IV Чихомля	138					
99	C			44	VI суха	139					
100	C			28	VI Рубка	140					
101	C	36			IV Сиріжка	141					
102	C			28	VI суха	142					
103	C	28			IV Пір'яний	143					
104	C			32	VI суха	144					
105	C		28		IV Чихомля	145					
106	C	32			IV Пір'яний	146					
107	C			24	VI безверха	147					
108	C	36			IV Сиріжка	148					
109	C			28	VI Рубка	149					
110	C	28			IV Чихомля	150					
111	C			32	VI суха	151					
112	C	36			IV Чихомля	152					
113	C			24	VI Рубка	153					
114	C	28			IV Сиріжка	154					
115	C			36	VI суха	155					
116						156					
117						157					
118						158					
119						159					
120						160					

Всього пронумеровано дерев: 115 - (сто п'ятнадцять дерев)
(кількість словами)

Нумерацію і перелік провели:

ет/м
(посада)
м/п.
(посада)
м/п.
(посада)

[Підпис]
(підпис)
[Підпис]
(підпис)
[Підпис]
(підпис)

Ситобко с.м.
(ініціали та прізвище)
Лазарів р.в.
(ініціали та прізвище)
Согон т.с.
(ініціали та прізвище)

НУМЕРАЦІЙНА ВІДОМІСТЬ ДЕРЕВ, призначених для вибіркової санітарної рубки

Митомирська обл.

(Автономна Республіка Крим, область)

ДП "Коростинівський ЛР"

(найменування власника лісів, постійного лісокористувача)

Лісництво Коростинівський хурочище Осиковий наліс
квартал № 4 виділ № 31 ділянка № _____ площа 1,80 гектарів

Порядковий номер дерева	Порода	Ступінь товщини стовбурів, сантиметрів			Категорія стану дерева, підстава відбору для рубки	Порядковий номер дерева	Порода	Ступінь товщини стовбурів, сантиметрів			Категорія стану дерева, підстава відбору для рубки
		ділові	напівділові	дров'яні				ділові	напівділові	дров'яні	
1	С			36	VI суха	41	С				
2	С	48			IV суха	42	С	32		36	VI рубка
3	С	32			IV суха	43	С				IV суха
4	С			40	VI рубка	44	С			40	VI суха
5	Д			24	VI суха	45	Д			44	VI рубка
6	С	40			IV суха	46				24	VI суха
7	С			44	VI суха	47					VI суха
8	С			32	VI суха	48					
9	С			48	VI рубка	49					
10	С	28			IV суха	50					
11	С					51					
12	С			36	VI рубка	52					
13	С			44	VI суха	53					
14	С	36			IV суха	54					
15	С		40		IV суха	55					
16	Д			28	VI безверш	56					
17	С			36	VI суха	57					
18	С	40			IV рубка	58					
19	С			32	VI рубка	59					
20	С	40			IV рубка	60					
21	С	36			IV рубка	61					
22	С			28	VI суха	62					
23	С			40	VI рубка	63					
24	С	44			IV рубка	64					
25	Д			32	VI суха	65					
26	С			36	VI рубка	66					
27	С	36		44	VI суха	67					
28	С			32	VI суха	68					
29	С	48			IV рубка	69					
30	С	32			IV рубка	70					
31	С			40	VI рубка	71					
32	Д			24	VI суха	72					
33	С	40			IV рубка	73					
34	С		36		IV суха	74					
35	С			32	VI рубка	75					
36	С			44	VI суха	76					
37	С	36			IV рубка	77					
38	Д			28	VI суха	78					
39	С			40	VI рубка	79					
40	С	44			IV рубка	80					

Порядковий номер дерева	Порода	Ступінь товщини стовбурів, сантиметрів			Категорія стану дерева, підстава відбору для рубки	Порядковий номер дерева	Порода	Ступінь товщини стовбурів, сантиметрів			Категорія стану дерева, підстава відбору для рубки
		ділові	напівділові	дров'яні				ділові	напівділові	дров'яні	
81						121					
82						122					
83						123					
84						124					
85						125					
86						126					
87						127					
88						128					
89						129					
90						130					
91						131					
92						132					
93						133					
94						134					
95						135					
96						136					
97						137					
98						138					
99						139					
100						140					
101						141					
102						142					
103						143					
104						144					
105						145					
106						146					
107						147					
108						148					
109						149					
110						150					
111						151					
112						152					
113						153					
114						154					
115						155					
116						156					
117						157					
118						158					
119						159					
120						160					

Всього пронумеровано дерев: 45 - (сорок п'ять дерев)
(кількість словами)

Нумерацію і перелік провели:

ст/м
(посада)
м/п
(посада)
м/п
(посада)

[підпис]
(підпис)
[підпис]
(підпис)
[підпис]
(підпис)

Семіно С.А.
(ініціали та прізвище)
Лазарев Р.В.
(ініціали та прізвище)
Солон. Т.С.
(ініціали та прізвище)

НУМЕРАЦІЙНА ВІДОМІСТЬ ДЕРЕВ, призначених для вибіркової санітарної рубки

Митюширьно обн

(Автономна Республіка Крим, область)

ДП, Коростинський тр:

(найменування власника лісів, постійного лісокористувача)

Лісництво Боросинишівське урочище Деконий цвинь
квартал № 5 виділ № 32 ділянка № 1 площа 2,80 гектарів

[illegible]

Порядковий номер дерева	Порода	Ступінь товщини стовбурів, сантиметрів			Категорія стану дерева, підстава відбору для рубки	Порядковий номер дерева	Порода	Ступінь товщини стовбурів, сантиметрів			Категорія стану дерева, підстава відбору для рубки
		ділові	напівділові	дров'яні				ділові	напівділові	дров'яні	
81	C	36			IV Чистого	121					
82	C			28	VI Суха	122					
83	C	32			IV Чистого	123					
84	C	40			IV Діф. кор. см.	124					
85	Ф			36	V Діф. кор. см.	125					
86	C			28	VI Суха	126					
87	C		32		V Чистого	127					
88	C	28			IV Чистого	128					
89	C			36	III Суха	129					
90	C	36			IV Чистого	130					
91						131					
92						132					
93						133					
94						134					
95						135					
96						136					
97						137					
98						138					
99						139					
100						140					
101						141					
102						142					
103						143					
104						144					
105						145					
106						146					
107						147					
108						148					
109						149					
110						150					
111						151					
112						152					
113						153					
114						154					
115						155					
116						156					
117						157					
118						158					
119						159					
120						160					

Всього пронумеровано дерев: 90- / дев'яносто дерев /
(кількість словами)

Нумерацію і перелік провели:

ст/м
(посада)
м/р.
(посада)
м/р.
(посада)

[підпис]
(підпис)
[підпис]
(підпис)
[підпис]
(підпис)

Ситко І. С.
(ініціали та прізвище)
Согон Т. С.
(ініціали та прізвище)
Решетко В. В.
(ініціали та прізвище)

НУМЕРАЦІЙНА ВІДОМІСТЬ ДЕРЕВ, призначених для вибіркової санітарної рубки

(Автономна Республіка Крим, область)

(найменування власника лісів, постійного лісокористувача)

Лісництво
квартал № 7

виділ № 8

ділянка № 1

площа 1,50 га

Порядковий номер дерева	Порода	Ступінь товщини стовбурів, см			Категорія стану дерева, підстава відбору для рубки
		ділові	напівділові	дров'яні	
1	Д			24	VI сучий
2	Д	32		36	IV Чечколого
3	Д			44	VI сучий
4	Д			40	VI сучий
5	Д			28	VI безверхий
6	Д	40		14	IV сучий
7	Д			48	VI сучий
8	Д			24	VI безверхий
9	Д		40	36	IV Чечколого
10	Д			32	VI сучий
11	Д	44		28	VI сучий
12	Д			24	VI сучий
13	Д			48	VI Чечколого
14	Д			32	VI сучий
15	Д			36	IV Чечколого
16	Д			36	VI сучий
17	Д			32	VI сучий
18	Д	36		36	IV Чечколого
19	Д			36	VI сучий
20	Д			32	VI сучий
21	Д			24	VI сучий
22	Д			40	VI сучий
23	Д	48		28	VI сучий
24	Д			24	VI сучий
25	Д			48	VI Чечколого
26	Д			36	VI сучий
27	Д			40	VI сучий
28	Д	40		24	IV Чечколого
29	Д			36	VI сучий
30	Д			52	VI сучий
31	Д			28	VI безверхий
32	Д	48		36	VI сучий
33	Д			24	IV Чечколого
34	Д			24	VI сучий
35	Д			24	VI сучий
36	Д			24	VI сучий
37	Д			24	VI сучий
38	Д			24	VI сучий
39	Д			24	VI сучий
40	Д			24	VI сучий
41	Д			24	VI сучий
42	Д			24	VI сучий
43	Д			24	VI сучий
44	Д			24	VI сучий
45	Д			24	VI сучий
46	Д			24	VI сучий
47	Д			24	VI сучий
48	Д			24	VI сучий
49	Д			24	VI сучий
50	Д			24	VI сучий

Порядковий номер дерева	Порода	Ступінь товщини стовбурів, см			Категорія стану дерева, підстава відбору для рубки
		ділові	напівділові	дров'яні	
51					
52					
53					
54					
55					
56					
57					
58					
59					
60					
61					
62					
63					
64					
65					
66					
67					
68					
69					
70					
71					
72					
73					
74					
75					
76					
77					
78					
79					
80					
81					
82					
83					
84					
85					
86					
87					
88					
89					
90					
91					
92					
93					
94					
95					
96					
97					
98					
99					
100					

НУМЕРАЦІЙНА ВІДОМІСТЬ ДЕРЕВ, призначених для вибіркової санітарної рубки

(Автономна Республіка Крим, область)

(найменування власника лісів, постійного лісокористувача)

Лісництво
квартал №

виділ №

ділянка №

площа га

Порядковий номер дерева	Порода	Ступінь товщини стовбура, см			Категорія стану дерева, підстава відбору для рубки
		ділові	напілділові	дров'яні	
1	Д			44	ІІІ сухий
2	Д	36		24	ІІІ сухий
3	Д			44	ІІІ сухий
4	Д	32		40	ІІІ сухий
5	Д			24	ІІІ сухий
6	Д	40		52	ІІІ сухий
7	Д			36	ІІІ сухий
8	Д			44	ІІІ сухий
9	Д	40		40	ІІІ сухий
10	Д			24	ІІІ сухий
11	Д			40	ІІІ сухий
12	Д			24	ІІІ сухий
13	Д			40	ІІІ сухий
14	Д	32		44	ІІІ сухий
15	Д			32	ІІІ сухий
16	Д	36		40	ІІІ сухий
17	Д			40	ІІІ сухий
18	Д			44	ІІІ сухий
19	Д			40	ІІІ сухий
20	Д			44	ІІІ сухий
21	Д			32	ІІІ сухий
22	Д				
23	Д				
24	Д				
25	Д				
26	Д				
27	Д				
28	Д				
29	Д				
30	Д				
31	Д				
32	Д				
33	Д				
34	Д				
35	Д				
36	Д				
37	Д				
38	Д				
39	Д				
40	Д				
41	Д				
42	Д				
43	Д				
44	Д				
45	Д				
46	Д				
47	Д				
48	Д				
49	Д				
50	Д				

Порядковий номер дерева	Порода	Ступінь товщини стовбура, см			Категорія стану дерева, підстава відбору для рубки
		ділові	напілділові	дров'яні	
51					
52					
53					
54					
55					
56					
57					
58					
59					
60					
61					
62					
63					
64					
65					
66					
67					
68					
69					
70					
71					
72					
73					
74					
75					
76					
77					
78					
79					
80					
81					
82					
83					
84					
85					
86					
87					
88					
89					
90					
91					
92					
93					
94					
95					
96					
97					
98					
99					
100					

НУМЕРАЦІЙНА ВІДОМІСТЬ ДЕРЕВ, призначених для вибіркової санітарної рубки

(Автономна Республіка Крим, область)

(найменування власника лісів, постійного лісокористувача)

Лісництво
квартал №

виділ №

урочище
ділянка №

площа га

Порядковий номер дерева	Порода	Ступінь товщини стовбурів, см			Категорія стану дерева, підстава вибірку для рубки
		ділові	напідлісові	дров'яні	
1	Ф			48	VI сучий
2	С	44			IV сучий
3	С			40	IV сучий
4	С			24	VI сучий
5	С			44	VI сучий
6	С			32	VI сучий
7	С	40			IV сучий
8	С			36	IV сучий
9	С			48	IV сучий
10	С			40	IV сучий
11	С	36			IV сучий
12	С			28	VI сучий
13	С			32	IV сучий
14	С	44			IV сучий
15	С			36	IV сучий
16	С			28	VI сучий
17	С			40	IV сучий
18	С			36	VI сучий
19	С	40			IV сучий
20	С			44	IV сучий
21	С			24	VI сучий
22	С			48	IV сучий
23	С	44			IV сучий
24	С			28	VI сучий
25	С			40	IV сучий
26	С		36		IV сучий
27	С			44	IV сучий
28	С			32	VI сучий
29	С			52	VI сучий
30	С	36			IV сучий
31	С			40	VI сучий
32	С			44	VI сучий
33	С			32	VI сучий
34	С	40			IV сучий
35	С			40	IV сучий
36	С			52	VI сучий
37	С			24	VI сучий
38	С			40	IV сучий
39	С			32	VI сучий
40	С			40	IV сучий
41	С			28	VI сучий
42	С	36			IV сучий
43	С			44	IV сучий
44	С			40	IV сучий
45	С	44			IV сучий
46	С			24	VI сучий
47	С			44	VI сучий
48	С			32	VI сучий
49	С			24	VI сучий
50	С			44	IV сучий

Порядковий номер дерева	Порода	Ступінь товщини стовбурів, см			Категорія стану дерева, підстава вибірку для рубки
		ділові	напідлісові	дров'яні	
51	С	48			IV сучий
52	С			28	VI сучий
53	С			48	IV сучий
54	С			32	IV сучий
55	С	40			IV сучий
56	С			40	IV сучий
57	С			36	IV сучий
58	С	48			IV сучий
59	С			24	VI сучий
60	С			40	IV сучий
61	С	40			IV сучий
62	С			44	IV сучий
63	С			48	IV сучий
64	С				
65	С				
66	С				
67	С				
68	С				
69	С				
70	С				
71	С				
72	С				
73	С				
74	С				
75	С				
76	С				
77	С				
78	С				
79	С				
80	С				
81	С				
82	С				
83	С				
84	С				
85	С				
86	С				
87	С				
88	С				
89	С				
90	С				
91	С				
92	С				
93	С				
94	С				
95	С				
96	С				
97	С				
98	С				
99	С				
100	С				

НУМЕРАЦІЙНА ВІДОМІСТЬ ДЕРЕВ, призначених для вибіркової санітарної рубки

Митомурська

(Автономна Республіка Крим, область)

ДБ, Коростинівська ДР

(найменування власника лісів, постійного лісокористувача)

Лісництво

квартал № *3*

виділ № *33*

урочище *Осередний могол*

ділянка №

площа *2,70*

га

Порядковий номер дерева	Порода	Ступінь товщини стовбурів, см			Категорія стану дерева, підстава вибіркової рубки
		ділові	напілділові	дров'яні	
1	<i>С</i>			<i>32</i>	<i>IV сухий</i>
2	<i>С</i>	<i>40</i>			<i>IV сухий</i>
3	<i>С</i>			<i>36</i>	<i>VI сухий</i>
4	<i>С</i>			<i>28</i>	<i>VI сухий</i>
5	<i>С</i>	<i>44</i>			<i>IV сухий</i>
6	<i>С</i>			<i>32</i>	<i>VI сухий</i>
7	<i>С</i>			<i>48</i>	<i>VI сухий</i>
8	<i>С</i>			<i>24</i>	<i>VI сухий</i>
9	<i>С</i>			<i>40</i>	<i>VI сухий</i>
10	<i>С</i>	<i>40</i>			<i>IV сухий</i>
11	<i>С</i>			<i>44</i>	<i>VI сухий</i>
12	<i>С</i>			<i>28</i>	<i>VI сухий</i>
13	<i>С</i>	<i>48</i>			<i>IV сухий</i>
14	<i>С</i>			<i>36</i>	<i>VI сухий</i>
15	<i>С</i>	<i>44</i>			<i>IV сухий</i>
16	<i>С</i>			<i>28</i>	<i>VI сухий</i>
17	<i>С</i>			<i>44</i>	<i>VI сухий</i>
18	<i>С</i>	<i>32</i>			<i>IV сухий</i>
19	<i>С</i>			<i>48</i>	<i>VI сухий</i>
20	<i>С</i>			<i>44</i>	<i>IV сухий</i>
21	<i>С</i>			<i>40</i>	<i>VI сухий</i>
22	<i>С</i>	<i>48</i>			<i>IV сухий</i>
23	<i>С</i>			<i>32</i>	<i>VI сухий</i>
24	<i>С</i>	<i>40</i>			<i>IV сухий</i>
25	<i>С</i>			<i>36</i>	<i>VI сухий</i>
26	<i>С</i>			<i>48</i>	<i>VI сухий</i>
27	<i>С</i>			<i>36</i>	<i>VI сухий</i>
28	<i>С</i>	<i>44</i>			<i>IV сухий</i>
29	<i>С</i>			<i>40</i>	<i>VI сухий</i>
30	<i>С</i>	<i>32</i>			<i>IV сухий</i>
31	<i>С</i>			<i>44</i>	<i>VI сухий</i>
32	<i>С</i>	<i>48</i>			<i>IV сухий</i>
33	<i>С</i>			<i>24</i>	<i>VI сухий</i>
34	<i>С</i>			<i>48</i>	<i>VI сухий</i>
35	<i>С</i>	<i>32</i>			<i>IV сухий</i>
36	<i>С</i>			<i>44</i>	<i>VI сухий</i>
37	<i>С</i>	<i>36</i>			<i>IV сухий</i>
38	<i>С</i>			<i>44</i>	<i>VI сухий</i>
39	<i>С</i>			<i>52</i>	<i>VI сухий</i>
40	<i>С</i>			<i>40</i>	<i>VI сухий</i>
41	<i>С</i>	<i>40</i>			<i>IV сухий</i>
42	<i>С</i>			<i>48</i>	<i>VI сухий</i>
43	<i>С</i>			<i>32</i>	<i>VI сухий</i>
44	<i>С</i>	<i>44</i>			<i>IV сухий</i>
45	<i>С</i>			<i>24</i>	<i>VI сухий</i>
46	<i>С</i>				
47	<i>С</i>				
48	<i>С</i>				

Порядковий номер дерева	Порода	Ступінь товщини стовбурів, см			Категорія стану дерева, підстава вибіркової рубки
		ділові	напілділові	дров'яні	
51					
52					
53					
54					
55					
56					
57					
58					
59					
60					
61					
62					
63					
64					
65					
66					
67					
68					
69					
70					
71					
72					
73					
74					
75					
76					
77					
78					
79					
80					
81					
82					
83					
84					
85					
86					
87					
88					
89					
90					
91					
92					
93					
94					
95					
96					
97					
98					
99					
100					

НУМЕРАЦІЙНА ВІДОМІСТЬ ДЕРЕВ, призначених для вибіркової санітарної рубки

Митишинська обл.
(Автономна Республіка Крим, область)
ДН "Коростинівське ЛР"
(найменування власника лісів, постійного лісокористувача)

Лісництво Коростинівське урочище Основний масив
квартал № 12 виділ № 4 ділянка № 1 площа 50 гектарів

Порядковий номер дерева	Порода	Ступінь товщини стовбурів, сантиметрів			Категорія стану дерева, підстава відбору для рубки	Порядковий номер дерева	Порода	Ступінь товщини стовбурів, сантиметрів			Категорія стану дерева, підстава відбору для рубки
		ділові	напівділові	дров'яні				ділові	напівділові	дров'яні	
1	С			24	VI Губка	41	С	28			IV Сиріжка
2	С	28			IV Чижикова	42	С			24	VI Суха
3	С			32	VI Суха	43	С			36	VI Безсерка
4	С		24		V Чижикова	44	С			28	VI Губка
5	С	32			IV Сиріжка	45	С	24			IV Сиріжка
6	С			28	VI Губка	46	С			36	VI Губка
7	С			24	VI Суха	47	С			28	VI Суха
8	С			36	VI Губка	48	С	36			IV Сиріжка
9	С	24			IV Чижикова	49	С			24	VI Губка
10	С			32	VI Суха	50	С			36	VI Суха
11	С	32			IV Чижикова	51	С			32	VI Губка
12	С			24	VI Губка	52	С	24			IV Суха
13	С			36	VI Безсерка	53	С			36	VI Губка
14	С			28	VI Суха	54	С			32	VI Суха
15	С	24			IV Сиріжка	55	С			24	VI Безсерка
16	С			32	VI Губка	56	С	28			IV Чижикова
17	С			40	VI Суха	57	С		24		V Чижикова
18	С			24	VI Безсерка	58	С			28	VI Суха
19	С	28			IV Сиріжка	59	С			36	VI Безсерка
20	С			36	VI Безсерка	60	С			24	VI Суха
21	С			24	VI Губка	61	С	24			IV Чижикова
22	С	32			IV Чижикова	62	С			28	VI Суха
23	С			28	VI Суха	63	С			36	VI Безсерка
24	С	24			IV Безсерка	64	С			24	VI Губка
25	С			32	VI Губка	65	С	28			IV Сиріжка
26	С			28	VI Суха	66	С			32	VI Суха
27	С			24	VI Губка	67	С			24	VI Губка
28	С	28			IV Безсерка	68	С	24			IV Сиріжка
29	С			32	VI Губка	69	С			32	VI Суха
30	С	36			IV Чижикова	70	С			36	VI Губка
31	С			24	VI Суха	71	С			24	VI Суха
32	С			36	VI Губка	72	С	36			IV Безсерка
33	С	24			IV Чижикова	73	С			28	VI Губка
34	С			28	VI Губка	74	С			32	VI Суха
35	С			32	VI Суха	75	С	24			IV Чижикова
36	С			24	VI Губка	76	С			36	VI Губка
37	С			36	VI Суха	77	С			24	VI Суха
38	С			28	VI Суха	78	С			36	VI Губка
39	С	28			IV Чижикова	79	С			28	VI Суха
40	С			32	VI Суха	80	С			32	VI Губка

Порядковий номер дерева	Порода	Ступінь товщини стовбурів, сантиметрів			Категорія стану дерева, підстава відбору для рубки	Порядковий номер дерева	Порода	Ступінь товщини стовбурів, сантиметрів			Категорія стану дерева, підстава відбору для рубки
		ділові	напівділові	дров'яні				ділові	напівділові	дров'яні	
81	С			28	IV суха	121	С			28	VI суха
82	С	24			IV Чижок	122	С	24			IV Чижок
83	С	32			IV Сирілка	123	С			36	VI Рубка
84	С			32	VI Рубка	124	С			24	VI Суха
85	С			24	VI Суха	125	С	32			IV Чижок
86	С	28			IV Чижок	126	С			28	VI Рубка
87	С			24	VI Рубка	127	С	24			IV Сирілка
88	С			32	VI Суха	128	С			32	VI Суха
89	С	24			IV Сирілка	129	С			24	VI Рубка
90	С			28	VI Рубка	130	С			40	VI Суха
91	С			32	VI Суха	131	С			24	VI Суха
92	С	28			IV Сирілка	132	С	28			IV Чижок
93	С			24	VI Суха	133	С	32			IV Рубка
94	С	32			IV Суха	134	С			24	VI Рубка
95	С			28	VI Рубка	135	С			36	VI Суха
96	С			32	VI Суха	136	С	24			IV Чижок
97	С	24			IV Рубка	137	С			28	VI Суха
98	С	32			IV Чижок	138	С	32			IV Чижок
99	С			24	VI Рубка	139	С			24	VI Суха
100	С			40	VI Суха	140	С	28			IV Чижок
101	С	24			IV Чижок	141	С			28	VI Суха
102	С			32	VI Рубка	142	С			32	VI Рубка
103	С			24	VI Суха	143	С	24			IV Сирілка
104	С	36			IV Чижок	144	С			28	VI Рубка
105	С	24			IV Сирілка	145	С	32			IV Сирілка
106	С			28	VI Суха	146	С			24	VI Рубка
107	С	28			IV Чижок	147	С	28			IV Чижок
108	С			24	VI Рубка	148	С			28	VI Суха
109	С	32			IV Рубка	149	С			32	VI Рубка
110	С	28			IV Сирілка	150	С	24			IV Рубка
111	С			24	VI Суха	151	С		36		IV Рубка
112	С			28	VI Суха	152	С	32			IV Чижок
113	С	24			IV Чижок	153	С			24	VI Суха
114	С	32			IV Сирілка	154	С	32			IV Рубка
115	С			24	VI Рубка	155	С			28	VI Суха
116	С		28		IV Чижок	156	С	28			IV Рубка
117	С			32	VI Суха	157					
118	С	24			IV Рубка	158					
119	С			28	VI Рубка	159					
120	С			24	VI Суха	160					

Всього пронумеровано дерев: 156 (Сто п'ятдесят шість дерев)
(кількість словами)

Нумерацію і перелік провели:

от/ш
(посада)
ш/п
(посада)
ш/п
(посада)

[підпис]
(підпис)
[підпис]
(підпис)
[підпис]
(підпис)

Ситко І. С.
(ініціали та прізвище)
Митченко В. П.
(ініціали та прізвище)
Савен Т. С.
(ініціали та прізвище)

НУМЕРАЦІЙНА ВІДОМІСТЬ ДЕРЕВ, призначених для вибіркової санітарної рубки

Житомирська обл.

(Автономна Республіка Крим, область)

ДП "Коростинський лісгосп"
(найменування власника лісів, постійного лісокористувача)

Лісництво Коростинський урочище Осиковий
квартал № 13 виділ № 1 ділянка № _____ площа 5,5 гектарів

Порядковий номер дерева	Порода	Ступінь товщини стовбурів, сантиметрів			Категорія стану дерева, підстава відбору для рубки	Порядковий номер дерева	Порода	Ступінь товщини стовбурів, сантиметрів			Категорія стану дерева, підстава відбору для рубки
		ділові	напівділові	дров'яні				ділові	напівділові	дров'яні	
1	С	36			IV Ущикоюга	41	С				
2	С			24	VI безверха	42	С			32	VI Губка
3	С			44	VI Губка	43	С	36			IV Сиринка
4	С	28			IV П.р.к.ш.	44	С			24	VI суха
5	С			36	VI Губка	45	С			36	VI Губка
6	С			28	VI суха	46	С			40	VI суха
7	С			40	VI Губка	47	С	28			IV Сиринка
8	С	24			IV Ущикоюга	48	С			44	VI Губка
9	С	44			IV П.р.к.ш.	49	С			28	VI суха
10	С			28	VI Губка	50	С	32			IV Ущикоюга
11	С			44	VI суха	51	С	48			IV Сиринка
12	С	32			IV Ущикоюга	52	С			24	VI Губка
13	С			24	VI суха	53	С	36			IV Ущикоюга
14	С	36			IV Сиринка	54	С			32	VI безверха
15	С			32	VI Губка	55	С			36	VI суха
16	С	28			IV Ущикоюга	56	С	24			IV П.р.к.ш.
17	С			32	VI суха	57	С	44			IV Ущикоюга
18	С	40			IV Ущикоюга	58	С			28	VI Губка
19	С			24	VI Губка	59	С			40	VI суха
20	С			40	VI суха	60	С	32			IV Сиринка
21	С	32			IV Сиринка	61	С			28	VI суха
22	С			28	VI суха	62	С			36	VI Губка
23	С	44			IV Ущикоюга	63	С			24	VI суха
24	С			32	VI суха	64	С	36		44	VI суха
25	С	24			IV Сиринка	65	С			32	VI Губка
26	С			40	VI Губка	66	С	28			IV Ущикоюга
27	С			28	VI суха	67	С			36	VI суха
28	С	36			IV Ущикоюга	68	С		32		IV Ущикоюга
29	С			24	VI Губка	69	С			40	VI суха
30	С	44			IV Сиринка	70	С			24	VI Губка
31	С	28			IV Сиринка	71	С	36		44	VI суха
32	С			40	VI Губка	72	С			28	VI безверха
33	С			24	VI суха	73	С			32	VI суха
34	С	36			IV Ущикоюга	74	С	28			IV Ущикоюга
35	С			28	VI суха	75	С			32	VI суха
36	С	32			IV П.р.к.ш.	76	С	44			IV Сиринка
37	С	44			IV Ущикоюга	77	С			24	VI Губка
38	С			24	VI Губка	78	С	36			IV Сиринка
39	С	36			IV Ущикоюга	79	С			32	VI суха
40	С			32	VI суха	80	С	36		36	VI Губка

Порядковий номер дерева	Порода	Ступінь товщини стовбурів, сантиметрів			Категорія стану дерева, підстава відбору для рубки	Порядковий номер дерева	Порода	Ступінь товщини стовбурів, сантиметрів			Категорія стану дерева, підстава відбору для рубки
		ділові	напівділові	дров'яні				ділові	напівділові	дров'яні	
81	С	36			IV піз. нап. ш.	121	С			32	VI суха
82	С			24	VI суха	122	С	28			IV Усхоюго
83	С			36	VI суха	123	С		40		V Усхоюго
84	С	40			IV Усхоюго	124	С			24	VI суха
85	С			28	VI суха	125	С			44	VI суха
86	С			48	VI суха	126	С	36			IV Сиринка
87	С	24			IV Усхоюго	127	С			44	VI суха
88	С			32	VI суха	128	С			28	VI суха
89	С			36	VI суха	129	С	40			IV Сиринка
90	С	44			IV Усхоюго	130	С			32	VI суха
91	С			24	VI суха	131	С			36	VI суха
92	С	36			IV Усхоюго	132	С	24			IV Усхоюго
93	С			44	VI суха	133	С			44	VI суха
94	С			28	VI безверха	134	С			28	VI суха
95	С			40	VI суха	135	С	44			IV Сиринка
96	С	24			IV Сиринка	136	С			24	VI суха
97	С			36	VI суха	137	С	40			IV Усхоюго
98	С			24	VI безверха	138	С			36	VI суха
99	С			32	VI суха	139	С			28	VI суха
100	С			44	VI суха	140	С	40			IV Усхоюго
101	С	28			IV Усхоюго	141	С			24	VI суха
102	С			40	VI суха	142	С	40			IV Сиринка
103	С			24	VI суха	143	С			32	VI суха
104	С			36	VI безверха	144	С			40	VI суха
105	С	40			IV Усхоюго	145	С	28			IV Сиринка
106	С			28	VI суха	146	С			44	VI суха
107	С	44			IV Усхоюго	147	С			24	VI суха
108	С			32	VI суха	148	С			36	VI безверха
109	С	24			IV піз. нап. ш.	149	С			40	VI суха
110	С			36	VI суха	150	С		28		IV Усхоюго
111	С			28	VI суха	151	С	40			IV Сиринка
112	С	40			IV Сиринка	152	С			44	VI суха
113	С			44	VI суха	153	С			28	VI суха
114	С			24	VI суха	154	С	44			IV Усхоюго
115	С			36	VI суха	155					
116	С	40			IV піз. нап. ш.	156					
117	С			28	VI суха	157					
118	С			40	VI суха	158					
119	С	24			IV Усхоюго	159					
120	С			32	VI суха	160					

Всього пронумеровано дерев: 154 - (Сто п'ятдесят чотири дерева)
(кількість словами)

Нумерацію і перелік провели:

ст/м
(посада)
м/п
(посада)
м/п
(посада)

[підпис]
(підпис)
[підпис]
(підпис)
[підпис]
(підпис)

Ситко Р.М.
(ініціали та прізвище)
Ситко Р.М.
(ініціали та прізвище)
Решетко В.В.
(ініціали та прізвище)

НУМЕРАЦІЙНА ВІДОМІСТЬ ДЕРЕВ, призначених для вибіркової санітарної рубки

Нитомерсена обл

(Автономна Республіка Крим, область)

ДН. Коростинівське пгт

(найменування власника лісів, постійного лісокористувача)

Лісництво Коропницьке урочище Осиковий масив
квартал № 13 виділ № 16 ділянка № 1 площа 3,0 гектарів

Порядковий номер дерева	Порода	Ступінь товщини стовбурів, сантиметрів			Категорія стану дерева, підстава відбору для рубки	Порядковий номер дерева	Порода	Ступінь товщини стовбурів, сантиметрів			Категорія стану дерева, підстава відбору для рубки
		ділові	напівділові	дров'яні				ділові	напівділові	дров'яні	
1	C	24			IV чохляк	41	C	40			IV чохляк
2	C			24	VI чохляк	42	C			36	VI чохляк
3	C			28	VI чохляк	43	C			28	VI чохляк
4	C			32	VI чохляк	44	C	36			IV чохляк
5	C	32			IV чохляк	45	C			40	IV чохляк
6	C		36		VI чохляк	46	C		32		VI чохляк
7	C			36	VI чохляк	47	C			28	VI чохляк
8	C	28			IV чохляк	48	C		40		VI чохляк
9	C			24	VI чохляк	49	C			36	VI чохляк
10	C			40	VI чохляк	50	C		32		VI чохляк
11	C	40			IV чохляк	51	C			32	VI чохляк
12	C		36		VI чохляк	52	C		28		VI чохляк
13	C			32	VI чохляк	53	C			36	VI чохляк
14	C	32			IV чохляк	54	C	36			IV чохляк
15	C			36	VI чохляк	55	C		44		IV чохляк
16	C	36			IV чохляк	56	C			36	VI чохляк
17	C	28			IV чохляк	57	C		32		VI чохляк
18	C			36	VI чохляк	58	C			32	VI чохляк
19	C		40		VI чохляк	59	C		28		VI чохляк
20	C	32			IV чохляк	60	C			40	VI чохляк
21	C		32		VI чохляк	61	C			28	VI чохляк
22	C			44	VI чохляк	62	C	40			IV чохляк
23	C	28			IV чохляк	63	C			36	VI чохляк
24	C		36		IV чохляк	64	C		32		VI чохляк
25	C			40	VI чохляк	65	C	28			IV чохляк
26	C	28			IV чохляк	66	C			28	IV чохляк
27	C			32	VI чохляк	67	C		36		VI чохляк
28	C		32		VI чохляк	68	C			40	VI чохляк
29	C	40			IV чохляк	69	C			28	VI чохляк
30	C			36	VI чохляк	70	C	44			IV чохляк
31	C	28			IV чохляк	71	C			36	VI чохляк
32	C			32	VI чохляк	72	C		32		VI чохляк
33	C		36		VI чохляк	73	C			24	VI чохляк
34	C			40	VI чохляк	74	C		36		VI чохляк
35	C	36			IV чохляк	75	C			40	VI чохляк
36	C		32		IV чохляк	76	C		32		VI чохляк
37	C			24	VI чохляк	77	C			28	VI чохляк
38	C		32		VI чохляк	78	C			32	VI чохляк
39	C			36	VI чохляк	79	C		28		VI чохляк
40	C		44		VI чохляк	80	C			44	VI чохляк

Порядковий номер дерева	Порода	Ступінь товщини стовбурів, сантиметрів			Категорія стану дерева, підстава відбору для рубки	Порядковий номер дерева	Порода	Ступінь товщини стовбурів, сантиметрів			Категорія стану дерева, підстава відбору для рубки
		ділові	напівділові	дров'яні				ділові	напівділові	дров'яні	
81	С			32	VI сухості	121					
82	С			28	VI сухості	122					
83	С			40	VI сухості	123					
84	С	32			IV чухає	124					
85	С			28	VI сухості	125					
86	С			36	VI сухості	126					
87	С	32			IV чухає	127					
88	С		40		V чухає	128					
89	С			36	VI сухості	129					
90	С			28	VI сухості	130					
91	С			32	VI сухості	131					
92	С	32			IV чухає	132					
93	С			40	VI сухості	133					
94	С		28		V чухає	134					
95	С			28	VI сухості	135					
96	С			32	VI сухості	136					
97	С	32			IV чухає	137					
98	С			36	VI сухості	138					
99	С		40		V чухає	139					
100	С	32			IV чухає	140					
101	С			32	VI сухості	141					
102	С	32			V чухає	142					
103	С			36	VI сухості	143					
104						144					
105						145					
106						146					
107						147					
108						148					
109						149					
110						150					
111						151					
112						152					
113						153					
114						154					
115						155					
116						156					
117						157					
118						158					
119						159					
120						160					

Всього пронумеровано дерев: 103 (сто три) дерева
(кількість словами)

Нумерацію і перелік провели: 14.01.2019

Г.М.І.
(посада)
Мойстер М.У.
(посада)
Мороз
(посада)

[Підпис]
(підпис)
[Підпис]
(підпис)
[Підпис]
(підпис)

Сітайло С.М.
(ініціали та прізвище)
Менченко Л.П.
(ініціали та прізвище)
Тимошенко Р.М.
(ініціали та прізвище)

**НУМЕРАЦІЙНА ВІДОМІСТЬ ДЕРЕВ,
призначених для вибіркової санітарної рубки**

Митишівське ДП

(Автономна Республіка Крим, область)

ДП "Коростинське ЛП"

(найменування власника лісів, постійного лісокористувача)

Лісництво Коростинське урочище Осередний масив
квартал № 14 виділ № 2 ділянка № _____ площа 2,50 гектарів

Порядковий номер дерева	Порода	Ступінь товщини стовбурів, сантиметрів			Категорія стану дерева, підстава відбору для рубки	Порядковий номер дерева	Порода	Ступінь товщини стовбурів, сантиметрів			Категорія стану дерева, підстава відбору для рубки
		ділові	напівділові	дров'яні				ділові	напівділові	дров'яні	
1	С			32	II рубка	41	С	40			IV Чехомого
2	С	28			IV Сиринка	42	С			28	II Сухе
3	С		36		IV Чехомого	43	С			48	IV Сухе
4	С			40	II рубка	44	С			36	II рубка
5	С			36	II Сухе	45	С	32			IV Чехомого
6	С			28	II рубка	46	С			40	IV Сиринка
7	С			44	II Сухе	47	С			32	II Сухе
8	С	32			IV Чехомого	48	С			36	II рубка
9	С			36	II рубка	49	С	40			IV Чехомого
10	С			40	II Сухе	50	С			24	II рубка
11	С			24	IV Чехомого	51	С	36			IV Сиринка
12	С	36			IV Чехомого	52	С			40	IV Сухе
13	С	44			IV Ліс. кр. с.	53	С			32	II Сухе
14	С			32	II Сухе	54	С			40	IV рубка
15	С	40			IV Чехомого	55	С	28			IV Чехомого
16	С			36	II рубка	56	С			36	II Сухе
17	С	44			IV Чехомого	57	С			44	II рубка
18	С	32			IV Сиринка	58	С			32	II рубка
19	С			36	II рубка	59	С	40			IV Чехомого
20	С			32	II рубка	60	С				IV Сиринка
21	С	44			IV Чехомого	61	С		32		IV Чехомого
22	С			36	II Сухе	62	С	36		36	II рубка
23	С			40	II рубка	63	С				IV Чехомого
24	С	28			IV Ліс. кр. с.	64	С			32	II Сухе
25	С			40	II рубка	65	С				
26	С			32	II Сухе	66	С				
27	С			36	II рубка	67	С				
28	С			40	II Сухе	68	С				
29	С	36			IV Сиринка	69	С				
30	С			28	II Сухе	70	С				
31	С			36	II рубка	71	С				
32	С	40			IV Сиринка	72	С				
33	С			32	II Сухе	73	С				
34	С			40	II рубка	74	С				
35	С			36	II Сухе	75	С				
36	С	32			IV Ліс. кр. с.	76	С				
37	С			40	II Сухе	77	С				
38	С			32	II рубка	78	С				
39	С		40		IV Чехомого	79	С				
40	С	36			IV Ліс. кр. с.	80	С				

Порядковий номер дерева	Порода	Ступінь товщини стовбурів, сантиметрів			Категорія стану дерева, підстава відбору для рубки	Порядковий номер дерева	Порода	Ступінь товщини стовбурів, сантиметрів			Категорія стану дерева, підстава відбору для рубки
		ділові	напівділові	дров'яні				ділові	напівділові	дров'яні	
81						121					
82						122					
83						123					
84						124					
85						125					
86						126					
87						127					
88						128					
89						129					
90						130					
91						131					
92						132					
93						133					
94						134					
95						135					
96						136					
97						137					
98						138					
99						139					
100						140					
101						141					
102						142					
103						143					
104						144					
105						145					
106						146					
107						147					
108						148					
109						149					
110						150					
111						151					
112						152					
113						153					
114						154					
115						155					
116						156					
117						157					
118						158					
119						159					
120						160					

Всього пронумеровано дерев: 63 - (шістьдесят три дерева)
(кількість словами)

Нумерацію і перелік провели:

С.М.М.
(посада)

М.П.
(посада)

М.П.
(посада)

[Підпис]
(підпис)

[Підпис]
(підпис)

[Підпис]
(підпис)

С.М.М. С.М.
(ініціали та прізвище)

Мироненко Б.Т.
(ініціали та прізвище)

[Підпис]
(ініціали та прізвище)

Додаток 4
до Санітарних правил

**НУМЕРАЦІЙНА ВІДОМІСТЬ ДЕРЕВ,
призначених для вибіркової санітарної рубки**

Митишківське озн.

(Автономна Республіка Крим, область)

ДП "Коростинське ЛР"

(найменування власника лісів, постійного лісокористувача)

Лісництво Коростинське урочище Осиковий мош
квартал № 14 виділ № 3 ділянка № _____ площа 3,90 гектарів

Порядковий номер дерева	Порода	Ступінь товщини стовбурів, сантиметрів			Категорія стану дерева, підстава відбору для рубки	Порядковий номер дерева	Порода	Ступінь товщини стовбурів, сантиметрів			Категорія стану дерева, підстава відбору для рубки
		ділові	напівділові	дров'яні				ділові	напівділові	дров'яні	
1	С			32	VI суха	41	С			32	VI рубка
2	С			44	VI рубка	42	С	40		32	VI рубка
3	С	32			VI рубка	43	С			32	VI рубка
4	С			36	VI рубка	44	С			36	VI рубка
5	С	40			VI рубка	45	С			28	VI рубка
6	С			24	VI рубка	46	С			24	VI рубка
7	С			36	VI рубка	47	С	32		48	VI рубка
8	С	36			VI рубка	48	С			36	VI рубка
9	С			40	VI рубка	49	С			32	VI рубка
10	С			32	VI рубка	50	С			32	VI рубка
11	С	44			VI рубка	51	С	44		40	VI рубка
12	С	28			VI рубка	52	С			24	VI рубка
13	С			36	VI рубка	53	С	36		24	VI рубка
14	С			48	VI рубка	54	С			40	VI рубка
15	С	36			VI рубка	55	С			32	VI рубка
16	С			28	VI рубка	56	С			48	VI рубка
17	С			32	VI рубка	57	С			36	VI рубка
18	С			52	VI рубка	58	С	28		36	VI рубка
19	С	32			VI рубка	59	С			44	VI рубка
20	С			36	VI рубка	60	С			28	VI рубка
21	С			40	VI рубка	61	С			32	VI рубка
22	С	36			VI рубка	62	С	36		48	VI рубка
23	С			24	VI рубка	63	С			32	VI рубка
24	С	48			VI рубка	64	С			40	VI рубка
25	С			36	VI рубка	65	С			32	VI рубка
26	С	32			VI рубка	66	С			40	VI рубка
27	С			44	VI рубка	67	С	44		32	VI рубка
28	С			32	VI рубка	68	С	32		48	VI рубка
29	С			36	VI рубка	69	С			28	VI рубка
30	С	28			VI рубка	70	С			36	VI рубка
31	С			40	VI рубка	71	С	40		24	VI рубка
32	С			36	VI рубка	72	С			44	VI рубка
33	С		32		VI рубка	73	С			36	VI рубка
34	С	36			VI рубка	74	С	36		40	VI рубка
35	С			28	VI рубка	75	С			32	VI рубка
36	С	40			VI рубка	76	С			48	VI рубка
37	С			36	VI рубка	77	С	40		28	VI рубка
38	С	32			VI рубка	78	С	32		44	VI рубка
39	С			44	VI рубка	79	С			40	VI рубка
40	С			32	VI рубка	80	С			32	VI рубка

Порядковий номер дерева	Порода	Ступінь товщини стовбурів, сантиметрів			Категорія стану дерева, підстава відбору для рубки	Порядковий номер дерева	Порода	Ступінь товщини стовбурів, сантиметрів			Категорія стану дерева, підстава відбору для рубки
		ділові	напівділові	дров'яні				ділові	напівділові	дров'яні	
81	C	32			IV Чокотка	121					
82	C			110	VI Губка	122					
83	C			32	VI суха	123					
84	C	36			IV суха	124					
85	C			36	VI Губка	125					
86	C	28			IV суха	126					
87	C			36	VI суха	127					
88	O	110			IV Чокотка	128					
89	D			28	VI Губка	129					
90	C			114	VI суха	130					
91	C	36			IV Чокотка	131					
92	C			32	VI Дес. берк	132					
93	C	114			IV Чокотка	133					
94	C	32			IV Сирічка	134					
95	C			36	VI Дес. берк	135					
96	C	110			IV Сирічка	136					
97	C			32	VI суха	137					
98	C			110	VI суха	138					
99	C	36			IV Чокотка	139					
100						140					
101						141					
102						142					
103						143					
104						144					
105						145					
106						146					
107						147					
108						148					
109						149					
110						150					
111						151					
112						152					
113						153					
114						154					
115						155					
116						156					
117						157					
118						158					
119						159					
120						160					

Всього пронумеровано дерев: 98-дев'яносто дев'ять дерев
(кількість словами)

Нумерацію і перелік провели:

ст/м
(посада)
м/м
(посада)
м/м
(посада)

[підпис]
(підпис)
[підпис]
(підпис)
[підпис]
(підпис)

Ситвєро С.ст
(ініціали та прізвище)
Милуко В.Т
(ініціали та прізвище)
Сюда Т.С
(ініціали та прізвище)

НУМЕРАЦІЙНА ВІДОМІСТЬ ДЕРЕВ, призначених для вибіркової санітарної рубки

Митишурське обл.

(Автономна Республіка Крим, область)

ДН "Коростинський лісгосп"

(найменування власника лісів, постійного лісокористувача)

Лісництво

квартал № *16*

виділ № *2*

урочище *Осиковий нахил*

ділянка № _____

площа *6,20* гектарів

Порядковий номер дерева	Порода	Ступінь товщини стовбурів, сантиметрів			Категорія стану дерева, підстава відбору для рубки	Порядковий номер дерева	Порода	Ступінь товщини стовбурів, сантиметрів			Категорія стану дерева, підстава відбору для рубки
		ділові	напівділові	дров'яні				ділові	напівділові	дров'яні	
1	Д			28	II сухий	41	Д			36	VI сухий
2	С	40			IV Чекочуг	42	С				VI сухий
3	С			36	III Рубка	43	Д	48			IV Чекочуг
4	Д			32	II сухий	44	С			32	III Рубка
5	С	28			IV Сирітка	45	С			40	VI сухий
6	С			36	VI Рубка	46	Д	52			IV Чекочуг
7	С			44	II сухий	47	С			48	IV Чекочуг
8	Д			24	VI сухий	48	Д			24	VI сухий
9	С	36			IV Чекочуг	49	С		48		IV Чекочуг
10	С			32	II Рубка	50	Д			52	VI сухий
11	С			48	II сухий	51	С	36			IV Чекочуг
12	Д			36	VI сухий	52	С			44	IV Чекочуг
13	С			40	VI Рубка	53	Д			28	VI сухий
14	Д	32			IV Рубка	54	С	48			IV Чекочуг
15	С			52	II сухий	55	С			28	VI Рубка
16	Д			28	II Рубка	56	С			40	II сухий
17	С			36	II сухий	57	Д	40			IV Рубка
18	С	36			IV Сирітка	58	С			36	IV Рубка
19	Д			28	VI безверха	59	С	48			VI Рубка
20	С		36		IV Чекочуг	60	Д			24	IV Рубка
21	С			28	III сухий	61	С	44			VI безверха
22	С	32			IV Чекочуг	62	Д			40	IV Чекочуг
23	Д			24	VI сухий	63	С			24	VI сухий
24	С			36	VI Рубка	64	С			36	VI Рубка
25	С	40			IV Сирітка	65	С	32			VI сухий
26	Д			48	II сухий	66	С			40	IV Чекочуг
27	С			40	VI Рубка	67	Д			32	VI сухий
28	С	32			IV Сирітка	68	С	44			VI Рубка
29	С			44	VI Рубка	69	С			36	IV Сирітка
30	Д			28	VI сухий	70	С			44	VI сухий
31	С	36			IV Рубка	71	С	44			VI Рубка
32	С			32	III сухий	72	Д			24	VI сухий
33	С	48			IV Сирітка	73	С			40	VI Рубка
34	Д			24	VI сухий	74	С	32			II сухий
35	С	32			IV Рубка	75	С			28	IV Чекочуг
36	С			40	VI сухий	76	Д			40	II сухий
37	Д			32	II сухий	77	С			44	VI безверха
38	С	40			IV Рубка	78	С			36	III сухий
39	С			36	II сухий	79	Д	40			VI Рубка
40	С	44			IV Чекочуг	80	С			44	IV Чекочуг

Порядковий номер дерева	Порода	Ступінь товщини стовбурів, сантиметрів			Категорія стану дерева, підстава відбору для рубки	Порядковий номер дерева	Порода	Ступінь товщини стовбурів, сантиметрів			Категорія стану дерева, підстава відбору для рубки
		ділові	напівділові	дров'яні				ділові	напівділові	дров'яні	
81	Д	36			IV Полм. рол. ф. 1	121					
82	С	44			IV Сиріжка	122					
83	Д			44	VI сухий	123					
84	С			24	VI Губка	124					
85	С	36			IV Чижикова	125					
86	Д			24	VI Губка	126					
87	С			28	VI Чиж	127					
88	Д	44			IV Полм. рол. ф. 1	128					
89	С			32	VI суха	129					
90	С			44	VI суха	130					
91	Д		36		IV Чижикова	131					
92	С	40			IV Пд. кр. см.	132					
93	С			48	VI суха	133					
94	Д			28	VI Губка	134					
95	С	36			IV Сиріжка	135					
96	С			18	VI суха	136					
97	Д			32	IV Чижикова	137					
98	С	28			VI Губка	138					
99	С			24	IV Чижикова	139					
100	С	40			VI суха	140					
101	Д			24	IV Чижикова	141					
102	С	36			IV Пд. кр. см.	142					
103	С			32	VI суха	143					
104	С	48			IV Чижикова	144					
105	Д	36			IV Полм. рол. ф. 1	145					
106	С			44	VI Губка	146					
107	С			36	VI суха	147					
108	С	40			IV Сиріжка	148					
109	Д			36	VI суха	149					
110	С	36			IV Чижикова	150					
111	С		32		IV Чижикова	151					
112	С	44			IV Пд. кр. см.	152					
113	Д			28	VI сухий	153					
114	С	36			IV Сиріжка	154					
115	С			48	VI суха	155					
116	С			32	VI Губка	156					
117	Д	36			IV Пд. кр. см.	157					
118						158					
119						159					
120						160					




Всього пронумеровано дерев:

117- (сто сорок сім дерев)

(кількість словами)

Нумерацію і перелік провели:

ст/м
(посада)
м/п.
(посада)
м/п.
(посада)


(підпис)

(підпис)

(підпис)

Стойко С.М.
(ініціали та прізвище)
Демченко В.В.
(ініціали та прізвище)
Солов'як Т.Р.
(ініціали та прізвище)

НУМЕРАЦІЙНА ВІДОМІСТЬ ДЕРЕВ, призначених для вибіркової санітарної рубки

(Автономна Республіка Крим, область)

(найменування власника лісів, постійного лісокористувача)

Лісництво
квартал №

виділ №

ділянка №

площа

Порядковий номер дерева	Порода	Ступінь товщини стовбурів, см			Категорія стану дерева, підстава вибірку для рубки
		ділові	напівділові	дров'яні	
1	C	36			IV сухого
2	C			24	VI пухля
3	C	44			IV пухля
4	C	32		36	VI пухля
5	C			40	IV сухого
6	C			32	VI сухо
7	C			44	III сухо
8	C	36			IV сухо
9	C			48	VI сухо
10	C			36	VI сухо
11	C	40			IV сухого
12	C			40	VI пухля
13	C				IV сухого
14	C	24			IV сухого
15	C	48			IV сухого
16	C			32	VI сухо
17	C	32		44	VI сухо
18	C			48	VI сухо
19	C			36	VI сухо
20	C			48	VI сухо
21	C			36	VI сухо
22	C	40			IV сухого
23	C	36		44	VI сухо
24	C			24	VI сухо
25	C			40	VI сухо
26	C		32		IV сухо
27	C			44	VI сухо
28	C	32		36	VI сухо
29	C			44	VI сухо
30	C	44			IV сухого
31	C	36		36	VI сухо
32	C			40	VI сухо
33	C			24	VI сухо
34	C			32	VI сухо
35	C			40	VI сухо
36	C	40		24	VI сухо
37	C	36			IV сухого
38	C			44	VI сухо
39	C			32	VI сухо
40	C	40			IV сухого
41	C	32		36	VI сухо
42	C			44	VI сухо
43	C			36	VI сухо
44	C			48	IV сухо
45	C	36		36	VI сухо
46	C	44			IV сухого
47	C			36	VI сухо
48	C			36	VI сухо
49	C			36	VI сухо

Порядковий номер дерева	Порода	Ступінь товщини стовбурів, см			Категорія стану дерева, підстава вибірку для рубки
		ділові	напівділові	дров'яні	
51					
52					
53					
54					
55					
56					
57					
58					
59					
60					
61					
62					
63					
64					
65					
66					
67					
68					
69					
70					
71					
72					
73					
74					
75					
76					
77					
78					
79					
80					
81					
82					
83					
84					
85					
86					
87					
88					
89					
90					
91					
92					
93					
94					
95					
96					
97					
98					
99					
100					

НУМЕРАЦІЙНА ВІДОМІСТЬ ДЕРЕВ, призначених для вибіркової санітарної рубки

(Автономна Республіка Крим, область)

(найменування власника лісів, постійного лісокористувача)

Лісництво
квартал №

виділ №

ділянка №

площа

га

Порядковий номер дерев	Порода	Ступінь товщини стовбурів, см			Категорія стану дерев, підстава відбору для рубки
		ділові	напірділові	дров'яні	
1	С			32	III сучко
2	С	28		40	IV сучко
3	С			28	IV сучко
4	С			44	IV сучко
5	С	32			IV сучко
6	С			24	VI сучко
7	С	36			IV сучко
8	С			32	IV сучко
9	С	24			IV сучко
10	С			32	IV сучко
11	С	44			IV сучко
12	С	32			IV сучко
13	С			28	IV сучко
14	С	40			IV сучко
15	С			32	IV сучко
16	С			36	IV сучко
17	С	24			IV сучко
18	С			32	IV сучко
19	С			44	IV сучко
20	С			28	IV сучко
21	С			32	IV сучко
22	С	32			IV сучко
23	С			32	IV сучко
24	С			24	IV сучко
25	С	36			IV сучко
26	С			32	IV сучко
27	С	28			IV сучко
28	С			40	IV сучко
29	С			28	IV сучко
30	С			36	IV сучко
31	С	24			IV сучко
32	С	40			IV сучко
33	С			28	IV сучко
34	С			40	IV сучко
35	С	28			IV сучко
36	С			44	IV сучко
37	С			24	IV сучко
38	С			32	IV сучко
39	С			32	IV сучко
40	С	32			IV сучко
41	С			28	IV сучко
42	С		36		IV сучко
43	С	28			IV сучко
44	С			32	IV сучко
45	С	36			IV сучко
46	С			28	IV сучко
47	С			36	IV сучко
48	С	32			IV сучко
49	С			32	IV сучко
50	С			32	IV сучко

Порядковий номер дерев	Порода	Ступінь товщини стовбурів, см			Категорія стану дерев, підстава відбору для рубки
		ділові	напірділові	дров'яні	
51	С			28	IV сучко
52	С			44	IV сучко
53	С	28			IV сучко
54	С	40			IV сучко
55	С			28	IV сучко
56	С	44			IV сучко
57	С	32			IV сучко
58	С			24	IV сучко
59	С			36	IV сучко
60	С			32	IV сучко
61	С	28			IV сучко
62	С			40	IV сучко
63	С			44	IV сучко
64	С			28	IV сучко
65	С			36	IV сучко
66	С	24			IV сучко
67	С			32	IV сучко
68	С	36			IV сучко
69	С	40			IV сучко
70	С			28	IV сучко
71	С	44			IV сучко
72	С	28			IV сучко
73	С			32	IV сучко
74	С	36			IV сучко
75	С			32	IV сучко
76	С		28		IV сучко
77	С			32	IV сучко
78	С	32			IV сучко
79	С			28	IV сучко
80	С			40	IV сучко
81	С				
82	С				
83	С				
84	С				
85	С				
86	С				
87	С				
88	С				
89	С				
90	С				
91	С				
92	С				
93	С				
94	С				
95	С				
96	С				
97	С				
98	С				
99	С				
100	С				

**НУМЕРАЦІЙНА ВІДОМІСТЬ ДЕРЕВ,
призначених для вибіркової санітарної рубки**

Митомирська обл

(Автономна Республіка Крим, область)

ДП, Коросинівське м

(найменування власника лісів, постійного лісокористувача)

Лісництво Коросинівське урочище Осибий ліс
квартал № 22 виділ № 47 ділянка № — площа 1,4 гектарів

Порядковий номер дерева	Порода	Ступінь товщини стовбурів, сантиметрів			Категорія стану дерева, підстава відбору для рубки	Порядковий номер дерева	Порода	Ступінь товщини стовбурів, сантиметрів			Категорія стану дерева, підстава відбору для рубки
		ділові	напівділові	дров'яні				ділові	напівділові	дров'яні	
1	С	24			IV чихає	35	С	28			IV чихає
2	С			24	VI сухост	36	С			28	VI сухост
3	С			28	VI сухост	37	С			24	VI сухост
4	С	28			IV чихає	38	С			40	VI сухост
5	С			32	VI чихає	39	С	36			IV чихає
6	С	32			IV чихає	40	С			28	VI сухост
7	С			36	VI сухост	41	С			24	VI сухост
8	С	28			IV чихає	42	С			24	VI сухост
9	С			32	VI сухост	43	С			36	VI чихає
10	С	24			IV чихає	44	С			24	VI чихає
11	С			28	VI чихає	45	С			28	VI сухост
12	С			28	VI чихає	46	С	32			IV чихає
13	С	28			IV чихає	47	С			36	VI сухост
14	С			40	VI сухост	48	С			24	VI сухост
15	С	36			IV чихає	49	С			32	VI сухост
16	С			32	VI сухост	50	С	32			IV чихає
17	С	32			IV чихає	51	С			32	VI сухост
18	С			28	VI чихає	52	С			24	VI чихає
19	С			32	VI сухост	53	С			24	VI сухост
20	С	32			IV чихає	54	С			28	VI чихає
21	С			28	VI сухост	55	С	32			IV чихає
22	С			24	VI чихає	56	С			40	VI сухост
23	С			32	VI сухост	57	С	36			IV чихає
24	С	36			IV чихає	58	С			32	VI сухост
25	С			28	VI сухост	59	С			24	VI сухост
26	С	24			IV чихає	60	С			24	VI чихає
27	С			24	VI сухост	61	С			28	VI сухост
28	С	28			IV чихає	62	С	28			IV чихає
29	С			28	VI чихає	63	С			32	VI сухост
30	С	24			IV чихає	64	С				
31	С			24	VI чихає	65	С				
32	С			28	VI сухост	66	С				
33	С	36			IV чихає	67	С				
34	С			36	VI сухост	68	С				

Всього пронумеровано дерев: 63 (шістдесят три) дерева

(кількість словесно)

Нумерацію і перелік провели:

С.М. Сітало (посада)

Саган І.С. (посада)

Демченко В.В. (посада)

(підпис)

(підпис)

(підпис)

Старший м.п. (ініціали та прізвище)

Майстер м.п. (ініціали та прізвище)

Майстер м.п. (ініціали та прізвище)

Додаток 4
до Санітарних правил

**НУМЕРАЦІЙНА ВІДОМІСТЬ ДЕРЕВ,
призначених для вибіркової санітарної рубки**

Митишуківське 25п

(Автономна Республіка Крим, область)

ДБ "Коростинський ліс"

(найменування власника лісів, постійного лісокористувача)

Лісництво Коростинський урочище Осиковий масив
квартал № 22 виділ № 48 ділянка № _____ площа 3,40 гектарів

Порядковий номер дерева	Порода	Ступінь товщини стовбурів, сантиметрів			Категорія стану дерева, підстава відбору для рубки	Порядковий номер дерева	Порода	Ступінь товщини стовбурів, сантиметрів			Категорія стану дерева, підстава відбору для рубки
		ділові	напівділові	дров'яні				ділові	напівділові	дров'яні	
1	С			28	IV рубка	41	С	24			IV Усикого
2	С	24			IV сучка	42	С			28	IV рубка
3	С					43	С			36	IV сучка
4	С			24	VI сучка	44	С			24	VI рубка
5	С			36	VI безверха	45	С	28			IV сиринка
6	С	28			IV Усикого	46	С			24	VI сучка
7	С			24	IV рубка	47	С			32	VI рубка
8	С	32			IV Усикого	48	С	24			IV сучка
9	С			28	VI сучка	49	С			28	IV сучка
10	С	36			IV сучка	50	С			32	VI рубка
11	С			32	IV рубка	51	С	28			IV рубка
12	С	24			IV Усикого	52	С			24	IV сучка
13	С			28	IV рубка	53	С	36			IV Усикого
14	С			36	IV сучка	54	С			28	VI безверха
15	С	28			IV сиринка	55	С	24			IV Усикого
16	С			24	VI сучка	56	С			32	VI сучка
17	С			28	VI сучка	57	С			28	IV рубка
18	С	32			IV сиринка	58	С	28			IV Усикого
19	С			28	IV рубка	59	С			24	VI сучка
20	С			32	VI сучка	60	С			32	VI рубка
21	С	24			IV сиринка	61	С	32			IV Усикого
22	С			28	VI безверха	62	С			24	IV рубка
23	С			24	IV сучка	63	С	24			IV сиринка
24	С			32	IV рубка	64	С			28	VI сучка
25	С	28			IV рубка	65	С	40			IV Усикого
26	С			24	IV рубка	66	С			24	IV сучка
27	С	32			IV рубка	67	С	28			IV Усикого
28	С			40	IV рубка	68	С			32	VI безверха
29	С			28	IV рубка	69	С			24	IV сучка
30	С	24			IV Усикого	70	С			28	VI безверха
31	С			32	VI сучка	71	С	24			IV Усикого
32	С	32			IV Усикого	72	С			28	IV рубка
33	С			24	VI сучка	73	С	28			IV сиринка
34	С	28			IV Усикого	74	С			24	IV рубка
35	С			40	VI сучка	75	С	28			IV сиринка
36	С			28	VI сучка	76	С			28	VI сучка
37	С	32			IV Усикого	77	С			32	VI рубка
38	С		24		IV Усикого	78	С			24	VI сучка
39	С	28			IV Усикого	79	С	40			IV Усикого
40	С			24	VI сучка	80	С	28			IV рубка

Порядковий номер дерева	Порода	Ступінь товщини стовбурів, сантиметрів			Категорія стану дерева, підстава відбору для рубки	Порядковий номер дерева	Порода	Ступінь товщини стовбурів, сантиметрів			Категорія стану дерева, підстава відбору для рубки
		ділові	напівділові	дров'яні				ділові	напівділові	дров'яні	
81	C	28			IV Ческого	121					
82	C			32	VI Суха	122					
83	C			24	VI Губка	123					
84	C	36			IV Пир.кор.ш	124					
85	C	28			IV Сирілка	125					
86	C			32	VI Суха	126					
87	C			28	VI Губка	127					
88	C	24			IV Сирілка	128					
89	C	36			IV Сирілка	129					
90	C			28	IV Суха	130					
91	C	32			IV Сирілка	131					
92	C			28	VI Суха	132					
93	C	32			IV Ческого	133					
94	C			24	VI Суха	134					
95	C			32	VI Губка	135					
96	C	28			IV Пир.кор.ш	136					
97	C			28	VI Де.верха	137					
98	C	32			IV Ческого	138					
99	C			24	VI Де.верха	139					
100	C			36	VI Губка	140					
101	C			28	VI Суха	141					
102	C	24			IV Ческого	142					
103	C			32	VI Де.верха	143					
104	C			24	VI Суха	144					
105	C	36			IV Ческого	145					
106	C	28			IV Ческого	146					
107	C			24	VI Губка	147					
108	C	32			IV Ческого	148					
109	C			28	VI Губка	149					
110	C	28			IV Ческого	150					
111	C			32	VI Суха	151					
112	C	24			IV Ческого	152					
113	C			28	VI Суха	153					
114	C	32			VI Губка	154					
115	C			28	VI Губка	155					
116						156					
117						157					
118						158					
119						159					
120						160					

Всього пронумеровано дерев: Сто п'ятнадцять дерев
(кількість словами)

Нумерацію і перелік провели:

ст/м
(посада)
ш/п
(посада)
ш/п
(посада)

[Підпис]
(підпис)
[Підпис]
(підпис)
[Підпис]
(підпис)

С. М. Тобіка С. М.
(ініціали та прізвище)
Дем. Мико. В. В.
(ініціали та прізвище)
Савен. Т. С.
(ініціали та прізвище)

НУМЕРАЦІЙНА ВІДОМІСТЬ ДЕРЕВ, призначених для вибіркової санітарної рубки

(Автономна Республіка Крим, область)

(найменування власника лісів, постійного лісокористувача)

Лісництво
квартал №

виділ №

урочище
ділянка №

площа га

Порядковий номер дерева	Порода	Ступінь товщини ствобурів, см			Категорія стану дерева, підстава вибору для рубки
		ділові	напілділові	дров'яні	
1	С	32			IV Чиско
2	С			36	VI Рубка
3	С			24	III Сухе
4	С			36	III Рубка
5	С	36			IV Чиско
6	С			28	III Рубка
7	С	44			III Сирік
8	С	24			IV Чиско
9	С			44	VI Рубка
10	С	32			IV Сирік
11	С			44	VI Сухе
12	С			32	VI Рубка
13	С	28			IV Чиско
14	С			36	VI Сухе
15	С			24	VI Рубка
16	С	32			IV Чиско
17	С			40	VI Рубка
18	С			32	VI Сухе
19	С	24			IV Рубка
20	С	40			IV Чиско
21	С	36			IV Сирік
22	С			32	VI Рубка
23	С	44			IV Чиско
24	С	28			IV Сирік
25	С			36	VI Рубка
26	С			24	VI Сухе
27	С		40		IV Чиско
28	С	32			IV Сирік
29	С			40	VI Сухе
30	С			28	VI Сухе
31	С	36			IV Рубка
32	С			32	VI Рубка
33	С	24			IV Сирік
34	С			36	VI Сухе
35	С			32	VI Рубка
36	С	40			IV Сирік
37	С	32			IV Чиско
38	С			28	VI Сухе
39	С			36	VI Рубка
40	С	36			IV Чиско
41	С			32	VI Рубка
42	С			40	VI Сухе
43	С	24			IV Чиско
44	С			32	VI Сухе
45	С	36			IV Сирік
46	С			28	VI Рубка
47	С			36	VI Сухе
48	С	32			IV Сирік
49	С			36	VI Рубка
50	С			32	VI Сухе

Порядковий номер дерева	Порода	Ступінь товщини ствобурів, см			Категорія стану дерева, підстава вибору для рубки
		ділові	напілділові	дров'яні	
51	С	36			IV Сирік
52	С			28	VI Сухе
53	С			44	VI Рубка
54	С	28			IV Рубка
55	С			44	VI Сухе
56	С			32	VI Рубка
57	С	36			IV Чиско
58	С		28		IV Чиско
59	С			36	VI Сухе
60	С			24	VI Сухе
61	С	32			IV Рубка
62	С			40	VI Рубка
63	С			32	VI Сухе
64	С			36	VI Рубка
65	С	28			IV Рубка
66	С	40			IV Чиско
67	С			28	VI Сухе
68	С	32			IV Чиско
69	С				
70	С				
71	С				
72	С				
73	С				
74	С				
75	С				
76	С				
77	С				
78	С				
79	С				
80	С				
81	С				
82	С				
83	С				
84	С				
85	С				
86	С				
87	С				
88	С				
89	С				
90	С				
91	С				
92	С				
93	С				
94	С				
95	С				
96	С				
97	С				
98	С				
99	С				
100	С				

Додаток 4
до Санітарних правил

**НУМЕРАЦІЙНА ВІДОМІСТЬ ДЕРЕВ,
призначених для вибіркової санітарної рубки**

Митомирське обл.

(Автономна Республіка Крим, область)

ДП, Горослишівське ДЛ

(найменування власника лісів, постійного лісокористувача)

Лісництво Горослишівське урочище Осиковий масив
квартал № 26 виділ № 4 ділянка № _____ площа 0,30 гектарів

Порядковий номер дерева	Порода	Ступінь товщини стовбурів, сантиметрів			Категорія стану дерева, підстава відбору для рубки	Порядковий номер дерева	Порода	Ступінь товщини стовбурів, сантиметрів			Категорія стану дерева, підстава відбору для рубки
		ділові	напівділові	дров'яні				ділові	напівділові	дров'яні	
1	С			32	IV с/хв	41					
2	С	28			IV с/хв	42					
3	С			36	IV с/хв	43					
4	С			44	IV с/хв	44					
5	С			24	IV с/хв	45					
6	С	32			IV с/хв	46					
7	С			48	IV с/хв	47					
8	С			18	IV с/хв	48					
9	С			32	IV с/хв	49					
10	С	32			IV с/хв	50					
11	С			36	IV с/хв	51					
12	С			18	IV с/хв	52					
13	С			40	IV с/хв	53					
14	С	36			IV с/хв	54					
15						55					
16						56					
17						57					
18						58					
19						59					
20						60					
21						61					
22						62					
23						63					
24						64					
25						65					
26						66					
27						67					
28						68					
29						69					
30						70					
31						71					
32						72					
33						73					
34						74					
35						75					
36						76					
37						77					
38						78					
39						79					
40						80					

Порядковий номер дерева	Порода	Ступінь товщини стовбурів, сантиметрів			Категорія стану дерева, підстава відбору для рубки	Порядковий номер дерева	Порода	Ступінь товщини стовбурів, сантиметрів			Категорія стану дерева, підстава відбору для рубки
		ділові	напівділові	дров'яні				ділові	напівділові	дров'яні	
81						121					
82						122					
83						123					
84						124					
85						125					
86						126					
87						127					
88						128					
89						129					
90						130					
91						131					
92						132					
93						133					
94						134					
95						135					
96						136					
97						137					
98						138					
99						139					
100						140					
101						141					
102						142					
103						143					
104						144					
105						145					
106						146					
107						147					
108						148					
109						149					
110						150					
111						151					
112						152					
113						153					
114						154					
115						155					
116						156					
117						157					
118						158					
119						159					
120						160					

Всього пронумеровано дерев: 14 (чотирнадцять дерев)
(кількість словами)

Нумерацію і перелік провели:

с.м.
(посада)
ш.п.
(посада)
ш.п.
(посада)

[підпис]
(підпис)
[підпис]
(підпис)
[підпис]
(підпис)

Ситайко С.М.
(ініціали та прізвище)
Филимо В.Г.
(ініціали та прізвище)
Савен Ч.С.
(ініціали та прізвище)

НУМЕРАЦІЙНА ВІДОМІСТЬ ДЕРЕВ, призначених для вибіркової санітарної рубки

(Автономна Республіка Крим, область)

(найменування власника лісів, постійного лісокористувача)

Лісництво

квартал №

виділ №

урочище

ділянка №

площа

га

Порядковий номер дерева	Порода	Ступінь товщини стовбурів, см			Категорія стану дерева, підстава вибору для рубки
		ділові	напідлілові	дров'яні	
1	С			28	V Чихомого
2	С	32			IV підкор. см
3	С			36	VI сучк
4	С			24	VI Губка
5	С	36			IV сучк
6	С	28			IV Чихомого
7	С			36	VI Губка
8	С			28	VI сучк
9	С	32			IV Чихомого
10	С			40	VI Губка
11	С	24			IV Чихомого
12	С			36	VI сучк
13	С			28	VI Губка
14	С		32		V Чихомого
15	С			32	III безберк
16	С	28			IV Сиріжка
17	С			40	VI сучк
18	С			24	VI сучк
19	С	32			IV Сиріжка
20	С			36	VI безберк
21	С	40			IV Чихомого
22	С	28			IV підкор. см
23	С			32	VI сучк
24	С			44	VI безберк
25	С	32			IV сучк
26	С		28		V Чихомого
27	С	36			IV Сиріжка
28	С			32	VI сучк
29	С	40			IV Сиріжка
30	С	28			IV Чихомого
31	С			36	VI Губка
32	С			28	VI сучк
33	С			36	VI Губка
34	С	32			IV Чихомого
35	С			32	VI Губка
36	С	28			IV Сиріжка
37	С	36			IV Чихомого
38	С			28	VI сучк
39	С			36	VI сучк
40	С	28			IV Чихомого
41	С			32	VI сучк
42					
43					
44					
45					
46					
47					
48					
49					
50					

Порядковий номер дерева	Порода	Ступінь товщини стовбурів, см			Категорія стану дерева, підстава вибору для рубки
		ділові	напідлілові	дров'яні	
51					
52					
53					
54					
55					
56					
57					
58					
59					
60					
61					
62					
63					
64					
65					
66					
67					
68					
69					
70					
71					
72					
73					
74					
75					
76					
77					
78					
79					
80					
81					
82					
83					
84					
85					
86					
87					
88					
89					
90					
91					
92					
93					
94					
95					
96					
97					
98					
99					
100					

НУМЕРАЦІЙНА ВІДОМІСТЬ ДЕРЕВ, призначених для вибіркової санітарної рубки

(Автономна Республіка Крим, область)

ДБ „Коростинський ліс”

(найменування власника лісів, постійного лісокористувача)

Лісництво

квартал №

Коростинський ліс

30

виділ №

5

урочище

Денський ліс

ділянка №

площа 3,50

Порядковий номер дерева	Порода	Ступінь товщини стовбурів, см			Категорія стану дерева, підстава відбору для рубки
		ділові	напівділові	дров'яні	
1	С			28	ІІ суха
2	С			36	ІІ суха
3	С	32			ІІ суха
4	С			32	ІІ суха
5	С	28			ІІ суха
6	С			24	ІІ суха
7	С	36			ІІ суха
8	С			32	ІІ суха
9	С			36	ІІ суха
10	С	24			ІІ суха
11	С			36	ІІ суха
12	С	36			ІІ суха
13	С			28	ІІ суха
14	С			36	ІІ суха
15	С	28			ІІ суха
16	С			36	ІІ суха
17	С		24		ІІ суха
18	С			36	ІІ суха
19	С	32			ІІ суха
20	С			28	ІІ суха
21	С	40			ІІ суха
22	С	24			ІІ суха
23	С			32	ІІ суха
24	С			36	ІІ суха
25	С	32			ІІ суха
26	С			28	ІІ суха
27	С	36			ІІ суха
28	С			32	ІІ суха
29	С			36	ІІ суха
30	С	28			ІІ суха
31	С			32	ІІ суха
32	С	36			ІІ суха
33	С			28	ІІ суха
34	С	36			ІІ суха
35	С			32	ІІ суха
36	С	24			ІІ суха
37	С			32	ІІ суха
38	С			36	ІІ суха
39	С	32			ІІ суха
40	С			28	ІІ суха
41	С			32	ІІ суха
42	С		36		ІІ суха
43	С	28			ІІ суха
44	С			32	ІІ суха
45	С	36			ІІ суха
46	С			28	ІІ суха
47	С			32	ІІ суха
48	С	32			ІІ суха
49	С			32	ІІ суха

Порядковий номер дерева	Порода	Ступінь товщини стовбурів, см			Категорія стану
		ділові	напівділові	дров'яні	
50	С			40	ІІ суха
51	С	32			ІІ суха
52	С			28	ІІ суха
53	С			36	ІІ суха
54	С	32			ІІ суха
55	С			36	ІІ суха
56	С			32	ІІ суха
57	С	28			ІІ суха
58	С			36	ІІ суха
59	С			28	ІІ суха
60	С	36			ІІ суха
61	С	32			ІІ суха
62	С		28		ІІ суха
63	С			36	ІІ суха
64	С	32			ІІ суха
65	С			32	ІІ суха
66	С	28			ІІ суха
67	С	36			ІІ суха
68	С			28	ІІ суха
69	С	32			ІІ суха
70	С	20			ІІ суха
71	С			32	ІІ суха
72	С	28			ІІ суха
73	С			40	ІІ суха
74	С				ІІ суха
75	С				ІІ суха
76	С				ІІ суха
77	С				ІІ суха
78	С				ІІ суха
79	С				ІІ суха
80	С				ІІ суха
81	С				ІІ суха
82	С				ІІ суха
83	С				ІІ суха
84	С				ІІ суха
85	С				ІІ суха
86	С				ІІ суха
87	С				ІІ суха
88	С				ІІ суха
89	С				ІІ суха
90	С				ІІ суха
91	С				ІІ суха
92	С				ІІ суха
93	С				ІІ суха
94	С				ІІ суха
95	С				ІІ суха
96	С				ІІ суха
97	С				ІІ суха
98	С				ІІ суха
99	С				ІІ суха
100	С				ІІ суха

Додаток 4
до Санітарних правил

**НУМЕРАЦІЙНА ВІДОМІСТЬ ДЕРЕВ,
призначених для вибіркової санітарної рубки**

(Автономна Республіка Крим, область)

ДП = Кростинський ліс лісове господарство =
(найменування власника лісів, постійного лісокористувача)

Лісництво Кростинський ліс урочище Горішня =
квартал № 35 виділ № 8 ділянка № _____ площа 1,0 гектарів

Порядковий номер дерева	Порода	Ступінь товщини стовбурів, сантиметрів			Категорія стану дерева, підстава відбору для рубки	Порядковий номер дерева	Порода	Ступінь товщини стовбурів, сантиметрів			Категорія стану дерева, підстава відбору для рубки
		ділові	напівділові	дров'яні				ділові	напівділові	дров'яні	
1	сосна			24	VI вельо	41					
2	с			28	VI вельо	42					
3	с			24	VI вельо	43					
4	с			32	VI вельо	44					
5	с		24		IV вельо	45					
6	с			24	VI вельо	46					
7	с	24			IV см. пок	47					
8	с			24	VI вельо	48					
9	с			32	VI вельо	49					
10	с			18	VI вельо	50					
11	с	24			IV вельо	51					
12	с			24	VI вельо	52					
13	с		32		IV вельо	53					
14	с			24	VI вельо	54					
15	с			24	VI вельо	55					
16	с			24	VI вельо	56					
17	с	28			IV см. пок	57					
18	с			28	VI вельо	58					
19	с			28	VI вельо	59					
20	с			32	VI вельо	60					
21	с			24	VI вельо	61					
22						62					
23						63					
24						64					
25						65					
26						66					
27						67					
28						68					
29						69					
30						70					
31						71					
32						72					
33						73					
34						74					
35						75					
36						76					
37						77					
38						78					
39						79					
40						80					

Порядковий номер дерева	Порода	Ступінь товщини стовбурів, сантиметрів			Категорія стану дерева, підстава відбору для рубки	Порядковий номер дерева	Порода	Ступінь товщини стовбурів, сантиметрів			Категорія стану дерева, підстава відбору для рубки
		ділові	напівділові	дров'яні				ділові	напівділові	дров'яні	
81						121					
82						122					
83						123					
84						124					
85						125					
86						126					
87						127					
88						128					
89						129					
90						130					
91						131					
92						132					
93						133					
94						134					
95						135					
96						136					
97						137					
98						138					
99						139					
100						140					
101						141					
102						142					
103						143					
104						144					
105						145					
106						146					
107						147					
108						148					
109						149					
110						150					
111						151					
112						152					
113						153					
114						154					
115						155					
116						156					
117						157					
118						158					
119						159					
120						160					

Всього пронумеровано дерев: 21 (двадцять одне) дерев
(кількість словами)

Нумерацію і перелік провели:

сіз м.р. місу
(посада)

м.р. місу
(посада)

(посада)

І. І. І.
(підпис)

І. І. І.
(підпис)

І. І. І.
(підпис)

Петренко І. П.
(ініціали та прізвище)

Романчук С. А.
(ініціали та прізвище)

Варв'як О. В.
(ініціали та прізвище)

НУМЕРАЦІЙНА ВІДОМІСТЬ ДЕРЕВ, призначених для вибіркової санітарної рубки

Пісний міст

(Автономна Республіка Крим, область)

ДП: Корольківське

д/с посе

(найменування власника лісу, постійного лісокористувача)

Лісництво
квартал №

38

виділ №

6

урочище

Каміньове

ділянка №

площа

8,6

га

Порядковий номер дерева	Порода	Ступінь товщини стовбурів, см			Категорія стану дерева, підстава відбору для рубки
		ділові	напівділові	дров'яні	
1	бер		24		IV бер
2	с			36	VI с
3	с			24	VI с
4	с			28	VI с
5	с		36		V с
6	с		24		IV бер
7	с	28			IV бер
8	с			44	VI с
9	с	36			IV бер
10	с		28		IV бер
11	с			32	V с
12	с			24	VI с
13	с			28	VI с
14	с		40		V с
15	с	24			IV бер
16	с			28	VI с
17	с			24	VI с
18	с	32			IV бер
19	с			32	VI с
20	с	24			IV бер
21	с			24	VI с
22	с		28		IV бер
23	с		32		IV бер
24	с			28	VI с
25	с	28			IV с
26	с			36	V с
27	с			24	VI с
28	с	36			IV бер
29	с			24	VI с
30	с		24		IV бер
31	с			40	VI с
32	с			36	VI с
33	с		32		V с
34	с	28			IV с
35	с		40		IV бер
36	с			36	VI с
37	с			32	VI с
38	с		28		IV бер
39	с	24			IV бер
40	с			32	VI с
41	с	28			IV бер
42	с			28	VI с
43	с	32			IV бер
44	с		24		IV бер
45	с			36	VI с
46	с			24	VI с
47	с		36		V с
48	с			28	VI с
49	с			24	VI с
50	с		28		IV бер

Порядковий номер дерева	Порода	Ступінь товщини стовбурів, см			Категорія стану дерева, підстава відбору для рубки
		ділові	напівділові	дров'яні	
51	бер			32	VI с
52	с		24		IV бер
53	с			40	VI с
54	с		28		IV бер
55	с			28	VI с
56	с			36	VI с
57	с		24		IV бер
58	с	32			IV бер
59	с			44	VI с
60	с		28		V бер
61	с	24			IV бер
62	с			24	VI с
63	с		36		V с
64	с	24			IV бер
65	с			32	VI с
66	с	36			IV бер
67	с			24	VI с
68	с		32		IV бер
69	с			28	VI с
70	с		40		V с
71	с		24		IV бер
72	с			32	VI с
73	с	24			IV бер
74	с			36	VI с
75	с		24		IV бер
76	с		24		IV бер
77	с	32			IV бер
78	с			24	VI с
79	с			24	VI с
80	с		32		V с
81	с	28			IV бер
82	с			28	VI с
83	с		36		V с
84	с		24		IV бер
85	с			40	VI с
86	с			24	VI с
87	с	24			IV бер
88	с			24	VI с
89	с			44	VI с
90	с		32		IV бер
91	с	36			IV бер
92	с			28	VI с
93	с		40		IV бер
94	с			32	VI с
95	с	28			IV бер
96	с			32	VI с
97	с			24	V с
98	с	32			V бер
99	с		24		V с
100	с			36	VI с

НУМЕРАЦІЙНА ВІДОМІСТЬ ДЕРЕВ, призначених для вибіркової санітарної рубки

(Автономна Республіка Крим, область)

ФП - Коросівський ліс. мас.

(найменування власника лісів, постійного лісокористувача)

Лісництво
квартал № 42

виділ № 90

урочище

площа 3,0 га

Порядковий номер дерева	Порода	Ступінь товщини ствобурів, см			Категорія стану дерева, підстава відбору для рубки
		ділові	напівділові	дров'яні	
1	береза			21	VI
2				28	VI
3				24	VI
4				24	VI
5				24	VI
6				24	VI
7				24	VI
8				24	VI
9				24	VI
10				24	VI
11				24	VI
12				28	VI
13				24	VI
14					
15					
16					
17					
18					
19					
20					
21					
22					
23					
24					
25					
26					
27					
28					
29					
30					
31					
32					
33					
34					
35					
36					
37					
38					
39					
40					
41					
42					
43					
44					
45					
46					
47					
48					
49					

Порядковий номер дерева	Порода	Ступінь товщини ствобурів, см			Категорія стану дерева, підстава відбору для рубки
		ділові	напівділові	дров'яні	
51					
52					
53					
54					
55					
56					
57					
58					
59					
60					
61					
62					
63					
64					
65					
66					
67					
68					
69					
70					
71					
72					
73					
74					
75					
76					
77					
78					
79					
80					
81					
82					
83					
84					
85					
86					
87					
88					
89					
90					
91					
92					
93					
94					
95					
96					
97					
98					
99					
100					

Додаток 4
до Санітарних правил

**НУМЕРАЦІЙНА ВІДОМІСТЬ ДЕРЕВ,
призначених для вибіркової санітарної рубки**

Шиндлерівка

(Автономна Республіка Крим, область)

ФП = Корсінківка д/с поси =

(найменування власника лісів, постійного лісокористувача)

Лісництво Корсінківка урочище Бісман
квартал № 45 виділ № 4 ділянка № 1 площа 2,5 гектарів

Порядковий номер дерева	Порода	Ступінь товщини стовбурів, сантиметрів			Категорія стану дерева, підстава відбору для рубки	Порядковий номер дерева	Порода	Ступінь товщини стовбурів, сантиметрів			Категорія стану дерева, підстава відбору для рубки
		ділові	напівділові	дров'яні				ділові	напівділові	дров'яні	
1	сосна			32	II адо	41	сосна			32	VI адо
2	с			24	VI адо	42	с			24	VI адо
3	с			32	VI адо	43	с			24	VI адо
4	с			24	VI адо	44	с		32		V уліх
5	с		28		V уліх	45	с			24	VI адо
6	с			24	VI адо	46	с			24	VI адо
7	с	32			IV уліх	47	с			32	VI адо
8	с			24	VI адо	48	с		24		V уліх
9	с			24	VI адо	49	с			24	VI адо
10	с			32	VI адо	50	с			24	VI адо
11	с		24		V уліх	51	с	24			IV уліх
12	с			32	II адо	52	с			24	VI адо
13	с			24	VI адо	53	с			24	VI адо
14	с		24		V адо	54	с	24			IV уліх
15	с			24	VI адо	55	с			32	VI адо
16	с			24	VI адо	56	с			32	VI адо
17	с	32			IV адо	57	с			32	VI адо
18	с			24	VI адо	58	с			24	VI адо
19	с			24	VI адо	59	с			24	VI адо
20	с		24		V уліх	60	с		24		V уліх
21	с			32	VI адо	61	с			24	VI адо
22	с			24	VI адо	62	с			24	VI адо
23	с	24			IV уліх	63	с	24			IV уліх
24	с			24	VI адо	64	с			32	VI адо
25	с			24	VI адо	65	с			24	VI адо
26	с		24		V уліх	66	с			24	VI адо
27	с	24			IV уліх	67	с			24	VI адо
28	с			32	VI адо	68	с			24	VI адо
29	с			24	VI адо	69	с	32			IV уліх
30	с		24		V уліх	70	с			24	VI адо
31	с			24	VI адо	71	с			24	VI адо
32	с	24			IV уліх	72	с		24		V уліх
33	с			24	VI адо	73	с			24	VI адо
34	с			24	VI адо	74	с			32	VI адо
35	с	24			IV уліх	75	с			24	VI адо
36	с			24	VI адо	76	с			24	VI адо
37	с			24	VI адо	77	с		24		V уліх
38	с		32		V уліх	78	с			32	VI адо
39	с		24		V уліх	79	с			24	VI адо
40	с			24	VI адо	80	с	24			IV уліх

Порядковий номер дерева	Порода	Ступінь товщини стовбурів, сантиметрів			Категорія стану дерева, підстава відбору для рубки	Порядковий номер дерева	Порода	Ступінь товщини стовбурів, сантиметрів			Категорія стану дерева, підстава відбору для рубки
		ділові	напівділові	дров'яні				ділові	напівділові	дров'яні	
81	сосна			24	VI	або	121				
82	с			24	VI	або	122				
83	с			24	VI	або	123				
84	с			24	VI	або	124				
85	с		24		V	або	125				
86	с			24	VI	або	126				
87	с			24	VI	або	127				
88	с	28			IV	або	128				
89	с			24	VI	або	129				
90	с			24	VI	або	130				
91	с		24		V	або	131				
92	с			32	VI	або	132				
93	с			24	VI	або	133				
94	с			24	VI	або	134				
95							135				
96							136				
97							137				
98							138				
99							139				
100							140				
101							141				
102							142				
103							143				
104							144				
105							145				
106							146				
107							147				
108							148				
109							149				
110							150				
111							151				
112							152				
113							153				
114							154				
115							155				
116							156				
117							157				
118							158				
119							159				
120							160				

Всього пронумеровано дерев:

94 / дев'яносто чотирьох / дерев
(кількість словами)

Нумерацію і перелік провели:

с.п.р. м.п.у
(посада)
с.п.р. м.п.у
(посада)
(посада)

(підпис)
(підпис)
(підпис)

Гостренко м.п.
(ініціали та прізвище)
Гаспарук О.О.
(ініціали та прізвище)
Воробей В.О.
(ініціали та прізвище)

Додаток 4
до Санітарних правил

**НУМЕРАЦІЙНА ВІДОМІСТЬ ДЕРЕВ,
призначених для вибіркової санітарної рубки**

(Автономна Республіка Крим, область)

ФЛ: Корсунівська лісова госп.
(найменування власника лісів, постійного лісокористувача)

Лісництво Корсунівська урочище Баскач
квартал № 46 виділ № 5 ділянка № _____ площа 4.0 гектарів

Порядковий номер дерева	Порода	Ступінь товщини стовбурів, сантиметрів			Категорія стану дерева, підстава відбору для рубки	Порядковий номер дерева	Порода	Ступінь товщини стовбурів, сантиметрів			Категорія стану дерева, підстава відбору для рубки
		ділові	напівділові	дров'яні				ділові	напівділові	дров'яні	
1	сосна			22	VI с/р	41	сосна		18		V с/р
2	с			24	VI с/р	42	с		22		VI с/р
3	с	21			IV с/р	43	с	28			IV с/р
4	с	28			IV с/р	44	с	14			IV с/р
5	дуб			28	VI с/р	45	с		18		VI с/р
6	с		14		V с/р	46	с		24		VI с/р
7	с			24	VI с/р	47	с	24			IV с/р
8	с	28			V с/р	48	с		24		VI с/р
9	с			24	VI с/р	49	с	14			IV с/р
10	с		32		IV с/р	50	с		32		VI с/р
11	с	14			IV с/р	51	с	28			IV с/р
12	с			28	VI с/р	52	с		24		VI с/р
13	с			24	VI с/р	53	с	14			IV с/р
14	с		28		IV с/р	54	с		18		VI с/р
15	с	14			IV с/р	55	с		24		VI с/р
16	с			28	VI с/р	56	с	28			IV с/р
17	с			24	VI с/р	57	с		24		IV с/р
18	с	24			IV с/р	58	с		28		VI с/р
19	с	24			IV с/р	59	с		24		VI с/р
20	с			24	VI с/р	60	с	28			IV с/р
21	с	14			IV с/р	61	с	14			IV с/р
22	с			28	VI с/р	62	с		28		V с/р
23	с			24	VI с/р	63	с		24		VI с/р
24	дуб		24		V с/р	64	с		24		VI с/р
25	с			24	VI с/р	65	дуб		24		VI с/р
26	с			28	VI с/р	66	дуб		24		VI с/р
27	с	24			IV с/р	67	с	14			IV с/р
28	с		28		V с/р	68	с		24		VI с/р
29	с			24	VI с/р	69	с	24			IV с/р
30	с	28			IV с/р	70	с		28		VI с/р
31	с			28	VI с/р	71	с		14		VI с/р
32	с	21			IV с/р	72	с		32		V с/р
33	с			32	VI с/р	73	с		14		VI с/р
34	с			28	VI с/р	74	с		24		VI с/р
35	с	24			IV с/р	75	с	14			IV с/р
36	с			28	VI с/р	76	с		24		V с/р
37	с		28		V с/р	77	с		24		VI с/р
38	с		24		IV с/р	78	с	28			IV с/р
39	с	28			IV с/р	79	дуб		28		VI с/р
40	с			28	VI с/р	80	сосна		14		V с/р

Порядковий номер дерева	Порода	Ступінь товщини стовбурів, сантиметрів			Категорія стану дерева, підстава відбору для рубки	Порядковий номер дерева	Порода	Ступінь товщини стовбурів, сантиметрів			Категорія стану дерева, підстава відбору для рубки
		ділові	напівділові	дров'яні				ділові	напівділові	дров'яні	
81	сосна	24			IV вимо	121	сосна			28	VI сус
82	с			28	VI сус	122	с	24			IV вимо
83	с			24	II сус	123	с	28			IV вимо
84	с	28			IV вимо	124	с			28	VI сус
85	с	24			IV вимо	125	с		24		IV вимо
86	с		28		V вимо	126	с	24			IV вимо
87	с			28	VI сус	127	с			28	VI сус
88	с			28	VI сус	128	с			24	VI сус
89	с	24			IV вимо	129	с	28			IV вимо
90	с	24			IV вимо	130	с			24	VI вимо
91	с			22	VI сус	131	с			28	VI сус
92	с			24	VI сус	132	с	24			IV вимо
93	с	24			IV вимо	133	с		28		V сус
94	с			28	VI сус	134	с			24	VI сус
95	с		28		IV вимо	135	с			24	VI сус
96	с			24	VI сус	136	с	24			IV вимо
97	с	24			IV вимо	137	с			28	VI сус
98	с	28			IV вимо	138	с		24		IV вимо
99	с			24	VI сус	139	с		28		IV вимо
100	с	24			IV вимо	140	с			28	VI сус
101	с			28	VI сус	141	с			24	VI сус
102	с			26	VI сус	142	с				
103	с	24			IV вимо	143	с				
104	с		28		IV вимо	144	с				
105	с			24	VI сус	145	с				
106	с			32	VI сус	146					
107	с	28			IV вимо	147					
108	с			24	VI сус	148					
109	с			24	VI сус	149					
110	с		32		V сус	150					
111	с	24			IV вимо	151					
112	с			28	VI сус	152					
113	с			24	VI сус	153					
114	сосна			24	VI сус	154					
115	с	24			IV вимо	155					
116	с		28		IV вимо	156					
117	с	24			IV вимо	157					
118	с			26	VI сус	158					
119	с	28		28	VI сус	159					
120	с			24	VI сус	160					

Всього пронумеровано дерев:

141

(сус)

(кількість словами)

Нумерацію і перелік провели:

сус. с. сус. (посада)

сус. с. сус. (посада)

(посада)

(підпис)

(підпис)

(підпис)

Котренко М.П. (ініціали та прізвище)

Савченко О.О. (ініціали та прізвище)

Савченко О.В. (ініціали та прізвище)

НУМЕРАЦІЙНА ВІДОМІСТЬ ДЕРЕВ, призначених для вибіркової санітарної рубки

804.1117

(Автономна Республіка Крим, область)

- ФП Корсінський берег лісво 2000 =
(найменування власника лісів, постійного лісокористувача)

Лісництво Корсінський берег урочище = Тоскал =
квартал № 46 виділ № 11 ділянка № _____ площа 1,0 гектарів

Порядковий номер дерева	Порода	Ступінь товщини стовбурів, сантиметрів			Категорія стану дерева, підстава відбору для рубки	Порядковий номер дерева	Порода	Ступінь товщини стовбурів, сантиметрів			Категорія стану дерева, підстава відбору для рубки
		ділові	напівділові	дров'яні				ділові	напівділові	дров'яні	
1	сосна			24	VI сухост	41	с			20	VI сухост
2	д			32	VI сухост	42					
3	д		28		V чхххх	43					
4	д			24	VI сухост	44					
5	с			28	VI сухост	45					
6	с		24		V чхххх	46					
7	с			36	VI сухост	47					
8	с	24			IV сирених	48					
9	с			24	VI сухост	49					
10	с		32		V чхххх	50					
11	д			24	VI сухост	51					
12	д			32	VI сухост	52					
13	с			24	VI сухост	53					
14	д		20		V чхххх	54					
15	с	24			IV сирених	55					
16	с			40	VI сухост	56					
17	д			32	VI сухост	57					
18	д		20		V сухоберш	58					
19	с		24		V сухоберш	59					
20	с			24	VI сухост	60					
21	д		32		V чхххх	61					
22	с			20	VI сухост	62					
23	с			24	VI сухост	63					
24	с			32	VI сухост	64					
25	с		24		V чхххх	65					
26	с	24			IV безберш	66					
27	с			32	VI сухост	67					
28	с		24		V зламаний	68					
29	с			24	VI сухост	69					
30	с	28			IV чхххх	70					
31	с			24	VI сухост	71					
32	с			36	VI сухост	72					
33	с			24	VI сухост	73					
34	с		24		V сухоберш	74					
35	с			28	VI сухост	75					
36	с			24	VI сухост	76					
37	с			24	VI сухост	77					
38	с		20		V чхххх	78					
39	с		20		V чхххх	79					
40	с			32	VI сухост	80					

Порядковий номер дерева	Порода	Ступінь товщини стовбурів, сантиметрів			Категорія стану дерева, підстава відбору для рубки	Порядковий номер дерева	Порода	Ступінь товщини стовбурів, сантиметрів			Категорія стану дерева, підстава відбору для рубки
		ділові	напівділові	дров'яні				ділові	напівділові	дров'яні	
81						121					
82						122					
83						123					
84						124					
85						125					
86						126					
87						127					
88						128					
89						129					
90						130					
91						131					
92						132					
93						133					
94						134					
95						135					
96						136					
97						137					
98						138					
99						139					
100						140					
101						141					
102						142					
103						143					
104						144					
105						145					
106						146					
107						147					
108						148					
109						149					
110						150					
111						151					
112						152					
113						153					
114						154					
115						155					
116						156					
117						157					
118						158					
119						159					
120						160					

Всього пронумеровано дерев: 41

(сорок одне) дерев
(кількість словами)

Нумерацію і перелік провели:

В. П. М.
(посада)

В. П. М.
(посада)

В. П. М.
(посада)

[Підпис]
(підпис)

[Підпис]
(підпис)

[Підпис]
(підпис)

Востренко М. П.
(ініціали та прізвище)

Гавриш О. О.
(ініціали та прізвище)

Волонтер Г. О.
(ініціали та прізвище)

**НУМЕРАЦІЙНА ВІДОМІСТЬ ДЕРЕВ,
призначених для вибіркової санітарної рубки**

Миколаївська обл

(Автономна Республіка Крим, область)

ДП "Корослишівське М"

(найменування власника лісів, постійного лісокористувача)

Лісництво Корослишівське урочище "Баснаг"
квартал № 47 виділ № 2 ділянка № 2 площа 2,5 гектарів

Порядковий номер дерева	Порода	Ступінь товщини стовбурів, сантиметрів			Категорія стану дерева, підстава відбору для рубки	Порядковий номер дерева	Порода	Ступінь товщини стовбурів, сантиметрів			Категорія стану дерева, підстава відбору для рубки
		ділові	напівділові	дров'яні				ділові	напівділові	дров'яні	
1	С			24	VI сухої	35	С			24	VI сухої
2	С	24			IV жовка	36	С			40	VI сухої
3	С		24		V белих	37	С	28			V белих
4	С			32	VI сухої	38	С			32	VI сухої
5	С	28			IV жовка	39	С			24	VI сухої
6	С			32	VI сухої	40	С			32	VI сухої
7	С			28	VI сухої	41	С			32	VI сухої
8	С		32		V белих	42	С	28			V белих
9	С			36	VI сухої	43	С			40	VI сухої
10	С	24			IV жовка	44	С	36			V белих
11	С			32	VI сухої	45	С			28	VI сухої
12	С	28			IV жовка	46	С			24	VI сухої
13	С			44	VI сухої	47	С			28	VI сухої
14	С		36		V белих	48	С			24	VI сухої
15	С			32	VI сухої	49	С			44	VI сухої
16	С		24		V белих	50	С	28			V белих
17	С			32	VI сухої	51	С			24	VI сухої
18	С	24			IV жовка	52	С			24	VI сухої
19	С		28		V белих	53	С			28	VI сухої
20	С			44	VI сухої	54	С	24			V белих
21	С		36		V белих	55	С			24	VI сухої
22	С			32	VI сухої	56	С			28	VI сухої
23	С	28			IV жовка	57					
24	С			28	VI сухої	58					
25	С		32		V белих	59					
26	С			24	VI сухої	60					
27	С	28			IV жовка	61					
28	С			48	VI сухої	62					
29	С		36		V белих	63					
30	С			28	VI сухої	64					
31	С		24		V белих	65					
32	С			28	VI сухої	66					
33	С			24	VI сухої	67					
34	С			28	VI сухої	68					

Всього пронумеровано дерев: 56 (П'ятдесят шість) дерев
(кількість словами)

Нумерацію і перелік провели: 07.05.2021 р.

Пом. п-ю
(посада)
Майстер лісу
(посада)
Лісник
(посада)

(підпис)
(підпис)
Войчук
(підпис)

Опанасенко В.О.
(ініціали та прізвище)
Рамончук О.О.
(ініціали та прізвище)
Вдовенко О.О.
(ініціали та прізвище)

Умножение ОДМЗ

ДП: Кіровоградська лісова господарство
(найменування власника лісів, постійного лісокористувача)

(найменування власника лісів, постійного лісокористувача)

Зорайтний вене
49 виділ № 5

урочище = Селище =
ділянка № _____ площа 12 га

[illegible]

НУМЕРАЦІЙНА ВІДОМІСТЬ ДЕРЕВ, призначених для вибіркової санітарної рубки

(Автономна Республіка Крим, область)

(найменування власника лісів, постійного лісокористувача)

Лісництво
квартал №

виділ №

ділянка №

площа

га

Порядковий номер дерева	Порода	Ступінь товщини стовбура, см			Категорія стану дерева, підстава відбору для рубки
		ділові	напівділові	дров'яні	
1	береза	28			IV суч
2	дуб			48	II суч
3	дуб			32	II суч
4	дуб	24			IV суч
5	дуб		32		IV суч
6	дуб			24	II суч
7	дуб			48	II суч
8	дуб	32			IV суч
9	дуб		28		IV суч
10	дуб			32	II суч
11	дуб			24	II суч
12	дуб	28			IV суч
13	дуб		28		IV суч
14	дуб			48	II суч
15	дуб			32	II суч
16	дуб	24			IV суч
17	дуб		32		IV суч
18	дуб			30	II суч
19	дуб	24			IV суч
20	дуб			24	II суч
21	дуб		24		IV суч
22	дуб			32	II суч
23	дуб		28		IV суч
24	дуб	24			IV суч
25	дуб	32			IV суч
26	дуб			24	II суч
27	дуб	28			IV суч
28	дуб		24		IV суч
29	дуб			30	II суч
30	дуб		24		IV суч
31	дуб		28		IV суч
32	дуб	24			IV суч
33	дуб		32		IV суч
34	дуб			24	II суч
35	дуб			28	II суч
36	дуб		24		IV суч
37	дуб	32			IV суч
38	дуб			28	II суч
39	дуб	24			IV суч
40	дуб		32		IV суч
41	дуб		24		IV суч
42	дуб	28			IV суч
43	дуб			24	II суч
44	дуб	32			IV суч
45	дуб		28		IV суч
46	дуб				IV суч
47	дуб	24		32	II суч
48	дуб	28			IV суч
49	дуб		24		IV суч

Порядковий номер дерева	Порода	Ступінь товщини стовбура, см			Категорія стану дерева, підстава відбору для рубки
		ділові	напівділові	дров'яні	
51	береза			32	IV суч
52	дуб		28		IV суч
53	дуб			24	II суч
54	дуб			32	II суч
55	дуб	28			IV суч
56	дуб			24	II суч
57	дуб		32		IV суч
58	дуб			28	II суч
59	дуб	24			IV суч
60	дуб			32	II суч
61	дуб		28		IV суч
62	дуб		24		IV суч
63	дуб	32			IV суч
64	дуб	24			IV суч
65	дуб		28		IV суч
66	дуб		24		IV суч
67	дуб	28		24	IV суч
68	дуб	28			IV суч
69	дуб		24		IV суч
70	дуб			24	II суч
71	дуб		24		IV суч
72	дуб	28			IV суч
73	дуб	24			IV суч
74	дуб		32		IV суч
75	дуб			28	II суч
76	дуб			24	II суч
77	дуб	28			IV суч
78	дуб		24	32	IV суч
79	дуб		28		IV суч
80	дуб		24		IV суч
81	дуб	32			IV суч
82	дуб	24			IV суч
83	дуб			24	II суч
84	дуб		32		IV суч
85	дуб		24		IV суч
86	дуб	24			IV суч
87	дуб			28	II суч
88	дуб		24		IV суч
89	дуб		28		IV суч
90	дуб			24	II суч
91	дуб	28			IV суч
92	дуб			24	II суч
93	дуб			32	II суч
94	дуб	32			IV суч
95	дуб		28		IV суч
96	дуб	24			IV суч
97	дуб		32		IV суч
98	дуб			24	II суч
99	дуб				IV суч
100	дуб				IV суч

Умножение 0,1111

ДП: Кіровоградська лісова господарство
(найменування власника лісів, постійного лісокористувача)

(найменування власника лісів, постійного лісокористувача)

Зорайтний вене
49 виділ № 5

урочище Селище
ділянка № _____ площа 12 га

[illegible]

НУМЕРАЦІЙНА ВІДОМІСТЬ ДЕРЕВ, призначених для вибіркової санітарної рубки

(Автономна Республіка Крим, область)

(найменування власника лісів, постійного лісокористувача)

Лісництво

квартал №

52

виділ №

6

ділянка №

площа

25

га

Порядковий номер дерева	Порода	Ступінь товщини стовбурів, см			Категорія стану дерева, підстава вибору для рубки
		ділові	напівділові	дров'яні	
1	С			32	VI сус
2	С			28	VI сус
3	С			28	VI сус
4	С		36		
5	С	24			IV вимо
6	С			30	VI сус
7	С	28			IV вимо
8	С			32	VI сус
9	С		40		
10	С	24			IV вимо
11	С			36	VI сус
12	С		28		
13	С			24	VI сус
14	С	32			IV вимо
15	С		32		
16	С			40	VI сус
17	С			24	VI сус
18	С		36		
19	С			24	VI сус
20	С	32			IV вимо
21	С				
22	С	28		32	IV вимо
23	С		24		
24	С			44	VI сус
25	С			28	VI сус
26	С		32		
27	С	24			IV вимо
28	С	36			IV вимо
29	С			24	VI сус
30	С		32		VI сус
31	С		36		
32	С	24			IV вимо
33	С	28			IV вимо
34	С		24	36	VI сус
35	С		32		
36	С			28	VI сус
37	С	32			IV вимо
38	С				
39	С		40		
40	С			32	VI сус
41	С		36		
42	С	28			IV вимо
43	С			36	VI сус
44	С	36			IV вимо
45	С	24			IV вимо
46	С		28		
47	С			40	VI сус
48	С	24			IV вимо
49	С			32	VI сус

Порядковий номер дерева	Порода	Ступінь товщини стовбурів, см			Категорія стану дерева, підстава вибору для рубки
		ділові	напівділові	дров'яні	
50	С	32			IV вимо
51	С			24	VI сус
52	С	24			IV вимо
53	С		32		
54	С	24			IV вимо
55	С			40	VI сус
56	С		24		
57	С			28	VI сус
58	С	24			IV вимо
59	С		36		
60	С			24	VI сус
61	С			32	VI сус
62	С				
63	С				
64	С				
65	С				
66	С				
67	С				
68	С				
69	С				
70	С				
71	С				
72	С				
73	С				
74	С				
75	С				
76	С				
77	С				
78	С				
79	С				
80	С				
81	С				
82	С				
83	С				
84	С				
85	С				
86	С				
87	С				
88	С				
89	С				
90	С				
91	С				
92	С				
93	С				
94	С				
95	С				
96	С				
97	С				
98	С				
99	С				
100	С				

НУМЕРАЦІЙНА ВІДОМІСТЬ ДЕРЕВ, призначених для вибіркової санітарної рубки

(Автономна Республіка Крим, область)

№1 - Коростинський ліс. кв. 1000

(найменування власника лісів, постійного лісокористувача)

Лісництво
квартал №

Коростинський ліс. кв. 59

виділ №

18

ділянка №

площа 57 га

Порядковий номер дерева	Порода	Ступінь товщини ствобурів, см			Категорія стану дерева, підстава відбору для рубки
		ділові	напіділові	дров'яні	
1	С			28	VI
2	С			36	VI
3	С			32	VI
4	С			28	VI
5	С	28			VI
6	С		36		VI
7	С			32	VI
8	С			28	VI
9	С	32		36	VI
10	С			24	VI
11	С			24	VI
12	С		32		VI
13	С			32	VI
14	С	36			VI
15	С			32	VI
16	С			32	VI
17	С		36		VI
18	С			28	VI
19	С	28			VI
20	С			24	VI
21	С			36	VI
22	С			28	VI
23	С			28	VI
24	С			28	VI
25	С	32			VI
26	С			32	VI
27	С	24			VI
28	С			36	VI
29	С		32		VI
30	С			36	VI
31	С			32	VI
32	С			36	VI
33	С			28	VI
34	С	28			VI
35	С			40	VI
36	С			36	VI
37	С			32	VI
38	С			36	VI
39	С			32	VI
40	С			32	VI
41	С			32	VI
42	С	36			VI
43	С			32	VI
44	С	28			VI
45	С		32		VI
46	С			36	VI
47	С			28	VI
48	С			28	VI
49	С			32	VI

Порядковий номер дерева	Порода	Ступінь товщини ствобурів, см			Категорія стану дерева, підстава відбору для рубки
		ділові	напіділові	дров'яні	
51	С			32	VI
52	С			28	VI
53	С			36	VI
54	С		36		VI
55	С			32	VI
56	С		36		VI
57	С			28	VI
58	С		28		VI
59	С			32	VI
60	С	36			VI
61	С			36	VI
62	С			28	VI
63	С	28			VI
64	С		32		VI
65	С	24			VI
66	С			36	VI
67	С			32	VI
68	С			28	VI
69	С			24	VI
70	С			24	VI
71	С	32			VI
72	С			32	VI
73	С			40	VI
74	С		28		VI
75	С			32	VI
76	С	28			VI
77	С		36		VI
78	С			36	VI
79	С	24			VI
80	С			28	VI
81	С			28	VI
82	С				VI
83	С				VI
84	С				VI
85	С				VI
86	С				VI
87	С				VI
88	С				VI
89	С				VI
90	С				VI
91	С				VI
92	С				VI
93	С				VI
94	С				VI
95	С				VI
96	С				VI
97	С				VI
98	С				VI
99	С				VI
100	С				VI

НУМЕРАЦІЙНА ВІДОМІСТЬ ДЕРЕВ, призначених для вибіркової санітарної рубки

(Автономна Республіка Крим, область)

(найменування власника лісів, постійного лісокористувача)

Лісництво
квартал №

64

виділ №

24

урочище
ділянка №

Григорів

площа

14

Порядковий номер дерева	Порода	Ступінь товщини стовбурів, см			Категорія стану дерева, підстава відбору для рубки
		ділові	напівділові	дров'яні	
1	сосна			24	IV сур
2	сосна			32	IV сур
3	сосна	24			IV сур
4	сосна			28	IV сур
5	сосна	28			IV сур
6	сосна		24		V сур
7	сосна			32	IV сур
8	сосна	24			IV сур
9	сосна		28		IV сур
10	сосна	24			IV сур
11	сосна			30	IV сур
12	сосна			24	IV сур
13	сосна			24	IV сур
14	сосна	22			IV сур
15	сосна			28	IV сур
16	сосна	20			IV сур
17	сосна		24		IV сур
18	сосна	24			IV сур
19	сосна		32		IV сур
20	сосна			28	IV сур
21	сосна	28			IV сур
22	сосна			24	IV сур
23	сосна			24	IV сур
24	сосна	24			IV сур
25	сосна		24		V сур
26	сосна	28			IV сур
27	сосна	24			IV сур
28	сосна		28		IV сур
29	сосна			32	IV сур
30	сосна			28	IV сур
31	сосна	32			IV сур
32	сосна		24		IV сур
33	сосна		28		IV сур
34	сосна	24			IV сур
35	сосна			28	IV сур
36	сосна	24			IV сур
37	сосна			24	IV сур
38	сосна		24		IV сур
39	сосна			24	IV сур
40	сосна		28		IV сур
41	сосна			24	IV сур
42	сосна			24	IV сур
43	сосна	28			IV сур
44	сосна			32	IV сур
45	сосна	24			IV сур
46	сосна		32		V сур
47	сосна			24	IV сур
48	сосна	28			IV сур
49	сосна			28	IV сур

Порядковий номер дерева	Порода	Ступінь товщини стовбурів, см			Категорія стану дерева, підстава
		ділові	напівділові	дров'яні	
50	сосна		28		IV сур
51	сосна				
52	сосна				
53	сосна				
54	сосна				
55	сосна				
56	сосна				
57	сосна				
58	сосна				
59	сосна				
60	сосна				
61	сосна				
62	сосна				
63	сосна				
64	сосна				
65	сосна				
66	сосна				
67	сосна				
68	сосна				
69	сосна				
70	сосна				
71	сосна				
72	сосна				
73	сосна				
74	сосна				
75	сосна				
76	сосна				
77	сосна				
78	сосна				
79	сосна				
80	сосна				
81	сосна				
82	сосна				
83	сосна				
84	сосна				
85	сосна				
86	сосна				
87	сосна				
88	сосна				
89	сосна				
90	сосна				
91	сосна				
92	сосна				
93	сосна				
94	сосна				
95	сосна				
96	сосна				
97	сосна				
98	сосна				
99	сосна				
100	сосна				

Додаток 4
до Санітарних правил

**НУМЕРАЦІЙНА ВІДОМІСТЬ ДЕРЕВ,
призначених для вибіркової санітарної рубки**

(Автономна Республіка Крим, область)

ФЛ = Корсінське с/госп. осел. =
(найменування власника лісів, постійного лісокористувача)

Лісництво Корсінське с/госп. осел. = Тимішівське
квартал № 66 виділ № 1 ділянка № 1 площа 7,5 гектарів

Порядковий номер дерева	Порода	Ступінь товщини стовбурів, сантиметрів			Категорія стану дерева, підстава відбору для рубки	Порядковий номер дерева	Порода	Ступінь товщини стовбурів, сантиметрів			Категорія стану дерева, підстава відбору для рубки
		ділові	напівділові	дров'яні				ділові	напівділові	дров'яні	
1	сосна			32	VI с/госп.	41	сосна	28			IV б/госп.
2	с		36		IV б/госп.	42	сосна			36	V с/госп.
3	с	24			IV б/госп.	43	с		36		IV б/госп.
4	с	32			IV б/госп.	44	с		28		VI с/госп.
5	с			40	VI с/госп.	45	с	28			IV б/госп.
6	с			28	II с/госп.	46	с	28			IV б/госп.
7	с		32		IV б/госп.	47	с			44	VI с/госп.
8	с	36			IV б/госп.	48	с			24	VI с/госп.
9	с		28		IV б/госп.	49	с		28		IV б/госп.
10	с	32			IV б/госп.	50	с				IV б/госп.
11	с			36	VI с/госп.	51	с	36			IV б/госп.
12	с			32	V с/госп.	52	с			32	V с/госп.
13	с		24		IV б/госп.	53	с			40	VI с/госп.
14	с	40			IV б/госп.	54	с	32			IV б/госп.
15	с		32		V с/госп.	55	с		24		IV б/госп.
16	с		28		IV б/госп.	56	с				IV б/госп.
17	с	32			IV б/госп.	57	с		36		V с/госп.
18	с			40	VI с/госп.	58	с			32	VI с/госп.
19	с	24			IV б/госп.	59	с	24			IV б/госп.
20	с		36		V с/госп.	60	с			44	V с/госп.
21	с			32	V с/госп.	61	с			28	VI с/госп.
22	с	36			IV б/госп.	62	с		24		IV с/госп.
23	с			24	VI с/госп.	63	с	32			IV б/госп.
24	с		32		IV б/госп.	64	с	28			IV б/госп.
25	с	24			IV б/госп.	65	с		32		V с/госп.
26	с			44	V с/госп.	66	с		28		IV б/госп.
27	с			28	VI с/госп.	67	с	32			VI с/госп.
28	с	32			IV б/госп.	68	с				IV б/госп.
29	с		36		V с/госп.	69	с			28	V с/госп.
30	с	28			IV б/госп.	70	с		40		V с/госп.
31	с			24	V с/госп.	71	с		32		IV б/госп.
32	с	36			IV б/госп.	72	с			32	V б/госп.
33	с		32		V с/госп.	73	с	28			IV б/госп.
34	с			40	VI с/госп.	74	с			36	VI с/госп.
35	с			28	VI с/госп.	75	с	32		24	IV с/госп.
36	с		28		IV б/госп.	76	с				IV б/госп.
37	с		40		V с/госп.	77	с		36		V с/госп.
38	с			28	V с/госп.	78	с	24			IV б/госп.
39	с	32			V с/госп.	79	с			40	VI с/госп.
40	с			36	V с/госп.	80	с		24		IV б/госп.

Порядковий номер дерева	Порода	Ступінь товщини стовбурів, сантиметрів			Категорія стану дерева, підстава відбору для рубки	Порядковий номер дерева	Порода	Ступінь товщини стовбурів, сантиметрів			Категорія стану дерева, підстава відбору для рубки
		ділові	напівділові	дров'яні				ділові	напівділові	дров'яні	
81	сосна	24			IV бамб	121					
82	с			32	VI сго	122					
83	с	36			IV бамб	123					
84	с	38			IV бамб	124					
85	с			32	V сго	125					
86	с	28			IV бамб	126					
87	с			40	V сго	127					
88	с		28		IV бамб	128					
89	с	32			IV бамб	129					
90	с			36	VI сго	130					
91	с			28	V сго	131					
92	с		32		IV бамб	132					
93	с	28			IV бамб	133					
94	с		48		V сго	134					
95	с			28	V сго	135					
96	с	36			IV бамб	136					
97	с			28	VI сго	137					
98	с	28			IV бамб	138					
99	с			40	VI сго	139					
100	с			28	V сго	140					
101	с		32		V сго	141					
102	с	28			IV бамб	142					
103	с	32			IV бамб	143					
104	с			28	VI сго	144					
105	с		36		V сго	145					
106	с	24			IV бамб	146					
107	с	28			IV бамб	147					
108	с			36	V сго	148					
109						149					
110						150					
111						151					
112						152					
113						153					
114						154					
115						155					
116						156					
117						157					
118						158					
119						159					
120						160					

Всього пронумеровано дерев:

108 (сто вісім) дерев
(кількість словами)

Нумерацію і перелік провели:

А.І. [посада]

М.Р. [посада]

В.Р. [посада]

У. [підпис]

[підпис]

[підпис]

Успенко Л.П. [ініціали та прізвище]

Романчук О.О. [ініціали та прізвище]

Гавриленко Ч.Г. [ініціали та прізвище]

Дефектна відомість

переліку дерев під вибірку санітарну рубку по Кропивнянському ДП Коростишівське ЛГ
Квартал 2 виділ 29 площа 2,2 га

№ дерев	порода	діаметр на 1,3 м			вид пошкодження	№ дерев	порода	діаметр на 1,3 м			вид пошкодження
		ділов	п/діл	дров.				ділов	п/діл	дров.	
1	е		28		м ЧМФ	59		28			м ЧМФ
2				32	в Сухостой	60		32			м ЧМФ
3		24			м ЧМФ	61		36			м ЧМФ
4				36	в Сухостой	62		28			м ЧМФ
5		28			м ЧМФ	63					м ЧМФ
6				29	в Сухостой	64	е	24			м ЧМФ
7		22			м ЧМФ	65					
8				28	в Сухостой	66					
9		24			м ЧМФ	67					
10				32	в Сухостой	68					
11		32			м ЧМФ	69					
12			24		м ЧМФ	70	Висаджено в: Ганжарівський СНГ Тоганівський Ганжарівський СНГ Кудинівський: Рясноверський Р.Е. ЛГ				
13				36	в Сухостой	71					
14				29	в Сухостой	72					
15		28			м ЧМФ	73					
16				40	в Сухостой	74					Д.Н. ЛГ
17				24	в Сухостой	75					
18		32			м ЧМФ	76					
19				28	в Сухостой	77					
20				36	в Сухостой	78					
21		28			м ЧМФ	79					
22			40		м ЧМФ	80					
23				28	в Сухостой	81					
24		24			м ЧМФ	82					
25				44	в Сухостой	83					
26		32			м ЧМФ	84					
27			28		м ЧМФ	85					
28		24		24	в Сухостой	86					
29		36			м ЧМФ	87					
30				28	в Сухостой	88					
31		36			м ЧМФ	89					
32		28			м ЧМФ	90					
33				32	в Сухостой	91					
34			28		м ЧМФ	92					
35				24	в Сухостой	93					
36		36			м ЧМФ	94					
37				28	в Сухостой	95					
38		32			м ЧМФ	96					
39				28	в Сухостой	97					
40				32	в Сухостой	98					
41		28			м ЧМФ	99					
42				22	в Сухостой	100					
43				40	в Сухостой	101					
44			24		м ЧМФ	102					
45		40			м ЧМФ	103					
46				28	в Сухостой	104					
47		32			м ЧМФ	105					
48				40	в Сухостой	106					
49		24			м ЧМФ	107					
50			24		м ЧМФ	108					
51				32	в Сухостой	109					
52		24			м ЧМФ	110					
53				24	в Сухостой	111					
54				24	в Сухостой	112					
55				24	в Сухостой	113					
56				24	в Сухостой	114					
57				24	в Сухостой	115					
58		24			м ЧМФ	116					

Дефектна відомість

переліку дерев під вибірковою санітарну рубку по Кропивнянському ДП Коростишівське ЛГ

Квартал 2 виділ 30 площа 1,4 га

№ дерев	порода	діаметр на 1,3 м		вид	№ дерев	порода	діаметр на 1,3 м		вид
		ділос	п/діл	дров			ділос	п/діл	дров
1	с			м	59				
2				24	60				
3		24		м	61				
4			28	м	62				
5				24	63				
6		24		м	64				
7		28		м	65				
8				24	66				
9		24		м	67				
10				32	68				
11				24	69				
12		28		м	70				
13			24	м	71				
14				28	72				
15			28	м	73				
16		24		м	74				
17				36	75				
18				24	76				
19					77				
20		28		м	78				
21				24	79				
22		24		м	80				
23				28	81				
24				24	82				
25		32		м	83				
26			24	м	84				
27				29	85				
28				24	86				
29			32	м	87				
30		24		м	88				
31			28	м	89				
32				24	90				
33		28		м	91				
34			36	м	92				
35				28	93				
36		24		м	94				
37				28	95				
38			24	м	96				
39				32	97				
40				24	98				
41				32	99				
42			24	м	100				
43		28		м	101				
44			27	м	102				
45		24		м	103				
46				24	104				
47				28	105				
48	с		24	м	106				
49					107				
50					108				
51					109				
52	с				110				
53	с				111				
54	м				112				
55					113				
56					114				
57					115				
58					116				

с.м. 52: майорівка: Ташаровський С.Н. 10.01.21р

с.м. 53: майорівка: Ташаровський С.Н. 10.01.21р

с.м. 54: майорівка: Ташаровський С.Н. 10.01.21р

с.м. 55: майорівка: Ташаровський С.Н. 10.01.21р

с.м. 56: майорівка: Ташаровський С.Н. 10.01.21р

с.м. 57: майорівка: Ташаровський С.Н. 10.01.21р

с.м. 58: майорівка: Ташаровський С.Н. 10.01.21р

Дефектна відомість

переліку дерев під вибірковою санітарну рубку по Кривинянському ДП Коростишівське ЛГ

Квартал 2 виділ 55 площа 1,2 га

№ дерев	порода	діаметр на 1,3 м			вид пошкодження	№ дерев	порода	діаметр на 1,3 м			вид пошкодження
		ділов	п/діл	дров				ділов	п/діл	дров	
1	С			36	у сучкоб'язі	59					
2	С			46	у сучкоб'язі	60					
3	С			44	у сучкоб'язі	61					
4	С			32	у сучкоб'язі	62					
5	С			72	у сучкоб'язі	63					
6	С			52	у сучкоб'язі	64					
7	С			28	у сучкоб'язі	65					
8	С			56	у сучкоб'язі	66					
9	С			56	у сучкоб'язі	67					
10	С			48	у сучкоб'язі	68					
11	С			60	у сучкоб'язі	69					
12	Д			28	у сучкоб'язі	70					
13	Д			24	у сучкоб'язі	71					
14	С			24	у сучкоб'язі	72					
15	С			32	у сучкоб'язі	73					
16	С			28	у сучкоб'язі	74					
17	С			40	у сучкоб'язі	75					
18	С			44	у сучкоб'язі	76					
19	С			44	у сучкоб'язі	77					
20	С			44	у сучкоб'язі	78					
21	С			36	у сучкоб'язі	79					
22	Д			32	у сучкоб'язі	80					
23	Д			28	у сучкоб'язі	81					
24						82					
25						83					
26						84					
27						85					
28						86					
29	Михайлов: Гакерівський Р.В.					87					
30	Торкунов: Гакерівський С.В.					88					
31	Здринцев: Веселівський Р.В.					89					
32						90					
33						91					
34						92					
35						93					
36						94					
37						95					
38						96					
39						97					
40						98					
41						99					
42						100					
43						101					
44						102					
45						103					
46						104					
47						105					
48						106					
49						107					
50						108					
51						109					
52						110					
53						111					
54						112					
55						113					
56						114					
57						115					
58						116					

12.01.21р

Дефектна відомість

переліку дерев під вибірковою санітарною рубкою по Коопативському ЛП Коросташівське ЛП
 Квартал 2 виділ 57 площа 2,1 га

№ дерев	порода	діаметр на 1,3 м			вид пошкодження	№ дерев	порода	діаметр на 1,3 м			вид пошкодження
		діном	п/діл	дров				діном	п/діл	дров	
1	С			24	у сухою	59	С			28	у сухою
2		28			м'яке	60		28			м'яке
3			24		м'яке	61			32		у сухою
4		32			м'яке	62	С	24			м'яке
5				24	у сухою	63					
6		24			м'яке	64					
7				32	у сухою	65					
8			24		м'яке	66					
9				36	у сухою	67					
10		28			м'яке	68	Винищувач Таніровський Р.Б.				
11				28	у сухою	69	Таніровський Р.Б.				
12			24		м'яке	70	Таніровський Р.Б.				
13		24			м'яке	71					
14			24		м'яке	72					
15				24	у сухою	73					
16		28			м'яке	74					
17			24		м'яке	75					
18				28	у сухою	76					
19		24			м'яке	77					
20				24	у сухою	78					
21			32		м'яке	79					
22		24			м'яке	80					
23				36	м'яке	81					
24				24	у сухою	82					
25			24		м'яке	83					
26				32	у сухою	84					
27		24			м'яке	85					
28				27	у сухою	86					
29		28			м'яке	87					
30				24	у сухою	88					
31			24		м'яке	89					
32				40	у сухою	90					
33		24			м'яке	91					
34				28	у сухою	92					
35				40	у сухою	93					
36		24			м'яке	94					
37				24	у сухою	95					
38		32			м'яке	96					
39				36	у сухою	97					
40			24		м'яке	98					
41				28	у сухою	99					
42		36			м'яке	100					
43				24	у сухою	101					
44		32			м'яке	102					
45			24		м'яке	103					
46				32	у сухою	104					
47				28	у сухою	105					
48		24			м'яке	106					
49			32		м'яке	107					
50				24	у сухою	108					
51			32		м'яке	109					
52		28			м'яке	110					
53				24	у сухою	111					
54		24			м'яке	112					
55				28	у сухою	113					
56			28		м'яке	114					
57				32	у сухою	115					
58				24	у сухою	116					

Дефектна відомість

вирізки дерев під вибірковою санітарною рубкою по Копанянському, ЛП Коростинського ЛП
 Квартал 40 виділ 25 площа 5,1 га

№ дерев	порода	діаметр на 1,3 м			вид	№ дерев	порода	діаметр на 1,3 м			вид
		ділос	п/діл	дров				ділос	п/діл	дров	
1	С			36	В Сукостой	59	С	28			М Ялиця
2	С			28	В Сукостой	60	С	40			М Ялиця
3	С			28	В Сукостой	61	С			32	В Сукостой
4	С	28			М Ялиця	62	С	32			М Ялиця
5	С	32			М Ялиця	63	С			36	В Сукостой
6	С			24	В Сукостой	64	С		32		М Ялиця
7	С			24	В Сукостой	65	С			36	В Сукостой
8	С	28			М Ялиця	66	С		32		М Ялиця
9	С		40		М Ялиця	67	С	40			М Ялиця
10	С	32			М Ялиця	68	С			60	В Сукостой
11	С			24	В Сукостой	69	С	36			М Ялиця
12	С			36	В Сукостой	70	С			32	В Сукостой
13	С		28		М Ялиця	71	С	24			М Ялиця
14	С	36			М Ялиця	72	С			40	В Сукостой
15	С			40	В Сукостой	73	С		32		М Ялиця
16	С			28	В Сукостой	74	С	40			М Ялиця
17	С			40	В Сукостой	75	С			22	В Сукостой
18	С	32			М Ялиця	76	С		24		М Ялиця
19	С			44	В Сукостой	77	С			40	В Сукостой
20	С			24	В Сукостой	78	С		32		М Ялиця
21	С	28			М Ялиця	79	С			36	В Сукостой
22	С			32	В Сукостой	80	С			28	В Сукостой
23	С	36			М Ялиця	81	С			32	В Сукостой
24	С			28	В Сукостой	82	С		32		М Ялиця
25	С		36		М Ялиця	83	С	36			М Ялиця
26	С			32	В Сукостой	84	С			28	В Сукостой
27	С	32			М Ялиця	85	С	60			М Ялиця
28	С			24	В Сукостой	86	С			32	В Сукостой
29	С	36			М Ялиця	87	С			32	В Сукостой
30	С			36	В Сукостой	88	С			32	В Сукостой
31	С			24	В Сукостой	89	С			48	В Сукостой
32	С		40		М Ялиця	90	С			60	В Сукостой
33	С	24			М Ялиця	91	С	36			М Ялиця
34	С			36	В Сукостой	92	С			24	В Сукостой
35	С		28		М Ялиця	93	С			32	В Сукостой
36	С			40	В Сукостой	94	С		36		М Ялиця
37	С	32			М Ялиця	95	С			24	В Сукостой
38	С			24	В Сукостой	96	С		32		М Ялиця
39	С			48	В Сукостой	97	С			36	В Сукостой
40	С		24		М Ялиця	98	С	28			М Ялиця
41	С			32	В Сукостой	99	С			40	В Сукостой
42	С	36			М Ялиця	100	С			32	В Сукостой
43	С		28		М Ялиця	101	С			52	В Сукостой
44	С			32	В Сукостой	102	С	24			М Ялиця
45	С		40		М Ялиця	103	С		32		М Ялиця
46	С	32			М Ялиця	104	С		36		М Ялиця
47	С			28	В Сукостой	105	С	24			М Ялиця
48	С	36			М Ялиця	106	С			32	В Сукостой
49	С			36	В Сукостой	107	С	40			М Ялиця
50	С	32			М Ялиця	108	С		32		М Ялиця
51	С			40	В Сукостой	109	С			36	В Сукостой
52	С			28	В Сукостой	110	С	24			В Сукостой
53	С		36		М Ялиця	111					
54	С			32	В Сукостой	112					
55	С			32	В Сукостой	113	Миргородський				
56	С			40	В Сукостой	114	Торговицький				
57	С	32			М Ялиця	115	Коростинський				
58	С			36	В Сукостой	116					

Дефектна відомість

переліку дерев під вибірковою санітарну рубку по Кропивнянському ДП Коростишівське ЛГ
 Квартал 10 виділ 39 площа 2,1 га

№ дерев	порода	діаметр на 1,3 м			вид пошкодження	№ дерев	порода	діаметр на 1,3 м			вид пошкодження
		ділов	п/діл	дров				ділов	п/діл	дров	
1	С			м	в шорсткій	59					
2		24			м шип	60					
3				24	в шорсткій	61					
4				32	в шорсткій	62					
5				24	в шорсткій	63					
6		24			м шип	64					
7				28	в шорсткій	65					
8			24		м шип	66					
9				28	в шорсткій	67					
10		24			м шип	68					
11				24	в шорсткій	69					
12				28	в шорсткій	70					
13				24	в шорсткій	71					
14			24		м шип	72					
15				24	в шорсткій	73					
16		24			м шип	74					
17				28	в шорсткій	75					
18				24	в шорсткій	76					
19		24			м шип	77					
20				32	в шорсткій	78					
21			24		м шип	79					
22				24	в шорсткій	80					
23				28	в шорсткій	81					
24		24			м шип	82					
25				32	в шорсткій	83					
26				24	в шорсткій	84					
27			24		м шип	85					
28				28	в шорсткій	86					
29		24			м шип	87					
30				28	в шорсткій	88					
31				24	в шорсткій	89					
32			24		м шип	90					
33				28	в шорсткій	91					
34		24			м шип	92					
35				24	в шорсткій	93					
36				32	в шорсткій	94					
37				24	в шорсткій	95					
38				28	в шорсткій	96					
39				24	в шорсткій	97					
40	С	24			м шип	98					
41						99					
42						100					
43						101					
44						102					
45						103					
46	дуб (Вулиця)				Танцювальний СР	104					
47	дуб (Тегува)				Танцювальний СР	105					
48	дуб (Вулиця)				Танцювальний СР	106					
49						107					
50						108					
51						109					
52						110					
53						111					
54						112					
55						113					
56						114					
57						115					
58						116					

12.01.2014

Дефектна відомість

переліку дерев під вибірку санітарну рубку по Кропивнянському ДП Коростишівське ЛГ

Квартал 44 виділ 24 площа 1,0 га

№ дерев	порода	діаметр на 1,3 м			вид пошкодження	№ дерев	порода	діаметр на 1,3 м			вид пошкодження
		ділов	п/діл	дров				ділов	п/діл	дров	
1	с	28			м Чмр	59					
2	с			28	в Чмр	60					
3	с	24			м Чмр	61					
4	с		32		м Чмр	62					
5	с	28			м Чмр	63					
6	с			32	в Чмр	64					
7	с	24			м Чмр	65					
8	с			28	в Чмр	66					
9	с			24	в Чмр	67					
10	с	32			м Чмр	68					
11	с			24	в Чмр	69					
12	с			36	в Чмр	70					
13	с	24			м Чмр	71					
14	с		28		м Чмр	72					
15	с	28			м Чмр	73					
16	с			24	в Чмр	74					
17	с			32	в Чмр	75					
18	с		24		м Чмр	76					
19	с			28	в Чмр	77					
20	с		24		м Чмр	78					
21	с	28			м Чмр	79					
22	с			28	в Чмр	80					
23	с		24		м Чмр	81					
24						82					
25						83					
26						84					
27						85					
28	Каштан				Гачаровський	86					
29	Тополь				Гачаровський	87					
30	Білий				Р. м. (с)	88					
31						89					
32						90					
33						91					
34						92					
35						93					
36						94					
37						95					
38						96					
39						97					
40						98					
41						99					
42						100					
43						101					
44						102					
45						103					
46						104					
47						105					
48						106					
49						107					
50						108					
51						109					
52						110					
53						111					
54						112					
55						113					
56						114					
57						115					
58						116					

Дефектна відомість

переліку дерев під вибірковою санітарною рубкою на Копаньнянському ЛП Коростянського ЛР
 Квартал 11 виділ 25 площа 0,9 га

№ дерева	порода	діаметр на 1,3 м			вид пошкодження	№ дерева	порода	діаметр на 1,3 м			вид пошкодження
		ділос	п/діл	дров				ділос	п/діл	дров	
1		28			и Умч	59					
2			32		и Умч	60					
3				и	в Сухойой	61					
4		32			и Умч	62					
5			28		и Умч	63					
6				28	в Сухойой	64					
7		28			и Умч	65					
8				36	в Сухойой	66					
9				40	в Сухойой	67					
10				и	в Сухойой	68					
11				40	в Сухойой	69					
12				36	в Сухойой	70					
13				28	в Сухойой	71					
14			28		и Умч	72					
15				32	в Сухойой	73					
16				36	в Сухойой	74					
17				и	в Сухойой	75					
18				32	в Сухойой	76					
19		36			и Умч	77					
20				и	в Сухойой	78					
21						79					
22						80					
23						81					
24						82					
25						83					
26	Великий				Тамаровський	84					
27	Тополь				Тамаровський	85					
28	Великий				Бм зм Р.м.	86					
29						87					
30						88					
31						89					
32						90					
33						91					
34						92					
35						93					
36						94					
37						95					
38						96					
39						97					
40						98					
41						99					
42						100					
43						101					
44						102					
45						103					
46						104					
47						105					
48						106					
49						107					
50						108					
51						109					
52						110					
53						111					
54						112					
55						113					
56						114					
57						115					
58						116					

18.01.21.

Дефектна відомість

переліку дерев під вибірковою санітарною рубкою на Кооперативному ЛП Коростинського ЛГ
 Квартал 11 виділ 26 площа 1,2 га

№ дерев	порода	діаметр на 1,3 м			вид пошкодження	№ дерев	порода	діаметр на 1,3 м			вид пошкодження
		ділос	п/діл	дров				ділос	п/діл	дров	
1	С			м	в сухостій	59					
2		24			м Чим	60					
3				32	в сухостій	61					
4			м		м Чим	62					
5		28			м Чим	63					
6				м	в сухостій	64					
7				36	в сухостій	65					
8			м		м Чим	66					
9		28			м Чим	67					
10				28	в сухостій	68					
11		24			м Чим	69					
12				32	в сухостій	70					
13			м		м Чим	71					
14				28	в сухостій	72					
15			28		м Чим	73					
16		м			м Чим	74					
17				28	в сухостій	75					
18				м	в сухостій	76					
19		28			м Чим	77					
20				м	в сухостій	78					
21				28	в сухостій	79					
22			28		м Чим	80					
23				м	в сухостій	81					
24		м			м Чим	82					
25				28	в сухостій	83					
26		28			м Чим	84					
27				м	в сухостій	85					
28	С	м			м Чим	86					
29						87					
30						88					
31						89					
32						90					
33	Решітчасті: Гамовський С.П.					91					
34	Григор'єв: Гамовський С.П.					92					
35	Бірюков: Бирюков Р.М.					93					
36						94					
37						95					
38						96					
39						97					
40						98					
41						99					
42						100					
43						101					
44						102					
45						103					
46						104					
47						105					
48						106					
49						107					
50						108					
51						109					
52						110					
53						111					
54						112					
55						113					
56						114					
57						115					
58						116					

18.01.21р

Дефектна відомість

переліку дерев під вибірку санітарну рубку по Кропивницькому ДП Коростишівське ЛГ
 Квартал 13 виділ 35 площа 2,6 га

№ дерев	порода	діаметр на 1,3 м			вид пошкодження	№ дерев	порода	діаметр на 1,3 м			вид пошкодження
		діпов	п/діп	дров.				діпов	п/діп	дров.	
1	C	32			10 Ущип	59				24	10 Чирок
2				24	10 Чирок	60		36			10 Ущип
3		28			10 Ущип	61				32	10 Чирок
4			28		10 Ущип	62		24			10 Ущип
5				28	10 Чирок	63					
6		24			10 Ущип	64					
7			32		10 Ущип	65					
8		28			10 Ущип	66					
9			28		10 Ущип	67					
10				28	10 Чирок	68	Великий				Танкофосфорний С.В.
11				32	10 Чирок	69	Горіх				Танкофосфорний С.В.
12			24		10 Ущип	70	Горіх				Танкофосфорний С.В.
13			44		10 Ущип	71					Великий Р.М.
14				28	10 Чирок	72					
15		28			10 Ущип	73					
16			28		10 Ущип	74					
17				28	10 Чирок	75					
18		24			10 Ущип	76					
19			32		10 Ущип	77					
20				24	10 Чирок	78					
21		32			10 Ущип	79					
22				28	10 Чирок	80					
23		28			10 Ущип	81					
24			24		10 Ущип	82					
25				28	10 Чирок	83					
26			36		10 Ущип	84					
27				24	10 Чирок	85					
28		28			10 Ущип	86					
29				36	10 Чирок	87					
30			28		10 Ущип	88					
31				32	10 Чирок	89					
32		24			10 Ущип	90					
33				28	10 Чирок	91					
34		40			10 Ущип	92					
35				24	10 Чирок	93					
36			40		10 Ущип	94					
37				28	10 Чирок	95					
38			24		10 Ущип	96					
39		32			10 Ущип	97					
40			28		10 Ущип	98					
41				44	10 Чирок	99					
42		28			10 Ущип	100					
43				24	10 Чирок	101					
44				36	10 Чирок	102					
45				28	10 Чирок	103					
46		28			10 Ущип	104					
47				24	10 Чирок	105					
48			28		10 Ущип	106					
49				32	10 Чирок	107					
50			24		10 Ущип	108					
51				40	10 Чирок	109					
52		24			10 Ущип	110					
53				28	10 Чирок	111					
54			32		10 Ущип	112					
55		24			10 Ущип	113					
56				28	10 Чирок	114					
57				32	10 Чирок	115					
58			28		10 Ущип	116					

25.01.19

Дефектна відомість

переліку дерев під вибірковою санітарну рубку по Кропивенському ДП Коростишівське ЛГ
 Квартал 13 виділ 70 площа 0,8 га

№ дерев	порода	діаметр на 1,3 м			вид пошкодження	№ дерев	порода	діаметр на 1,3 м			вид пошкодження
		ділов	п/діл	дров				ділов	п/діл	дров	
1	С	28			12 Ущерб	59					
2	С			44	у висуванні	60					
3			28		12 Ущерб	61					
4				20	у висуванні	62					
5				48	у висуванні	63					
6		32			12 Ущерб	64					
7				20	у висуванні	65					
8		36			12 Ущерб	66					
9			32		12 Ущерб	67					
10				36	у висуванні	68					
11		32			12 Ущерб	69					
12				32	у висуванні	70					
13			20		12 Ущерб	71					
14		40			12 Ущерб	72					
15				28	у висуванні	73					
16				28	у висуванні	74					
17			36		у висуванні	75					
18				20	у висуванні	76					
19				40	у висуванні	77					
20				32	у висуванні	78					
21	С	24			12 Ущерб	79					
22						80					
23						81					
24						82					
25						83					
26						84					
27						85					
28	Висхідна в Таборівській с/п					86					
29	Тоганувал: Таборівський с.п					87					
30	Висхідна в Таборівській с.п					88					
31	Висхідна в Таборівській с.п					89					
32						90					
33						91					
34						92					
35						93					
36						94					
37						95					
38						96					
39						97					
40						98					
41						99					
42						100					
43						101					
44						102					
45						103					
46						104					
47						105					
48						106					
49						107					
50						108					
51						109					
52						110					
53						111					
54						112					
55						113					
56						114					
57						115					
58						116					

29.01.21

Дефектна відомість

переліку дерев під вибірковою санітарну рубку по Кропивницькому ДП Коростянське ЛГ
 Квартал 19 виділ 21 площа 9,5 га

№ дерева	порода	діаметр на 1,3 м			вид пошкодження	№ дерева	порода	діаметр на 1,3 м			вид пошкодження
		ділов	п/діл	дров				ділов	п/діл	дров	
1	С	24			II Сухомір	59					
2	С		32		II Зламаний	60					
3	С			32	I Сух	61					
4	С	28			II Сухомір	62					
5	С			40	I Сух	63					
6	С		44		II Сухомір	64					
7	С		52		II Новітній	65					
8	С		28		II Новітній	66					
9	С			36	I Сух	67					
10	С	32			II Сухомір	68					
11	С			28	I Сух	69					
12	С		32		II Новітній	70					
13	С		24		II Зламаний	71					
14	С			36	I Сух	72					
15	С		40		II Зламаний	73					
16	С		36		II Сухомір	74					
17	С			32	I Сух	75					
18	С			32	I Сух	76					
19	С			24	I Сух	77					
20	С			36	II Новітній	78					
21	С			48	I Сух	79					
22	С			40	II Сухомір	80					
23	С	36			II Новітній	81					
24						82					
25						83					
26						84					
27						85					
28						86					
29						87					
30						88					
31						89					
32						90					
33						91					
34						92					
35						93					
36						94					
37						95					
38						96					
39						97					
40						98					
41						99					
42						100					
43						101					
44						102					
45						103					
46						104					
47						105					
48						106					
49						107					
50											
51											
52											
53											
54											
55											
56											
57											
58											

М.П. - стар. бухгалтер В.Н. [підпис]
 В.П. - стар. бухгалтер В.Н. [підпис]
 М.П. - стар. бухгалтер В.Н. [підпис]

09.02.21р

Дефектна відомість

переліку дерев під вибірковою санітарну рубку по Кривинянському ДП Коростишівське ЛГ

Квартал 19 виділ 23 площа 1,7 га

№ дерев	порода	діаметр на 1,3 м			вид пошкодження	№ дерев	порода	діаметр на 1,3 м			вид пошкодження
		ділос	п/діл	дров.				ділос	п/діл	дров.	
1	С	24			IV усемер	59					
2	С		32		IV усемер	60					
3	С			24	IV Сух	61					
4	С	40			IV безкопр	62					
5	С		28		IV усемер	63					
6	С		40		IV безкопр	64					
7	С			24	I Сух	65					
8	С	32			IV безкопр	66					
9	С			28	I Сух	67					
10	С		48		IV безкопр	68					
11	С		24		IV усемер	69					
12	С			32	I Сух	70					
13	С	28			IV Коса мз	71					
14	С			44	I Сух	72					
15	С		24		IV нерест	73					
16	С			32	I Сух	74					
17	С			28	I Сух	75					
18	С		32		IV нерест	76					
19	С	36			IV усемер	77					
20	С			24	I Сух	78					
21	С	28			IV усемер	79					
22	С			44	I Сух	80					
23	С			28	I Сух	81					
24	С			40	I Сух	82					
25	С			32	I Сух	83					
26	С		36		IV з копр	84					
27	С	28			IV безкопр	85					
28	С		32		IV нерест	86					
29	С	24			IV усемер	87					
30	С		44		IV Сух	88					
31	С			24	I Сух	89					
32	С		40		IV усемер	90					
33	С		32		IV усемер	91					
34	С			36	I Сух	92					
35	С		28		IV усемер	93					
36	С		44		IV безкопр	94					
37	С			48	I Сух	95					
38	С		24		IV безкопр	96					
39	С		36		IV усемер	97					
40	С		28		IV безкопр	98					
41	С			24	I Сух	99					
42	С	32			IV усемер	100					
43	С			40	I Сух	101					
44	С		24		IV усемер	102					
45	С		36		IV усемер	103					
46	С	28			IV безкопр	104					
47	С			48	I Сух	105					
48	С			32	I Сух	106					
49	С		24		IV безкопр	107					
50	С	36			IV усемер	108					
51						109					
52						110					
53											
54											
55											
56											
57											
58											

Лісовий - лісник Могилев М. Н.
 Наглядач - лісник Могилев М. Н.
 Підписав - лісник Могилев М. Н.

Дефектна відомість

переліку дерев під вибірковою санітарну рубку по Кропивнянському ДП Коростишівське ЛГ

Квартал 19 виділ 31 площа 5,7 га

№ дерев	порода	діаметр на 1,3 м			вид пошкодження	№ дерев	порода	діаметр на 1,3 м			вид пошкодження
		ділос	п/діл	дров				ділос	п/діл	дров	
1	С	24			II Усесап	59	С	24			II Усесап
2	С			28	II Сир	60	С			32	II Сир
3	С		32		II Сир	61	С	28			II зривел
4	С	24			II Сир	62	С		24		II Сир
5	С			36	II Сир	63	С		36		II Сир
6	С			32	II Сир	64	С	24			II уривел
7	С		36		II Сир	65	С		36		II Сир
8	С	24			II Сир	66	С	28			II сучкав
9	С	40			II Сир	67	С	32			II сучкав
10	С			28	II Сир	68	С			24	II Сир
11	С	24			II Сир	69	С		40		II Сир
12	С	40			II Сир	70	С	28			II Сир
13	С		32		II Сир	71	С			32	II Сир
14	С			28	II Сир	72	С	24			II сучкав
15	С	44			II Сир	73	С	36			II Сир
16	С			36	II Сир	74	С	28			II Сир
17	С	24			II зривел	75	С			40	II Сир
18	С		32		II Сир	76	С	28			II сучкав
19	С	44			II Сир	77	С			32	II Сир
20	С	36			II Сир	78	С	32			II Усесап
21	С			24	II Сир	79	С	24			II Сир
22	С	40			II Сир	80	С			24	II Сир
23	С			32	II Сир	81	С		28		II сучкав
24	С		24		II зривел	82	С			36	II Сир
25	С			44	II Сир	83	С		44		II Сир
26	С			28	II Сир	84	С	24			II Сир
27	С	28			II Сир	85	С	36			II зривел
28	С		44		II Сир	86	С			40	II зривел
29	С		24		II Сир	87	С	28			II зривел
30	С			32	II Сир	88	С			28	II Сир
31	С		36		II Сир	89	С			44	II Сир
32	С		24		II зривел	90	С	24			II Сир
33	С	44			II Усесап	91	С	36			II зривел
34	С			32	II Сир	92	С	32			II зривел
35	С			36	II Сир	93	С			32	II Сир
36	С			28	II Сир	94	С	44			II зривел
37	С		40		II Сир	95	С		28		II Сир
38	С			28	II Сир	96	С		44		II Сир
39	С		24		II сучкав	97	С			36	II Сир
40	С		36		II Сир	98	С			44	II Сир
41	С		32		II Сир	99	С	24			II Сир
42	С	28			II зривел	100	С	36			II Сир
43	С		44		II Сир	101	С			44	II Сир
44	С			44	II Сир	102	С		24		II зривел
45	С		24		II Усесап	103	С		36		II зривел
46	С			32	II Сир	104	С	32			II сучкав
47	С	36			II зривел	105	С			32	II Сир
48	С			28	II Сир	106	С			40	II Сир
49	С		32		II сучкав	107	С	28			II зривел
50	С	24			II Усесап	108	С		44		II Сир
51	С			40	II Сир	109	С	36			II зривел
52	С			32	II Сир	110	С			44	II Сир
53	С	44			II зривел	111	С		24		II зривел
54	С		24		II сучкав	112	С			36	II Сир
55	С			44	II Сир	113	С			32	II Сир
56	С			28	II Сир	114	С		40		II зривел
57	С		28		II зривел	115	С		36		II Сир
58	С			32	II зривел	116	С			32	II Сир

Дефектна відомість

переліку дерев під вибірковою санітарною рубку по Кооперативному ЛП Коростівського ЛГ

Квартал 20 виділ 2 площа 2,3 га

№ дерев	порода	діаметр на 1,3 м		вид	№ дерев	порода	діаметр на 1,3 м		вид
		ділос	п/діл	дров			ділос	п/діл	дров
1	С			24	59				
2	С	24			60				
3	С	28			61				
4	С		24		62				
5	С			32	63	Милордовська, Телерівський с/г ос. с. Телерівка, Телерівський с/г ос. с. Телерівка, Телерівський с/г ос. с. Телерівка			
6	С			24	64				
7	С			28	65				
8	С	24			66				
9	С			24	67				
10	С			24	68				
11	С		24		69				
12	С	28			70				
13	С			32	71				
14	С			24	72				
15	С	24			73				
16	С			28	74				
17	С		24		75				
18	С	28			76				
19	С			24	77				
20	С			32	78				
21	С	28			79				
22	С			24	80				
23	С		24		81				
24	С			28	82				
25	С	24			83				
26	С			28	84				
27	С			24	85				
28	С	28			86				
29	С			24	87				
30	С		24		88				
31	С			28	89				
32	С	28			90				
33	С			32	91				
34	С		24		92				
35	С			28	93				
36	С	24			94				
37	С			28	95				
38	С			24	96				
39	С	28			97				
40	С			20	98				
41	С		24		99				
42	С			28	100				
43	С		24		101				
44	С			36	102				
45	С			24	103				
46	С		28		104				
47	С	24			105				
48	С			28	106				
49	С			24	107				
50	С			24	108				
51	С		28		109				
52	С			20	110				
53	С			36	111				
54	С		28		112				
55	С			28	113				
56	С		28		114				
57	С			24	115				
58	С	24			116				

19.01.21р.

Дефектна відомість

переліку дерев під вибірковою санітарною рубку по Кооперативному ЛП Коростяніського ЛР
 Квартал 25 виділ 41 площа 8,4 га

№ дерев	порода	діаметр на 1,3 м			вид пошкодження	№ дерев	порода	діаметр на 1,3 м			вид пошкодження
		діаметр	п/діл	дрова				діаметр	п/діл	дрова	
1	С	28			м' Глиб	59	С	24		м' в сухостій	
2				24	в сухостій	60		36		м' Глиб	
3			32		м' Глиб	61			28	в сухостій	
4				32	в сухостій	62		28		м' Глиб	
5		24			м' Глиб	63			32	м' Глиб	
6				28	в сухостій	64			24	в сухостій	
7		36			м' Глиб	65			24	в сухостій	
8			24		м' Глиб	66			40	в сухостій	
9			32		м' Глиб	67			32	м' Глиб	
10				48	в сухостій	68		28		м' Глиб	
11		28			м' Глиб	69			28	в сухостій	
12				28	в сухостій	70			28	м' Глиб	
13		24			м' Глиб	71			36	в сухостій	
14			32		м' Глиб	72		26		м' Глиб	
15		32			м' Глиб	73			24	в сухостій	
16				24	в сухостій	74			26	м' Глиб	
17		32			м' Глиб	75			32	в сухостій	
18				24	в сухостій	76		28		м' Глиб	
19			36		м' Глиб	77				м' в сухостій	
20		20			м' в сухостій	78			32	в сухостій	
21				28	в сухостій	79			28	м' Глиб	
22		28			м' Глиб	80			36	в сухостій	
23				24	в сухостій	81		24		м' Глиб	
24		32			м' Глиб	82			24	м' Глиб	
25				24	в сухостій	83			32	в сухостій	
26			24		м' Глиб	84		40		м' Глиб	
27				28	в сухостій	85			32	м' Глиб	
28		32			м' Глиб	86		28		м' Глиб	
29			28		м' Глиб	87			28	в сухостій	
30		24			м' Глиб	88			24	в сухостій	
31		24			м' Глиб	89			36	м' Глиб	
32				36	в сухостій	90		36		м' Глиб	
33		32			м' Глиб	91			28	в сухостій	
34		40			м' Глиб	92			48	м' Глиб	
35				24	в сухостій	93		32		м' Глиб	
36		36			м' Глиб	94		36		м' Глиб	
37		24			м' Глиб	95		28		м' Глиб	
38			36		м' Глиб	96			36	в сухостій	
39				28	в сухостій	97		32		м' Глиб	
40		32			м' Глиб	98			24	в сухостій	
41				36	в сухостій	99		40		м' Глиб	
42		28			м' Глиб	100			32	м' Глиб	
43			36		м' Глиб	101			28	в сухостій	
44		32			м' Глиб	102		24		м' Глиб	
45				28	в сухостій	103			32	в сухостій	
46		24			м' Глиб	104		48		м' Глиб	
47				40	в сухостій	105			28	в сухостій	
48				32	в сухостій	106			28	м' Глиб	
49		32			м' Глиб	107			40	в сухостій	
50				36	в сухостій	108			32	м' Глиб	
51		26			м' Глиб	109		32		м' Глиб	
52			24		м' Глиб	110			24	в сухостій	
53				32	в сухостій	111		36		м' Глиб	
54			36		м' Глиб	112		36		м' Глиб	
55		24			м' Глиб	113			32	в сухостій	
56		36			м' Глиб	114		32		м' Глиб	
57				28	в сухостій	115			32	в сухостій	
58		28			м' Глиб	116		24		м' Глиб	

№ дерев	порода	диаметр на 1,3 м			вид повреждения	№ дерев	порода	диаметр на 1,3 м			вид повреждения
		дилов	п/дп	дров				дилов	п/дп	дров	
117			и		и Уши	174	С	и			и Уши
118				40	в Сухой	175					
119				28	в Сухой	176					
120			и		и Уши	177					
121		28			и Уши	178					
122				40	в Сухой	179					
123				28	в Сухой	180					
124		36			и Уши	181					
125				28	в Сухой	182					
126		и			и Уши	183					
127			и		и Уши	184					
128				36	в Сухой	185					
129				28	и Уши	186					
130				32	в Сухой	187					
131				40	и Уши	188					
132				24	в Сухой	189					
133				36	и Уши	190					
134				32	в Сухой	191					
135		28			и Уши	192					
136				32	в Сухой	193					
137		и			и Уши	194					
138				32	в Сухой	195					
139			и		и Уши	196					
140				36	в Сухой	197					
141				28	в Сухой	198					
142				3	36	в Сухой	199				
143					32	в Сухой	200				
144				28	и Уши	201					
145				28	в Сухой	202					
146				40	и Уши	203					
147				и	в Сухой	204					
148				32	и Уши	205					
149				36	в Сухой	206					
150				28	в Сухой	207					
151				44	в Сухой	208					
152				и	в Сухой	209					
153			и		и Уши	210					
154				36	в Сухой	211					
155				32	и Уши	212					
156				32	в Сухой	213					
157				и	в Сухой	214					
158				28	и Уши	215					
159				и	в Сухой	216					
160				28	в Сухой	217					
161				36	в Сухой	218					
162			и		и Уши	219					
163				32	в Сухой	220					
164		36			и Уши	221					
165				32	и Уши	222					
166				28	в Сухой	223					
167				40	и Уши	224					
168				32	в Сухой	225					
169			и		и Уши	226					
170				32	и Сухой	227					
171		36			и Уши	228					
172				36	в Сухой	229					
173				и	в Сухой	230					

Порядок проведи 18 01 2009

Ведущий: Токмаков С.Н.
 Помощник: Токмаков С.Н.
 Ведущий: Токмаков С.Н.

Дефектна відомість

переліку дерев під вибірковою санітарною рубкою по Коопинському ліс. КП Коростинського ліс.

Квартал 26 виділ 11 площа 3,3 га

№ дерев	порода	діаметр на 1,3 м			вид пошкодження	№ дерев	порода	діаметр на 1,3 м			вид пошкодження
		діам.	п/діл	дров.				діам.	п/діл	дров.	
1	С			28	в сучковидній	59	С		24		м'якше
2	С	36			м'якше	60	С		36		в сучковидній
3	С			36	в сучковидній	61	С	32			м'якше
4	С			36	в сучковидній	62	С		48		в сучковидній
5	С	32			м'якше	63					
6	С			24	в сучковидній	64					
7	С			40	в сучковидній	65					
8	С			28	в сучковидній	66					
9	С		44		м'якше	67					
10	Осика			24	в сучковидній	68	Вивернений				Таким же способом
11	С	32			м'якше	69	Возле в. в.				Таким же способом
12	С			28	в сучковидній	70	Возле в. в.				не по кошику з 17
13	С		24		м'якше	71					
14	С	36			м'якше	72					
15	С			48	в сучковидній	73					
16	С		36		м'якше	74					
17	С	32			м'якше	75					
18	С			24	в сучковидній	76					
19	С	40			м'якше	77					
20	Осика			28	в сучковидній	78					
21	С	36			м'якше	79					
22	С		32		м'якше	80					
23	С		40		м'якше	81					
24	С			48	в сучковидній	82					
25	С		44		м'якше	83					
26	С		32		м'якше	84					
27	С	44			м'якше	85					
28	Осика			32	в сучковидній	86					
29	С			44	в сучковидній	87					
30	С		28		м'якше	88					
31	С			36	в сучковидній	89					
32	С		32		м'якше	90					
33	С	28			м'якше	91					
34	С		36		м'якше	92					
35	С			28	в сучковидній	93					
36	С			32	в сучковидній	94					
37	С	48			м'якше	95					
38	С			40	в сучковидній	96					
39	С			28	в сучковидній	97					
40	С	40			м'якше	98					
41	С			52	в сучковидній	99					
42	С		36		м'якше	100					
43	С			40	в сучковидній	101					
44	С	28			м'якше	102					
45	С		32		м'якше	103					
46	С			36	в сучковидній	104					
47	С			32	в сучковидній	105					
48	С		28		м'якше	106					
49	С	44			м'якше	107					
50	С			52	в сучковидній	108					
51	С			44	в сучковидній	109					
52	С		28		м'якше	110					
53	С			40	в сучковидній	111					
54	С	28			м'якше	112					
55	С			52	в сучковидній	113					
56	С			28	в сучковидній	114					
57	С			32	в сучковидній	115					
58	С	28			м'якше	116					

23.02.21г

Дефектна відомість

переліку дерев під вибірку санітарну рубку по Кропивнянському ДП Коростишівське ЛГ

Квартал 34 виділ 44 площа 8,2 га

№ дерев	порода	діаметр на 1,3 м			вид пошкодження	№ дерев	порода	діаметр на 1,3 м			вид пошкодження
		ділов	п/діл	дров.				ділов	п/діл	дров.	
1	С		28		III клас	59		24			III клас
2		36			III клас	60		28			III клас
3				24	III клас	61		32			III клас
4				24	III клас	62			24		III клас
5			40		III клас	63			32		III клас
6		24			III клас	64		24			III клас
7				32	III клас	65			40		III клас
8			24		III клас	66			32		III клас
9				36	III клас	67		28			III клас
10				28	III клас	68			40		III клас
11			28		III клас	69			24		III клас
12				32	III клас	70			36		III клас
13		24			III клас	71		28			III клас
14			32		III клас	72		24			III клас
15		32			III клас	73			32		III клас
16				24	III клас	74		32			III клас
17				40	III клас	75			40		III клас
18			28		III клас	76			24		III клас
19		24			III клас	77		36			III клас
20				32	III клас	78			24		III клас
21			28		III клас	79		40			III клас
22				36	III клас	80			28		III клас
23			24		III клас	81		24			III клас
24				28	III клас	82			28		III клас
25		36			III клас	83		36			III клас
26				24	III клас	84			24		III клас
27			36		III клас	85		32			III клас
28		24			III клас	86			36		III клас
29				32	III клас	87		24			III клас
30			28		III клас	88			28		III клас
31		32			III клас	89		36			III клас
32				24	III клас	90			32		III клас
33			40		III клас	91			24		III клас
34		28			III клас	92		32			III клас
35				32	III клас	93			28		III клас
36			24		III клас	94		32			III клас
37				36	III клас	95			32		III клас
38		32			III клас	96		24			III клас
39				24	III клас	97			40		III клас
40				40	III клас	98			28		III клас
41		24			III клас	99			24		III клас
42				32	III клас	100			40		III клас
43			28		III клас	101		28			III клас
44				36	III клас	102		36			III клас
45		28			III клас	103			28		III клас
46				32	III клас	104		40			III клас
47		32			III клас	105		24			III клас
48				24	III клас	106			36		III клас
49		36			III клас	107			28		III клас
50				24	III клас	108		36			III клас
51			24		III клас	109			24		III клас
52		32			III клас	110		32			III клас
53				28	III клас	111			28		III клас
54			28		III клас	112		36			III клас
55		24			III клас	113			24		III клас
56			32		III клас	114		32			III клас
57				24	III клас	115			28		III клас
58		24			III клас	116		24			III клас

№ дерев	порода	діаметр на 1,3 м			вид пошкодження	№ дерев	порода	діаметр на 1,3 м			вид пошкодження
		ділов	п/діл	дров.				ділов	п/діл	дров.	
117			32		и Ялиф	174		24			и Ялиф
118			24		и Ялиф	175		24			и Ялиф
119		36			и Ялиф	176		28			и Ялиф
120				28	и Ялиф	177		32			и Ялиф
121		24			и Ялиф	178		28			и Ялиф
122			36		и Ялиф	179			28		и Ялиф
123				28	и Ялиф	180		40			и Ялиф
124			32		и Ялиф	181		24			и Ялиф
125				28	и Ялиф	182			32		и Ялиф
126		28			и Ялиф	183		28			и Ялиф
127			32		и Ялиф	184			36		и Ялиф
128			24		и Ялиф	185			24		и Ялиф
129		36			и Ялиф	186			44		и Ялиф
130				28	и Ялиф	187		32			и Ялиф
131			28		и Ялиф	188			28		и Ялиф
132		24			и Ялиф	189		28			и Ялиф
133			32		и Ялиф	190			32		и Ялиф
134		28			и Ялиф	191		24			и Ялиф
135				32	и Ялиф	192			28		и Ялиф
136			24		и Ялиф	193		32			и Ялиф
137		40			и Ялиф	194			28		и Ялиф
138				32	и Ялиф	195			32		и Ялиф
139		28			и Ялиф	196		28			и Ялиф
140			36		и Ялиф	197			36		и Ялиф
141				28	и Ялиф	198			28		и Ялиф
142			36		и Ялиф	199			40		и Ялиф
143		24			и Ялиф	200		40			и Ялиф
144			32		и Ялиф	201					
145				32	и Ялиф	202					
146		28			и Ялиф	203					
147				32	и Ялиф	204					
148			24		и Ялиф	205					
149				36	и Ялиф	206					
150				28	и Ялиф	207					
151		32			и Ялиф	208					
152				32	и Ялиф	209					
153		28			и Ялиф	210					
154				28	и Ялиф	211					
155		36			и Ялиф	212					
156			24		и Ялиф	213					
157			36		и Ялиф	214					
158				28	и Ялиф	215					
159				40	и Ялиф	216					
160			28		и Ялиф	217					
161				36	и Ялиф	218					
162		28			и Ялиф	219					
163			36		и Ялиф	220					
164		24			и Ялиф	221					
165				32	и Ялиф	222					
166			32		и Ялиф	223					
167		36			и Ялиф	224					
168				28	и Ялиф	225					
169				44	и Ялиф	226					
170			24		и Ялиф	227					
171		28			и Ялиф	228					
172			32		и Ялиф	229					
173		24			и Ялиф	230					

Перелік провели: " 21 " 01 2017р.

1. _____ / _____
2. _____ / _____
3. _____ / _____

Дефектна відомість

переліку дерев під вибірковою санітарною рубку по Кооперативному ЛП Коростівського ЛГ
 Квартал 26 виділ 11 площа 3,3 га

№ дерев	порода	діаметр на 1,3 м			вид пошкодження	№ дерев	порода	діаметр на 1,3 м			вид пошкодження
		ділос	піділ	дров				ділос	піділ	дров	
1	С			28	в суходолі	59	С		24		м Ущип
2	С	36			м Ущип	60	С			36	в суходолі
3	Д			36	в суходолі	61	С	32			м Ущип
4	С			36	в суходолі	62	С			48	в суходолі
5	С	32			м Ущип	63					
6	С			24	м Ущип	64					
7	С			40	в суходолі	65					
8	С			28	в суходолі	66					
9	С		44		м Ущип	67					
10	Осика			24	в суходолі	68	Видрава				Тамтроберний С. 5 при
11	С	32			м Ущип	69	Узмиш				Тамтроберний С. 12 при
12	С			28	в суходолі	70	Узмиш				не коженний 217
13	С		24		м Ущип	71					
14	С	36			м Ущип	72					
15	С			48	в суходолі	73					
16	С		36		м Ущип	74					
17	С	32			м Ущип	75					
18	С			24	в суходолі	76					
19	С	40			м Ущип	77					
20	Осика			28	в суходолі	78					
21	С	36			м Ущип	79					
22	С		32		м Ущип	80					
23	С		40		м Ущип	81					
24	С			48	в суходолі	82					
25	С		44		м Ущип	83					
26	С		32		м Ущип	84					
27	С	44			м Ущип	85					
28	Осика			32	в суходолі	86					
29	С			44	в суходолі	87					
30	С		28		м Ущип	88					
31	С			36	в суходолі	89					
32	С		32		м Ущип	90					
33	С	28			м Ущип	91					
34	С		36		м Ущип	92					
35	С			28	в суходолі	93					
36	С			32	в суходолі	94					
37	С	48			м Ущип	95					
38	С			40	в суходолі	96					
39	С			24	в суходолі	97					
40	С	40			м Ущип	98					
41	С			52	в суходолі	99					
42	С		36		м Ущип	100					
43	С			40	в суходолі	101					
44	С	28			м Ущип	102					
45	С		32		м Ущип	103					
46	С			36	в суходолі	104					
47	С			32	в суходолі	105					
48	С		28		м Ущип	106					
49	С	44			м Ущип	107					
50	С			52	в суходолі	108					
51	С			44	в суходолі	109					
52	С		28		м Ущип	110					
53	С			40	в суходолі	111					
54	С	28			м Ущип	112					
55	С			32	в суходолі	113					
56	С			28	в суходолі	114					
57	С			24	в суходолі	115					
58	С	28			м Ущип	116					

23.02.11

Дефектна відомість

переліку дерев під вибірковою санітарною рубку по Кропивницькому ДП Коростянське ЛГ
 Квартал 36 виділ 16 площа 42 га

№ дерев	порода	діаметр на 1,3 м			вид пошкодження	№ дерев	порода	діаметр на 1,3 м			вид пошкодження
		ділос	п/діл	дров				ділос	п/діл	дров	
1	С			40	I Сух	59					
2	С	24			II Бугор	60					
3	С		32		II уламки	61					
4	С		28		II уламки	62					
5	С			28	I Сух	63					
6	С		36		II уламки	64					
7	С			36	I Сух	65					
8	С		28		II Бугор	66					
9	С			40	I Сух	67					
10	С			28	II Сух	68					
11	С	32			II уламки	69					
12	С			40	I Сух	70					
13	С		28		II Бугор	71					
14	С			36	I Косяк	72					
15	С			40	I Сух	73					
16	С		24		II Сух	74					
17	С			40	I Косяк	75					
18	С		32		II уламки	76					
19	С			40	I Сух	77					
20	С			36	II уламки	78					
21	С	32			II Бугор	79					
22	С			36	I Сух	80					
23	С	28			II уламки	81					
24	С	32			II Бугор	82					
25	С			24	I Сух	83					
26	С		32		II уламки	84					
27	С			32	II Бугор	85					
28	С	28			II Косяк	86					
29	С			36	I Сух	87					
30	С		32		II Косяк	88					
31	С		28		II Бугор	89					
32	С			36	I Сух	90					
33						91					
34						92					
35						93					
36						94					
37						95					
38	Мирб сир				Висока б.м. В	96					
39	Каштан				сир Висока б.м. В	97					
40	Висока				сир Висока б.м. В	98					
41	Висока				сир Висока б.м. В	99					
42	Висока				сир Висока б.м. В	100					
43						101					
44						102					
45						103					
46						104					
47						105					
48						106					
49						107					
50						108					
51						109					
52						110					
53						111					
54						112					
55						113					
56						114					
57						115					
58						116					

Дефектна відомість

переліку дерев під вибірковою санітарну рубку по Кроманинському ДП Коростишівське ЛГ

Квартал 36 виділ 17 площа 0,8 га

№ дерева	порода	діаметр на 1,3 м			вид пошкодження	№ дерева	порода	діаметр на 1,3 м			вид пошкодження
		ділов	п/діл	дров				ділов	п/діл	дров	
1	С	24			II Черешк	59					
2	С	28			II Берез	60					
3	С		36		II Ясен	61					
4	С		24		II Ясен	62					
5	С			28	I Сух	63					
6	С		40		II Ясен	64					
7	С	36			II Ясен	65					
8	С		28		II Ясен	66					
9	С		44		II Сух	67					
10	С		32		II Сух	68					
11	С			24	I Сух	69					
12	С			48	I Сух	70					
13	С		28		II Ясен	71					
14	С		48		II Ясен	72					
15	С			28	I Сух	73					
16	С		44		II Ясен	74					
17	С		24		II Ясен	75					
18	С			36	I Сух	76					
19	С		24		II Ясен	77					
20	С			48	I Сух	78					
21	С			28	I Сух	79					
22	С		32		II Ясен	80					
23	С			40	I Сух	81					
24	С	24			II Трилис	82					
25	С			44	I Сух	83					
26	С			36	I Сух	84					
27	С	40			II Ясен	85					
28	С			24	I Сух	86					
29	С		32		II Сух	87					
30	С		28		II Сух	88					
31	С			48	I Ясен	89					
32	С	28			II Ясен	90					
33	С			32	II Сух	91					
34	С		40		II Ясен	92					
35	С		28		II Ясен	93					
36	С			32	I Берверке	94					
37						95					
38						96					
39						97					
40						98					
41						99					
42						100					
43						101					
44						102					
45						103					
46						104					
47						105					
48						106					
49						107					
50						108					
51						109					
52						110					
53											
54											
55											
56											
57											
58											

М.рев с.лер Вагша К.М. *[Signature]*
 В.м.рев с.лер Борівський С.В. *[Signature]*
 М.рев с.лер Вагша К.М. *[Signature]*
 2.02.21р.

Дефектна відомість

переліку дерев під вибіркову санітарну рубку по Кропивнянському ДП Коростишівське ЛГ
 Квартал 32 виділ 34 площа 4,7 га

№ дерев	порода	діаметр на 1,3 м			вид пошкодження	№ дерев	порода	діаметр на 1,3 м			вид пошкодження
		ділов	п/діл	дров				ділов	п/діл	дров	
1	С	24			IV Небезпеч	59	С			24	IV Сух
2	С			24	I Сух	60	С	28			IV улам
3	С		32		IV Сух	61	С	24			IV улам
4	С			24	I Сух	62	С			32	IV Сух
5	С	32			IV улам	63	С			24	IV Сух
6	С		24		IV улам	64	С			28	IV Сух
7	С			32	I Сух	65	С		28		IV Сух
8	С		24		IV Небезпеч	66	С			24	IV Сух
9	С		28		IV Сух	67	С			36	IV Сух
10	С			36	I Сух	68	С		24		IV улам
11	С		32		IV Сух	69	С			32	IV Сух
12	С	24			IV улам	70	С			28	IV Сух
13	С		36		IV Сух	71	С			24	IV Сух
14	С			24	I Сух	72	С	24			IV Сух
15	С	32			IV улам	73	С		28		IV улам
16	С		24		IV улам	74	С			32	IV Сух
17	С			36	I Сух	75	С			28	IV Сух
18	С			28	IV Сух	76	С			28	IV Сух
19	С		32		IV Сух	77					
20	С			24	I Сух	78					
21	С	36			IV улам	79					
22	С		24		IV Сух	80					
23	С	28			IV улам	81					
24	С			28	I Сух	82					
25	С			36	I Сух	83					
26	С			24	I Сух	84					
27	С		32		IV Сух	85					
28	С	24			IV улам	86					
29	С			28	I Сух	87					
30	С			36	I Сух	88					
31	С			24	I Сух	89					
32	С			28	I Сух	90					
33	С	28			IV улам	91					
34	С			36	I Сух	92					
35	С			24	I Сух	93					
36	С	32			IV улам	94					
37	С			28	I Сух	95					
38	С		24		IV Сух	96					
39	С	28			IV Небезпеч	97					
40	С			36	I Сух	98					
41	С		24		IV улам	99					
42	С			28	IV улам	100					
43	С		28		IV Сух	101					
44	С	24			IV улам	102					
45	С			28	I Сух	103					
46	С	24			IV улам	104					
47	С			36	I Сух	105					
48	С		24		IV улам	106					
49	С			28	I Сух	107					
50	С		32		IV улам	108					
51	С			24	I Сух	109					
52	С			28	I Сух	110					
53	С	24			IV улам						
54	С			28	IV Небезпеч						
55	С			32	I Сух						
56	С	28			IV Сух						
57	С			28	I улам						
58	С			32	I Сух						

Міфев скарп Вовгула Н.Н.
 Косаревський скарп Вовгула Н.Н.
 Вигаданов скарп Вовгула Н.Н.

20.08.17
16.08.17

Дефектна відомість

переліку дерев під вибірковою санітарну рубку по Кропивнянському ДП Коростишівське ЛГ

Квартал 37 виділ 38 площа 3,5 га

№ дерева	порода	діаметр на 1,3 м			вид пошкодження	№ дерева	порода	діаметр на 1,3 м			вид пошкодження
		ділос	п/діл	дров				ділос	п/діл	дров	
1	С			24	І Сух	59					
2	С	28			ІІ Чистокот	60					
3	С	24			ІІ Бабри	61					
4	С	24			ІІ Чистокот	62					
5	С	24			ІІ Чистокот	63					
6	С	24			ІІ Чистокот	64					
7	С	24			ІІ Чистокот	65					
8	С		24		ІІ Чистокот	66					
9	С	32			ІІ Чистокот	67					
10	С			24	І Сух	68					
11	С			32	І Сух	69					
12	С			24	І Сух	70					
13	С	24			ІІ Чистокот	71					
14	С	24			ІІ Чистокот	72					
15	С	36			ІІ Чистокот	73					
16	С			44	ІІ Чистокот	74					
17	С			36	І Сух	75					
18	С			36	ІІ Чистокот	76					
19	С			28	ІІ Чистокот	77					
20	С			28	ІІ Чистокот	78					
21	С			32	ІІ Чистокот	79					
22	С			32	ІІ Чистокот	80					
23	С			48	ІІ Чистокот	81					
24	С			36	ІІ Чистокот	82					
25	С			36	ІІ Чистокот	83					
26	С			28	І Сух	84					
27	С			28	І Сух	85					
28	С			28	ІІ Чистокот	86					
29	С	28			І Сух	87					
30	С			28	ІІ Чистокот	88					
31	С	24			ІІ Чистокот	89					
32	С			32	ІІ Чистокот	90					
33	С			32	ІІ Чистокот	91					
34	С	24			ІІ Чистокот	92					
35	С			28	ІІ Чистокот	93					
36	С		24		ІІ Чистокот	94					
37	С	32			ІІ Чистокот	95					
38	С		36		ІІ Чистокот	96					
39	С			44	ІІ Чистокот	97					
40	С			44	ІІ Чистокот	98					
41	С		36		ІІ Чистокот	99					
42	С			24	ІІ Чистокот	100					
43	С	28			ІІ Чистокот	101					
44	С		44		ІІ Чистокот	102					
45	С		36		ІІ Чистокот	103					
46	С		44		ІІ Чистокот	104					
47	С		28		ІІ Чистокот	105					
48	С		24		ІІ Чистокот	106					
49	С	24			ІІ Чистокот	107					
50	С		28		ІІ Чистокот	108					
51	С		44		ІІ Чистокот	109					
52						110					
53											
54											
55											
56											
57											
58											

Між селі Банеж та В.Н.
Коростишівський ЛГ
Відділ лісового господарства
11.01.18

Дефектна відомість

переліку дерев під вибірковою санітарною рубку по Кропивнянському ДП Коростянського ЛГ
 Квартал 37 виділ 40 площа 10 га

№ дерева	порода	діаметр на 1,3 м			вид пошкодження	№ дерева	порода	діаметр на 1,3 м			вид пошкодження
		ділов	п/діл	дров.				ділов	п/діл	дров.	
1	С	24			ІІІ Сиріт-ел	59					
2	С		36		ІІІ Вибір-ел	60					
3	С		24		ІІІ у селіхот	61					
4	С		28		ІІІ Сух	62					
5	С			36	ІІІ Сух	63					
6	С			24	ІІІ Сух	64					
7	С		32		ІІІ сиріт-ел	65					
8	С	28			ІІІ у селіхот	66					
9	С		24		ІІІ Сиріт-ел	67					
10	С			36	ІІІ Сух	68					
11	С		24		ІІІ у селіхот	69					
12	С	36			ІІІ сиріт-ел	70					
13	С		44		ІІІ Носок	71					
14	С			24	ІІІ Сух	72					
15	С		40		ІІІ у селіхот	73					
16	С	24			ІІІ Сиріт-ел	74					
17	С			44	ІІІ Сух	75					
18	С	32			ІІІ сиріт-ел	76					
19	С			24	ІІІ Сух	77					
20	С		36		ІІІ Сух	78					
21	С	24			ІІІ Вибір-ел	79					
22	С			28	ІІІ Сух	80					
23	С			40	ІІІ Сух	81					
24	С		28		ІІІ Носок	82					
25	С	32			ІІІ Носок	83					
26	С		24		ІІІ у селіхот	84					
27	С	24			ІІІ Сиріт-ел	85					
28	С		32		ІІІ у селіхот	86					
29	С			36	ІІІ Сух	87					
30	С		28		ІІІ Вибір-ел	88					
31	С	24			ІІІ Вибір-ел	89					
32	С			44	ІІІ Сух	90					
33	С			32	ІІІ Сух	91					
34						92					
35						93					
36						94					
37	1) Мрел сел. Вакула В.Н. Р					95					
38						96					
39	2) Косефукел сел. Вакула В.Н. Р					97					
40						98					
41	3) Вигузіл сел. Гук С.С. Р					99					
42						100					
43						101					
44						102					
45						103					
46						104					
47						105					
48						106					
49						107					
50						108					
51						109					
52						110					
53						111					
54						112					
55						113					
56						114					
57						115					

Дефектна відомість

переліку дерев під вибірковою санітарну рубку по Кропивницькому ДП Коростишівське ЛГ

Квартал 40 виділ 20 площа 18 га

№ дерев	порода	діаметр на 1,3 м			вид пошкодження	№ дерев	порода	діаметр на 1,3 м			вид пошкодження
		діном	п/діл	дров.				діном	п/діл	дров.	
1	С	24			II Ущерб	59					
2	С		32		II улам	60	М'як сир	Висота	В. Н.		
3	С		36		II Бугор	61					
4	С		24		II Сух	62	Висердков сир	Висота	В. Н.		
5	С			32	I Сух	63					
6	С		28		II Сух	64	Висердков сир	Висота	В. Н.		
7	С			44	I Сух	65	Висердков сир	Висота	В. Н.		
8	С	32			II улам	66					
9	С			36	I Сух	67					
10	С		32		II улам	68					
11	С		40		II Бугор	69					
12	С			24	I Сух	70					
13	С		44		II Сух	71					
14	С		28		II Сух	72					
15	С		36		II Сух	73					
16	С			32	I Сух	74					
17	С	28			II Бугор	75					
18	С	44			II улам	76					
19	С			44	I Сух	77					
20	С		24		II Сух	78					
21	С		40		II Сух	79					
22	С		32		II Сух	80					
23	С	36			II улам	81					
24	С		28		II улам	82					
25	С			32	I Сух	83					
26	С	24			II Бугор	84					
27	С			36	I Сух	85					
28	С			44	I Сух	86					
29	С		28		II улам	87					
30	С			28	I Сух	88					
31	С	36			II улам	89					
32	С		24		II Бугор	90					
33	С			32	I Сух	91					
34	С	32			II улам	92					
35	С		40		II Сух	93					
36	С			28	I Сух	94					
37	С			40	I Сух	95					
38	С		28		II Сух	96					
39	С		32		II Сух	97					
40	С		44		II Сух	98					
41	С	24			II Бугор	99					
42	С			36	I Сух	100					
43	С			28	I Сух	101					
44	С	32			II улам	102					
45	С			28	I Сух	103					
46	С			36	I Сух	104					
47	С		28		II Бугор	105					
48	С		24		II улам	106					
49	С			32	I Сух	107					
50	С			28	I Сух	108					
51	С		32		II Бугор	109					
52	С			24	I Сух	110					
53	С		40		II улам	111					
54	С			36	I Сух	112					
55	С			40	I Сух	113					
56	С		32		II улам	114					
57						115					
58						116					

25.01.21р.

Дефектна відомість

переліку дерев під вибірковою санітарною рубкою по Кропивницькому ДП Коростянського ЛГ
Квартал 41 виділ 10 площа 10 га

№ дерев	порода	діаметр на 1,3 м			внд пошкодженням	№ дерев	порода	діаметр на 1,3 м			внд пошкодженням
		ділос	п/діл	дров				ділос	п/діл	дров	
1	С	24			IV Сосна	59					
2	С			24	I Сосн	60					
3	С		28		IV Ялина	61					
4	С	32			IV Ялина	62					
5	С		24		IV Беріз	63					
6	С			40	I Сосн	64					
7	С	28			IV Ялина	65					
8	С		24		IV Сосна	66					
9	С			40	I Сосн	67					
10	С			36	I Сосн	68					
11	С		28		IV Беріз	69					
12	С			24	I Сосн	70					
13	С			32	I Сосн	71					
14	С		28		IV Ялина	72					
15	С			36	I Сосн	73					
16	С		24		IV Беріз	74					
17	С		32		IV Беріз	75					
18	С			28	I Сосн	76					
19	С			36	I Сосн	77					
20	С			24	I Сосн	78					
21	С	28			IV Ялина	79					
22	С			40	I Сосн	80					
23	С			24	I Сосн	81					
24	С			32	I Сосн	82					
25	С	24			IV Беріз	83					
26	С			28	I Сосн	84					
27	С			32	I Сосн	85					
28	С			36	IV Сосна	86					
29	С		28		IV Беріз	87					
30	С			36	IV Ялина	88					
31	С	24			IV Беріз	89					
32	С			28	I Сосн	90					
33	С		24		IV Ялина	91					
34	С			28	I Сосн	92					
35	С			28	I Сосн	93					
36						94					
37						95					
38						96					
39	Між сел Баранів Р.М. №					97					
40	Косарів сел Баранів Р.М. №					98					
41	Косарів сел Баранів Р.М. №					99					
42	Косарів сел Баранів Р.М. №					100					
43	Косарів сел Баранів Р.М. №					101					
44						102					
45						103					
46						104					
47						105					
48						106					
49						107					
50						108					
51						109					
52						110					
53						111					
54						112					
55						113					
56						114					
57						115					
58						116					

12.01.21р.

Дефектна відомість

переліку дерев під вибірковою санітарну рубку по Кропивницькому ДП Коростянське ЛГ

Квартал 41 виділ 24 площа 13 га

№ дерев	порода	діаметр на 1,3 м			вид пошкодження	№ дерев	порода	діаметр на 1,3 м			вид пошкодження
		діном	п/діл	дров.				діном	п/діл	дров.	
1	С	24			II Висвітл	59					
2	С		28		II Висвітл	60					
3	С		36		II Висвітл	61					
4	С		40		II Сух	62					
5	С		24		II Сух	63					
6	С	28			II Висвітл	64					
7	С	32			II Висвітл	65					
8	С			40	II Сух	66					
9	С		28		II злам	67					
10	С			24	II Сух	68					
11	С			32	II Сух	69					
12	С			32	II Сух	70					
13	С	40			II злам	71					
14	С		24		II Висвітл	72					
15	С		32		II Висвітл	73					
16	С			36	II Сух	74					
17	С	24			II злам	75					
18	С		48		II Висвітл	76					
19	С			28	II Сух	77					
20	С			32	II Сух	78					
21	С		24		II Висвітл	79					
22	С		40		II злам	80					
23	С			24	II Сух	81					
24	С			44	II Сух	82					
25	С		32		II злам	83					
26	С			48	II Сух	84					
27	С		24		II злам	85					
28	С			44	II Сух	86					
29	С		24		II Сух	87					
30	С		28		II злам	88					
31	С	24			II злам	89					
32	С			32	II Сух	90					
33	С		36		II Висвітл	91					
34	С		24		II злам	92					
35	С			28	II Сух	93					
36	С			44	II Сух	94					
37	С			24	II Сух	95					
38	С	28			II Висвітл	96					
39	С		24		II Сух	97					
40	С		44		II Сух	98					
41	С	24			II злам	99					
42						100					
43						101					
44						102					
45						103					
46						104					
47						105					
48						106					
49						107					
50						108					
51						109					
52						110					
53											
54											
55											
56											
57											
58											

Місцевий керівник М.Н. [підпис]
 Інженер з оцінки М.Н. [підпис]
 Інженер з оцінки В.О. [підпис]
 1.02.27р.

Дефектна відомість

переліку дерев під вибірковою санітарну рубку по Кротинянському ДП Коростишівське ЛГ

Квартал 41 виділ 26 площа 1,2 га

№ дерева	порода	діаметр на 1,3 м			вид пошкодження	№ дерева	порода	діаметр на 1,3 м			вид пошкодження
		дінос	п/діп	дрова				дінос	п/діп	дрова	
1	С	24			II Уссу	59					
2	С		28		II Ясен	60					
3	С		24		II Бабр	61					
4	С	28			II Уссу	62					
5	С			32	I Сух	63					
6	С		24		II сирівець	64					
7	С			28	I Сух	65					
8	С			24	I Сух	66					
9	С			32	II Сух	67					
10	С			24	I Сух	68					
11	С		28		II Сух	69					
12	С		24		II Сух	70					
13	С	32			II Уссу	71					
14	С	24			II Ясен	72					
15	С	28			II Ясен	73					
16	С			32	I Сух	74					
17	С		24		II Уссу	75					
18	С		28		II Ясен	76					
19	С		32		II Бабр	77					
20	С			24	I Уссу	78					
21	С		28		II сирівець	79					
22	С	24			II сирівець	80					
23	С			28	I Сух	81					
24	С	32			II Уссу	82					
25	С			36	I Сух	83					
26	С		24		II Ясен	84					
27	С		28		II Бабр	85					
28	С			24	I Сух	86					
29	С			40	II сирівець	87					
30	С			28	I Сух	88					
31	С			44	I Сух	89					
32	С	28			II Ясен	90					
33	С			32	I Сух	91					
34	С			32	II сирівець	92					
35	С			24	I Сух	93					
36	С			40	I Сух	94					
37	С		28		II Ясен	95					
38	С	24			II Ясен	96					
39	С			36	I Сух	97					
40	С		24		II Бабр	98					
41	С			28	I Сух	99					
42	С	32			II Ясен	100					
43	С	28			II Бабр	101					
44	С			36	II Сух	102					
45	С	24			II Уссу	103					
46	С		28		II Сух	104					
47	С		24		II Сух	105					
48						106					
49						107					
50						108					
51						109					
52						110					
53											
54											
55											
56											
57											
58											

Мирев стар Вагдас Р.М. Вод
 Коширчук стар Вагдас Р.М. Вод
 Вигірчук стар Гавришук Р.О. Вод
 1.02.2017

Дефектна відомість

переліку дерев під вибірковою санітарною рубкою на Кооперативному ЛП Коростинського ЛГ
 Квартал 42 виділ 9 площа 16 га

№ дерев	порода	діаметр на 1,3 м			стан	№ дерев	порода	діаметр на 1,3 м			стан
		діаметр	піділ	дрова				діаметр	піділ	дрова	
1	С	24			В. Велес	59					
2	С			28	В. Сух	60					
3	С	32			В. Велес	61					
4	С	36			В. Велес	62					
5	С		28		В. Велес	63					
6	С			44	В. Сух	64					
7	С		36		В. Сух	65					
8	С			28	В. Сух	66					
9	С		32		В. Велес	67					
10	С		44		В. Велес	68					
11	С		24		В. Сух	69					
12	С			52	В. Сух	70					
13	С			36	В. Сух	71					
14	С		44		В. Сух	72					
15	С		32		В. Сух	73					
16	С			48	В. Сух	74					
17	С	28			В. Сух	75					
18	С		40		В. Сух	76					
19	С		36		В. Сух	77					
20	С		28		В. Сух	78					
21	С			32	В. Сух	79					
22	С		24		В. Сух	80					
23	С	36			В. Сух	81					
24	С			28	В. Сух	82					
25	С		44		В. Сух	83					
26	С		32		В. Сух	84					
27	С		36		В. Сух	85					
28	С			40	В. Сух	86					
29	С	24			В. Сух	87					
30	С		48		В. Сух	88					
31	С		36		В. Сух	89					
32	С	32			В. Сух	90					
33	С			44	В. Сух	91					
34	С			40	В. Сух	92					
35	С		24		В. Сух	93					
36	С		36		В. Сух	94					
37	С		32		В. Сух	95					
38	С	28			В. Сух	96					
39	С		40		В. Сух	97					
40	С			28	В. Сух	98					
41	С			48	В. Сух	99					
42	С		24		В. Сух	100					
43	С			32	В. Сух	101					
44	С		44		В. Сух	102					
45	С		24		В. Сух	103					
46	С			36	В. Сух	104					
47	С		28		В. Сух	105					
48	С	40			В. Сух	106					
49						107					
50						108					
51						109					
52	В. Сух				В. Сух	110					
53	В. Сух				В. Сух	111					
54	В. Сух				В. Сух	112					
55	В. Сух				В. Сух	113					
56	В. Сух				В. Сух	114					
57						115					
58					24.02.21р	116					

Дефектна відомість

переліку дерев під вибіркову санітарну рубку по Кривинянському ДП Коростишівське ЛГ

Квартал 45 виділ 46 площа 1,3 га

№ дерев	порода	діаметр на 1,3 м			вид пошкодження	№ дерев	порода	діаметр на 1,3 м			вид пошкодження
		ділов	п/діл	дров				ділов	п/діл	дров	
1	С		24		IV Сух	59					
2	С	28			IV Сух	60					
3	С	32			IV Сух	61					
4	С		32		IV Сух	62					
5	С			24	IV Сух	63					
6	С	24			IV Небачен	64					
7	С			28	IV Сух	65					
8	С		28		IV Сух	66					
9	С		28		IV Сух	67					
10	С	28			IV Небачен	68					
11	С			28	IV Сух	69					
12	С		36		IV Сух	70					
13	С			48	IV Сух	71					
14	С		28		IV Сух	72					
15	С		24		IV Сух	73					
16	С	28			IV Небачен	74					
17	С		24		IV Небачен	75					
18	С		24		IV Небачен	76					
19	С	24			IV Небачен	77					
20	С		36		IV Небачен	78					
21	С		36		IV Небачен	79					
22	С	28	24	48	IV Небачен	80					
23						81					
24						82					
25						83					
26						84					
27						85					
28						86					
29						87					
30						88					
31						89					
32						90					
33						91					
34						92					
35						93					
36						94					
37						95					
38						96					
39						97					
40						98					
41						99					
42						100					
43						101					
44						102					
45						103					
46						104					
47						105					
48						106					
49						107					
50						108					
51						109					
52						110					
53											
54											
55											
56											
57											
58											

1) М. Риб стар Бакуня В. М.
 2) Виглядав стар Бакуня В. М.
 3) Написував стар Бакуня В. М.

НУМЕРАЦІЙНА ВІДОМІСТЬ ДЕРЕВ,
призначених для вибіркової санітарної рубки

(Автономна Республіка Крим, область)

(найменування власника лісів, постійного лісокористувача)

Лісництво
зворотал №

Виділ №

3

урочіще

ділянка №

площа 63

77

Порядковий номер дерева	Порода	Ступінь товщини створбурів, см			Категорія стану дерева, підстава відбору для рубки
		діночі	напівдіночі	дров'яні	
1	Сосна	36			IV
2				32	IV
3		18			IV
4			40		IV
5		36		12	IV
6		14			IV
7				36	IV
8			24		IV
9		18		24	IV
10			32		IV
11				32	IV
12		14			IV
13				26	IV
14		32			IV
15				44	IV
16		32			IV
17			18		IV
18		14		36	IV
19			36		IV
20		40			IV
21				32	IV
22		18			IV
23				18	IV
24			18		IV
25				36	IV
26		32			IV
27				24	IV
28			32		IV
29		18			IV
30				24	IV
31				32	IV
32		36			IV
33				32	IV
34		18			IV
35	Руб			24	IV
36		36		32	IV
37				32	IV
38			18		IV
39		44			IV
40				18	IV
41		44			IV
42				36	IV
43		32			IV
44			24		IV
45				32	IV
46		40			IV
47				40	IV
48		36			IV
49			32		IV
50				24	IV

Порядковий номер дерева	Порода	Ступінь товщини стовбурів, см			Категорія стану дерева, підстава відбору для рубки
		ділові	напівділові	дров'яні	
51	Береза			28	IV
52		26			IV
53				36	IV
54			32		IV
55		28			IV
56				32	IV
57				28	IV
58			28		IV
59	Дуб			32	IV
60		24			IV
61			26		IV
62		40			IV
63				32	IV
64		28			IV
65			24		IV
66				28	IV
67		32			IV
68				36	IV
69			36		IV
70		24			IV
71				32	IV
72		40			IV
73			28		IV
74		28			IV
75				32	IV
76		26			IV
77			32		IV
78		32			IV
79				36	IV
80			26		IV
81		24			IV
82				24	IV
83				36	IV
84		36			IV
85				28	IV
86			24		IV
87				32	IV
88		28			IV
89				24	IV
90			32		IV
91		32			IV
92				28	IV
93				36	IV
94		28			IV
95				24	IV
96			28		IV
97				32	IV
98		24			IV
99				36	IV
100				24	IV

Порядковий номер дерева	Порода	Ступінь товщини			Категорія стану дерева, підставою висоту для рубки
		ділячі	намічені	дровами	
101	Сосна			18	ср
102				32	ср
103		18			ср
104				14	ср
105			18		ср
106		36			ср
107				32	ср
108		14			ср
109				14	ср
110			40		ср
111				14	ср
112		32			ср
113				18	ср
114			14		ср
115				14	ср
116				36	ср
117		18			ср
118				14	ср
119			36		ср
120				22	ср

Всього взято
сто двадцять дерев

Всього пронумеровано дерев:

Нумерацію і перелік пропери:

(осади) на м.по Селіс на 15 13

(осади) ст. м.т. Селіс на 15 13

(осади) м.т. Селіс на 15 13

(осади)

(кількість словами)

(підпис)

(підпис)

(підпис)

(підпис)

(підпис та підпис)

(підпис та підпис)

(підпис та підпис)

(підпис та підпис)

(найменування власника лісів, постійного лісокористувача)

Порядковий номер дерева	Порода	Ступінь гниліни стовбурів, см			Категорія стану дерева, підстава відбору для рубки
		ділові	напівділові	древ'яні	
57	Береза			28	100
58			24		100
59		24			100
60				32	100
61		28			100
62				24	100

Всього взето
на підрахунок 10000 руб.

Складові ВРЗ 10000
Відрахування 10000
Сума 10000

НУМЕРАЦІЙНА ВІДОМІСТЬ ДЕРЕВ, призначених для вибіркової санітарної рубки

(Автономна Республіка Крим, область)

Місцевість: ОК, Курортна зона АНІ
Найменування власника лісів, постійного лісокористувача: Спеціалізована

Лісництво
квартал № 5

виділ № 7

урочище

ділянка №

площа 12

га

Порядковий номер дерева	Порода	Ступінь товщини ствобурів, см			Категорія стану дерева, підстава відбору для рубки
		ділові	напівділові	дров'яні	
1	Сосна		14		смерк
2				14	смерк
3		14			смерк
4				14	смерк
5		32			смерк
6			14		смерк
7				36	смерк
8		14			смерк
9				14	смерк
10		36			смерк
11			36		смерк
12		32			смерк
13				32	смерк
14				14	смерк
15		14			смерк
16				14	смерк
17			14		смерк
18		32			смерк
19				36	смерк
20				14	смерк
21		14			смерк
22				14	смерк
23				14	смерк
24		40			смерк
25				32	смерк
26		32			смерк
27			14		смерк
28				14	смерк
29		14			смерк
30				14	смерк
31				14	смерк
32				40	смерк
33		36			смерк
34				14	смерк
35			14		смерк
36				14	смерк
37		14			смерк
38				14	смерк
39			32		смерк
40				14	смерк
41		32			смерк
42				14	смерк
43		36			смерк
44				14	смерк
45				36	смерк
46		14			смерк
47			14		смерк
48			32		смерк
49		14			смерк
50				14	смерк

Порядковий номер дерева	Порода	Ступінь товщини ствобурів, см			Категорія стану дерева, підстава відбору для рубки
		ділові	напівділові	дров'яні	
51	Сосна			14	смерк
52			36		смерк
53		14			смерк
54				14	смерк
55		40			смерк
Всього в даній ділянці 4876 дерев					
Спеціалізована					
Автоматична ОК					
Спеціалізована ОК					

(Автономна Республіка Крим, область)

(найменування власника лісів, постійного лісокористувача)

виділ №

урочище

ділянка № _____ площа 12 га

[illegible]

НУМЕРАЦІЙНА ВІДОМІСТЬ ДЕРЕВ, призначених для вибіркової санітарної рубки

Штормовий
(Автономна Республіка Крим, область)

О.Н. Коростовий
(найменування власника лісів, постійного лісокористувача)

Лісництво
квартал № *14*

виділ № *16*

урочище

ділянка №

площа *37* га

Порядковий номер дерева	Порода	Ступінь товщини стовбура, см			Категорія стану дерева, підстава відбору для рубки
		ділові	напівділові	дрова	
1	<i>Скель</i>			<i>24</i>	<i>Скель VI</i>
2		<i>32</i>			<i>Скель IV</i>
3			<i>28</i>		<i>Скель V</i>
4		<i>24</i>			<i>Скель IV</i>
5				<i>24</i>	<i>Скель VI</i>
6		<i>24</i>			<i>Скель IV</i>
7		<i>28</i>		<i>32</i>	<i>Скель VI</i>
8		<i>28</i>			<i>Скель IV</i>
9				<i>28</i>	<i>Скель VI</i>
10		<i>36</i>			<i>Скель IV</i>
11				<i>24</i>	<i>Скель VI</i>
12			<i>24</i>		<i>Скель V</i>
13				<i>24</i>	<i>Скель VI</i>
14		<i>28</i>			<i>Скель IV</i>
15				<i>28</i>	<i>Скель IV</i>
16			<i>28</i>		<i>Скель V</i>
17				<i>211</i>	<i>Скель VI</i>
18		<i>28</i>			<i>Скель IV</i>
19				<i>24</i>	<i>Скель VI</i>
20		<i>48</i>			<i>Скель IV</i>
21				<i>26</i>	<i>Скель VI</i>
22				<i>24</i>	<i>Скель VI</i>
23		<i>28</i>			<i>Скель IV</i>
24				<i>24</i>	<i>Скель VI</i>
25			<i>32</i>		<i>Скель V</i>
26	<i>Руб</i>			<i>32</i>	<i>Скель VI</i>
27		<i>32</i>			<i>Скель V</i>
28				<i>24</i>	<i>Скель IV</i>
29		<i>28</i>			<i>Скель IV</i>
30				<i>28</i>	<i>Скель VI</i>
31			<i>48</i>		<i>Скель V</i>
32		<i>28</i>			<i>Скель IV</i>
33				<i>24</i>	<i>Скель V</i>
34				<i>32</i>	<i>Скель VI</i>
35		<i>32</i>			<i>Скель IV</i>
36				<i>24</i>	<i>Скель V</i>
37			<i>24</i>		<i>Скель IV</i>
38		<i>24</i>			<i>Скель IV</i>
39			<i>36</i>	<i>28</i>	<i>Скель V</i>
40				<i>24</i>	<i>Скель VI</i>
41				<i>32</i>	<i>Скель VI</i>
42		<i>28</i>			<i>Скель IV</i>
43				<i>24</i>	<i>Скель VI</i>
44			<i>40</i>		<i>Скель V</i>
45				<i>28</i>	<i>Скель VI</i>
46		<i>28</i>			<i>Скель IV</i>
47				<i>24</i>	<i>Скель VI</i>
48				<i>40</i>	<i>Скель VI</i>
49		<i>36</i>			<i>Скель IV</i>
50				<i>24</i>	<i>Скель VI</i>

Порядковий номер дерева	Порода	Ступінь товщини стовбура, см			Категорія стану дерева, підстава відбору для рубки
		ділові	напівділові	дрова	
51	<i>Скель</i>		<i>36</i>		<i>Скель V</i>
52		<i>32</i>			<i>Скель IV</i>
53				<i>28</i>	<i>Скель VI</i>
54		<i>28</i>			<i>Скель IV</i>
55				<i>24</i>	<i>Скель VI</i>
56			<i>28</i>		<i>Скель V</i>
57		<i>32</i>			<i>Скель IV</i>
58				<i>24</i>	<i>Скель VI</i>
59			<i>32</i>		<i>Скель V</i>
60		<i>28</i>			<i>Скель IV</i>
61				<i>32</i>	<i>Скель VI</i>
62		<i>36</i>			<i>Скель IV</i>
63			<i>28</i>		<i>Скель V</i>
64		<i>28</i>			<i>Скель IV</i>
<i>Всього буде списано чотири дерева</i>					
<i>Списано ВВЗ СБВ</i>					
<i>Автономна Р.К.</i>					
<i>Сотворена 15.08.2019</i>					

НУМЕРАЦІЙНА ВІДОМІСТЬ ДЕРЕВ, призначених для вибіркової санітарної рубки

(Автономна Республіка Крим, область)

(найменування власника лісів, постійного лісокористувача)

Лісництво
квартал №

виділ №

урочище

ділянка №

площа га

Порядковий номер дерева	Порода	Ступінь товщини ствобурів, см			Категорія стану дерева, підстава відбору для рубки
		ділові	напівділові	дров'яні	
1	береза			32	схолий
2				28	схолий
3			28		схолий
4				36	схолий
5		32			схолий
6				24	схолий
7		36			схолий
8		28			схолий
9				28	схолий
10			24		схолий
11		24			схолий
12		32			схолий
13				28	схолий
14				32	схолий
15				24	схолий
16		32			схолий
17				36	схолий
18		40			схолий
19		28			схолий
20				24	схолий
21			36		схолий
22				24	схолий
23		32			схолий
24				36	схолий
25			32		схолий
26				32	схолий
27				28	схолий
28			28		схолий
29				40	схолий
30				24	схолий
31			24		схолий
32				32	схолий
33		36			схолий
34				28	схолий
35				36	схолий
36		36			схолий
37				24	схолий
38			44		схолий
39				32	схолий
40				28	схолий
41		32			схолий
42			24		схолий
43				32	схолий
44				24	схолий
45		28			схолий
46				28	схолий
47		32			схолий
48				24	схолий
49				32	схолий
50		28			схолий

Порядковий номер дерева	Порода	Ступінь товщини ствобурів, см			Категорія стану дерева, підстава відбору для рубки
		ділові	напівділові	дров'яні	
51	береза	36			схолий
52				24	схолий
53		24			схолий
54				36	схолий
55		32			схолий
56				28	схолий
57				32	схолий
58			28		схолий
59	береза			28	схолий
60	береза			40	схолий
61		32			схолий
62				24	схолий
63			32		схолий
64		24			схолий
65				32	схолий
66			28		схолий
67				36	схолий
68		28			схолий
69			36		схолий
70				32	схолий
71				24	схолий
72		24			схолий
73			24		схолий
74				24	схолий
75		24			схолий
76				36	схолий
77		36			схолий
78				28	схолий
79				32	схолий
80				24	схолий
81		32			схолий
82				36	схолий
83		28			схолий
84			40		схолий
85				24	схолий
86				32	схолий
87				28	схолий
88				24	схолий
89		28			схолий
90		36			схолий
91				24	схолий
92		32			схолий
93				28	схолий
94		28			схолий
95				32	схолий
96				24	схолий
97		32			схолий
98				28	схолий
99				32	схолий
100		24			схолий

НУМЕРАЦІЙНА ВІДОМІСТЬ ДЕРЕВ, призначених для вибіркової санітарної рубки

(Автономна Республіка Крим, область)

ДП „Червонолісський М”

(найменування власника лісів, постійного лісокористувача)

Лісництво
квартал № 27

виділ № 6

урочище

ділянка № 1

площа 10,0

Порядковий номер дерева	Порода	Ступінь товщини стовбурів, см			Категорія стану дерева, підстава відбору для рубки
		ділові	напівділові	дров'яні	
101	бер.			24	сучко
102		32			сучко
103				40	сучко
104		24			сучко
105			24		сучко
106			24		сучко
107		28			сучко
108				36	сучко
109		24			сучко
110				32	сучко
111			24		сучко
112		24			сучко
113				24	сучко
114			24		сучко
115		32			сучко
116		24			сучко
117				32	сучко
118	бер.			24	сучко
119	бер.	24			сучко
120				32	сучко
121			36		сучко
122		24			сучко
123				24	сучко
124		24			сучко
125			32		сучко
126				24	сучко
127		32			сучко
128				36	сучко
129		36			сучко
130				28	сучко
131				32	сучко
132		28			сучко
133				36	сучко
134		24			сучко
135				24	сучко
136			24		сучко
137	бер.			28	сучко
138	бер.			28	сучко
139		32			сучко
140				32	сучко
141		28			сучко
142				24	сучко
143		32			сучко
144				24	сучко
145				24	сучко
146				28	сучко
147		28			сучко
148				28	сучко
149		28			сучко
150		28			сучко

Порядковий номер дерева	Порода	Ступінь товщини стовбурів, см			Категорія стану дерева, підстава
		ділові	напівділові	дров'яні	
151	бер.			24	сучко
152		28			сучко
153		24			сучко
154				28	сучко
155		24			сучко
156				32	сучко
157			28		сучко
158				28	сучко
159		24			сучко
160				32	сучко
161				36	сучко
162			24		сучко
163		24			сучко
164				24	сучко
165		28			сучко
166				28	сучко
167				36	сучко
168			32		сучко
169		24			сучко
170		32			сучко
171				28	сучко
172		28			сучко
173				32	сучко
174		28			сучко
175		24			сучко
176				36	сучко
177		36			сучко
178				32	сучко
179		28			сучко
180			24		сучко
181		24			сучко
182				24	сучко
183		28			сучко
184				32	сучко
185		32			сучко
186			32		сучко
187				28	сучко
188				32	сучко
189		28			сучко
190				36	сучко
191		24			сучко
192				32	сучко
193			24		сучко
194				32	сучко
195				32	сучко
196		28			сучко
197				28	сучко
198			32		сучко
199				32	сучко
200		24			сучко

НУМЕРАЦІЙНА ВІДОМІСТЬ ДЕРЕВ, призначених для вибіркової санітарної рубки

(Автономна Республіка Крим, область)

ДП «Хоросинівське» № 4

(найменування власника лісів, постійного лісокористувача)

Лісництво

квартал № 24

виділ № 6

урочище

ділянка № 1

площа 10,0

га

Порядковий номер дерева	Порода	Ступінь товщини ствобурів, см			Категорія стану дерева, підстава відбору для рубки
		ділові	напівділові	дров'яні	
201	липа			32	середня
202				24	середня
203		28			середня
204		24			середня
205			24		середня
206				28	середня
207		24			середня
208				32	середня
209		32			середня
210				24	середня
211		24			середня
212		28			середня
213		28			середня
214			28		середня
215				24	середня
216		28			середня
217				32	середня
218	дуб			28	середня
219			32		середня
220				36	середня
221		24			середня
222				40	середня
223		32			середня
224				28	середня
225			28		середня
226				32	середня
227				24	середня
228			24		середня
229				32	середня
230				28	середня
231		32			середня
232		36			середня
233				36	середня
234		28			середня
235				24	середня
236				32	середня
237			24		середня
238				28	середня
239		28			середня
240			28		середня
241		28			середня
242				32	середня
243				24	середня
244			36		середня
245				28	середня
246				32	середня
247		28			середня
248		36			середня
249				28	середня
250		32			середня

Порядковий номер дерева	Порода	Ступінь товщини ствобурів, см			Категорія стану дерева, підстава відбору для рубки
		ділові	напівділові	дров'яні	
251	липа			28	середня
252		28			середня
253				28	середня
254			28		середня
255				32	середня
256		32			середня
257				24	середня
258		24			середня
259			28		середня
260				24	середня
261				32	середня
262				36	середня
263			36		середня
264				24	середня
265		28			середня
266		32			середня
267				32	середня
268			24		середня
269		24			середня
270				24	середня
271		36			середня
272			32		середня
273				32	середня
274				24	середня
275		28			середня
276				32	середня
277				28	середня
278		32			середня
279				36	середня
280			36		середня
281				24	середня
282		24			середня
283				32	середня
284	дуб			28	середня
285		36			середня
286		28			середня
287				32	середня
288				28	середня
289			24		середня
290				44	середня
291				24	середня
292		32			середня
293				28	середня
294		28			середня
295				32	середня
296				24	середня
297				32	середня
298				36	середня
299		32			середня
300		28			середня

Порядковий номер дерева	Порода	Ступінь товщини			Категорія стану дерева, підстаа відбору для рубки
		ділові	напівділові	дров'яні	
301	лищ			36	а/х/осі
302		24			х/берх
303				44	х/х/осі
304			32		с/х/берх
305				36	х/х/осі
306		24			с/х/берх
307			24		х/берх
308		36			с/х/берх
309		24			х/берх
310				32	с/х/осі
320			36		с/х/берх
321				44	с/х/осі
322	лищ			32	а/х/осі
323	лищ			24	х/х/осі
324	лищ			28	а/х/осі
325	лищ	32			х/берх
326	лищ			28	с/х/осі
327	лищ			28	а/х/осі
328	лищ	32			а/х/берх

[illegible]

Всього пронумеровано дерев:

(кількість словами)

Нумерацію і перелік провели:

(посада) пол. а-та Ейсмонт В.В. (підпис) 

(ініціали та прізвище):

(посада) и.а. Овчаровский (підпис) Юсеу

(ініціали та прізвище):

(посада) м/к. Сторовий А.О. (підпис) *А.О. Сторовий*

(ініціали та прізвище)

(посада) _____ (підпис) _____

(ініціали та прізвище)

НУМЕРАЦІЙНА ВІДОМІСТЬ ДЕРЕВ, призначених для вибіркової санітарної рубки

(Автономна Республіка Крим, область)

(найменування власника лісів, постійного лісокористувача)

Лісництво
квартал № 29

виділ № 20

урочище

ділянка № _____ площа 6,3 га

Порядковий номер дерева	Порода	Ступінь товщини ствобурів, см			Категорія стану дерева, підстава відбору для рубки
		ділові	напівділові	дров'яні	
1	сосна	24		24	IV
2			24		VI
3			24		V
4		24			IV
5				28	VI
6		28			IV
7				24	VI
8			28		V
9		24			IV
10				24	VI
11				24	V
12		28			IV
13				28	VI
14				24	VI
15		28			IV
16				24	VI
17		24			IV
18			28		V
19		32			IV
20				28	VI
21		24			IV
22				24	VI
23		28			IV
24				24	VI
25		24			IV
26				24	VI
27			24		V
28		24			IV
29				24	VI
30		24			IV
31				28	VI
32		28			IV
33				32	VI
34		24			IV
35				24	VI
36				24	VI
37		28			IV
38				28	VI
39		24			IV
40			28		V
41		28			IV
42				24	VI
43		28			IV
44				24	VI
45		24			IV
46				24	VI
47			24		V
48		28			IV
49				28	VI
50		28			IV

Порядковий номер дерева	Порода	Ступінь товщини ствобурів, см			Категорія стану дерева, підстава відбору для рубки
		ділові	напівділові	дров'яні	
51	сосна	28			IV
52				28	VI
53		24			IV
54				24	VI
55			28		V
56				24	VI
57		24			IV
58				28	VI
59		28			IV
60				28	VI
61			24		V
62				24	VI
63		24			IV
64				28	VI
65		28			IV
66				24	VI
67		24			IV
68				28	VI
69		24			IV
70				24	VI
71			24		V
72		24			IV
73				24	VI
74		24			IV
75				28	VI
76		28			IV
77		28			IV
78			24		V
79				24	VI
80		24			IV
81				28	VI
82				24	VI
83		24			IV
84				24	VI
85		28			IV
86		24			IV
87				24	VI
88		28			IV
89				24	VI
90				28	VI
91		24			IV
92				24	VI
93		28			IV
94				24	VI
95		24			IV
96				24	VI
97			24		V
98		28			IV
99		24			IV
100				24	VI

НУМЕРАЦІЙНА ВІДОМІСТЬ ДЕРЕВ, призначених для вибіркової санітарної рубки

(Автономна Республіка Крим, область)

(найменування власника лісу, постійного лісокористувача)

Лісництво
квартал №

34

виділ №

7

урочище

ділянка №

1

площа

140

га

Порядковий номер дерева	Порода	Ступінь товщини стовбурів, см			Категорія стану дерева, підстава відбору для рубки
		ділові	напіваділові	дровинні	
1	Сосна			28	СХХ VI
2				32	СХХ VI
3		24			СХХ VI
4				24	СХХ VI
5		18			СХХ VI
6				18	СХХ VI
7			24		СХХ VI
8				24	СХХ VI
9		24			СХХ VI
10				32	СХХ VI
11				24	СХХ VI
12		32			СХХ VI
13				28	СХХ VI
14		28			СХХ VI
15				24	СХХ VI
16			24		СХХ VI
17		36			СХХ VI
18				32	СХХ VI
19		24			СХХ VI
20				24	СХХ VI
21			24		СХХ VI
22				24	СХХ VI
23		28			СХХ VI
24				28	СХХ VI
25				24	СХХ VI
26		40			СХХ VI
27				36	СХХ VI
28		24			СХХ VI
29				24	СХХ VI
30			28		СХХ VI
31				24	СХХ VI
32				32	СХХ VI
33		24			СХХ VI
34				24	СХХ VI
35	Вір			24	СХХ VI
36				28	СХХ VI
37			32		СХХ VI
38		24			СХХ VI
39				24	СХХ VI
40			28		СХХ VI
41		32			СХХ VI
42				28	СХХ VI
43		28			СХХ VI
44				32	СХХ VI
45				24	СХХ VI
46			24		СХХ VI
47				24	СХХ VI
48				40	СХХ VI
49		24			СХХ VI
50				28	СХХ VI

Порядковий номер дерева	Порода	Ступінь товщини стовбурів, см			Категорія стану дерева, підстава відбору для рубки
		ділові	напіваділові	дровинні	
51	Сосна	24			СХХ VI
52				28	СХХ VI
53		28			СХХ VI
54				24	СХХ VI
55			24		СХХ VI
56				32	СХХ VI
57		28			СХХ VI
58	Вір			28	СХХ VI
59			32		СХХ VI
60				24	СХХ VI
61		28			СХХ VI
62				28	СХХ VI
63		24			СХХ VI
64				32	СХХ VI
65			24		СХХ VI
66		24			СХХ VI
67				24	СХХ VI
68				24	СХХ VI
69				36	СХХ VI
70		24			СХХ VI
71				24	СХХ VI
72			28		СХХ VI
73				28	СХХ VI
74		28			СХХ VI
75				24	СХХ VI
76			24		СХХ VI
77				24	СХХ VI
78		24			СХХ VI
79				32	СХХ VI
80		36			СХХ VI
81				24	СХХ VI
82				28	СХХ VI
83		28			СХХ VI
84				24	СХХ VI
85		32			СХХ VI
86			28		СХХ VI
87				28	СХХ VI
88		24			СХХ VI
89				24	СХХ VI
90			24		СХХ VI
91				24	СХХ VI
92				28	СХХ VI
93		24			СХХ VI
94		32			СХХ VI
95				24	СХХ VI
96				24	СХХ VI
97		24			СХХ VI
98			24		СХХ VI
99		28			СХХ VI
100				28	СХХ VI

Порядковий номер дерева	Порода	Ступінь товщини			Категорія стану дерева, підстава вибору для рубки
		діаметр	висота	довжина	
101	Сосна			24	ср
102		24			ср
103				28	ср
104			24		ср
105		28			ср
106				32	ср
107				28	ср
108		28			ср
109				28	ср
110		24			ср
111				24	ср
112				32	ср
113		28			ср
114				28	ср
115			28		ср
116		24			ср
117				28	ср
118		36			ср
119				24	ср
120				32	ср
121		28			ср
122				28	ср
123			24		ср
124		32			ср
125				28	ср
126				24	ср
127		24			ср
128				32	ср
129				24	ср
130		28			ср
131				28	ср
132			24		ср
133		24			ср
134				24	ср
135				32	ср
136		28			ср
137				28	ср
138		24			ср
139			28		ср
140		32			ср
141				32	ср
142		28			ср
143			36		ср
144			24		ср
145		24			ср
146				32	ср
147				28	ср

Всього промарковано дерев:

Нумерацію і перелік проведи:

Земляк: 100-10 Сосна ВРБ (підпис)

С. М. М. Антонович ОУ (підпис)

М. М. Остапчук В. А. (підпис)

(підпис)

Порядковий номер дерева	Порода	Ступінь товщини			Категорія стану дерева, підстава вибору для рубки
		діаметр	висота	довжина	
148	Сосна			36	ср
149		32			ср
150		24			ср
151				32	ср
152		28			ср
153			28		ср
154		24			ср
155				28	ср

Всього проведено
до каталогу ВРБ
дерев

(кількість словами)

(підпис)

(підпис)

(підпис)

(підпис)

Металлургия

(Автономна Республіка Крим, область)
ДН - Коростинський с/с КС

Мон-беске (най)

виділ № 16

площа 1,2 га

Порядковий номер дерева	Порода	Ступінь товщини стовбура, см			Категорія стану дерева, підстава відбору для рубки
		ділові	напівділові	древ'яні	
51	Белла	32			8 берк IV
52				24	сіко V
53			28		сіко берш VI
54				40	сіко VII
55				32	сіко VIII
56	"		40		сіко берш IX
57		28			8 берк IX
Всього в даній лісній ділянці порубаних дерев 9 шт.					
ст. л. р./л. - А. М. Миколенко ОЖ					
м. р./л. - Остапенко В. А. ОЖ					
н.р./а - Говарко Р. П. ОЖ					

Mr. Tolson

(Автономна Республіка Крим, область)
ДН. Кордунський вул. 18

12

(найменшування власника лісів, постійного лісокористувача)

73

[illegible]

Аннотация

2

(Автономна Республіка Крим, область)

Indribebe (H)

Будин №

100

нощца 11

La

Порядковий номер дерева	Порода	Ступінь товщини стовбура, см			Категорія стану дерева, підстава відбору для рубки
		ділові	напівділові	дров'яні	
1	Бук				III
2	Бук				III
3	Бук				III
4	Бук				III
5	Бук				III
6	Бук				III
7	Бук				III
8	Бук				III
9	Бук				III
10	Бук				III
11	Бук				III
12	Бук				III
13	Бук				III
14	Бук				III
15	Бук				III
16	Бук				III
17	Бук				III
18	Бук				III
19	Бук				III
20	Бук				III
21	Бук				III
22	Бук				III
23	Бук				III
24	Бук				III
25	Бук				III
26	Бук				III
27	Бук				III
28	Бук				III
29	Бук				III
30	Бук				III
31	Бук				III
32	Бук				III
33	Бук				III
34	Бук				III
35	Бук				III
36	Бук				III
37	Бук				III
38	Бук				III
39	Бук				III
40	Бук				III
41	Бук				III
42	Бук				III
43	Бук				III
44	Бук				III
45	Бук				III
46	Бук				III
47	Бук				III
48	Бук				III
49	Бук				III
50	Бук				III
51	Бук				III
52	Бук				III
53	Бук				III
54	Бук				III
55	Бук				III
56	Бук				III
57	Бук				III
58	Бук				III
59	Бук				III
60	Бук				III
61	Бук				III
62	Бук				III
63	Бук				III
64	Бук				III
65	Бук				III
66	Бук				III
67	Бук				III
68	Бук				III
69	Бук				III
70	Бук				III
71	Бук				III
72	Бук				III
73	Бук				III
74	Бук				III
75	Бук				III
76	Бук				III
77	Бук				III
78	Бук				III
79	Бук				III
80	Бук				III
81	Бук				III
82	Бук				III
83	Бук				III
84	Бук				III
85	Бук				III
86	Бук				III
87	Бук				III
88	Бук				III
89	Бук				III
90	Бук				III
91	Бук				III
92	Бук				III
93	Бук				III
94	Бук				III
95	Бук				III
96	Бук				III
97	Бук				III
98	Бук				III
99	Бук				III
100	Бук				III

НУМЕРАЦІЙНА ВІДОМІСТЬ ДЕРЕВ, призначених для вибіркової санітарної рубки

(Автономна Республіка Крим, область)

ДЯ, Коростівське ліс.

(найменування власника лісів, постійного лісокористувача)

Лісництво Степанівське

квартал № 57

виділ № 17

урочище

ділянка №

площа 1,4

га

Порядковий номер дерева	Порода	Ступінь товщини ствобурів, см			Категорія стану дерева, підстава відбору для рубки
		ділові	напівділові	дров'яні	
1	сосна			21	сх VI
2				24	сх VI
3		24			сх VI
4			24		сх V
5				28	сх VI
6			24		сх V
7		28			сх VI
8				24	сх VI
9				24	сх VI
10		24			сх VI
11			28		сх V
12				24	сх VI
13		24			сх VI
14				24	сх VI
15			24		сх V
16		24			сх VI
17				24	сх VI
18		24			сх VI
19			24		сх V
20		24			сх VI
21				24	сх VI
22				28	сх VI
23		24			сх VI
24			24		сх V
25		28			сх VI
26				24	сх VI
27			24		сх V
28		24			сх VI
29				24	сх VI
30		24			сх VI
31			24		сх V
32		24			сх VI
33				24	сх VI
34			28		сх V
35		24			сх VI
36				24	сх VI
37		24			сх VI
38				24	сх VI
39		24			сх VI
40			24		сх V
41		24			сх VI
42				24	сх VI
43			24		сх V
44		28			сх VI
45				24	сх VI
46			24		сх V
47		24			сх VI
48				24	сх VI
49				24	сх VI
50				24	сх VI

Порядковий номер дерева	Порода	Ступінь товщини ствобурів, см			Категорія стану дерева, підстава відбору для рубки
		ділові	напівділові	дров'яні	
51	сосна			24	сх VI
52			24		сх V
53		24			сх VI
54			24		сх V
55				28	сх VI
56		24			сх VI
Всього в урочищі 8 Всього в ділянці 56 с/х V					
1.02.2023р.					
нач. М.Г. Євдокимов В.В.					
с.м.а.а. Нахичевані Т.М.					
м.р. Франчук А.М.					

НУМЕРАЦІЙНА ВІДОМІСТЬ ДЕРЕВ,
призначених для вибіркової санітарної рубки

(Автономна Республіка Крим, область)

Д. Г. Коростисевиче

(найменування власника лісів, постійного лісокористувача)

Лісництво Слобожанське
квартал № 57 виділ № 18

урочище _____
ділянка № _____ площа 0.7 га

Порядковий номер дерева	Порода	Ступінь товщини ствобурів, см			Категорія стану дерева, підстава відбору для рубки
		ділові	напівділові	дров'яні	
1	Сосна			24	сух VI
2		24			дуб IV
3			24		яс V
4				24	яс VI
5		24			дуб IV
6		28			србс IV
7				24	сух VI
8		24			србс IV
9				24	сух VI
10			24		яс V
11				28	сух VI
12		24			яс VI
13				24	сух VI
14		24			дуб IV
15		24			дуб IV
16			24		яс V
17		24			србс IV
18		24			дуб IV
19				24	сух VI
20		24			дуб IV
21				24	сух VI
22			24		дуб V
23		28			дуб IV
24				24	сух VI
25		24			србс IV
26		24			дуб IV
27			24		яс V
28				24	сух VI
29		24			србс IV
30		24			дуб IV
31				24	сух VI
32				28	сух VI
33		24			србс IV
34			24		дуб V
35				24	сух VI
36		24			србс IV
Всього 36 дубів					

Порядковий номер дерева	Порода	Ступінь товщини стовбура, см			Категорія стану дерева, підстава відбору для рубки
		ділові	напіваділові	дров'яні	
<p>1.02.2023/</p> <p>кол. А.В. Євдокимов В.В. Сп</p> <p>с.г. М.В. Мотушич Т.В.</p> <p>с.г. М.В. Мотушич А.В.</p>					

НУМЕРАЦІЙНА ВІДОМІСТЬ ДЕРЕВ, призначених для вибіркової санітарної рубки

(Автономна Республіка Крим, область)

Лісництво Симеонівське

(найменування власника лісів, постійного лісокористувача)

Лісництво
квартал № 59

виділ № 4

урочище Слов'янське

ділянка № 40

площа 40

га

Порядковий номер дерева	Порода	Ступінь товщини ствобурів, см			Категорія стану дерева, підстава відбору для рубки
		ділові	напівділові	дров'яні	
1	Сосна	24			Сухостій IV
2	Дуб			36	Сухостій VI
3	Сосна	28			Сухостій IV
4	Дуб			32	Сухостій VI
5	Дуб			24	Сухостій VI
6	Сосна			24	Сухостій VI
7	Дуб	24			Сухостій V
8	Сосна			24	Сухостій VI
9	Дуб			28	Сухостій VI
10	Сосна			44	Сухостій VI
11	Дуб	24			Сухостій IV
12	Дуб			32	Сухостій VI
13	Сосна			32	Сухостій VI
14	Дуб	24			Сухостій IV
15	Сосна			28	Сухостій VI
16	Дуб	28			Сухостій IV
17	Дуб		24		Сухостій VI
18	Дуб			24	Сухостій VI
19	Сосна			36	Сухостій VI
20	Дуб			24	Сухостій VI
21	Дуб	28			Сухостій IV
22	Дуб	28			Сухостій IV
23	Дуб			24	Сухостій VI
24	Сосна			28	Сухостій VI
25	Дуб		28		Сухостій V
26	Дуб			36	Сухостій VI
27	Сосна			32	Сухостій VI
28	Дуб	24			Сухостій V
29	Сосна			28	Сухостій VI
30	Дуб			28	Сухостій VI
31	Сосна	32			Сухостій VI
32	Дуб			28	Сухостій VI
33	Дуб	24			Сухостій IV
34	Сосна			32	Сухостій VI
35	Дуб			28	Сухостій VI
36	Сосна	24			Сухостій V
37	Дуб			24	Сухостій VI
38	Дуб		36		Сухостій VI
39	Дуб			28	Сухостій VI
40	Дуб			28	Сухостій VI
41	Сосна			36	Сухостій VI
42	Дуб			32	Сухостій VI
43	Дуб		32		Сухостій VI
44	Дуб			24	Сухостій VI
45	Дуб	24			Сухостій IV
46	Дуб			30	Сухостій VI
47	Сосна	28			Сухостій IV
48	Дуб			28	Сухостій VI
49	Дуб	28			Сухостій IV
50	Дуб		32		Сухостій VI

Порядковий номер дерева	Порода	Ступінь товщини ствобурів, см			Категорія стану дерева, підстава відбору для рубки
		ділові	напівділові	дров'яні	
51	Сосна	28			Сухостій IV
52	Дуб		24		Сухостій VI
53	Сосна			32	Сухостій VI
54	Дуб	24			Сухостій V
55	Дуб			28	Сухостій VI
56	Сосна		24		Сухостій VI
57	Дуб			36	Сухостій VI
58	Сосна			44	Сухостій VI
59	Дуб		24		Сухостій VI
60	Сосна			28	Сухостій VI
61	Дуб			32	Сухостій VI
62	Дуб	24			Сухостій IV
63	Дуб		32		Сухостій VI
64	Сосна	32			Сухостій IV
65	Дуб			24	Сухостій VI
66	Дуб	28			Сухостій VI
67	Сосна			28	Сухостій VI
68	Дуб		32		Сухостій VI
69	Сосна			40	Сухостій VI
70	Дуб			24	Сухостій VI
71	Дуб		24		Сухостій VI
72	Дуб			28	Сухостій VI
73	Сосна		36		Сухостій VI
74	Дуб	28			Сухостій IV
75	Дуб			32	Сухостій VI
76	Сосна		28		Сухостій VI
77	Дуб			24	Сухостій VI
78	Дуб			32	Сухостій VI
79	Дуб	24			Сухостій IV
80	Дуб			28	Сухостій VI
81	Дуб	24		36	Сухостій VI
82	Сосна	32			Сухостій IV
83	Дуб		28		Сухостій VI
84	Дуб			24	Сухостій VI
85	Дуб	32			Сухостій IV
86	Дуб		36		Сухостій VI
87	Дуб			32	Сухостій VI
88	Сосна	28			Сухостій VI
89	Дуб		36		Сухостій VI
90	Дуб			28	Сухостій VI
91	Дуб			36	Сухостій VI
92	Дуб			32	Сухостій VI
93	Дуб	32			Сухостій IV
94	Дуб	28			Сухостій VI
95	Сосна			28	Сухостій VI
96	Дуб			28	Сухостій VI
97	Дуб	28			Сухостій IV
98	Дуб			28	Сухостій VI
99	Дуб			32	Сухостій VI
100	Дуб			32	Сухостій VI

WILLIAMSON CO

ДН-Коростинський район КМ

ортал №

виділ № 2

урочійце

ділянка №

площа

၇၁

[illegible]

НУМЕРАЦІЙНА ВІДОМІСТЬ ДЕРЕВ, призначених для вибіркової санітарної рубки

(Автономна Республіка Крим, область)

М.П. Порогінський

(найменування власника лісів, постійного лісокористувача)

Лісництво Симонівське
квартал № 65 виділ № 2

урочище аюв моєв
ділянка № 3,3 площа 3,3 га

Порядковий номер дерева	Порода	Ступінь товщини стовбурів, см			Категорія стану дерева, підстава відбору для рубки
		ділові	напівділові	дров'яні	
1	Білий	26		24	б/верх
2			24		с/хвост
3				36	с/хвост
4				24	с/хвост
5		26			б/верх
6				32	с/хвост
7				24	с/хвост
8		24			б/верх
9			32		с/хвост
10				35	с/хвост
11				24	с/хвост
12		32			б/верх
13				32	с/хвост
14		32			б/верх
15				24	с/хвост
16		28			б/верх
17		36			б/верх
18			28		с/хвост
19		32			с/хвост
20		24			б/верх
21				24	с/хвост
22		36			б/верх
23				36	с/хвост
24				24	с/хвост
25		28			с/хвост
26				24	с/хвост
27		24			б/верх
28		32			б/верх
29				24	с/хвост
30			28		с/хвост
31				32	с/хвост
32		24			б/верх
33				24	с/хвост
34		24			б/верх
35				36	с/хвост
36		28			б/верх
37			36		с/хвост
38				24	с/хвост
39				24	с/хвост
40		32			с/хвост
41		24			с/хвост
42		28			б/верх
43				32	с/хвост
44				24	с/хвост
45		24			с/хвост
46				24	с/хвост
47		32			б/верх
48				24	с/хвост
49		24			б/верх
50					с/хвост

Порядковий номер дерева	Порода	Ступінь товщини стовбурів, см			Категорія стану дерева, підстава відбору для рубки
		ділові	напівділові	дров'яні	
51	Білий			32	с/хвост
52				24	с/хвост
53		28			с/хвост
54			32		с/хвост
55				24	с/хвост
56			24		с/хвост
57		24			б/верх
58				28	с/хвост
59		32			б/верх
60		36			с/хвост
61		24		24	с/хвост
62			28		с/хвост
63				36	с/хвост
64		28			с/хвост
65		32			б/верх
66					с/хвост
67				24	с/хвост
68		24			б/верх
69				24	с/хвост
70			36		с/хвост
71				24	с/хвост
72		24			б/верх
73		28			б/верх
74			24		с/хвост
75				32	с/хвост
76		32			б/верх
77			32		с/хвост
78		24			б/верх
<div> <div>с/хвост</div> <div>б/верх</div> <div>с/хвост</div> <div>б/верх</div> <div>с/хвост</div> <div>б/верх</div> <div>с/хвост</div> <div>б/верх</div> <div>с/хвост</div> <div>б/верх</div> </div>					
<div> <div>с/хвост</div> <div>б/верх</div> <div>с/хвост</div> <div>б/верх</div> <div>с/хвост</div> <div>б/верх</div> <div>с/хвост</div> <div>б/верх</div> <div>с/хвост</div> <div>б/верх</div> </div>					
<div> <div>с/хвост</div> <div>б/верх</div> <div>с/хвост</div> <div>б/верх</div> <div>с/хвост</div> <div>б/верх</div> <div>с/хвост</div> <div>б/верх</div> <div>с/хвост</div> <div>б/верх</div> </div>					
<div> <div>с/хвост</div> <div>б/верх</div> <div>с/хвост</div> <div>б/верх</div> <div>с/хвост</div> <div>б/верх</div> <div>с/хвост</div> <div>б/верх</div> <div>с/хвост</div> <div>б/верх</div> </div>					
<div> <div>с/хвост</div> <div>б/верх</div> <div>с/хвост</div> <div>б/верх</div> <div>с/хвост</div> <div>б/верх</div> <div>с/хвост</div> <div>б/верх</div> <div>с/хвост</div> <div>б/верх</div> </div>					
<div> <div>с/хвост</div> <div>б/верх</div> <div>с/хвост</div> <div>б/верх</div> <div>с/хвост</div> <div>б/верх</div> <div>с/хвост</div> <div>б/верх</div> <div>с/хвост</div> <div>б/верх</div> </div>					
<div> <div>с/хвост</div> <div>б/верх</div> <div>с/хвост</div> <div>б/верх</div> <div>с/хвост</div> <div>б/верх</div> <div>с/хвост</div> <div>б/верх</div> <div>с/хвост</div> <div>б/верх</div> </div>					
<div> <div>с/хвост</div> <div>б/верх</div> <div>с/хвост</div> <div>б/верх</div> <div>с/хвост</div> <div>б/верх</div> <div>с/хвост</div> <div>б/верх</div> <div>с/хвост</div> <div>б/верх</div> </div>					
<div> <div>с/хвост</div> <div>б/верх</div> <div>с/хвост</div> <div>б/верх</div> <div>с/хвост</div> <div>б/верх</div> <div>с/хвост</div> <div>б/верх</div> <div>с/хвост</div> <div>б/верх</div> </div>					
<div> <div>с/хвост</div> <div>б/верх</div> <div>с/хвост</div> <div>б/верх</div> <div>с/хвост</div> <div>б/верх</div> <div>с/хвост</div> <div>б/верх</div> <div>с/хвост</div> <div>б/верх</div> </div>					
<div> <div>с/хвост</div> <div>б/верх</div> <div>с/хвост</div> <div>б/верх</div> <div>с/хвост</div> <div>б/верх</div> <div>с/хвост</div> <div>б/верх</div> <div>с/хвост</div> <div>б/верх</div> </div>					

НУМЕРАЦІЙНА ВІДОМІСТЬ ДЕРЕВ,
призначених для вибіркової санітарної рубки

(Автономна Республіка Крим, область)

Д. Коростелев (Автоном)

(найменування власника лісів, постійного лісокористувача)

Лісництво

Квартал №

67

Виділ №

72

урочище

ділянка №

площа $S, \text{ м}^2$

74

Порядковий номер дерева	Порода	Ступінь товщини стовбура, см			Категорія стану дерева, підстава відбору для рубки
		ділові	напівділові	дрова	
1	Біла		24		дрова V
2		24			дрова IV
3				24	сух V I
4			24		дрова V
5		24			дрова IV
6		24			дрова IV
7				24	сух V I
8		24			дрова IV
9			24		дрова V
10		24			дрова IV
11				24	сух V I
12				24	сух V I
13		24			дрова IV
14		24			дрова IV
15				24	сух V I
16		24			дрова IV
17			24		дрова V
18		24			дрова IV
19		24			дрова IV
20		24			дрова IV
21				24	сух V I
22			24		дрова V
23		24			дрова IV
24				24	сух V I
25		24			дрова IV
26		24			дрова IV
27			24		дрова V
28		24			дрова IV
29				24	сух V I
30			24		дрова V
31		24			дрова IV
32		24			дрова IV
33			24		дрова V

Всього 33 дерева
не рубити
с. м. л. 1

Порядковий номер дерева	Порода	Ступінь гниліни стовбурів, см			Категорія стану дерева, підстава відбору для рубки
		ділові	напівділові	древ'яні	
10.03.2014					
Корд. Л.О. Вейсман В.В.					
С.М.И. Дятченко Г.М.					
М.П. Грассовський О.Н.					

НУМЕРАЦІЙНА ВІДОМІСТЬ ДЕРЕВ, призначених для вибіркової санітарної рубки

(Автономна Республіка Крим, область)

④ Г. Коростасівське М/С

(найменування власника лісів, постійного лісокористувача)

Лісництво Смоківське
квартал № 80 виділ № 2

урочище _____
ділянка № _____ площа 5,6 га

Порядковий номер дерева	Порода	Ступінь товщини ствобурів, см			Категорія стану дерева, підстава відбору для рубки
		ділові	напідлілові	дров'яні	
1	Сосна			24	суха VI
2		28		28	обліт IV
3					суха VI
4		24			обліт IV
5			24		чист V
6		28			обліт IV
7				24	суха VI
8			28		обліт V
9		24			обліт IV
10			24		чист V
11		28			обліт IV
12				24	суха VI
13				28	суха VI
14		24			обліт IV
15				24	суха VI
16			24		чист V
17		28			обліт IV
18				28	суха VI
19		24			обліт IV
20			28		чист V
21		28			обліт IV
22			24		чист V
23		24			обліт IV
24				24	суха VI
25			24		обліт V
26		28			обліт IV
27				28	суха VI
28				40	суха VI
29			28		обліт V
30		28			обліт IV
31			24		чист V
32				28	суха VI
33		24			обліт IV
34				24	суха VI
35		28			обліт IV
36			24		чист V
37		24			обліт IV
38				24	суха VI
39		28			обліт IV
40			24		чист V
41				28	суха VI
42		28			обліт IV
43		24			обліт IV
44			28		чист V
45		28			обліт IV
46			24		чист V
47		24			обліт IV
48			28		чист V
49		24			обліт IV
50				28	суха VI

Порядковий номер дерева	Порода	Ступінь товщини ствобурів, см			Категорія стану дерева, підстава відбору для рубки
		ділові	напідлілові	дров'яні	
51	Сосна			24	суха VI
52		24			обліт IV
53			24		чист V
54		28			обліт IV
55				28	суха VI
56		24			обліт IV
57		28			обліт IV
58			28		чист V
59		24			обліт IV
60				28	суха VI
61			24		обліт V
62				24	суха VI
63		24			обліт IV
64			28		чист V
65		28			обліт IV
66				40	суха VI
67				24	суха VI
68		24			обліт IV
69			28		чист V
70		28			обліт IV
71			24		чист V
72				28	суха VI
73		24			обліт IV
74			28		чист V
75				24	суха VI
76			24		чист V
77				24	суха VI
78				28	суха VI
79		24			обліт IV
80				24	суха VI
81			24		чист V
82				28	суха VI
83		24			обліт IV
84			28		чист V
85				28	суха VI

Всього було 6 дерев
85 дерев

2.02.2023р

Кор. А.О. Лісничий В.В. О

Секр. Лісничий І.М. О

Секр. Лісничий О.О. О

(Автономна Республіка Крим, область)

(найменування власника лісів, постійного лісокористувача)

квартал № 80 виділ № 16

ділянка № _____ площа 3,4 га

[illegible]

Житомирская

ДП "Коростинський АП"

Секретарь

72

Порядковий номер дерева	Порода	Ступінь товщини стовбурів, см			Категорія стану дерева, підстава відбору для рубки
		ділові	напівділові	древ'яні	
51	Сосна			24	дуб VI
52		26			дуб IV
53			24		дуб V
54	Дуб			24	дуб VI
55		24			дуб IV
56				28	дуб VI
57		32			дуб IV
58			26		дуб V
59		24			дуб VI
60				32	дуб VI
61				24	дуб VI
62			24		дуб V
63		24			дуб IV
64				32	дуб VI
65				28	дуб VI
Всього взято на вивчення 1816 дубів					
<p>Список ВВЗ ОФ Дитинко Б.М. Михайлюк А.М.</p>					

НУМЕРАЦІЙНА ВІДОМІСТЬ ДЕРЕВ, призначених для вибіркової санітарної рубки

(Автономна Республіка Крим, об'єкт)

Д. Г. Коросташівське 17/5

(найменування власника лісів, постійного лісокористувача)

Лісництво
вартан №

Смолаївське
83

виділ № 7

урочище

ділянка №

площа 6,0 га

Порядковий номер дерев	Порода	Ступінь товщини створбурів, см			Категорія стану дерев, підстава вибору для рубки
		ділові	напівділові	дров'яні	
1	сосна			32	сух VI
2			24		сух VI
3		32			сух VI
4				24	сух VI
5				32	сух VI
6		24			сух VI
7				32	сух VI
8			28		сух VI
9		32			сух VI
10				32	сух VI
11		28			сух VI
12				36	сух VI
13				24	сух VI
14			24		сух VI
15				32	сух VI
16		32			сух VI
17				28	сух VI
18			32		сух VI
19		36			сух VI
20				24	сух VI
21		24			сух VI
22				28	сух VI
23		32			сух VI
24			28		сух VI
25				32	сух VI
26		28			сух VI
27				28	сух VI
28				24	сух VI
29				32	сух VI
30		32			сух VI
31				28	сух VI
32			32		сух VI
33				32	сух VI
34		24			сух VI
35				24	сух VI
36			28		сух VI
37				28	сух VI
38		28			сух VI
39				32	сух VI
40				36	сух VI
41				24	сух VI
42		32			сух VI
43				32	сух VI
44				28	сух VI
45		24			сух VI
46				24	сух VI
47			28		сух VI
48				28	сух VI
49		28			сух VI
50				24	сух VI

Порядковий номер дерев	Порода	Ступінь товщини створбурів, см			Категорія стану дерев, підстава вибору для рубки
		ділові	напівділові	дров'яні	
51	сосна			32	сух VI
52				24	сух VI
53		28			сух VI
54				28	сух VI
55				32	сух VI
56		32			сух VI
57				28	сух VI
58			28		сух VI
59				28	сух VI
60		28			сух VI
61				28	сух VI
62		32			сух VI
63				24	сух VI
64			32		сух VI
65		28			сух VI
66				32	сух VI
67			28		сух VI
68		32			сух VI
69				28	сух VI
70		28			сух VI
71				28	сух VI
72			24		сух VI
73				28	сух VI
74		28			сух VI
75				36	сух VI
76		32			сух VI
77				28	сух VI
78		28			сух VI
79				24	сух VI
80			28		сух VI
81		32			сух VI
82				28	сух VI
83				24	сух VI
84			32		сух VI
85				28	сух VI
86		28			сух VI
87				28	сух VI
88			28		сух VI
89		32			сух VI
90				32	сух VI
91				28	сух VI
92		28			сух VI
93				32	сух VI
94		32			сух VI
95			28		сух VI
96					сух VI
97				28	сух VI
98		28			сух VI
99				24	сух VI
100				28	сух VI

(найменування власника лісів, постійного лісокористувача)

83

Виділ №

20

урочище

ділянка №

площа

74

[illegible]

НУМЕРАЦІЙНА ВІДОМІСТЬ ДЕРЕВ,
призначених для вибіркової санітарної рубки

(Автономна Республіка Крим, область)

Д.Т., Коростівська вулиця 4/5
(найменування власника лісів, постійного лісокористувача)

(найменування власника лісів, постійного лісокористувача)

Лісництво Середня Воля
квартал № 89 виділ № 20

урочище
ділянка № _____ площа 11 га

Порядковий номер дерева	Порода	Ступінь товщини створбурін, см			Категорія стану дерева, підстава відбору для рубки
		ділові	напівділові	дров'яні	
1	Сосна			24	сучк VI
2		24			сучк IV
3			24		сучк V
4		28			сучк IV
5				24	сучк VI
6				28	сучк VI
7		24			сучк IV
8			24		сучк V
9		24			сучк IV
10				24	сучк VI
11				24	сучк VI
12		28			сучк IV
13				24	сучк VI
14			28		сучк V
15				24	сучк VI
16		32			сучк IV
17			24		сучк V
18				28	сучк VI
19		24			сучк IV
20				24	сучк VI
21				24	сучк VI
22			28		сучк V
23				24	сучк VI
24		24			сучк IV
25			24		сучк V
26				24	сучк VI
27				32	сучк VI
28		24			сучк IV
29				24	сучк VI
30		28			сучк IV
31			24		сучк V
32				28	сучк VI
33		24			сучк IV
34				24	сучк VI
35			24		сучк V

Всього 6
рефект 15 дерев

[illegible]

НУМЕРАЦІЙНА ВІДОМІСТЬ ДЕРЕВ,
призначених для вибіркової санітарної рубки

(Автономна Республіка Крим, область)

ДТ, Коростись, в.с.к.с. А/Т

(найменування власника лісів, постійного лісокористувача)

Лісництво Средьське

квартал № 93

Виділ № І

урочіще

ділянка №

площа 33

73

Порядковий номер дерева	Порода	Ступінь тощини стовбуриш. см			Категорія стану дерева, підстава вибору для рубки
		ділові	напівділові	дровяні	
1	Сосна			28	схх VI
2			24		сххх V
3				24	схх VI
4		24			сххххх IV
5				24	сххх VI
6				24	сххх VI
7			28		сххххх V
8				24	сххх VI
9		24			сххххх IV
10			24		сххххх V
11				24	сххх VI
12			"	28	сххх VI
13		24			сххххх IV
14	дуб			24	сххх VI
15		28			сххххх IV
16		24			сххххх IV
17				28	сххх VI
18				24	сххх VI
19			24		сххххх V
20		24			сххххх IV
21				24	сххх VI
22				28	сххх VI
23		28			сххххх IV
24				24	сххх VI
25		24			схххххх V
26			24		сххххх V
27				28	сххх VI
28		24			сххххххх V
29				24	сххх VI
30			24		схххххх V
31				24	схххххх V
32		24			сххххххх IV
33			24		сххххххх V
34		32			схххххххх IV
35				32	схххххххх V
36		24			сххххххххх IV
37			24		сххххххххх V
38				24	сххххххххх V
39		24			схххххххххх IV
40				24	сххххххххххх V

Всього введено 6
всього 40 дерев

[illegible]

НУМЕРАЦІЙНА ВІДОМІСТЬ ДЕРЕВ,
призначених для вибіркової санітарної рубки

(Автономна Республіка Крим, область)

ДБ, Коросташівське Д/І

(Найменування власника лісів, постійного лісокористувача)

Лісництво Скоровацьке

квартал № 3 виділ № 17

урочище

Ділянка № _____ площа 0,7 га

Порядковий номер дерева	Порода	Ступінь товщини створбурів, см			Категорія стану дерева, підстава вибору для рубки
		ділянки	напівділянки	дров'яні	
1	Сосна	28			Скел IV
2		24			Скел IV
3		32			Скел IV
4		24			Скел IV
5		28			Скел IV
6		24			Скел IV
7		28			Скел IV
8		24			Скел IV
9		24			Скел IV
10				28	Скел IV
11	м				Скел IV
12	м				Скел IV
13	32				Скел IV
14	24				Скел IV

Всього березь 6
вересин 14 дров
ст. м/р.

30.03.2024

КОР. ЛО Євдоким В.В.
ст. м/р. Момонко Т.М.
м-р Прокопенко О.Г.

[illegible]

НУМЕРАЦІЙНА ВІДОМІСТЬ ДЕРЕВ, призначених для вибіркової санітарної рубки

(Автономна Республіка Крим, область)

(найменування власника лісів, постійного лісокористувача)

Лісництво
квартал №

103

виділ №

10

урочище

ділянка №

площа

15

га

Порядковий номер дерева	Порода	Ступінь товщини стовбурів, см			Категорія стану дерева, підстава відбору для рубки
		ділові	напівділові	дров'яні	
1	Білка	28			с/х/б/рх. IV
2				24	с/х/б/рх. V
3			28		с/х/б/рх. VI
4				32	с/х/б/рх. VI
5				28	с/х/б/рх. VI
6			24		с/х/б/рх. VI
7				24	с/х/б/рх. VI
8		24			с/х/б/рх. VI
9				32	с/х/б/рх. VI
10		32			с/х/б/рх. IV
11			36		с/х/б/рх. VI
12				28	с/х/б/рх. VI
13			28		с/х/б/рх. VI
14				36	с/х/б/рх. VI
15		24			с/х/б/рх. IV
16				24	с/х/б/рх. VI
17		24			с/х/б/рх. IV
18		32			с/х/б/рх. IV
19			24		с/х/б/рх. VI
20				28	с/х/б/рх. VI
21		24			с/х/б/рх. IV
22			28		с/х/б/рх. VI
23		28			с/х/б/рх. IV
24		28			с/х/б/рх. IV
25				32	с/х/б/рх. VI
26				24	с/х/б/рх. VI
27			24		с/х/б/рх. VI
28				24	с/х/б/рх. VI
29		32			с/х/б/рх. VI
30				28	с/х/б/рх. VI
31		24			с/х/б/рх. IV
32			32		с/х/б/рх. VI
33				28	с/х/б/рх. VI
34				32	с/х/б/рх. VI
35				24	с/х/б/рх. VI
36		28			с/х/б/рх. IV
37			32		с/х/б/рх. VI
38				28	с/х/б/рх. VI
39		24			с/х/б/рх. IV
40			24		с/х/б/рх. VI
41		24			с/х/б/рх. IV
42				24	с/х/б/рх. VI
43		24			с/х/б/рх. IV
44				28	с/х/б/рх. VI
45		24			с/х/б/рх. IV
46				24	с/х/б/рх. VI
47		28			с/х/б/рх. VI
48		24			с/х/б/рх. VI
49				24	с/х/б/рх. VI
50		24			с/х/б/рх. IV

Порядковий номер дерева	Порода	Ступінь товщини стовбурів, см			Категорія стану дерева, підстава відбору для рубки
		ділові	напівділові	дров'яні	
51	Білка	28			с/х/б/рх. VI
52				24	с/х/б/рх. VI
53		24			с/х/б/рх. VI
54		24			с/х/б/рх. VI
55					
56					
57					
58					
59					
60					
61					
62					
63					
64					
65					
66					
67					
68					
69					
70					
71					
72					
73					
74					
75					
76					
77					
78					
79					
80					
81					
82					
83					
84					
85					
86					
87					
88					
89					
90					
91					
92					
93					
94					
95					
96					
97					
98					
99					
100					

Всього введено
в лісництво
дерев
покази: 1. 01. 2010
п/а: 1. 01. 2010
п/а: 1. 01. 2010

НУМЕРАЦІЙНА ВІДОМІСТЬ ДЕРЕВ, призначених для вибіркової санітарної рубки

Питомирська

(Автономна Республіка Крим, область)

ДН "Корсінський ліс" (найменування власника лісів, постійного лісокористувача)

Лісництво
квартал № 105

виділ № 8

урочище

с.нов. масив

ділянка №

площа

га

Порядковий номер дерева	Порода	Ступінь товщини стовбурів, см			Категорія стану дерева, підстава відбору для рубки
		ділові	напівділові	дров'яні	
1	дуб	24			б/верх. IV
2				24	сучок VI
3		28			сучок V
4				36	сучок V
5		24			сучок V
6			24		сучок V
7				24	сучок V
8		28			сучок V
9			28		сучок V
10		24			сучок V
11			28		сучок V
12		24			сучок V
13				24	сучок V
14		32			сучок V
15		24			сучок V
16		28			сучок V
17				32	сучок V
18		24			сучок V
19			32		сучок V
20		24			сучок V
21		28			сучок V
22			24		сучок V
23				24	сучок V
24		24			сучок V
25		28			сучок V
26				28	сучок V
27		28			сучок V
28				32	сучок V
29		24			сучок V
30		24			сучок V
31				24	сучок V
32			24		сучок V
33		28			сучок V
34		24			сучок V
35				28	сучок V
36		28			сучок V
37		24			сучок V
38			28		сучок V
39		24			сучок V
40			32		сучок V
41				24	сучок V
42		24			сучок V
43		24			сучок V
44				28	сучок V
45		28			сучок V
46				24	сучок V
47			24		сучок V
48		24			сучок V
49		28			сучок V
50			24		сучок V

Порядковий номер дерева	Порода	Ступінь товщини стовбурів, см			Категорія стану дерева, підстава відбору для рубки
		ділові	напівділові	дров'яні	
51	дуб	28			б/верх. IV
52				24	сучок VI
53		28			сучок V
54		24			сучок V
55			28		сучок V
56		28			сучок V
57				24	сучок V
58		28			сучок V
59		24			сучок V
60				28	сучок V
61			24		сучок V
62		24			сучок V
63		28			сучок V
64				40	сучок V
65		24			сучок V
66		24			сучок V
67					
68					
69					
70					
71					
72					
73					
74					
75					
76					
77					
78					
79					
80					
81					
82					
83					
84					
85					
86					
87					
88					
89					
90					
91					
92					
93					
94					
95					
96					
97					
98					
99					
100					

Росло в умовах
інтенсивного
уходу

Лісн. ДН "Корсінський ліс" В.В. С.В.
м/п: Прискоковський О.В.
м/п: Ташин І.М.

НУМЕРАЦІЙНА ВІДОМІСТЬ ДЕРЕВ,
призначених для вибіркової санітарної рубки

(Автономна Республіка Крим, область)

ДТН Керостян, Іване Л/І
(найменування власника лісу, постійного лісокористувача)

(найменування власника лісів, постійного лісокористувача)

Лісництво Средьковське

квартал № III виділ № II

урочище

ділянка № _____ площа 2,4 га

Порядковий номер дерев	Порода	Ступінь товщини стовбурів, см			Категорія стану дереза, підстава відбору для рубки
		ділові	напівділові	дровяні	
1	Сосна			м	сух VI
2		2.4			д/б/р IV
3				м	сух VI
4		2.8			д/б/р IV
5				м	сух VI
6				2.8	сух VI
7			2.4		сух V
8				м	сух VI
9		2.4			д/б/р IV
10				2.8	сух VI
11		2.8			д/б/р IV
12				м	сух VI
13		м			д/б/р IV
14			2.8		сух V
15				2.4	сух VI
16		3.2			д/б/р IV
17				м	сух VI
18				2.8	сух VI
19		2.4			д/б/р IV
20			2.4		сух V
21				м	сух VI
22		2.4			д/б/р IV
23		2.8			д/б/р IV
24				м	сух VI
25		м			д/б/р IV
26			2.8		сух V
27		м			д/б/р IV
28				2.8	сух VI
29				м	сух VI
30		3.2			сух IV
31				м	сух VI
32			2.4		сух V
33		м			д/б/р IV
34		м			д/б/р IV
35				м	сух VI
36		2.8			д/б/р IV
37		м			сух IV
38				м	сух VI
39		м			д/б/р IV
40				2.8	сух VI
41			2.4		сух V
42		м			д/б/р IV
43		м			д/б/р IV

Всього 43 дерева

в керелік 93 д/б/р

Порядковий номер дерева	Порода	Ступінь товщини стовбурів, см			Категорія стану дерева, підстава відбору для рубки
		ділові	напівділові	дров'яні	
1.07.2023р					
КОШ. Л.О. Євдоким В.В.					
Я.М.П. Андреев Со.М.					
ко-п. Прохорова О.П.					

1.07.2023p

Колл. Л. В. Еидеоса В. В.

8. Ref. Insurance To K

ко-б. *Therapsid* *Therapsid* O. H. S.