

ПОГОДЖУЮ

Директор

ДСЛП "Вінницялісзахист"

В.В.ЧУДАК

16.04.2021 р.

ПОГОДЖУЮ

Начальник Житомирського обласного

управління лісового та мисливського господарства

В.В.САХНЮК

2021 р.

ПЕРЕЛІК

заходів з поліпшення санітарного стану лісів на 2022 рік

ДП "Коростенське ЛМГ"

Житомирської області

Лісництво (уточниче)	Номер кварталу	Номер виділу	Площа виділу, гектарів	Номер підвиділу	Площа підвиділу, гектарів		склад	вік, років	повнота	бонітет	середня висота, метрів	середній діаметр, сантиметрів	Запас деревостану на 1 га, куб. метрів	Категорія захисності	Вид запланованих заходів	Прийняті призначення заходів	Орієнтовний запас деревини що підлягає вирубуванню на 1 га, куб. метрів	Найвищі рослини і тварини занесені до Червоної книги України
					загальна	у тому числі площі, можливі для експлуатації												
1	2	3	4	5	6	7	8	9	10	11	12	13	14	15	16	17	18	19
Бехівське	5	11	0,2		0,2		6Яле2Бп2Ос	54	0,7	1А	24	26	320	2	СРВ	коріда-типограф	10	немає
Бехівське	5	12	3,0		3,0		8С32Дз+Бп+Ос	91	0,5	1	27	36	280	2	СРВ	верхівковий короїд	20	немає
Бехівське	6	16	0,6		0,6		10С3+Дз+Бп	90	0,6	1	28	36	380	2	СРВ	верхівковий короїд	10	немає
Бехівське	8	17	0,8		0,8		5С34Дз1Яле	60	0,8	1А	25	32	380	2	СРВ	верхівковий короїд	10	немає
Бехівське	9	22	0,9		0,9		9Яле1Дз	66	0,8	1	23	24	450	2	СРВ	коріда-типограф	10	немає
Бехівське	12	4	0,7		0,7		8С32Дз+Ос	62	0,7	1А	26	28	380	2	СРВ	верхівковий короїд	20	немає
Бехівське	44	2	0,6		0,6		8С32Дз+Бп+Ос	86	0,7	1А	29	36	430	2	СРВ	верхівковий короїд	20	немає
Бехівське	44	17	3,2		3,2		7С33Дз	81	0,6	1А	28	36	330	2	СРВ	верхівковий короїд	10	немає
Бехівське	47	2	0,6		0,6		8С32Дз+Бп+Влч+Ос+Г3	68	0,7	1А	28	32	410	2	СРВ	верхівковий короїд	10	немає
Бехівське	49	10	1,0		1,0		5Яле2Бп2Г3Дз+С3+Ос	63	0,7	1А	25	26	270	2	СРВ	коріда-типограф	10	немає
Бехівське	49	14	1,7		1,7		4С33Дз2Влч1Бп+Г3	64	0,7	1А	26	28	330	2	СРВ	верхівковий короїд	20	немає
Бехівське	51	2	1,0		1,0		8С32Дз+Бп	66	0,7	1А	26	32	370	2	СРВ	верхівковий короїд	10	немає
Бехівське	51	4	0,6		0,6		8С31Дз1Бп	66	0,7	1А	26	32	340	2	СРВ	верхівковий короїд	10	немає
Бехівське	51	7	4,3		4,3		9С31Дз+Бп	66	0,7	1А	26	32	390	2	СРВ	верхівковий короїд	20	немає
Бехівське	51	11	0,3		0,3		5С33Дз1Бп1Ос	71	0,7	1А	26	30	330	2	СРВ	верхівковий короїд	20	немає
Бехівське	51	15	0,8		0,8		8С31Дз1Бп	66	0,7	1А	26	28	370	2	СРВ	верхівковий короїд	20	немає
Бехівське	51	17	0,5		0,5		10С3+Дз+Бп	71	0,7	1А	26	32	400	2	СРВ	верхівковий короїд	20	немає
Бехівське	51	19	0,6		0,6		9С31Бп+Дз+Влч	66	0,7	1А	26	28	370	2	СРВ	верхівковий короїд	30	немає
Бехівське	51	20	0,3		0,3		10С3+Влч	66	0,7	1А	26	28	400	2	СРВ	верхівковий короїд	30	немає
Бехівське	51	25	1,3		1,3		9С31Дз+Влч+Ос	71	0,7	1А	26	32	390	2	СРВ	верхівковий короїд	20	немає

Бєхївсьє	51	26	0,7	0,7	0,7	10C3+Дз	81	0,7	1А	29	36	460	2	CPB	верхївковий короїд	20	немає
Бєхївсьє	51	27	2,8	2,8	2,8	6C4Дз	71	0,7	1А	26	32	330	2	CPB	верхївковий короїд	20	немає
Бєхївсьє	51	29	2,5	2,5	2,5	7C32Бп1Дз	71	0,7	1А	26	32	340	2	CPB	верхївковий короїд	20	немає
Бєхївсьє	51	31	0,3	0,3	0,3	6C4Бп	81	0,6	1	26	36	260	2	CPB	верхївковий короїд	30	немає
Бєхївсьє	52	11	0,8	0,8	0,8	6C34Дз	66	0,7	1	24	28	310	2	CPB	верхївковий короїд	20	немає
Бєхївсьє	53	4	0,3	0,3	0,3	10C3+Дз	66	0,7	1А	26	32	400	2	CPB	верхївковий короїд	30	немає
Бєхївсьє	53	10	0,9	0,9	0,9	8C32Дз+Бп	66	0,7	1А	26	32	360	2	CPB	верхївковий короїд	20	немає
Бєхївсьє	53	17	1,3	1,3	1,3	7C33Дз	81	0,6	1	27	32	350	2	CPB	верхївковий короїд	30	немає
Бєхївсьє	54	11	0,9	0,9	0,9	6C31Дз3Бп	66	0,7	1А	26	28	290	2	CPB	верхївковий короїд	20	немає
Бєхївсьє	54	16	0,4	0,4	0,4	10C3	66	0,7	1	24	26	360	2	CPB	верхївковий короїд	30	немає
Бєхївсьє	54	18	0,4	0,4	0,4	10C3+Оє	66	0,7	1	24	26	360	2	CPB	верхївковий короїд	30	немає
Бєхївсьє	54	19	0,8	0,8	0,8	8C32Дз+Бп	57	0,8	1А	23	24	350	2	CPB	верхївковий короїд	10	немає
Бєхївсьє	55	3	0,2	0,2	0,2	8C32Дз	81	0,7	1А	28	36	400	2	CPB	верхївковий короїд	10	немає
Бєхївсьє	55	5	2,5	2,5	2,5	7C33Дз	81	0,7	1	26	36	340	2	CPB	верхївковий короїд	20	немає
Бєхївсьє	55	18	0,5	0,5	0,5	7C33Дз	71	0,7	1	25	28	350	2	CPB	верхївковий короїд	10	немає
Бєхївсьє	55	23	4,9	4,9	4,9	8C32Бп	70	0,75	1А	26	32	360	2	CPB	верхївковий короїд	10	немає
Бєхївсьє	55	24	1,6	1,6	1,6	8C31Дз1Бп	66	0,6	1А	26	32	300	2	CPB	верхївковий короїд	20	немає
Бєхївсьє	56	1	1,1	1,1	1,1	8C32Бп+Дз+Впч	61	0,8	1А	26	32	400	4	CPB	верхївковий короїд	20	немає
Бєхївсьє	56	5	1,0	1,0	1,0	6C32Дз2Бп	66	0,7	1	23	30	280	4	CPB	верхївковий короїд	20	немає
Бєхївсьє	56	6	7,5	7,5	7,5	3C32Бп2Впч1/Дз1Оє1П3	71	0,8	1	23	28	300	4	CPB	верхївковий короїд	20	немає
Бєхївсьє	56	16	5,3	5,3	5,3	5C33Бп2Оє+Дз	70	0,7	1А	27	32	320	4	CPB	верхївковий короїд	30	немає
Бєхївсьє	56	18	0,9	0,9	0,9	8C32Бп+Впч	86	0,8	1	27	36	410	4	CPB	верхївковий короїд	20	немає
Бєхївсьє	56	20	1,3	1,3	1,3	5C32Дз2Бп1П3	61	0,7	1А	23	30	240	4	CPB	верхївковий короїд	20	немає
Бєхївсьє	57	1	0,6	0,6	0,6	7C32Дз1Бп	66	0,7	1	24	30	310	4	CPB	верхївковий короїд	10	немає
Бєхївсьє	57	3	0,3	0,3	0,3	5C33Дз2Бп	75	0,7	1	26	32	320	4	CPB	верхївковий короїд	20	немає
Бєхївсьє	57	10	1,3	1,3	1,3	10C3+Бп	71	0,8	1А	26	32	460	4	CPB	верхївковий короїд	20	немає
Бєхївсьє	57	17	3,5	3,5	3,5	9C31Дз+Бп+Г3	71	0,7	1А	26	32	390	4	CPB	верхївковий короїд	20	немає
Бєхївсьє	58	1	0,7	0,7	0,7	5C32Г3Дз1Бп1Впч+Клг	71	0,7	1А	26	32	300	4	CPB	верхївковий короїд	20	немає
Бєхївсьє	58	7	0,9	0,9	0,9	6C32Дз1Бп1Оє+Г3	66	0,7	1А	26	30	340	4	CPB	верхївковий короїд	10	немає
Бєхївсьє	58	10	0,7	0,7	0,7	5C33Дз2Бп+Г3	66	0,7	1	24	30	280	4	CPB	верхївковий короїд	30	немає
Бєхївсьє	58	16	1,5	1,5	1,5	7C33Дз+Г3	81	0,7	1	26	30	340	4	CPB	верхївковий короїд	30	немає
Бєхївсьє	60	1	1,9	1,9	1,9	10C3+Дз+Бп	52	0,9	1А	21	22	380	4	CPB	верхївковий короїд	30	немає
Бєхївсьє	60	2	3,0	3,0	3,0	5C33Бп2Оє+Дз	71	0,8	1	25	32	340	4	CPB	верхївковий короїд	20	немає
Бєхївсьє	60	3	2,7	2,7	2,7	10C3+Дз+Бп	71	0,8	1	22	32	360	4	CPB	верхївковий короїд	30	немає
Бєхївсьє	60	7	7,0	7,0	7,0	8C32Бп	71	0,8	1	23	30	340	4	CPB	верхївковий короїд	30	немає
Бєхївсьє	60	10	0,7	0,7	0,7	10C3+Бп	62	0,8	1	23	28	390	4	CPB	верхївковий короїд	20	немає
Бєхївсьє	60	13	0,6	0,6	0,6	10C3+Дз+Бп+Оє	66	0,7	1А	25	32	380	4	CPB	верхївковий короїд	10	немає
Бєхївсьє	60	19	2,1	2,1	2,1	8C32Дз	71	0,8	1	24	32	380	4	CPB	верхївковий короїд	30	немає
Бєхївсьє	61	1	0,7	0,7	0,7	10C3	81	0,5	1	27	32	300	4	CPB	верхївковий короїд	20	немає
Бєхївсьє	61	9	2,5	2,5	2,5	5C33Дз1Бп1Впч	61	0,7	1А	25	28	290	4	CPB	верхївковий короїд	10	немає
Бєхївсьє	63	4	1,0	1,0	1,0	6C32Дз2Бп	66	0,8	1	24	30	340	4	CPB	верхївковий короїд	10	немає
Бєхївсьє	63	18	1,4	1,4	1,4	6C3(66)4C3(96)+Дз+Бп+Оє	66	0,75	1А	25	30	430	4	CPB	верхївковий короїд	10	немає
Бєхївсьє	64	1	19,4	1	10,0	7C32Дз1Впч+Оє	71	0,85	1	23	30	400	4	CPB	верхївковий короїд	30	немає
Бєхївсьє	64	1	19,4	2	9,4	7C32Дз1Впч+Оє	71	0,85	1	23	30	400	4	CPB	верхївковий короїд	30	немає
Бєхївсьє	64	3	1,3	1,3	1,3	5C33Дз1Впч1П3+Оє	71	0,8	1	25	30	350	4	CPB	верхївковий короїд	30	немає
Бєхївсьє	64	4	0,8	0,8	0,8	6C32Дз2Оє+Бп	71	0,7	1А	27	30	380	4	CPB	верхївковий короїд	10	немає

Беларусь	64	8	3,0	3,0	3,0	3С32/Д3Влч2Ос	66	0,7	1А	26	30	310	4	СРВ	верхівковий короїд	10	немає
Беларусь	67	24	0,8	0,8	0,8	10С3	81	0,7	1	26	30	400	4	СРВ	верхівковий короїд	20	немає
Беларусь	70	28	1,9	1,9	1,9	7С3Д3+Бр	71	0,7	1	25	30	350	4	СРВ	верхівковий короїд	20	немає
Беларусь	70	31	2,2	2,2	2,2	7С31/Д32Г3+Бп	63	0,8	1А	26	32	350	4	СРВ	верхівковий короїд	10	немає
Беларусь	71	6	0,7	0,7	0,7	10С3	66	0,8	1	23	28	390	4	СРВ	верхівковий короїд	10	немає
Беларусь	73	1	11,8	11,8	11,8	6С32/Д31Бп1Ос	71	0,7	1	24	30	290	4	СРВ	верхівковий короїд	10	немає
Беларусь	73	12	0,6	0,6	0,6	8С31/Д31Бп	101	0,5	1	28	40	280	4	СРВ	верхівковий короїд	10	немає
Беларусь	73	26	0,7	0,7	0,7	5С33Бп2Ос	81	0,7	1	27	36	340	4	СРВ	верхівковий короїд	10	немає
Беларусь	74	19	4,2	4,2	4,2	10С3+Д3	71	0,6	1А	28	36	380	4	СРВ	верхівковий короїд	10	немає
Беларусь	74	22	2,0	2,0	2,0	10С3	81	0,6	1А	28	36	380	4	СРВ	верхівковий короїд	10	немає
Беларусь	74	23	0,3	0,3	0,3	7С32/Д31Бп	61	0,7	1А	23	30	270	4	СРВ	верхівковий короїд	10	немає
Беларусь	77	3	5,9	5,9	5,9	8С3(60)2С3(50)+Бп	60	0,7	1А	25	28	370	4	СРВ	верхівковий короїд	10	немає
Беларусь	77	12	3,0	3,0	3,0	6С3(81)3С3(71)1Бп+Д3	81	0,85	1	25	36	400	4	СРВ	верхівковий короїд	20	немає
Беларусь	77	17	1,6	1,6	1,6	6С3(91)3С3(61)1Бп	91	0,7	2	25	36	340	4	СРВ	верхівковий короїд	10	немає
Беларусь	81	5	0,9	0,9	0,9	10С3	71	0,8	1	22	26	370	4	СРВ	верхівковий короїд	10	немає
Беларусь	82	5	3,7	3,7	3,7	10С3+Бп	86	0,75	2	24	30	390	3	СРВ	верхівковий короїд	10	немає
Беларусь	84	31	0,3	0,3	0,3	10С3+Бп	61	0,7	1А	23	28	330	4	СРВ	верхівковий короїд	10	немає
Беларусь	86	12	0,3	0,3	0,3	10С3	56	0,75	1	19	20	280	4	СРВ	верхівковий короїд	10	немає
Беларусь	87	12	3,0	3,0	3,0	5С3(86)4С3(66)1Бп+Влч	86	0,7	1	25	36	340	4	СРВ	верхівковий короїд	10	немає
Беларусь	87	17	0,9	0,9	0,9	10С3+Бп	71	0,7	1А	26	32	430	4	СРВ	верхівковий короїд	10	немає
Беларусь	88	8	3,0	3,0	3,0	10С3+Бп	86	0,7	1	26	32	400	4	СРВ	верхівковий короїд	10	немає
Беларусь	88	15	0,3	0,3	0,3	10С3+Бп	71	0,7	1А	26	30	400	4	СРВ	верхівковий короїд	10	немає
Беларусь	89	8	1,9	1,9	1,9	10С3	61	0,8	1	20	26	320	4	СРВ	верхівковий короїд	20	немає
Беларусь	90	15	3,0	3,0	3,0	5С3(86)4С3(66)1Бп	86	0,75	2	24	36	340	4	СРВ	верхівковий короїд	20	немає
Беларусь	90	18	1,7	1,7	1,7	8С32Бп	81	0,75	1	25	30	330	4	СРВ	верхівковий короїд	10	немає
Беларусь	91	5	4,4	4,4	4,4	8С31Бп1Влч	55	0,8	1А	22	28	320	4	СРВ	верхівковий короїд	10	немає
Беларусь	91	8	4,0	4,0	4,0	10С3	91	0,7	1	26	36	400	4	СРВ	верхівковий короїд	10	немає
Беларусь	91	10	2,5	2,5	2,5	10С3	71	0,8	1	23	28	370	4	СРВ	верхівковий короїд	20	немає
Беларусь	92	13	1,7	1,7	1,7	10С3+Бп+Влч	75	0,6	1	24	32	310	4	СРВ	верхівковий короїд	10	немає
Беларусь	93	15	4,7	4,7	4,7	10С3	70	0,75	1	24	30	390	4	СРВ	верхівковий короїд	10	немає
Беларусь	95	14	2,4	2,4	2,4	6С3(76)4С3(96)+Бп	76	0,6	1	26	32	350	4	СРВ	верхівковий короїд	10	немає
Беларусь	97	2	0,8	0,8	0,8	5С34Бп1Ос	48	0,8	2	17	20	220	4	СРВ	верхівковий короїд	20	немає
Беларусь	97	4	0,7	0,7	0,7	5С33Бп1Влч1Ос	48	0,7	2	17	20	190	4	СРВ	верхівковий короїд	20	немає
Беларусь	97	10	0,3	0,3	0,3	5С35Бп	46	0,7	1	17	22	190	4	СРВ	верхівковий короїд	20	немає
Беларусь	97	19	1,0	1,0	1,0	10С3	78	0,7	2	22	28	320	4	СРВ	верхівковий короїд	20	немає
Беларусь	98	5	2,1	2,1	2,1	5С35Бп	48	0,8	2	17	20	210	4	СРВ	верхівковий короїд	20	немає
Беларусь	104	3	4,0	4,0	4,0	3С33Бп2Влч1Д31Ос	71	0,5	1А	28	30	220	4	СРВ	верхівковий короїд	20	немає
Беларусь	104	4	3,6	1,0	2,0	10С3+Бп	81	0,8	1	27	28	450	4	СРВ	верхівковий короїд	10	немає
Беларусь	105	14	0,9	0,9	0,9	10С3+Бп	81	0,7	1А	28	36	440	4	СРВ	верхівковий короїд	10	немає
Беларусь	105	15	0,2	0,2	0,2	10С3	65	0,8	1А	27	30	480	4	СРВ	верхівковий короїд	10	немає
Беларусь	105	17	0,4	0,4	0,4	10Ял+Бп	56	0,8	1А	22	20	450	4	СРВ	короїд типограф	10	немає
Беларусь	105	18	0,9	0,9	0,9	4С34Бп1/Д31Ос	81	0,75	1А	29	36	340	4	СРВ	верхівковий короїд	10	немає
Беларусь	105	20	0,4	0,4	0,4	7Ялє3Бп	56	0,8	1	21	20	300	4	СРВ	короїд типограф	10	немає
Беларусь	106	2	1,5	1,5	1,5	7С31/Д31Бп1Ос	81	0,7	1А	29	36	390	4	СРВ	верхівковий короїд	10	немає
Беларусь	106	3	0,4	0,4	0,4	8С32Бп	82	0,65	1	27	32	340	4	СРВ	верхівковий короїд	10	немає

Бехівське	106	4	1,1	1,1	1,1	6С34Бп+Дз+Ос	81	0,7	1А	29	36	340	4	СРВ	верхівковий короїд	10	немає
Бехівське	108	4	3,1	3,1	3,1	8С32Бп+Дз+Ос	68	0,7	1	23	28	300	4	СРВ	верхівковий короїд	10	немає
Бехівське	108	18	0,3	0,3	0,3	4С32Бп2Ос1Дз1Гз	86	0,7	1	28	36	330	4	СРВ	верхівковий короїд	10	немає
Бехівське	108	21	0,2	0,2	0,2	10С3+Дз+Бп	57	0,7	1	21	26	300	4	СРВ	верхівковий короїд	10	немає
Бехівське	108	23	0,6	0,6	0,6	10С3+Дз+Бп	68	0,7	1	24	28	360	4	СРВ	верхівковий короїд	10	немає
Бехівське	108	30	5,1	5,1	5,1	10С3+Дз+Бп	52	0,7	1А	21	26	300	4	СРВ	верхівковий короїд	10	немає
Бехівське	108	34	0,9	0,9	0,9	10С3+Дз+Бп+Влч	86	0,7	1	28	36	440	4	СРВ	верхівковий короїд	10	немає
Бехівське	109	2	17,4	3	12,1	8С32Бп	81	0,8	1А	29	32	440	4	СРВ	верхівковий короїд	20	немає
Бехівське	110	8	1,3	1,3	1,3	8С32Бп	86	0,7	1	28	36	380	4	СРВ	верхівковий короїд	10	немає
Бехівське	110	15	4,0	2	2,1	7С33Бп	81	0,8	1А	28	32	410	4	СРВ	верхівковий короїд	10	немає
по Бехівському л-ву																	
Омелянівське	5	1	3,3	3,3	3,3	8С31Бп1Дз	66	0,8	1А	27	36	420	3	СРВ	верхівковий короїд	10	немає
Омелянівське	5	30	2,6	2,6	2,6	7С32Бп1Дз	71	0,8	1А	27	36	400	4	СРВ	верхівковий короїд	15	немає
Омелянівське	6	17	6,5	6,5	6,5	8С32Дз(71)+Бп+Дз(150)	71	0,65	1	25	28	310	3	СРВ	верхівковий короїд	15	немає
Омелянівське	9	30	2,5	2,5	2,5	9С31Дз	80	0,8	2	23	32	350	4	СРВ	верхівковий короїд	15	немає
Омелянівське	15	22	4,9	4,9	4,9	6С33Бп1Дз	62	0,8	1	23	32	340	4	СРВ	верхівковий короїд	10	немає
Омелянівське	15	24	10,0	10,0	10,0	7С32Бп1Дз+Ос	60	0,9	1А	25	36	400	4	СРВ	верхівковий короїд	15	немає
Омелянівське	17	6	2,0	2,0	2,0	8С32Дз+Бп	110	0,6	1	29	44	370	3	СРВ	верхівковий короїд	15	немає
Омелянівське	19	9	0,3	0,3	0,3	8С31Дз1Бп	111	0,6	1	30	46	350	4	СРВ	верхівковий короїд	20	немає
Омелянівське	20	9	1,5	1,5	1,5	8С32Бп	85	0,7	1	27	32	370	4	СРВ	верхівковий короїд	15	немає
Омелянівське	24	17	0,6	0,6	0,6	8С32Бп	91	0,5	1	29	34	290	4	СРВ	верхівковий короїд	10	немає
Омелянівське	30	13	2,9	2,9	2,9	7С32Дз1Бп	71	0,8	1	24	32	360	4	СРВ	верхівковий короїд	15	немає
Омелянівське	33	5	1,6	1,6	1,6	10С+Дз	66	0,85	1Б	28	32	540	4	СРВ	верхівковий короїд	20	немає
Омелянівське	38	20	1,5	1,5	1,5	10С3+Бп+Дз+Ос	100	0,7	1	27	44	410	4	СРВ	верхівковий короїд	10	немає
Омелянівське	42	16	1,3	1,3	1,3	6С32Дз2Бп	101	0,7	2	26	32	340	4	СРВ	верхівковий короїд	10	немає
Омелянівське	43	4	1,9	1,9	1,9	10С3	63	0,8	1А	25	36	440	4	СРВ	верхівковий короїд	20	немає
Омелянівське	44	15	4,5	4,5	4,5	10С3+Дз	61	0,7	1А	24	28	360	4	СРВ	верхівковий короїд	15	немає
Омелянівське	45	13	6,8	1	1,8	9С31Дз+Бп	86	0,55	1А	29	32	350	3	СРВ	верхівковий короїд	10	немає
Омелянівське	45	18	3,8	3,8	3,8	9С31Дз+Бп	59	0,7	1А	23	26	330	3	СРВ	верхівковий короїд	10	немає
Омелянівське	45	40	3,6	3,6	3,6	7С32Дз1Бп+Ос	75	0,7	1А	27	36	330	4	СРВ	верхівковий короїд	15	немає
Омелянівське	46	2	3,4	3,4	3,4	9С31Дз+Бп	66	0,75	1А	27	30	400	2	СРВ	верхівковий короїд	20	немає
Омелянівське	46	24	9,7	9,7	9,7	10С3+Дз	66	0,7	1А	27	30	420	2	СРВ	верхівковий короїд	10	немає
Омелянівське	47	31	0,7	0,7	0,7	10С3+Дз	55	0,7	1А	22	24	320	2	СРВ	верхівковий короїд	10	немає
Омелянівське	48	8	1,8	1,8	1,8	9С31Бп+Дз	76	0,8	1А	28	36	480	4	СРВ	верхівковий короїд	15	немає
Омелянівське	50	4	19,7	4	2,0	7С32Дз1Бп+Ос	81	0,6	1А	29	36	320	4	СРВ	верхівковий короїд	15	немає
Омелянівське	57	11	5,1	5,1	5,1	9С31Дз+Бп	71	0,7	1А	26	32	380	4	СРВ	верхівковий короїд	10	немає
Всього:																	
по Омелянівському л-ву																	
Туринське	1	31	5,5	2	4,6	9С31Бп+Дз	69	0,50	1	24	26	240	2	СРВ	верхівковий короїд	15	немає
Туринське	4	9	5,7	5,7	5,7	10С3+Дз+Бп	69	0,65	1	23	26	310	2	СРВ	верхівковий короїд	15	немає
Туринське	4	10	2,1	2,1	2,1	10С3	86	0,70	2	23	30	340	2	СРВ	верхівковий короїд	20	немає
Туринське	4	13	10,0	10,0	10,0	9С31Бп+Дз	60	0,70	1	22	26	330	2	СРВ	верхівковий короїд	15	немає
Туринське	6	3	16,8	1	10,0	10С3	60	0,70	1	22	28	340	2	СРВ	верхівковий короїд	15	немає
Туринське	6	3	16,8	2	6,8	10С3	60	0,70	1	22	28	340	2	СРВ	верхівковий короїд	15	немає
Туринське	6	4	6,8	6,8	6,8	9С31Бп	65	0,70	1	22	26	300	2	СРВ	верхівковий короїд	15	немає
Туринське	8	50	2,6	2,6	2,6	10С3+Бп	66	0,90	1	24	28	460	4	СРВ	верхівковий короїд	20	немає

иньське	9	34	2,0	2,0	2,0	7C33Бл+Дз	38	0,75	1	15	18	190	3	СРВ	верхівковий короїд	15	немає
Туринське	12	16	3,0	3,0	3,0	8С31Бл Дз+Ос	71	0,70	1	24	28	310	2	СРВ	верхівковий короїд	15	немає
Туринське	12	21	1,5	1,5	1,5	10С3+Дз+Бл	106	0,60	1	28	36	380	2	СРВ	верхівковий короїд	20	немає
Туринське	12	29	2,1	2,1	2,1	9С31Бл+Дз	69	0,70	1	24	28	330	2	СРВ	верхівковий короїд	20	немає
Туринське	12	36	0,8	0,8	0,8	5С35Дз+Бл	76	0,70	1	26	32	290	2	СРВ	верхівковий короїд	15	немає
Туринське	16	9	0,5	0,5	0,5	9С31Бл+Дз	66	0,80	1	23	30	360	2	СРВ	верхівковий короїд	15	немає
Туринське	16	16	0,9	0,9	0,9	9С31Бл	69	0,80	1	25	30	410	2	СРВ	верхівковий короїд	15	немає
Туринське	19	29	4,9	4,9	4,9	10С3+Бл+Дз	60	0,70	1А	24	28	360	4	СРВ	верхівковий короїд	20	немає
Туринське	21	38	3,1	3,1	3,1	10С3+Дз	76	0,80	1	26	30	460	2	СРВ	верхівковий короїд	15	немає
Туринське	21	39	0,6	0,6	0,6	8С31Дз1Бл	76	0,80	1	24	30	360	2	СРВ	верхівковий короїд	15	немає
Туринське	24	23	6,3	6,3	6,3	10С3+Дз	71	0,60	1	24	28	310	4	СРВ	верхівковий короїд	15	немає
Туринське	26	2	1,6	1,6	1,6	10С3	72	0,70	1А	26	30	400	4	СРВ	верхівковий короїд	15	немає
Туринське	28	11	4,2	2	2,1	9С31Дз+Бл+Ос	81	0,70	1	26	32	360	4	СРВ	верхівковий короїд	20	немає
Всього:					78,0	78,0											
по Туринському д-ву																	
Упомирське	6	35	11,5	1	9,0	6С32Бл Дз1Ос	60	0,7	1А	26	28	330	2	СРВ	верхівковий короїд	10	немає
Упомирське	7	66	6,4	6,4	6,4	7С32Дз1Бл+Ос	90	0,6	1А	30	36	350	2	СРВ	верхівковий короїд	10	немає
Упомирське	8	10	6,8	6,8	6,8	7С32Дз1Бл+Ос	71	0,6	1	25	28	260	4	СРВ	верхівковий короїд	10	немає
Упомирське	18	18	1,2	1,2	1,2	9С31Дз+Бл+Гз	66	0,7	1А	26	28	370	4	СРВ	верхівковий короїд	10	немає
Упомирське	18	36	2,6	2,6	2,6	10С3+Дз+Бл	61	0,8	1А	24	26	420	4	СРВ	верхівковий короїд	20	немає
Упомирське	25	24	2,5	2,5	2,5	9С31Бл+Дз+Влч	105	0,45	1	29	40	280	4	СРВ	верхівковий короїд	10	немає
Упомирське	25	47	0,9	0,9	0,9	10С3+Дз	71	0,7	1А	26	32	400	4	СРВ	верхівковий короїд	10	немає
Упомирське	25	61	2,7	2,7	2,7	10С3+Бл	80	0,7	2	23	28	360	4	СРВ	верхівковий короїд	10	немає
Упомирське	27	18	3,3	3,3	3,3	9С31Дз+Бл	58	0,7	1А	24	28	350	4	СРВ	верхівковий короїд	10	немає
Упомирське	27	37	3,5	3,5	3,5	7С33Дз+Бл	61	0,7	1А	26	28	350	4	СРВ	верхівковий короїд	10	немає
Упомирське	39	2	1,3	1,3	1,3	6С33Дз1Влч+Бл+Ос	86	0,55	1А	29	36	300	4	СРВ	верхівковий короїд	10	немає
Упомирське	39	27	10,5	2	2,5	8С31Дз1Бл+Ялс+Гз	52	0,55	1А	23	26	230	4	СРВ	верхівковий короїд	10	немає
Упомирське	47	10	7,4	7,4	7,4	8С31Дз1Бл	56	0,7	1А	23	26	300	4	СРВ	верхівковий короїд	10	немає
Упомирське	51	1	4	4,0	4,0	5С33Бл Дз1Ос	81	0,7	1	26	36	300	4	СРВ	верхівковий короїд	10	немає
Упомирське	53	7	22,5	1	10,0	7С33Бл+Сб+Дз	76	0,65	1	24	28	280	4	СРВ	верхівковий короїд	10	немає
Упомирське	53	7	22,5	2	10,0	7С33Бл+Сб+Дз	76	0,65	1	24	28	280	4	СРВ	верхівковий короїд	10	немає
Упомирське	53	7	22,5	3	2,5	7С33Бл+Сб+Дз	76	0,65	1	24	28	280	4	СРВ	верхівковий короїд	10	немає
Упомирське	54	14	3	3,0	3,0	6С32Дз2Бл	70	0,7	1А	26	30	280	4	СРВ	верхівковий короїд	20	немає
Упомирське	55	18	0,6	0,6	0,6	7С33Бл+Ос	66	0,5	1А	26	28	230	4	СРВ	верхівковий короїд	25	немає
Упомирське	55	24	0,3	0,3	0,3	8С31Дз1Бл	76	0,5	1А	27	36	250	4	СРВ	верхівковий короїд	10	немає
Упомирське	58	13	2,9	2,9	2,9	10С3	100	0,6	1	28	36	380	2	СРВ	верхівковий короїд	10	немає
Упомирське	58	20	1	1,0	1,0	10С3+Дз	78	0,7	1	25	28	380	2	СРВ	верхівковий короїд	10	немає
Упомирське	58	21	3	3,0	3,0	8С31Дзр1Бл	55	0,7	1Б	26	30	310	2	СРВ	верхівковий короїд	10	немає
Упомирське	64	3	2,4	2,4	2,4	8С31Дз1Бл+Гз	69	0,6	1А	28	32	350	2	СРВ	верхівковий короїд	10	немає
Упомирське	65	24	2,7	2,7	2,7	10С3	76	0,5	1А	28	36	320	2	СРВ	верхівковий короїд	10	немає
Упомирське	68	18	3	3,0	3,0	8С32Дз+Бл+Ос	70	0,7	1А	27	32	320	2	СРВ	верхівковий короїд	10	немає
Всього:					95,5	95,5								СРВ			
по Упомирському д-ву																	
Шеринське	2	5	1,3	1,3	1,3	10С3+Дз+Влч	106	0,6	1	28	32	380	2	СРВ	Верхівковий короїд	10	немає

Шершнівське	3	7	1,1		1,1	1,1		9С31Дз	60	0,7	1А	24	30	340	2	СРВ	Верхівковий короїд	10	немає
Шершнівське	7	5	1,6		1,6	1,6		9С31Ос+Дз	70	0,7	1А	28	32	440	2	СРВ	Верхівковий короїд	10	немає
Шершнівське	10	1	0,7		0,7	0,7		10С3	66	0,7	1А	27	32	410	2	СРВ	Верхівковий короїд	20	немає
Шершнівське	10	6	3,3		3,3	3,3		3С33Бп3ОсІГз+Дз	68	0,6	1А	27	32	260	2	СРВ	Верхівковий короїд	20	немає
Шершнівське	10	19	1,6		1,6	1,6		5С35Дз	110	0,7	2	26	32	360	2	СРВ	Верхівковий короїд	15	немає
Шершнівське	16	1	5,3		5,3	5,3		9С31Дз+Бп+Влч	80	0,7	1	26	36	370	2	СРВ	Верхівковий короїд	15	немає
Шершнівське	16	3	0,8		0,8	0,8		10С3+Дз	81	0,6	1	27	36	360	2	СРВ	Верхівковий короїд	15	немає
Шершнівське	16	6	3,7		3,7	3,7		8С32Дз+Бп+Влч+Ос	83	0,7	1	26	32	360	2	СРВ	Верхівковий короїд	20	немає
Шершнівське	16	18	5,7		5,7	5,7		9С31Дз+Клг	71	0,65	1	25	36	370	2	СРВ	Верхівковий короїд	10	немає
Шершнівське	16	20	1,9		1,9	1,9		9С31Дз	81	0,65	1	27	36	360	2	СРВ	Верхівковий короїд	25	немає
Шершнівське	16	26	1,5		1,5	1,5		10С3+Дз+Бп+Влч	82	0,6	1А	28	36	380	2	СРВ	Верхівковий короїд	15	немає
Шершнівське	24	8	8,6		8,6	8,6		9С31Бп+Дз+Ос	57	0,7	1А	24	28	340	2	СРВ	Верхівковий короїд	10	немає
Шершнівське	25	6	0,4		0,4	0,4		10С3+Влч	65	0,7	1А	27	32	420	2	СРВ	Верхівковий короїд	10	немає
Шершнівське	25	7	1,5		1,5	1,5		10С3	91	0,6	1А	31	36	430	2	СРВ	Верхівковий короїд	10	немає
Шершнівське	25	20	0,7		0,7	0,7		10С3	91	0,6	1	28	36	380	2	СРВ	Верхівковий короїд	10	немає
Шершнівське	27	19	2,7		2,7	2,7		10С3+Дз	66	0,8	1	24	28	410	2	СРВ	Верхівковий короїд	30	немає
Шершнівське	27	24	1,0		1,0	1,0		9С31Дз+Бп	67	0,7	1А	26	32	370	2	СРВ	Верхівковий короїд	10	немає
Шершнівське	27	27	3,9		3,9	3,9		8С31Дз1Бп	69	0,7	1А	28	32	390	2	СРВ	Верхівковий короїд	15	немає
Шершнівське	32	44	5,5		5,5	5,5		10С3+Бп+Дз	68	0,7	1	24	32	360	2	СРВ	Верхівковий короїд	35	немає
Шершнівське	40	27	3,4		3,4	3,4		9С3к1Дз+Бп	69	0,7	1	25	32	360	4	СРВ	Коренева губка	60	немає
Шершнівське	40	29	1,1		1,1	1,1		7С33Дз+Бп	73	0,7	1	23	28	300	4	СРВ	Верхівковий короїд	25	немає
Шершнівське	46	4	2,4		2,4	2,4		4С34Дз2Ос	67	0,6	1А	25	30	250	4	СРВ	Верхівковий короїд	50	немає
Шершнівське	46	5	0,9		0,9	0,9		9С31Дз	69	0,7	1	25	30	360	4	СРВ	Верхівковий короїд	20	немає
Шершнівське	46	26	3,5		3,5	3,5		9С31Дз	65	0,8	1А	25	28	380	4	СРВ	Верхівковий короїд	10	немає
Шершнівське	47	28	3,7		3,7	3,7		9С31Дз+Бп	61	0,75	1А	24	28	340	4	СРВ	Верхівковий короїд	10	немає
Шершнівське	51	30	3,5		3,5	3,5		8С32Бп+Дз	76	0,6	2	21	26	230	4	СРВ	Верхівковий короїд	20	немає
Шершнівське	51	33	0,9		0,9	0,9		10С3к+Бп	70	0,7	1	22	24	320	4	СРВ	Коренева губка	30	немає
Шершнівське	51	51	0,6		0,6	0,6		10С3к+Дз	68	0,7	1	25	28	390	4	СРВ	Коренева губка	10	немає
Шершнівське	51	52	1,5		1,5	1,5		9С3к1Дз	69	0,7	1А	26	30	380	4	СРВ	Коренева губка	20	немає
Шершнівське	53	4	8,0		8,0	8,0		9С31Дз+Бп+Ос	66	0,7	1А	26	30	380	4	СРВ	Верхівковий короїд	20	немає
Шершнівське	53	10	0,8		0,8	0,8		10С3+Бп	76	0,7	1А	28	32	430	4	СРВ	Верхівковий короїд	10	немає
Шершнівське	55	2	2,3		2,3	2,3		10С3+Дз	69	0,8	1А	26	30	460	4	СРВ	Верхівковий короїд	25	немає
Шершнівське	55	6	1,1		1,1	1,1		7С33Дз+Бп	81	0,7	1	27	32	340	4	СРВ	Верхівковий короїд	30	немає
Шершнівське	55	53	2,2		2,2	2,2		9С31Дз+Бп	81	0,75	1	26	30	390	4	СРВ	Верхівковий короїд	35	немає
Шершнівське	59	1	3,7		3,7	3,7		10С3+Дз+Бп	67	0,7	1А	27	30	410	4	СРВ	Верхівковий короїд	10	немає
Шершнівське	61	42	1,7		1,7	1,7		4С33Дз1Бп1Ос1Гз	80	0,5	1А	28	36	220	4	СРВ	Верхівковий короїд	35	немає
Шершнівське	61	43	0,4		0,4	0,4		10С3+Дз	85	0,6	1А	30	36	410	4	СРВ	Верхівковий короїд	25	немає
Шершнівське	68	4	7,0		7,0	7,0		9С31Бп+Влч	69	0,8	1	24	28	380	4	СРВ	Верхівковий короїд	25	немає
Шершнівське	74	13	7,8		7,8	7,8		10С3+Дз+Бп	72	0,7	1А	27	30	420	2	СРВ	Верхівковий короїд	30	немає

Шеринівське	76	20	3,5		3,5	3,5		9С31Бп	76	0,7	1А	27	36	390	4	СРВ	Верхівковий короїд	25	немає
Шеринівське	77	30	8,5		8,5	8,5		9С31Дз +С6	76	0,75	1	24	30	350	4	СРВ	Верхівковий короїд	25	немає
Шеринівське	77	31	2,1		2,1	2,1		9С31Дз	81	0,7	1	26	32	360	4	СРВ	Верхівковий короїд	20	немає
Всього:					123,4	123,4													
по Шеринівському д-ву					123,4	123,4													
Разом : по ДП "Коростенське ЛМГ"			СРВ		615,1	615,1													

В.В.Бадзян



"26" 01 2021 року

А К Т

поточного лісопатологічного обстеження лісонасаджень

26 листопада 2021 року

м. Коростень

Мною, провідним інженером-лісопатологом ДСЛП «Вінницялісозахист» Двораківським Ю.А. за участю головного лісничого ДП «Коростенське ЛМГ» Білявського А.Г., начальника відділу лісового господарства ДП «Коростенське ЛМГ» Васильчука С.С., в присутності посадових осіб Бехівського, Омелянівського, Турчинецького, Шершнівського та Ушомирського лісництв на підставі листа ДП «Коростенське ЛМГ» № 901 від 15.11.2021 року в період 22 по 26 листопада 2021 року провели поточне лісопатологічне обстеження насаджень, які належать ДП «Коростенське ЛМГ» і знаходяться на території вищевказаних лісництв.

В результаті обстеження встановлено наступне:

Бехівське лісництво: по маршрутному ходу було обстежено лісові насадження в наступних кварталах: кв. 5,6,8,9,12,32,44,47,49,51,52,53,54,55,56,57,58,60,61, 63,64,67,70,71,73,74,77,81,82,84,86,87,88,89,90,91,92,93,95,97,98,104,105,106, 108,109,110.

Обстежені деревостани в основному представлені різновіковими чистими та мішаними насадженнями з головною породою Сз, Яле.

Всього обстежена площа по лісництву складає 238,4 га. В результаті обстеження встановлено наступні причини розладнання та призначення заходів з поліпшення санітарного стану лісів:

верхівковий короїд – 235,5 га;

короїд-типограф – 2,9 га.

Рекомендовано провести СРВ на площі 238,4 га.

Омелянівське лісництво: по маршрутному ходу було обстежено лісові насадження в наступних кварталах: кв. 5,6,9,15,17,19,20,24,30,33,38,42,43,44,45, 46,47,48,50,57.

Обстежені деревостани в основному представлені різновіковими чистими та мішаними насадженнями з головною породою Сз.

Всього обстежена площа по лісництву складає 79,8 га. В результаті обстеження встановлено наступні причини розладнання та призначення заходів з поліпшення санітарного стану лісів:

верхівковий короїд – 79,8 га.

Рекомендовано провести СРВ на площі 79,8 га.

Турчинецьке лісництво: по маршрутному ходу було обстежено лісові насадження в наступних кварталах: кв. 1,4,6,8,9,12,16,19,21,24,26,28.

Обстежені деревостани в основному представлені різновіковими чистими та мішаними насадженнями з головною породою Сз.

Всього обстежена площа по лісництву складає 78,0 га. В результаті обстеження встановлено наступні причини розладнання та призначення заходів з поліпшення санітарного стану лісів:

верхівковий короїд – 78,0 га.

Рекомендовано провести СРВ на площі 78,0 га.

Ушомирське лісництво: по маршрутному ходу було обстежено лісові насадження в наступних кварталах: кв. 6,7,8,18,25,27,39,47,51,53,54,55,58,64,65, 68.

Обстежені деревостани в основному представлені різновіковими чистими та мішаними насадженнями з головною породою Сз.

Всього обстежена площа по лісництву складає 96,1 га. В результаті обстеження встановлено наступні причини розладнання та призначення заходів з поліпшення санітарного стану лісів:

верхівковий короїд – 96,1 га.

Рекомендовано провести СРВ на площі 96,1 га.

Шершнівське лісництво: по маршрутному ходу було обстежено лісові насадження в наступних кварталах: кв. 2,3,7,10,16,24,25,27,32,40,46,47,51,53,55, 59,61,68,74,76,77.

Обстежені деревостани в основному представлені різновіковими чистими та мішаними насадженнями з головною породою Сз.

Всього обстежена площа по лісництву складає 123,4 га. В результаті обстеження встановлено наступні причини розладнання та призначення заходів з поліпшення санітарного стану лісів:

верхівковий короїд – 117,0 га;

коренева губка – 6,4 га.

Рекомендовано провести СРВ на площі 123,4 га.

Всього обстежена площа по підприємству складає 615,7 га. В результаті обстеження встановлено наступні причини розладнання та призначення заходів з поліпшення санітарного стану лісів:

верхівковий короїд слабого ступеню – 529,6 га;

середнього ступеню – 72,7 га;

сильного ступеню – 4,1 га;

короїд-типограф слабого ступеню – 2,9 га;

коренева губка слабого ступеню – 2,1 га;

середнього ступеню – 4,3 га.

Лісопатологічна характеристика обстежених насаджень:

Обстежені насадження характеризуються незадовільним санітарним станом – всихання різної інтенсивності. Причинами погіршення санітарного стану є діяльність комплексу стовбурових шкідників у видовому складі яких

переважає в соснових насадженнях - короїд верхівковий, у ялинових насадженнях – короїд-типограф та хвороби лісу – коренева губка.

Насадження, що потребують проведення санітарних рубань вибіркових:

Насадження, пошкоджені верхівковим короїдом та короїдом-типографом, - характеризуються різним ступенем всиханням соснових та ялинових деревостанів (наявні як куртини до 0,1 га так і групове та поодинокі всихання). Всихання даних насаджень коливається в широких межах – від 5% до 20%. Основу дерев сосни та ялини що потребують видалення становлять дерева 5 та 6 категорій стану (характеризуються частковим опаданням кори, дерева відпрацьовані стовбуровими шкідниками, хвоя, гілки другого і третього порядків відсутні). Переважаючими видами стовбурових шкідників в соснових насадженнях є короїд верхівковий, додатково дерева сосни відпрацьовані короїдом-стенографом (шестизубий короїд), сисною сосною златкою та вусачами. Також внутрішні тканини стовбурів в місцях поширення личинкових ходів стовбурових шкідників характеризуються наявністю «синяви» яка характерна при поширенні її збудників - офіостомових грибів.

В ялинових насадженнях внаслідок виникнення осередків масового розмноження стовбурового шкідника – короїда-типографа відбулося всихання ялинових деревостанів поодинокого характеру, насадження потребують проведення санітарної рубки вибіркової.

Соснові лісонасадження, вражені кореневою губкою, в цілому відповідають слабкому та середньому ступеням інтенсивності прояву хвороби. Характеризується всиханням переважно групового характеру. Повнота насадження нерівномірна – наявні вікна малих та середніх розмірів. Крони дерев ажурні (III та особливо IV категорія стану), приріст знижений, відпад глищі більше норми. Дерев IV категорії стану характеризуються окрім ажурності сильного ступеня зміною забарвлення глищі до світлих або бурих тонів, суховершинністю (всиханням до 2/3 крони). Також характеризуються поширенням стовбурових шкідників комплексу родин короїдів/лубоїдів.

Крім того у вище описаних насадженнях спостерігається всихання дерев берези повислої від трутовика справжнього, всихання дерев осики та дуба звичайного від трутовика несправжнього, дуба від мікозу та пошкодження дубовою бронзовою златкою. Також в обстежуваних насадженнях спостерігається пошкодження дерев вітровалом та вітроломом, що не носить масового характеру, переважно поодинокий. Такі дерева потребують виборки при проведенні санітарних рубок вибіркових з залишенням поодиноких дерев для дотримання пункту 26 доповненого згідно постанови Кабінету Міністрів України від 09 грудня 2020 р № 1224, а саме, залишити дерева, які виконують важливі біоценотичні функції:

1. Старі дулясті, з відшарованою корою;
2. Найстаріші;
3. Сухостійні з відламанною корою (стремпи);
4. З розлогою корою та боковими гілками, перпендикулярними або близько перпендикулярними стовбуру дерева;

5. Вивернуті разом з кореневою системою (виворотні);
6. З гніздами птахів;
7. Сховищами кажанів;

про що зробити відмітку у лісорубному квитку.

Після проведення санітарних рубань порубкові залишки рекомендується знищувати (або шляхом подрібнення з рівномірним розкиданням по площі зрубів або спалювання) - в разі неможливості цих заходів складання порубкових решток у купи висотою не більше 0,5-0,7 м з метою швидкого пересихання гілок і загибелі імаго стовбурових шкідників в них.

Загальний висновок: Обстежені насадження є осередками масового розмноження та розповсюдження стовбурових шкідників – переважаючими видами яких є короїд верхівковий та шести зубий короїд, соснові лубоїди. Разом з тим встановлений чіткий взаємозв'язок з заселенням даних шкідників та поширенням у провідних тканинах деревини збудників офіостомових грибів, що викликають так звану «синяву» деревини, яка призводить до швидкої втрати нею технічної якості. Враховуючи те, що поширення «синяви» чітко прив'язано з екологічною групою вершинних стовбурових шкідників – поширення хвороби в деревах сосни йде «зверху до низу», тобто первинне потрапляння в деревину відбувається з першими спробами заселення її короїдом верхівковим, а вже в подальшому сама хвороба поширюється з гілок крони вниз по стовбуру та відбувається подальше заселення вже іншими видами стовбурових шкідників таких як короїд шести зубий, лубоїд сосновий малий, лубоїд сосновий великий і наприкінці, на останніх етапах всихання дерев, шкідниками родин златок і вусачів. Тому в ряді випадків при своєчасному виявленні та відборі вражених дерев (особливо дерев свіжо заселених, які мають ознаки заселення стовбуровими шкідниками – наприклад: зміна кольору глиці, наявність «стрижених» пагонів, гілок під проекцією крон дерев сосни) пеньки на місцях зрубів не матимуть ознак враження дерев даною хворобою.

Для поліпшення санітарного стану лісів та відповідно до «Санітарних правил в лісах України» в редакції постанови Кабінету Міністрів України від 09 грудня 2020 р № 1224 рекомендовано провести санітарне рубання вибіркове (СРВ) на площі 615,7 га.

Таксаційні характеристики обстежених насаджень та запаси деревини внесені у відомість поточного лісопатологічного обстеження використовувалися згідно матеріалів лісовпорядкування 2019 року. Відомість поточного лісопатологічного обстеження додається.

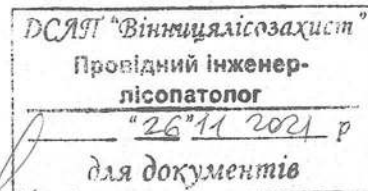
Під час проведення даного обстеження представникам підприємства надавалася консультативна допомога з питань лісозахисту.

РЕКОМЕНДАЦІЇ:

1. З метою недопущення появи та розповсюдження стовбурових шкідників та збереження технічних якостей деревини рубки поліпшення санітарного стану лісів необхідно провести в максимально стислі терміни.

2. Рубки провести згідно Санітарних правил в лісах України (в редакції постанови Кабінету Міністрів України від 09 грудня 2020 р № 1224).
3. Порубкові залишки і неліквідну деревину потрібно спалювати або переробляти одночасно із заготівлею, для недопущення розвитку осередків стовбурних шкідників.
4. При спалюванні порубкових решток необхідно дотримуватися Правил пожежної безпеки.
5. Нововиявлені осередки шкідників і хвороб зареєструвати в Книзі осередків шкідників і хвороб.
6. Всихаючі пошкоджені насадження, які спостерігалися при проведенні даного поточного обстеження і не були включені в даний акт, силами лісової охорони підприємства встановити їх місцезнаходження (квартал і виділ) та з допомогою GPS-пристроїв – площу всихання, заповнити Повідомлення про появу ознак погіршення санітарного стану лісових насаджень та інформувати ДСЛП «Вінницялісозахист» для планування виїзду лісопатолога.

Провідний інженер-лісопатолог
ДСЛП «Вінницялісозахист»


Ю.А. Двораківський

Головний лісничий
ДП «Коростенське ЛМГ»



А.Г. Білявський

Начальник відділу лісового господарства
ДП «Коростенське ЛМГ»



С.С. Васильчук

лісничий
Бехівського лісництва



В.В. Сорока

лісничий
Омелянівського лісництва



В.П. Ярошов

лісничий
Турчинецького лісництва



С.А. Шинкар

лісничий
Ушомирського лісництва



А.К. Ущепівський

лісничий
Шершнівського лісництва



А.В. Максимчук

ПОВІДОМЛЕННЯ про появу ознак погіршення санітарного стану лісових насаджень

Житомирська

(Автономна Республіка Крим, область)

ДП «Коростенське ЛМГ»

(найменування власника лісів, постійного лісокористувача)

Лісництво Бехівське Урочище «Ключеве»
квартал № 5 виділ № 11 ділянка № _____ площа 0,2 гектарів

Таксаційна характеристика насадження

Склад 6ЯдеБп2Ос, вік 54 років, бонітет 1А,
середній діаметр 26 сантиметрів, середня висота 24 метрів, повнота 0,7,
тип лісу С2ГДС, рельєф рівнинний, експозиція _____,
грунт – суглинистий, підріст _____, підлісок _____

Лісопатологічна характеристика насадження

Вид пошкодження насадження (лісова пожежа, буревій, сніголам, обледеніння, відмирання та всихання дерев, захаращеність, об'їдання шкідниками хвої/листя, наявність гусені, масовий літ метеликів, опадання хвої/листя, відлущення кори на стовбурах та інші ознаки, не характерні для нормального стану дерев)

відмирання та всихання дерев ялини європейської, відлущення кори на стовбурах та інші ознаки, не характерні для нормального стану дерев, ознаки враження короїдом-типографом, листяні – дереворуйнівні гриби Ос.трутовик несправжній.

Ступінь пошкодження, ураження: _____ слабе
(поодинокое, слабе, середне, сильне)

Вид розподілу пошкоджених дерев: _____ поодинокий
(поодинокий, груповий, куртинний)

Обсяг ушкодженої деревини на 1 гектарі (окомірно) 10 куб. метрів, у тому числі сухостійної 10 куб. метрів

Ознаки погіршення стану лісових насаджень виявив:

старший майстер лісу

(посада)

(підпис)

О. І. Омельченко

(ініціали та прізвище)

19 жовтня 2021 року

лісничий

(підпис)

В.В. Сорока

(ініціали та прізвище)

19 жовтня 2021 року

Висновок інженера відділу (сектору) охорони і захисту лісу державного лісогосподарського (лісомисливського) підприємства або представника державного спеціалізованого лісозахисного підприємства щодо необхідності здійснення лісозахисних чи інших заходів з поліпшення санітарного стану лісів за результатами огляду санітарного стану лісової ділянки:

Насадження потребує санітарного рубання вибіркового

провідний інженер ОЗЛ

(посада)

(підпис)

А. О. Вітківський

(ініціали та прізвище)

«22» жовтня 2021 року

ПОВІДОМЛЕННЯ про появу ознак погіршення санітарного стану лісових насаджень

Житомирська

(Автономна Республіка Крим, область)

ДП «Коростенське ЛМГ»

(найменування власника лісів, постійного лісокористувача)

Лісництво Бехівське Урочище «Ключеве»
квартал № 5 виділ № 12 ділянка № _____ площа 3,0 гектарів

Таксаційна характеристика насадження

Склад 8Сз2Дз+Бп+Ос, вік 91 років, бонітет 1,
середній діаметр 36 сантиметрів, середня висота 27 метрів, повнота 0,5,
тип лісу С2ГДС, рельєф рівнинний, експозиція _____,
грунт – суглинистий, підріст _____, підлісок _____

Лісопатологічна характеристика насадження

Вид пошкодження насадження (лісова пожежа, буревій, сніголам, обледеніння, відмирання та всихання дерев, захаращеність, об'їдання шкідниками хвої/листя, наявність гусені, масовий літ метеликів, опадання хвої/листя, відлущення кори на стовбурах та інші ознаки, не характерні для нормального стану дерев)

відмирання та всихання дерев сосни звичайної, відлущення кори на стовбурах та інші ознаки, не характерні для нормального стану дерев, ознаки враження верхівковим короїдом, листяні – дереворуйнівні гриби.

Ступінь пошкодження, ураження: _____ слабе
(поодинокі, слабе, середне, сильне)

Вид розподілу пошкоджених дерев: _____ груповий
(поодинокий, груповий, куртинний)

Обсяг ушкодженої деревини на 1 гектарі (окомірно) 20 куб. метрів, у тому числі сухостійної 20 куб. метрів

Ознаки погіршення стану лісових насаджень виявив:

старший майстер лісу

(посада)

(підпис)

О. І. Омельченко

(ініціали та прізвище)

19 жовтня 2021 року

лісничий

(підпис)

В.В. Сорока

(ініціали та прізвище)

19 жовтня 2021 року

Висновок інженера відділу (сектору) охорони і захисту лісу державного лісогосподарського (лісомисливського) підприємства або представника державного спеціалізованого лісозахисного підприємства щодо необхідності здійснення лісозахисних чи інших заходів з поліпшення санітарного стану лісів за результатами огляду санітарного стану лісової ділянки:

Насадження потребує санітарного рубання вибіркового

провідний інженер ОЗЛ

(посада)

(підпис)

А. О. Вітківський

(ініціали та прізвище)

«22» жовтня 2021 року

ПОВІДОМЛЕННЯ про появу ознак погіршення санітарного стану лісових насаджень

Житомирська

(Автономна Республіка Крим, область)

ДП «Коростенське ЛМГ»

(найменування власника лісів, постійного лісокористувача)

Лісництво Бєхівське Урочище «Ключеве»
квартал № 6 виділ № 16 ділянка № _____ площа 0,6 гектарів

Таксаційна характеристика насадження

Склад 10Сз+Дз+Бп, вік 90 років, бонітет 1,
середній діаметр 36 сантиметрів, середня висота 28 метрів, повнота 0,6,
тип лісу СЗГДС, рельєф рівнинний, експозиція _____,
грунт – суглинистий, підріст _____, підлісок _____

Лісопатологічна характеристика насадження

Вид пошкодження насадження (лісова пожежа, буревій, сніголам, обледеніння, відмирання та всихання дерев, захаращеність, об'їдання шкідниками хвої/листя, наявність гусені, масовий літ метеликів, опадання хвої/листя, відлущення кори на стовбурах та інші ознаки, не характерні для нормального стану дерев)

відмирання та всихання дерев сосни звичайної, відлущення кори на стовбурах та інші ознаки, не характерні для нормального стану дерев, ознаки враження верхівковим короїдом, листяні – дереворуйнівні гриби.

Ступінь пошкодження, ураження: _____ слабе _____
(поодинокі, слабе, середнє, сильне)

Вид розподілу пошкоджених дерев: _____ груповий _____
(поодинокий, груповий, куртинний)

Обсяг ушкодженої деревини на 1 гектарі (окомірно) 10 куб. метрів, у тому числі сухостійної 10 куб. метрів

Ознаки погіршення стану лісових насаджень виявляють:

старший майстер лісу

(посада)

19 жовтня 2021 року

(підпис)

О. І. Омельченко

(ініціали та прізвище)

лісничий

(підпис)

19 жовтня 2021 року

В.В. Сорока

(ініціали та прізвище)

Висновок інженера відділу (сектору) охорони і захисту лісу державного лісгосподарського (лісомисливського) підприємства або представника державного спеціалізованого лісозахисного підприємства щодо необхідності здійснення лісозахисних чи інших заходів з поліпшення санітарного стану лісів за результатами огляду санітарного стану лісової ділянки:

Насадження потребує санітарного рубання вибіркового

провідний інженер ОЗЛ

(посада)

«22» жовтня 2021 року

(підпис)

А. О. Вітківський

(ініціали та прізвище)

ПОВІДОМЛЕННЯ про появу ознак погіршення санітарного стану лісових насаджень

Житомирська

(Автономна Республіка Крим, область)

ДП «Коростенське ЛМГ»

(найменування власника лісів, постійного лісокористувача)

Лісництво Бехівське Урочище «Чигири»
квартал № 8 виділ № 17 ділянка № площа 0,8 гектарів

Таксаційна характеристика насадження

Склад 5Сз4Дз1Яде, вік 60 років, бонітет 1А,
середній діаметр 32 сантиметрів, середня висота 25 метрів, повнота 0,8,
тип лісу СЗГДС, рельєф рівнинний, експозиція ,
грунт – суглинистий, підріст , підлісок

Лісопатологічна характеристика насадження

Вид пошкодження насадження (лісова пожежа, буревій, сніголам, обледеніння, відмирання та всихання дерев, захаращеність, об'їдання шкідниками хвої/листя, наявність гусені, масовий літ метеликів, опадання хвої/листя, відлущення кори на стовбурах та інші ознаки, не характерні для нормального стану дерев)

відмирання та всихання дерев сосни звичайної, відлущення кори на стовбурах та інші ознаки, не характерні для нормального стану дерев, ознаки враження верхівковим короїдом, листяні – дереворуйнівні гриби.

Ступінь пошкодження, ураження: слабке
(поодиночке, слабке, середнє, сильне)

Вид розподілу пошкоджених дерев: груповий
(поодинокий, груповий, куртинний)

Обсяг ушкодженої деревини на 1 гектарі (окоірно) 10 куб. метрів, у тому числі сухостійної 10 куб. метрів

Ознаки погіршення стану лісових насаджень виявив:

старший майстер лісу

(посада)

(підпис)

О. І. Омельченко

(ініціали та прізвище)

19 жовтня 2021 року

лісничий

(підпис)

В.В. Сорока

(ініціали та прізвище)

19 жовтня 2021 року

Висновок інженера відділу (сектору) охорони і захисту лісу державного лісгосподарського (лісомисливського) підприємства або представника державного спеціалізованого лісозахисного підприємства щодо необхідності здійснення лісозахисних чи інших заходів з поліпшення санітарного стану лісів за результатами огляду санітарного стану лісової ділянки:

Насадження потребує санітарного рубання вибіркового

провідний інженер ОЗЛ

(посада)

(підпис)

А. О. Вітківський

(ініціали та прізвище)

«22» жовтня 2021 року

ПОВІДОМЛЕННЯ про появу ознак погіршення санітарного стану лісових насаджень

Житомирська

(Автономна Республіка Крим, область)

ДП «Коростенське ЛМГ»

(найменування власника лісів, постійного лісокористувача)

Лісництво Бехівське Урочище «Чигири»
квартал № 9 виділ № 22 ділянка № _____ площа 0,9 гектарів

Таксаційна характеристика насадження

Склад 9Яле1Дз вік 66 років, бонітет 1,
середній діаметр 24 сантиметрів, середня висота 23 метрів, повнота 0,8,
тип лісу СЗГДС, рельєф рівнинний, експозиція _____,
грунт – суглинистий, підріст _____, підлісок _____

Лісопатологічна характеристика насадження

Вид пошкодження насадження (лісова пожежа, буревій, сніголам, обледеніння, відмирання та всихання дерев, захаращеність, об'їдання шкідниками хвої/листя, наявність гусені, масовий літ метеликів, опадання хвої/листя, відлущення кори на стовбурах та інші ознаки, не характерні для нормального стану дерев)

відмирання та всихання дерев ялини європейської, відлущення кори на стовбурах та інші ознаки, не характерні для нормального стану дерев, ознаки враження короїдом-типографом, листяні – дереворуйнівні гриби.

Ступінь пошкодження, ураження: _____ слабке _____
(поодинокі, слабке, середнє, сильне)

Вид розподілу пошкоджених дерев: _____ поодинокий _____
(поодинокий, груповий, куртинний)

Обсяг ушкодженої деревини на 1 гектарі (окомірно) 10 куб. метрів, у тому числі сухостійної 10 куб. метрів

Ознаки погіршення стану лісових насаджень виявляють:

старший майстер лісу

(посада)

(підпис)

О. І. Омельченко

(ініціали та прізвище)

19 жовтня 2021 року

лісничий

(підпис)

В.В. Сорока

(ініціали та прізвище)

19 жовтня 2021 року

Висновок інженера відділу (сектору) охорони і захисту лісу державного лісгосподарського (лісомисливського) підприємства або представника державного спеціалізованого лісозахисного підприємства щодо необхідності здійснення лісозахисних чи інших заходів з поліпшення санітарного стану лісів за результатами огляду санітарного стану лісової ділянки:

Насадження потребує санітарного рубання вибіркового

провідний інженер ОЗЛ

(посада)

(підпис)

А. О. Вітківський

(ініціали та прізвище)

«22» жовтня 2021 року

ПОВІДОМЛЕННЯ про появу ознак погіршення санітарного стану лісових насаджень

Житомирська

(Автономна Республіка Крим, область)

ДП «Коростенське ЛМГ»

(найменування власника лісів, постійного лісокористувача)

Лісництво Бехівське Урочище «Ключеве»
квартал № 32 виділ № 11 ділянка № _____ площа 2,1 гектарів

Таксаційна характеристика насадження

Склад 8Сз2Дз+Бп+Ос, вік 86 років, бонітет 1А,
середній діаметр 36 сантиметрів, середня висота 29 метрів, повнота 0,7,
тип лісу СЗГДС, рельєф рівнинний, експозиція _____,
грунт – суглинистий, підріст _____, підлісок _____

Лісопатологічна характеристика насадження

Вид пошкодження насадження (лісова пожежа, буревій, сніголам, обледеніння, відмирання та всихання дерев, захаращеність, об'їдання шкідниками хвої/листя, наявність гусені, масовий літ метеликів, опадання хвої/листя, відлущення кори на стовбурах та інші ознаки, не характерні для нормального стану дерев)

відмирання та всихання дерев сосни звичайної, відлущення кори на стовбурах та інші ознаки, не характерні для нормального стану дерев, ознаки враження верхівковим короїдом, листяні – дереворуйнівні гриби.

Ступінь пошкодження, ураження: _____ слабе _____
(поодинокі, слабе, середнє, сильне)

Вид розподілу пошкоджених дерев: _____ груповий _____
(поодинокий, груповий, куртинний)

Обсяг ушкодженої деревини на 1 гектарі (окомірно) 20 куб. метрів, у тому числі сухостійної 20 куб. метрів

Ознаки погіршення стану лісових насаджень виявив:

старший майстер лісу

(посада)

(підпис)

О. І. Омельченко

(ініціали та прізвище)

19 жовтня 2021 року

лісничий

(підпис)

В.В. Сорока

(ініціали та прізвище)

19 жовтня 2021 року

Висновок інженера відділу (сектору) охорони і захисту лісу державного лісогосподарського (лісомисливського) підприємства або представника державного спеціалізованого лісозахисного підприємства щодо необхідності здійснення лісозахисних чи інших заходів з поліпшення санітарного стану лісів за результатами огляду санітарного стану лісової ділянки:

Насадження потребує санітарного рубання вибіркового

провідний інженер ОЗЛ

(посада)

(підпис)

А. О. Вітківський

(ініціали та прізвище)

«22» жовтня 2021 року

ПОВІДОМЛЕННЯ про появу ознак погіршення санітарного стану лісових насаджень

Житомирська

(Автономна Республіка Крим, область)

ДП «Коростенське ЛМГ»

(найменування власника лісів, постійного лісокористувача)

Лісництво Бехівське Урочище «Ключеве»
квартал № 44 виділ № 2 ділянка № _____ площа 0,6 гектарів

Таксаційна характеристика насадження

Склад 7С3ЗДз, вік 81 років, бонітет 1А,
середній діаметр 36 сантиметрів, середня висота 28 метрів, повнота 0,6,
тип лісу СЗГДС, рельєф рівнинний, експозиція _____,
грунт – суглинистий, підріст _____, підлісок _____

Лісопатологічна характеристика насадження

Вид пошкодження насадження (лісова пожежа, буревій, сніголам, обледеніння, відмирання та всихання дерев, захаращеність, об'їдання шкідниками хвої/листя, наявність гусені, масовий літ метеликів, опадання хвої/листя, відлущення кори на стовбурах та інші ознаки, не характерні для нормального стану дерев)

відмирання та всихання дерев сосни звичайної, відлущення кори на стовбурах та інші ознаки, не характерні для нормального стану дерев, ознаки враження верхівковим короїдом, листяні – дереворуйнівні гриби.

Ступінь пошкодження, ураження: _____ слабе
(поодинокі, слабе, середнє, сильне)

Вид розподілу пошкоджених дерев: _____ груповий
(поодинокий, груповий, куртинний)

Обсяг ушкодженої деревини на 1 гектарі (окомірно) 10 куб. метрів, у тому числі сухостійної 10 куб. метрів

Ознаки погіршення стану лісових насаджень виявив:

старший майстер лісу

(посада)

(підпис)

О. І. Омельченко

(ініціали та прізвище)

19 жовтня 2021 року

лісничий

(підпис)

В.В. Сорока

(ініціали та прізвище)

19 жовтня 2021 року

Висновок інженера відділу (сектору) охорони і захисту лісу державного лісогосподарського (лісомисливського) підприємства або представника державного спеціалізованого лісозахисного підприємства щодо необхідності здійснення лісозахисних чи інших заходів з поліпшення санітарного стану лісів за результатами огляду санітарного стану лісової ділянки:

Насадження потребує санітарного рубання вибіркового

провідний інженер ОЗЛ

(посада)

(підпис)

А. О. Вітківський

(ініціали та прізвище)

«22» жовтня 2021 року

ПОВІДОМЛЕННЯ про появу ознак погіршення санітарного стану лісових насаджень

Житомирська

(Автономна Республіка Крим, область)

ДП «Коростенське ЛМГ»

(найменування власника лісів, постійного лісокористувача)

Лісництво Бехівське Урочище «Ключеве»
квартал № 47 виділ № 2 ділянка № _____ площа 0,6 гектарів

Таксаційна характеристика насадження

Склад 8Сз2Дз+Бп+Влч+Ос+Гз, вік 68 років, бонітет 1А,
середній діаметр 32 сантиметрів, середня висота 28 метрів, повнота 0,7,
тип лісу С2ГДС, рельєф рівнинний, експозиція _____,
грунт – суглинистий, підріст _____, підлісок _____

Лісопатологічна характеристика насадження

Вид пошкодження насадження (лісова пожежа, буревій, сніголам, обледеніння, відмирання та всихання дерев, захаращеність, об'їдання шкідниками хвої/листя, наявність гусені, масовий літ метеликів, опадання хвої/листя, відлущення кори на стовбурах та інші ознаки, не характерні для нормального стану дерев)

відмирання та всихання дерев сосни звичайної, відлущення кори на стовбурах та інші ознаки, не характерні для нормального стану дерев, ознаки враження верхівковим короїдом, листяні – дереворуйнівні гриби.

Ступінь пошкодження, ураження: _____ слабке _____
(поодинокі, слабке, середнє, сильне)

Вид розподілу пошкоджених дерев: _____ груповий _____
(поодинокий, груповий, куртинний)

Обсяг ушкодженої деревини на 1 гектарі (окомірно) 10 куб. метрів, у тому числі сухостійної 10 куб. метрів

Ознаки погіршення стану лісових насаджень виявляють:

старший майстер лісу

(посада)

(підпис)

О. І. Омельченко

(ініціали та прізвище)

19 жовтня 2021 року

лісничий

(підпис)

В.В. Сорока

(ініціали та прізвище)

19 жовтня 2021 року

Висновок інженера відділу (сектору) охорони і захисту лісу державного лісгосподарського (лісомисливського) підприємства або представника державного спеціалізованого лісозахисного підприємства щодо необхідності здійснення лісозахисних чи інших заходів з поліпшення санітарного стану лісів за результатами огляду санітарного стану лісової ділянки:

Насадження потребує санітарного рубання вибіркового

провідний інженер ОЗЛ

(посада)

(підпис)

А. О. Вітківський

(ініціали та прізвище)

«22» жовтня 2021 року

ПОВІДОМЛЕННЯ про появу ознак погіршення санітарного стану лісових насаджень

Житомирська

(Автономна Республіка Крим, область)

ДП «Коростенське ЛМГ»

(найменування власника лісів, постійного лісокористувача)

Лісництво Бехівське Урочище «Ключеве»
квартал № 49 виділ № 10 ділянка № площа 1,0 гектарів

Таксаційна характеристика насадження

Склад 5Яле2Бп2Гз1Дз+Сз+Ос, вік 63 років, бонітет 1А,
середній діаметр 26 сантиметрів, середня висота 25 метрів, повнота 0,7,
тип лісу СЗГДС, рельєф рівнинний, експозиція ,
грунт – суглинистий, підріст , підлісок

Лісопатологічна характеристика насадження

Вид пошкодження насадження (лісова пожежа, буревій, сніголам, обледеніння, відмирання та всихання дерев, захаращеність, об'їдання шкідниками хвої/листя, наявність гусені, масовий літ метеликів, опадання хвої/листя, відлущення кори на стовбурах та інші ознаки, не характерні для нормального стану дерев)

відмирання та всихання дерев ялини європейської, відлущення кори на стовбурах та інші ознаки, не характерні для нормального стану дерев, ознаки враження короїдом-типографом, листяні – дереворуйнівні гриби.

Ступінь пошкодження, ураження: слабе
(поодинокі, слабе, середнє, сильне)

Вид розподілу пошкоджених дерев: поодинокий
(поодинокий, груповий, куртинний)

Обсяг ушкодженої деревини на 1 гектарі (окомірно) 10 куб. метрів, у тому числі сухостійної 10 куб. метрів

Ознаки погіршення стану лісових насаджень виявив:

старший майстер лісу

(посада)

(підпис)

О. І. Омельченко

(ініціали та прізвище)

19 жовтня 2021 року

лісничий

(підпис)

В.В. Сорока

(ініціали та прізвище)

19 жовтня 2021 року

Висновок інженера відділу (сектору) охорони і захисту лісу державного лісгосподарського (лісомисливського) підприємства або представника державного спеціалізованого лісозахисного підприємства щодо необхідності здійснення лісозахисних чи інших заходів з поліпшення санітарного стану лісів за результатами огляду санітарного стану лісової ділянки:

Насадження потребує санітарного рубання вибіркового

провідний інженер ОЗЛ

(посада)

(підпис)

А. О. Вітківський

(ініціали та прізвище)

«22» жовтня 2021 року

ПОВІДОМЛЕННЯ про появу ознак погіршення санітарного стану лісових насаджень

Житомирська

(Автономна Республіка Крим, область)

ДП «Коростенське ЛМГ»

(найменування власника лісів, постійного лісокористувача)

Лісництво Бехівське Урочище «Ключеве»
квартал № 49 виділ № 14 ділянка № _____ площа 1,7 гектарів

Таксаційна характеристика насадження

Склад 4Сз3Дз2Влч1Бп+Гз, вік 64 років, бонітет 1А,
середній діаметр 28 сантиметрів, середня висота 26 метрів, повнота 0,7,
тип лісу СЗГДС, рельєф рівнинний, експозиція _____,
грунт – суглинистий, підріст _____, підлісок _____

Лісопатологічна характеристика насадження

Вид пошкодження насадження (лісова пожежа, буревій, сніголам, обледеніння, відмирання та всихання дерев, захаращеність, об'їдання шкідниками хвої/листя, наявність гусені, масовий літ метеликів, опадання хвої/листя, відлущення кори на стовбурах та інші ознаки, не характерні для нормального стану дерев)

відмирання та всихання дерев сосни звичайної, відлущення кори на стовбурах та інші ознаки, не характерні для нормального стану дерев, ознаки враження верхівковим короїдом, листяні – дереворуйнівні гриби.

Ступінь пошкодження, ураження: _____ слабке _____
(поодинокі, слабке, середнє, сильне)

Вид розподілу пошкоджених дерев: _____ груповий _____
(поодинокий, груповий, куртинний)

Обсяг ушкодженої деревини на 1 гектарі (окомірно) 20 куб. метрів, у тому числі сухостійної 20 куб. метрів

Ознаки погіршення стану лісових насаджень виявив:

старший майстер лісу

(посада)

(підпис)

О. І. Омельченко

(ініціали та прізвище)

19 жовтня 2021 року

лісничий

(підпис)

В.В. Сорока

(ініціали та прізвище)

19 жовтня 2021 року

Висновок інженера відділу (сектору) охорони і захисту лісу державного лісгосподарського (лісомисливського) підприємства або представника державного спеціалізованого лісозахисного підприємства щодо необхідності здійснення лісозахисних чи інших заходів з поліпшення санітарного стану лісів за результатами огляду санітарного стану лісової ділянки:

Насадження потребує санітарного рубання вибіркового

провідний інженер ОЗЛ

(посада)

(підпис)

А. О. Вітківський

(ініціали та прізвище)

«22» жовтня 2021 року

ПОВІДОМЛЕННЯ про появу ознак погіршення санітарного стану лісових насаджень

Житомирська

(Автономна Республіка Крим, область)

ДП «Коростенське ЛМГ»

(найменування власника лісів, постійного лісокористувача)

Лісництво Бехівське Урочище «Барди»
квартал № 51 виділ № 2 ділянка № площа 1,0 гектарів

Таксаційна характеристика насадження

Склад 8С32Дз+Бп вік 66 років, бонітет 1А,
середній діаметр 32 сантиметрів, середня висота 26 метрів, повнота 0,7,
тип лісу С2ГДС, рельєф рівнинний, експозиція ,
грунт – суглинистий, підріст , підлісок

Лісопатологічна характеристика насадження

Вид пошкодження насадження (лісова пожежа, буревій, сніголам, обледеніння, відмирання та всихання дерев, захаращеність, об'їдання шкідниками хвої/листя, наявність гусені, масовий літ метеликів, опадання хвої/листя, відлущення кори на стовбурах та інші ознаки, не характерні для нормального стану дерев)

відмирання та всихання дерев сосни звичайної, відлущення кори на стовбурах та інші ознаки, не характерні для нормального стану дерев, ознаки враження верхівковим короїдом, листяні – дереворуйнівні гриби.

Ступінь пошкодження, ураження: слабе
(поодинокое, слабе, среднее, сильное)

Вид розподілу пошкоджених дерев: груповий
(поодинокий, груповий, куртинний)

Обсяг ушкодженої деревини на 1 гектарі (окомірно) 10 куб. метрів, у тому числі сухостійної 10 куб. метрів

Ознаки погіршення стану лісових насаджень виявив:

старший майстер лісу

(посада)

(підпис)

О. І. Омельченко

(ініціали та прізвище)

19 жовтня 2021 року

лісничий

(підпис)

В.В. Сорока

(ініціали та прізвище)

19 жовтня 2021 року

Висновок інженера відділу (сектору) охорони і захисту лісу державного лісогосподарського (лісомисливського) підприємства або представника державного спеціалізованого лісозахисного підприємства щодо необхідності здійснення лісозахисних чи інших заходів з поліпшення санітарного стану лісів за результатами огляду санітарного стану лісової ділянки:

Насадження потребує санітарного рубання вибіркового

провідний інженер ОЗЛ

(посада)

(підпис)

А. О. Вітківський

(ініціали та прізвище)

«22» жовтня 2021 року

ПОВІДОМЛЕННЯ про появу ознак погіршення санітарного стану лісових насаджень

Житомирська

(Автономна Республіка Крим, область)

ДП «Коростенське ЛМГ»

(найменування власника лісів, постійного лісокористувача)

Лісництво Бехівське Урочище «Барди»
квартал № 51 виділ № 4 ділянка № площа 0,6 гектарів

Таксаційна характеристика насадження

Склад 8Сз1Дз1Бп, вік 66 років, бонітет 1А,
середній діаметр 32 сантиметрів, середня висота 26 метрів, повнота 0,7,
тип лісу С2ГДС, рельєф рівнинний, експозиція ,
грунт – суглинистий, підріст , підлісок

Лісопатологічна характеристика насадження

Вид пошкодження насадження (лісова пожежа, буревій, сніголам, обледеніння, відмирання та всихання дерев, захаращеність, об'їдання шкідниками хвої/листя, наявність гусені, масовий літ метеликів, опадання хвої/листя, відлущення кори на стовбурах та інші ознаки, не характерні для нормального стану дерев)

відмирання та всихання дерев сосни звичайної, відлущення кори на стовбурах та інші ознаки, не характерні для нормального стану дерев, ознаки враження верхівковим короїдом, листяні – дереворуйнівні гриби.

Ступінь пошкодження, ураження: слабе
(поодинокі, слабе, середне, сильне)

Вид розподілу пошкоджених дерев: груповий
(поодинокі, груповий, куртинний)

Обсяг ушкодженої деревини на 1 гектарі (окомірно) 10 куб. метрів, у тому числі сухостійної 10 куб. метрів

Ознаки погіршення стану лісових насаджень виявив:

старший майстер лісу

(посада)

19 жовтня 2021 року

лісничий

19 жовтня 2021 року

Висновок інженера відділу (сектору) охорони і захисту лісу державного лісгосподарського (лісомисливського) підприємства або представника державного спеціалізованого лісозахисного підприємства щодо необхідності здійснення лісозахисних чи інших заходів з поліпшення санітарного стану лісів за результатами огляду санітарного стану лісової ділянки:

Насадження потребує санітарного рубання вибіркового

провідний інженер ОЗЛ

(посада)

«22» жовтня 2021 року

О. І. Омельченко

(ініціали та прізвище)

В.В. Сорока

(ініціали та прізвище)

А. О. Вітківський

(ініціали та прізвище)

ПОВІДОМЛЕННЯ про появу ознак погіршення санітарного стану лісових насаджень

Житомирська

(Автономна Республіка Крим, область)

ДП «Коростенське ЛМГ»

(найменування власника лісів, постійного лісокористувача)

Лісництво Бехівське Урочище «Барди»
квартал № 51 виділ № 7 ділянка № _____ площа 4,3 гектарів

Таксаційна характеристика насадження

Склад 9С31Дз+Бп вік 66 років, бонітет 1А,
середній діаметр 32 сантиметрів, середня висота 26 метрів, повнота 0,75,
тип лісу СЗГДС, рельєф рівнинний, експозиція _____,
грунт – суглинистий, підріст _____, підлісок _____

Лісопатологічна характеристика насадження

Вид пошкодження насадження (лісова пожежа, буревій, сніголам, обледеніння, відмирання та всихання дерев, захаращеність, об'їдання шкідниками хвої/листя, наявність гусені, масовий літ метеликів, опадання хвої/листя, відлущення кори на стовбурах та інші ознаки, не характерні для нормального стану дерев)

відмирання та всихання дерев сосни звичайної, відлущення кори на стовбурах та інші ознаки, не характерні для нормального стану дерев, ознаки враження верхівковим короїдом, листяні – дереворуйнівні гриби.

Ступінь пошкодження, ураження: _____ слабке _____
(поодинокі, слабке, середнє, сильне)

Вид розподілу пошкоджених дерев: _____ груповий _____
(поодинокий, груповий, куртинний)

Обсяг ушкодженої деревини на 1 гектарі (окомірно) 20 куб. метрів, у тому числі сухостійної _____ куб. метрів

Ознаки погіршення стану лісових насаджень виявив:

старший майстер лісу

(посада)

(підпис)

О. І. Омельченко

(ініціали та прізвище)

19 жовтня 2021 року

лісничий

(підпис)

В.В. Сорока

(ініціали та прізвище)

19 жовтня 2021 року

Висновок інженера відділу (сектору) охорони і захисту лісу державного лісогосподарського (лісомисливського) підприємства або представника державного спеціалізованого лісозахисного підприємства щодо необхідності здійснення лісозахисних чи інших заходів з поліпшення санітарного стану лісів за результатами огляду санітарного стану лісової ділянки:

Насадження потребує санітарного рубання вибіркового

провідний інженер ОЗЛ

(посада)

(підпис)

А. О. Вітківський

(ініціали та прізвище)

«22» жовтня 2021 року

ПОВІДОМЛЕННЯ про появу ознак погіршення санітарного стану лісових насаджень

Житомирська

(Автономна Республіка Крим, область)

ДП «Коростенське ЛМГ»

(найменування власника лісів, постійного лісокористувача)

Лісництво Бехівське Урочище «Барди»
квартал № 51 виділ № 11 ділянка № площа 0,3 гектарів

Таксаційна характеристика насадження

Склад 5Сз3Дз1Бп1Ос, вік 71 років, бонітет 1А,
середній діаметр 30 сантиметрів, середня висота 26 метрів, повнота 0,7,
тип лісу С2ГДС, рельєф рівнинний, експозиція ,
грунт – суглинистий, підріст , підлісок

Лісопатологічна характеристика насадження

Вид пошкодження насадження (лісова пожежа, буревій, сніголам, обледеніння, відмирання та всихання дерев, захаращеність, об'їдання шкідниками хвої/листя, наявність гусені, масовий літ метеликів, опадання хвої/листя, відлущення кори на стовбурах та інші ознаки, не характерні для нормального стану дерев)

відмирання та всихання дерев сосни звичайної, відлущення кори на стовбурах та інші ознаки, не характерні для нормального стану дерев, ознаки враження верхівковим короїдом, листяні – дереворуйнівні гриби.

Ступінь пошкодження, ураження: слабке
(поодинокі, слабке, середнє, сильне)

Вид розподілу пошкоджених дерев: груповий
(поодинокі, груповий, куртинний)

Обсяг ушкодженої деревини на 1 гектарі (окомірно) 20 куб. метрів, у тому числі сухостійної 20 куб. метрів

Ознаки погіршення стану лісових насаджень виявив:

старший майстер лісу

(посада)

(підпис)

О. І. Омельченко

(ініціали та прізвище)

19 жовтня 2021 року

лісничий

(підпис)

В.В. Сорока

(ініціали та прізвище)

19 жовтня 2021 року

Висновок інженера відділу (сектору) охорони і захисту лісу державного лісгосподарського (лісомисливського) підприємства або представника державного спеціалізованого лісозахисного підприємства щодо необхідності здійснення лісозахисних чи інших заходів з поліпшення санітарного стану лісів за результатами огляду санітарного стану лісової ділянки:

Насадження потребує санітарного рубання вибіркового

провідний інженер ОЗЛ

(посада)

(підпис)

А. О. Вітківський

(ініціали та прізвище)

«22» жовтня 2021 року

ПОВІДОМЛЕННЯ про появу ознак погіршення санітарного стану лісових насаджень

Житомирська

(Автономна Республіка Крим, область)

ДП «Коростенське ЛМГ»

(найменування власника лісів, постійного лісокористувача)

Лісництво Бехівське Урочище «Барди»
квартал № 51 виділ № 15 ділянка № _____ площа 0,8 гектарів

Таксаційна характеристика насадження

Склад 8С31Д31Бп, вік 66 років, бонітет 1А,
середній діаметр 28 сантиметрів, середня висота 26 метрів, повнота 0,75,
тип лісу С2ГДС, рельєф рівнинний, експозиція _____,
грунт – суглинистий, підріст _____, підлісок _____

Лісопатологічна характеристика насадження

Вид пошкодження насадження (лісова пожежа, буревій, сніголам, обледеніння, відмирання та всихання дерев, захаращеність, об'їдання шкідниками хвої/листя, наявність гусені, масовий літ метеликів, опадання хвої/листя, відлущення кори на стовбурах та інші ознаки, не характерні для нормального стану дерев)

відмирання та всихання дерев сосни звичайної, відлущення кори на стовбурах та інші ознаки, не характерні для нормального стану дерев, ознаки враження верхівковим короїдом, листяні – дереворуйнівні гриби.

Ступінь пошкодження, ураження: _____ слабе _____
(поодинокі, слабе, середнє, сильне)

Вид розподілу пошкоджених дерев: _____ груповий _____
(поодинокий, груповий, куртинний)

Обсяг ушкодженої деревини на 1 гектарі (окомірно) 20 куб. метрів, у тому числі сухостійної 20 куб. метрів

Ознаки погіршення стану лісових насаджень виявляють:

старший майстер лісу

(посада)

(підпис)

О. І. Омельченко

(ініціали та прізвище)

19 жовтня 2021 року

лісничий

(підпис)

В.В. Сорока

(ініціали та прізвище)

19 жовтня 2021 року

Висновок інженера відділу (сектору) охорони і захисту лісу державного лісгосподарського (лісомисливського) підприємства або представника державного спеціалізованого лісозахисного підприємства щодо необхідності здійснення лісозахисних чи інших заходів з поліпшення санітарного стану лісів за результатами огляду санітарного стану лісової ділянки:

Насадження потребує санітарного рубання вибіркового

провідний інженер ОЗЛ

(посада)

(підпис)

А. О. Вітківський

(ініціали та прізвище)

«22» жовтня 2021 року

ПОВІДОМЛЕННЯ про появу ознак погіршення санітарного стану лісових насаджень

Житомирська

(Автономна Республіка Крим, область)

ДП «Коростенське ЛМГ»

(найменування власника лісів, постійного лісокористувача)

Лісництво Бехівське Урочище «Барди»
квартал № 51 виділ № 17 ділянка № _____ площа 0,5 гектарів

Таксаційна характеристика насадження

Склад 10Сз+Дз+Бп, вік 71 років, бонітет 1А,
середній діаметр 32 сантиметрів, середня висота 26 метрів, повнота 0,7,
тип лісу СЗГДС, рельєф рівнинний, експозиція _____,
грунт – суглинистий, підріст _____, підлісок _____

Лісопатологічна характеристика насадження

Вид пошкодження насадження (лісова пожежа, буревій, сніголам, обледеніння, відмирання та всихання дерев, захаращеність, об'їдання шкідниками хвої/листя, наявність гусені, масовий літ метеликів, опадання хвої/листя, відлущення кори на стовбурах та інші ознаки, не характерні для нормального стану дерев)

відмирання та всихання дерев сосни звичайної, відлущення кори на стовбурах та інші ознаки, не характерні для нормального стану дерев, ознаки враження верхівковим короїдом, листяні – дереворуйнівні гриби.

Ступінь пошкодження, ураження: слабке
(поодинокі, слабке, середнє, сильне)

Вид розподілу пошкоджених дерев: груповий
(поодинокі, груповий, куртинний)

Обсяг ушкодженої деревини на 1 гектарі (окоірно) 20 куб. метрів, у тому числі сухостійної 20 куб. метрів

Ознаки погіршення стану лісових насаджень виявив:

старший майстер лісу

(посада)

(підпис)

О. І. Омельченко

(ініціали та прізвище)

19 жовтня 2021 року

лісничий

(підпис)

В.В. Сорока

(ініціали та прізвище)

19 жовтня 2021 року

Висновок інженера відділу (сектору) охорони і захисту лісу державного лісгосподарського (лісомисливського) підприємства або представника державного спеціалізованого лісозахисного підприємства щодо необхідності здійснення лісозахисних чи інших заходів з поліпшення санітарного стану лісів за результатами огляду санітарного стану лісової ділянки:

Насадження потребує санітарного рубання вибіркового

провідний інженер ОЗЛ

(посада)

(підпис)

А. О. Вітківський

(ініціали та прізвище)

«22» жовтня 2021 року

ПОВІДОМЛЕННЯ про появу ознак погіршення санітарного стану лісових насаджень

Житомирська

(Автономна Республіка Крим, область)

ДП «Коростенське ЛМГ»

(найменування власника лісів, постійного лісокористувача)

Лісництво Бехівське Урочище «Барди»
квартал № 51 виділ № 19 ділянка № площа 0,6 гектарів

Таксаційна характеристика насадження

Склад 9Сз1Бп+Дз+Влч, вік 66 років, бонітет 1А,
середній діаметр 28 сантиметрів, середня висота 26 метрів, повнота 0,7,
тип лісу СЗГДС, рельєф рівнинний, експозиція ,
грунт – суглинистий, підріст , підлісок

Лісопатологічна характеристика насадження

Вид пошкодження насадження (лісова пожежа, буревій, сніголам, обледеніння, відмирання та всихання дерев, захаращеність, об'їдання шкідниками хвої/листя, наявність гусені, масовий літ метеликів, опадання хвої/листя, відлущення кори на стовбурах та інші ознаки, не характерні для нормального стану дерев)

відмирання та всихання дерев сосни звичайної, відлущення кори на стовбурах та інші ознаки, не характерні для нормального стану дерев, ознаки враження верхівковим короїдом, листяні – дереворуйнівні гриби.

Ступінь пошкодження, ураження: середнє

(поодинокі, слабке, середнє, сильне)

Вид розподілу пошкоджених дерев: груповий

(поодинокий, груповий, куртинний)

Обсяг ушкодженої деревини на 1 гектарі (окоірно) 30 куб. метрів, у тому числі сухостійної 30 куб. метрів

Ознаки погіршення стану лісових насаджень виявив:

старший майстер лісу

(посада)

(підпис)

О. І. Омельченко

(ініціали та прізвище)

19 жовтня 2021 року

лісничий

(підпис)

В.В. Сорока

(ініціали та прізвище)

19 жовтня 2021 року

Висновок інженера відділу (сектору) охорони і захисту лісу державного лісгосподарського (лісомисливського) підприємства або представника державного спеціалізованого лісозахисного підприємства щодо необхідності здійснення лісозахисних чи інших заходів з поліпшення санітарного стану лісів за результатами огляду санітарного стану лісової ділянки:

Насадження потребує санітарного рубання вибіркового

провідний інженер ОЗЛ

(посада)

(підпис)

А. О. Віткієвський

(ініціали та прізвище)

«22» жовтня 2021 року

ПОВІДОМЛЕННЯ про появу ознак погіршення санітарного стану лісових насаджень

Житомирська

(Автономна Республіка Крим, область)

ДП «Коростенське ЛМГ»

(найменування власника лісів, постійного лісокористувача)

Лісництво Бехівське Урочище «Барди»
квартал № 51 виділ № 20 ділянка № _____ площа 0,3 гектарів

Таксаційна характеристика насадження

Склад 10Сз+Влч вік 66 років, бонітет 1А,
середній діаметр 28 сантиметрів, середня висота 26 метрів, повнота 0,7,
тип лісу СЗГДС, рельєф рівнинний, експозиція _____,
грунт – суглинистий, підріст _____, підлісок _____

Лісопатологічна характеристика насадження

Вид пошкодження насадження (лісова пожежа, буревій, сніголам, обледеніння, відмирання та всихання дерев, захаращеність, об'їдання шкідниками хвої/листя, наявність гусені, масовий літ метеликів, опадання хвої/листя, відлущення кори на стовбурах та інші ознаки, не характерні для нормального стану дерев)

відмирання та всихання дерев сосни звичайної, відлущення кори на стовбурах та інші ознаки, не характерні для нормального стану дерев, ознаки враження верхівковим короїдом, листяні – дереворуйнівні гриби.

Ступінь пошкодження, ураження: _____ середнє _____
(поодинокі, слабке, середнє, сильне)

Вид розподілу пошкоджених дерев: _____ груповий _____
(поодинокий, груповий, куртинний)

Обсяг ушкодженої деревини на 1 гектарі (окомірно) 30 куб. метрів, у тому числі сухостійної 30 куб. метрів

Ознаки погіршення стану лісових насаджень виявив:

старший майстер лісу

(посада)

(підпис)

О. І. Омельченко

(ініціали та прізвище)

19 жовтня 2021 року

лісничий

(підпис)

В.В. Сорока

(ініціали та прізвище)

19 жовтня 2021 року

Висновок інженера відділу (сектору) охорони і захисту лісу державного лісгосподарського (лісомисливського) підприємства або представника державного спеціалізованого лісозахисного підприємства щодо необхідності здійснення лісозахисних чи інших заходів з поліпшення санітарного стану лісів за результатами огляду санітарного стану лісової ділянки:

Насадження потребує санітарного рубання вибіркового

провідний інженер ОЗЛ

(посада)

(підпис)

А. О. Вітківський

(ініціали та прізвище)

«22» жовтня 2021 року

ПОВІДОМЛЕННЯ про появу ознак погіршення санітарного стану лісових насаджень

Житомирська

(Автономна Республіка Крим, область)

ДП «Коростенське ЛМГ»

(найменування власника лісів, постійного лісокористувача)

Лісництво Бехівське Урочище «Барди»
квартал № 51 виділ № 25 ділянка № _____ площа 1,3 гектарів

Таксаційна характеристика насадження

Склад 9Сз1Дз+Влч+Ос, вік 71 років, бонітет 1А,
середній діаметр 32 сантиметрів, середня висота 26 метрів, повнота 0,7,
тип лісу СЗГДС, рельєф рівнинний, експозиція _____,
грунт – суглинистий, підріст _____, підлісок _____

Лісопатологічна характеристика насадження

Вид пошкодження насадження (лісова пожежа, буревій, сніголам, обледеніння, відмирання та всихання дерев, захаращеність, об'їдання шкідниками хвої/листя, наявність гусені, масовий літ метеликів, опадання хвої/листя, відлущення кори на стовбурах та інші ознаки, не характерні для нормального стану дерев)

відмирання та всихання дерев сосни звичайної, відлущення кори на стовбурах та інші ознаки, не характерні для нормального стану дерев, ознаки враження верхівковим короїдом, листяні – дереворуйнівні гриби.

Ступінь пошкодження, ураження: _____ слабе
(поодинокі, слабе, середнє, сильне)

Вид розподілу пошкоджених дерев: _____ груповий _____
(поодинокі, груповий, куртинний)

Обсяг ушкодженої деревини на 1 гектарі (окоірно) 20 куб. метрів, у тому числі сухостійної 20 куб. метрів

Ознаки погіршення стану лісових насаджень виявив:

старший майстер лісу

(посада)

(підпис)

О. І. Омельченко

(ініціали та прізвище)

19 жовтня 2021 року

лісничий

(підпис)

В.В. Сорока

(ініціали та прізвище)

19 жовтня 2021 року

Висновок інженера відділу (сектору) охорони і захисту лісу державного лісгосподарського (лісомисливського) підприємства або представника державного спеціалізованого лісозахисного підприємства щодо необхідності здійснення лісозахисних чи інших заходів з поліпшення санітарного стану лісів за результатами огляду санітарного стану лісової ділянки:

Насадження потребує санітарного рубання вибіркового

провідний інженер ОЗЛ

(посада)

(підпис)

А. О. Вітківський

(ініціали та прізвище)

«22» жовтня 2021 року

ПОВІДОМЛЕННЯ про появу ознак погіршення санітарного стану лісових насаджень

Житомирська

(Автономна Республіка Крим, область)

ДП «Коростенське ЛМГ»

(найменування власника лісів, постійного лісокористувача)

Лісництво Бехівське Урочище «Барди»
квартал № 51 виділ № 26 ділянка № _____ площа 0,7 гектарів

Таксаційна характеристика насадження

Склад 10Сз+Дз вік 81 років, бонітет 1А,
середній діаметр 36 сантиметрів, середня висота 29 метрів, повнота 0,7,
тип лісу С2ГДС, рельєф рівнинний, експозиція _____,
грунт – суглинистий, підріст _____, підлісок _____

Лісопатологічна характеристика насадження

Вид пошкодження насадження (лісова пожежа, буревій, сніголам, обледеніння, відмирання та всихання дерев, захаращеність, об'їдання шкідниками хвої/листя, наявність гусені, масовий літ метеликів, опадання хвої/листя, відлущення кори на стовбурах та інші ознаки, не характерні для нормального стану дерев)

відмирання та всихання дерев сосни звичайної, відлущення кори на стовбурах та інші ознаки, не характерні для нормального стану дерев, ознаки враження верхівковим короїдом, листяні – дереворуйнівні гриби.

Ступінь пошкодження, ураження: _____ слабе
(поодинокі, слабе, середнє, сильне)

Вид розподілу пошкоджених дерев: _____ груповий
(поодинокий, груповий, куртинний)

Обсяг ушкодженої деревини на 1 гектарі (окомірно) 20 куб. метрів, у тому числі сухостійної 20 куб. метрів

Ознаки погіршення стану лісових насаджень виявив:

старший майстер лісу

(посада)

(підпис)

О. І. Омельченко

(ініціали та прізвище)

19 жовтня 2021 року

лісничий

(підпис)

В.В. Сорока

(ініціали та прізвище)

19 жовтня 2021 року

Висновок інженера відділу (сектору) охорони і захисту лісу державного лісгосподарського (лісомисливського) підприємства або представника державного спеціалізованого лісозахисного підприємства щодо необхідності здійснення лісозахисних чи інших заходів з поліпшення санітарного стану лісів за результатами огляду санітарного стану лісової ділянки:

Насадження потребує санітарного рубання вибіркового

провідний інженер ОЗЛ

(посада)

(підпис)

А. О. Вітківський

(ініціали та прізвище)

«22» жовтня 2021 року

ПОВІДОМЛЕННЯ про появу ознак погіршення санітарного стану лісових насаджень

Житомирська

(Автономна Республіка Крим, область)

ДП «Коростенське ЛМГ»

(найменування власника лісів, постійного лісокористувача)

Лісництво Бехівське Урочище «Барди»
квартал № 51 виділ № 27 ділянка № _____ площа 2,8 гектарів

Таксаційна характеристика насадження

Склад 6С34Дз вік 71 років, бонітет 1А,
середній діаметр 32 сантиметрів, середня висота 26 метрів, повнота 0,7,
тип лісу СЗГДС, рельєф рівнинний, експозиція _____,
грунт – суглинистий, підріст _____, підлісок _____

Лісопатологічна характеристика насадження

Вид пошкодження насадження (лісова пожежа, буревій, сніголам, обледеніння, відмирання та всихання дерев, захаращеність, об'їдання шкідниками хвої/листя, наявність гусені, масовий літ метеликів, опадання хвої/листя, відлущення кори на стовбурах та інші ознаки, не характерні для нормального стану дерев)

відмирання та всихання дерев сосни звичайної, відлущення кори на стовбурах та інші ознаки, не характерні для нормального стану дерев, ознаки враження верхівковим короїдом, листяні – дереворуйнівні гриби.

Ступінь пошкодження, ураження: _____ слабке _____
(поодинокое, слабке, середнє, сильне)

Вид розподілу пошкоджених дерев: _____ груповий _____
(поодинокий, груповий, куртинний)

Обсяг ушкодженої деревини на 1 гектарі (окомірно) 20 куб. метрів, у тому числі сухостійної 20 куб. метрів

Ознаки погіршення стану лісових насаджень виявив:

старший майстер лісу

(посада)

(підпис)

О. І. Омельченко

(ініціали та прізвище)

19 жовтня 2021 року

лісничий

(підпис)

В.В. Сорока

(ініціали та прізвище)

19 жовтня 2021 року

Висновок інженера відділу (сектору) охорони і захисту лісу державного лісгосподарського (лісомисливського) підприємства або представника державного спеціалізованого лісозахисного підприємства щодо необхідності здійснення лісозахисних чи інших заходів з поліпшення санітарного стану лісів за результатами огляду санітарного стану лісової ділянки:

Насадження потребує санітарного рубання вибіркового

провідний інженер ОЗЛ

(посада)

(підпис)

А. О. Вітківський

(ініціали та прізвище)

«22» жовтня 2021 року

ПОВІДОМЛЕННЯ про появу ознак погіршення санітарного стану лісових насаджень

Житомирська

(Автономна Республіка Крим, область)

ДП «Коростенське ЛМГ»

(найменування власника лісів, постійного лісокористувача)

Лісництво Бехівське Урочище «Барди»
квартал № 51 виділ № 29 ділянка № _____ площа 2,5 гектарів

Таксаційна характеристика насадження

Склад 7Сз2Бп1Дз, вік 71 років, бонітет 1А,
середній діаметр 32 сантиметрів, середня висота 26 метрів, повнота 0,7,
тип лісу СЗГД, рельєф рівнинний, експозиція _____,
грунт – суглинистий, підріст _____, підлісок _____

Лісопатологічна характеристика насадження

Вид пошкодження насадження (лісова пожежа, буревій, сніголам, обледеніння, відмирання та всихання дерев, захаращеність, об'їдання шкідниками хвої/листя, наявність гусені, масовий літ метеликів, опадання хвої/листя, відлущення кори на стовбурах та інші ознаки, не характерні для нормального стану дерев)

відмирання та всихання дерев сосни звичайної, відлущення кори на стовбурах та інші ознаки, не характерні для нормального стану дерев, ознаки враження верхівковим короїдом, листяні – дереворуйнівні гриби.

Ступінь пошкодження, ураження: _____ слабе
(поодинокі, слабе, середнє, сильне)

Вид розподілу пошкоджених дерев: _____ груповий
(поодинокий, груповий, куртинний)

Обсяг ушкодженої деревини на 1 гектарі (окомірно) 20 куб. метрів, у тому числі сухостійної 20 куб. метрів

Ознаки погіршення стану лісових насаджень виявив:

старший майстер лісу

(посада)

(підпис)

О. І. Омельченко

(ініціали та прізвище)

19 жовтня 2021 року

лісничий

(підпис)

В.В. Сорока

(ініціали та прізвище)

19 жовтня 2021 року

Висновок інженера відділу (сектору) охорони і захисту лісу державного лісогосподарського (лісомисливського) підприємства або представника державного спеціалізованого лісозахисного підприємства щодо необхідності здійснення лісозахисних чи інших заходів з поліпшення санітарного стану лісів за результатами огляду санітарного стану лісової ділянки:

Насадження потребує санітарного рубання вибіркового

провідний інженер ОЗЛ

(посада)

(підпис)

А. О. Вітківський

(ініціали та прізвище)

«22» жовтня 2021 року

ПОВІДОМЛЕННЯ про появу ознак погіршення санітарного стану лісових насаджень

Житомирська

(Автономна Республіка Крим, область)

ДП «Коростенське ЛМГ»

(найменування власника лісів, постійного лісокористувача)

Лісництво Бехівське Урочище «Барди»
квартал № 51 виділ № 31 ділянка № _____ площа 0,3 гектарів

Таксаційна характеристика насадження

Склад 6С34Бп, вік 81 років, бонітет 1,
середній діаметр 36 сантиметрів, середня висота 26 метрів, повнота 0,6,
тип лісу В2ДС, рельєф рівнинний, експозиція _____,
грунт – супісчаний, підріст _____, підлісок _____

Лісопатологічна характеристика насадження

Вид пошкодження насадження (лісова пожежа, буревій, сніголам, обледеніння, відмирання та висихання дерев, захаращеність, об'їдання шкідниками хвої/листя, наявність гусені, масовий літ метеликів, опадання хвої/листя, відлущення кори на стовбурах та інші ознаки, не характерні для нормального стану дерев)

відмирання та висихання дерев сосни звичайної, відлущення кори на стовбурах та інші ознаки, не характерні для нормального стану дерев, ознаки враження верхівковим короїдом, листяні – дереворуйнівні гриби.

Ступінь пошкодження, ураження: _____ середній _____
(поодинокі, слабке, середнє, сильне)

Вид розподілу пошкоджених дерев: _____ груповий _____
(поодинокий, груповий, куртинний)

Обсяг ушкодженої деревини на 1 гектарі (окомірно) 30 куб. метрів, у тому числі сухостійної 30 куб. метрів

Ознаки погіршення стану лісових насаджень виявив:

старший майстер лісу

(посада)

(підпис)

О. І. Омельченко

(ініціали та прізвище)

19 жовтня 2021 року

лісничий

(підпис)

В.В. Сорока

(ініціали та прізвище)

19 жовтня 2021 року

Висновок інженера відділу (сектору) охорони і захисту лісу державного лісгосподарського (лісомисливського) підприємства або представника державного спеціалізованого лісозахисного підприємства щодо необхідності здійснення лісозахисних чи інших заходів з поліпшення санітарного стану лісів за результатами огляду санітарного стану лісової ділянки:

Насадження потребує санітарного рубання вибіркового

провідний інженер ОЗЛ

(посада)

(підпис)

А. О. Вітківський

(ініціали та прізвище)

«22» жовтня 2021 року

ПОВІДОМЛЕННЯ про появу ознак погіршення санітарного стану лісових насаджень

Житомирська

(Автономна Республіка Крим, область)

ДП «Коростенське ЛМГ»

(найменування власника лісів, постійного лісокористувача)

Лісництво Бехівське Урочище «Барди»
квартал № 52 виділ № 11 ділянка № _____ площа 0,8 гектарів

Таксаційна характеристика насадження

Склад 6С34Дз, вік 66 років, бонітет 1,
середній діаметр 28 сантиметрів, середня висота 24 метрів, повнота 0,7,
тип лісу СЗГДС, рельєф рівнинний, експозиція _____,
грунт – супісчаний, підріст _____, підлісок _____

Лісопатологічна характеристика насадження

Вид пошкодження насадження (лісова пожежа, буревій, сніголам, обледеніння, відмирання та всихання дерев, захаращеність, об'їдання шкідниками хвої/листя, наявність гусені, масовий літ метеликів, опадання хвої/листя, відлущення кори на стовбурах та інші ознаки, не характерні для нормального стану дерев)

відмирання та всихання дерев сосни звичайної, відлущення кори на стовбурах та інші ознаки, не характерні для нормального стану дерев, ознаки враження верхівковим короїдом, листяні – дереворуйнівні гриби.

Ступінь пошкодження, ураження: _____ слабкої _____
(поодинокі, слабке, середнє, сильне)

Вид розподілу пошкоджених дерев: _____ груповий _____
(поодинокий, груповий, куртинний)

Обсяг ушкодженої деревини на 1 гектарі (окомірно) 20 куб. метрів, у тому числі сухостійної 20 куб. метрів

Ознаки погіршення стану лісових насаджень виявив:

старший майстер лісу

(посада)

(підпис)

О. І. Омельченко

(ініціали та прізвище)

19 жовтня 2021 року

лісничий

(підпис)

В.В. Сорока

(ініціали та прізвище)

19 жовтня 2021 року

Висновок інженера відділу (сектору) охорони і захисту лісу державного лісгосподарського (лісомисливського) підприємства або представника державного спеціалізованого лісозахисного підприємства щодо необхідності здійснення лісозахисних чи інших заходів з поліпшення санітарного стану лісів за результатами огляду санітарного стану лісової ділянки:

Насадження потребує санітарного рубання вибіркового

провідний інженер ОЗЛ

(посада)

(підпис)

А. О. Вітківський

(ініціали та прізвище)

«22» жовтня 2021 року

ПОВІДОМЛЕННЯ про появу ознак погіршення санітарного стану лісових насаджень

Житомирська

(Автономна Республіка Крим, область)

ДП «Коростенське ЛМГ»

(найменування власника лісів, постійного лісокористувача)

Лісництво Бехівське Урочище «Барди»
квартал № 53 виділ № 4 ділянка № _____ площа 0,3 гектарів

Таксаційна характеристика насадження

Склад 10Сз+Дз вік 66 років, бонітет 1А,
середній діаметр 32 сантиметрів, середня висота 26 метрів, повнота 0,7,
тип лісу С2ГДС, рельєф рівнинний, експозиція _____,
грунт – суглинистий, підріст _____, підлісок _____

Лісопатологічна характеристика насадження

Вид пошкодження насадження (лісова пожежа, буревій, сніголам, обледеніння, відмирання та всихання дерев, захаращеність, об'їдання шкідниками хвої/листя, наявність гусені, масовий літ метеликів, опадання хвої/листя, відлущення кори на стовбурах та інші ознаки, не характерні для нормального стану дерев)

відмирання та всихання дерев сосни звичайної, відлущення кори на стовбурах та інші ознаки, не характерні для нормального стану дерев, ознаки враження верхівковим короїдом, листяні – дереворуйнівні гриби.

Ступінь пошкодження, ураження: _____ середній _____
(поодинокі, слабке, середнє, сильне)

Вид розподілу пошкоджених дерев: _____ груповий _____
(поодинокі, груповий, куртинний)

Обсяг ушкодженої деревини на 1 гектарі (окомірно) 30 куб. метрів, у тому числі
сухостійної 30 куб. метрів

Ознаки погіршення стану лісових насаджень виявив:

старший майстер лісу

(посада)

(підпис)

О. І. Омельченко

(ініціали та прізвище)

19 жовтня 2021 року

лісничий

(підпис)

В.В. Сорока

(ініціали та прізвище)

19 жовтня 2021 року

Висновок інженера відділу (сектору) охорони і захисту лісу державного лісгосподарського (лісомисливського) підприємства або представника державного спеціалізованого лісозахисного підприємства щодо необхідності здійснення лісозахисних чи інших заходів з поліпшення санітарного стану лісів за результатами огляду санітарного стану лісової ділянки:

Насадження потребує санітарного рубання вибіркового

провідний інженер ОЗЛ

(посада)

(підпис)

А. О. Вітківський

(ініціали та прізвище)

«22» жовтня 2021 року

ПОВІДОМЛЕННЯ про появу ознак погіршення санітарного стану лісових насаджень

Житомирська

(Автономна Республіка Крим, область)

ДП «Коростенське ЛМГ»

(найменування власника лісів, постійного лісокористувача)

Лісництво Бехівське Урочище «Барди»
квартал № 53 виділ № 10 ділянка № _____ площа 0,9 гектарів

Таксаційна характеристика насадження

Склад 8Сз2Дз+Бп вік 66 років, бонітет 1А,
середній діаметр 32 сантиметрів, середня висота 26 метрів, повнота 0,7,
тип лісу СЗГДС, рельєф рівнинний, експозиція _____,
грунт – суглинистий, підріст _____, підлісок _____

Лісопатологічна характеристика насадження

Вид пошкодження насадження (лісова пожежа, буревій, сніголам, обледеніння, відмирання та всихання дерев, захаращеність, об'їдання шкідниками хвої/листя, наявність гусені, масовий літ метеликів, опадання хвої/листя, відлущення кори на стовбурах та інші ознаки, не характерні для нормального стану дерев)

відмирання та всихання дерев сосни звичайної, відлущення кори на стовбурах та інші ознаки, не характерні для нормального стану дерев, ознаки враження верхівковим короїдом, листяні – дереворуйнівні гриби.

Ступінь пошкодження, ураження: _____ слабкої _____
(поодинокі, слабке, середнє, сильне)

Вид розподілу пошкоджених дерев: _____ груповий _____
(поодинокий, груповий, куртинний)

Обсяг ушкодженої деревини на 1 гектарі (окомірно) 20 куб. метрів, у тому числі сухостійної 20 куб. метрів

Ознаки погіршення стану лісових насаджень виявив:

старший майстер лісу

(посада)

(підпис)

О. І. Омельченко

(ініціали та прізвище)

19 жовтня 2021 року

лісничий

(підпис)

В.В. Сорока

(ініціали та прізвище)

19 жовтня 2021 року

Висновок інженера відділу (сектору) охорони і захисту лісу державного лісгосподарського (лісомисливського) підприємства або представника державного спеціалізованого лісозахисного підприємства щодо необхідності здійснення лісозахисних чи інших заходів з поліпшення санітарного стану лісів за результатами огляду санітарного стану лісової ділянки:

Насадження потребує санітарного рубання вибіркового

провідний інженер ОЗЛ

(посада)

(підпис)

А. О. Вітківський

(ініціали та прізвище)

«22» жовтня 2021 року

ПОВІДОМЛЕННЯ про появу ознак погіршення санітарного стану лісових насаджень

Житомирська

(Автономна Республіка Крим, область)

ДП «Коростенське ЛМГ»

(найменування власника лісів, постійного лісокористувача)

Лісництво Бехівське Урочище «Барди»
квартал № 53 виділ № 17 ділянка № площа 1,3 гектарів

Таксаційна характеристика насадження

Склад 7С3Дз, вік 66 років, бонітет 1А,
середній діаметр 32 сантиметрів, середня висота 26 метрів, повнота 0,7,
тип лісу В2ДС, рельєф рівнинний, експозиція ,
грунт – супісчаний, підріст , підлісок

Лісопатологічна характеристика насадження

Вид пошкодження насадження (лісова пожежа, буревій, сніголам, обледеніння, відмирання та всихання дерев, захаращеність, об'їдання шкідниками хвої/листя, наявність гусені, масовий літ метеликів, опадання хвої/листя, відлущення кори на стовбурах та інші ознаки, не характерні для нормального стану дерев)

відмирання та всихання дерев сосни звичайної, відлущення кори на стовбурах та інші ознаки, не характерні для нормального стану дерев, ознаки враження верхівковим короїдом, листяні – дереворуйнівні гриби.

Ступінь пошкодження, ураження: середній
(поодинокі, слабкі, середні, сильні)

Вид розподілу пошкоджених дерев: груповий
(поодинокі, груповий, куртинний)

Обсяг ушкодженої деревини на 1 гектарі (окомірно) 30 куб. метрів, у тому числі сухостійної 30 куб. метрів

Ознаки погіршення стану лісових насаджень виявляють

старший майстер лісу

(посада)

(підпис)

О. І. Омельченко

(ініціали та прізвище)

19 жовтня 2021 року

лісничий

(підпис)

В.В. Сорока

(ініціали та прізвище)

19 жовтня 2021 року

Висновок інженера відділу (сектору) охорони і захисту лісу державного лісгосподарського (лісомисливського) підприємства або представника державного спеціалізованого лісозахисного підприємства щодо необхідності здійснення лісозахисних чи інших заходів з поліпшення санітарного стану лісів за результатами огляду санітарного стану лісової ділянки:

Насадження потребує санітарного рубання вибіркового

провідний інженер ОЗЛ

(посада)

(підпис)

А. О. Вітківський

(ініціали та прізвище)

«22» жовтня 2021 року

ПОВІДОМЛЕННЯ про появу ознак погіршення санітарного стану лісових насаджень

Житомирська

(Автономна Республіка Крим, область)

ДП «Коростенське ЛМГ»

(найменування власника лісів, постійного лісокористувача)

Лісництво Бехівське Урочище «Барди»
квартал № 54 виділ № 11 ділянка № площа 0,9 гектарів

Таксаційна характеристика насадження

Склад 6Сз1Дз3Бп вік 81 років, бонітет 1,
середній діаметр 32 сантиметрів, середня висота 27 метрів, повнота 0,6,
тип лісу С2ГДС, рельєф рівнинний, експозиція ,
грунт – суглинистий, підріст , підлісок

Лісопатологічна характеристика насадження

Вид пошкодження насадження (лісова пожежа, буревій, сніголам, обледеніння, відмирання та всихання дерев, захаращеність, об'їдання шкідниками хвої/листя, наявність гусені, масовий літ метеликів, опадання хвої/листя, відлущення кори на стовбурах та інші ознаки, не характерні для нормального стану дерев)

відмирання та всихання дерев сосни звичайної, відлущення кори на стовбурах та інші ознаки, не характерні для нормального стану дерев, ознаки враження верхівковим короїдом, листяні – дереворуйнівні гриби.

Ступінь пошкодження, ураження: слабке
(поодинокі, слабке, середнє, сильне)

Вид розподілу пошкоджених дерев: груповий
(поодинокий, груповий, куртинний)

Обсяг ушкодженої деревини на 1 гектарі (окомірно) 20 куб. метрів, у тому числі сухостійної 20 куб. метрів

Ознаки погіршення стану лісових насаджень виявив:

старший майстер лісу

(посада)

(підпис)

О. І. Омельченко

(ініціали та прізвище)

19 жовтня 2021 року

лісничий

(підпис)

В.В. Сорока

(ініціали та прізвище)

19 жовтня 2021 року

Висновок інженера відділу (сектору) охорони і захисту лісу державного лісогосподарського (лісомисливського) підприємства або представника державного спеціалізованого лісозахисного підприємства щодо необхідності здійснення лісозахисних чи інших заходів з поліпшення санітарного стану лісів за результатами огляду санітарного стану лісової ділянки:

Насадження потребує санітарного рубання вибіркового

провідний інженер ОЗЛ

(посада)

(підпис)

А. О. Вітківський

(ініціали та прізвище)

«22» жовтня 2021 року

ПОВІДОМЛЕННЯ про появу ознак погіршення санітарного стану лісових насаджень

Житомирська

(Автономна Республіка Крим, область)

ДП «Коростенське ЛМГ»

(найменування власника лісів, постійного лісокористувача)

Лісництво Бехівське Урочище «Барди»
квартал № 54 виділ № 16 ділянка № _____ площа 0,4 гектарів

Таксаційна характеристика насадження

Склад 10Сз, вік 66 років, бонітет 1А,
середній діаметр 28 сантиметрів, середня висота 26 метрів, повнота 0,7,
тип лісу С2ГДС, рельєф рівнинний, експозиція _____,
грунт – суглинистий, підріст _____, підлісок _____

Лісопатологічна характеристика насадження

Вид пошкодження насадження (лісова пожежа, буревій, сніголам, обледеніння, відмирання та всихання дерев, захаращеність, об'їдання шкідниками хвої/листя, наявність гусені, масовий літ метеликів, опадання хвої/листя, відлущення кори на стовбурах та інші ознаки, не характерні для нормального стану дерев)

відмирання та всихання дерев сосни звичайної, відлущення кори на стовбурах та інші ознаки, не характерні для нормального стану дерев, ознаки враження верхівковим короїдом.

Ступінь пошкодження, ураження: _____ середній _____
(поодинокі, слабе, середнє, сильне)

Вид розподілу пошкоджених дерев: _____ груповий _____
(поодинокий, груповий, куртинний)

Обсяг ушкодженої деревини на 1 гектарі (окомірно) 30 куб. метрів, у тому числі сухостійної 30 куб. метрів

Ознаки погіршення стану лісових насаджень виявив:

старший майстер лісу

(посада)

(підпис)

О. І. Омельченко

(ініціали та прізвище)

19 жовтня 2021 року

лісничий

(підпис)

В.В. Сорока

(ініціали та прізвище)

19 жовтня 2021 року

Висновок інженера відділу (сектору) охорони і захисту лісу державного лісгосподарського (лісомисливського) підприємства або представника державного спеціалізованого лісозахисного підприємства щодо необхідності здійснення лісозахисних чи інших заходів з поліпшення санітарного стану лісів за результатами огляду санітарного стану лісової ділянки:

Насадження потребує санітарного рубання вибіркового

провідний інженер ОЗЛ

(посада)

(підпис)

А. О. Вітківський

(ініціали та прізвище)

«22» жовтня 2021 року

ПОВІДОМЛЕННЯ про появу ознак погіршення санітарного стану лісових насаджень

Житомирська

(Автономна Республіка Крим, область)

ДП «Коростенське ЛМГ»

(найменування власника лісів, постійного лісокористувача)

Лісництво Бехівське Урочище «Барди»
квартал № 54 виділ № 18 ділянка № _____ площа 0,4 гектарів

Таксаційна характеристика насадження

Склад 10Сз+Ос, вік 66 років, бонітет 1,
середній діаметр 26 сантиметрів, середня висота 24 метрів, повнота 0,7,
тип лісу В2ДС, рельєф рівнинний, експозиція _____,
грунт – суглинистий, підріст _____, підлісок _____

Лісопатологічна характеристика насадження

Вид пошкодження насадження (лісова пожежа, буревій, сніголам, обледеніння, відмирання та всихання дерев, захаращеність, об'їдання шкідниками хвої/листя, наявність гусені, масовий літ метеликів, опадання хвої/листя, відлущення кори на стовбурах та інші ознаки, не характерні для нормального стану дерев)

відмирання та всихання дерев сосни звичайної, відлущення кори на стовбурах та інші ознаки, не характерні для нормального стану дерев, ознаки враження верхівковим короїдом, листяні – дереворуйнівні гриби.

Ступінь пошкодження, ураження: середній
(поодинокі, слабке, середнє, сильне)

Вид розподілу пошкоджених дерев: груповий
(поодинокий, груповий, куртинний)

Обсяг ушкодженої деревини на 1 гектарі (окомірно) 30 куб. метрів, у тому числі сухостійної 30 куб. метрів

Ознаки погіршення стану лісових насаджень виявив:

старший майстер лісу

(посада)

(підпис)

О. І. Омельченко

(ініціали та прізвище)

19 жовтня 2021 року

лісничий

(підпис)

В.В. Сорока

(ініціали та прізвище)

19 жовтня 2021 року

Висновок інженера відділу (сектору) охорони і захисту лісу державного лісгосподарського (лісомисливського) підприємства або представника державного спеціалізованого лісозахисного підприємства щодо необхідності здійснення лісозахисних чи інших заходів з поліпшення санітарного стану лісів за результатами огляду санітарного стану лісової ділянки:

Насадження потребує санітарного рубання вибіркового

провідний інженер ОЗЛ

(посада)

(підпис)

А. О. Вітківський

(ініціали та прізвище)

«22» жовтня 2021 року

ПОВІДОМЛЕННЯ про появу ознак погіршення санітарного стану лісових насаджень

Житомирська

(Автономна Республіка Крим, область)

ДП «Коростенське ЛМГ»

(найменування власника лісів, постійного лісокористувача)

Лісництво Бехівське Урочище «Барди»
квартал № 54 виділ № 19 ділянка № _____ площа 0,8 гектарів

Таксаційна характеристика насадження

Склад 8Сз2Дз+Бп вік 57 років, бонітет 1А,
середній діаметр 24 сантиметрів, середня висота 23 метрів, повнота 0,8,
тип лісу СЗГДС, рельєф рівнинний, експозиція _____,
грунт – суглинистий, підріст _____, підлісок _____

Лісопатологічна характеристика насадження

Вид пошкодження насадження (лісова пожежа, буревій, сніголам, обледеніння, відмирання та всихання дерев, захаращеність, об'їдання шкідниками хвої/листя, наявність гусені, масовий літ метеликів, опадання хвої/листя, відлучення кори на стовбурах та інші ознаки, не характерні для нормального стану дерев)

відмирання та всихання дерев сосни звичайної, відлучення кори на стовбурах та інші ознаки, не характерні для нормального стану дерев, ознаки враження верхівковим короїдом, листяні – дереворуйнівні гриби.

Ступінь пошкодження, ураження: _____ слабкий _____
(поодинокі, слабке, середнє, сильне)

Вид розподілу пошкоджених дерев: _____ груповий _____
(поодинокий, груповий, куртинний)

Обсяг ушкодженої деревини на 1 гектарі (окомірно) 10 куб. метрів, у тому числі сухостійної 10 куб. метрів

Ознаки погіршення стану лісових насаджень виявив:

старший майстер лісу

(посада)

(підпис)

О. І. Омельченко

(ініціали та прізвище)

19 жовтня 2021 року

лісничий

(підпис)

В.В. Сорока

(ініціали та прізвище)

19 жовтня 2021 року

Висновок інженера відділу (сектору) охорони і захисту лісу державного лісогосподарського (лісомисливського) підприємства або представника державного спеціалізованого лісозахисного підприємства щодо необхідності здійснення лісозахисних чи інших заходів з поліпшення санітарного стану лісів за результатами огляду санітарного стану лісової ділянки:

Насадження потребує санітарного рубання вибіркового

провідний інженер ОЗЛ

(посада)

(підпис)

А. О. Вітківський

(ініціали та прізвище)

«22» жовтня 2021 року

ПОВІДОМЛЕННЯ про появу ознак погіршення санітарного стану лісових насаджень

Житомирська

(Автономна Республіка Крим, область)

ДП «Коростенське ЛМГ»

(найменування власника лісів, постійного лісокористувача)

Лісництво Бехівське Урочище «Барди»
квартал № 55 виділ № 3 ділянка № площа 0,2 гектарів

Таксаційна характеристика насадження

Склад 8Сз2Дз вік 81 років, бонітет 1А,
середній діаметр 36 сантиметрів, середня висота 28 метрів, повнота 0,7,
тип лісу СЗГДС, рельєф рівнинний, експозиція ,
грунт – суглинистий, підріст , підлісок

Лісопатологічна характеристика насадження

Вид пошкодження насадження (лісова пожежа, буревій, сніголам, обледеніння, відмирання та всихання дерев, захаращеність, об'їдання шкідниками хвої/листя, наявність гусені, масовий літ метеликів, опадання хвої/листя, відлущення кори на стовбурах та інші ознаки, не характерні для нормального стану дерев)

відмирання та всихання дерев сосни звичайної, відлущення кори на стовбурах та інші ознаки, не характерні для нормального стану дерев, ознаки враження верхівковим короїдом, листяні – дереворуйнівні гриби.

Ступінь пошкодження, ураження: слабкий
(поодинокі, слабке, середнє, сильне)

Вид розподілу пошкоджених дерев: груповий
(поодинокий, груповий, куртинний)

Обсяг ушкодженої деревини на 1 гектарі (окомірно) 10 куб. метрів, у тому числі сухостійної 10 куб. метрів

Ознаки погіршення стану лісових насаджень виявив:

старший майстер лісу

(посада)

(підпис)

О. І. Омельченко

(ініціали та прізвище)

19 жовтня 2021 року

лісничий

(підпис)

В.В. Сорока

(ініціали та прізвище)

19 жовтня 2021 року

Висновок інженера відділу (сектору) охорони і захисту лісу державного лісгосподарського (лісомисливського) підприємства або представника державного спеціалізованого лісозахисного підприємства щодо необхідності здійснення лісозахисних чи інших заходів з поліпшення санітарного стану лісів за результатами огляду санітарного стану лісової ділянки:

Насадження потребує санітарного рубання вибіркового

провідний інженер ОЗЛ

(посада)

(підпис)

А. О. Віткієвський

(ініціали та прізвище)

«22» жовтня 2021 року

ПОВІДОМЛЕННЯ про появу ознак погіршення санітарного стану лісових насаджень

Житомирська

(Автономна Республіка Крим, область)

ДП «Коростенське ЛМГ»

(найменування власника лісів, постійного лісокористувача)

Лісництво Бехівське Урочище «Барди»
квартал № 55 виділ № 5 ділянка № _____ площа 2,5 гектарів

Таксаційна характеристика насадження

Склад 7Сз3Дз, вік 81 років, бонітет 1,
середній діаметр 36 сантиметрів, середня висота 26 метрів, повнота 0,7,
тип лісу С2ГДС, рельєф рівнинний, експозиція _____,
грунт – суглинистий, підріст _____, підлісок _____

Лісопатологічна характеристика насадження

Вид пошкодження насадження (лісова пожежа, буревій, сніголам, обледеніння, відмирання та всихання дерев, захаращеність, об'їдання шкідниками хвої/листя, наявність гусени, масовий літ метеликів, опадання хвої/листя, відлущення кори на стовбурах та інші ознаки, не характерні для нормального стану дерев)

відмирання та всихання дерев сосни звичайної, відлущення кори на стовбурах та інші ознаки, не характерні для нормального стану дерев, ознаки враження верхівковим короїдом, листяні – дереворуйнівні гриби.

Ступінь пошкодження, ураження: _____ слабкий _____
(поодинокі, слабке, середнє, сильне)

Вид розподілу пошкоджених дерев: _____ груповий _____
(поодинокі, груповий, куртинний)

Обсяг ушкодженої деревини на 1 гектарі (окомірно) 20 куб. метрів, у тому числі сухостійної 20 куб. метрів

Ознаки погіршення стану лісових насаджень виявив:

старший майстер лісу

(посада)

(підпис)

О. І. Омельченко

(ініціали та прізвище)

19 жовтня 2021 року

лісничий

(підпис)

В.В. Сорока

(ініціали та прізвище)

19 жовтня 2021 року

Висновок інженера відділу (сектору) охорони і захисту лісу державного лісгосподарського (лісомисливського) підприємства або представника державного спеціалізованого лісозахисного підприємства щодо необхідності здійснення лісозахисних чи інших заходів з поліпшення санітарного стану лісів за результатами огляду санітарного стану лісової ділянки:

Насадження потребує санітарного рубання вибіркового

провідний інженер ОЗЛ

(посада)

(підпис)

А. О. Вітківський

(ініціали та прізвище)

«22» жовтня 2021 року

ПОВІДОМЛЕННЯ про появу ознак погіршення санітарного стану лісових насаджень

Житомирська

(Автономна Республіка Крим, область)

ДП «Коростенське ЛМГ»

(найменування власника лісів, постійного лісокористувача)

Лісництво Бехівське Урочище «Барди»
квартал № 55 виділ № 18 ділянка № _____ площа 0,5 гектарів

Таксаційна характеристика насадження

Склад 7Сз3Дз, вік 71 років, бонітет 1,
середній діаметр 28 сантиметрів, середня висота 25 метрів, повнота 0,7,
тип лісу СЗГДС, рельєф рівнинний, експозиція _____,
грунт – суглинистий, підріст _____, підлісок _____

Лісопатологічна характеристика насадження

Вид пошкодження насадження (лісова пожежа, буревій, сніголам, обледеніння, відмирання та всихання дерев, захаращеність, об'їдання шкідниками хвої/листя, наявність гусені, масовий літ метеликів, опадання хвої/листя, відлущення кори на стовбурах та інші ознаки, не характерні для нормального стану дерев)

відмирання та всихання дерев сосни звичайної, відлущення кори на стовбурах та інші ознаки, не характерні для нормального стану дерев, ознаки враження верхівковим короїдом, листяні – дереворуйнівні гриби.

Ступінь пошкодження, ураження: _____ слабкий _____

(поодинокі, слабке, середнє, сильне)

Вид розподілу пошкоджених дерев: _____ груповий _____

(поодинокий, груповий, куртинний)

Обсяг ушкодженої деревини на 1 гектарі (окоірно) 10 куб. метрів, у тому числі сухостійної 10 куб. метрів

Ознаки погіршення стану лісових насаджень виявив:

старший майстер лісу

(посада)

(підпис)

О. І. Омельченко

(ініціали та прізвище)

19 жовтня 2021 року

лісничий

(підпис)

В.В. Сорока

(ініціали та прізвище)

19 жовтня 2021 року

Висновок інженера відділу (сектору) охорони і захисту лісу державного лісгосподарського (лісомисливського) підприємства або представника державного спеціалізованого лісозахисного підприємства щодо необхідності здійснення лісозахисних чи інших заходів з поліпшення санітарного стану лісів за результатами огляду санітарного стану лісової ділянки:

Насадження потребує санітарного рубання вибіркового

провідний інженер ОЗЛ

(посада)

(підпис)

А. О. Вітківський

(ініціали та прізвище)

«22» жовтня 2021 року

ПОВІДОМЛЕННЯ про появу ознак погіршення санітарного стану лісових насаджень

Житомирська

(Автономна Республіка Крим, область)

ДП «Коростенське ЛМГ»

(найменування власника лісів, постійного лісокористувача)

Лісництво Бехівське Урочище «Барди»
квартал № 55 виділ № 23 ділянка № _____ площа 4,9 гектарів

Таксаційна характеристика насадження

Склад 8Сз2Бп, вік 70 років, бонітет 1А,
середній діаметр 32 сантиметрів, середня висота 26 метрів, повнота 0,75,
тип лісу С2ГДС, рельєф рівнинний, експозиція _____,
грунт – суглинистий, підріст _____, підлісок _____

Лісопатологічна характеристика насадження

Вид пошкодження насадження (лісова пожежа, буревій, сніголам, обледеніння, відмирання та всихання дерев, захаращеність, об'їдання шкідниками хвої/листя, наявність гусені, масовий літ метеликів, опадання хвої/листя, відлущення кори на стовбурах та інші ознаки, не характерні для нормального стану дерев)

відмирання та всихання дерев сосни звичайної, відлущення кори на стовбурах та інші ознаки, не характерні для нормального стану дерев, ознаки враження верхівковим короїдом, листяні – дереворуйнівні гриби.

Ступінь пошкодження, ураження: _____ слабкий _____
(поодинокі, слабке, середнє, сильне)

Вид розподілу пошкоджених дерев: _____ груповий _____
(поодинокі, груповий, куртинний)

Обсяг ушкодженої деревини на 1 гектарі (окомірно) 10 куб. метрів, у тому числі сухостійної 10 куб. метрів

Ознаки погіршення стану лісових насаджень виявив:

старший майстер лісу

(посада)

(підпис)

О. І. Омельченко

(ініціали та прізвище)

19 жовтня 2021 року

лісничий

(підпис)

В.В. Сорока

(ініціали та прізвище)

19 жовтня 2021 року

Висновок інженера відділу (сектору) охорони і захисту лісу державного лісогосподарського (лісомисливського) підприємства або представника державного спеціалізованого лісозахисного підприємства щодо необхідності здійснення лісозахисних чи інших заходів з поліпшення санітарного стану лісів за результатами огляду санітарного стану лісової ділянки:

Насадження потребує санітарного рубання вибіркового

провідний інженер ОЗЛ

(посада)

(підпис)

А. О. Вітківський

(ініціали та прізвище)

«22» жовтня 2021 року

ПОВІДОМЛЕННЯ про появу ознак погіршення санітарного стану лісових насаджень

Житомирська

(Автономна Республіка Крим, область)

ДП «Коростенське ЛМГ»

(найменування власника лісів, постійного лісокористувача)

Лісництво Бехівське Урочище «Барди»
квартал № 55 виділ № 24 ділянка № _____ площа 1,6 гектарів

Таксаційна характеристика насадження

Склад 8С31Дз1Бп, вік 66 років, бонітет 1А,
середній діаметр 32 сантиметрів, середня висота 26 метрів, повнота 0,6,
тип лісу С2ГДС, рельєф рівнинний, експозиція _____,
грунт – суглинистий, підріст _____, підлісок _____

Лісопатологічна характеристика насадження

Вид пошкодження насадження (лісова пожежа, буревій, сніголам, обледеніння, відмирання та всихання дерев, захаращеність, об'їдання шкідниками хвої/листя, наявність гусені, масовий літ метеликів, опадання хвої/листя, відлущення кори на стовбурах та інші ознаки, не характерні для нормального стану дерев)

відмирання та всихання дерев сосни звичайної, відлущення кори на стовбурах та інші ознаки, не характерні для нормального стану дерев, ознаки враження верхівковим короїдом, листяні – дереворуйнівні гриби.

Ступінь пошкодження, ураження: _____ слабкий _____
(поодинокі, слабе, середне, сильне)

Вид розподілу пошкоджених дерев: _____ груповий _____
(поодинокі, груповий, куртинний)

Обсяг ушкодженої деревини на 1 гектарі (окомірно) 20 куб. метрів, у тому числі сухостійної 20 куб. метрів

Ознаки погіршення стану лісових насаджень виявив:

старший майстер лісу

(посада)

(підпис)

О. І. Омельченко

(ініціали та прізвище)

19 жовтня 2021 року

лісничий

(підпис)

В.В. Сорока

(ініціали та прізвище)

19 жовтня 2021 року

Висновок інженера відділу (сектору) охорони і захисту лісу державного лісгосподарського (лісомисливського) підприємства або представника державного спеціалізованого лісозахисного підприємства щодо необхідності здійснення лісозахисних чи інших заходів з поліпшення санітарного стану лісів за результатами огляду санітарного стану лісової ділянки:

Насадження потребує санітарного рубання вибіркового

провідний інженер ОЗЛ

(посада)

(підпис)

А. О. Вітківський

(ініціали та прізвище)

«22» жовтня 2021 року

ПОВІДОМЛЕННЯ про появу ознак погіршення санітарного стану лісових насаджень

Житомирська

(Автономна Республіка Крим, область)

ДП «Коростенське ЛМГ»

(найменування власника лісів, постійного лісокористувача)

Лісництво Бехівське Урочище «Купеч»
квартал № 56 виділ № 1 ділянка № _____ площа 1,1 гектарів

Таксаційна характеристика насадження

Склад 8Сз2Бп+Дз+Влч, вік 61 років, бонітет 1А,
середній діаметр 32 сантиметрів, середня висота 26 метрів, повнота 0,8,
тип лісу СЗГДС, рельєф рівнинний, експозиція _____,
грунт – суглинистий, підріст _____, підлісок _____

Лісопатологічна характеристика насадження

Вид пошкодження насадження (лісова пожежа, буревій, сніголам, обледеніння, відмирання та всихання дерев, захаращеність, об'їдання шкідниками хвої/листя, наявність гусені, масовий літ метеликів, опадання хвої/листя, відлущення кори на стовбурах та інші ознаки, не характерні для нормального стану дерев)

відмирання та всихання дерев сосни звичайної, відлущення кори на стовбурах та інші ознаки, не характерні для нормального стану дерев, ознаки враження верхівковим короїдом, листяні – дереворуйнівні гриби.

Ступінь пошкодження, ураження: слабкий
(поодинокі, слабке, середнє, сильне)

Вид розподілу пошкоджених дерев: груповий
(поодинокі, груповий, куртинний)

Обсяг ушкодженої деревини на 1 гектарі (окомірно) 20 куб. метрів, у тому числі сухостійної 20 куб. метрів

Ознаки погіршення стану лісових насаджень виявив:

старший майстер лісу

(посада)

(підпис)

О. І. Омельченко

(ініціали та прізвище)

19 жовтня 2021 року

лісничий

(підпис)

В.В. Сорока

(ініціали та прізвище)

19 жовтня 2021 року

Висновок інженера відділу (сектору) охорони і захисту лісу державного лісгосподарського (лісомисливського) підприємства або представника державного спеціалізованого лісозахисного підприємства щодо необхідності здійснення лісозахисних чи інших заходів з поліпшення санітарного стану лісів за результатами огляду санітарного стану лісової ділянки:

Насадження потребує санітарного рубання вибіркового

провідний інженер ОЗЛ

(посада)

(підпис)

А. О. Вітківський

(ініціали та прізвище)

«22» жовтня 2021 року

ПОВІДОМЛЕННЯ про появу ознак погіршення санітарного стану лісових насаджень

Житомирська

(Автономна Республіка Крим, область)

ДП «Коростенське ЛМГ»

(найменування власника лісів, постійного лісокористувача)

Лісництво Бехівське Урочище «Купеч»
квартал № 56 виділ № 5 ділянка № _____ площа 1,0 гектарів

Таксаційна характеристика насадження

Склад 6Сз2Дз2Бп вік 66 років, бонітет 1,
середній діаметр 30 сантиметрів, середня висота 23 метрів, повнота 0,7,
тип лісу СЗГДС, рельєф рівнинний, експозиція _____,
грунт – суглинистий, підріст _____, підлісок _____

Лісопатологічна характеристика насадження

Вид пошкодження насадження (лісова пожежа, буревій, сніголам, обледеніння, відмирання та всихання дерев, захаращеність, об'їдання шкідниками хвої/листя, наявність гусені, масовий літ метеликів, опадання хвої/листя, відлущення кори на стовбурах та інші ознаки, не характерні для нормального стану дерев)

відмирання та всихання дерев сосни звичайної, відлущення кори на стовбурах та інші ознаки, не характерні для нормального стану дерев, ознаки враження верхівковим короїдом, листяні – дереворуйнівні гриби.

Ступінь пошкодження, ураження: _____ слабкий _____
(поодинокі, слабке, середнє, сильне)

Вид розподілу пошкоджених дерев: _____ груповий _____
(поодинокий, груповий, куртинний)

Обсяг ушкодженої деревини на 1 гектарі (окомірно) 20 куб. метрів, у тому числі сухостійної 20 куб. метрів

Ознаки погіршення стану лісових насаджень виявив:

старший майстер лісу

(посада)

(підпис)

О. І. Омельченко

(ініціали та прізвище)

19 жовтня 2021 року

лісничий

(підпис)

В.В. Сорока

(ініціали та прізвище)

19 жовтня 2021 року

Висновок інженера відділу (сектору) охорони і захисту лісу державного лісгосподарського (лісомисливського) підприємства або представника державного спеціалізованого лісозахисного підприємства щодо необхідності здійснення лісозахисних чи інших заходів з поліпшення санітарного стану лісів за результатами огляду санітарного стану лісової ділянки:

Насадження потребує санітарного рубання вибіркового

провідний інженер ОЗЛ

(посада)

(підпис)

А. О. Вітківський

(ініціали та прізвище)

«22» жовтня 2021 року

ПОВІДОМЛЕННЯ про появу ознак погіршення санітарного стану лісових насаджень

Житомирська

(Автономна Республіка Крим, область)

ДП «Коростенське ЛМГ»

(найменування власника лісів, постійного лісокористувача)

Лісництво Бехівське Урочище «Купеч»
квартал № 56 виділ № 6 ділянка № _____ площа 7,5 гектарів

Таксаційна характеристика насадження

Склад 3Сз2Бп2Влч1Дз1Ос1Гз, вік 71 років, бонітет 1,
середній діаметр 28 сантиметрів, середня висота 23 метрів, повнота 0,8,
тип лісу СЗГДС, рельєф рівнинний, експозиція _____,
грунт – суглинистий, підріст _____, підлісок _____

Лісопатологічна характеристика насадження

Вид пошкодження насадження (лісова пожежа, буревій, сніголам, обледеніння, відмирання та всихання дерев, захаращеність, об'їдання шкідниками хвої/листя, наявність гусені, масовий літ метеликів, опадання хвої/листя, відлущення кори на стовбурах та інші ознаки, не характерні для нормального стану дерев)

відмирання та всихання дерев сосни звичайної, відлущення кори на стовбурах та інші ознаки, не характерні для нормального стану дерев, ознаки враження верхівковим короїдом, листяні – дереворуйнівні гриби.

Ступінь пошкодження, ураження: _____ слабкий _____
(поодинокі, слабе, середнє, сильне)

Вид розподілу пошкоджених дерев: _____ груповий _____
(поодинокий, груповий, куртинний)

Обсяг ушкодженої деревини на 1 гектарі (окоірно) 20 куб. метрів, у тому числі сухостійної 20 куб. метрів

Ознаки погіршення стану лісових насаджень виявив:

старший майстер лісу

(посада)

(підпис)

О. І. Омельченко

(ініціали та прізвище)

19 жовтня 2021 року

лісничий

(підпис)

В.В. Сорока

(ініціали та прізвище)

19 жовтня 2021 року

Висновок інженера відділу (сектору) охорони і захисту лісу державного лісогосподарського (лісомисливського) підприємства або представника державного спеціалізованого лісозахисного підприємства щодо необхідності здійснення лісозахисних чи інших заходів з поліпшення санітарного стану лісів за результатами огляду санітарного стану лісової ділянки:

Насадження потребує санітарного рубання вибіркового

провідний інженер ОЗЛ

(посада)

(підпис)

А. О. Вітківський

(ініціали та прізвище)

«22» жовтня 2021 року

ПОВІДОМЛЕННЯ про появу ознак погіршення санітарного стану лісових насаджень

Житомирська

(Автономна Республіка Крим, область)

ДП «Коростенське ЛМГ»

(найменування власника лісів, постійного лісокористувача)

Лісництво Бехівське Урочище «Купеч»
квартал № 56 виділ № 16 ділянка № _____ площа 5,3 гектарів

Таксаційна характеристика насадження

Склад 5С33Бп2Ос+Дз, вік 70 років, бонітет 1А,
середній діаметр 32 сантиметрів, середня висота 27 метрів, повнота 0,7,
тип лісу СЗГДС, рельєф рівнинний, експозиція _____,
грунт – суглинистий, підріст _____, підлісок _____

Лісопатологічна характеристика насадження

Вид пошкодження насадження (лісова пожежа, буревій, сніголам, обледеніння, відмирання та всихання дерев, захаращеність, об'їдання шкідниками хвої/листя, наявність гусені, масовий літ метеликів, опадання хвої/листя, відлущення кори на стовбурах та інші ознаки, не характерні для нормального стану дерев)

відмирання та всихання дерев сосни звичайної, відлущення кори на стовбурах та інші ознаки, не характерні для нормального стану дерев, ознаки враження верхівковим короїдом, листяні – дереворуйнівні гриби.

Ступінь пошкодження, ураження: _____ середній _____
(поодинокі, слабке, середнє, сильне)

Вид розподілу пошкоджених дерев: _____ груповий _____
(поодинокий, груповий, куртинний)

Обсяг ушкодженої деревини на 1 гектарі (окомірно) 30 куб. метрів, у тому числі сухостійної 30 куб. метрів

Ознаки погіршення стану лісових насаджень виявив:

старший майстер лісу

(посада)

(підпис)

О. І. Омельченко

(ініціали та прізвище)

19 жовтня 2021 року

лісничий

(підпис)

В.В. Сорока

(ініціали та прізвище)

19 жовтня 2021 року

Висновок інженера відділу (сектору) охорони і захисту лісу державного лісгосподарського (лісомисливського) підприємства або представника державного спеціалізованого лісозахисного підприємства щодо необхідності здійснення лісозахисних чи інших заходів з поліпшення санітарного стану лісів за результатами огляду санітарного стану лісової ділянки:

Насадження потребує санітарного рубання вибіркового

провідний інженер ОЗЛ

(посада)

(підпис)

А. О. Вітківський

(ініціали та прізвище)

«22» жовтня 2021 року

ПОВІДОМЛЕННЯ про появу ознак погіршення санітарного стану лісових насаджень

Житомирська

(Автономна Республіка Крим, область)

ДП «Коростенське ЛМГ»

(найменування власника лісів, постійного лісокористувача)

Лісництво Бехівське Урочище «Купеч»
квартал № 56 виділ № 18 ділянка № _____ площа 0,9 гектарів

Таксаційна характеристика насадження

Склад 8Сз2Бп+Влч вік 86 років, бонітет 1,
середній діаметр 36 сантиметрів, середня висота 27 метрів, повнота 0,8,
тип лісу СЗГДС, рельєф рівнинний, експозиція _____,
грунт – суглинистий, підріст _____, підлісок _____

Лісопатологічна характеристика насадження

Вид пошкодження насадження (лісова пожежа, буревій, сніголам, обледеніння, відмирання та всихання дерев, захаращеність, об'їдання шкідниками хвої/листя, наявність гусені, масовий літ метеликів, опадання хвої/листя, відлущення кори на стовбурах та інші ознаки, не характерні для нормального стану дерев)

відмирання та всихання дерев сосни звичайної, відлущення кори на стовбурах та інші ознаки, не характерні для нормального стану дерев, ознаки враження верхівковим короїдом, листяні – дереворуйнівні гриби.

Ступінь пошкодження, ураження: _____ слабкий _____
(поодинокі, слабке, середнє, сильне)

Вид розподілу пошкоджених дерев: _____ груповий _____
(поодинокі, груповий, куртинний)

Обсяг ушкодженої деревини на 1 гектарі (окоірно) 20 куб. метрів, у тому числі сухостійної 20 куб. метрів

Ознаки погіршення стану лісових насаджень виявив:

старший майстер лісу

(посада)

(підпис)

О. І. Омельченко

(ініціали та прізвище)

19 жовтня 2021 року

лісничий

(підпис)

В.В. Сорока

(ініціали та прізвище)

19 жовтня 2021 року

Висновок інженера відділу (сектору) охорони і захисту лісу державного лісгосподарського (лісомисливського) підприємства або представника державного спеціалізованого лісозахисного підприємства щодо необхідності здійснення лісозахисних чи інших заходів з поліпшення санітарного стану лісів за результатами огляду санітарного стану лісової ділянки:

Насадження потребує санітарного рубання вибіркового

провідний інженер ОЗЛ

(посада)

(підпис)

А. О. Вітківський

(ініціали та прізвище)

«22» жовтня 2021 року

ПОВІДОМЛЕННЯ про появу ознак погіршення санітарного стану лісових насаджень

Житомирська

(Автономна Республіка Крим, область)

ДП «Коростенське ЛМГ»

(найменування власника лісів, постійного лісокористувача)

Лісництво Бехівське Урочище «Купеч»
квартал № 56 виділ № 20 ділянка № _____ площа 1,3 гектарів

Таксаційна характеристика насадження

Склад 5Сз2Дз2Бп1Гз, вік 61 років, бонітет 1А,
середній діаметр 30 сантиметрів, середня висота 23 метрів, повнота 0,7,
тип лісу СЗГДС, рельєф рівнинний, експозиція _____,
грунт – суглинистий, підріст _____, підлісок _____

Лісопатологічна характеристика насадження

Вид пошкодження насадження (лісова пожежа, буревій, сніголам, обледеніння, відмирання та всихання дерев, захаращеність, об'їдання шкідниками хвої/листя, наявність гусені, масовий літ метеликів, опадання хвої/листя, відлущення кори на стовбурах та інші ознаки, не характерні для нормального стану дерев)

відмирання та всихання дерев сосни звичайної, відлущення кори на стовбурах та інші ознаки, не характерні для нормального стану дерев, ознаки враження верхівковим короїдом, листяні – дереворуйнівні гриби.

Ступінь пошкодження, ураження: _____ слабкий _____
(поодинокі, слабке, середнє, сильне)

Вид розподілу пошкоджених дерев: _____ груповий _____
(поодинокі, груповий, куртинний)

Обсяг ушкодженої деревини на 1 гектарі (окомірно) 20 куб. метрів, у тому числі сухостійної 20 куб. метрів

Ознаки погіршення стану лісових насаджень виявив:

старший майстер лісу

(посада)

(підпис)

О. І. Омельченко

(ініціали та прізвище)

19 жовтня 2021 року

лісничий

(підпис)

В.В. Сорока

(ініціали та прізвище)

19 жовтня 2021 року

Висновок інженера відділу (сектору) охорони і захисту лісу державного лісгосподарського (лісомисливського) підприємства або представника державного спеціалізованого лісозахисного підприємства щодо необхідності здійснення лісозахисних чи інших заходів з поліпшення санітарного стану лісів за результатами огляду санітарного стану лісової ділянки:

Насадження потребує санітарного рубання вибіркового

провідний інженер ОЗЛ

(посада)

(підпис)

А. О. Вітківський

(ініціали та прізвище)

«22» жовтня 2021 року

ПОВІДОМЛЕННЯ про появу ознак погіршення санітарного стану лісових насаджень

Житомирська

(Автономна Республіка Крим, область)

ДП «Коростенське ЛМГ»

(найменування власника лісів, постійного лісокористувача)

Лісництво Бехівське Урочище «Барди»
квартал № 57 виділ № 1 ділянка № _____ площа 0,6 гектарів

Таксаційна характеристика насадження

Склад 7С32Дз1Бп, вік 66 років, бонітет 1,
середній діаметр 30 сантиметрів, середня висота 24 метрів, повнота 0,7,
тип лісу ВЗДС, рельєф рівнинний, експозиція _____,
грунт – супісчаний, підріст _____, підлісок _____

Лісопатологічна характеристика насадження

Вид пошкодження насадження (лісова пожежа, буревій, сніголам, обледеніння, відмирання та всихання дерев, захаращеність, об'їдання шкідниками хвої/листя, наявність гусені, масовий літ метеликів, опадання хвої/листя, відлущення кори на стовбурах та інші ознаки, не характерні для нормального стану дерев)

відмирання та всихання дерев сосни звичайної, відлущення кори на стовбурах та інші ознаки, не характерні для нормального стану дерев, ознаки враження верхівковим короїдом, листяні – дереворуйнівні гриби.

Ступінь пошкодження, ураження: _____ слабкий
(поодинокі, слабке, середнє, сильне)

Вид розподілу пошкоджених дерев: _____ груповий
(поодинокий, груповий, куртинний)

Обсяг ушкодженої деревини на 1 гектарі (окомірно) 10 куб. метрів, у тому числі сухостійної 10 куб. метрів

Ознаки погіршення стану лісових насаджень виявив:

старший майстер лісу

(посада)

(підпис)

О. І. Омельченко

(ініціали та прізвище)

19 жовтня 2021 року

лісничий

(підпис)

В.В. Сорока

(ініціали та прізвище)

19 жовтня 2021 року

Висновок інженера відділу (сектору) охорони і захисту лісу державного лісгосподарського (лісомисливського) підприємства або представника державного спеціалізованого лісозахисного підприємства щодо необхідності здійснення лісозахисних чи інших заходів з поліпшення санітарного стану лісів за результатами огляду санітарного стану лісової ділянки:

Насадження потребує санітарного рубання вибіркового

провідний інженер ОЗЛ

(посада)

(підпис)

А. О. Вітківський

(ініціали та прізвище)

«22» жовтня 2021 року

ПОВІДОМЛЕННЯ про появу ознак погіршення санітарного стану лісових насаджень

Житомирська

(Автономна Республіка Крим, область)

ДП «Коростенське ЛМГ»

(найменування власника лісів, постійного лісокористувача)

Лісництво Бехівське Урочище «Купеч»
квартал № 57 виділ № 3 ділянка № _____ площа 0,3 гектарів

Таксаційна характеристика насадження

Склад 5Сз3Дз2Бп вік 75 років, бонітет 1,
середній діаметр 32 сантиметрів, середня висота 26 метрів, повнота 0,7,
тип лісу СЗГДС, рельєф рівнинний, експозиція _____,
грунт – суглинистий, підріст _____, підлісок _____

Лісопатологічна характеристика насадження

Вид пошкодження насадження (лісова пожежа, буревій, сніголам, обледеніння, відмирання та всихання дерев, захаращеність, об'їдання шкідниками хвої/листя, наявність гусені, масовий літ метеликів, опадання хвої/листя, відлущення кори на стовбурах та інші ознаки, не характерні для нормального стану дерев)

відмирання та всихання дерев сосни звичайної, відлущення кори на стовбурах та інші ознаки, не характерні для нормального стану дерев, ознаки враження верхівковим короїдом.

Ступінь пошкодження, ураження: _____ слабкий _____
(поодинокі, слабке, середнє, сильне)

Вид розподілу пошкоджених дерев: _____ груповий _____
(поодинокі, груповий, куртинний)

Обсяг ушкодженої деревини на 1 гектарі (окомірно) 20 куб. метрів, у тому числі сухостійної 20 куб. метрів

Ознаки погіршення стану лісових насаджень виявив:

старший майстер лісу

(посада)

(підпис)

О. І. Омельченко

(ініціали та прізвище)

19 жовтня 2021 року

лісничий

(підпис)

В.В. Сорока

(ініціали та прізвище)

19 жовтня 2021 року

Висновок інженера відділу (сектору) охорони і захисту лісу державного лісогосподарського (лісомисливського) підприємства або представника державного спеціалізованого лісозахисного підприємства щодо необхідності здійснення лісозахисних чи інших заходів з поліпшення санітарного стану лісів за результатами огляду санітарного стану лісової ділянки:

Насадження потребує санітарного рубання вибіркового

провідний інженер ОЗЛ

(посада)

(підпис)

А. О. Вітківський

(ініціали та прізвище)

«22» жовтня 2021 року

ПОВІДОМЛЕННЯ про появу ознак погіршення санітарного стану лісових насаджень

Житомирська

(Автономна Республіка Крим, область)

ДП «Коростенське ЛМГ»

(найменування власника лісів, постійного лісокористувача)

Лісництво Бехівське Урочище «Купеч»
квартал № 57 виділ № 10 ділянка № площа 1,3 гектарів

Таксаційна характеристика насадження

Склад 10Сз+Бл вік 71 років, бонітет 1А,
середній діаметр 32 сантиметрів, середня висота 26 метрів, повнота 0,8,
тип лісу ВЗДС, рельєф рівнинний, експозиція ,
грунт – супісчаний, підріст , підлісок

Лісопатологічна характеристика насадження

Вид пошкодження насадження (лісова пожежа, буревій, сніголам, обледеніння, відмирання та всихання дерев, захаращеність, об'їдання шкідниками хвої/листя, наявність гусені, масовий літ метеликів, опадання хвої/листя, відлущення кори на стовбурах та інші ознаки, не характерні для нормального стану дерев)

відмирання та всихання дерев сосни звичайної, відлущення кори на стовбурах та інші ознаки, не характерні для нормального стану дерев, ознаки враження верхівковим короїдом.

Ступінь пошкодження, ураження: слабкий
(поодинокі, слабке, середнє, сильне)

Вид розподілу пошкоджених дерев: груповий
(поодинокий, груповий, куртинний)

Обсяг ушкодженої деревини на 1 гектарі (окомірно) 20 куб. метрів, у тому числі сухостійної 20 куб. метрів

Ознаки погіршення стану лісових насаджень виявив:

старший майстер лісу

(посада)

(підпис)

О. І. Омельченко

(ініціали та прізвище)

19 жовтня 2021 року

лісничий

(підпис)

В.В. Сорока

(ініціали та прізвище)

19 жовтня 2021 року

Висновок інженера відділу (сектору) охорони і захисту лісу державного лісгосподарського (лісомисливського) підприємства або представника державного спеціалізованого лісозахисного підприємства щодо необхідності здійснення лісозахисних чи інших заходів з поліпшення санітарного стану лісів за результатами огляду санітарного стану лісової ділянки:

Насадження потребує санітарного рубання вибіркового

провідний інженер ОЗЛ

(посада)

(підпис)

А. О. Вітківський

(ініціали та прізвище)

«22» жовтня 2021 року

ПОВІДОМЛЕННЯ про появу ознак погіршення санітарного стану лісових насаджень

Житомирська

(Автономна Республіка Крим, область)

ДП «Коростенське ЛМГ»

(найменування власника лісів, постійного лісокористувача)

Лісництво Бехівське Урочище «Купеч»
квартал № 57 виділ № 17 ділянка № _____ площа 3,5 гектарів

Таксаційна характеристика насадження

Склад 9С31Дз+Бп+Гз, вік 71 років, бонітет 1А,
середній діаметр 32 сантиметрів, середня висота 26 метрів, повнота 0,7,
тип лісу СЗГДС, рельєф рівнинний, експозиція _____,
грунт – суглинистий, підріст _____, підлісок _____

Лісопатологічна характеристика насадження

Вид пошкодження насадження (лісова пожежа, буревій, сніголам, обледеніння, відмирання та всихання дерев, захаращеність, об'їдання шкідниками хвої/листя, наявність гусені, масовий літ метеликів, опадання хвої/листя, відлущення кори на стовбурах та інші ознаки, не характерні для нормального стану дерев)

відмирання та всихання дерев сосни звичайної, відлущення кори на стовбурах та інші ознаки, не характерні для нормального стану дерев, ознаки враження верхівковим короїдом.

Ступінь пошкодження, ураження: _____ слабкий _____
(поодинокі, слабке, середнє, сильне)

Вид розподілу пошкоджених дерев: _____ груповий _____
(поодинокі, груповий, куртинний)

Обсяг ушкодженої деревини на 1 гектарі (окомірно) 20 куб. метрів, у тому числі сухостійної 20 куб. метрів

Ознаки погіршення стану лісових насаджень виявив:

старший майстер лісу

(посада)

(підпис)

О. І. Омельченко

(ініціали та прізвище)

19 жовтня 2021 року

лісничий

(підпис)

В.В. Сорока

(ініціали та прізвище)

19 жовтня 2021 року

Висновок інженера відділу (сектору) охорони і захисту лісу державного лісгосподарського (лісомисливського) підприємства або представника державного спеціалізованого лісозахисного підприємства щодо необхідності здійснення лісозахисних чи інших заходів з поліпшення санітарного стану лісів за результатами огляду санітарного стану лісової ділянки:

Насадження потребує санітарного рубання вибіркового

провідний інженер ОЗЛ

(посада)

(підпис)

А. О. Вітківський

(ініціали та прізвище)

«22» жовтня 2021 року

ПОВІДОМЛЕННЯ про появу ознак погіршення санітарного стану лісових насаджень

Житомирська

(Автономна Республіка Крим, область)

ДП «Коростенське ЛМГ»

(найменування власника лісів, постійного лісокористувача)

Лісництво Бехівське Урочище «Купеч»
квартал № 58 виділ № 1 ділянка № _____ площа 0,7 гектарів

Таксаційна характеристика насадження

Склад 5Сз2Гз1Дз1Бн1Влч+Клз, вік 71 років, бонітет 1А,
середній діаметр 32 сантиметрів, середня висота 26 метрів, повнота 0,7,
тип лісу СЗГДС, рельєф рівнинний, експозиція _____,
грунт – суглинистий, підріст _____, підлісок _____

Лісопатологічна характеристика насадження

Вид пошкодження насадження (лісова пожежа, буревій, сніголам, обледеніння, відмирання та всихання дерев, захаращеність, об'їдання шкідниками хвої/листя, наявність гусені, масовий літ метеликів, опадання хвої/листя, відлущення кори на стовбурах та інші ознаки, не характерні для нормального стану дерев)

відмирання та всихання дерев сосни звичайної, відлущення кори на стовбурах та інші ознаки, не характерні для нормального стану дерев, ознаки враження верхівковим короїдом, листяні – дереворуйнівні гриби.

Ступінь пошкодження, ураження: _____ слабкий _____
(поодинокі, слабке, середнє, сильне)

Вид розподілу пошкоджених дерев: _____ груповий _____
(поодинокі, груповий, куртинний)

Обсяг ушкодженої деревини на 1 гектарі (окомірно) 20 куб. метрів, у тому числі сухостійної 20 куб. метрів

Ознаки погіршення стану лісових насаджень виявив:

старший майстер лісу

(посада)

(підпис)

О. І. Омельченко

(ініціали та прізвище)

19 жовтня 2021 року

лісничий

(підпис)

В.В. Сорока

(ініціали та прізвище)

19 жовтня 2021 року

Висновок інженера відділу (сектору) охорони і захисту лісу державного лісгосподарського (лісомисливського) підприємства або представника державного спеціалізованого лісозахисного підприємства щодо необхідності здійснення лісозахисних чи інших заходів з поліпшення санітарного стану лісів за результатами огляду санітарного стану лісової ділянки:

Насадження потребує санітарного рубання вибіркового

провідний інженер ОЗЛ

(посада)

(підпис)

А. О. Вітківський

(ініціали та прізвище)

«22» жовтня 2021 року

ПОВІДОМЛЕННЯ про появу ознак погіршення санітарного стану лісових насаджень

Житомирська

(Автономна Республіка Крим, область)

ДП «Коростенське ЛМГ»

(найменування власника лісів, постійного лісокористувача)

Лісництво Бехівське Урочище «Купеч»
квартал № 58 виділ № 7 ділянка № площа 0,9 гектарів

Таксаційна характеристика насадження

Склад 6Сз2Дз1Бп1Ос+Гз вік 66 років, бонітет 1А,
середній діаметр 30 сантиметрів, середня висота 26 метрів, повнота 0,7,
тип лісу СЗГДС, рельєф рівнинний, експозиція ,
грунт – суглинистий, підріст , підлісок

Лісопатологічна характеристика насадження

Вид пошкодження насадження (лісова пожежа, буревій, сніголам, обледеніння, відмирання та всихання дерев, захаращеність, об'їдання шкідниками хвої/листя, наявність гусені, масовий літ метеликів, опадання хвої/листя, відлущення кори на стовбурах та інші ознаки, не характерні для нормального стану дерев)

відмирання та всихання дерев сосни звичайної, відлущення кори на стовбурах та інші ознаки, не характерні для нормального стану дерев, ознаки враження верхівковим короїдом.

Ступінь пошкодження, ураження: слабкий
(поодинокі, слабке, середнє, сильне)

Вид розподілу пошкоджених дерев: груповий
(поодинокий, груповий, куртинний)

Обсяг ушкодженої деревини на 1 гектарі (окомірно) 10 куб. метрів, у тому числі сухостійної 10 куб. метрів

Ознаки погіршення стану лісових насаджень виявив:

старший майстер лісу

(посада)

(підпис)

О. І. Омельченко

(ініціали та прізвище)

19 жовтня 2021 року

лісничий

(підпис)

В.В. Сорока

(ініціали та прізвище)

19 жовтня 2021 року

Висновок інженера відділу (сектору) охорони і захисту лісу державного лісгосподарського (лісомисливського) підприємства або представника державного спеціалізованого лісозахисного підприємства щодо необхідності здійснення лісозахисних чи інших заходів з поліпшення санітарного стану лісів за результатами огляду санітарного стану лісової ділянки:

Насадження потребує санітарного рубання вибіркового

провідний інженер ОЗЛ

(посада)

(підпис)

А. О. Вітківський

(ініціали та прізвище)

«22» жовтня 2021 року

ПОВІДОМЛЕННЯ про появу ознак погіршення санітарного стану лісових насаджень

Житомирська

(Автономна Республіка Крим, область)

ДП «Коростенське ЛМГ»

(найменування власника лісів, постійного лісокористувача)

Лісництво Бехівське Урочище «Купеч»
квартал № 58 виділ № 10 ділянка № _____ площа 0,7 гектарів

Таксаційна характеристика насадження

Склад 5Сз3Дз2Бп+Гз, вік 66 років, бонітет 1,
середній діаметр 30 сантиметрів, середня висота 24 метрів, повнота 0,7,
тип лісу СЗГДС, рельєф рівнинний, експозиція _____,
грунт – суглинистий, підріст _____, підлісок _____

Лісопатологічна характеристика насадження

Вид пошкодження насадження (лісова пожежа, буревій, сніголам, обледеніння, відмирання та всихання дерев, захаращеність, об'їдання шкідниками хвої/листя, наявність гусені, масовий літ метеликів, опадання хвої/листя, відлущення кори на стовбурах та інші ознаки, не характерні для нормального стану дерев)

відмирання та всихання дерев сосни звичайної, відлущення кори на стовбурах та інші ознаки, не характерні для нормального стану дерев, ознаки враження верхівковим короїдом.

Ступінь пошкодження, ураження: _____ середнє _____
(поодинокі, слабке, середнє, сильне)

Вид розподілу пошкоджених дерев: _____ груповий _____
(поодинокі, груповий, куртинний)

Обсяг ушкодженої деревини на 1 гектарі (окомірно) 30 куб. метрів, у тому числі сухостійної 30 куб. метрів

Ознаки погіршення стану лісових насаджень виявив:

старший майстер лісу

(посада)

(підпис)

О. І. Омельченко

(ініціали та прізвище)

19 жовтня 2021 року

лісничий

(підпис)

В.В. Сорока

(ініціали та прізвище)

19 жовтня 2021 року

Висновок інженера відділу (сектору) охорони і захисту лісу державного лісогосподарського (лісомисливського) підприємства або представника державного спеціалізованого лісозахисного підприємства щодо необхідності здійснення лісозахисних чи інших заходів з поліпшення санітарного стану лісів за результатами огляду санітарного стану лісової ділянки:

Насадження потребує санітарного рубання вибіркового

провідний інженер ОЗЛ

(посада)

(підпис)

А. О. Вітківський

(ініціали та прізвище)

«22» жовтня 2021 року

ПОВІДОМЛЕННЯ про появу ознак погіршення санітарного стану лісових насаджень

- Житомирська

(Автономна Республіка Крим, область)

ДП «Коростенське ЛМГ»

(найменування власника лісів, постійного лісокористувача)

Лісництво Бехівське Урочище «Купеч»
квартал № 58 виділ № 16 ділянка № _____ площа 1,5 гектарів

Таксаційна характеристика насадження

Склад 7Сз3Дз+Гз вік 81 років, бонітет 1,
середній діаметр 30 сантиметрів, середня висота 26 метрів, повнота 0,7,
тип лісу С2ГДС, рельєф рівнинний, експозиція _____,
грунт – суглинистий, підріст _____, підлісок _____

Лісопатологічна характеристика насадження

Вид пошкодження насадження (лісова пожежа, буревій, сніголам, обледеніння, відмирання та всихання дерев, захаращеність, об'їдання шкідниками хвої/листя, наявність гусені, масовий літ метеликів, опадання хвої/листя, відлущення кори на стовбурах та інші ознаки, не характерні для нормального стану дерев)

відмирання та всихання дерев сосни звичайної, відлущення кори на стовбурах та інші ознаки, не характерні для нормального стану дерев, ознаки враження верхівковим короїдом, листяні – дереворуйнівні гриби.

Ступінь пошкодження, ураження: _____ середнє _____
(поодинокі, слабе, середнє, сильне)

Вид розподілу пошкоджених дерев: _____ груповий _____
(поодинокі, груповий, куртинний)

Обсяг ушкодженої деревини на 1 гектарі (окомірно) 30 куб. метрів, у тому числі сухостійної 30 куб. метрів

Ознаки погіршення стану лісових насаджень виявив:

старший майстер лісу

(посада)

(підпис)

О. І. Омельченко

(ініціали та прізвище)

19 жовтня 2021 рокулісничий

(підпис)

В.В. Сорока

(ініціали та прізвище)

19 жовтня 2021 року

Висновок інженера відділу (сектору) охорони і захисту лісу державного лісгосподарського (лісомисливського) підприємства або представника державного спеціалізованого лісозахисного підприємства щодо необхідності здійснення лісозахисних чи інших заходів з поліпшення санітарного стану лісів за результатами огляду санітарного стану лісової ділянки:

Насадження потребує санітарного рубання вибіркового

провідний інженер ОЗЛ

(посада)

(підпис)

А. О. Вітківський

(ініціали та прізвище)

«22» жовтня 2021 року

ПОВІДОМЛЕННЯ про появу ознак погіршення санітарного стану лісових насаджень

Житомирська

(Автономна Республіка Крим, область)

ДП «Коростенське ЛМГ»

(найменування власника лісів, постійного лісокористувача)

Лісництво Бехівське Урочище «Купеч»
квартал № 60 виділ № 1 ділянка № _____ площа 1,9 гектарів

Таксаційна характеристика насадження

Склад 10Сз+Дз+Бп вік 52 років, бонітет 1А,
середній діаметр 21 сантиметрів, середня висота 22 метрів, повнота 0,9,
тип лісу ВЗДС, рельєф рівнинний, експозиція _____,
грунт – супісчаний, підріст _____, підлісок _____

Лісопатологічна характеристика насадження

Вид пошкодження насадження (лісова пожежа, буревій, сніголам, обледеніння, відмирання та всихання дерев, захаращеність, об'їдання шкідниками хвої/листя, наявність гусені, масовий літ метеликів, опадання хвої/листя, відлущення кори на стовбурах та інші ознаки, не характерні для нормального стану дерев)

відмирання та всихання дерев сосни звичайної, відлущення кори на стовбурах та інші ознаки, не характерні для нормального стану дерев, ознаки враження верхівковим короїдом.

Ступінь пошкодження, ураження: _____ середнє _____
(поодинокі, слабке, середнє, сильне)

Вид розподілу пошкоджених дерев: _____ груповий _____
(поодинокий, груповий, куртинний)

Обсяг ушкодженої деревини на 1 гектарі (окомірно) 30 куб. метрів, у тому числі сухостійної 30 куб. метрів

Ознаки погіршення стану лісових насаджень виявив:

старший майстер лісу

(посада)

(підпис)

О. І. Омельченко

(ініціали та прізвище)

19 жовтня 2021 року

лісничий

(підпис)

В.В. Сорока

(ініціали та прізвище)

19 жовтня 2021 року

Висновок інженера відділу (сектору) охорони і захисту лісу державного лісгосподарського (лісомисливського) підприємства або представника державного спеціалізованого лісозахисного підприємства щодо необхідності здійснення лісозахисних чи інших заходів з поліпшення санітарного стану лісів за результатами огляду санітарного стану лісової ділянки:

Насадження потребує санітарного рубання вибіркового

провідний інженер ОЗЛ

(посада)

(підпис)

А. О. Вітківський

(ініціали та прізвище)

«22» жовтня 2021 року

ПОВІДОМЛЕННЯ про появу ознак погіршення санітарного стану лісових насаджень

Житомирська

(Автономна Республіка Крим, область)

ДП «Коростенське ЛМГ»

(найменування власника лісів, постійного лісокористувача)

Лісництво Бехівське Урочище «Купеч»
квартал № 60 виділ № 2 ділянка № _____ площа 3,0 гектарів

Таксаційна характеристика насадження

Склад 5Сз3Бп2Ос+Дз, вік 71 років, бонітет 1,
середній діаметр 32 сантиметрів, середня висота 25 метрів, повнота 0,8,
тип лісу ВЗДС, рельєф рівнинний, експозиція _____,
грунт – супісчаний, підріст _____, підлісок _____

Лісопатологічна характеристика насадження

Вид пошкодження насадження (лісова пожежа, буревій, сніголам, обледеніння, відмирання та всихання дерев, захаращеність, об'їдання шкідниками хвої/листя, наявність гусені, масовий літ метеликів, опадання хвої/листя, відлучення кори на стовбурах та інші ознаки, не характерні для нормального стану дерев)

відмирання та всихання дерев сосни звичайної, відлучення кори на стовбурах та інші ознаки, не характерні для нормального стану дерев, ознаки враження верхівковим короїдом, листяні – дереворуйнівні гриби.

Ступінь пошкодження, ураження: _____ слабе _____
(поодинокі, слабе, середнє, сильне)

Вид розподілу пошкоджених дерев: _____ груповий _____
(поодинокий, груповий, куртинний)

Обсяг ушкодженої деревини на 1 гектарі (окомірно) 20 куб. метрів, у тому числі сухостійної 20 куб. метрів

Ознаки погіршення стану лісових насаджень виявив:

старший майстер лісу

(посада)

(підпис)

О. І. Омельченко

(ініціали та прізвище)

19 жовтня 2021 року

лісничий

(підпис)

В.В. Сорока

(ініціали та прізвище)

19 жовтня 2021 року

Висновок інженера відділу (сектору) охорони і захисту лісу державного лісгосподарського (лісомисливського) підприємства або представника державного спеціалізованого лісозахисного підприємства щодо необхідності здійснення лісозахисних чи інших заходів з поліпшення санітарного стану лісів за результатами огляду санітарного стану лісової ділянки:

Насадження потребує санітарного рубання вибіркового

провідний інженер ОЗЛ

(посада)

(підпис)

А. О. Вітківський

(ініціали та прізвище)

«22» жовтня 2021 року

ПОВІДОМЛЕННЯ про появу ознак погіршення санітарного стану лісових насаджень

Житомирська

(Автономна Республіка Крим, область)

ДП «Коростенське ЛМГ»

(найменування власника лісів, постійного лісокористувача)

Лісництво Бехівське Урочище «Купеч»
квартал № 60 виділ № 3 ділянка № площа 2,7 гектарів

Таксаційна характеристика насадження

Склад 10Сз+Дз+Бл вік 71 років, бонітет 1,
середній діаметр 32 сантиметрів, середня висота 22 метрів, повнота 0,8,
тип лісу В2ДС, рельєф рівнинний, експозиція ,
грунт – супісчаний, підріст , підлісок

Лісопатологічна характеристика насадження

Вид пошкодження насадження (лісова пожежа, буревій, сніголам, обледеніння, відмирання та всихання дерев, захаращеність, об'їдання шкідниками хвої/листя, наявність гусені, масовий літ метеликів, опадання хвої/листя, відлущення кори на стовбурах та інші ознаки, не характерні для нормального стану дерев)

відмирання та всихання дерев сосни звичайної, відлущення кори на стовбурах та інші ознаки, не характерні для нормального стану дерев, ознаки враження верхівковим короїдом.

Ступінь пошкодження, ураження: середнє
(поодинокі, слабке, середнє, сильне)

Вид розподілу пошкоджених дерев: груповий
(поодинокий, груповий, куртинний)

Обсяг ушкодженої деревини на 1 гектарі (окомірно) 30 куб. метрів, у тому числі сухостійної 30 куб. метрів

Ознаки погіршення стану лісових насаджень виявив:

старший майстер лісу

(посада)

(підпис)

О. І. Омельченко

(ініціали та прізвище)

19 жовтня 2021 року

лісничий

(підпис)

В.В. Сорока

(ініціали та прізвище)

19 жовтня 2021 року

Висновок інженера відділу (сектору) охорони і захисту лісу державного лісогосподарського (лісомисливського) підприємства або представника державного спеціалізованого лісозахисного підприємства щодо необхідності здійснення лісозахисних чи інших заходів з поліпшення санітарного стану лісів за результатами огляду санітарного стану лісової ділянки:

Насадження потребує санітарного рубання вибіркового

провідний інженер ОЗЛ

(посада)

(підпис)

А. О. Вітківський

(ініціали та прізвище)

«22» жовтня 2021 року

ПОВІДОМЛЕННЯ

про появу ознак погіршення санітарного стану лісових насаджень

Житомирська

(Автономна Республіка Крим, область)

ДП «Коростенське ЛМГ»

(найменування власника лісів, постійного лісокористувача)

Лісництво Бехівське Урочище «Купеч»
квартал № 60 виділ № 7 ділянка № _____ площа 7,0 гектарів

Таксаційна характеристика насадження

Склад 8Сз2Бп, вік 71 років, бонітет 1,
середній діаметр 30 сантиметрів, середня висота 23 метрів, повнота 0,8,
тип лісу В2ДС, рельєф рівнинний, експозиція _____,
грунт – супісчаний, підріст _____, підлісок _____

Лісопатологічна характеристика насадження

Вид пошкодження насадження (лісова пожежа, буревій, сніголам, обледеніння, відмирання та всихання дерев, захаращеність, об'їдання шкідниками хвої/листя, наявність гусені, масовий літ метеликів, опадання хвої/листя, відлущення кори на стовбурах та інші ознаки, не характерні для нормального стану дерев)

відмирання та всихання дерев сосни звичайної, відлущення кори на стовбурах та інші ознаки, не характерні для нормального стану дерев, ознаки враження верхієвим короїдом.

Ступінь пошкодження, ураження: _____ середнє _____
(поодинокі, слабке, середнє, сильне)

Вид розподілу пошкоджених дерев: _____ груповий _____
(поодинокі, груповий, куртинний)

Обсяг ушкодженої деревини на 1 гектарі (окомірно) 30 куб. метрів, у тому числі сухостійної 30 куб. метрів

Ознаки погіршення стану лісових насаджень виявив:

старший майстер лісу

(посада)

(підпис)

О. І. Омельченко

(ініціали та прізвище)

19 жовтня 2021 року

лісничий

(підпис)

В.В. Сорока

(ініціали та прізвище)

19 жовтня 2021 року

Висновок інженера відділу (сектору) охорони і захисту лісу державного лісогосподарського (лісомисливського) підприємства або представника державного спеціалізованого лісозахисного підприємства щодо необхідності здійснення лісозахисних чи інших заходів з поліпшення санітарного стану лісів за результатами огляду санітарного стану лісової ділянки:

Насадження потребує санітарного рубання вибіркового

провідний інженер ОЗЛ

(посада)

(підпис)

А. О. Вітківський

(ініціали та прізвище)

«22» жовтня 2021 року

ПОВІДОМЛЕННЯ про появу ознак погіршення санітарного стану лісових насаджень

Житомирська

(Автономна Республіка Крим, область)

ДП «Коростенське ЛМГ»

(найменування власника лісів, постійного лісокористувача)

Лісництво Бехівське Урочище «Купеч»
квартал № 60 виділ № 10 ділянка № _____ площа 0,7 гектарів

Таксаційна характеристика насадження

Склад 10Сз+Бп, вік 62 років, бонітет 1,
середній діаметр 28 сантиметрів, середня висота 23 метрів, повнота 0,8,
тип лісу ВЗДС, рельєф рівнинний, експозиція _____,
грунт – супісчаний, підріст _____, підлісок _____

Лісопатологічна характеристика насадження

Вид пошкодження насадження (лісова пожежа, буревій, сніголам, обледеніння, відмирання та всихання дерев, захаращеність, об'їдання шкідниками хвої/листя, наявність гусені, масовий літ метеликів, опадання хвої/листя, відлущення кори на стовбурах та інші ознаки, не характерні для нормального стану дерев)

відмирання та всихання дерев сосни звичайної, відлущення кори на стовбурах та інші ознаки, не характерні для нормального стану дерев, ознаки враження верхівковим короїдом.

Ступінь пошкодження, ураження: _____ слабке
(поодинокі, слабке, середнє, сильне)

Вид розподілу пошкоджених дерев: _____ груповий
(поодинокі, груповий, куртинний)

Обсяг ушкодженої деревини на 1 гектарі (окоірно) 20 куб. метрів, у тому числі сухостійної 20 куб. метрів

Ознаки погіршення стану лісових насаджень виявив:

старший майстер лісу

(посада)

(підпис)

О. І. Омельченко

(ініціали та прізвище)

19 жовтня 2021 року

лісничий

(підпис)

В.В. Сорока

(ініціали та прізвище)

19 жовтня 2021 року

Висновок інженера відділу (сектору) охорони і захисту лісу державного лісгосподарського (лісомисливського) підприємства або представника державного спеціалізованого лісозахисного підприємства щодо необхідності здійснення лісозахисних чи інших заходів з поліпшення санітарного стану лісів за результатами огляду санітарного стану лісової ділянки:

Насадження потребує санітарного рубання вибіркового

провідний інженер ОЗЛ

(посада)

(підпис)

А. О. Вітківський

(ініціали та прізвище)

«22» жовтня 2021 року

ПОВІДОМЛЕННЯ про появу ознак погіршення санітарного стану лісових насаджень

Житомирська

(Автономна Республіка Крим, область)

ДП «Коростенське ЛМГ»

(найменування власника лісів, постійного лісокористувача)

Лісництво Бехівське Урочище «Купеч»
квартал № 60 виділ № 13 ділянка № площа 0,6 гектарів

Таксаційна характеристика насадження

Склад 10Сз+Дз+Бп+Ос вік 66 років, бонітет 1А,
середній діаметр 32 сантиметрів, середня висота 25 метрів, повнота 0,7,
тип лісу В2ДС, рельєф рівнинний, експозиція ,
грунт – супісчаний, підріст , підлісок

Лісопатологічна характеристика насадження

Вид пошкодження насадження (лісова пожежа, буревій, сніголам, обледеніння, відмирання та всихання дерев, захаращеність, об'їдання шкідниками хвої/листя, наявність гусені, масовий літ метеликів, опадання хвої/листя, відлущення кори на стовбурах та інші ознаки, не характерні для нормального стану дерев)

відмирання та всихання дерев сосни звичайної, відлущення кори на стовбурах та інші ознаки, не характерні для нормального стану дерев, ознаки враження верхівковим короїдом.

Ступінь пошкодження, ураження: слабке
(поодинокі, слабке, середнє, сильне)

Вид розподілу пошкоджених дерев: груповий
(поодинокий, груповий, куртинний)

Обсяг ушкодженої деревини на 1 гектарі (окомірно) 10 куб. метрів, у тому числі сухостійної 10 куб. метрів

Ознаки погіршення стану лісових насаджень виявив:

старший майстер лісу

(посада)

(підпис)

О. І. Омельченко

(ініціали та прізвище)

19 жовтня 2021 року

лісничий

(підпис)

В.В. Сорока

(ініціали та прізвище)

19 жовтня 2021 року

Висновок інженера відділу (сектору) охорони і захисту лісу державного лісгосподарського (лісомисливського) підприємства або представника державного спеціалізованого лісозахисного підприємства щодо необхідності здійснення лісозахисних чи інших заходів з поліпшення санітарного стану лісів за результатами огляду санітарного стану лісової ділянки:

Насадження потребує санітарного рубання вибіркового

провідний інженер ОЗЛ

(посада)

(підпис)

А. О. Вітківський

(ініціали та прізвище)

«22» жовтня 2021 року

ПОВІДОМЛЕННЯ про появу ознак погіршення санітарного стану лісових насаджень

Житомирська

(Автономна Республіка Крим, область)

ДП «Коростенське ЛМГ»

(найменування власника лісів, постійного лісокористувача)

Лісництво Бехівське Урочище «Купеч»
квартал № 60 виділ № 19 ділянка № _____ площа 2,1 гектарів

Таксаційна характеристика насадження

Склад 8Сз2Дз, вік 71 років, бонітет 1,
середній діаметр 32 сантиметрів, середня висота 24 метрів, повнота 0,8,
тип лісу В2ДС, рельєф рівнинний, експозиція _____,
грунт – супісчаний, підріст _____, підлісок _____

Лісопатологічна характеристика насадження

Вид пошкодження насадження (лісова пожежа, буревій, сніголам, обледеніння, відмирання та всихання дерев, захаращеність, об'їдання шкідниками хвої/листя, наявність гусені, масовий літ метеликів, опадання хвої/листя, відлущення кори на стовбурах та інші ознаки, не характерні для нормального стану дерев)

відмирання та всихання дерев сосни звичайної, відлущення кори на стовбурах та інші ознаки, не характерні для нормального стану дерев, ознаки враження верхівковим короїдом, листяні – дереворуйнівні гриби.

Ступінь пошкодження, ураження: _____ середнє _____

(поодинокі, слабке, середнє, сильне)

Вид розподілу пошкоджених дерев: _____ груповий _____

(поодинокий, груповий, куртинний)

Обсяг ушкодженої деревини на 1 гектарі (окоірно) 30 куб. метрів, у тому числі сухостійної _____ 30 куб. метрів

Ознаки погіршення стану лісових насаджень виявив:

старший майстер лісу

(посада)

(підпис)

О. І. Омельченко

(ініціали та прізвище)

19 жовтня 2021 року

лісничий

(підпис)

В.В. Сорока

(ініціали та прізвище)

19 жовтня 2021 року

Висновок інженера відділу (сектору) охорони і захисту лісу державного лісгосподарського (лісомисливського) підприємства або представника державного спеціалізованого лісозахисного підприємства щодо необхідності здійснення лісозахисних чи інших заходів з поліпшення санітарного стану лісів за результатами огляду санітарного стану лісової ділянки:

Насадження потребує санітарного рубання вибіркового

провідний інженер ОЗЛ

(посада)

(підпис)

А. О. Вітківський

(ініціали та прізвище)

«22» жовтня 2021 року

ПОВІДОМЛЕННЯ про появу ознак погіршення санітарного стану лісових насаджень

Житомирська

(Автономна Республіка Крим, область)

ДП «Коростенське ЛМГ»

(найменування власника лісів, постійного лісокористувача)

Лісництво Бехівське Урочище «Купеч»
квартал № 61 виділ № 1 ділянка № _____ площа 0,7 гектарів

Таксаційна характеристика насадження

Склад 10Сз вік 81 років, бонітет 1,
середній діаметр 32 сантиметрів, середня висота 27 метрів, повнота 0,5,
тип лісу В2ДС, рельєф рівнинний, експозиція _____,
грунт – супісчаний, підріст _____, підлісок _____

Лісопатологічна характеристика насадження

Вид пошкодження насадження (лісова пожежа, буревій, сніголам, обледеніння, відмирання та всихання дерев, захаращеність, об'їдання шкідниками хвої/листя, наявність гусені, масовий літ метеликів, опадання хвої/листя, відлущення кори на стовбурах та інші ознаки, не характерні для нормального стану дерев)

відмирання та всихання дерев сосни звичайної, відлущення кори на стовбурах та інші ознаки, не характерні для нормального стану дерев, ознаки враження верхівковим короїдом.

Ступінь пошкодження, ураження: _____ слабке _____
(поодинокі, слабке, середнє, сильне)

Вид розподілу пошкоджених дерев: _____ груповий _____
(поодинокий, груповий, куртинний)

Обсяг ушкодженої деревини на 1 гектарі (окомірно) 20 куб. метрів, у тому числі сухостійної 20 куб. метрів

Ознаки погіршення стану лісових насаджень виявив:

старший майстер лісу

(посада)

(підпис)

О. І. Омельченко

(ініціали та прізвище)

19 жовтня 2021 року

лісничий

(підпис)

В.В. Сорока

(ініціали та прізвище)

19 жовтня 2021 року

Висновок інженера відділу (сектору) охорони і захисту лісу державного лісогосподарського (лісомисливського) підприємства або представника державного спеціалізованого лісозахисного підприємства щодо необхідності здійснення лісозахисних чи інших заходів з поліпшення санітарного стану лісів за результатами огляду санітарного стану лісової ділянки:

Насадження потребує санітарного рубання вибіркового

провідний інженер ОЗЛ

(посада)

(підпис)

А. О. Вітківський

(ініціали та прізвище)

«22» жовтня 2021 року

ПОВІДОМЛЕННЯ про появу ознак погіршення санітарного стану лісових насаджень

Житомирська

(Автономна Республіка Крим, область)

ДП «Коростенське ЛМГ»

(найменування власника лісів, постійного лісокористувача)

Лісництво Бехівське Урочище «Купеч»
квартал № 61 виділ № 9 ділянка № _____ площа 2,5 гектарів

Таксаційна характеристика насадження

Склад 5С3Дз1Бн1Влч, вік 61 років, бонітет 1А,
середній діаметр 28 сантиметрів, середня висота 25 метрів, повнота 0,7,
тип лісу СЗГДС, рельєф рівнинний, експозиція _____,
грунт – суглинистий, підріст _____, підлісок _____

Лісопатологічна характеристика насадження

Вид пошкодження насадження (лісова пожежа, буревій, сніголам, обледеніння, відмирання та всихання дерев, захаращеність, об'їдання шкідниками хвої/листя, наявність гусені, масовий літ метеликів, опадання хвої/листя, відлущення кори на стовбурах та інші ознаки, не характерні для нормального стану дерев)

відмирання та всихання дерев сосни звичайної, відлущення кори на стовбурах та інші ознаки, не характерні для нормального стану дерев, ознаки враження верхівковим короїдом, листяні – дереворуйнівні гриби.

Ступінь пошкодження, ураження: _____ слабке _____
(поодинокі, слабке, середнє, сильне)

Вид розподілу пошкоджених дерев: _____ груповий _____
(поодинокий, груповий, куртинний)

Обсяг ушкодженої деревини на 1 гектарі (окомірно) 10 куб. метрів, у тому числі сухостійної 10 куб. метрів

Ознаки погіршення стану лісових насаджень виявив:

старший майстер лісу

(посада)

(підпис)

О. І. Омельченко

(ініціали та прізвище)

19 жовтня 2021 року

лісничий

(підпис)

В.В. Сорока

(ініціали та прізвище)

19 жовтня 2021 року

Висновок інженера відділу (сектору) охорони і захисту лісу державного лісгосподарського (лісомисливського) підприємства або представника державного спеціалізованого лісозахисного підприємства щодо необхідності здійснення лісозахисних чи інших заходів з поліпшення санітарного стану лісів за результатами огляду санітарного стану лісової ділянки:

Насадження потребує санітарного рубання вибіркового

провідний інженер ОЗЛ

(посада)

(підпис)

А. О. Вітківський

(ініціали та прізвище)

«22» жовтня 2021 року

ПОВІДОМЛЕННЯ про появу ознак погіршення санітарного стану лісових насаджень

Житомирська

(Автономна Республіка Крим, область)

ДП «Коростенське ЛМГ»

(найменування власника лісів, постійного лісокористувача)

Лісництво Бехівське Урочище «Купеч»
квартал № 63 виділ № 4 ділянка № _____ площа 1,0 гектарів

Таксаційна характеристика насадження

Склад 6Сз2Дз2Бп вік 66 років, бонітет 1,
середній діаметр 30 сантиметрів, середня висота 24 метрів, повнота 0,8,
тип лісу В2ДС, рельєф рівнинний, експозиція _____,
грунт – супісчаний, підріст _____, підлісок _____

Лісопатологічна характеристика насадження

Вид пошкодження насадження (лісова пожежа, буревій, сніголам, обледеніння, відмирання та всихання дерев, захаращеність, об'їдання шкідниками хвої/листя, наявність гусені, масовий літ метеликів, опадання хвої/листя, відлущення кори на стовбурах та інші ознаки, не характерні для нормального стану дерев)

відмирання та всихання дерев сосни звичайної, відлущення кори на стовбурах та інші ознаки, не характерні для нормального стану дерев, ознаки враження верхівковим короїдом, листяні – дереворуйнівні гриби.

Ступінь пошкодження, ураження: _____ слабе _____
(поодинокі, слабе, середнє, сильне)

Вид розподілу пошкоджених дерев: _____ груповий _____
(поодинокі, груповий, куртинний)

Обсяг ушкодженої деревини на 1 гектарі (окомірно) 10 куб. метрів, у тому числі сухостійної 10 куб. метрів

Ознаки погіршення стану лісових насаджень виявив:

старший майстер лісу

(посада)

(підпис)

О. І. Омельченко

(ініціали та прізвище)

19 жовтня 2021 року

лісничий

(підпис)

В.В. Сорока

(ініціали та прізвище)

19 жовтня 2021 року

Висновок інженера відділу (сектору) охорони і захисту лісу державного лісгосподарського (лісомисливського) підприємства або представника державного спеціалізованого лісозахисного підприємства щодо необхідності здійснення лісозахисних чи інших заходів з поліпшення санітарного стану лісів за результатами огляду санітарного стану лісової ділянки:

Насадження потребує санітарного рубання вибіркового

провідний інженер ОЗЛ

(посада)

(підпис)

А. О. Вітківський

(ініціали та прізвище)

«22» жовтня 2021 року

ПОВІДОМЛЕННЯ про появу ознак погіршення санітарного стану лісових насаджень

Житомирська

(Автономна Республіка Крим, область)

ДП «Коростенське ЛМГ»

(найменування власника лісів, постійного лісокористувача)

Лісництво Бехівське Урочище «Купеч»
квартал № 63 виділ № 18 ділянка № _____ площа 1,4 гектарів

Таксаційна характеристика насадження

Склад 6Сз(66)4Сз(96)+Дз+Бп+Ос вік 66 років, бонітет 1А,
середній діаметр 30 сантиметрів, середня висота 25 метрів, повнота 0,75,
тип лісу СЗГДС, рельєф рівнинний, експозиція _____,
грунт – суглинистий, підріст _____, підлісок _____

Лісопатологічна характеристика насадження

Вид пошкодження насадження (лісова пожежа, буревій, сніголам, обледеніння, відмирання та всихання дерев, захаращеність, об'їдання шкідниками хвої/листя, наявність гусені, масовий літ метеликів, опадання хвої/листя, відлущення кори на стовбурах та інші ознаки, не характерні для нормального стану дерев)

відмирання та всихання дерев сосни звичайної, відлущення кори на стовбурах та інші ознаки, не характерні для нормального стану дерев, ознаки враження верхівковим короїдом.

Ступінь пошкодження, ураження: _____ слабке _____
(поодинокі, слабке, середнє, сильне)

Вид розподілу пошкоджених дерев: _____ груповий _____
(поодинокий, груповий, куртинний)

Обсяг ушкодженої деревини на 1 гектарі (окомірно) 10 куб. метрів, у тому числі сухостійної 10 куб. метрів

Ознаки погіршення стану лісових насаджень виявив:

старший майстер лісу

(посада)

(підпис)

О. І. Омельченко

(ініціали та прізвище)

19 жовтня 2021 року

лісничий

(підпис)

В.В. Сорока

(ініціали та прізвище)

19 жовтня 2021 року

Висновок інженера відділу (сектору) охорони і захисту лісу державного лісгосподарського (лісомисливського) підприємства або представника державного спеціалізованого лісозахисного підприємства щодо необхідності здійснення лісозахисних чи інших заходів з поліпшення санітарного стану лісів за результатами огляду санітарного стану лісової ділянки:

Насадження потребує санітарного рубання вибіркового

провідний інженер ОЗЛ

(посада)

(підпис)

А. О. Вітківський

(ініціали та прізвище)

«22» жовтня 2021 року

ПОВІДОМЛЕННЯ про появу ознак погіршення санітарного стану лісових насаджень

Житомирська

(Автономна Республіка Крим, область)

ДП «Коростенське ЛМГ»

(найменування власника лісів, постійного лісокористувача)

Лісництво Бехівське Урочище «Купеч»
квартал № 64 виділ № 1 ділянка № 1 площа 10,0 гектарів

Таксаційна характеристика насадження

Склад 7Сз2Дз1Влч+Ос, вік 71 років, бонітет 1,
середній діаметр 30 сантиметрів, середня висота 23 метрів, повнота 0,85,
тип лісу С2ГДС, рельєф рівнинний, експозиція _____,
грунт – суглинистий, підріст _____, підлісок _____

Лісопатологічна характеристика насадження

Вид пошкодження насадження (лісова пожежа, буревій, сніголам, обледеніння, відмирання та всихання дерев, захаращеність, об'їдання шкідниками хвої/листя, наявність гусені, масовий літ метеликів, опадання хвої/листя, відлущення кори на стовбурах та інші ознаки, не характерні для нормального стану дерев)

відмирання та всихання дерев сосни звичайної, відлущення кори на стовбурах та інші ознаки, не характерні для нормального стану дерев, ознаки враження верхівковим короїдом, листяні – дереворуйнівні гриби.

Ступінь пошкодження, ураження: _____ середнє _____
(поодинокі, слабке, середнє, сильне)

Вид розподілу пошкоджених дерев: _____ груповий _____
(поодинокий, груповий, куртинний)

Обсяг ушкодженої деревини на 1 гектарі (окомірно) 30 куб. метрів, у тому числі сухостійної 30 куб. метрів

Ознаки погіршення стану лісових насаджень виявив:

старший майстер лісу

(посада)

(підпис)

О. І. Омельченко

(ініціали та прізвище)

19 жовтня 2021 року

лісничий

(підпис)

В.В. Сорока

(ініціали та прізвище)

19 жовтня 2021 року

Висновок інженера відділу (сектору) охорони і захисту лісу державного лісгосподарського (лісомисливського) підприємства або представника державного спеціалізованого лісозахисного підприємства щодо необхідності здійснення лісозахисних чи інших заходів з поліпшення санітарного стану лісів за результатами огляду санітарного стану лісової ділянки:

Насадження потребує санітарного рубання вибіркового

провідний інженер ОЗЛ

(посада)

(підпис)

А. О. Вітківський

(ініціали та прізвище)

«22» жовтня 2021 року

ПОВІДОМЛЕННЯ про появу ознак погіршення санітарного стану лісових насаджень

Житомирська

(Автономна Республіка Крим, область)

ДП «Коростенське ЛМГ»

(найменування власника лісів, постійного лісокористувача)

Лісництво Бехівське Урочище «Купеч»
квартал № 64 виділ № 1 ділянка № 2 площа 9,4 гектарів

Таксаційна характеристика насадження

Склад 7Сз2Дз1Влч+Ос, вік 71 років, бонітет 1,
середній діаметр 30 сантиметрів, середня висота 23 метрів, повнота 0,85,
тип лісу С2ГДС, рельєф рівнинний, експозиція,
грунт – суглинистий, підріст, підлісок

Лісопатологічна характеристика насадження

Вид пошкодження насадження (лісова пожежа, буревій, сніголам, обледеніння, відмирання та всихання дерев, захаращеність, об'їдання шкідниками хвої/листя, наявність гусені, масовий літ метеликів, опадання хвої/листя, відлущення кори на стовбурах та інші ознаки, не характерні для нормального стану дерев)

відмирання та всихання дерев сосни звичайної, відлущення кори на стовбурах та інші ознаки, не характерні для нормального стану дерев, ознаки враження верхівковим короїдом, листяні – дереворуйнівні гриби.

Ступінь пошкодження, ураження: середнє
(поодинокі, слабке, середнє, сильне)


Вид розподілу пошкоджених дерев: груповий
(поодинокий, груповий, куртинний)

Обсяг ушкодженої деревини на 1 гектарі (окомірно) 30 куб. метрів, у тому числі сухостійної 30 куб. метрів

Ознаки погіршення стану лісових насаджень виявив:

старший майстер лісу

(посада)



(підпис)

О. І. Омельченко

(ініціали та прізвище)

19 жовтня 2021 року

лісничий



(підпис)

В.В. Сорока

(ініціали та прізвище)


19 жовтня 2021 року

Висновок інженера відділу (сектору) охорони і захисту лісу державного лісгосподарського (лісомисливського) підприємства або представника державного спеціалізованого лісозахисного підприємства щодо необхідності здійснення лісозахисних чи інших заходів з поліпшення санітарного стану лісів за результатами огляду санітарного стану лісової ділянки:

Насадження потребує санітарного рубання вибіркового

провідний інженер ОЗЛ

(посада)



(підпис)

А. О. Вітківський

(ініціали та прізвище)

«22» жовтня 2021 року

ПОВІДОМЛЕННЯ про появу ознак погіршення санітарного стану лісових насаджень

Житомирська

(Автономна Республіка Крим, область)

ДП «Коростенське ЛМГ»

(найменування власника лісів, постійного лісокористувача)

Лісництво Бехівське Урочище «Купеч»
квартал № 64 виділ № 3 ділянка № _____ площа 1,3 гектарів

Таксаційна характеристика насадження

Склад 5С33Дз1Влч1Гз+Ос, вік 71 років, бонітет 1,
середній діаметр 30 сантиметрів, середня висота 25 метрів, повнота 0,8,
тип лісу СЗГДС, рельєф рівнинний, експозиція _____,
грунт – суглинистий, підріст _____, підлісок _____

Лісопатологічна характеристика насадження

Вид пошкодження насадження (лісова пожежа, буревій, сніголам, обледеніння, відмирання та всихання дерев, захаращеність, об'їдання шкідниками хвої/листя, наявність гусені, масовий літ метеликів, опадання хвої/листя, відлущення кори на стовбурах та інші ознаки, не характерні для нормального стану дерев)

відмирання та всихання дерев сосни звичайної, відлущення кори на стовбурах та інші ознаки, не характерні для нормального стану дерев, ознаки враження верхівковим короїдом.

Ступінь пошкодження, ураження: _____ середнє _____
(поодинокі, слабке, середнє, сильне)

Вид розподілу пошкоджених дерев: _____ груповий _____
(поодинокі, груповий, куртинний)

Обсяг ушкодженої деревини на 1 гектарі (окомірно) 30 куб. метрів, у тому числі сухостійної 30 куб. метрів

Ознаки погіршення стану лісових насаджень виявив:

старший майстер лісу

(посада)

(підпис)

О. І. Омельченко

(ініціали та прізвище)

19 жовтня 2021 року

лісничий

(підпис)

В.В. Сорока

(ініціали та прізвище)

19 жовтня 2021 року

Висновок інженера відділу (сектору) охорони і захисту лісу державного лісгосподарського (лісомисливського) підприємства або представника державного спеціалізованого лісозахисного підприємства щодо необхідності здійснення лісозахисних чи інших заходів з поліпшення санітарного стану лісів за результатами огляду санітарного стану лісової ділянки:

Насадження потребує санітарного рубання вибіркового

провідний інженер ОЗЛ

(посада)

(підпис)

А. О. Вітківський

(ініціали та прізвище)

«22» жовтня 2021 року

ПОВІДОМЛЕННЯ про появу ознак погіршення санітарного стану лісових насаджень

Житомирська

(Автономна Республіка Крим, область)

ДП «Коростенське ЛМГ»

(найменування власника лісів, постійного лісокористувача)

Лісництво Бехівське Урочище «Купеч»
квартал № 64 виділ № 4 ділянка № _____ площа 0,8 гектарів

Таксаційна характеристика насадження

Склад 6Сз2Дз2Ос+Бп вік 71 років, бонітет 1А,
середній діаметр 30 сантиметрів, середня висота 27 метрів, повнота 0,7,
тип лісу С2ГДС, рельєф рівнинний, експозиція _____,
грунт – суглинистий, підріст _____, підлісок _____

Лісопатологічна характеристика насадження

Вид пошкодження насадження (лісова пожежа, буревій, сніголам, обледеніння, відмирання та всихання дерев, захаращеність, об'їдання шкідниками хвої/листя, наявність гусені, масовий літ метеликів, опадання хвої/листя, відлущення кори на стовбурах та інші ознаки, не характерні для нормального стану дерев)

відмирання та всихання дерев сосни звичайної, відлущення кори на стовбурах та інші ознаки, не характерні для нормального стану дерев, ознаки враження верхівковим короїдом.

Ступінь пошкодження, ураження: _____ слабке _____
(поодинокі, слабке, середнє, сильне)

Вид розподілу пошкоджених дерев: _____ груповий _____
(поодинокий, груповий, куртинний)

Обсяг ушкодженої деревини на 1 гектарі (окомірно) 10 куб. метрів, у тому числі сухостійної 10 куб. метрів

Ознаки погіршення стану лісових насаджень виявив:

старший майстер лісу

(посада)

(підпис)

О. І. Омельченко

(ініціали та прізвище)

19 жовтня 2021 року

лісничий

(підпис)

В.В. Сорока

(ініціали та прізвище)

19 жовтня 2021 року

Висновок інженера відділу (сектору) охорони і захисту лісу державного лісгосподарського (лісомисливського) підприємства або представника державного спеціалізованого лісозахисного підприємства щодо необхідності здійснення лісозахисних чи інших заходів з поліпшення санітарного стану лісів за результатами огляду санітарного стану лісової ділянки:

Насадження потребує санітарного рубання вибіркового

провідний інженер ОЗЛ

(посада)

(підпис)

А. О. Вітківський

(ініціали та прізвище)

«22» жовтня 2021 року

ПОВІДОМЛЕННЯ про появу ознак погіршення санітарного стану лісових насаджень

Житомирська

(Автономна Республіка Крим, область)

ДП «Коростенське ЛМГ»

(найменування власника лісів, постійного лісокористувача)

Лісництво Бехівське Урочище «Купеч»
квартал № 64 виділ № 8 ділянка № _____ площа 3,0 гектарів

Таксаційна характеристика насадження

Склад 3Сз2Дз3Влч2Ос, вік 66 років, бонітет 1А,
середній діаметр 30 сантиметрів, середня висота 26 метрів, повнота 0,7,
тип лісу СЗГДС, рельєф рівнинний, експозиція _____,
грунт – суглинистий, підріст _____, підлісок _____

Лісопатологічна характеристика насадження

Вид пошкодження насадження (лісова пожежа, буревій, сніголам, обледеніння, відмирання та всихання дерев, захаращеність, об'їдання шкідниками хвої/листя, наявність гусені, масовий літ метеликів, опадання хвої/листя, відлущення кори на стовбурах та інші ознаки, не характерні для нормального стану дерев)

відмирання та всихання дерев сосни звичайної, відлущення кори на стовбурах та інші ознаки, не характерні для нормального стану дерев, ознаки враження верхівковим короїдом, листяні – дереворуйнівні гриби.

Ступінь пошкодження, ураження: _____ слабе
(поодинокі, слабе, середнє, сильне)

Вид розподілу пошкоджених дерев: _____ груповий
(поодинокий, груповий, куртинний)

Обсяг ушкодженої деревини на 1 гектарі (окомірно) 10 куб. метрів, у тому числі сухостійної 10 куб. метрів

Ознаки погіршення стану лісових насаджень виявляє:

старший майстер лісу

(посада)

(підпис)

О. І. Омельченко

(ініціали та прізвище)

19 жовтня 2021 року

лісничий

(підпис)

В.В. Сорока

(ініціали та прізвище)

19 жовтня 2021 року

Висновок інженера відділу (сектору) охорони і захисту лісу державного лісгосподарського (лісомисливського) підприємства або представника державного спеціалізованого лісозахисного підприємства щодо необхідності здійснення лісозахисних чи інших заходів з поліпшення санітарного стану лісів за результатами огляду санітарного стану лісової ділянки:

Насадження потребує санітарного рубання вибіркового

провідний інженер ОЗЛ

(посада)

(підпис)

А. О. Вітківський

(ініціали та прізвище)

«22» жовтня 2021 року

ПОВІДОМЛЕННЯ про появу ознак погіршення санітарного стану лісових насаджень

Житомирська

(Автономна Республіка Крим, область)

ДП «Коростенське ЛМГ»

(найменування власника лісів, постійного лісокористувача)

Лісництво Бехівське Урочище «Купеч»
квартал № 67 виділ № 24 ділянка № _____ площа 0,8 гектарів

Таксаційна характеристика насадження

Склад 10Сз вік 81 років, бонітет 1,
середній діаметр 30 сантиметрів, середня висота 26 метрів, повнота 0,7,
тип лісу В2ДС, рельєф рівнинний, експозиція _____,
грунт – супісчаний, підріст _____, підлісок _____

Лісопатологічна характеристика насадження

Вид пошкодження насадження (лісова пожежа, буревій, сніголам, обледеніння, відмирання та всихання дерев, захаращеність, об'їдання шкідниками хвої/листя, наявність гусені, масовий літ метеликів, опадання хвої/листя, відлущення кори на стовбурах та інші ознаки, не характерні для нормального стану дерев)

відмирання та всихання дерев сосни звичайної, відлущення кори на стовбурах та інші ознаки, не характерні для нормального стану дерев, ознаки враження верхівковим короїдом.

Ступінь пошкодження, ураження: _____ слабке _____
(поодинокі, слабке, середнє, сильне)

Вид розподілу пошкоджених дерев: _____ груповий _____
(поодинокий, груповий, куртинний)

Обсяг ушкодженої деревини на 1 гектарі (окомірно) 20 куб. метрів, у тому числі сухостійної 20 куб. метрів

Ознаки погіршення стану лісових насаджень виявлені.

старший майстер лісу

(посада)

(підпис)

О. І. Омельченко

(ініціали та прізвище)

19 жовтня 2021 року

лісничий

(підпис)

В.В. Сорока

(ініціали та прізвище)

19 жовтня 2021 року

Висновок інженера відділу (сектору) охорони і захисту лісу державного лісгосподарського (лісомисливського) підприємства або представника державного спеціалізованого лісозахисного підприємства щодо необхідності здійснення лісозахисних чи інших заходів з поліпшення санітарного стану лісів за результатами огляду санітарного стану лісової ділянки:

Насадження потребує санітарного рубання вибіркового

провідний інженер ОЗЛ

(посада)

(підпис)

А. О. Вітківський

(ініціали та прізвище)

«22» жовтня 2021 року

ПОВІДОМЛЕННЯ про появу ознак погіршення санітарного стану лісових насаджень

Житомирська

(Автономна Республіка Крим, область)

ДП «Коростенське ЛМГ»

(найменування власника лісів, постійного лісокористувача)

Лісництво Бехівське Урочище «Субіне»
квартал № 70 виділ № 28 ділянка № площа 1,9 гектарів

Таксаційна характеристика насадження

Склад 7Сз3Дз+Брс вік 71 років, бонітет 1,
середній діаметр 30 сантиметрів, середня висота 25 метрів, повнота 0,7,
тип лісу СЗГДС, рельєф рівнинний, експозиція ,
грунт – суглинистий, підріст , підлісок

Лісопатологічна характеристика насадження

Вид пошкодження насадження (лісова пожежа, буревій, сніголам, обледеніння, відмирання та всихання дерев, захаращеність, об'їдання шкідниками хвої/листя, наявність гусені, масовий літ метеликів, опадання хвої/листя, відлущення кори на стовбурах та інші ознаки, не характерні для нормального стану дерев)

відмирання та всихання дерев сосни звичайної, відлущення кори на стовбурах та інші ознаки, не характерні для нормального стану дерев, ознаки враження верхівковим короїдом.

Ступінь пошкодження, ураження: слабке
(поодинокі, слабке, середнє, сильне)

Вид розподілу пошкоджених дерев: груповий
(поодинокий, груповий, куртинний)

Обсяг ушкодженої деревини на 1 гектарі (окомірно) 20 куб. метрів, у тому числі сухостійної 20 куб. метрів

Ознаки погіршення стану лісових насаджень виявив:

старший майстер лісу

(посада)

(підпис)

О. І. Омельченко

(ініціали та прізвище)

20 жовтня 2021 року

лісничий

(підпис)

В.В. Сорока

(ініціали та прізвище)

20 жовтня 2021 року

Висновок інженера відділу (сектору) охорони і захисту лісу державного лісгосподарського (лісомисливського) підприємства або представника державного спеціалізованого лісозахисного підприємства щодо необхідності здійснення лісозахисних чи інших заходів з поліпшення санітарного стану лісів за результатами огляду санітарного стану лісової ділянки:

Насадження потребує санітарного рубання вибіркового

провідний інженер ОЗЛ

(посада)

(підпис)

А. О. Вітківський

(ініціали та прізвище)

«25» жовтня 2021 року

ПОВІДОМЛЕННЯ про появу ознак погіршення санітарного стану лісових насаджень

Житомирська

(Автономна Республіка Крим, область)

ДП «Коростенське ЛМГ»

(найменування власника лісів, постійного лісокористувача)

Лісництво Бехівське Урочище «Субіне»
квартал № 70 виділ № 31 ділянка № _____ площа 2,2 гектарів

Таксаційна характеристика насадження

Склад 7Сз1Дз2Гз+Бп, вік 63 років, бонітет 1А,
середній діаметр 32 сантиметрів, середня висота 26 метрів, повнота 0,8,
тип лісу С2ГДС, рельєф рівнинний, експозиція _____,
грунт – суглинистий, підріст _____, підлісок _____

Лісопатологічна характеристика насадження

Вид пошкодження насадження (лісова пожежа, буревій, сніголам, обледеніння, відмирання та всихання дерев, захаращеність, об'їдання шкідниками хвої/листя, наявність гусені, масовий літ метеликів, опадання хвої/листя, відлущення кори на стовбурах та інші ознаки, не характерні для нормального стану дерев)

відмирання та всихання дерев сосни звичайної, відлущення кори на стовбурах та інші ознаки, не характерні для нормального стану дерев, ознаки враження верхівковим короїдом.

Ступінь пошкодження, ураження: _____ слабке _____
(поодинокі, слабке, середнє, сильне)

Вид розподілу пошкоджених дерев: _____ груповий _____
(поодинокі, груповий, куртинний)

Обсяг ушкодженої деревини на 1 гектарі (окомірно) 10 куб. метрів, у тому числі сухостійної 10 куб. метрів

Ознаки погіршення стану лісових насаджень виявив:

старший майстер лісу

(посада)

(підпис)

О. І. Омельченко

(ініціали та прізвище)

20 жовтня 2021 року

лісничий

(підпис)

В.В. Сорока

(ініціали та прізвище)

20 жовтня 2021 року

Висновок інженера відділу (сектору) охорони і захисту лісу державного лісгосподарського (лісомисливського) підприємства або представника державного спеціалізованого лісозахисного підприємства щодо необхідності здійснення лісозахисних чи інших заходів з поліпшення санітарного стану лісів за результатами огляду санітарного стану лісової ділянки:

Насадження потребує санітарного рубання вибіркового

провідний інженер ОЗЛ

(посада)

(підпис)

А. О. Вітківський

(ініціали та прізвище)

«25» жовтня 2021 року

ПОВІДОМЛЕННЯ про появу ознак погіршення санітарного стану лісових насаджень

Житомирська

(Автономна Республіка Крим, область)

ДП «Коростенське ЛМГ»

(найменування власника лісів, постійного лісокористувача)

Лісництво Бехівське Урочище «Субіне»
квартал № 71 виділ № 6 ділянка № _____ площа 0,7 гектарів

Таксаційна характеристика насадження

Склад 10Сз вік 66 років, бонітет 1,
середній діаметр 28 сантиметрів, середня висота 23 метрів, повнота 0,8,
тип лісу В2ДС, рельєф рівнинний, експозиція _____,
грунт – супісчаний, підріст _____, підлісок _____

Лісопатологічна характеристика насадження

Вид пошкодження насадження (лісова пожежа, буревій, сніголам, обледеніння, відмирання та всихання дерев, захаращеність, об'їдання шкідниками хвої/листя, наявність гусені, масовий літ метеликів, опадання хвої/листя, відлучення кори на стовбурах та інші ознаки, не характерні для нормального стану дерев)

відмирання та всихання дерев сосни звичайної, відлучення кори на стовбурах та інші ознаки, не характерні для нормального стану дерев, ознаки враження верхівковим короїдом.

Ступінь пошкодження, ураження: _____ слабке _____
(поодинокі, слабке, середнє, сильне)

Вид розподілу пошкоджених дерев: _____ груповий _____
(поодинокі, груповий, куртинний)

Обсяг ушкодженої деревини на 1 гектарі (окомірно) 10 куб. метрів, у тому числі сухостійної 10 куб. метрів

Ознаки погіршення стану лісових насаджень виявив:

старший майстер лісу

(посада)

(підпис)

О. І. Омельченко

(ініціали та прізвище)

20 жовтня 2021 року

лісничий

(підпис)

В.В. Сорока

(ініціали та прізвище)

20 жовтня 2021 року

Висновок інженера відділу (сектору) охорони і захисту лісу державного лісгосподарського (лісомисливського) підприємства або представника державного спеціалізованого лісозахисного підприємства щодо необхідності здійснення лісозахисних чи інших заходів з поліпшення санітарного стану лісів за результатами огляду санітарного стану лісової ділянки:

Насадження потребує санітарного рубання вибіркового

провідний інженер ОЗЛ

(посада)

(підпис)

А. О. Вітківський

(ініціали та прізвище)

«25» жовтня 2021 року

ПОВІДОМЛЕННЯ про появу ознак погіршення санітарного стану лісових насаджень

Житомирська

(Автономна Республіка Крим, область)

ДП «Коростенське ЛМГ»

(найменування власника лісів, постійного лісокористувача)

Лісництво Бехівське Урочище «Субіне»
квартал № 73 виділ № 1 ділянка № _____ площа 11,8 гектарів

Таксаційна характеристика насадження

Склад 6Сз2Дз1Бн1Ос, вік 71 років, бонітет 1,
середній діаметр 30 сантиметрів, середня висота 24 метрів, повнота 0,7,
тип лісу ВЗДС, рельєф рівнинний, експозиція _____,
грунт – супісчаний, підріст _____, підлісок _____

Лісопатологічна характеристика насадження

Вид пошкодження насадження (лісова пожежа, буревій, сніголам, обледеніння, відмирання та всихання дерев, захаращеність, об'їдання шкідниками хвої/листя, наявність гусені, масовий літ метеликів, опадання хвої/листя, відлущення кори на стовбурах та інші ознаки, не характерні для нормального стану дерев)

відмирання та всихання дерев сосни звичайної, відлущення кори на стовбурах та інші ознаки, не характерні для нормального стану дерев, ознаки враження верхівковим короїдом.

Ступінь пошкодження, ураження: _____ слабе _____
(поодинокі, слабе, середнє, сильне)

Вид розподілу пошкоджених дерев: _____ груповий _____
(поодинокі, груповий, куртинний)

Обсяг ушкодженої деревини на 1 гектарі (окомірно) 10 куб. метрів, у тому числі сухостійної 10 куб. метрів

Ознаки погіршення стану лісових насаджень виявив:

старший майстер лісу

(посада)

(підпис)

О. І. Омельченко

(ініціали та прізвище)

20 жовтня 2021 року

лісничий

(підпис)

В.В. Сорока

(ініціали та прізвище)

20 жовтня 2021 року

Висновок інженера відділу (сектору) охорони і захисту лісу державного лісгосподарського (лісомисливського) підприємства або представника державного спеціалізованого лісозахисного підприємства щодо необхідності здійснення лісозахисних чи інших заходів з поліпшення санітарного стану лісів за результатами огляду санітарного стану лісової ділянки:

Насадження потребує санітарного рубання вибіркового

провідний інженер ОЗЛ

(посада)

(підпис)

А. О. Вітківський

(ініціали та прізвище)

«25» жовтня 2021 року

ПОВІДОМЛЕННЯ про появу ознак погіршення санітарного стану лісових насаджень

Житомирська

(Автономна Республіка Крим, область)

ДП «Коростенське ЛМГ»

(найменування власника лісів, постійного лісокористувача)

Лісництво Бехівське Урочище «Субіне»
квартал № 73 виділ № 12 ділянка № _____ площа 0,6 гектарів

Таксаційна характеристика насадження

Склад 8С31Д31Бп, вік 101 років, бонітет 1,
середній діаметр 40 сантиметрів, середня висота 28 метрів, повнота 0,5,
тип лісу ВЗДС, рельєф рівнинний, експозиція _____,
грунт – супісчаний, підріст _____, підлісок _____

Лісопатологічна характеристика насадження

Вид пошкодження насадження (лісова пожежа, буревій, сніголам, обледеніння, відмирання та всихання дерев, захаращеність, об'їдання шкідниками хвої/листя, наявність гусені, масовий літ метеликів, опадання хвої/листя, відлущення кори на стовбурах та інші ознаки, не характерні для нормального стану дерев)

відмирання та всихання дерев сосни звичайної, відлущення кори на стовбурах та інші ознаки, не характерні для нормального стану дерев, ознаки враження верхівковим короїдом.

Ступінь пошкодження, ураження: _____ слабке _____
(поодинокі, слабке, середнє, сильне)

Вид розподілу пошкоджених дерев: _____ груповий _____
(поодинокий, груповий, куртинний)

Обсяг ушкодженої деревини на 1 гектарі (окомірно) 10 куб. метрів, у тому числі сухостійної 10 куб. метрів

Ознаки погіршення стану лісових насаджень виявив:

старший майстер лісу

(посада)

(підпис)

О. І. Омельченко

(ініціали та прізвище)

20 жовтня 2021 року

лісничий

(підпис)

В.В. Сорока

(ініціали та прізвище)

20 жовтня 2021 року

Висновок інженера відділу (сектору) охорони і захисту лісу державного лісгосподарського (лісомисливського) підприємства або представника державного спеціалізованого лісозахисного підприємства щодо необхідності здійснення лісозахисних чи інших заходів з поліпшення санітарного стану лісів за результатами огляду санітарного стану лісової ділянки:

Насадження потребує санітарного рубання вибіркового

провідний інженер ОЗЛ

(посада)

(підпис)

А. О. Вітківський

(ініціали та прізвище)

«25» жовтня 2021 року

ПОВІДОМЛЕННЯ про появу ознак погіршення санітарного стану лісових насаджень

Житомирська

(Автономна Республіка Крим, область)

ДП «Коростенське ЛМГ»

(найменування власника лісів, постійного лісокористувача)

Лісництво Бехівське Урочище «Субіне»
квартал № 73 виділ № 26 ділянка № _____ площа 0,7 гектарів

Таксаційна характеристика насадження

Склад 5Сз3Бп2Ос вік 81 років, бонітет 1,
середній діаметр 36 сантиметрів, середня висота 27 метрів, повнота 0,7,
тип лісу С2ГДС, рельєф рівнинний, експозиція _____,
грунт – суглинистий, підріст _____, підлісок _____

Лісопатологічна характеристика насадження

Вид пошкодження насадження (лісова пожежа, буревій, сніголам, обледеніння, відмирання та всихання дерев, захаращеність, об'їдання шкідниками хвої/листя, наявність гусені, масовий літ метеликів, опадання хвої/листя, відлущення кори на стовбурах та інші ознаки, не характерні для нормального стану дерев)

відмирання та всихання дерев сосни звичайної, відлущення кори на стовбурах та інші ознаки, не характерні для нормального стану дерев, ознаки враження верхівковим короїдом, листяні – дереворуйнівні гриби.

Ступінь пошкодження, ураження: _____ слабе _____
(поодинокі, слабе, середнє, сильне)

Вид розподілу пошкоджених дерев: _____ груповий _____
(поодинокий, груповий, куртинний)

Обсяг ушкодженої деревини на 1 гектарі (окомірно) 10 куб. метрів, у тому числі сухостійної 10 куб. метрів

Ознаки погіршення стану лісових насаджень виявив:

старший майстер лісу

(посада)

(підпис)

О. І. Омельченко

(ініціали та прізвище)

20 жовтня 2021 року

лісничий

(підпис)

В.В. Сорока

(ініціали та прізвище)

20 жовтня 2021 року

Висновок інженера відділу (сектору) охорони і захисту лісу державного лісгосподарського (лісомисливського) підприємства або представника державного спеціалізованого лісозахисного підприємства щодо необхідності здійснення лісозахисних чи інших заходів з поліпшення санітарного стану лісів за результатами огляду санітарного стану лісової ділянки:

Насадження потребує санітарного рубання вибіркового

провідний інженер ОЗЛ

(посада)

(підпис)

А. О. Вітківський

(ініціали та прізвище)

«25» жовтня 2021 року

ПОВІДОМЛЕННЯ про появу ознак погіршення санітарного стану лісових насаджень

Житомирська

(Автономна Республіка Крим, область)

ДП «Коростенське ЛМГ»

(найменування власника лісів, постійного лісокористувача)

Лісництво Бехівське Урочище «Субіне»
квартал № 74 виділ № 19 ділянка № площа 4,2 гектарів

Таксаційна характеристика насадження

Склад 10Сз, вік 71 років, бонітет 1А,
середній діаметр 36 сантиметрів, середня висота 28 метрів, повнота 0,6,
тип лісу СЗГДС, рельєф рівнинний, експозиція ,
грунт – суглинистий, підріст , підлісок

Лісопатологічна характеристика насадження

Вид пошкодження насадження (лісова пожежа, буревій, сніголам, обледеніння, відмирання та всихання дерев, захаращеність, об'їдання шкідниками хвої/листя, наявність гусені, масовий літ метеликів, опадання хвої/листя, відлущення кори на стовбурах та інші ознаки, не характерні для нормального стану дерев)

відмирання та всихання дерев сосни звичайної, відлущення кори на стовбурах та інші ознаки, не характерні для нормального стану дерев, ознаки враження верхівковим короїдом.

Ступінь пошкодження, ураження: слабке
(поодинокі, слабке, середнє, сильне)

Вид розподілу пошкоджених дерев: груповий
(поодинокі, груповий, куртинний)

Обсяг ушкодженої деревини на 1 гектарі (окоірно) 10 куб. метрів, у тому числі сухостійної 10 куб. метрів

Ознаки погіршення стану лісових насаджень виявив:

старший майстер лісу

(посада)

(підпис)

О. І. Омельченко

(ініціали та прізвище)

20 жовтня 2021 року

лісничий

(підпис)

В.В. Сорока

(ініціали та прізвище)

20 жовтня 2021 року

Висновок інженера відділу (сектору) охорони і захисту лісу державного лісгосподарського (лісомисливського) підприємства або представника державного спеціалізованого лісозахисного підприємства щодо необхідності здійснення лісозахисних чи інших заходів з поліпшення санітарного стану лісів за результатами огляду санітарного стану лісової ділянки:

Насадження потребує санітарного рубання вибіркового

провідний інженер ОЗЛ

(посада)

(підпис)

А. О. Вітківський

(ініціали та прізвище)

«25» жовтня 2021 року

ПОВІДОМЛЕННЯ про появу ознак погіршення санітарного стану лісових насаджень

Житомирська

(Автономна Республіка Крим, область)

ДП «Коростенське ЛМГ»

(найменування власника лісів, постійного лісокористувача)

Лісництво Бехівське Урочище «Субіне»
квартал № 74 виділ № 22 ділянка № _____ площа 2,0 гектарів

Таксаційна характеристика насаджень

Склад 10Сз+Дз, вік 81 років, бонітет 1А,
середній діаметр 36 сантиметрів, середня висота 28 метрів, повнота 0,6,
тип лісу СЗГДС, рельєф рівнинний, експозиція _____,
грунт – суглинистий, підріст _____, підлісок _____

Лісопатологічна характеристика насаджень

Вид пошкодження насаджень (лісова пожежа, буревій, сніголам, обледеніння, відмирання та всихання дерев, захаращеність, об'їдання шкідниками хвої/листя, наявність гусені, масовий літ метеликів, опадання хвої/листя, відлущення кори на стовбурах та інші ознаки, не характерні для нормального стану дерев)

відмирання та всихання дерев сосни звичайної, відлущення кори на стовбурах та інші ознаки, не характерні для нормального стану дерев, ознаки враження верхівковим короїдом.

Ступінь пошкодження, ураження: _____ слабе
(поодинокі, слабе, середнє, сильне)

Вид розподілу пошкоджених дерев: _____ груповий
(поодинокий, груповий, куртинний)

Обсяг ушкодженої деревини на 1 гектарі (окомірно) 10 куб. метрів, у тому числі сухостійної 10 куб. метрів

Ознаки погіршення стану лісових насаджень виявив:

старший майстер лісу

(посада)

(підпис)

О. І. Омельченко

(ініціали та прізвище)

20 жовтня 2021 року

лісничий

(підпис)

В.В. Сорока

(ініціали та прізвище)

20 жовтня 2021 року

Висновок інженера відділу (сектору) охорони і захисту лісу державного лісгосподарського (лісомисливського) підприємства або представника державного спеціалізованого лісозахисного підприємства щодо необхідності здійснення лісозахисних чи інших заходів з поліпшення санітарного стану лісів за результатами огляду санітарного стану лісової ділянки.

Насадження потребує санітарного рубання вибіркового

провідний інженер ОЗЛ

(посада)

(підпис)

А. О. Вітківський

(ініціали та прізвище)

«25» жовтня 2021 року

ПОВІДОМЛЕННЯ про появу ознак погіршення санітарного стану лісових насаджень

Житомирська

(Автономна Республіка Крим, область)

ДП «Коростенське ЛМГ»

(найменування власника лісів, постійного лісокористувача)

Лісництво Бехівське Урочище «Субіне»
квартал № 74 виділ № 23 ділянка № _____ площа 0,3 гектарів

Таксаційна характеристика насадження

Склад 7Сз2Дз1Бп, вік 61 років, бонітет 1А,
середній діаметр 30 сантиметрів, середня висота 23 метрів, повнота 0,7,
тип лісу ВЗДС, рельєф рівнинний, експозиція _____,
грунт – супісчаний, підріст _____, підлісок _____

Лісопатологічна характеристика насадження

Вид пошкодження насадження (лісова пожежа, буревій, сніголам, обледеніння, відмирання та всихання дерев, захаращеність, об'їдання шкідниками хвої/листя, наявність гусені, масовий літ метеликів, опадання хвої/листя, відлущення кори на стовбурах та інші ознаки, не характерні для нормального стану дерев)

відмирання та всихання дерев сосни звичайної, відлущення кори на стовбурах та інші ознаки, не характерні для нормального стану дерев, ознаки враження верхівковим короїдом.

Ступінь пошкодження, ураження: _____ слабке _____
(поодинокі, слабке, середнє, сильне)

Вид розподілу пошкоджених дерев: _____ груповий _____
(поодинокий, груповий, куртинний)

Обсяг ушкодженої деревини на 1 гектарі (окомірно) 10 куб. метрів, у тому числі сухостійної 10 куб. метрів

Ознаки погіршення стану лісових насаджень виявив:

старший майстер лісу

(посада)

(підпис)

О. І. Омельченко

(ініціали та прізвище)

20 жовтня 2021 року

лісничий

(підпис)

В.В. Сорока

(ініціали та прізвище)

20 жовтня 2021 року

Висновок інженера відділу (сектору) охорони і захисту лісу державного лісгосподарського (лісомисливського) підприємства або представника державного спеціалізованого лісозахисного підприємства щодо необхідності здійснення лісозахисних чи інших заходів з поліпшення санітарного стану лісів за результатами огляду санітарного стану лісової ділянки:

Насадження потребує санітарного рубання вибіркового

провідний інженер ОЗЛ

(посада)

(підпис)

А. О. Вітківський

(ініціали та прізвище)

«25» жовтня 2021 року

ПОВІДОМЛЕННЯ про появу ознак погіршення санітарного стану лісових насаджень

Житомирська

(Автономна Республіка Крим, область)

ДП «Коростенське ЛМГ»

(найменування власника лісів, постійного лісокористувача)

Лісництво Бехівське Урочище «Крушники»
квартал № 77 виділ № 3 ділянка № _____ площа 5,9 гектарів

Таксаційна характеристика насадження

Склад 8Сз(60)2Сз(50)+Бп вік 60 років, бонітет 1А,
середній діаметр 28 сантиметрів, середня висота 25 метрів, повнота 0,7,
тип лісу В2ДС, рельєф рівнинний, експозиція _____,
грунт – супісчаний, підріст _____, підлісок _____

Лісопатологічна характеристика насадження

Вид пошкодження насадження (лісова пожежа, буревій, сніголам, обледеніння, відмирання та всихання дерев, захаращеність, об'їдання шкідниками хвої/листя, наявність гусені, масовий літ метеликів, опадання хвої/листя, відлущення кори на стовбурах та інші ознаки, не характерні для нормального стану дерев)

відмирання та всихання дерев сосни звичайної, відлущення кори на стовбурах та інші ознаки, не характерні для нормального стану дерев, ознаки враження верхівковим короїдом.

Ступінь пошкодження, ураження: _____ слабе
(поодинокі, слабе, середнє, сильне)

Вид розподілу пошкоджених дерев: _____ груповий _____
(поодинокі, груповий, куртинний)

Обсяг ушкодженої деревини на 1 гектарі (окомірно) 10 куб. метрів, у тому числі сухостійної 10 куб. метрів

Ознаки погіршення стану лісових насаджень виявив:

старший майстер лісу

(посада)

(підпис)

О. І. Омельченко

(ініціали та прізвище)

20 жовтня 2021 року

лісничий

(підпис)

В.В. Сорока

(ініціали та прізвище)

20 жовтня 2021 року

Висновок інженера відділу (сектору) охорони і захисту лісу державного лісгосподарського (лісомисливського) підприємства або представника державного спеціалізованого лісозахисного підприємства щодо необхідності здійснення лісозахисних чи інших заходів з поліпшення санітарного стану лісів за результатами огляду санітарного стану лісової ділянки:

Насадження потребує санітарного рубання вибіркового

провідний інженер ОЗЛ

(посада)

(підпис)

А. О. Вітківський

(ініціали та прізвище)

«25» жовтня 2021 року

ПОВІДОМЛЕННЯ про появу ознак погіршення санітарного стану лісових насаджень

Житомирська

(Автономна Республіка Крим, область)

ДП «Коростенське ЛМГ»

(найменування власника лісів, постійного лісокористувача)

Лісництво Бехівське Урочище «Крушиники»
квартал № 77 виділ № 12 ділянка № площа 3,0 гектарів

Таксаційна характеристика насадження

Склад 6Сз(81)3Сз(71)1Бп+Дз, вік 81 років, бонітет 1,
середній діаметр 36 сантиметрів, середня висота 25 метрів, повнота 0,85,
тип лісу ВЗДС, рельєф рівнинний, експозиція ,
грунт – супісчаний, підріст , підлісок

Лісопатологічна характеристика насадження

Вид пошкодження насадження (лісова пожежа, буревій, сніголам, обледеніння, відмирання та всихання дерев, захаращеність, об'їдання шкідниками хвої/листя, наявність гусені, масовий літ метеликів, опадання хвої/листя, відлущення кори на стовбурах та інші ознаки, не характерні для нормального стану дерев)

відмирання та всихання дерев сосни звичайної, відлущення кори на стовбурах та інші ознаки, не характерні для нормального стану дерев, ознаки враження верхівковим короїдом.

Ступінь пошкодження, ураження: слабке
(поодинокі, слабке, середнє, сильне)

Вид розподілу пошкоджених дерев: груповий
(поодинокі, груповий, куртинний)

Обсяг ушкодженої деревини на 1 гектарі (окомірно) 20 куб. метрів, у тому числі сухостійної 20 куб. метрів

Ознаки погіршення стану лісових насаджень виявив:

старший майстер лісу

(посада)

(підпис)

О. І. Омельченко

(ініціали та прізвище)

20 жовтня 2021 року

лісничий

(підпис)

В.В. Сорока

(ініціали та прізвище)

20 жовтня 2021 року

Висновок інженера відділу (сектору) охорони і захисту лісу державного лісгосподарського (лісомисливського) підприємства або представника державного спеціалізованого лісозахисного підприємства щодо необхідності здійснення лісозахисних чи інших заходів з поліпшення санітарного стану лісів за результатами огляду санітарного стану лісової ділянки:

Насадження потребує санітарного рубання вибіркового

провідний інженер ОЗЛ

(посада)

(підпис)

А. О. Вітківський

(ініціали та прізвище)

«25» жовтня 2021 року

ПОВІДОМЛЕННЯ про появу ознак погіршення санітарного стану лісових насаджень

Житомирська

(Автономна Республіка Крим, область)

ДП «Коростенське ЛМГ»

(найменування власника лісів, постійного лісокористувача)

Лісництво Бехівське Урочище «Крушники»
квартал № 77 виділ № 17 ділянка № _____ площа 1,6 гектарів

Таксаційна характеристика насадження

Склад 6Сз(91)3Сз(61)1Бп, вік 91 років, бонітет 2,
середній діаметр 36 сантиметрів, середня висота 25 метрів, повнота 0,7,
тип лісу ВЗДС, рельєф рівнинний, експозиція _____,
грунт – супісчаний, підріст _____, підлісок _____

Лісопатологічна характеристика насадження

Вид пошкодження насадження (лісова пожежа, буревій, сніголам, обледеніння, відмирання та всихання дерев, захаращеність, об'їдання шкідниками хвої/листя, наявність гусені, масовий літ метеликів, опадання хвої/листя, відлущення кори на стовбурах та інші ознаки, не характерні для нормального стану дерев)

відмирання та всихання дерев сосни звичайної, відлущення кори на стовбурах та інші ознаки, не характерні для нормального стану дерев, ознаки враження верхівковим короїдом.

Ступінь пошкодження, ураження: _____ слабке _____
(поодинокі, слабке, середнє, сильне)

Вид розподілу пошкоджених дерев: _____ груповий _____
(поодинокий, груповий, куртинний)

Обсяг ушкодженої деревини на 1 гектарі (окоірно) 10 куб. метрів, у тому числі сухостійної 10 куб. метрів

Ознаки погіршення стану лісових насаджень виявив:

старший майстер лісу

(посада)

(підпис)

О. І. Омельченко

(ініціали та прізвище)

20 жовтня 2021 року

лісничий

(підпис)

В.В. Сорока

(ініціали та прізвище)

20 жовтня 2021 року

Висновок інженера відділу (сектору) охорони і захисту лісу державного лісгосподарського (лісомисливського) підприємства або представника державного спеціалізованого лісозахисного підприємства щодо необхідності здійснення лісозахисних чи інших заходів з поліпшення санітарного стану лісів за результатами огляду санітарного стану лісової ділянки:

Насадження потребує санітарного рубання вибіркового

провідний інженер ОЗЛ

(посада)

(підпис)

А. О. Вітківський

(ініціали та прізвище)

«25» жовтня 2021 року

ПОВІДОМЛЕННЯ про появу ознак погіршення санітарного стану лісових насаджень

Житомирська

(Автономна Республіка Крим, область)

ДП «Коростенське ЛМГ»

(найменування власника лісів, постійного лісокористувача)

Лісництво Бехівське Урочище «Крушники»
квартал № 81 виділ № 5 ділянка № _____ площа 0,9 гектарів

Таксаційна характеристика насадження

Склад 10Сз вік 71 років, бонітет 1,
середній діаметр 26 сантиметрів, середня висота 22 метрів, повнота 0,8,
тип лісу A2C, рельєф рівнинний, експозиція _____,
грунт – супісчаний, підріст _____, підлісок _____

Лісопатологічна характеристика насадження

Вид пошкодження насадження (лісова пожежа, буревій, сніголам, обледеніння, відмирання та всихання дерев, захаращеність, об'їдання шкідниками хвої/листя, наявність гусені, масовий літ метеликів, опадання хвої/листя, відлущення кори на стовбурах та інші ознаки, не характерні для нормального стану дерев)

відмирання та всихання дерев сосни звичайної, відлущення кори на стовбурах та інші ознаки, не характерні для нормального стану дерев, ознаки враження верхівковим короїдом.

Ступінь пошкодження, ураження: _____ слабке _____
(поодинокі, слабке, середнє, сильне)

Вид розподілу пошкоджених дерев: _____ груповий _____
(поодинокий, груповий, куртинний)

Обсяг ушкодженої деревини на 1 гектарі (окомірно) 10 куб. метрів, у тому числі сухостійної 10 куб. метрів

Ознаки погіршення стану лісових насаджень виявив:

старший майстер лісу

(посада)

(підпис)

О. І. Омельченко

(ініціали та прізвище)

20 жовтня 2021 рокулісничий

(підпис)

В.В. Сорока

(ініціали та прізвище)

20 жовтня 2021 року

Висновок інженера відділу (сектору) охорони і захисту лісу державного лісгосподарського (лісомисливського) підприємства або представника державного спеціалізованого лісозахисного підприємства щодо необхідності здійснення лісозахисних чи інших заходів з поліпшення санітарного стану лісів за результатами огляду санітарного стану лісової ділянки:

Насадження потребує санітарного рубання вибіркового

провідний інженер ОЗЛ

(посада)

(підпис)

А. О. Вітківський

(ініціали та прізвище)

«25» жовтня 2021 року

ПОВІДОМЛЕННЯ про появу ознак погіршення санітарного стану лісових насаджень

Житомирська

(Автономна Республіка Крим, область)

ДП «Коростенське ЛМГ»

(найменування власника лісів, постійного лісокористувача)

Лісництво Бехівське Урочище «Верхній Тартак»
квартал № 82 виділ № 5 ділянка № _____ площа 3,7 гектарів

Таксаційна характеристика насадження

Склад 10Сз+Бп, вік 86 років, бонітет 2,
середній діаметр 30 сантиметрів, середня висота 24 метрів, повнота 0,75,
тип лісу А2С, рельєф рівнинний, експозиція _____,
грунт – супісчаний, підріст _____, підлісок _____

Лісопатологічна характеристика насадження

Вид пошкодження насадження (лісова пожежа, буревій, сніголам, обледеніння, відмирання та всихання дерев, захаращеність, об'їдання шкідниками хвої/листя, наявність гусені, масовий літ метеликів, опадання хвої/листя, відлущення кори на стовбурах та інші ознаки, не характерні для нормального стану дерев)

відмирання та всихання дерев сосни звичайної, відлущення кори на стовбурах та інші ознаки, не характерні для нормального стану дерев, ознаки враження верхівковим короїдом.

Ступінь пошкодження, ураження: _____ слабке _____
(поодинокі, слабке, середнє, сильне)

Вид розподілу пошкоджених дерев: _____ груповий _____
(поодинокі, груповий, куртинний)

Обсяг ушкодженої деревини на 1 гектарі (окомірно) 10 куб. метрів, у тому числі сухостійної 10 куб. метрів

Ознаки погіршення стану лісових насаджень виявив:

старший майстер лісу

(посада)

(підпис)

О. І. Омельченко

(ініціали та прізвище)

20 жовтня 2021 року

лісничий

(підпис)

В.В. Сорока

(ініціали та прізвище)

20 жовтня 2021 року

Висновок інженера відділу (сектору) охорони і захисту лісу державного лісогосподарського (лісомисливського) підприємства або представника державного спеціалізованого лісозахисного підприємства щодо необхідності здійснення лісозахисних чи інших заходів з поліпшення санітарного стану лісів за результатами огляду санітарного стану лісової ділянки:

Насадження потребує санітарного рубання вибіркового

провідний інженер ОЗЛ

(посада)

(підпис)

А. О. Вітківський

(ініціали та прізвище)

«25» жовтня 2021 року

ПОВІДОМЛЕННЯ про появу ознак погіршення санітарного стану лісових насаджень

Житомирська

(Автономна Республіка Крим, область)

ДП «Коростенське ЛМГ»

(найменування власника лісів, постійного лісокористувача)

Лісництво Бехівське Урочище «Верхній Тартак»
квартал № 84 виділ № 31 ділянка № площа 0,3 гектарів

Таксаційна характеристика насадження

Склад 10Сз+Бп, вік 61 років, бонітет 1А,
середній діаметр 28 сантиметрів, середня висота 23 метрів, повнота 0,7,
тип лісу А2С, рельєф рівнинний, експозиція ,
грунт – супісчаний, підріст , підлісок

Лісопатологічна характеристика насадження

Вид пошкодження насадження (лісова пожежа, буревій, сніголам, обледеніння, відмирання та всихання дерев, захаращеність, об'їдання шкідниками хвої/листя, наявність гусені, масовий літ метеликів, опадання хвої/листя, відлущення кори на стовбурах та інші ознаки, не характерні для нормального стану дерев)

відмирання та всихання дерев сосни звичайної, відлущення кори на стовбурах та інші ознаки, не характерні для нормального стану дерев, ознаки враження верхівковим короїдом.

Ступінь пошкодження, ураження: слабке
(поодинокі, слабке, середнє, сильне)

Вид розподілу пошкоджених дерев: груповий
(поодинокий, груповий, куртинний)

Обсяг ушкодженої деревини на 1 гектарі (окоірно) 10 куб. метрів, у тому числі сухостійної 10 куб. метрів

Ознаки погіршення стану лісових насаджень виявив:

старший майстер лісу

(посада)

(підпис)

О. І. Омельченко

(ініціали та прізвище)

20 жовтня 2021 року

лісничий

(підпис)

В.В. Сорока

(ініціали та прізвище)

20 жовтня 2021 року

Висновок інженера відділу (сектору) охорони і захисту лісу державного лісгосподарського (лісомисливського) підприємства або представника державного спеціалізованого лісозахисного підприємства щодо необхідності здійснення лісозахисних чи інших заходів з поліпшення санітарного стану лісів за результатами огляду санітарного стану лісової ділянки:

Насадження потребує санітарного рубання вибіркового

провідний інженер ОЗЛ

(посада)

(підпис)

А. О. Вітківський

(ініціали та прізвище)

«25» жовтня 2021 року

ПОВІДОМЛЕННЯ про появу ознак погіршення санітарного стану лісових насаджень

Житомирська

(Автономна Республіка Крим, область)

ДП «Коростенське ЛМГ»

(найменування власника лісів, постійного лісокористувача)

Лісництво Бехівське Урочище «Верхній Тартак»
квартал № 86 виділ № 12 ділянка № _____ площа 0,3 гектарів

Таксаційна характеристика насадження

Склад 10Сз вік 56 років, бонітет 1,
середній діаметр 20 сантиметрів, середня висота 19 метрів, повнота 0,75,
тип лісу А2С, рельєф рівнинний, експозиція _____,
грунт – супісчаний, підріст _____, підлісок _____

Лісопатологічна характеристика насадження

Вид пошкодження насадження (лісова пожежа, буревій, сніголам, обледеніння, відмирання та всихання дерев, захаращеність, об'їдання шкідниками хвої/листя, наявність гусені, масовий літ метеликів, опадання хвої/листя, відлущення кори на стовбурах та інші ознаки, не характерні для нормального стану дерев)

відмирання та всихання дерев сосни звичайної, відлущення кори на стовбурах та інші ознаки, не характерні для нормального стану дерев, ознаки враження верхівковим короїдом.

Ступінь пошкодження, ураження: _____ слабке
(поодинокі, слабке, середнє, сильне)

Вид розподілу пошкоджених дерев: _____ груповий
(поодинокі, груповий, куртинний)

Обсяг ушкодженої деревини на 1 гектарі (окоірно) 10 куб. метрів, у тому числі сухостійної 10 куб. метрів

Ознаки погіршення стану лісових насаджень виявив:

старший майстер лісу

(посада)

(підпис)

О. І. Омельченко

(ініціали та прізвище)

20 жовтня 2021 року

лісничий

(підпис)

В.В. Сорока

(ініціали та прізвище)

20 жовтня 2021 року

Висновок інженера відділу (сектору) охорони і захисту лісу державного лісгосподарського (лісомисливського) підприємства або представника державного спеціалізованого лісозахисного підприємства щодо необхідності здійснення лісозахисних чи інших заходів з поліпшення санітарного стану лісів за результатами огляду санітарного стану лісової ділянки:

Насадження потребує санітарного рубання вибіркового

провідний інженер ОЗЛ

(посада)

(підпис)

А. О. Вітківський

(ініціали та прізвище)

«25» жовтня 2021 року

ПОВІДОМЛЕННЯ про появу ознак погіршення санітарного стану лісових насаджень

Житомирська

(Автономна Республіка Крим, область)

ДП «Коростенське ЛМГ»

(найменування власника лісів, постійного лісокористувача)

Лісництво Бехівське Урочище «Верхній Тартак»
квартал № 87 виділ № 12 ділянка № площа 3,0 гектарів

Таксаційна характеристика насадження

Склад 5Сз(86)4Сз(66)1Бп+Влч вік 86 років, бонітет 1,
середній діаметр 36 сантиметрів, середня висота 25 метрів, повнота 0,7,
тип лісу ВЗДС, рельєф рівнинний, експозиція ,
грунт – сугісчаний, підріст , підлісок

Лісопатологічна характеристика насадження

Вид пошкодження насадження (лісова пожежа, буревій, сніголам, обледеніння, відмирання та всихання дерев, захаращеність, об'їдання шкідниками хвої/листя, наявність гусені, масовий літ метеликів, опадання хвої/листя, відлучення кори на стовбурах та інші ознаки, не характерні для нормального стану дерев)

відмирання та всихання дерев сосни звичайної, відлучення кори на стовбурах та інші ознаки, не характерні для нормального стану дерев, ознаки враження верхівковим короїдом.

Ступінь пошкодження, ураження: слабке
(поодинокі, слабке, середнє, сильне)

Вид розподілу пошкоджених дерев: груповий
(поодинокий, груповий, куртинний)

Обсяг ушкодженої деревини на 1 гектарі (окоірно) 10 куб. метрів, у тому числі сухостійної 10 куб. метрів

Ознаки погіршення стану лісових насаджень виявив:

старший майстер лісу

(посада)

(підпис)

О. І. Омельченко

(ініціали та прізвище)

20 жовтня 2021 року

лісничий

(підпис)

В.В. Сорока

(ініціали та прізвище)

20 жовтня 2021 року

Висновок інженера відділу (сектору) охорони і захисту лісу державного лісгосподарського (лісомисливського) підприємства або представника державного спеціалізованого лісозахисного підприємства щодо необхідності здійснення лісозахисних чи інших заходів з поліпшення санітарного стану лісів за результатами огляду санітарного стану лісової ділянки:

Насадження потребує санітарного рубання вибіркового

провідний інженер ОЗЛ

(посада)

(підпис)

А. О. Вітківський

(ініціали та прізвище)

«25» жовтня 2021 року

ПОВІДОМЛЕННЯ про появу ознак погіршення санітарного стану лісових насаджень

Житомирська

(Автономна Республіка Крим, область)

ДП «Коростенське ЛМГ»

(найменування власника лісів, постійного лісокористувача)

Лісництво Бехівське Урочище «Верхній Тартак»
квартал № 87 виділ № 17 ділянка № _____ площа 0,9 гектарів

Таксаційна характеристика насадження

Склад 10Сз+Бп, вік 71 років, бонітет 1А,
середній діаметр 32 сантиметрів, середня висота 26 метрів, повнота 0,7,
тип лісу В2ДС, рельєф рівнинний, експозиція _____,
грунт – супісчаний, підріст _____, підлісок _____

Лісопатологічна характеристика насадження

Вид пошкодження насадження (лісова пожежа, буревій, сніголам, обледеніння, відмирання та всихання дерев, захаращеність, об'їдання шкідниками хвої/листя, наявність гусені, масовий літ метеликів, опадання хвої/листя, відлущення кори на стовбурах та інші ознаки, не характерні для нормального стану дерев)

відмирання та всихання дерев сосни звичайної, відлущення кори на стовбурах та інші ознаки, не характерні для нормального стану дерев, ознаки враження верхівковим короїдом.

Ступінь пошкодження, ураження: _____ слабке _____
(поодинокі, слабке, середнє, сильне)

Вид розподілу пошкоджених дерев: _____ груповий _____
(поодинокий, груповий, куртинний)

Обсяг ушкодженої деревини на 1 гектарі (окоірно) 10 куб. метрів, у тому числі сухостійної 10 куб. метрів

Ознаки погіршення стану лісових насаджень виявив:

старший майстер лісу

(посада)

(підпис)

О. І. Омельченко

(ініціали та прізвище)

20 жовтня 2021 року

лісничий

(підпис)

В.В. Сорока

(ініціали та прізвище)

20 жовтня 2021 року

Висновок інженера відділу (сектору) охорони і захисту лісу державного лісогосподарського (лісомисливського) підприємства або представника державного спеціалізованого лісозахисного підприємства щодо необхідності здійснення лісозахисних чи інших заходів з поліпшення санітарного стану лісів за результатами огляду санітарного стану лісової ділянки:

Насадження потребує санітарного рубання вибіркового

провідний інженер ОЗЛ

(посада)

(підпис)

А. О. Вітківський

(ініціали та прізвище)

«25» жовтня 2021 року

ПОВІДОМЛЕННЯ про появу ознак погіршення санітарного стану лісових насаджень

Житомирська

(Автономна Республіка Крим, область)

ДП «Коростенське ЛМГ»

(найменування власника лісів, постійного лісокористувача)

Лісництво Бехівське Урочище «Верхній Тартак»
квартал № 88 виділ № 8 ділянка № _____ площа 3,0 гектарів

Таксаційна характеристика насадження

Склад 10Сз+Бп вік 86 років, бонітет 1,
середній діаметр 32 сантиметрів, середня висота 26 метрів, повнота 0,7,
тип лісу В2ДС, рельєф рівнинний, експозиція _____,
грунт – супісчаний, підріст _____, підлісок _____

Лісопатологічна характеристика насадження

Вид пошкодження насадження (лісова пожежа, буревій, сніголам, обледеніння, відмирання та всихання дерев, захаращеність, об'їдання шкідниками хвої/листя, наявність гусені, масовий літ метеликів, опадання хвої/листя, відлущення кори на стовбурах та інші ознаки, не характерні для нормального стану дерев)

відмирання та всихання дерев сосни звичайної, відлущення кори на стовбурах та інші ознаки, не характерні для нормального стану дерев, ознаки враження верхівковим короїдом.

Ступінь пошкодження, ураження: _____ слабе _____
(поодинокі, слабе, середнє, сильне)

Вид розподілу пошкоджених дерев: _____ груповий _____
(поодинокі, груповий, куртинний)

Обсяг ушкодженої деревини на 1 гектарі (окомірно) 10 куб. метрів, у тому числі сухостійної 10 куб. метрів

Ознаки погіршення стану лісових насаджень виявив:

старший майстер лісу

(посада)

(підпис)

О. І. Омельченко

(ініціали та прізвище)

20 жовтня 2021 року

лісничий

(підпис)

В.В. Сорока

(ініціали та прізвище)

20 жовтня 2021 року

Висновок інженера відділу (сектору) охорони і захисту лісу державного лісгосподарського (лісомисливського) підприємства або представника державного спеціалізованого лісозахисного підприємства щодо необхідності здійснення лісозахисних чи інших заходів з поліпшення санітарного стану лісів за результатами огляду санітарного стану лісової ділянки:

Насадження потребує санітарного рубання вибіркового

провідний інженер ОЗЛ

(посада)

(підпис)

А. О. Вітківський

(ініціали та прізвище)

«25» жовтня 2021 року

ПОВІДОМЛЕННЯ про появу ознак погіршення санітарного стану лісових насаджень

Житомирська

(Автономна Республіка Крим, область)

ДП «Коростенське ЛМГ»

(найменування власника лісів, постійного лісокористувача)

Лісництво Бехівське Урочище «Верхній Тартак»
квартал № 88 виділ № 15 ділянка № _____ площа 0,3 гектарів

Таксаційна характеристика насадження

Склад 10Сз+Бп, вік 71 років, бонітет 1А,
середній діаметр 30 сантиметрів, середня висота 26 метрів, повнота 0,7,
тип лісу В2ДС, рельєф рівнинний, експозиція _____,
грунт – супісчаний, підріст _____, підлісок _____

Лісопатологічна характеристика насадження

Вид пошкодження насадження (лісова пожежа, буревій, сніголам, обледеніння, відмирання та всихання дерев, захаращеність, об'їдання шкідниками хвої/листя, наявність гусені, масовий літ метеликів, опадання хвої/листя, відлущення кори на стовбурах та інші ознаки, не характерні для нормального стану дерев)

відмирання та всихання дерев сосни звичайної, відлущення кори на стовбурах та інші ознаки, не характерні для нормального стану дерев, ознаки враження верхієковим короїдом.

Ступінь пошкодження, ураження: _____ слабе _____
(поодинокі, слабе, середнє, сильне)

Вид розподілу пошкоджених дерев: _____ груповий _____
(поодинокі, груповий, куртинний)

Обсяг ушкодженої деревини на 1 гектарі (окомірно) 20 куб. метрів, у тому числі сухостійної 20 куб. метрів

Ознаки погіршення стану лісових насаджень визнав:

старший майстер лісу

(посада)

(підпис)

О. І. Омельченко

(ініціали та прізвище)

20 жовтня 2021 року

лісничий

(підпис)

В.В. Сорока

(ініціали та прізвище)

20 жовтня 2021 року

Висновок інженера відділу (сектору) охорони і захисту лісу державного лісгосподарського (лісомисливського) підприємства або представника державного спеціалізованого лісозахисного підприємства щодо необхідності здійснення лісозахисних чи інших заходів з поліпшення санітарного стану лісів за результатами огляду санітарного стану лісової ділянки:

Насадження потребує санітарного рубання вибіркового

провідний інженер ОЗЛ

(посада)

(підпис)

А. О. Вітківський

(ініціали та прізвище)

«25» жовтня 2021 року

ПОВІДОМЛЕННЯ про появу ознак погіршення санітарного стану лісових насаджень

Житомирська

(Автономна Республіка Крим, область)

ДП «Коростенське ЛМГ»

(найменування власника лісів, постійного лісокористувача)

Лісництво Бехівське Урочище «Верхній Тартак»
квартал № 89 виділ № 8 ділянка № _____ площа 1,9 гектарів

Таксаційна характеристика насадження

Склад 10Сз, вік 61 років, бонітет 1,
середній діаметр 26 сантиметрів, середня висота 20 метрів, повнота 0,8,
тип лісу A2C, рельєф рівнинний, експозиція _____,
грунт – супісчаний, підріст _____, підлісок _____

Лісопатологічна характеристика насадження

Вид пошкодження насадження (лісова пожежа, буревій, сніголам, обледеніння, відмирання та всихання дерев, захаращеність, об'їдання шкідниками хвої/листя, наявність гусені, масовий літ метеликів, опадання хвої/листя, відлущення кори на стовбурах та інші ознаки, не характерні для нормального стану дерев)

відмирання та всихання дерев сосни звичайної, відлущення кори на стовбурах та інші ознаки, не характерні для нормального стану дерев, ознаки враження верхівковим короїдом.

Ступінь пошкодження, ураження: _____ слабке _____
(поодинокі, слабке, середнє, сильне)

Вид розподілу пошкоджених дерев: _____ груповий _____
(поодинокий, груповий, куртинний)

Обсяг ушкодженої деревини на 1 гектарі (окомірно) 10 куб. метрів, у тому числі сухостійної 10 куб. метрів

Ознаки погіршення стану лісових насаджень виявив:

старший майстер лісу

(посада)

(підпис)

О. І. Омельченко

(ініціали та прізвище)

20 жовтня 2021 року

лісничий

(підпис)

В.В. Сорока

(ініціали та прізвище)

20 жовтня 2021 року

Висновок інженера відділу (сектору) охорони і захисту лісу державного лісгосподарського (лісомисливського) підприємства або представника державного спеціалізованого лісозахисного підприємства щодо необхідності здійснення лісозахисних чи інших заходів з поліпшення санітарного стану лісів за результатами огляду санітарного стану лісової ділянки:

Насадження потребує санітарного рубання вибіркового

провідний інженер ОЗЛ

(посада)

(підпис)

А. О. Вітківський

(ініціали та прізвище)

«25» жовтня 2021 року

ПОВІДОМЛЕННЯ про появу ознак погіршення санітарного стану лісових насаджень

Житомирська

(Автономна Республіка Крим, область)

ДП «Коростенське ЛМГ»

(найменування власника лісів, постійного лісокористувача)

Лісництво Бехівське Урочище «Верхній Тартак»
квартал № 90 виділ № 15 ділянка № _____ площа 3,0 гектарів

Таксаційна характеристика насадження

Склад 5Сз(86)4Сз(66)1Бп, вік 86 років, бонітет 2,
середній діаметр 36 сантиметрів, середня висота 24 метрів, повнота 0,75,
тип лісу А2С, рельєф рівнинний, експозиція _____,
грунт – супісчаний, підріст _____, підлісок _____

Лісопатологічна характеристика насадження

Вид пошкодження насадження (лісова пожежа, буревій, сніголам, обледеніння, відмирання та всихання дерев, захаращеність, об'їдання шкідниками хвої/листя, наявність гусені, масовий літ метеликів, опадання хвої/листя, відлущення кори на стовбурах та інші ознаки, не характерні для нормального стану дерев)

відмирання та всихання дерев сосни звичайної, відлущення кори на стовбурах та інші ознаки, не характерні для нормального стану дерев, ознаки враження верхівковим короїдом.

Ступінь пошкодження, ураження: _____ слабе _____
(поодинокі, слабе, середнє, сильне)

Вид розподілу пошкоджених дерев: _____ груповий _____
(поодинокий, груповий, куртинний)

Обсяг ушкодженої деревини на 1 гектарі (окомірно) 20 куб. метрів, у тому числі сухостійної 20 куб. метрів

Ознаки погіршення стану лісових насаджень виявив:

старший майстер лісу

(посада)

(підпис)

О. І. Омельченко

(ініціали та прізвище)

20 жовтня 2021 року

лісничий

(підпис)

В.В. Сорока

(ініціали та прізвище)

20 жовтня 2021 року

Висновок інженера відділу (сектору) охорони і захисту лісу державного лісогосподарського (лісомисливського) підприємства або представника державного спеціалізованого лісозахисного підприємства щодо необхідності здійснення лісозахисних чи інших заходів з поліпшення санітарного стану лісів за результатами огляду санітарного стану лісової ділянки:

Насадження потребує санітарного рубання вибіркового

провідний інженер ОЗЛ

(посада)

(підпис)

А. О. Вітківський

(ініціали та прізвище)

«25» жовтня 2021 року

ПОВІДОМЛЕННЯ про появу ознак погіршення санітарного стану лісових насаджень

Житомирська

(Автономна Республіка Крим, область)

ДП «Коростенське ЛМГ»

(найменування власника лісів, постійного лісокористувача)

Лісництво Бехівське Урочище «Верхній Тартак»
квартал № 90 виділ № 18 ділянка № _____ площа 1,7 гектарів

Таксаційна характеристика насадження

Склад 8Сз2Бп, вік 81 років, бонітет 1,
середній діаметр 30 сантиметрів, середня висота 25 метрів, повнота 0,75,
тип лісу ВЗДС, рельєф рівнинний, експозиція _____,
грунт – супісчаний, підріст _____, підлісок _____

Лісопатологічна характеристика насадження

Вид пошкодження насадження (лісова пожежа, буревій, сніголам, обледеніння, відмирання та всихання дерев, захаращеність, об'їдання шкідниками хвої/листя, наявність гусені, масовий літ метеликів, опадання хвої/листя, відлущення кори на стовбурах та інші ознаки, не характерні для нормального стану дерев)

відмирання та всихання дерев сосни звичайної, відлущення кори на стовбурах та інші ознаки, не характерні для нормального стану дерев, ознаки враження верхівковим короїдом.

Ступінь пошкодження, ураження: _____ слабе _____
(поодинокі, слабе, середнє, сильне)

Вид розподілу пошкоджених дерев: _____ груповий _____
(поодинокий, груповий, куртинний)

Обсяг ушкодженої деревини на 1 гектарі (окомірно) 10 куб. метрів, у тому числі сухостійної 10 куб. метрів

Ознаки погіршення стану лісових насаджень виявив:

старший майстер лісу

(посада)

(підпис)

О. І. Омельченко

(ініціали та прізвище)

20 жовтня 2021 року

лісничий

(підпис)

В.В. Сорока

(ініціали та прізвище)

20 жовтня 2021 року

Висновок інженера відділу (сектору) охорони і захисту лісу державного лісгосподарського (лісомисливського) підприємства або представника державного спеціалізованого лісозахисного підприємства щодо необхідності здійснення лісозахисних чи інших заходів з поліпшення санітарного стану лісів за результатами огляду санітарного стану лісової ділянки:

Насадження потребує санітарного рубання вибіркового

провідний інженер ОЗЛ

(посада)

(підпис)

А. О. Вітківський

(ініціали та прізвище)

«25» жовтня 2021 року

ПОВІДОМЛЕННЯ про появу ознак погіршення санітарного стану лісових насаджень

Житомирська

(Автономна Республіка Крим, область)

ДП «Коростенське ЛМГ»

(найменування власника лісів, постійного лісокористувача)

Лісництво Бехівське Урочище «Верхній Тартак»
квартал № 91 виділ № 5 ділянка № площа 4,4 гектарів

Таксаційна характеристика насадження

Склад 8Сз1Бп1Влч, вік 55 років, бонітет 1А,
середній діаметр 28 сантиметрів, середня висота 22 метрів, повнота 0,8,
тип лізсу В2ДС, рельєф рівнинний, експозиція ,
грунт – сунісчаний, підріст , підлісок

Лісопатологічна характеристика насадження

Вид пошкодження насадження (лісова пожежа, буревій, сніголам, обледеніння, відмирання та всихання дерев, захаращеність, об'їдання шкідниками хвої/листя, наявність гусені, масовий літ метеликів, опадання хвої/листя, відлущення кори на стовбурах та інші ознаки, не характерні для нормального стану дерев)

відмирання та всихання дерев сосни звичайної, відлущення кори на стовбурах та інші ознаки, не характерні для нормального стану дерев, ознаки враження верхівковим короїдом.

Ступінь пошкодження, ураження: слабке
(поодинокі, слабке, середнє, сильне)

Вид розподілу пошкоджених дерев: груповий
(поодинокий, груповий, куртинний)

Обсяг ушкодженої деревини на 1 гектарі (окомірно) 10 куб. метрів, у тому числі сухостійної 10 куб. метрів

Ознаки погіршення стану лісових насаджень виявив:

старший майстер лісу

(посада)

(підпис)

О. І. Омельченко

(ініціали та прізвище)

20 жовтня 2021 року

лісничий

(підпис)

В.В. Сорока

(ініціали та прізвище)

20 жовтня 2021 року

Висновок інженера відділу (сектору) охорони і захисту лісу державного лісгосподарського (лісомисливського) підприємства або представника державного спеціалізованого лісозахисного підприємства щодо необхідності здійснення лісозахисних чи інших заходів з поліпшення санітарного стану лісів за результатами огляду санітарного стану лісової ділянки:

Насадження потребує санітарного рубання вибіркового

провідний інженер ОЗЛ

(посада)

(підпис)

А. О. Вітківський

(ініціали та прізвище)

«25» жовтня 2021 року

ПОВІДОМЛЕННЯ про появу ознак погіршення санітарного стану лісових насаджень

Житомирська

(Автономна Республіка Крим, область)

ДП «Коростенське ЛМГ»

(найменування власника лісів, постійного лісокористувача)

Лісництво Бєхівське Урочище «Верхній Тартак»
квартал № 91 виділ № 8 ділянка № _____ площа 4,0 гектарів

Таксаційна характеристика насадження

Склад 10Сз, вік 91 років, бонітет 1,
середній діаметр 36 сантиметрів, середня висота 26 метрів, повнота 0,7,
тип лісу ВЗДС, рельєф рівнинний, експозиція _____,
грунт – супісчаний, підріст _____, підлісок _____

Лісопатологічна характеристика насадження

Вид пошкодження насадження (лісова пожежа, буревій, сніголам, обледеніння, відмирання та всихання дерев, захаращеність, об'їдання шкідниками хвої/листя, наявність гусені, масовий літ метеликів, опадання хвої/листя, відлущення кори на стовбурах та інші ознаки, не характерні для нормального стану дерев)

відмирання та всихання дерев сосни звичайної, відлущення кори на стовбурах та інші ознаки, не характерні для нормального стану дерев, ознаки враження верхівковим короїдом.

Ступінь пошкодження, ураження: _____ слабе
(поодинокі, слабе, середнє, сильне)

Вид розподілу пошкоджених дерев: _____ груповий
(поодинокий, груповий, куртинний)

Обсяг ушкодженої деревини на 1 гектарі (окомірно) 20 куб. метрів, у тому числі сухостійної 20 куб. метрів

Ознаки погіршення стану лісових насаджень виявив:

старший майстер лісу

(посада)

(підпис)

О. І. Омельченко

(ініціали та прізвище)

20 жовтня 2021 року

лісничий

(підпис)

В.В. Сорока

(ініціали та прізвище)

20 жовтня 2021 року

Висновок інженера відділу (сектору) охорони і захисту лісу державного лісгосподарського (лісомисливського) підприємства або представника державного спеціалізованого лісозахисного підприємства щодо необхідності здійснення лісозахисних чи інших заходів з поліпшення санітарного стану лісів за результатами огляду санітарного стану лісової ділянки:

Насадження потребує санітарного рубання вибіркового

провідний інженер ОЗЛ

(посада)

(підпис)

А. О. Вітківський

(ініціали та прізвище)

«25» жовтня 2021 року

ПОВІДОМЛЕННЯ про появу ознак погіршення санітарного стану лісових насаджень

Житомирська

(Автономна Республіка Крим, область)

ДП «Коростенське ЛМГ»

(найменування власника лісів, постійного лісокористувача)

Лісництво Бехівське Урочище «Верхній Тартак»
квартал № 91 виділ № 10 ділянка № _____ площа 2,5 гектарів

Таксаційна характеристика насадження

Склад 10Сз, вік 71 років, бонітет 1,
середній діаметр 28 сантиметрів, середня висота 23 метрів, повнота 0,8,
тип лісу А2С, рельєф рівнинний, експозиція _____,
грунт – супісчаний, підріст _____, підлісок _____

Лісопатологічна характеристика насадження

Вид пошкодження насадження (лісова пожежа, буревій, сніголам, обледеніння, відмирання та всихання дерев, захаращеність, об'їдання шкідниками хвої/листя, наявність гусені, масовий літ метеликів, опадання хвої/листя, відлущення кори на стовбурах та інші ознаки, не характерні для нормального стану дерев)

відмирання та всихання дерев сосни звичайної, відлущення кори на стовбурах та інші ознаки, не характерні для нормального стану дерев, ознаки враження верхівковим короїдом.

Ступінь пошкодження, ураження: _____ слабе _____
(поодинокі, слабе, середнє, сильне)

Вид розподілу пошкоджених дерев: _____ груповий _____
(поодинокий, груповий, куртинний)

Обсяг ушкодженої деревини на 1 гектарі (окомірно) 10 куб. метрів, у тому числі сухостійної 10 куб. метрів

Ознаки погіршення стану лісових насаджень виявив:

старший майстер лісу

(посада)

(підпис)

О. І. Омельченко

(ініціали та прізвище)

20 жовтня 2021 року

лісничий

(підпис)

В.В. Сорока

(ініціали та прізвище)

20 жовтня 2021 року

Висновок інженера відділу (сектору) охорони і захисту лісу державного лісгосподарського (лісомисливського) підприємства або представника державного спеціалізованого лісозахисного підприємства щодо необхідності здійснення лісозахисних чи інших заходів з поліпшення санітарного стану лісів за результатами огляду санітарного стану лісової ділянки:

Насадження потребує санітарного рубання вибіркового

провідний інженер ОЗЛ

(посада)

(підпис)

А. О. Вітківський

(ініціали та прізвище)

«25» жовтня 2021 року

ПОВІДОМЛЕННЯ про появу ознак погіршення санітарного стану лісових насаджень

Житомирська

(Автономна Республіка Крим, область)

ДП «Коростенське ЛМГ»

(найменування власника лісів, постійного лісокористувача)

Лісництво Бехівське Урочище «Верхній Тартак»
квартал № 92 виділ № 13 ділянка № _____ площа 1,7 гектарів

Таксаційна характеристика насадження

Склад 10Сз+Бп+Влч, вік 75 років, бонітет 1,
середній діаметр 32 сантиметрів, середня висота 24 метрів, повнота 0,6,
тип лісу В2ДС, рельєф рівнинний, експозиція _____,
грунт – супісчаний, підріст _____, підлісок _____

Лісопатологічна характеристика насадження

Вид пошкодження насадження (лісова пожежа, буревій, сніголам, обледеніння, відмирання та всихання дерев, захаращеність, об'їдання шкідниками хвої/листя, наявність гусені, масовий літ метеликів, опадання хвої/листя, відлущення кори на стовбурах та інші ознаки, не характерні для нормального стану дерев)

відмирання та всихання дерев сосни звичайної, відлущення кори на стовбурах та інші ознаки, не характерні для нормального стану дерев, ознаки враження верхівковим короїдом.

Ступінь пошкодження, ураження: _____ слабке _____
(поодинокі, слабке, середнє, сильне)

Вид розподілу пошкоджених дерев: _____ груповий _____
(поодинокий, груповий, куртинний)

Обсяг ушкодженої деревини на 1 гектарі (окомірно) 10 куб. метрів, у тому числі сухостійної 10 куб. метрів

Ознаки погіршення стану лісових насаджень виявив:

старший майстер лісу

(посада)

(підпис)

О. І. Омельченко

(ініціали та прізвище)

20 жовтня 2021 року

лісничий

(підпис)

В.В. Сорока

(ініціали та прізвище)

20 жовтня 2021 року

Висновок інженера відділу (сектору) охорони і захисту лісу державного лісогосподарського (лісомисливського) підприємства або представника державного спеціалізованого лісозахисного підприємства щодо необхідності здійснення лісозахисних чи інших заходів з поліпшення санітарного стану лісів за результатами огляду санітарного стану лісової ділянки:

Насадження потребує санітарного рубання вибіркового

провідний інженер ОЗЛ

(посада)

(підпис)

А. О. Вітківський

(ініціали та прізвище)

«25» жовтня 2021 року

ПОВІДОМЛЕННЯ про появу ознак погіршення санітарного стану лісових насаджень

Житомирська

(Автономна Республіка Крим, область)

ДП «Коростенське ЛМГ»

(найменування власника лісів, постійного лісокористувача)

Лісництво Бехівське Урочище «Верхній Тартак»
квартал № 93 виділ № 15 ділянка № _____ площа 4,7 гектарів

Таксаційна характеристика насадження

Склад 10Сз вік 70 років, бонітет 1,
середній діаметр 30 сантиметрів, середня висота 24 метрів, повнота 0,75,
тип лісу А2С, рельєф рівнинний, експозиція _____,
грунт – супісчаний, підріст _____, підлісок _____

Лісопатологічна характеристика насадження

Вид пошкодження насадження (лісова пожежа, буревій, сніголам, обледеніння, відмирання та всихання дерев, захаращеність, об'їдання шкідниками хвої/листя, наявність гусені, масовий літ метеликів, опадання хвої/листя, відлущення кори на стовбурах та інші ознаки, не характерні для нормального стану дерев)

відмирання та всихання дерев сосни звичайної, відлущення кори на стовбурах та інші ознаки, не характерні для нормального стану дерев, ознаки враження верхівковим короїдом.

Ступінь пошкодження, ураження: _____ слабе
(поодинокі, слабе, середні, сильні)

Вид розподілу пошкоджених дерев: _____ груповий
(поодинокий, груповий, куртинний)

Обсяг ушкодженої деревини на 1 гектарі (окомірно) 10 куб. метрів, у тому числі сухостійної 10 куб. метрів

Ознаки погіршення стану лісових насаджень виявив:

старший майстер лісу

(посада)

(підпис)

О. І. Омельченко

(ініціали та прізвище)

20 жовтня 2021 року

лісничий

(підпис)

В.В. Сорока

(ініціали та прізвище)

20 жовтня 2021 року

Висновок інженера відділу (сектору) охорони і захисту лісу державного лісгосподарського (лісомисливського) підприємства або представника державного спеціалізованого лісозахисного підприємства щодо необхідності здійснення лісозахисних чи інших заходів з поліпшення санітарного стану лісів за результатами огляду санітарного стану лісової ділянки:

Насадження потребує санітарного рубання вибіркового

провідний інженер ОЗЛ

(посада)

(підпис)

А. О. Вітківський

(ініціали та прізвище)

«25» жовтня 2021 року

ПОВІДОМЛЕННЯ про появу ознак погіршення санітарного стану лісових насаджень

Житомирська

(Автономна Республіка Крим, область)

ДП «Коростенське ЛМГ»

(найменування власника лісів, постійного лісокористувача)

Лісництво Бехівське Урочище «Рожки»
квартал № 95 виділ № 14 ділянка № _____ площа 2,4 гектарів

Таксаційна характеристика насадження

Склад 6Сз(76)4Сз(96)+бн вік 76 років, бонітет 1,
середній діаметр 32 сантиметрів, середня висота 26 метрів, повнота 0,6,
тип лісу ВЗДС, рельєф рівнинний, експозиція _____,
грунт – супісчаний, підріст _____, підлісок _____

Лісопатологічна характеристика насадження

Вид пошкодження насадження (лісова пожежа, буревій, сніголам, обледеніння, відмирання та всихання дерев, захаращеність, об'їдання шкідниками хвої/листя, наявність гусені, масовий літ метеликів, опадання хвої/листя, відлущення кори на стовбурах та інші ознаки, не характерні для нормального стану дерев)

відмирання та всихання дерев сосни звичайної, відлущення кори на стовбурах та інші ознаки, не характерні для нормального стану дерев, ознаки враження верхівковим короїдом.

Ступінь пошкодження, ураження: _____ слабе _____
(поодинокі, слабе, середнє, сильне)

Вид розподілу пошкоджених дерев: _____ груповий _____
(поодинокий, груповий, куртинний)

Обсяг ушкодженої деревини на 1 гектарі (окомірно) 20 куб. метрів, у тому числі сухостійної 20 куб. метрів

Ознаки погіршення стану лісових насаджень виявив:

старший майстер лісу

(посада)

(підпис)

О. І. Омельченко

(ініціали та прізвище)

20 жовтня 2021 року

лісничий

(підпис)

В.В. Сорока

(ініціали та прізвище)

20 жовтня 2021 року

Висновок інженера відділу (сектору) охорони і захисту лісу державного лісгосподарського (лісомисливського) підприємства або представника державного спеціалізованого лісозахисного підприємства щодо необхідності здійснення лісозахисних чи інших заходів з поліпшення санітарного стану лісів за результатами огляду санітарного стану лісової ділянки:

Насадження потребує санітарного рубання вибіркового

провідний інженер ОЗЛ

(посада)

(підпис)

А. О. Вітківський

(ініціали та прізвище)

«25» жовтня 2021 року

ПОВІДОМЛЕННЯ
про появу ознак погіршення санітарного стану лісових насадженьЖитомирська

(Автономна Республіка Крим, область)

ДП «Коростенське ЛМГ»

(найменування власника лісів, постійного лісокористувача)

Лісництво Бехівське Урочище «Рожки»
квартал № 97 виділ № 2 ділянка № _____ площа 0,8 гектарів**Таксаційна характеристика насадження**Склад 5Сз4Бп1Ос вік 48 років, бонітет 2,
середній діаметр 20 сантиметрів, середня висота 17 метрів, повнота 0,8,
тип лісу ВЗДС, рельєф рівнинний, експозиція _____,
грунт – супісчаний, підріст _____, підлісок _____**Лісопатологічна характеристика насадження***Вид пошкодження насадження (лісова пожежа, буревій, сніголам, обледеніння, відмирання та всихання дерев, захаращеність, об'їдання шкідниками хвої/листя, наявність гусені, масовий літ метеликів, опадання хвої/листя, відлущення кори на стовбурах та інші ознаки, не характерні для нормального стану дерев)*відмирання та всихання дерев сосни звичайної, відлущення кори на стовбурах та інші ознаки, не характерні для нормального стану дерев, ознаки враження верхівковим короїдом.Ступінь пошкодження, ураження: _____ середнє _____
(поодинокі, слабке, середнє, сильне)Вид розподілу пошкоджених дерев: _____ груповий _____
(поодинокий, груповий, куртинний)Обсяг ушкодженої деревини на 1 гектарі (окомірно) 20 куб. метрів, у тому числі сухостійної 20 куб. метрів

Ознаки погіршення стану лісових насаджень виявив:

старший майстер лісу

(посада)

(підпис)

О. І. Омельченко

(ініціали та прізвище)

20 жовтня 2021 рокулісничий

(підпис)

В.В. Сорока

(ініціали та прізвище)

20 жовтня 2021 року*Висновок інженера відділу (сектору) охорони і захисту лісу державного лісогосподарського (лісомисливського) підприємства або представника державного спеціалізованого лісозахисного підприємства щодо необхідності здійснення лісозахисних чи інших заходів з поліпшення санітарного стану лісів за результатами огляду санітарного стану лісової ділянки:***Насадження потребує санітарного рубання вибіркового**провідний інженер ОЗЛ

(посада)

(підпис)

А. О. Вітківський

(ініціали та прізвище)

«25» жовтня 2021 року

ПОВІДОМЛЕННЯ про появу ознак погіршення санітарного стану лісових насаджень

Житомирська

(Автономна Республіка Крим, область)

ДП «Коростенське ЛМГ»

(найменування власника лісів, постійного лісокористувача)

Лісництво Бехівське Урочище «Рожки»
квартал № 97 виділ № 4 ділянка № _____ площа 0,7 гектарів

Таксаційна характеристика насадження

Склад 5Сз3Бн1Влч1Ос, вік 48 років, бонітет 2,
середній діаметр 20 сантиметрів, середня висота 17 метрів, повнота 0,7,
тип лісу ВЗДС, рельєф рівнинний, експозиція _____,
грунт – супісчаний, підріст _____, підлісок _____

Лісопатологічна характеристика насадження

Вид пошкодження насадження (лісова пожежа, буревій, сніголам, обледеніння, відмирання та всихання дерев, захаращеність, об'їдання шкідниками хвої/листя, наявність гусені, масовий літ метеликів, опадання хвої/листя, відлущення кори на стовбурах та інші ознаки, не характерні для нормального стану дерев)

відмирання та всихання дерев сосни звичайної, відлущення кори на стовбурах та інші ознаки, не характерні для нормального стану дерев, ознаки враження верхівковим короїдом, листяні – дереворуйнівні гриби.

Ступінь пошкодження, ураження: _____ середнє _____
(поодинокі, слабке, середнє, сильне)

Вид розподілу пошкоджених дерев: _____ груповий _____
(поодинокий, груповий, куртинний)

Обсяг ушкодженої деревини на 1 гектарі (окомірно) 20 куб. метрів, у тому числі сухостійної 20 куб. метрів

Ознаки погіршення стану лісових насаджень виявив:

старший майстер лісу

(посада)

(підпис)

О. І. Омельченко

(ініціали та прізвище)

20 жовтня 2021 року

лісничий

(підпис)

В.В. Сорока

(ініціали та прізвище)

20 жовтня 2021 року

Висновок інженера відділу (сектору) охорони і захисту лісу державного лісогосподарського (лісомисливського) підприємства або представника державного спеціалізованого лісозахисного підприємства щодо необхідності здійснення лісозахисних чи інших заходів з поліпшення санітарного стану лісів за результатами огляду санітарного стану лісової ділянки:

Насадження потребує санітарного рубання вибіркового

провідний інженер ОЗЛ

(посада)

(підпис)

А. О. Вітківський

(ініціали та прізвище)

«25» жовтня 2021 року

ПОВІДОМЛЕННЯ про появу ознак погіршення санітарного стану лісових насаджень

Житомирська

(Автономна Республіка Крим, область)

ДП «Коростенське ЛМГ»

(найменування власника лісів, постійного лісокористувача)

Лісництво Бехівське Урочище «Рожки»
квартал № 97 виділ № 10 ділянка № _____ площа 0,3 гектарів

Таксаційна характеристика насадження

Склад 5С35Бп, вік 46 років, бонітет 1,
середній діаметр 22 сантиметрів, середня висота 17 метрів, повнота 0,7,
тип лісу ВЗДС, рельєф рівнинний, експозиція _____,
грунт – супісчаний, підріст _____, підлісок _____

Лісопатологічна характеристика насадження

Вид пошкодження насадження (лісова пожежа, буревій, сніголам, обледеніння, відмирання та всихання дерев, захаращеність, об'їдання шкідниками хвої/листя, наявність гусені, масовий літ метеликів, опадання хвої/листя, відлущення кори на стовбурах та інші ознаки, не характерні для нормального стану дерев)

відмирання та всихання дерев сосни звичайної, відлущення кори на стовбурах та інші ознаки, не характерні для нормального стану дерев, ознаки враження верхівковим короїдом.

Ступінь пошкодження, ураження: _____ середнє _____
(поодинокі, слабке, середнє, сильне)

Вид розподілу пошкоджених дерев: _____ груповий _____
(поодинокий, груповий, куртинний)

Обсяг ушкодженої деревини на 1 гектарі (окоірно) 20 куб. метрів, у тому числі сухостійної 20 куб. метрів

Ознаки погіршення стану лісових насаджень виявив:

старший майстер лісу

(посада)

(підпис)

О. І. Омельченко

(ініціали та прізвище)

20 жовтня 2021 року

лісничий

(підпис)

В.В. Сорока

(ініціали та прізвище)

20 жовтня 2021 року

Висновок інженера відділу (сектору) охорони і захисту лісу державного лісгосподарського (лісомисливського) підприємства або представника державного спеціалізованого лісозахисного підприємства щодо необхідності здійснення лісозахисних чи інших заходів з поліпшення санітарного стану лісів за результатами огляду санітарного стану лісової ділянки:

Насадження потребує санітарного рубання вибіркового

провідний інженер ОЗЛ

(посада)

(підпис)

А. О. Вітківський

(ініціали та прізвище)

«25» жовтня 2021 року

ПОВІДОМЛЕННЯ про появу ознак погіршення санітарного стану лісових насаджень

Житомирська

(Автономна Республіка Крим, область)

ДП «Коростенське ЛМГ»

(найменування власника лісів, постійного лісокористувача)

Лісництво Бехівське Урочище «Рожки»
квартал № 97 виділ № 19 ділянка № площа 1,0 гектарів

Таксаційна характеристика насадження

Склад 10Сз, вік 78 років, бонітет 2,
середній діаметр 28 сантиметрів, середня висота 22 метрів, повнота 0,7,
тип лісу В2ДС, рельєф рівнинний, експозиція ,
грунт – супісчаний, підріст , підлісок

Лісопатологічна характеристика насадження

Вид пошкодження насадження (лісова пожежа, буревій, сніголам, обледеніння, відмирання та всихання дерев, захаращеність, об'їдання шкідниками хвої/листя, наявність гусені, масовий літ метеликів, опадання хвої/листя, відлущення кори на стовбурах та інші ознаки, не характерні для нормального стану дерев)

відмирання та всихання дерев сосни звичайної, відлущення кори на стовбурах та інші ознаки, не характерні для нормального стану дерев, ознаки враження верхівковим короїдом.

Ступінь пошкодження, ураження: слабке
(поодинокі, слабке, середнє, сильне)

Вид розподілу пошкоджених дерев: груповий
(поодинокий, груповий, куртинний)

Обсяг ушкодженої деревини на 1 гектарі (окоірно) 20 куб. метрів, у тому числі сухостійної 20 куб. метрів

Ознаки погіршення стану лісових насаджень виявив:

старший майстер лісу

(посада)

(підпис)

О. І. Омельченко

(ініціали та прізвище)

20 жовтня 2021 року

лісничий

(підпис)

В.В. Сорока

(ініціали та прізвище)

20 жовтня 2021 року

Висновок інженера відділу (сектору) охорони і захисту лісу державного лісгосподарського (лісомисливського) підприємства або представника державного спеціалізованого лісозахисного підприємства щодо необхідності здійснення лісозахисних чи інших заходів з поліпшення санітарного стану лісів за результатами огляду санітарного стану лісової ділянки:

Насадження потребує санітарного рубання вибіркового

провідний інженер ОЗЛ

(посада)

(підпис)

А. О. Вітківський

(ініціали та прізвище)

«25» жовтня 2021 року

ПОВІДОМЛЕННЯ про появу ознак погіршення санітарного стану лісових насаджень

Житомирська

(Автономна Республіка Крим, область)

ДП «Коростенське ЛМГ»

(найменування власника лісів, постійного лісокористувача)

Лісництво Бехівське Урочище «Рожки»
квартал № 98 виділ № 5 ділянка № площа 2,1 гектарів

Таксаційна характеристика насадження

Склад 5Сз5Бп, вік 48 років, бонітет 2,
середній діаметр 20 сантиметрів, середня висота 17 метрів, повнота 0,8,
тип лісу ВЗДС, рельєф рівнинний, експозиція ,
грунт – супісчаний, підріст , підлісок

Лісопатологічна характеристика насадження

Вид пошкодження насадження (лісова пожежа, буревій, сніголам, обледеніння, відмирання та всихання дерев, захаращеність, об'їдання шкідниками хвої/листя, наявність гусені, масовий літ метеликів, опадання хвої/листя, відлущення кори на стовбурах та інші ознаки, не характерні для нормального стану дерев)

відмирання та всихання дерев сосни звичайної, відлущення кори на стовбурах та інші ознаки, не характерні для нормального стану дерев, ознаки враження верхівковим короїдом.

Ступінь пошкодження, ураження: середнє
(поодинокі, слабке, середнє, сильне)

Вид розподілу пошкоджених дерев: груповий
(поодинокі, груповий, куртинний)

Обсяг ушкодженої деревини на 1 гектарі (окомірно) 20 куб. метрів, у тому числі сухостійної 20 куб. метрів

Ознаки погіршення стану лісових насаджень виявив:

старший майстер лісу

(посада)

(підпис)

О. І. Омельченко

(ініціали та прізвище)

20 жовтня 2021 року

лісничий

(підпис)

В.В. Сорока

(ініціали та прізвище)

20 жовтня 2021 року

Висновок інженера відділу (сектору) охорони і захисту лісу державного лісогосподарського (лісомисливського) підприємства або представника державного спеціалізованого лісозахисного підприємства щодо необхідності здійснення лісозахисних чи інших заходів з поліпшення санітарного стану лісів за результатами огляду санітарного стану лісової ділянки:

Насадження потребує санітарного рубання вибіркового

провідний інженер ОЗЛ

(посада)

(підпис)

А. О. Вітківський

(ініціали та прізвище)

«25» жовтня 2021 року

ПОВІДОМЛЕННЯ про появу ознак погіршення санітарного стану лісових насаджень

Житомирська

(Автономна Республіка Крим, область)

ДП «Коростенське ЛМГ»

(найменування власника лісів, постійного лісокористувача)

Лісництво Бехівське Урочище «Обиходівська дача»
квартал № 104 виділ № 3 ділянка № _____ площа 4,0 гектарів

Таксаційна характеристика насадження

Склад 3Сз3Бп2Влч1Дз1Ос, вік 71 років, бонітет 1А,
середній діаметр 30 сантиметрів, середня висота 28 метрів, повнота 0,5,
тип лісу СЗГДС, рельєф рівнинний, експозиція _____,
грунт – суглинистий, підріст _____, підлісок _____

Лісопатологічна характеристика насадження

Вид пошкодження насадження (лісова пожежа, буревій, сніголам, обледеніння, відмирання та всихання дерев, захаращеність, об'їдання шкідниками хвої/листя, наявність гусені, масовий літ метеликів, опадання хвої/листя, відлущення кори на стовбурах та інші ознаки, не характерні для нормального стану дерев)

відмирання та всихання дерев сосни звичайної, відлущення кори на стовбурах та інші ознаки, не характерні для нормального стану дерев, ознаки враження верхівковим короїдом, листяні – дереворуйнівні гриби.

Ступінь пошкодження, ураження: середнє
(поодинокі, слабке, середнє, сильне)

Вид розподілу пошкоджених дерев: груповий
(поодинокі, груповий, куртинний)

Обсяг ушкодженої деревини на 1 гектарі (окомірно) 20 куб. метрів, у тому числі сухостійної 20 куб. метрів

Ознаки погіршення стану лісових насаджень виявлені

старший майстер лісу

(посада)

(підпис)

О. І. Омельченко

(ініціали та прізвище)

20 жовтня 2021 року

лісничий

(підпис)

В.В. Сорока

(ініціали та прізвище)

20 жовтня 2021 року

Висновок інженера відділу (сектору) охорони і захисту лісу державного лісогосподарського (лісомисливського) підприємства або представника державного спеціалізованого лісозахисного підприємства щодо необхідності здійснення лісозахисних чи інших заходів з поліпшення санітарного стану лісів за результатами огляду санітарного стану лісової ділянки:

Насадження потребує санітарного рубання вибіркового

провідний інженер ОЗЛ

(посада)

(підпис)

А. О. Вітківський

(ініціали та прізвище)

«25» жовтня 2021 року

ПОВІДОМЛЕННЯ про появу ознак погіршення санітарного стану лісових насаджень

Житомирська

(Автономна Республіка Крим, область)

ДП «Коростенське ЛМГ»

(найменування власника лісів, постійного лісокористувача)

Лісництво Бехівське Урочище «Обиходівська дача»
квартал № 104 виділ № 4 ділянка № 1 площа 2,0 гектарів

Таксаційна характеристика насадження

Склад 10Сз+Бп вік 81 років, бонітет 1,
середній діаметр 28 сантиметрів, середня висота 27 метрів, повнота 0,8,
тип лісу В2ДС, рельєф рівнинний, експозиція _____,
грунт – супісчаний, підріст _____, підлісок _____

Лісопатологічна характеристика насадження

Вид пошкодження насадження (лісова пожежа, буревій, сніголам, обледеніння, відмирання та всихання дерев, захаращеність, об'їдання шкідниками хвої/листя, наявність гусені, масовий літ метеликів, опадання хвої/листя, відлущення кори на стовбурах та інші ознаки, не характерні для нормального стану дерев)

відмирання та всихання дерев сосни звичайної, відлущення кори на стовбурах та інші ознаки, не характерні для нормального стану дерев, ознаки враження верхівковим короїдом.

Ступінь пошкодження, ураження: _____ слабе _____
(поодинокі, слабе, середнє, сильне)

Вид розподілу пошкоджених дерев: _____ груповий _____
(поодинокий, груповий, куртинний)

Обсяг ушкодженої деревини на 1 гектарі (окомірно) 10 куб. метрів, у тому числі сухостійної 10 куб. метрів

Ознаки погіршення стану лісових насаджень виявив:

старший майстер лісу

(посада)

20 жовтня 2021 року

(підпис)

О. І. Омельченко

(ініціали та прізвище)

лісничий

(підпис)

В.В. Сорока

(ініціали та прізвище)

20 жовтня 2021 року

Висновок інженера відділу (сектору) охорони і захисту лісу державного лісгосподарського (лісомисливського) підприємства або представника державного спеціалізованого лісозахисного підприємства щодо необхідності здійснення лісозахисних чи інших заходів з поліпшення санітарного стану лісів за результатами огляду санітарного стану лісової ділянки:

Насадження потребує санітарного рубання вибіркового

провідний інженер ОЗЛ

(посада)

«25» жовтня 2021 року

(підпис)

А. О. Вітківський

(ініціали та прізвище)

ПОВІДОМЛЕННЯ про появу ознак погіршення санітарного стану лісових насаджень

Житомирська

(Автономна Республіка Крим, область)

ДП «Коростенське ЛМГ»

(найменування власника лісів, постійного лісокористувача)

Лісництво Бехівське Урочище «Обиходівська дача»
 квартал № 105 виділ № 14 ділянка № площа 0,9 гектарів

Таксаційна характеристика насадження

Склад 10Сз+Бп вік 81 років, бонітет 1А,
 середній діаметр 36 сантиметрів, середня висота 28 метрів, повнота 0,7,
 тип лісу В2ДС, рельєф рівнинний, експозиція ,
 ґрунт – супісчаний, підріст , підлісок

Лісопатологічна характеристика насадження

Вид пошкодження насадження (лісова пожежа, буревій, сніголам, обледеніння, відмирання та всихання дерев, захаращеність, об'їдання шкідниками хвої/листя, наявність гусені, масовий літ метеликів, опадання хвої/листя, відлущення кори на стовбурах та інші ознаки, не характерні для нормального стану дерев)

відмирання та всихання дерев сосни звичайної, відлущення кори на стовбурах та інші ознаки, не характерні для нормального стану дерев, ознаки враження верхівковим короїдом.

Ступінь пошкодження, ураження: слабке
 (поодинокі, слабке, середнє, сильне)

Вид розподілу пошкоджених дерев: груповий
 (поодинокий, груповий, куртинний)

Обсяг ушкодженої деревини на 1 гектарі (окоірно) 10 куб. метрів, у тому числі сухостійної 10 куб. метрів

Ознаки погіршення стану лісових насаджень виявив:

старший майстер лісу

(посада)

(підпис)

О. І. Омельченко

(ініціали та прізвище)

20 жовтня 2021 року

лісничий

(підпис)

В.В. Сорока

(ініціали та прізвище)

20 жовтня 2021 року

Висновок інженера відділу (сектору) охорони і захисту лісу державного лісогосподарського (лісомисливського) підприємства або представника державного спеціалізованого лісозахисного підприємства щодо необхідності здійснення лісозахисних чи інших заходів з поліпшення санітарного стану лісів за результатами огляду санітарного стану лісової ділянки:

Насадження потребує санітарного рубання вибіркового

провідний інженер ОЗЛ

(посада)

(підпис)

А. О. Вітківський

(ініціали та прізвище)

«25» жовтня 2021 року

ПОВІДОМЛЕННЯ про появу ознак погіршення санітарного стану лісових насаджень

Житомирська

(Автономна Республіка Крим, область)

ДП «Коростенське ЛМГ»

(найменування власника лісів, постійного лісокористувача)

Лісництво Бехівське Урочище «Обиходівська дача»
квартал № 105 виділ № 15 ділянка № _____ площа 0,2 гектарів

Таксаційна характеристика насадження

Склад 10Сз, вік 65 років, бонітет 1А,
середній діаметр 30 сантиметрів, середня висота 27 метрів, повнота 0,8,
тип лісу В2ДС, рельєф рівнинний, експозиція _____,
грунт – супісчаний, підріст _____, підлісок _____

Лісопатологічна характеристика насадження

Вид пошкодження насадження (лісова пожежа, буревій, сніголам, обледеніння, відмирання та всихання дерев, захаращеність, об'їдання шкідниками хвої/листя, наявність гусені, масовий літ метеликів, опадання хвої/листя, відлущення кори на стовбурах та інші ознаки, не характерні для нормального стану дерев)

відмирання та всихання дерев сосни звичайної, відлущення кори на стовбурах та інші ознаки, не характерні для нормального стану дерев, ознаки враження верхівковим короїдом.

Ступінь пошкодження, ураження: _____ слабке _____
(поодинокі, слабке, середнє, сильне)

Вид розподілу пошкоджених дерев: _____ груповий _____
(поодинокий, груповий, куртинний)

Обсяг ушкодженої деревини на 1 гектарі (окоірно) 10 куб. метрів, у тому числі сухостійної _____ 10 куб. метрів

Ознаки погіршення стану лісових насаджень виявив:

старший майстер лісу

(посада)

(підпис)

О. І. Омельченко

(ініціали та прізвище)

20 жовтня 2021 року

лісничий

(підпис)

В.В. Сорока

(ініціали та прізвище)

20 жовтня 2021 року

Висновок інженера відділу (сектору) охорони і захисту лісу державного лісогосподарського (лісомисливського) підприємства або представника державного спеціалізованого лісозахисного підприємства щодо необхідності здійснення лісозахисних чи інших заходів з поліпшення санітарного стану лісів за результатами огляду санітарного стану лісової ділянки:

Насадження потребує санітарного рубання вибіркового

провідний інженер ОЗЛ

(посада)

(підпис)

А. О. Вітківський

(ініціали та прізвище)

«25» жовтня 2021 року

ПОВІДОМЛЕННЯ про появу ознак погіршення санітарного стану лісових насаджень

Житомирська

(Автономна Республіка Крим, область)

ДП «Коростенське ЛМГ»

(найменування власника лісів, постійного лісокористувача)

Лісництво Бехівське Урочище «Обиходівська Дача»
квартал № 105 виділ № 17 ділянка № площа 0,4 гектарів

Таксаційна характеристика насадження

Склад 10Яде+Бп вік 56 років, бонітет 1А,
середній діаметр 20 сантиметрів, середня висота 22 метрів, повнота 0,8,
тип лісу С2ГДС, рельєф рівнинний, експозиція ,
грунт – суглинистий, підріст , підлісок

Лісопатологічна характеристика насадження

Вид пошкодження насадження (лісова пожежа, буревій, сніголам, обледеніння, відмирання та всихання дерев, захаращеність, об'їдання шкідниками хвої/листя, наявність гусені, масовий літ метеликів, опадання хвої/листя, відлущення кори на стовбурах та інші ознаки, не характерні для нормального стану дерев)

відмирання та всихання дерев ялини європейської, відлущення кори на стовбурах та інші ознаки, не характерні для нормального стану дерев, ознаки враження короїдом-типографом.

Ступінь пошкодження, ураження: слабке
(поодинокі, слабке, середнє, сильне)

Вид розподілу пошкоджених дерев: поодинокий
(поодинокий, груповий, куртинний)

Обсяг ушкодженої деревини на 1 гектарі (окомірно) 10 куб. метрів, у тому числі сухостійної 10 куб. метрів

Ознаки погіршення стану лісових насаджень виявив:

старший майстер лісу

(посада)

(підпис)

О. І. Омельченко

(ініціали та прізвище)

19 жовтня 2021 року

лісничий

(підпис)

В.В. Сорока

(ініціали та прізвище)

19 жовтня 2021 року

Висновок інженера відділу (сектору) охорони і захисту лісу державного лісгосподарського (лісомисливського) підприємства або представника державного спеціалізованого лісозахисного підприємства щодо необхідності здійснення лісозахисних чи інших заходів з поліпшення санітарного стану лісів за результатами огляду санітарного стану лісової ділянки:

Насадження потребує санітарного рубання вибіркового

провідний інженер ОЗЛ

(посада)

(підпис)

А. О. Вітківський

(ініціали та прізвище)

«22» жовтня 2021 року

ПОВІДОМЛЕННЯ про появу ознак погіршення санітарного стану лісових насаджень

Житомирська

(Автономна Республіка Крим, область)

ДП «Коростенське ЛМГ»

(найменування власника лісів, постійного лісокористувача)

Лісництво Бехівське Урочище «Обиходівська дача»
квартал № 105 виділ № 18 ділянка № _____ площа 0,9 гектарів

Таксаційна характеристика насадження

Склад 4Сз4Бп1Дз1Ос, вік 81 років, бонітет 1А,
середній діаметр 36 сантиметрів, середня висота 29 метрів, повнота 0,75,
тип лісу В2ДС, рельєф рівнинний, експозиція _____,
грунт – супісчаний, підріст _____, підлісок _____

Лісопатологічна характеристика насадження

Вид пошкодження насадження (лісова пожежа, буревій, сніголам, обледеніння, відмирання та всихання дерев, захаращеність, об'їдання шкідниками хвої/листя, наявність гусені, масовий літ метеликів, опадання хвої/листя, відлущення кори на стовбурах та інші ознаки, не характерні для нормального стану дерев)

відмирання та всихання дерев сосни звичайної, відлущення кори на стовбурах та інші ознаки, не характерні для нормального стану дерев, ознаки враження верхівковим короїдом.

Ступінь пошкодження, ураження: _____ слабе
(поодинокі, слабе, середнє, сильне)

Вид розподілу пошкоджених дерев: _____ груповий
(поодинокий, груповий, куртинний)

Обсяг ушкодженої деревини на 1 гектарі (окомірно) 10 куб. метрів, у тому числі сухостійної 10 куб. метрів

Ознаки погіршення стану лісових насаджень виявив:

старший майстер лісу

(посада)

(підпис)

О. І. Омельченко

(ініціали та прізвище)

20 жовтня 2021 року

лісничий

(підпис)

В.В. Сорока

(ініціали та прізвище)

20 жовтня 2021 року

Висновок інженера відділу (сектору) охорони і захисту лісу державного лісогосподарського (лісомисливського) підприємства або представника державного спеціалізованого лісозахисного підприємства щодо необхідності здійснення лісозахисних чи інших заходів з поліпшення санітарного стану лісів за результатами огляду санітарного стану лісової ділянки:

Насадження потребує санітарного рубання вибіркового

провідний інженер ОЗЛ

(посада)

(підпис)

А. О. Вітківський

(ініціали та прізвище)

«25» жовтня 2021 року

ПОВІДОМЛЕННЯ про появу ознак погіршення санітарного стану лісових насаджень

Житомирська

(Автономна Республіка Крим, область)

ДП «Коростенське ЛМГ»

(найменування власника лісів, постійного лісокористувача)

Лісництво Бехівське Урочище «Обиходівська Дача»
квартал № 105 виділ № 20 ділянка № _____ площа 0,4 гектарів

Таксаційна характеристика насадження

Склад 7ЯлеЗБп, вік 56 років, бонітет 1,
середній діаметр 20 сантиметрів, середня висота 21 метрів, повнота 0,8,
тип лісу С2ГДС, рельєф рівнинний, експозиція _____,
грунт – суглинистий, підріст _____, підлісок _____

Лісопатологічна характеристика насадження

Вид пошкодження насадження (лісова пожежа, буревій, сніголам, обледеніння, відмирання та всихання дерев, захаращеність, об'їдання шкідниками хвої/листя, наявність гусені, масовий літ метеликів, опадання хвої/листя, відлущення кори на стовбурах та інші ознаки, не характерні для нормального стану дерев)

відмирання та всихання дерев ялини європейської, відлущення кори на стовбурах та інші ознаки, не характерні для нормального стану дерев, ознаки враження короїдом-типографом.

Ступінь пошкодження, ураження: _____ слабе _____
(поодинокі, слабе, середнє, сильне)

Вид розподілу пошкоджених дерев: _____ поодинокий _____
(поодинокий, груповий, куртинний)

Обсяг ушкодженої деревини на 1 гектарі (окомірно) 10 куб. метрів, у тому числі сухостійної 10 куб. метрів

Ознаки погіршення стану лісових насаджень виявив:

старший майстер лісу

(посада)

(підпис)

О. І. Омельченко

(ініціали та прізвище)

19 жовтня 2021 року

лісничий

(підпис)

В.В. Сорока

(ініціали та прізвище)

19 жовтня 2021 року

Висновок інженера відділу (сектору) охорони і захисту лісу державного лісгосподарського (лісомисливського) підприємства або представника державного спеціалізованого лісозахисного підприємства щодо необхідності здійснення лісозахисних чи інших заходів з поліпшення санітарного стану лісів за результатами огляду санітарного стану лісової ділянки:

Насадження потребує санітарного рубання вибіркового

провідний інженер ОЗЛ

(посада)

(підпис)

А. О. Вітківський

(ініціали та прізвище)

«22» жовтня 2021 року

ПОВІДОМЛЕННЯ про появу ознак погіршення санітарного стану лісових насаджень

Житомирська

(Автономна Республіка Крим, область)

ДП «Коростенське ЛМГ»

(найменування власника лісів, постійного лісокористувача)

Лісництво Бехівське Урочище «Обиходівська дача»
квартал № 106 виділ № 2 ділянка № площа 1,5 гектарів

Таксаційна характеристика насадження

Склад 7Сз1Дз1Бп1Ос вік 81 років, бонітет 1А,
середній діаметр 36 сантиметрів, середня висота 29 метрів, повнота 0,7,
тип лісу С2ГДС, рельєф рівнинний, експозиція ,
грунт – супісчаний, підріст , підлісок

Лісопатологічна характеристика насадження

Вид пошкодження насадження (лісова пожежа, буревій, сніголам, обледеніння, відмирання та всихання дерев, захаращеність, об'їдання шкідниками хвої/листя, наявність гусені, масовий літ метеликів, опадання хвої/листя, відлущення кори на стовбурах та інші ознаки, не характерні для нормального стану дерев)

відмирання та всихання дерев сосни звичайної, відлущення кори на стовбурах та інші ознаки, не характерні для нормального стану дерев, ознаки враження верхівковим короїдом.

Ступінь пошкодження, ураження: слабке
(поодинокі, слабке, середнє, сильне)

Вид розподілу пошкоджених дерев: груповий
(поодинокі, груповий, куртинний)

Обсяг ушкодженої деревини на 1 гектарі (окомірно) 10 куб. метрів, у тому числі сухостійної 10 куб. метрів

Ознаки погіршення стану лісових насаджень виявив:

старший майстер лісу

(посада)

(підпис)

О. І. Омельченко

(ініціали та прізвище)

20 жовтня 2021 року

лісничий

(підпис)

В.В. Сорока

(ініціали та прізвище)

20 жовтня 2021 року

Висновок інженера відділу (сектору) охорони і захисту лісу державного лісгосподарського (лісомисливського) підприємства або представника державного спеціалізованого лісозахисного підприємства щодо необхідності здійснення лісозахисних чи інших заходів з поліпшення санітарного стану лісів за результатами огляду санітарного стану лісової ділянки:

Насадження потребує санітарного рубання вибіркового

провідний інженер ОЗЛ

(посада)

(підпис)

А. О. Вітківський

(ініціали та прізвище)

«25» жовтня 2021 року

ПОВІДОМЛЕННЯ про появу ознак погіршення санітарного стану лісових насаджень

Житомирська

(Автономна Республіка Крим, область)

ДП «Коростенське ЛМГ»

(найменування власника лісів, постійного лісокористувача)

Лісництво Бехівське Урочище «Обиходівська дача»
квартал № 106 виділ № 3 ділянка № _____ площа 0,4 гектарів

Таксаційна характеристика насадження

Склад 8Сз2Бп вік 82 років, бонітет 1,
середній діаметр 32 сантиметрів, середня висота 27 метрів, повнота 0,65,
тип лісу С2ГДС, рельєф рівнинний, експозиція _____,
грунт – суглинистий, підріст _____, підлісок _____

Лісопатологічна характеристика насадження

Вид пошкодження насадження (лісова пожежа, буревій, сніголам, обледеніння, відмирання та всихання дерев, захаращеність, об'їдання шкідниками хвої/листя, наявність гусені, масовий літ метеликів, опадання хвої/листя, відлущення кори на стовбурах та інші ознаки, не характерні для нормального стану дерев)

відмирання та всихання дерев сосни звичайної, відлущення кори на стовбурах та інші ознаки, не характерні для нормального стану дерев, ознаки враження верхівковим короїдом.

Ступінь пошкодження, ураження: _____ слабке _____
(поодинокі, слабке, середнє, сильне)

Вид розподілу пошкоджених дерев: _____ груповий _____
(поодинокий, груповий, куртинний)

Обсяг ушкодженої деревини на 1 гектарі (окомірно) 10 куб. метрів, у тому числі сухостійної 10 куб. метрів

Ознаки погіршення стану лісових насаджень виявив:
старший майстер лісу _____
(посада) (підпис)

О. І. Омельченко
(ініціали та прізвище)

20 жовтня 2021 року

лісничий

(підпис)

В.В. Сорока

(ініціали та прізвище)

20 жовтня 2021 року

Висновок інженера відділу (сектору) охорони і захисту лісу державного лісогосподарського (лісомисливського) підприємства або представника державного спеціалізованого лісозахисного підприємства щодо необхідності здійснення лісозахисних чи інших заходів з поліпшення санітарного стану лісів за результатами огляду санітарного стану лісової ділянки:

Насадження потребує санітарного рубання вибіркового

провідний інженер ОЗЛ
(посада)

(підпис)

А. О. Вітківський
(ініціали та прізвище)

«25» жовтня 2021 року

ПОВІДОМЛЕННЯ про появу ознак погіршення санітарного стану лісових насаджень

Житомирська

(Автономна Республіка Крим, область)

ДП «Коростенське ЛМГ»

(найменування власника лісів, постійного лісокористувача)

Лісництво Бехівське Урочище «Обиходівська дача»
квартал № 106 виділ № 4 ділянка № площа 1,1 гектарів

Таксаційна характеристика насадження

Склад 6Сз1Бп+Дз+Ос, вік 81 років, бонітет 1А,
середній діаметр 36 сантиметрів, середня висота 29 метрів, повнота 0,7,
тип лісу С2ГДС, рельєф рівнинний, експозиція ,
грунт – суглинистий, підріст , підлісок

Лісопатологічна характеристика насадження

Вид пошкодження насадження (лісова пожежа, буревій, сніголам, обледеніння, відмирання та всихання дерев, захаращеність, об'їдання шкідниками хвої/листя, наявність гусені, масовий літ метеликів, опадання хвої/листя, відлучення кори на стовбурах та інші ознаки, не характерні для нормального стану дерев)

відмирання та всихання дерев сосни звичайної, відлучення кори на стовбурах та інші ознаки, не характерні для нормального стану дерев, ознаки враження верхівковим короїдом.

Ступінь пошкодження, ураження: слабке
(поодинокі, слабке, середнє, сильне)

Вид розподілу пошкоджених дерев: груповий
(поодинокі, груповий, куртинний)

Обсяг ушкодженої деревини на 1 гектарі (окомірно) 10 куб. метрів, у тому числі сухостійної 10 куб. метрів

Ознаки погіршення стану лісових насаджень виявив:

старший майстер лісу

(посада)

(підпис)

О. І. Омельченко

(ініціали та прізвище)

20 жовтня 2021 року

лісничий

(підпис)

В.В. Сорока

(ініціали та прізвище)

20 жовтня 2021 року

Висновок інженера відділу (сектору) охорони і захисту лісу державного лісогосподарського (лісомисливського) підприємства або представника державного спеціалізованого лісозахисного підприємства щодо необхідності здійснення лісозахисних чи інших заходів з поліпшення санітарного стану лісів за результатами огляду санітарного стану лісової ділянки:

Насадження потребує санітарного рубання вибіркового

провідний інженер ОЗЛ

(посада)

(підпис)

А. О. Вітківський

(ініціали та прізвище)

«25» жовтня 2021 року

ПОВІДОМЛЕННЯ про появу ознак погіршення санітарного стану лісових насаджень

Житомирська

(Автономна Республіка Крим, область)

ДП «Коростенське ЛМГ»

(найменування власника лісів, постійного лісокористувача)

Лісництво Бехівське Урочище «Обиходівська дача»
квартал № 108 виділ № 4 ділянка № _____ площа 3,1 гектарів

Таксаційна характеристика насадження

Склад 8Сз2Бп+Дз+Ос, вік 68 років, бонітет 1,
середній діаметр 28 сантиметрів, середня висота 23 метрів, повнота 0,7,
тип лісу ВЗДС, рельєф рівнинний, експозиція _____,
грунт – супісчаний, підріст _____, підлісок _____

Лісопатологічна характеристика насадження

Вид пошкодження насадження (лісова пожежа, буревій, сніголам, обледеніння, відмирання та всихання дерев, захаращеність, об'їдання шкідниками хвої/листя, наявність гусені, масовий літ метеликів, опадання хвої/листя, відлущення кори на стовбурах та інші ознаки, не характерні для нормального стану дерев)

відмирання та всихання дерев сосни звичайної, відлущення кори на стовбурах та інші ознаки, не характерні для нормального стану дерев, ознаки враження верхівковим короїдом.

Ступінь пошкодження, ураження: _____ слабе
(поодинокі, слабе, середнє, сильне)

Вид розподілу пошкоджених дерев: _____ груповий
(поодинокий, груповий, куртинний)

Обсяг ушкодженої деревини на 1 гектарі (окомірно) 10 куб. метрів, у тому числі сухостійної 10 куб. метрів

Ознаки погіршення стану лісових насаджень виявляє:

старший майстер лісу

(посада)

20 жовтня 2021 року

лісничий

20 жовтня 2021 року

Висновок інженера відділу (сектору) охорони і захисту лісу державного лісгосподарського (лісомисливського) підприємства або представника державного спеціалізованого лісозахисного підприємства щодо необхідності здійснення лісозахисних чи інших заходів з поліпшення санітарного стану лісів за результатами огляду санітарного стану лісової ділянки:

Насадження потребує санітарного рубання вибіркового

провідний інженер ОЗЛ

(посада)

«25» жовтня 2021 року

О. І. Омельченко

(ініціали та прізвище)

В.В. Сорока

(ініціали та прізвище)

А. О. Вітківський

(ініціали та прізвище)

ПОВІДОМЛЕННЯ про появу ознак погіршення санітарного стану лісових насаджень

Житомирська

(Автономна Республіка Крим, область)

ДП «Коростенське ЛМГ»

(найменування власника лісів, постійного лісокористувача)

Лісництво Бехівське Урочище «Обиходівська дача»
квартал № 108 виділ № 18 ділянка № _____ площа 0,3 гектарів

Таксаційна характеристика насадження

Склад 4Сз2Бп2Ос1Дз1Гз вік 86 років, бонітет 1,
середній діаметр 36 сантиметрів, середня висота 28 метрів, повнота 0,7,
тип лісу СЗГДС, рельєф рівнинний, експозиція _____,
грунт – суглинистий, підріст _____, підлісок _____

Лісопатологічна характеристика насадження

Вид пошкодження насадження (лісова пожежа, буревій, сніголам, обледеніння, відмирання та всихання дерев, захаращеність, об'їдання шкідниками хвої/листя, наявність гусені, масовий літ метеликів, опадання хвої/листя, відлущення кори на стовбурах та інші ознаки, не характерні для нормального стану дерев)

відмирання та всихання дерев сосни звичайної, відлущення кори на стовбурах та інші ознаки, не характерні для нормального стану дерев, ознаки враження верхівковим короїдом.

Ступінь пошкодження, ураження: _____ слабе _____
(поодинокі, слабе, середнє, сильне)

Вид розподілу пошкоджених дерев: _____ груповий _____
(поодинокий, груповий, куртинний)

Обсяг ушкодженої деревини на 1 гектарі (окомірно) 10 куб. метрів, у тому числі сухостійної 10 куб. метрів

Ознаки погіршення стану лісових насаджень виявляє:

старший майстер лісу

(посада)

(підпис)

О. І. Омельченко

(ініціали та прізвище)

20 жовтня 2021 року

лісничий

(підпис)

В.В. Сорока

(ініціали та прізвище)

20 жовтня 2021 року

Висновок інженера відділу (сектору) охорони і захисту лісу державного лісогосподарського (лісомисливського) підприємства або представника державного спеціалізованого лісозахисного підприємства щодо необхідності здійснення лісозахисних чи інших заходів з поліпшення санітарного стану лісів за результатами огляду санітарного стану лісової ділянки:

Насадження потребує санітарного рубання вибіркового

провідний інженер ОЗЛ

(посада)

(підпис)

А. О. Вітківський

(ініціали та прізвище)

«25» жовтня 2021 року

ПОВІДОМЛЕННЯ про появу ознак погіршення санітарного стану лісових насаджень

Житомирська

(Автономна Республіка Крим, область)

ДП «Коростенське ЛМГ»

(найменування власника лісів, постійного лісокористувача)

Лісництво Бехівське Урочище «Обиходівська дача»
квартал № 108 виділ № 21 ділянка № площа 0,2 гектарів

Таксаційна характеристика насадження

Склад 10Сз+ДЗ+Бп вік 57 років, бонітет 1,
середній діаметр 26 сантиметрів, середня висота 21 метрів, повнота 0,7,
тип лісу В2ДС, рельєф рівнинний, експозиція ,
грунт – супісчаний, підріст , підлісок

Лісопатологічна характеристика насадження

Вид пошкодження насадження (лісова пожежа, буревій, сніголам, обледеніння, відмирання та всихання дерев, захаращеність, об'їдання шкідниками хвої/листя, наявність гусені, масовий літ метеликів, опадання хвої/листя, відлучення кори на стовбурах та інші ознаки, не характерні для нормального стану дерев)

відмирання та всихання дерев сосни звичайної, відлучення кори на стовбурах та інші ознаки, не характерні для нормального стану дерев, ознаки враження верхівковим короїдом.

Ступінь пошкодження, ураження: слабке
(поодинокі, слабке, середнє, сильне)

Вид розподілу пошкоджених дерев: груповий
(поодинокий, груповий, куртинний)

Обсяг ушкодженої деревини на 1 гектарі (окомірно) 10 куб. метрів, у тому числі сухостійної 10 куб. метрів

Ознаки погіршення стану лісових насаджень виявив:

старший майстер лісу

(посада)

(підпис)

О. І. Омельченко

(ініціали та прізвище)

20 жовтня 2021 року

лісничий

(підпис)

В.В. Сорока

(ініціали та прізвище)

20 жовтня 2021 року

Висновок інженера відділу (сектору) охорони і захисту лісу державного лісогосподарського (лісомисливського) підприємства або представника державного спеціалізованого лісозахисного підприємства щодо необхідності здійснення лісозахисних чи інших заходів з поліпшення санітарного стану лісів за результатами огляду санітарного стану лісової ділянки:

Насадження потребує санітарного рубання вибіркового

провідний інженер ОЗЛ

(посада)

(підпис)

А. О. Вітківський

(ініціали та прізвище)

«25» жовтня 2021 року

ПОВІДОМЛЕННЯ про появу ознак погіршення санітарного стану лісових насаджень

Житомирська

(Автономна Республіка Крим, область)

ДП «Коростенське ЛМГ»

(найменування власника лісів, постійного лісокористувача)

Лісництво Бехівське Урочище «Обиходівська дача»
квартал № 108 виділ № 23 ділянка № _____ площа 0,6 гектарів

Таксаційна характеристика насадження

Склад 10Сз+ДЗ+Бп, вік 68 років, бонітет 1,
середній діаметр 28 сантиметрів, середня висота 24 метрів, повнота 0,7,
тип лісу В2ДС, рельєф рівнинний, експозиція _____,
грунт – супісчаний, підріст _____, підлісок _____

Лісопатологічна характеристика насадження

Вид пошкодження насадження (лісова пожежа, буревій, сніголам, обледеніння, відмирання та всихання дерев, захаращеність, об'їдання шкідниками хвої/листя, наявність гусені, масовий літ метеликів, опадання хвої/листя, відлущення кори на стовбурах та інші ознаки, не характерні для нормального стану дерев)

відмирання та всихання дерев сосни звичайної, відлущення кори на стовбурах та інші ознаки, не характерні для нормального стану дерев, ознаки враження верхівковим короїдом.

Ступінь пошкодження, ураження: _____ слабе
(поодинокі, слабе, середнє, сильне)

Вид розподілу пошкоджених дерев: _____ груповий
(поодинокий, груповий, куртинний)

Обсяг ушкодженої деревини на 1 гектарі (окомірно) 10 куб. метрів, у тому числі сухостійної 10 куб. метрів

Ознаки погіршення стану лісових насаджень виявив:

старший майстер лісу

(посада)

(підпис)

О. І. Омельченко

(ініціали та прізвище)

20 жовтня 2021 року

лісничий

(підпис)

В.В. Сорока

(ініціали та прізвище)

20 жовтня 2021 року

Висновок інженера відділу (сектору) охорони і захисту лісу державного лісогосподарського (лісомисливського) підприємства або представника державного спеціалізованого лісозахисного підприємства щодо необхідності здійснення лісозахисних чи інших заходів з поліпшення санітарного стану лісів за результатами огляду санітарного стану лісової ділянки:

Насадження потребує санітарного рубання вибіркового

провідний інженер ОЗЛ

(посада)

(підпис)

А. О. Вітківський

(ініціали та прізвище)

«25» жовтня 2021 року

ПОВІДОМЛЕННЯ про появу ознак погіршення санітарного стану лісових насаджень

Житомирська

(Автономна Республіка Крим, область)

ДП «Коростенське ЛМГ»

(найменування власника лісів, постійного лісокористувача)

Лісництво Бехівське Урочище «Обиходівська дача»
квартал № 108 виділ № 30 ділянка № _____ площа 5,1 гектарів

Таксаційна характеристика насадження

Склад 10Сз+ДЗ+Бв, вік 52 років, бонітет 1А,
середній діаметр 26 сантиметрів, середня висота 21 метрів, повнота 0,7,
тип лісу ВЗДС, рельєф рівнинний, експозиція _____,
грунт – супісчаний, підріст _____, підлісок _____

Лісопатологічна характеристика насадження

Вид пошкодження насадження (лісова пожежа, буревій, сніголам, обледеніння, відмирання та всихання дерев, захаращеність, об'їдання шкідниками хвої/листя, наявність гусені, масовий літ метеликів, опадання хвої/листя, відлущення кори на стовбурах та інші ознаки, не характерні для нормального стану дерев)

відмирання та всихання дерев сосни звичайної, відлущення кори на стовбурах та інші ознаки, не характерні для нормального стану дерев, ознаки враження верхівковим короїдом.

Ступінь пошкодження, ураження: _____ слабе _____
(поодинокі, слабе, середнє, сильне)

Вид розподілу пошкоджених дерев: _____ груповий _____
(поодинокий, груповий, куртинний)

Обсяг ушкодженої деревини на 1 гектарі (окомірно) 10 куб. метрів, у тому числі сухостійної 10 куб. метрів

Ознаки погіршення стану лісових насаджень виявив:

старший майстер лісу

(посада)

20 жовтня 2021 року

(підпис)

О. І. Омельченко

(ініціали та прізвище)

лісничий

20 жовтня 2021 року

(підпис)

В.В. Сорока

(ініціали та прізвище)

Висновок інженера відділу (сектору) охорони і захисту лісу державного лісгосподарського (лісомисливського) підприємства або представника державного спеціалізованого лісозахисного підприємства щодо необхідності здійснення лісозахисних чи інших заходів з поліпшення санітарного стану лісів за результатами огляду санітарного стану лісової ділянки:

Насадження потребує санітарного рубання вибіркового

провідний інженер ОЗЛ

(посада)

«25» жовтня 2021 року

(підпис)

А. О. Вітківський

(ініціали та прізвище)

ПОВІДОМЛЕННЯ
про появу ознак погіршення санітарного стану лісових насаджень

Житомирська

(Автономна Республіка Крим, область)

ДП «Коростенське ЛМГ»

(найменування власника лісів, постійного лісокористувача)

Лісництво Бехівське Урочище «Обиходівська дача»
квартал № 108 виділ № 34 ділянка № _____ площа 0,9 гектарів

Таксаційна характеристика насадження

Склад 10Сз+ДЗ+Бп+Влч, вік 86 років, бонітет 1,
середній діаметр 36 сантиметрів, середня висота 28 метрів, повнота 0,7,
тип лісу ВЗДС, рельєф рівнинний, експозиція _____,
грунт – супісчаний, підріст _____, підлісок _____

Лісопатологічна характеристика насадження

Вид пошкодження насадження (лісова пожежа, буревій, сніголам, обледеніння, відмирання та всихання дерев, захаращеність, об'їдання шкідниками хвої/листя, наявність гусені, масовий літ метеликів, опадання хвої/листя, відлущення кори на стовбурах та інші ознаки, не характерні для нормального стану дерев)

відмирання та всихання дерев сосни звичайної, відлущення кори на стовбурах та інші ознаки, не характерні для нормального стану дерев, ознаки враження верхівковим короїдом.

Ступінь пошкодження, ураження: _____ слабе _____
(поодинокі, слабе, середнє, сильне)

Вид розподілу пошкоджених дерев: _____ груповий _____
(поодинокий, груповий, куртинний)

Обсяг ушкодженої деревини на 1 гектарі (окомірно) 10 куб. метрів, у тому числі сухостійної 10 куб. метрів

Ознаки погіршення стану лісових насаджень виявив:

старший майстер лісу

(посада)

(підпис)

О. І. Омельченко

(ініціали та прізвище)

20 жовтня 2021 року

лісничий

(підпис)

В.В. Сорока

(ініціали та прізвище)

20 жовтня 2021 року

Висновок інженера відділу (сектору) охорони і захисту лісу державного лісгосподарського (лісомисливського) підприємства або представника державного спеціалізованого лісозахисного підприємства щодо необхідності здійснення лісозахисних чи інших заходів з поліпшення санітарного стану лісів за результатами огляду санітарного стану лісової ділянки:

Насадження потребує санітарного рубання вибіркового

провідний інженер ОЗЛ

(посада)

(підпис)

А. О. Вітківський

(ініціали та прізвище)

«25» жовтня 2021 року

ПОВІДОМЛЕННЯ про появу ознак погіршення санітарного стану лісових насаджень

Житомирська

(Автономна Республіка Крим, область)

ДП «Коростенське ЛМГ»

(найменування власника лісів, постійного лісокористувача)

Лісництво Бехівське Урочище «Обиходівська дача»
квартал № 109 виділ № 2 ділянка № 3 площа 12,1 гектарів

Таксаційна характеристика насадження

Склад 8Сз2Бп, вік 81 років, бонітет 1А,
середній діаметр 32 сантиметрів, середня висота 29 метрів, повнота 0,8,
тип лісу ВЗДС, рельєф рівнинний, експозиція _____,
грунт – супісчаний, підріст _____, підлісок _____

Лісопатологічна характеристика насадження

Вид пошкодження насадження (лісова пожежа, буревій, сніголам, обледеніння, відмирання та всихання дерев, захаращеність, об'їдання шкідниками хвої/листя, наявність гусени, масовий літ метеликів, опадання хвої/листя, відлущення кори на стовбурах та інші ознаки, не характерні для нормального стану дерев)

відмирання та всихання дерев сосни звичайної, відлущення кори на стовбурах та інші ознаки, не характерні для нормального стану дерев, ознаки враження верхівковим короїдом.

Ступінь пошкодження, ураження: слабке
(поодинокі, слабке, середнє, сильне)

Вид розподілу пошкоджених дерев: груповий
(поодинокий, груповий, куртинний)

Обсяг ушкодженої деревини на 1 гектарі (окомірно) 20 куб. метрів, у тому числі сухостійної 20 куб. метрів

Ознаки погіршення стану лісових насаджень виявив:

старший майстер лісу

(посада)

(підпис)

О. І. Омельченко

(ініціали та прізвище)

20 жовтня 2021 року

лісничий

(підпис)

В.В. Сорока

(ініціали та прізвище)

20 жовтня 2021 року

Висновок інженера відділу (сектору) охорони і захисту лісу державного лісогосподарського (лісомисливського) підприємства або представника державного спеціалізованого лісозахисного підприємства щодо необхідності здійснення лісозахисних чи інших заходів з поліпшення санітарного стану лісів за результатами огляду санітарного стану лісової ділянки:

Насадження потребує санітарного рубання вибіркового

провідний інженер ОЗЛ

(посада)

(підпис)

А. О. Вітківський

(ініціали та прізвище)

«25» жовтня 2021 року

ПОВІДОМЛЕННЯ про появу ознак погіршення санітарного стану лісових насаджень

Житомирська

(Автономна Республіка Крим, область)

ДП «Коростенське ЛМГ»

(найменування власника лісів, постійного лісокористувача)

Лісництво Бехівське Урочище «Обиходівська дача»
квартал № 110 виділ № 8 ділянка № _____ площа 1,3 гектарів

Таксаційна характеристика насадження

Склад 8Сз2Бп, вік 86 років, бонітет 1,
середній діаметр 36 сантиметрів, середня висота 28 метрів, повнота 0,7,
тип лісу В2ДС, рельєф рівнинний, експозиція _____,
грунт – супісчаний, підріст _____, підлісок _____

Лісопатологічна характеристика насадження

Вид пошкодження насадження (лісова пожежа, буревій, сніголам, обледеніння, відмирання та всихання дерев, захаращеність, об'їдання шкідниками хвої/листя, наявність гусені, масовий літ метеликів, опадання хвої/листя, відлущення кори на стовбурах та інші ознаки, не характерні для нормального стану дерев)

відмирання та всихання дерев сосни звичайної, відлущення кори на стовбурах та інші ознаки, не характерні для нормального стану дерев, ознаки враження верхівковим короїдом.

Ступінь пошкодження, ураження: _____ слабке _____
(поодинокі, слабке, середнє, сильне)

Вид розподілу пошкоджених дерев: _____ груповий _____
(поодинокі, груповий, куртинний)

Обсяг ушкодженої деревини на 1 гектарі (окомірно) 10 куб. метрів, у тому числі сухостійної 10 куб. метрів

Ознаки погіршення стану лісових насаджень виявив:

старший майстер лісу

(посада)

(підпис)

О. І. Омельченко

(ініціали та прізвище)

20 жовтня 2021 року

лісничий

(підпис)

В.В. Сорока

(ініціали та прізвище)

20 жовтня 2021 року

Висновок інженера відділу (сектору) охорони і захисту лісу державного лісогосподарського (лісомисливського) підприємства або представника державного спеціалізованого лісозахисного підприємства щодо необхідності здійснення лісозахисних чи інших заходів з поліпшення санітарного стану лісів за результатами огляду санітарного стану лісової ділянки:

Насадження потребує санітарного рубання вибіркового

провідний інженер ОЗЛ

(посада)

(підпис)

А. О. Вітківський

(ініціали та прізвище)

«25» жовтня 2021 року

ПОВІДОМЛЕННЯ про появу ознак погіршення санітарного стану лісових насаджень

Житомирська

(Автономна Республіка Крим, область)

ДП «Коростенське ЛМГ»

(найменування власника лісів, постійного лісокористувача)

Лісництво Бехівське Урочище «Обиходівська дача»
квартал № 110 виділ № 15 ділянка № 2 площа 2,1 гектарів

Таксаційна характеристика насадження

Склад 7Сз3Бп вік 81 років, бонітет 1А,
середній діаметр 32 сантиметрів, середня висота 28 метрів, повнота 0,8,
тип лісу ВЗДС, рельєф рівнинний, експозиція _____,
грунт – сугісаний, підріст _____, підлісок _____

Лісопатологічна характеристика насадження

Вид пошкодження насадження (лісова пожежа, буревій, сніголам, обледеніння, відмирання та всихання дерев, захаращеність, об'їдання шкідниками хвої/листя, наявність гусені, масовий літ метеликів, опадання хвої/листя, відлущення кори на стовбурах та інші ознаки, не характерні для нормального стану дерев)

відмирання та всихання дерев сосни звичайної, відлущення кори на стовбурах та інші ознаки, не характерні для нормального стану дерев, ознаки враження верхівковим короїдом.

Ступінь пошкодження, ураження: _____ слабке _____
(поодинокі, слабке, середнє, сильне)

Вид розподілу пошкоджених дерев: _____ груповий _____
(поодинокий, груповий, куртинний)

Обсяг ушкодженої деревини на 1 гектарі (окомірно) 10 куб. метрів, у тому числі сухостійної 10 куб. метрів

Ознаки погіршення стану лісових насаджень виявив:

старший майстер лісу

(посада)

(підпис)

О. І. Омельченко

(ініціали та прізвище)

20 жовтня 2021 року

лісничий

(підпис)

В.В. Сорока

(ініціали та прізвище)

20 жовтня 2021 року

Висновок інженера відділу (сектору) охорони і захисту лісу державного лісгосподарського (лісомисливського) підприємства або представника державного спеціалізованого лісозахисного підприємства щодо необхідності здійснення лісозахисних чи інших заходів з поліпшення санітарного стану лісів за результатами огляду санітарного стану лісової ділянки:

Насадження потребує санітарного рубання вибіркового

провідний інженер ОЗЛ

(посада)

(підпис)

А. О. Вітківський

(ініціали та прізвище)

«25» жовтня 2021 року

ПОВІДОМЛЕННЯ
про появу ознак погіршення санітарного стану лісових насаджень
 Житомирська область
 Державне підприємство «Коростенське лісомисливське господарство»

Лісництво Омелянівське урочище _____
 квартал № 5 виділ № 1 ділянка № _____ площа 3,3 га

Таксаційна характеристика насадження

Склад **8Сз1Бп1Дз**, вік **66** років, бонітет **1А**, середній діаметр **36** см, середня висота **27** м, повнота **0,8**, тип лісу **В2ДС**, рельєф **рівнинний**, експозиція _____, ґрунт _____, підріст _____, підлісок _____

Лісопатологічна характеристика насадження

Вид пошкодження насадження (лісова пожежа, буревій, сніголам, обледеніння, відмирання та всихання дерев, захаращеність, об'їдання шкідниками хвої/листя, наявність гусені, масовий літ метеликів, опадання хвої/листя, відлущення кори на стовбурах та інші ознаки, не характерні для нормального стану дерев)

_____ відмирання та всихання дерев, верхівковий короїд _____

Ступінь пошкодження, ураження: _____ **слабке**
 (поодинокі, слабке, середнє, сильне)

Вид розподілу пошкоджених дерев: _____ **груповий**
 (поодинокий, груповий, куртинний)

Обсяг ушкодженої деревини на 1 гектарі (окомірно) **10** куб. метрів, у тому числі сухостійної **8** куб. метрів

Ознаки погіршення стану лісових насаджень виявив:

майстер лісу
 (посада)

(підпис)

Вигівський Д.В
 (ініціали та прізвище)

18 10 **2021 року**

Лісничий

(лісничий (помічник лісничого))

(підпис)

Ярошов В.П
 (ініціали та прізвище)

18 10 **2021 року**

Висновок інженера відділу (сектору) охорони і захисту лісу державного лісгосподарського (лісомисливського) підприємства або представника державного спеціалізованого лісозахисного підприємства щодо необхідності здійснення лісозахисних чи інших заходів з поліпшення санітарного стану лісів за результатами огляду санітарного стану лісової ділянки:

насадження потребує санітарної рубки вибіркової

Провідний інженер ОЗЛ _____
 (посада)

(підпис)

Вітківський А.О.
 (ініціали та прізвище)

21 10 **2021 року**

ПОВІДОМЛЕННЯ
про появу ознак погіршення санітарного стану лісових насаджень
 Житомирська область
 Державне підприємство «Коростенське лісомисливське господарство»

Лісництво Омелянівське урочище _____
 квартал № 5 виділ № 30 ділянка № _____ площа 2,6 га

Таксаційна характеристика насадження

Склад **7Сз2Бп1Дз**, вік **71** років, бонітет **1А**, середній діаметр **36** см, середня висота **27** м, повнота **0,8**, тип лісу **ВЗДС**, рельєф **рівнинний**, експозиція _____, ґрунт _____, підріст _____, підлісок _____

Лісопатологічна характеристика насадження

Вид пошкодження насадження (лісова пожежа, буревій, сніголам, обледеніння, відмирання та всихання дерев, захаращеність, об'їдання шкідниками хвої/листя, наявність гусені, масовий літ метеликів, опадання хвої/листя, відлущення кори на стовбурах та інші ознаки, не характерні для нормального стану дерев)

_____ відмирання та всихання дерев, верхівковий короїд _____

Ступінь пошкодження, ураження: _____ **слабке** _____
 (поодинокі, слабке, середнє, сильне)

Вид розподілу пошкоджених дерев: _____ **груповий** _____
 (поодинокі, груповий, куртинний)

Обсяг ушкодженої деревини на 1 гектарі (окомірно) **15** куб. метрів, у тому числі сухостійної **10** куб. метрів

Ознаки погіршення стану лісових насаджень виявив:

майстер лісу
 (посада)

(підпис)

Вигівський Д.В
 (ініціали та прізвище)

18 10 **2021 року**

Лісничий

(лісничий (помічник лісничого))

(підпис)

Ярошов В.П
 (ініціали та прізвище)

18 10 **2021 року**

Висновок інженера відділу (сектору) охорони і захисту лісу державного лісгосподарського (лісомисливського) підприємства або представника державного спеціалізованого лісозахисного підприємства щодо необхідності здійснення лісозахисних чи інших заходів з поліпшення санітарного стану лісів за результатами огляду санітарного стану лісової ділянки:

насадження потребує санітарної рубки вибіркової

Провідний інженер ОЗЛ
 (посада)

(підпис)

Вітківський А.О.
 (ініціали та прізвище)

21 10 **2021 року**

ПОВІДОМЛЕННЯ
про появу ознак погіршення санітарного стану лісових насаджень
 Житомирська область
 Державне підприємство «Коростенське лісомисливське господарство»

Лісництво Омелянівське урочище _____
 квартал № 6 виділ № 17 ділянка № _____ площа 6,5 га

Таксаційна характеристика насадження

Склад 8Сз2Дз(70)+Бп+Дз(150), вік 71 років, бонітет 1, середній діаметр 28 см, середня висота 25 м, повнота 0,65, тип лісу В2ДС, рельєф рівнинний, експозиція _____, ґрунт _____, підріст _____, підлісок _____

Лісопатологічна характеристика насадження

Вид пошкодження насадження (лісова пожежа, буревій, сніголам, обледеніння, відмирання та всихання дерев, захаращеність, об'їдання шкідниками хвої/листя, наявність гусені, масовий літ метеликів, опадання хвої/листя, відлущення кори на стовбурах та інші ознаки, не характерні для нормального стану дерев)

відмирання та всихання дерев, верхівковий короїд

Ступінь пошкодження, ураження: слабке
 (поодинокі, слабке, середнє, сильне)

Вид розподілу пошкоджених дерев: груповий
 (поодинокий, груповий, куртинний)

Обсяг ушкодженої деревини на 1 гектарі (окоірно) 15 куб. метрів, у тому числі сухостійної 12 куб. метрів

Ознаки погіршення стану лісових насаджень виявив:

майстер лісу
 (посада)

(підпис)

Вигівський Д.В
 (ініціали та прізвище)

18 10 **2021 року**

Лісничий

(лісничий (помічник лісничого))

(підпис)

Ярошов В.П
 (ініціали та прізвище)

18 10 **2021 року**

Висновок інженера відділу (сектору) охорони і захисту лісу державного лісгосподарського (лісомисливського) підприємства або представника державного спеціалізованого лісозахисного підприємства щодо необхідності здійснення лісозахисних чи інших заходів з поліпшення санітарного стану лісів за результатами огляду санітарного стану лісової ділянки:

насадження потребує санітарної рубки вибіркової

Провідний інженер ОЗП
 (посада)

(підпис)

Вітківський А.О.
 (ініціали та прізвище)

21 10 **2021 року**

ПОВІДОМЛЕННЯ
про появу ознак погіршення санітарного стану лісових насаджень
 Житомирська область
 Державне підприємство «Коростенське лісомисливське господарство»

Лісництво Омелянівське урочище _____
 квартал № 9 виділ № 30 ділянка № _____ площа 2,5 га

Таксаційна характеристика насадження

Склад **9С31Дз**, вік **80** років, бонітет **2**, середній діаметр **32** см, середня висота **23** м, повнота **0,8**, тип лісу **В4ДС**, рельєф **рівнинний**, експозиція _____, ґрунт _____, підріст _____, підлісок _____

Лісопатологічна характеристика насадження

Вид пошкодження насадження (лісова пожежа, буревій, сніголам, обледеніння, відмирання та всихання дерев, захаращеність, об'їдання шкідниками хвої/листя, наявність гусені, масовий літ метеликів, опадання хвої/листя, відлущення кори на стовбурах та інші ознаки, не характерні для нормального стану дерев)

_____ **відмирання та всихання дерев, верхівковий короїд** _____

Ступінь пошкодження, ураження: _____ **слабке** _____
 (поодинокі, слабке, середнє, сильне)

Вид розподілу пошкоджених дерев: _____ **груповий** _____
 (поодинокий, груповий, куртинний)

Обсяг ушкодженої деревини на 1 гектарі (окомірно) **15** куб. метрів, у тому числі сухостійної **11** куб. метрів

Ознаки погіршення стану лісових насаджень виявив:

майстер лісу
 (посада)

(підпис)

Миколаєнко П.В
 (ініціали та прізвище)

18 10 **2021 року**

Лісничий

(лісничий (помічник лісничого))

(підпис)

Ярошов В.П
 (ініціали та прізвище)

18 10 **2021 року**

Висновок інженера відділу (сектору) охорони і захисту лісу державного лісгосподарського (лісомисливського) підприємства або представника державного спеціалізованого лісозахисного підприємства щодо необхідності здійснення лісозахисних чи інших заходів з поліпшення санітарного стану лісів за результатами огляду санітарного стану лісової ділянки:

насадження потребує санітарної рубки вибіркової

Провідний інженер ОЗЛ _____
 (посада)

(підпис)

Вітківський А.О.
 (ініціали та прізвище)

21 10 **2021 року**

ПОВІДОМЛЕННЯ
про появу ознак погіршення санітарного стану лісових насаджень
 Житомирська область
 Державне підприємство «Коростенське лісомисливське господарство»

Лісництво Омелянівське урочище _____
 квартал № 15 виділ № 22 ділянка № _____ площа 4,9 га

Таксаційна характеристика насадження

Склад **6Сз3Бп1Дз**, вік **62** років, бонітет **1**, середній діаметр **32** см, середня висота **23** м, повнота **0,8**, тип лісу **В2ДС**, рельєф **рівнинний**, експозиція _____, ґрунт _____, підріст _____, підлісок _____

Лісопатологічна характеристика насадження

Вид пошкодження насадження (лісова пожежа, буревій, сніголам, обледеніння, відмирання та всихання дерев, захаращеність, об'їдання шкідниками хвої/листя, наявність гусені, масовий літ метеликів, опадання хвої/листя, відлущення кори на стовбурах та інші ознаки, не характерні для нормального стану дерев)

_____ відмирання та всихання дерев, верхівковий короїд _____

Ступінь пошкодження, ураження: _____ **слабке**
 (поодинокі, слабке, середнє, сильне)

Вид розподілу пошкоджених дерев: _____ **груповий**
 (поодинокий, груповий, куртинний)

Обсяг ушкодженої деревини на 1 гектарі (окомірно) **10** куб. метрів, у тому числі сухостійної **8** куб. метрів

Ознаки погіршення стану лісових насаджень виявив:

майстер лісу
 (посада)

_____ (підпис)

Пригодський В.С
 (ініціали та прізвище)

18 10 **2021 року**

Лісничий

(лісничий (помічник лісничого))

_____ (підпис)

Ярошов В.П
 (ініціали та прізвище)

18 10 **2021 року**

Висновок інженера відділу (сектору) охорони і захисту лісу державного лісгосподарського (лісомисливського) підприємства або представника державного спеціалізованого лісозахисного підприємства щодо необхідності здійснення лісозахисних чи інших заходів з поліпшення санітарного стану лісів за результатами огляду санітарного стану лісової ділянки:

насадження потребує санітарної рубки вибіркової

Провідний інженер ОЗЛ _____
 (посада)

_____ (підпис)

Вітківський А.О.
 (ініціали та прізвище)

21 10 **2021 року**

ПОВІДОМЛЕННЯ
про появу ознак погіршення санітарного стану лісових насаджень
 Житомирська область
 Державне підприємство «Коростенське лісомисливське господарство»

Лісництво Омелянівське урочище _____
 квартал № 15 виділ № 24 ділянка № _____ площа 10,0 га

Таксаційна характеристика насадження

Склад **7Сз2Бп1Дз+Ос**, вік **60** років, бонітет **1А**, середній діаметр **36** см, середня висота **25** м, повнота **0,9**, тип лісу **В2ДС**, рельєф **рівнинний**, експозиція _____, ґрунт _____, підріст _____, підлісок _____

Лісопатологічна характеристика насадження

Вид пошкодження насадження (лісова пожежа, буревій, сніголам, обледеніння, відмирання та всихання дерев, захаращеність, об'їдання шкідниками хвої/листя, наявність гусені, масовий літ метеликів, опадання хвої/листя, відлущення кори на стовбурах та інші ознаки, не характерні для нормального стану дерев)

_____ відмирання та всихання дерев, верхівковий короїд _____

Ступінь пошкодження, ураження: _____ **слабке** _____
 (поодинокі, слабе, середнє, сильне)

Вид розподілу пошкоджених дерев: _____ **груповий** _____
 (поодинокі, груповий, куртинний)

Обсяг ушкодженої деревини на 1 гектарі (окомірно) **15** куб. метрів, у тому числі сухостійної **12** куб. метрів

Ознаки погіршення стану лісових насаджень виявив:

майстер лісу
 (посада)

(підпис)

Пригодський В.С
 (ініціали та прізвище)

18 10 **2021 року**

Лісничий

(лісничий (ломічник лісного))

(підпис)

Ярошов В.П
 (ініціали та прізвище)

18 10 **2021 року**

Висновок інженера відділу (сектору) охорони і захисту лісу державного лісгосподарського (лісомисливського) підприємства або представника державного спеціалізованого лісозахисного підприємства щодо необхідності здійснення лісозахисних чи інших заходів з поліпшення санітарного стану лісів за результатами огляду санітарного стану лісової ділянки:

насадження потребує санітарної рубки вибіркової

Провідний інженер ОЗЛ _____
 (посада)

(підпис)

Вітківський А.О.
 (ініціали та прізвище)

21 10 **2021 року**

ПОВІДОМЛЕННЯ
про появу ознак погіршення санітарного стану лісових насаджень
 Житомирська область
 Державне підприємство «Коростенське лісомисливське господарство»

Лісництво Омелянівське урочище _____
 квартал № 17 виділ № 6 ділянка № _____ площа 2,0 га

Таксаційна характеристика насадження

Склад **8Сз2Дз+Бп**, вік **110** років, бонітет **1**, середній діаметр **44** см, середня висота **29** м, повнота **0,6**, тип лісу **СЗГДС**, рельєф **рівнинний**, експозиція _____, ґрунт _____, підріст _____, підлісок _____

Лісопатологічна характеристика насадження

Вид пошкодження насадження (лісова пожежа, буревій, сніголам, обледеніння, відмирання та всихання дерев, захаращеність, об'їдання шкідниками хвої/листя, наявність гусені, масовий літ метеликів, опадання хвої/листя, відлущення кори на стовбурах та інші ознаки, не характерні для нормального стану дерев)

_____ відмирання та всихання дерев, верхівковий короїд _____

Ступінь пошкодження, ураження: _____ **слабке** _____
 (поодинокі, слабке, середнє, сильне)

Вид розподілу пошкоджених дерев: _____ **груповий** _____
 (поодинокий, груповий, куртинний)

Обсяг ушкодженої деревини на 1 гектарі (окомірно) **15** куб. метрів, у тому числі сухостійної **13** куб. метрів

Ознаки погіршення стану лісових насаджень виявив:

майстер лісу
 (посада)

(підпис)

Вигівський Д.В
 (ініціали та прізвище)

18 10 **2021 року**

Лісничий

(лісничий (помічник лісничого))

(підпис)

Ярошов В.П
 (ініціали та прізвище)

18 10 **2021 року**

Висновок інженера відділу (сектору) охорони і захисту лісу державного лісогосподарського (лісомисливського) підприємства або представника державного спеціалізованого лісозахисного підприємства щодо необхідності здійснення лісозахисних чи інших заходів з поліпшення санітарного стану лісів за результатами огляду санітарного стану лісової ділянки:

насадження потребує санітарної рубки вибіркової

Провідний інженер ОЗЛ _____
 (посада)

(підпис)

Вітківський А.О.
 (ініціали та прізвище)

24 10 **2021 року**

ПОВІДОМЛЕННЯ
про появу ознак погіршення санітарного стану лісових насаджень
 Житомирська область
 Державне підприємство «Коростенське лісомисливське господарство»

Лісництво Омелянівське урочище _____
 квартал № 19 виділ № 9 ділянка № _____ площа 0,3 га

Таксаційна характеристика насадження

Склад **8Сз1Дз1Бп**, вік **111** років, бонітет **1**, середній діаметр **46** см, середня висота **30** м, повнота **0,6**, тип лісу **СЗГДС**, рельєф **рівнинний**, експозиція _____, ґрунт _____, підріст _____, підлісок _____

Лісопатологічна характеристика насадження

Вид пошкодження насадження (лісова пожежа, буревій, сніголам, обледеніння, відмирання та всихання дерев, захаращеність, об'їдання шкідниками хвої/листя, наявність гусені, масовий літ метеликів, опадання хвої/листя, відлущення кори на стовбурах та інші ознаки, не характерні для нормального стану дерев)

_____ відмирання та всихання дерев, верхівковий короїд _____

Ступінь пошкодження, ураження: _____ **слабке** _____
 (поодинокі, слабке, середнє, сильне)

Вид розподілу пошкоджених дерев: _____ **груповий** _____
 (поодинокий, груповий, куртинний)

Обсяг ушкодженої деревини на 1 гектарі (окоірно) **20** куб. метрів, у тому числі сухостійної **15** куб. метрів

Ознаки погіршення стану лісових насаджень виявив:

майстер лісу
 (посада)

(підпис)

Вигівський Д.В
 (ініціали та прізвище)

18 10 **2021 року**

Лісничий

(лісничий (помічник лісничого))

(підпис)

Ярошов В.П
 (ініціали та прізвище)

18 10 **2021 року**

Висновок інженера відділу (сектору) охорони і захисту лісу державного лісгосподарського (лісомисливського) підприємства або представника державного спеціалізованого лісозахисного підприємства щодо необхідності здійснення лісозахисних чи інших заходів з поліпшення санітарного стану лісів за результатами огляду санітарного стану лісової ділянки:

насадження потребує санітарної рубки вибіркової

Провідний інженер ОЗЛ _____
 (посада)

(підпис)

Вітківський А.О.
 (ініціали та прізвище)

21 10 **2021 року**

ПОВІДОМЛЕННЯ
про появу ознак погіршення санітарного стану лісових насаджень
Житомирська область
Державне підприємство «Коростенське лісомисливське господарство»

Лісництво Омелянівське урочище _____
 квартал № 20 виділ № 9 ділянка № _____ площа 1,5 га

Таксаційна характеристика насадження

Склад **8Сз2Бп**, вік **85** років, бонітет **1**, середній діаметр **32** см, середня висота **27** м, повнота **0,7**, тип лісу **В2ДС**, рельєф **рівнинний**, експозиція _____, ґрунт _____, підріст _____, підлісок _____

Лісопатологічна характеристика насадження

Вид пошкодження насадження (лісова пожежа, буревій, сніголам, обледеніння, відмирання та всихання дерев, захаращеність, об'їдання шкідниками хвої/листя, наявність гусені, масовий літ метеликів, опадання хвої/листя, відлущення кори на стовбурах та інші ознаки, не характерні для нормального стану дерев)

відмирання та всихання дерев, верхівковий короїд

Ступінь пошкодження, ураження: слабке
 (поодинокі, слабке, середнє, сильне)

Вид розподілу пошкоджених дерев: груповий
 (поодинокий, груповий, куртинний)

Обсяг ушкодженої деревини на 1 гектарі (окомірно) **15** куб. метрів, у тому числі сухостійної **12** куб. метрів

Ознаки погіршення стану лісових насаджень виявив:

майстер лісу
 (посада)

(підпис)

Вигівський Д.В
 (ініціали та прізвище)

18 10 **2021 року**

Лісничий

(лісничий (помічник лісничого))

(підпис)

Ярошов В.П

(ініціали та прізвище)

18 10 **2021 року**

Висновок інженера відділу (сектору) охорони і захисту лісу державного лісогосподарського (лісомисливського) підприємства або представника державного спеціалізованого лісозахисного підприємства щодо необхідності здійснення лісозахисних чи інших заходів з поліпшення санітарного стану лісів за результатами огляду санітарного стану лісової ділянки:

насадження потребує санітарної рубки вибіркової

Провідний інженер ОЗЛ
 (посада)

(підпис)

Вітківський А.О.
 (ініціали та прізвище)

21 10 **2021 року**

ПОВІДОМЛЕННЯ
про появу ознак погіршення санітарного стану лісових насаджень
 Житомирська область
 Державне підприємство «Коростенське лісомисливське господарство»

Лісництво Омелянівське урочище _____
 квартал № 24 виділ № 17 ділянка № _____ площа 0,6 га

Таксаційна характеристика насадження

Склад **8Сз2Бп**, вік **91** років, бонітет **1**, середній діаметр **34** см, середня висота **29** м, повнота **0,5**, тип лісу **В2ДС**, рельєф **рівнинний**, експозиція _____, ґрунт _____, підріст _____, підлісок _____

Лісопатологічна характеристика насадження

Вид пошкодження насадження (лісова пожежа, буревій, сніголам, обледеніння, відмирання та всихання дерев, захаращеність, об'їдання шкідниками хвої/листя, наявність гусені, масовий літ метеликів, опадання хвої/листя, відлущення кори на стовбурах та інші ознаки, не характерні для нормального стану дерев)

_____ відмирання та всихання дерев, верхівковий короїд _____

Ступінь пошкодження, ураження: _____ **слабке** _____
 (поодинокі, слабке, середнє, сильне)

Вид розподілу пошкоджених дерев: _____ **груповий** _____
 (поодинокі, груповий, куртинний)

Обсяг ушкодженої деревини на 1 гектарі (окомірно) **10** куб. метрів, у тому числі сухостійної **8** куб. метрів

Ознаки погіршення стану лісових насаджень виявив:

майстер лісу
 (посада)

(підпис)

Вигівський Д.В
 (ініціали та прізвище)

18 10 **2021 року**

Лісничий

(лісничий (помічник лісничого))

(підпис)

Ярошов В.П
 (ініціали та прізвище)

18 10 **2021 року**

Висновок інженера відділу (сектору) охорони і захисту лісу державного лісгосподарського (лісомисливського) підприємства або представника державного спеціалізованого лісозахисного підприємства щодо необхідності здійснення лісозахисних чи інших заходів з поліпшення санітарного стану лісів за результатами огляду санітарного стану лісової ділянки:

насадження потребує санітарної рубки вибіркової

Провідний інженер ОЗЛ
 (посада)

(підпис)

Вітківський А.О.
 (ініціали та прізвище)

21 10 **2021 року**

ПОВІДОМЛЕННЯ
про появу ознак погіршення санітарного стану лісових насаджень
 Житомирська область
 Державне підприємство «Коростенське лісомисливське господарство»

Лісництво Омелянівське урочище _____
 квартал № 30 виділ № 13 ділянка № _____ площа 2,9 га

Таксаційна характеристика насадження

Склад **7Сз2Дз1Бп**, вік **71** років, бонітет **1**, середній діаметр **32** см, середня висота **24** м, повнота **0,8**, тип лісу **ВЗДС**, рельєф **рівнинний**, експозиція _____, ґрунт _____, підріст _____, підлісок _____

Лісопатологічна характеристика насадження

Вид пошкодження насадження (лісова пожежа, буревій, сніголам, обледеніння, відмирання та всихання дерев, захаращеність, об'їдання шкідниками хвої/листя, наявність гусені, масовий літ метеликів, опадання хвої/листя, відлущення кори на стовбурах та інші ознаки, не характерні для нормального стану дерев)

_____ відмирання та всихання дерев, верхівковий короїд _____

Ступінь пошкодження, ураження: _____ **слабке** _____
 (поодинокі, слабке, середнє, сильне)

Вид розподілу пошкоджених дерев: _____ **груповий** _____
 (поодинокий, груповий, куртинний)

Обсяг ушкодженої деревини на 1 гектарі (окоірно) **15** куб. метрів, у тому числі сухостійної **10** куб. метрів

Ознаки погіршення стану лісових насаджень виявив:

майстер лісу
 (посада)

_____ (підпис)

Янков М.М
 (ініціали та прізвище)

18 10 **2021 року**

Лісничий

(лісничий (помічник лісничого))

_____ (підпис)

Ярошов В.П

(ініціали та прізвище)

18 10 **2021 року**

Висновок інженера відділу (сектору) охорони і захисту лісу державного лісогосподарського (лісомисливського) підприємства або представника державного спеціалізованого лісозахисного підприємства щодо необхідності здійснення лісозахисних чи інших заходів з поліпшення санітарного стану лісів за результатами огляду санітарного стану лісової ділянки:

насадження потребує санітарної рубки вибіркової

Провідний інженер ОЗЛ _____

(посада)

_____ (підпис)

Вітківський А.О.

(ініціали та прізвище)

21 10 **2021 року**

ПОВІДОМЛЕННЯ
про появу ознак погіршення санітарного стану лісових насаджень
Житомирська область
Державне підприємство «Коростенське лісомисливське господарство»

Лісництво Омелянівське урочище _____
 квартал № 33 виділ № 5 ділянка № _____ площа 1,6 га

Таксаційна характеристика насаджень

Склад **10Сз+Дз**, вік **66** років, бонітет **1Б**, середній діаметр **32** см, середня висота **28** м, повнота **0,85**, тип лісу **В2ДС**, рельєф **рівнинний**, експозиція _____, ґрунт _____, підріст _____, підлісок _____

Лісопатологічна характеристика насаджень

Вид пошкодження насаджень (лісова пожежа, буревій, сніголам, обледеніння, відмирання та всихання дерев, захаращеність, об'їдання шкідниками хвої/листя, наявність гусені, масовий літ метеликів, опадання хвої/листя, відлущення кори на стовбурах та інші ознаки, не характерні для нормального стану дерев)

_____ відмирання та всихання дерев, верхівковий короїд _____

Ступінь пошкодження, ураження: _____ **слабке** _____
 (поодинокі, слабке, середнє, сильне)

Вид розподілу пошкоджених дерев: _____ **груповий** _____
 (поодинокі, груповий, куртинний)

Обсяг ушкодженої деревини на 1 гектарі (окомірно) **20** куб. метрів, у тому числі сухостійної **15** куб. метрів

Ознаки погіршення стану лісових насаджень виявив:

майстер лісу
 (посада)

(підпис)

Янков М.М
 (ініціали та прізвище)

18 10 **2021 року**

Лісничий

(лісничий (помічник лісничого))

(підпис)

Ярошов В.П
 (ініціали та прізвище)

18 10 **2021 року**

Висновок інженера відділу (сектору) охорони і захисту лісу державного лісогосподарського (лісомисливського) підприємства або представника державного спеціалізованого лісозахисного підприємства щодо необхідності здійснення лісозахисних чи інших заходів з поліпшення санітарного стану лісів за результатами огляду санітарного стану лісової ділянки:

насадження потребує санітарної рубки вибіркової

Провідний інженер ОЗЛ _____

(посада)

(підпис)

Вітківський А.О.

(ініціали та прізвище)

21 10 **2021 року**

ПОВІДОМЛЕННЯ
про появу ознак погіршення санітарного стану лісових насаджень
Житомирська область
Державне підприємство «Коростенське лісомисливське господарство»

Лісництво Омелянівське урочище _____
 квартал № 38 виділ № 20 ділянка № _____ площа 1,5 га

Таксаційна характеристика насадження

Склад **10Сз+Дз+Бп+Ос**, вік **100** років, бонітет **1**, середній діаметр **44** см, середня висота **27** м, повнота **0,7**, тип лісу **ВЗДС**, рельєф **рівнинний**, експозиція _____, ґрунт _____, підріст _____, підлісок _____

Лісопатологічна характеристика насадження

Вид пошкодження насадження (лісова пожежа, буревій, сніголам, обледеніння, відмирання та всихання дерев, захаращеність, об'їдання шкідниками хвої/листя, наявність гусені, масовий літ метеликів, опадання хвої/листя, відлущення кори на стовбурах та інші ознаки, не характерні для нормального стану дерев)

_____ **відмирання та всихання дерев, верхівковий короїд** _____

Ступінь пошкодження, ураження: _____ **слабке** _____
 (поодинокі, слабке, середнє, сильне)

Вид розподілу пошкоджених дерев: _____ **груповий** _____
 (поодинокі, груповий, куртинний)

Обсяг ушкодженої деревини на 1 гектарі (окомірно) **10** куб. метрів, у тому числі сухостійної **8** куб. метрів

Ознаки погіршення стану лісових насаджень виявив:

майстер лісу
 (посада)

_____ (підпис)

Янков М.М
 (ініціали та прізвище)

18 10 **2021 року**

Лісничий

(лісничий (помічник лісничого))

_____ (підпис)

Ярошов В.П
 (ініціали та прізвище)

18 10 **2021 року**

Висновок інженера відділу (сектору) охорони і захисту лісу державного лісогосподарського (лісомисливського) підприємства або представника державного спеціалізованого лісозахисного підприємства щодо необхідності здійснення лісозахисних чи інших заходів з поліпшення санітарного стану лісів за результатами огляду санітарного стану лісової ділянки:

насадження потребує санітарної рубки вибіркової

Провідний інженер ОЗЛ
 (посада)

_____ (підпис)

Вітківський А.О.
 (ініціали та прізвище)

21 10 **2021 року**

ПОВІДОМЛЕННЯ
про появу ознак погіршення санітарного стану лісових насаджень
 Житомирська область
 Державне підприємство «Коростенське лісомисливське господарство»

Лісництво Омелянівське урочище _____
 квартал № 42 виділ № 16 ділянка № _____ площа 1,3 га

Таксаційна характеристика насадження

Склад **6Сз2Дз2Бп**, вік **101** років, бонітет **2**, середній діаметр **32** см, середня висота **26** м, повнота **0,7**, тип лісу **С2ГДС**, рельєф **рівнинний**, експозиція _____, ґрунт _____, підріст _____, підлісок _____

Лісопатологічна характеристика насадження

Вид пошкодження насадження (лісова пожежа, буревій, сніголам, обледеніння, відмирання та всихання дерев, захаращеність, об'їдання шкідниками хвої/листя, наявність гусені, масовий літ метеликів, опадання хвої/листя, відлущення кори на стовбурах та інші ознаки, не характерні для нормального стану дерев)

відмирання та всихання дерев, верхівковий короїд

Ступінь пошкодження, ураження: слабке
 (поодинокі, слабке, середнє, сильне)

Вид розподілу пошкоджених дерев: груповий
 (поодинокий, груповий, куртинний)

Обсяг ушкодженої деревини на 1 гектарі (окомірно) **10** куб. метрів, у тому числі сухостійної **9** куб. метрів

Ознаки погіршення стану лісових насаджень виявив:

майстер лісу
 (посада)

18 10 **2021 року**

(підпис)

Пригодський В.С
 (ініціали та прізвище)

Лісничий

(лісничий (помічник лісничого))

18 10 **2021 року**

(підпис)

Ярошов В.П
 (ініціали та прізвище)

Висновок інженера відділу (сектору) охорони і захисту лісу державного лісогосподарського (лісомисливського) підприємства або представника державного спеціалізованого лісозахисного підприємства щодо необхідності здійснення лісозахисних чи інших заходів з поліпшення санітарного стану лісів за результатами огляду санітарного стану лісової ділянки:

насадження потребує санітарної рубки вибіркової

Провідний інженер ОЗЛ
 (посада)

21 10 **2021 року**

(підпис)

Вітківський А.О.
 (ініціали та прізвище)

ПОВІДОМЛЕННЯ
про появу ознак погіршення санітарного стану лісових насаджень
 Житомирська область
 Державне підприємство «Коростенське лісомисливське господарство»

Лісництво Омелянівське урочище _____
 квартал № 43 виділ № 4 ділянка № _____ площа 1,9 га

Таксаційна характеристика насадження

Склад **10Сз**, вік **63** років, бонітет **1А**, середній діаметр **36** см, середня висота **25** м, повнота **0,8**, тип лісу **В2ДС**, рельєф **рівнинний**, експозиція _____, ґрунт _____, підріст _____, підлісок _____

Лісопатологічна характеристика насадження

Вид пошкодження насадження (лісова пожежа, буревій, сніголам, обледеніння, відмирання та всихання дерев, захаращеність, об'їдання шкідниками хвої/листя, наявність гусені, масовий літ метеликів, опадання хвої/листя, відлущення кори на стовбурах та інші ознаки, не характерні для нормального стану дерев)

_____ відмирання та всихання дерев, верхівковий короїд _____

Ступінь пошкодження, ураження: _____ **слабке** _____
 (поодинокі, слабке, середнє, сильне)

Вид розподілу пошкоджених дерев: _____ **груповий** _____
 (поодинокий, груповий, куртинний)

Обсяг ушкодженої деревини на 1 гектарі (окоірно) **20** куб. метрів, у тому числі сухостійної **16** куб. метрів

Ознаки погіршення стану лісових насаджень виявив:

майстер лісу
 (посада)

(підпис)

Пригодський В.С
 (ініціали та прізвище)

18 10 **2021 року**

Лісничий

(лісничий (помічник лісничого))

(підпис)

Ярошов В.П
 (ініціали та прізвище)

18 10 **2021 року**

Висновок інженера відділу (сектору) охорони і захисту лісу державного лісогосподарського (лісомисливського) підприємства або представника державного спеціалізованого лісозахисного підприємства щодо необхідності здійснення лісозахисних чи інших заходів з поліпшення санітарного стану лісів за результатами огляду санітарного стану лісової ділянки:

насадження потребує санітарної рубки вибіркової

Провідний інженер ОЗЛ _____

(посада)

(підпис)

Вітківський А.О.

(ініціали та прізвище)

21 10 **2021 року**

ПОВІДОМЛЕННЯ
про появу ознак погіршення санітарного стану лісових насаджень
Житомирська область
Державне підприємство «Коростенське лісомисливське господарство»

Лісництво Омелянівське урочище _____
 квартап № 44 виділ № 15 ділянка № _____ площа 4,5 га

Таксаційна характеристика насадження

Склад **10Сз+Дз**, вік **61** років, бонітет **1А**, середній діаметр **28** см, середня висота **24** м, повнота **0,7**, тип лісу **В2ДС**, рельєф **рівнинний**, експозиція _____, ґрунт _____, підріст _____, підлісок _____

Лісопатологічна характеристика насадження

Вид пошкодження насадження (лісова пожежа, буревій, сніголам, обледеніння, відмирання та всихання дерев, захаращеність, об'їдання шкідниками хвої/листя, наявність гусені, масовий літ метеликів, опадання хвої/листя, відлущення кори на стовбурах та інші ознаки, не характерні для нормального стану дерев)

_____ **відмирання та всихання дерев, верхівковий короїд** _____

Ступінь пошкодження, ураження: _____ **слабке** _____
 (поодинокі, слабке, середнє, сильне)

Вид розподілу пошкоджених дерев: _____ **груповий** _____
 (поодинокий, груповий, куртинний)

Обсяг ушкодженої деревини на 1 гектарі (окомірно) **15** куб. метрів, у тому числі сухостійної **12** куб. метрів

Ознаки погіршення стану лісових насаджень виявив:

майстер лісу
 (посада)

_____ (підпис)

Сингаївський П.П
 (ініціали та прізвище)

18 10 **2021 року**

Лісничий

(лісничий (помічник лісничого))

_____ (підпис)

Ярошов В.П
 (ініціали та прізвище)

18 10 **2021 року**

Висновок інженера відділу (сектору) охорони і захисту лісу державного лісогосподарського (лісомисливського) підприємства або представника державного спеціалізованого лісозахисного підприємства щодо необхідності здійснення лісозахисних чи інших заходів з поліпшення санітарного стану лісів за результатами огляду санітарного стану лісової ділянки:

насадження потребує санітарної рубки вибіркової

Провідний інженер ОЗЛ
 (посада)

_____ (підпис)

Вітківський А.О.
 (ініціали та прізвище)

21 10 **2021 року**

ПОВІДОМЛЕННЯ
про появу ознак погіршення санітарного стану лісових насаджень
 Житомирська область
 Державне підприємство «Коростенське лісомисливське господарство»

Лісництво Омелянівське урочище _____
 квартал № 45 виділ № 13 ділянка № 1 площа 1,8 га

Таксаційна характеристика насадження

Склад **9Сз1Дз+Бп**, вік **86** років, бонітет **1А**, середній діаметр **32** см, середня висота **29** м, повнота **0,55**, тип лісу **С2ГДС**, рельєф **рівнинний**, експозиція _____, ґрунт _____, підріст _____, підлісок _____

Лісопатологічна характеристика насадження

Вид пошкодження насадження (лісова пожежа, буревій, сніголам, обледеніння, відмирання та всихання дерев, захаращеність, об'їдання шкідниками хвої/листя, наявність гусені, масовий літ метеликів, опадання хвої/листя, відлущення кори на стовбурах та інші ознаки, не характерні для нормального стану дерев)

_____ відмирання та всихання дерев, верхівковий короїд _____

Ступінь пошкодження, ураження: _____ **слабке** _____
 (поодинокі, слабке, середнє, сильне)

Вид розподілу пошкоджених дерев: _____ **груповий** _____
 (поодинокий, груповий, куртинний)

Обсяг ушкодженої деревини на 1 гектарі (окомірно) **10** куб. метрів, у тому числі сухостійної **8** куб. метрів

Ознаки погіршення стану лісових насаджень виявив:

майстер лісу
 (посада)

_____ (підпис)

Сингаївський П.П
 (ініціали та прізвище)

18 10 **2021 року**

Лісничий

(лісничий (помічник лісничого))

_____ (підпис)

Ярошов В.П

(ініціали та прізвище)

18 10 **2021 року**

Висновок інженера відділу (сектору) охорони і захисту лісу державного лісгосподарського (лісомисливського) підприємства або представника державного спеціалізованого лісозахисного підприємства щодо необхідності здійснення лісозахисних чи інших заходів з поліпшення санітарного стану лісів за результатами огляду санітарного стану лісової ділянки:

насадження потребує санітарної рубки вибіркової

Провідний інженер ОЗЛ
 (посада)

_____ (підпис)

Вітківський А.О.

(ініціали та прізвище)

21 10 **2021 року**

ПОВІДОМЛЕННЯ
про появу ознак погіршення санітарного стану лісових насаджень
 Житомирська область
 Державне підприємство «Коростенське лісомисливське господарство»

Лісництво Омелянівське урочище _____
 квартал № 45 виділ № 18 ділянка № _____ площа 3,8 га

Таксаційна характеристика насадження

Склад **9Сз1Дз+Бп**, вік **59** років, бонітет **1А**, середній діаметр **26** см, середня висота **23** м, повнота **0,7**, тип лісу **В2ДС**, рельєф **рівнинний**, експозиція _____, ґрунт _____, підріст _____, підлісок _____

Лісопатологічна характеристика насадження

Вид пошкодження насадження (лісова пожежа, буревій, сніголам, обледеніння, відмирання та всихання дерев, захаращеність, об'їдання шкідниками хвої/листя, наявність гусені, масовий літ метеликів, опадання хвої/листя, відлущення кори на стовбурах та інші ознаки, не характерні для нормального стану дерев)

_____ відмирання та всихання дерев, верхівковий короїд _____

Ступінь пошкодження, ураження: _____ **слабке** _____
 (поодинокі, слабке, середнє, сильне)

Вид розподілу пошкоджених дерев: _____ **поодинокий** _____
 (поодинокий, груповий, куртинний)

Обсяг ушкодженої деревини на 1 гектарі (окоірно) **10** куб. метрів, у тому числі сухостійної **8** куб. метрів

Ознаки погіршення стану лісових насаджень виявив:

майстер лісу
 (посада)

_____ (підпис)

Сингаївський П.П
 (ініціали та прізвище)

18 10 **2021 року**

Лісничий

(лісничий (помічник лісничого))

_____ (підпис)

Ярошов В.П
 (ініціали та прізвище)

18 10 **2021 року**

Висновок інженера відділу (сектору) охорони і захисту лісу державного лісгосподарського (лісомисливського) підприємства або представника державного спеціалізованого лісозахисного підприємства щодо необхідності здійснення лісозахисних чи інших заходів з поліпшення санітарного стану лісів за результатами огляду санітарного стану лісової ділянки:

насадження потребує санітарної рубки вибіркової

Провідний інженер ОЗЛ _____
 (посада)

_____ (підпис)

Вітківський А.О.
 (ініціали та прізвище)

21 10 **2021 року**

ПОВІДОМЛЕННЯ
про появу ознак погіршення санітарного стану лісових насаджень
 Житомирська область
 Державне підприємство «Коростенське лісомисливське господарство»

Лісництво Омелянівське урочище _____
 квартал № 45 виділ № 40 ділянка № _____ площа 3,6 га

Таксаційна характеристика насадження

Склад **7Сз2Дз1Бп+Ос**, вік **75** років, бонітет **1А**, середній діаметр **36** см, середня висота **27** м, повнота **0,7**, тип лісу **ВЗДС**, рельєф **рівнинний**, експозиція _____, ґрунт _____, підріст _____, підлісок _____

Лісопатологічна характеристика насадження

Вид пошкодження насадження (лісова пожежа, буревій, сніголам, обледеніння, відмирання та всихання дерев, захаращеність, об'їдання шкідниками хвої/листя, наявність гусені, масовий літ метеликів, опадання хвої/листя, відлущення кори на стовбурах та інші ознаки, не характерні для нормального стану дерев)

_____ **відмирання та всихання дерев, верхівковий короїд** _____

Ступінь пошкодження, ураження: _____ **слабке** _____
 (поодинокі, слабке, середнє, сильне)

Вид розподілу пошкоджених дерев: _____ **поодинокий** _____
 (поодинокий, груповий, куртинний)

Обсяг ушкодженої деревини на 1 гектарі (окомірно) **15** куб. метрів, у тому числі сухостійної **13** куб. метрів

Ознаки погіршення стану лісових насаджень виявив:

майстер лісу

(посада)

(підпис)

Сингаївський П.П

(ініціали та прізвище)

18 10 **2021 року**

Лісничий

(лісничий (помічник лісничого))

(підпис)

Ярошов В.П

(ініціали та прізвище)

18 10 **2021 року**

Висновок інженера відділу (сектору) охорони і захисту лісу державного лісгосподарського (лісомисливського) підприємства або представника державного спеціалізованого лісозахисного підприємства щодо необхідності здійснення лісозахисних чи інших заходів з поліпшення санітарного стану лісів за результатами огляду санітарного стану лісової ділянки:

насадження потребує санітарної рубки вибіркової

Провідний інженер ОЗЛ

(посада)

(підпис)

Вітківський А.О.

(ініціали та прізвище)

21 10 **2021 року**

ПОВІДОМЛЕННЯ
про появу ознак погіршення санітарного стану лісових насаджень
 Житомирська область
 Державне підприємство «Коростенське лісомисливське господарство»

Лісництво Омелянівське урочище _____
 квартал № 46 виділ № 2 ділянка № _____ площа 3,4 га

Таксаційна характеристика насадження

Склад **9Сз1Дз+Бп**, вік **66** років, бонітет **1А**, середній діаметр **30** см, середня висота **27** м, повнота **0,75**, тип лісу **С2ГДС**, рельєф **рівнинний**, експозиція _____, ґрунт _____, підріст _____, підлісок _____

Лісопатологічна характеристика насадження

Вид пошкодження насадження (лісова пожежа, буревій, сніголам, обледеніння, відмирання та всихання дерев, захаращеність, об'їдання шкідниками хвої/листя, наявність гусені, масовий літ метеликів, опадання хвої/листя, відлущення кори на стовбурах та інші ознаки, не характерні для нормального стану дерев)

_____ **відмирання та всихання дерев, верхівковий короїд**

Ступінь пошкодження, ураження: _____ **слабке**
 (поодинокі, слабке, середнє, сильне)

Вид розподілу пошкоджених дерев: _____ **поодинокий**
 (поодинокий, груповий, куртинний)

Обсяг ушкодженої деревини на 1 гектарі (окомірно) **20** куб. метрів, у тому числі сухостійної **16** куб. метрів

Ознаки погіршення стану лісових насаджень виявив:

майстер лісу
 (посада)

_____ (підпис)

Сингаївський П.П
 (ініціали та прізвище)

18 10 **2021 року**

Лісничий

(лісничий (помічник лісничого))

_____ (підпис)

Ярошов В.П

(ініціали та прізвище)

18 10 **2021 року**

Висновок інженера відділу (сектору) охорони і захисту лісу державного лісгосподарського (лісомисливського) підприємства або представника державного спеціалізованого лісозахисного підприємства щодо необхідності здійснення лісозахисних чи інших заходів з поліпшення санітарного стану лісів за результатами огляду санітарного стану лісової ділянки:

насадження потребує санітарної рубки вибіркової

Провідний інженер ОЗЛ _____
 (посада)

_____ (підпис)

Вітківський А.О.
 (ініціали та прізвище)

21 10 **2021 року**

ПОВІДОМЛЕННЯ
про появу ознак погіршення санітарного стану лісових насаджень
Житомирська область
Державне підприємство «Коростенське лісомисливське господарство»

Лісництво Омелянівське урочище _____
 квартал № 46 виділ № 24 ділянка № _____ площа 9,7 га

Таксаційна характеристика насадження

Склад **10Сз+Дз**, вік **66** років, бонітет **1А**, середній діаметр **30** см, середня висота **27** м, повнота **0,7**, тип лісу **В2ДС**, рельєф **рівнинний**, експозиція _____, ґрунт _____, підріст _____, підлісок _____

Лісопатологічна характеристика насадження

Вид пошкодження насадження (лісова пожежа, буревій, сніголам, обледеніння, відмирання та всихання дерев, захаращеність, об'їдання шкідниками хвої/листя, наявність гусені, масовий літ метеликів, опадання хвої/листя, відлущення кори на стовбурах та інші ознаки, не характерні для нормального стану дерев)

_____ відмирання та всихання дерев, верхівковий короїд _____

Ступінь пошкодження, ураження: _____ **слабке** _____
 (поодинокі, слабке, середнє, сильне)

Вид розподілу пошкоджених дерев: _____ **груповий** _____
 (поодинокий, груповий, хуртинний)

Обсяг ушкодженої деревини на 1 гектарі (окомірно) **10** куб. метрів, у тому числі сухостійної **8** куб. метрів

Ознаки погіршення стану лісових насаджень виявив:

майстер лісу
 (посада)

(підпис)

Сингаївський П.П
 (ініціали та прізвище)

18 10 **2021 року**

Лісничий

(лісничий (помічник лісничого))

(підпис)

Ярошов В.П

(ініціали та прізвище)

18 10 **2021 року**

Висновок інженера відділу (сектору) охорони і захисту лісу державного лісгосподарського (лісомисливського) підприємства або представника державного спеціалізованого лісозахисного підприємства щодо необхідності здійснення лісозахисних чи інших заходів з поліпшення санітарного стану лісів за результатами огляду санітарного стану лісової ділянки:

насадження потребує санітарної рубки вибіркової

Провідний інженер ОЗЛ _____
 (посада)

(підпис)

Вітківський А.О.
 (ініціали та прізвище)

21 10 **2021 року**

ПОВІДОМЛЕННЯ
про появу ознак погіршення санітарного стану лісових насаджень
Житомирська область
Державне підприємство «Коростенське лісомисливське господарство»

Лісництво Омелянівське урочище _____
 квартал № 47 виділ № 31 ділянка № _____ площа 0,7 га

Таксаційна характеристика насадження

Склад **10Сз+Дз**, вік **55** років, бонітет **1А**, середній діаметр **24** см, середня висота **22** м, повнота **0,7**, тип лісу **С2ГДС**, рельєф **рівнинний**, експозиція _____, ґрунт _____, підріст _____, підлісок _____

Лісопатологічна характеристика насадження

Вид пошкодження насадження (лісова пожежа, буревій, сніголам, обледеніння, відмирання та всихання дерев, захаращеність, об'їдання шкідниками хвої/листя, наявність гусені, масовий літ метеликів, опадання хвої/листя, відлущення кори на стовбурах та інші ознаки, не характерні для нормального стану дерев)

_____ **відмирання та всихання дерев, верхівковий короїд** _____

Ступінь пошкодження, ураження: _____ **слабке** _____
 (поодинокі, слабке, середнє, сильне)

Вид розподілу пошкоджених дерев: _____ **поодинокий** _____
 (поодинокий, груповий, куртинний)

Обсяг ушкодженої деревини на 1 гектарі (окоірно) **10** куб. метрів, у тому числі сухостійної **8** куб. метрів

Ознаки погіршення стану лісових насаджень виявив:

майстер лісу
 (посада)

(підпис)

Сингаївський П.П
 (ініціали та прізвище)

18 10 **2021 року**

Лісничий

(лісничий (помічник лісничого))

(підпис)

Ярошов В.П
 (ініціали та прізвище)

18 10 **2021 року**

Висновок інженера відділу (сектору) охорони і захисту лісу державного лісогосподарського (лісомисливського) підприємства або представника державного спеціалізованого лісозахисного підприємства щодо необхідності здійснення лісозахисних чи інших заходів з поліпшення санітарного стану лісів за результатами огляду санітарного стану лісової ділянки:

насадження потребує санітарної рубки вибіркової

Провідний інженер ОЗЛ
 (посада)

(підпис)

Вітківський А.О.
 (ініціали та прізвище)

21 10 **2021 року**

ПОВІДОМЛЕННЯ
про появу ознак погіршення санітарного стану лісових насаджень
 Житомирська область
 Державне підприємство «Коростенське лісомисливське господарство»

Лісництво Омелянівське урочище _____
 квартал № 48 виділ № 8 ділянка № _____ площа 1,8 га

Таксаційна характеристика насадження

Склад **9Сз1Бп+Дз**, вік **76** років, бонітет **1А**, середній діаметр **36** см, середня висота **28** м, повнота **0,8**, тип лісу **С2ГДС**, рельєф **рівнинний**, експозиція _____, ґрунт _____, підріст _____, підлісок _____

Лісопатологічна характеристика насадження

Вид пошкодження насадження (лісова пожежа, буревій, сніголам, обледеніння, відмирання та всихання дерев, захаращеність, об'їдання шкідниками хвої/листя, наявність гусені, масовий літ метеликів, опадання хвої/листя, відлущення кори на стовбурах та інші ознаки, не характерні для нормального стану дерев)

_____ відмирання та всихання дерев, верхівковий короїд _____

Ступінь пошкодження, ураження: _____ **слабке** _____
 (поодинокі, слабке, середнє, сильне)

Вид розподілу пошкоджених дерев: _____ **груповий** _____
 (поодинокий, груповий, куртинний)

Обсяг ушкодженої деревини на 1 гектарі (окомірно) **15** куб. метрів, у тому числі сухостійної **14** куб. метрів

Ознаки погіршення стану лісових насаджень виявив:

майстер лісу
 (посада)

18 10 **2021 року**

(підпис)

Пригодський В.С
 (ініціали та прізвище)

Лісничий

(лісничий (помічник лісничого))

18 10 **2021 року**

(підпис)

Ярошов В.П
 (ініціали та прізвище)

Висновок інженера відділу (сектору) охорони і захисту лісу державного лісогосподарського (лісомисливського) підприємства або представника державного спеціалізованого лісозахисного підприємства щодо необхідності здійснення лісозахисних чи інших заходів з поліпшення санітарного стану лісів за результатами огляду санітарного стану лісової ділянки:

насадження потребує санітарної рубки вибіркової

Провідний інженер ОЗЛ

(посада)

21 10 **2021 року**

(підпис)

Вітківський А.О.
 (ініціали та прізвище)

ПОВІДОМЛЕННЯ
про появу ознак погіршення санітарного стану лісових насаджень
 Житомирська область
 Державне підприємство «Коростенське лісомисливське господарство»

Лісництво Омелянівське урочище _____
 квартал № 50 виділ № 4 ділянка № 4 площа 2,0 га

Таксаційна характеристика насадження

Склад **7Сз2Дз1Бп+Ос**, вік **81** років, бонітет **1А**, середній діаметр **36** см, середня висота **29** м, повнота **0,6**, тип лісу **В2ДС**, рельєф **рівнинний**, експозиція _____, ґрунт _____, підріст _____, підлісок _____

Лісопатологічна характеристика насадження

Вид пошкодження насадження (лісова пожежа, буревій, сніголам, обледеніння, відмирання та всихання дерев, захаращеність, об'їдання шкідниками хвої/листя, наявність гусені, масовий літ метеликів, опадання хвої/листя, відлущення кори на стовбурах та інші ознаки, не характерні для нормального стану дерев)

_____ відмирання та всихання дерев, верхівковий короїд _____

Ступінь пошкодження, ураження: _____ **слабке** _____
 (поодинокі, слабке, середнє, сильне)

Вид розподілу пошкоджених дерев: _____ **груповий** _____
 (поодинокі, груповий, куртинний)

Обсяг ушкодженої деревини на 1 гектарі (окомірно) **15** куб. метрів, у тому числі сухостійної **12** куб. метрів

Ознаки погіршення стану лісових насаджень виявив:

майстер лісу
 (посада)

(підпис)

Сингаївський П.П
 (ініціали та прізвище)

18 10 **2021 року**

Лісничий

(лісничий (помічник лісничого))

(підпис)

Ярошов В.П

(ініціали та прізвище)

18 10 **2021 року**

Висновок інженера відділу (сектору) охорони і захисту лісу державного лісогосподарського (лісомисливського) підприємства або представника державного спеціалізованого лісозахисного підприємства щодо необхідності здійснення лісозахисних чи інших заходів з поліпшення санітарного стану лісів за результатами огляду санітарного стану лісової ділянки:

насадження потребує санітарної рубки вибіркової

Провідний інженер ОЗЛ _____
 (посада)

(підпис)

Вітківський А.О.

(ініціали та прізвище)

21 10 **2021 року**

ПОВІДОМЛЕННЯ
про появу ознак погіршення санітарного стану лісових насаджень
 Житомирська область
 Державне підприємство «Коростенське лісомисливське господарство»

Лісництво Омелянівське урочище _____
 квартал № 57 виділ № 11 ділянка № _____ площа 5,1 га

Таксаційна характеристика насаджень

Склад **9Сз1Дз+Бп**, вік **71** років, бонітет **1А**, середній діаметр **32** см, середня висота **26** м, повнота **0,7**, тип лісу **В2ДС**, рельєф **рівнинний**, експозиція _____, ґрунт _____, підріст _____, підлісок _____

Лісопатологічна характеристика насаджень

Вид пошкодження насаджень (лісова пожежа, буревій, сніголам, обледеніння, відмирання та всихання дерев, захаращеність, об'їдання шкідниками хвої/листя, наявність гусені, масовий літ метеликів, опадання хвої/листя, відлущення кори на стовбурах та інші ознаки, не характерні для нормального стану дерев)

_____ **відмирання та всихання дерев, верхівковий короїд** _____

Ступінь пошкодження, ураження: _____ **слабке** _____
 (поодинокі, слабке, середнє, сильне)

Вид розподілу пошкоджених дерев: _____ **поодинокий** _____
 (поодинокий, груповий, куртинний)

Обсяг ушкодженої деревини на 1 гектарі (окомірно) **10** куб. метрів, у тому числі сухостійної **8** куб. метрів

Ознаки погіршення стану лісових насаджень виявив:

майстер лісу
 (посада)

(підпис)

Кучер І.О
 (ініціали та прізвище)

18 10 **2021 року**

Лісничий

(лісничий (помічник лісничого))

(підпис)

Ярошов В.П
 (ініціали та прізвище)

18 10 **2021 року**

Висновок інженера відділу (сектору) охорони і захисту лісу державного лісогосподарського (лісомисливського) підприємства або представника державного спеціалізованого лісозахисного підприємства щодо необхідності здійснення лісозахисних чи інших заходів з поліпшення санітарного стану лісів за результатами огляду санітарного стану лісової ділянки:

насадження потребує санітарної рубки вибіркової

Провідний інженер ОЗЛ _____
 (посада)

(підпис)

Вітківський А.О.
 (ініціали та прізвище)

21 10 **2021 року**

ПОВІДОМЛЕННЯ
про появу ознак погіршення санітарного стану лісових насаджень

Житомирська область
(Автономна Республіка Крим, область)

Державне підприємство «Коростенське лісомисливське господарство»
Житомирського ОУ ЛМГ
(найменування власника лісів, постійного лісокористувача)

Лісництво Турчишеське

урочище Ковалі

квартал № 1 виділ № 31 ділянка № 2 площа 4,6 гектарів

Таксаційна характеристика насадження

Склад 9L1B1 + D, вік 69 років, бонітет 1, середній діаметр 26 сантиметрів,
середня висота 24
метрів, повнота 0,50, тип лісу В2ФС, рельєф рівнинний, експозиція -,
грунт підзолисто-білий, підріст -, підлісок -

Лісопатологічна характеристика насадження

Вид пошкодження насадження (лісова пожежа, буревій, сніголам, обледеніння, відмирання та всихання дерев, захаращеність, об'їдання шкідниками хвої/листя, наявність гусені, масовий літ метеликів, опадання хвої/листя, відлущення кори на стовбурах та інші ознаки, не характерні для нормального стану дерев) всихання дерев, буревій, сніголам

Ступінь пошкодження, ураження: слабке
(поодинокі, слабка, середня, сильна)

Вид розподілу пошкоджених дерев: гусениць
(поодинокі, груповий, куртинний)

Обсяг ушкодженої деревини на 1 гектарі (окомірно) 15 куб. метрів, у тому числі сухостійної 15 куб. метрів

Ознаки погіршення стану лісових насаджень виявив:

Майстер лісу	<u>[підпис]</u>	<u>В.А. Слобожан</u>
(посада)	(підпис)	(ініціали та прізвище)
<u>12</u> <u>10</u> 2021 року		
Помічник лісничого	<u>[підпис]</u>	<u>О.В. Софюка</u>
(лісничий (помічник лісничого))	(підпис)	(ініціали та прізвище)
<u>12</u> <u>10</u> 2021 року		

Висновок інженера відділу (сектору) охорони і захисту лісу державного лісгосподарського (лісомисливського) підприємства або представника державного спеціалізованого лісозахисного підприємства щодо необхідності здійснення лісозахисних чи інших заходів з поліпшення санітарного стану лісів за результатами огляду санітарного стану лісової ділянки: насадження пошкоджені, необхідне санітарне рубання

Провідний інж.з ОЗЛ: [підпис] А.О. Вітківський
(посада) (підпис) (ініціали та прізвище)
18 10 2021 р.

ПОВІДОМЛЕННЯ
про появу ознак погіршення санітарного стану лісових насаджень

Житомирська область
(Автономна Республіка Крим, область)

Державне підприємство «Коростенське лісомисливське господарство»
Житомирського ОУ ЛМГ
(найменування власника лісів, постійного лісокористувача)

Лісництво Турчинецьке

урочище „Ковали“

квартал № 4 виділ № 9 ділянка № — площа 5,7 гектарів

Таксаційна характеристика насадження

Склад 100% Д_к + Б_к, вік 69 років, бонітет I, середній діаметр 26 сантиметрів, середня висота 23 метрів, повнота 0,65, тип лісу В₂ ДС, рельєф рівнинний, експозиція —, ґрунт піщаний, ситхесел, підріст —, підлісок —

Лісопатологічна характеристика насадження

Вид пошкодження насадження (лісова пожежа, буревій, сніголам, обледеніння, відмирання та висихання дерев, захаращеність, об'їдання шкідниками хвої/листя, наявність гусепі, масовий літ метеликів, опадання хвої/листя, відірвання кори на стовбурах та інші ознаки, не характерні для нормального стану дерев) висихання дерев (вирізована порода)

Ступінь пошкодження, ураження: сильне
(поодинокі, слабке, середнє, сильне)

Вид розподілу пошкоджених дерев: червоносел
(поодинокі, груповий, куртинний)

Обсяг ушкодженої деревини на 1 гектарі (окомірно) 15 куб. метрів, у тому числі сухостійної 14 куб. метрів

Ознаки погіршення стану лісових насаджень виявив:

Майстер лісу

(посада)

12 10 2021 року

Помічник лісничого

(лісничий (помічник лісничого))

12 10 2021 року

[підпис]
(підпис)

В.А. Слобожен
(ініціали та прізвище)

[підпис]
(підпис)

В.В. Соколов
(ініціали та прізвище)

Висновок інженера відділу (сектору) охорони і захисту лісу державного лісгосподарського (лісомисливського) підприємства або представника державного спеціалізованого лісозахисного підприємства щодо необхідності здійснення лісозахисних чи інших заходів з поліпшення санітарного стану лісів за результатами огляду санітарного стану лісової ділянки: немає потреби проведення санітарного рубання - вирізового

Провідний інж.з ОЗЛ:

(посада)

18 10 2021 р.

[підпис]
(підпис)

А.О. Вітківський
(ініціали та прізвище)

ПОВІДОМЛЕННЯ
про появу ознак погіршення санітарного стану лісових насаджень

Житомирська область
(Автономна Республіка Крим, область)

Державне підприємство «Коростенське лісомисливське господарство»
Житомирського ОУ ДМГ
(найменування власника лісів, постійного лісокористувача)

Лісництво Турчинецьке

урочище Ковали

квартал № 4 виділ № 10 ділянка № - площа 2,1 гектарів

Таксаційна характеристика насадження

Склад 100%, вік 86 років, бонітет II, середній діаметр 30 сантиметрів,
середня висота 23

метрів, повнота 0,70, тип лісу А₂С, рельєф рівнинний, експозиція -,
грунт підзолисто-світлий, підріст -, підлісок -

Лісопатологічна характеристика насадження

Вид пошкодження насадження (лісова пожежа, буревій, сніголам, обледеніння, відмирання та всихання дерев, захаращеність, об'їдання шкідниками хвої/листя, паявність гусені, масовий літ метеликів, опадання хвої/листя, відлущення кори на стовбурах та інші ознаки, не характерні для нормального стану дерев) всихання дерев (верхівкової смерті)

Ступінь пошкодження, ураження: слабке
(поодинокі, слабке, середнє, сильне)

Вид розподілу пошкоджених дерев: груповий
(поодинокі, груповий, куртинний)

Обсяг ушкодженої деревини на 1 гектарі (окомірно) 20 куб. метрів, у тому числі сухостійної 19 куб. метрів

Ознаки погіршення стану лісових насаджень виявив:

Майстер лісу [підпис] В.А. Слободеан
(посада) (підпис) (ініціали та прізвище)
12 10 2021 року

Помічник лісничого [підпис] О.В. Софюка
(лісничий (помічник лісничого)) (підпис) (ініціали та прізвище)
12 10 2021 року

Висновок інженера відділу (сектору) охорони і захисту лісу державного лісогосподарського (лісомисливського) підприємства або представника державного спеціалізованого лісозахисного підприємства щодо необхідності здійснення лісозахисних чи інших заходів з поліпшення санітарного стану лісів, за результатами огляду санітарного стану лісової ділянки: насадження пошкоджені, проведення санітарного рубання-ведрового

Провідний інж.з ОЗЛ:

(посада)
18 10 2021 р.

[підпис]
(підпис)

А.О.Вітківський
(ініціали та прізвище)

ПОВІДОМЛЕННЯ
про появу ознак погіршення санітарного стану лісових насаджень

Житомирська область
(Автономна Республіка Крим, область)

Державне підприємство «Коростенське лісомисливське господарство»
Житомирського ОУ ЛМГ
(найменування власника лісів, постійного лісокористувача)

Лісництво Турчинецьке

урочище Ковалі

квартал № 4

виділ № 13

ділянка № -

площа 100 гектарів

Таксаційна характеристика насадження

Склад 9С/Бк + Аз, вік 60 років, бонітет 1, середній діаметр 26 сантиметрів,
середня висота 22

метрів, повнота 0,70, тип лісу ВкДС, рельєф рівнинний, експозиція -,
грунт лісовий, світлий, підріст -, підлісок -

Лісопатологічна характеристика насадження

Вид пошкодження насадження (лісова пожежа, буревій, сніголам, обледеніння, відмирання та всихання дерев, захаращеність, об'їдання шкідниками хвої/листя, наявність гусениць, масовий літ метеликів, опадання хвої/листя, відлущення кори на стовбурах та інші ознаки, не характерні для нормального стану дерев) всесильна жуків (короїтовий косяк)

Ступінь пошкодження, ураження: слабке
(поодинокі, слабе, середнє, сильне)

Вид розподілу пошкоджених дерев: груповий
(поодинокі, груповий, куртинний)

Обсяг ушкодженої деревини на 1 гектарі (окомірно) 15 куб. метрів, у тому числі сухостійної 15 куб. метрів

Ознаки погіршення стану лісових насаджень виявив:

Майстер лісу

(посада)

12 10 2021 року

Помічник лісничого

(лісничий (помічник лісничого))

12 10 2021 року

Висновок інженера відділу (сектору) охорони і захисту лісу державного лісогосподарського (лісомисливського) підприємства або представника державного спеціалізованого лісозахисного підприємства щодо необхідності здійснення лісозахисних чи інших заходів з поліпшення санітарного стану лісів за результатами огляду санітарного стану лісової ділянки: насадження пошкоджені, проводиться

оглядово-лісового

Провідний інж.з ОЗЛ:

(посада)

18 10 2021 р.

(підпис)

А.О.Вітківський

(ініціали та прізвище)

Додаток 2
до Санітарних правил

ПОВІДОМЛЕННЯ
про появу ознак погіршення санітарного стану лісових насаджень

Житомирська область
(Автономна Республіка Крим, область)

Державне підприємство «Коростенське лісомисливське господарство»
Житомирського ОУ ЛМГ
(найменування власника лісів, постійного лісокористувача)

Лісництво Турчинецьке

урочище Ковалі

квартал № 6 виділ № 3 ділянка № 1 площа 100 гектарів

Таксаційна характеристика насадження

Склад 10б, вік 60 років, бонітет 1, середній діаметр 28 сантиметрів,
середня висота 22
метрів, повнота 0,70, тип лісу б2дс, рельєф річковий, експозиція -,
грунт підзолисто-бурілий, підріст -, підлісок -

Лісопатологічна характеристика насадження

Вид пошкодження насадження (лісова пожежа, буревій, сніголам, обледеніння, відмирання та всихання дерев, захаращеність, об'їдання шкідниками хвої/листя, наявність гусені, масовий літ метеликів, опадання хвої/листя, відлущення кори на стовбурах та інші ознаки, не характерні для нормального стану дерев) бурхливий скарід

Ступінь пошкодження, ураження: слабке
(поодинокі, слабе, середнє, сильне)

Вид розподілу пошкоджених дерев: усереднений
(поодинокі, групові, куртинні)

Обсяг ушкодженої деревини на 1 гектарі (окомірно) 15 куб. метрів, у тому числі сухостійної 15 куб. метрів

Ознаки погіршення стану лісових насаджень виявив:

Майстер лісу

(посада)

12 10 2021 року

Помічник лісничого

(лісничий (помічник лісничого))

12 10 2021 року

Висновок інженера відділу (сектору) охорони і захисту лісу державного лісогосподарського (лісомисливського) підприємства або представника державного спеціалізованого лісозахисного підприємства щодо необхідності здійснення лісозахисних чи інших заходів з поліпшення санітарного стану лісів за результатами огляду санітарного стану лісової ділянки: насадження пошкоджені усереднено

санітарного рубання вибіркового

Провідний інж.з ОЗЛ:

(посада)

18 10 2021 р.

(підпис)

В.А. Слобожан

(ініціали та прізвище)

О.В. Сафока

(ініціали та прізвище)

А.О. Вітківський

(ініціали та прізвище)

Додаток 2
до Санітарних правил

ПОВІДОМЛЕННЯ
про появу ознак погіршення санітарного стану лісових насаджень

Житомирська область
(Автономна Республіка Крим, область)

Державне підприємство «Коростенське лісомисливське господарство»
Житомирського ОУ ЛМГ
(найменування власника лісів, постійного лісокористувача)

Лісництво Турчинецьке

урочище "Кобзарі"

квартал № 6 виділ № 3 ділянка № 2 площа 68 гектарів

Таксаційна характеристика насадження

Склад 100%, вік 60 років, бонітет 1, середній діаметр 28 сантиметрів,
середня висота 22
метрів, повнота 0,70, тип лісу В2 Дс, рельєф рівнинний, експозиція —,
грунт підзолисто-світлий, підріст —, підлісок —

Лісопатологічна характеристика насадження

Вид пошкодження насадження (лісова пожежа, буревій, сніголам, обледеніння, відмирання та всихання дерев, захаращеність, об'їдання шкідниками хвої/листя, наявність гусені, масовий літ метеликів, опадання хвої/листя, відлущення кори на стовбурах та інші ознаки, не характерні для нормального стану дерев) вертівсобою короїд

Ступінь пошкодження, ураження: слабке
(поодинокі, слабе, середнє, сильне)

Вид розподілу пошкоджених дерев: гупевий
(поодинокі, груповий, куртинний)

Обсяг ушкодженої деревини на 1 гектарі (окомірно) 15 куб. метрів, у тому числі сухостійної 15 куб. метрів

Ознаки погіршення стану лісових насаджень виявив:

Майстер лісу

(посада)

12 10 2021 року

Помічник лісничого

(лісничий (помічник лісничого))

12 10 2021 року

Висновок інженера відділу (сектору) охорони і захисту лісу державного лісгосподарського (лісомисливського) підприємства або представника державного спеціалізованого лісозахисного підприємства щодо необхідності здійснення лісозахисних чи інших заходів з поліпшення санітарного стану лісів за результатами огляду санітарного стану лісової ділянки: насадження пошкоджені проведення санітарного рубання - вибіркового

Провідний інж.з ОЗЛ:

(посада)

18 10 2021 р.

(підпис)

А.О.Вітківський

(ініціали та прізвище)

ПОВІДОМЛЕННЯ
про появу ознак погіршення санітарного стану лісових насаджень

Житомирська область
(Автономна Республіка Крим, область)

Державне підприємство «Коростенське лісомисливське господарство»
Житомирського ОУ ЛМГ
(найменування власника лісів, постійного лісокористувача)

Лісництво Турчинецьке

урочище „Соболі“

квартал № 6

виділ № 4

ділянка № -

площа 6,8 гектарів

Таксаційна характеристика насаджень

Склад Ск. Бк, вік 65 років, бонітет I, середній діаметр 26 сантиметрів,
середня висота 22

метрів, повнота 0,70, тип лісу Бк. Сс, рельєф рівнинний, експозиція -,
грунт лісовий, свіжий, підріст -, підлісок -

Лісопатологічна характеристика насаджень

Вид пошкодження насаджень (лісова пожежа, буревій, сніголам, обледеніння, відмирання та висихання дерев, захаращеність, об'їдання шкідниками хвої/листя, паявність гусепі, масовий ліг метеликів, опадання хвої/листя, відлущення кори на стовбурах та інші ознаки, не характерні для нормального стану дерев) вигинач дерев (вершнєвої корони)

Ступінь пошкодження, ураження: слабке
(поодинокі, слабка, середня, сильна)

Вид розподілу пошкоджених дерев: цуровий?
(поодинокі, груповий, куртинний)

Обсяг ушкодженої деревини на 1 гектарі (окопірно) 15 куб. метрів, у тому числі сухостійної 14 куб. метрів

Ознаки погіршення стану лісових насаджень виявив:

Майстер лісу

Ант

В.А. Слобожан

(посада)

(підпис)

(ініціали та прізвище)

12 10 2021 року

Помічник лісничого

Оф

О.В. Сафеса

(лісничий (помічник лісничого))

(підпис)

(ініціали та прізвище)

12 10 2021 року

Висновок інженера відділу (сектору) охорони і захисту лісу державного лісгосподарського (лісомисливського) підприємства або представника державного спеціалізованого лісозахисного підприємства щодо необхідності здійснення лісозахисних чи інших заходів з поліпшення санітарного стану лісів за результатами огляду санітарного стану лісової ділянки: насадження пошкоджені проведення санітарного рубання - вибіркового

Провідний інж.з ОЗЛ:

Ант

А.О. Вітківський

(посада)

(підпис)

(ініціали та прізвище)

18 10 2021 р.

ПОВІДОМЛЕННЯ
про появу ознак погіршення санітарного стану лісових насаджень

Житомирська область
(Автономна Республіка Крим, область)

Державне підприємство «Коростенське лісомисливське господарство»
Житомирського ОУ ЛМГ
(пайменування власника лісів, постійного лісокористувача)

Лісництво Турчинецьке

урочище „За річкою“

квартал № І

виділ № 50

ділянка № -

площа 2,6 гектарів

Таксаційна характеристика насадження

Склад 10Б+Бк, вік 66 років, бонітет І, середній діаметр 28 сантиметрів,
середня висота 24

метрів, повнота 0,90, тип лісу БЗДС, рельєф рівнинний, експозиція -,
грунт сиріганий, воюний, підріст -, підлісок -

Лісопатологічна характеристика насадження

Вид пошкодження насадження (лісова пожежа, буревій, сніголам, обледеніння, відмирання та всихання дерев, захаращеність, об'їдання шкідниками хвої/листя, наявність гусені, масовий літ метеликів, опадання хвої/листя, відлущення кори на стовбурах та інші ознаки, не характерні для нормального стану дерев) вигорієне дерево (виривоване кордо)

Ступінь пошкодження, ураження: слабке
(поодинокі, слабе, середнє, сильне)

Вид розподілу пошкоджених дерев: груповий¹
(поодинокі, груповий, куртинний)

Обсяг ушкодженої деревини на 1 гектарі (окоірно) 20 куб. метрів, у тому числі сухостійної 19 куб. метрів

Ознаки погіршення стану лісових насаджень виявив:

Майстер лісу

[підпис]
(підпис)

В.А. Слобожан
(ініціали та прізвище)

(посада)

12 10 2021 року

Помічник лісничого

[підпис]
(підпис)

О.В. Софок
(ініціали та прізвище)

(лісничий (помічник лісничого))

12 10 2021 року

Висновок інженера відділу (сектору) охорони і захисту лісу державного лісогосподарського (лісомисливського) підприємства або представника державного спеціалізованого лісозахисного підприємства щодо необхідності здійснення лісозахисних чи інших заходів з поліпшення санітарного стану лісів за результатами огляду санітарного стану лісової ділянки: насадження пошкоджені криволісся санітарного рубання - веденого

Провідний інж.з ОЗЛ:

[підпис]
(підпис)

А.О.Вітківський

(ініціали та прізвище)

(посада)

18 10 2021 р.

ПОВІДОМЛЕННЯ
про появу ознак погіршення санітарного стану лісових насаджень

Житомирська область
(Автономна Республіка Крим, область)

Державне підприємство «Коростенське лісомисливське господарство»
Житомирського ОУ ЛМГ
(пайменування власника лісів, постійного лісокористувача)

Лісництво Турчинецьке урочище „За річкою“
квартал № 9 виділ № 34 ділянка № - площа 2,0 гектарів

Таксаційна характеристика насадження
Склад 75% 36 + 0, вік 38 років, бонітет I, середній діаметр 18 сантиметрів,
середня висота 15
метрів, повнота 0,75, тип лісу В2ДС, рельєф рівнинний, експозиція -,
грунт лісостеповий, сирісцевий, підріст -, підлісок -

Лісопатологічна характеристика насадження

Вид пошкодження насадження (лісова пожежа, буревій, сніголам, обледеніння, відмирання та всихання дерев, захаращеність, об'їдання шкідниками хвої/листя, наявність гусениць, масовий літ метеликів, опадання хвої/листя, відлучення кори на стовбурах та інші ознаки, не характерні для нормального стану дерев) всичаїння дерев (вершнєвої короїд)

Ступінь пошкодження, ураження: середнє
(поодинокі, слабке, середнє, сильне)

Вид розподілу пошкоджених дерев: груповий
(поодинокі, груповий, куртинний)

Обсяг ушкодженої деревини на 1 гектарі (окомірно) 15 куб. метрів, у тому числі сухостійної 15 куб. метрів

Ознаки погіршення стану лісових насаджень виявив:

Майстер лісу	<u>А.В. Софокс</u>	<u>В.А. Софокс</u>
(посада)	(підпис)	(ініціали та прізвище)
<u>12</u> <u>10</u> 2021 року		
Помічник лісничого	<u>А.В. Софокс</u>	<u>В.А. Софокс</u>
(лісничий (помічник лісничого))	(підпис)	(ініціали та прізвище)
<u>12</u> <u>10</u> 2021 року		

Висновок інженера відділу (сектору) охорони і захисту лісу державного лісгосподарського (лісомисливського) підприємства або представника державного спеціалізованого лісозахисного підприємства щодо необхідності здійснення лісозахисних чи інших заходів з поліпшення санітарного стану лісів за результатами огляду санітарного стану лісової ділянки: насадження пошкоджені проведення санітарного рубання - вебренового

Провідний інж.з ОЗЛ: А.В. Софокс А.О. Вітківський
(посада) (підпис) (ініціали та прізвище)
18 10 2021 р.

(пайменування власника лісів, постійного лісокористувача)

площа 3,0 гектарів

метрів, повнота 070, тип лісу В2ДС, рельєф рідинний, експозиція -
грунт мішаний, світлий, підріст -, підлісок -

Вид пошкодження насадження (лісова пожежа, буревій, сніголам, обледеніння, відмирання та всихання дерев, захаращеність, об'їдання шкідниками хвої/листя, наявність гусені, масовий літ метеликів, опадання хвої/листя, відлущення кори на стовбурах та інші ознаки, не характерні для нормального стану дерев) всипання хвои в/близько стовбу

Ступінь пошкодження, ураження: слабке
(поодинокі, слабке, середнє, сильне)

Ступінь пошкодження, ураження:

судре

(поодійноке, слізюкс, середнє, сїдїгє)

Вид розподілу пошкоджених дерев:

Щедровцев
(ПОДИНОКИЙ, ГРУДОВИЙ, КУСТЯНИЙ)

(ПОДИНОКИЙ, ГРУДОВИЙ, КУРТАНИЙ)

Обсяг ушкодженої деревини на 1 гектарі (окомірно) 15 куб. метрів, у тому числі сухостійної 15 куб. метрів

Ознаки погіршення стаду лісових насаджень виявив:

Майстер лісу

(посада)

12 10 2021 року

Помічник лісничого

(лісничий (помічник
лісничого))

12 10 2021 року

Висновок інженера відділу (сектору) охорони і захисту лісу державного лісгосподарського (лісомисливського) підприємства або представника державного спеціалізованого лісозахисного підприємства щодо необхідності здійснення лісозахисних чи інших заходів з поліпшення санітарного стану лісів за результатами огляду санітарного стану лісової ділячки: *насаджень повстання шкідливих комах*

санітарного керівника - видіреного

Провідний цвк.з ОЗЛ:

(посада)

18 10 2021 p.

А.О.Вітківський

(ініціали та прізвище)

ПОВІДОМЛЕННЯ
про появу ознак погіршення санітарного стану лісових насаджень

Житомирська область
(Автономна Республіка Крим, область)

Державне підприємство «Коростенське лісомисливське господарство»
Житомирського ОУ ЛМГ
(пайменування власника лісів, постійного лісокористувача)

Лісництво Турчинецьке

урочище „Шуражеська долина“

квартал № 12

виділ № 21

ділянка № -

площа 15 гектарів

Таксаційна характеристика насадження

Склад 100% дуб + береза, вік 106 років, бонітет I, середній діаметр 36 сантиметрів,
середня висота 28

метрів, повнота 0.60 тип лісу ВхДС, рельєф рівнинний, експозиція -,

грунт підзолисто-бурий, підріст -, підлісок -

Лісопатологічна характеристика насадження

Вид пошкодження насадження (лісова пожежа, буревій, сніголам, обледеніння, відмирання та всихання дерев, захаращеність, об'їдання шкідниками хвої/листя, наявність гусениць, масовий літ метеликів, опадання хвої/листя, відлучення кори на стовбурах та інші ознаки, не характерні для нормального стану дерев) всихання дерев (хвороба серцевої)

Ступінь пошкодження, ураження: слабке
(поодинокі, слабе, середнє, сильне)

Вид розподілу пошкоджених дерев: уздовж рядів
(поодинокі, рядовий, куртинний)

Обсяг ушкодженої деревини на 1 гектарі (окомірно) 20 куб. метрів, у тому числі сухостійної 19 куб. метрів

Ознаки погіршення стану лісових насаджень виявив:

Майстер лісу

(посада)

12 10 2021 року

Помічник лісничого

(лісничий (помічник лісничого))

12 10 2021 року

(підпис)

(підпис)

Р.А. Демченко
(ініціали та прізвище)

О.В. Софоса
(ініціали та прізвище)

Висновок інженера відділу (сектору) охорони і захисту лісу державного лісгосподарського (лісомисливського) підприємства або представника державного спеціалізованого лісозахисного підприємства щодо необхідності здійснення лісозахисних чи інших заходів з поліпшення санітарного стану лісів за результатами огляду санітарного стану лісової ділянки: насадження конфігурація проведення

санітарного рубання - вибіркового

Провідний інж.з ОЗЛ:

(посада)

18 10 2021 р.

(підпис)

А.О. Вітківський
(ініціали та прізвище)

ПОВІДОМЛЕННЯ
про появу ознак погіршення санітарного стану лісових насаджень

Житомирська область
(Автономна Республіка Крим, область)

Державне підприємство «Коростенське лісомисливське господарство»
Житомирського ОУ ЛМГ
(найменування власника лісів, постійного лісокористувача)

Лісництво Турчинецьке

урочище „Турчинецька роща“

квартал № 12

виділ № 29

ділянка № —

площа 2,1 гектарів

Таксаційна характеристика насаджень

Склад 96% вк + ф, вік 69 років, бонітет 1, середній діаметр 28 сантиметрів,
середня висота 24

метрів, повнота 0,70, тип лісу ВкДС, рельєф рівнинний, експозиція —,
грунт гімалійське вкиселе, підріст —, підлісок —

Лісопатологічна характеристика насаджень

Вид пошкодження насаджень (лісова пожежа, буревій, сніголам, обледеніння, відмирання та всихання дерев, захаращеність, об'їдання шкідниками хвої/листя, наявність гусениць, масовий літ метеликів, опадання хвої/листя, відлущення кори на стовбурах та інші ознаки, не характерні для нормального стану дерев) всихання дерев / вершнєвої серії

Ступінь пошкодження, ураження: слабке
(поодинокі, слабке, середнє, сильне)

Вид розподілу пошкоджених дерев:

згуртоване
(поодинокі, групові, куртинні)

Обсяг ушкодженої деревини на 1 гектарі (окомірно) 20 куб. метрів, у тому числі сухостійної 20 куб. метрів

Ознаки погіршення стану лісових насаджень виявив:

Майстер лісу

(посада)

12 10 2021 року

Помічник лісничого

(лісничий (помічник лісничого))

12 10 2021 року

(підпис)

(підпис)

Р.А. Трембаско
(ініціали та прізвище)

О.В. Соколов
(ініціали та прізвище)

Висновок інженера відділу (сектору) охорони і захисту лісу державного лісогосподарського (лісомисливського) підприємства або представника державного спеціалізованого лісозахисного підприємства щодо необхідності здійснення лісозахисних чи інших заходів з поліпшення санітарного стану лісів за результатами огляду санітарного стану лісової ділянки: насаджень пошкоджено / виведення

санітарного рубання - вибіркового

Провідний інж.з ОЗЛ:

(посада)

18 10 2021 р.

(підпис)

А.О.Вітківський
(ініціали та прізвище)

ПОВІДОМЛЕННЯ
про появу ознак погіршення санітарного стану лісових насаджень

Житомирська область
(Автономна Республіка Крим, область)

Державне підприємство «Коростенське лісомисливське господарство»
Житомирського ОУ ЛМГ
(найменування власника лісів, постійного лісокористувача)

Лісництво Турчинецьке

урочище "Турчинецька ділянка"

квартал № 12

виділ № 36

ділянка № -

площа 0,8 гектарів

Таксаційна характеристика насадження

Склад 5Б, 5А, 6Б, вік 76 років, бонітет I, середній діаметр 32 сантиметрів,
середня висота 26

метрів, повнота 0,70 тип лісу ВзДс, рельєф рівнинний, експозиція -,
грунт підзолисто-вологі, підріст -, підлісок -

Лісонагологічна характеристика насадження

Вид пошкодження насадження (лісова пожежа, буревій, сніголам, обледеніння, відмирання та висихання дерев, захаращеність, об'їдання лікідниками хвої/листя, наявність гусені, масовий літ метеликів, опадання хвої/листя, відлучення кори на стовбурах та інші ознаки, не характерні для нормального стану дерев) векстове дерево (деревинний дефект)

Ступінь пошкодження, ураження: слабке
(поодинокі, слабке, середнє, сильне)

Вид розподілу пошкоджених дерев: поодинокі
(поодинокі, груповий, куртинний)

Обсяг ушкодженої деревини на 1 гектарі (окомірно) 15 куб. метрів, у тому числі сухостійної 15 куб. метрів

Ознаки погіршення стану лісових насаджень виявив:

Майстер лісу

(посада)

12 10 2021 року

Помічник лісничого

(лісничий (помічник лісничого))

12 10 2021 року

Висновок інженера відділу (сектору) охорони і захисту лісу державного лісгосподарського (лісомисливського) підприємства або представника державного спеціалізованого лісозахисного підприємства щодо необхідності здійснення лісозахисних чи інших заходів з поліпшення санітарного стану лісів за результатами огляду санітарного стану лісової ділянки: немає необхідності вжиття заходів

санітарного рубання - вибіркового

Провідний інж.з ОЗЛ:

(посада)

18 10 2021 р.

(підпис)

А.О.Вітківський

(ініціали та прізвище)

ПОВІДОМЛЕННЯ
про появу ознак погіршення санітарного стану лісових насаджень

Житомирська область
(Автономна Республіка Крим, область)

Державне підприємство «Коростенське лісомисливське господарство»
Житомирського ОУ ЛМГ
(найменування власника лісів, постійного лісокористувача)

Лісництво Турчинецьке урочище Турчинецька долина
квартал № 16 виділ № 9 ділянка № - площа 95 гектарів

Таксаційна характеристика насадження
Склад 95% дуб + 5% береза, вік 66 років, бонітет I, середній діаметр 30 сантиметрів,
середня висота 23 метрів, повнота 0,80, тип лісу ВДС, рельєф рівнинний, експозиція -,
грунт листяний ґрунт, підріст -, підлісок -

Лісопатологічна характеристика насадження

Вид пошкодження насадження (лісова пожежа, буревій, сніголам, обледеніння, відмирання та всихання дерев, захаращеність, об'їдання шкідликами хвої/листя, наявність гусениць, масовий літ метеликів, опадання хвої/листя, відтушення кори на стовбурах та інші ознаки, не характерні для нормального стану дерев) всихання дерев (дубів та берези)
Ступінь пошкодження, ураження: слабке
(поодинокі, слабке, середнє, сильне)

Вид розподілу пошкоджених дерев: розривний
(поодинокі, груповий, куртинний)

Обсяг ушкодженої деревини на 1 гектарі (окомірно) 15 куб. метрів, у тому числі сухостійної 15 куб. метрів

Ознаки погіршення стану лісових насаджень виявив:

Майстер лісу

(посада)

12 10 2021 року

Помічник лісничого

(лісничий (помічник лісничого))

12 10 2021 року

(підпис)

Р.А. Демченко
(ініціали та прізвище)

(підпис)

О.В. Сефєєва
(ініціали та прізвище)

Висновок інженера відділу (сектору) охорони і захисту лісу державного лісогосподарського (лісомисливського) підприємства або представника державного спеціалізованого лісозахисного підприємства щодо необхідності здійснення лісозахисних чи інших заходів з поліпшення санітарного стану лісів за результатами огляду санітарного стану лісової ділянки: насадження пошкоджені, проведення санітарних рубок - вибіркового

Провідний інж.з ОЗЛ:

(посада)

18 10 2021 р.

(підпис)

А.О. Вітківський
(ініціали та прізвище)

Додаток 2
до Санітарних правил

ПОВІДОМЛЕННЯ
про появу ознак погіршення санітарного стану лісових насаджень

Житомирська область
(Автономна Республіка Крим, область)

Державне підприємство «Коростепське лісомисливське господарство»
Житомирського ОУ ЛМГ
(найменування власника лісів, постійного лісокористувача)

Лісництво Турчинецьке урочище „Турчинецька роща“
квартал № 16 виділ № 16 ділянка № - площа 0,9 гектарів

Таксаційна характеристика насадження
Склад 90% Бк, вік 69 років, боцет 1, середній діаметр 30 сантиметрів,
середня висота 25
метрів, повнота 0,80, тип лісу БкДС, рельєф рівнинний, експозиція -,
грунт лісостеповий, чорнозем, підріст -, підлісок -


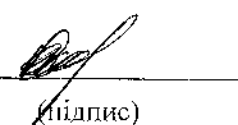
Лісонагологічна характеристика насадження

Вид пошкодження насадження (лісова пожежа, буревій, сніголам, обледеніння, відмирання та всихання дерев, захаращеність, об'їдання шкідниками хвої/листя, наявність гусені, масовий літ метеликів, опадання хвої/листя, відлущення кори на стовбурах та інші ознаки, не характерні для нормального стану дерев) всихання дерев в (вирізований) (вирізований) (вирізований)
Ступінь пошкодження, ураження: слабке
(поодинокі, слабке, середнє, сильне)

Вид розподілу пошкоджених дерев: кучковий
(поодинокі, груповий, кучковий)

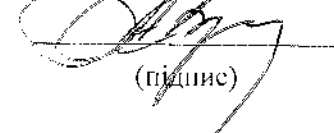
Обсяг ушкодженої деревини на 1 гектарі (окомірно) 15 куб. метрів, у тому числі сухостійної 15 куб. метрів

Ознаки погіршення стану лісових насаджень виявив:

Майстер лісу (посада) <u>12 10</u> 2021 року	 (підпис)	<u>Р. А. Трухаченко</u> (ініціали та прізвище)
Помічник лісничого (лісничий (помічник лісничого)) <u>12 10</u> 2021 року	 (підпис)	<u>Д. В. Серога</u> (ініціали та прізвище)

Висновок інженера відділу (сектору) охорони і захисту лісу державного лісгосподарського (лісомисливського) підприємства або представника державного спеціалізованого лісозахисного підприємства щодо необхідності здійснення лісозахисних чи інших заходів з поліпшення санітарного стану лісів за результатами огляду санітарного стану лісової ділянки: насадження пошкоджені, проведення санітарного рубання вибіркового

Провідний інж.з ОЗЛІ:
(посада)
12 10 2021 р.


(підпис)

А. О. Вітківський
(ініціали та прізвище)

ПОВІДОМЛЕННЯ
про появу ознак погіршення санітарного стану лісових насаджень

Житомирська область
(Автономна Республіка Крим, область)

Державне підприємство «Коростенське лісомисливське господарство»
Житомирського ОУ ЛМГ
(найменування власника лісів, постійного лісокористувача)

Лісництво Турчинецьке

урочище „Турчинецький долину“

квартал № 19

виділ № 29

ділянка № -

площа 4,9 гектарів

Таксаційна характеристика насадження

Склад 104 + Б4 + Ф, вік 60 років, бонітет ІА, середній діаметр 28 сантиметрів,

середня висота 24

метрів, повнота 0,70, тип лісу Б4Ф, рельєф рівнинний, експозиція -,

грунт меланчез, обґрунт, підріст -, підлісок -

Лісопатологічна характеристика насадження

Вид пошкодження насадження (лісова пожежа, буревій, сніголам, обледеніння, відмирання та всихання дерев, захаращеність, об'їдання шкідниками хвої/листя, паявність гусени, масовий літ метеликів, опадання хвої/листя, відлущення кори на стовбурах та інші ознаки, не характерні для нормального стану дерев) всесильне джерво (всесильне джерво)

Ступінь пошкодження, ураження: слабке
(поодинокі, слабке, середнє, сильне)

Вид розподілу пошкоджених дерев: згруповані
(поодинокі, групові, куртинні)

Обсяг ушкодженої деревини на 1 гектарі (окомірно) 20 куб. метрів, у тому числі сухостійної 20 куб. метрів

Ознаки погіршення стану лісових насаджень виявив:

Майстер лісу

(посада)

12 10 2021 року

Помічник лісничого

(лісничий (помічник лісничого))

12 10 2021 року

Висновок інженера відділу (сектору) охорони і захисту лісу державного лісогосподарського (лісомисливського) підприємства або представника державного спеціалізованого лісозахисного підприємства щодо необхідності здійснення лісозахисних чи інших заходів з поліпшення санітарного стану лісів за результатами огляду санітарного стану лісової ділянки: насадження пошкоджені проведення

санітарного джерво - вилісого

Провідний інж.з ОЗЛ:

(посада)

18 10 2021 р.

[Підпис]
(підпис)

Р.А. Трешченко
(ініціали та прізвище)

О.В. Софок
(ініціали та прізвище)

А.О. Вітківський
(ініціали та прізвище)

ПОВІДОМЛЕННЯ
про появу ознак погіршення санітарного стану лісових насаджень

Житомирська область
(Автономна Республіка Крим, область)

Державне підприємство «Коростенське лісомисливське господарство»
Житомирського ОУ ЛМГ
(найменування власника лісів, постійного лісокористувача)

Лісництво Турчинецьке

урочище «Турчинецька ділянка»

квартал № 21

виділ № 38

ділянка № —

площа 3,1 гектарів

Таксаційна характеристика насадження

Склад 105+2, вік 46 років, бонітет I, середній діаметр 30 сантиметрів,
середня висота 26

метрів, повнота 0,80, тип лісу С₂ГДС, рельєф рівнинний, експозиція —,

грунт середньомісний, свіжий, підріст —, підлісок —

Лісонатологічна характеристика насадження

Вид пошкодження пасадження (лісова пожежа, буревій, сніголам, обледеніння, відмирання та всихання дерев, захаращеність, об'їдання шкідниками хвої/листя, наявність гусениць, масовий літ метеликів, опадання хвої/листя, відлущення кори на стовбурах та інші ознаки, не характерні для нормального стану дерев) всіх видів дерев (дуб, береза, сосна)

Ступінь пошкодження, ураження: слабке
(поодинокі, слабі, середні, сильні)

Вид розподілу пошкоджених дерев: груповий
(поодинокі, груповий, куртинний)

Обсяг ушкодженої деревини на 1 гектарі (окомірно) 15 куб. метрів, у тому числі сухостійної 15 куб. метрів

Ознаки погіршення стану лісових насаджень виявив:

Майстер лісу

(посада)

12 10 2021 року

Помічник лісничого

(лісничий (помічник лісничого))

12 10 2021 року

Висновок інженера відділу (сектору) охорони і захисту лісу державного лісгосподарського (лісомисливського) підприємства або представника державного спеціалізованого лісозахисного підприємства щодо необхідності здійснення лісозахисних чи інших заходів з поліпшення санітарного стану лісів за результатами огляду санітарного стану лісової ділянки: наявності пошкоджень проведення

санітарного рубання-відрубного

Провідний інж.з ОЗЛ:

(посада)

18 10 2021 р.

О.В.Вітківський
(підпис)

А.О.Вітківський

(ініціали та прізвище)

Додаток 2
до Санітарних правил

ПОВІДОМЛЕННЯ
про появу ознак погіршення санітарного стану лісових насаджень

Житомирська область
(Автономна Республіка Крим, область)

Державне підприємство «Коростенське лісомисливське господарство»
Житомирського ОУ ЛМГ
(найменування власника лісів, постійного лісокористувача)

Лісництво Турчинецьке урочище "Турчинецька ділянка"
квартал № 21 виділ № 39 ділянка № - площа 96 гектарів

Таксаційна характеристика насадження

Склад Бк/Дж/Бк, вік 76 років, бонітет I, середній діаметр 30 сантиметрів,
середня висота 24
метрів, повнота 0,80, тип лісу Бк ДС, рельєф рівнинний, експозиція -,
грунт кислотний, сиріший, підріст -, підлісок -

Лісопатологічна характеристика насадження



Вид пошкодження насадження (лісова пожежа, буревій, сніголам, обледеніння, відмирання та всихання дерев, захаращеність, об'їдання шкідниками хвої/листя, наявність гусениць, масовий лгг метеликів, опадання хвої/листя, відлущення кори на стовбурах та інші ознаки, не характерні для нормального стану дерев) всихання дерев (турчинецької породи)

Ступінь пошкодження, ураження: слабке
(поодинокі, слабке, середнє, сильне)

Вид розподілу пошкоджених дерев: згуртоване
(поодинокі, ділянковий, куртинний)

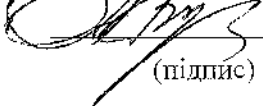
Обсяг ушкодженої деревини на 1 гектарі (окомірно) 15 куб. метрів, у тому числі сухостійної 15 куб. метрів

Ознаки погіршення стану лісових насаджень виявив:

Майстер лісу		<u>Р. А. Труханов</u>
(посада)	(підпис)	(ініціали та прізвище)
<u>12 10</u> 2021 року		
Помічник лісничого		<u>Р. В. Сокока</u>
(лісничий (помічник лісничого))	(підпис)	(ініціали та прізвище)
<u>12 10</u> 2021 року		

Висновок інженера відділу (сектору) охорони і захисту лісу державного лісогосподарського (лісомисливського) підприємства або представника державного спеціалізованого лісозахисного підприємства щодо необхідності здійснення лісозахисних чи інших заходів з поліпшення санітарного стану лісів за результатами огляду санітарного стану лісової ділянки: насадження пошкоджені і виведення

санітарного рубання - вибіркового

Провідний інж.з ОЗЛ:		<u>А. О. Вітківський</u>
(посада)	(підпис)	(ініціали та прізвище)
<u>18 10</u> 2021 р.		

Додаток 2
до Санітарних правил

ПОВІДОМЛЕННЯ
про появу ознак погіршення санітарного стану лісових насаджень

Житомирська область
(Автономна Республіка Крим, область)

Державне підприємство «Коростенське лісомисливське господарство»
Житомирського ОУ ЛМГ
(найменування власника лісів, постійного лісокористувача)

Лісництво Турчинецьке

урочище "Турчинецький дощ"

квартал № 24

виділ № 23

ділянка № -

площа 6,3 гектарів

Таксаційна характеристика насадження

Склад 100% Д, вік 71 років, бонітет I, середній діаметр 28 сантиметрів,

середня висота 24

метрів, повнота 0,60, тип лісу В2ДС, рельєф рівнинний, експозиція -,

грунт міцна суглина, підріст -, підлісок -

Лісопатологічна характеристика насадження

Вид пошкодження насадження (лісова пожежа, буревій, сніголам, обледеніння, відмирання та всихання дерев, захаращеність, об'їдання шкідниками хвої/листя, наявність гусениць, масовий літ метеликів, опадання хвої/листя, відлущення кори на стовбурах та інші ознаки, не характерні для нормального стану дерев) всихання дерев (сировинний порок)

Ступінь пошкодження, ураження: слабке
(поодинокі, слабе, середнє, сильне)

Вид розподілу пошкоджених дерев: розривний
(поодинокі, груповий, куртинний)

Обсяг ушкодженої деревини на 1 гектарі (окомірно) 15 куб. метрів, у тому числі сухостійної 15 куб. метрів

Ознаки погіршення стану лісових насаджень виявив:

Майстер лісу

(посада)

12 10 2021 року


Помічник лісничого

(лісничий (помічник лісничого))

12 10 2021 року


(підпис)

Р. А. Трущенко
(ініціали та прізвище)


(підпис)

О. В. Сефера
(ініціали та прізвище)


Висновок інженера відділу (сектору) охорони і захисту лісу державного лісгосподарського (лісомисливського) підприємства або представника державного спеціалізованого лісозахисного підприємства щодо необхідності здійснення лісозахисних чи інших заходів з поліпшення санітарного стану лісів за результатами огляду санітарного стану лісової ділянки: насадження пошкоджені і вимагають проведення

санітарного рубання - вибіркового

Провідний інж.з ОЗЛ:

(посада)

18 10 2021 р.


(підпис)

А. О. Вітківський
(ініціали та прізвище)

Додаток 2
до Санітарних правил

ПОВІДОМЛЕННЯ
про появу ознак погіршення санітарного стану лісових насаджень

Житомирська область
(Автономна Республіка Крим, область)

Державне підприємство «Жорстеньське лісомисливське господарство»
Житомирського ОУ ДМГ
(найменування власника лісів, постійного лісокористувача)

Лісництво Турчинецьке урочище «Турчинецька долина»
квартал № 26 виділ № 2 ділянка № _____ площа 116 гектарів

Таксаційна характеристика насадження
Склад 100, вік 72 років, бонітет ІА, середній діаметр 30 сантиметрів,
середня висота 26
метрів, повнота 0,70 тип лісу В2ДС, рельєф рівнинний, експозиція _____,
грунт підзолисті схилові, підріст _____, підлісок _____



Лісопатологічна характеристика насадження

Вид пошкодження насадження (лісова пожежа, буревій, сніголам, обледеніння, відмирання та всихання дерев, захарашеність, об'їдання лікідниками хвої/листя, наявність гусені, масовий літ метеликів, опадання хвої/листя, відлущення кори на стовбурах та інші ознаки, не характерні для нормального стану дерев) всихання дерев в верхівковій частині
Ступінь пошкодження, ураження: слабке
(поодинокі, слабке, середнє, сильне)

Вид розподілу пошкоджених дерев: гусениць
(поодинокі, груповий, кучинний)


Обсяг ушкодженої деревини на 1 гектарі (окомірно) 15 куб. метрів, у тому числі сухостійної 15 куб. метрів

Ознаки погіршення стану лісових насаджень виявив:

Майстер лісу		<u>Р. Н. Третяченко</u>
(посада)	(підпис)	(ініціали та прізвище)
<u>12 10</u> 2021 року		
Помічник лісничого		<u>О. В. Софронів</u>
(лісничий (помічник лісничого))	(підпис)	(ініціали та прізвище)
<u>12 10</u> 2021 року		

Висновок інженера відділу (сектору) охорони і захисту лісу державного лісгосподарського (лісомисливського) підприємства або представника державного спеціалізованого лісозахисного підприємства щодо необхідності здійснення лісозахисних чи інших заходів з поліпшення санітарного стану лісів за результатами огляду санітарного стану лісової ділянки: насадження пошкоджені проведення санітарного рубання-вибіркового

Провідний інж.з ОЗЛ:

(посада)		<u>А. О. Вітківський</u>
	(підпис)	(ініціали та прізвище)
<u>18 10</u> 2021 р.		

Додаток 2
до Санітарних правил

ПОВІДОМЛЕННЯ
про появу ознак погіршення санітарного стану лісових насаджень

Житомирська область
(Автономна Республіка Крим, область)

Державне підприємство «Коростенське лісомисливське господарство»
Житомирського ОУ ЛМГ
(найменування власника лісів, постійного лісокористувача)

Лісництво Турчинецьке

урочище «Турчинецька долина»

квартал № 28

виділ № 11

ділянка № 2

площа 21 гектарів

Таксаційна характеристика насадження

Склад 9с, 1д + 6с + 0с, вік 81 років, бонітет І, середній діаметр 32 сантиметрів,
середня висота 26

метрів, повнота 0,70, тип лісу ВзДС, рельєф рівнинний, експозиція —,
грунт лісовий, вологий, підріст —, підлісок —

Лісонатологічна характеристика насадження

Вид пошкодження насадження (лісова пожежа, буревій, сніголам, обледеніння, відмирання та всихання дерев, захаращеність, об'їдання шкідниками хвої/листя, наявність гусені, масовий літ метеликів, опадання хвої/листя, відтушення кори на стовбурах та інші ознаки, не характерні для нормального стану дерев) всихання дерев (вершків кори)

Ступінь пошкодження, ураження: слабке
(поодинокі, слабе, середнє, сильне)

Вид розподілу пошкоджених дерев:

усереднені
(поодинокі, групові, куртинні)

Обсяг ушкодженої деревини на 1 гектарі (окомірно) 20 куб. метрів, у тому числі сухостійної 20 куб. метрів

Ознаки погіршення стану лісових насаджень виявив:

Майстер лісу

(посада)

12 10 2021 року

Помічник лісничого

(лісничий (помічник лісничого))

12 10 2021 року

[підпис]
(підпис)

[підпис]
(підпис)

Р.А. Ісмаїлєв
(ініціали та прізвище)

О.В. Соколов
(ініціали та прізвище)

Висновок інженера відділу (сектору) охорони і захисту лісу державного лісгосподарського (лісомисливського) підприємства або представника державного спеціалізованого лісозахисного підприємства щодо необхідності здійснення лісозахисних чи інших заходів з поліпшення санітарного стану лісів за результатами огляду санітарного стану лісової ділянки: насадження потребує проведення

санітарного рубання - вибіркового

Провідний інж.з ОЗЛ:

(посада)

18 10 2021 р.

[підпис]
(підпис)

А.О. Вітківський
(ініціали та прізвище)

ПОВІДОМЛЕННЯ
про появу ознак погіршення санітарного стану лісових насаджень

Житомирська

(Автономна Республіка Крим, область)

ДП «Коростенське ЛМГ»

(найменування власника лісів, постійного лісокористувача)

Лісництво Ушомирське

квартал № 6 виділ № 35

Урочище Ушомирська дача

ділянка № 1 площа 9,0 га

Таксаційна характеристика насадження

Склад Б9,26п1Ф10с, вік 60 р., бонітет II, середній діаметр 28 сантиметри, середня висота 26 метрів, повнота 0,1 тип лісу ВЗРС рельєф рівнинний, експозиція _____, ґрунт _____, підріст юв, підлісок КУА, ГРЗ.

Лісопатологічна характеристика насадження

Вид пошкодження насадження (лісова пожежа, бурсвій, сніголам, обледеніння, відмирання та всихання дерев, захаращеність, об'їдання шкідниками хвої/листя, наявність гусені, масовий ліг метеликів, опадання хвої/листя, відлущення кори па стовбурах та інші ознаки, не характерні для нормального стану дерев): відмирання та всихання дерев, осан хвойної (всхливі корі) середньої ступені, цупового характеру

Ступінь пошкодження, ураження: слабке
(поодинокі, слабе, середнє, сильне)

Вид розподілу пошкоджених дерев: цуповий
(поодинокий, груповий, куртинний)

Обсяг ушкодженої деревини на 1 га (окомірно) 10 куб. метрів; у тому числі сухостійної 10 куб. метрів.

Ознаки погіршення стану лісових насаджень виявив:

майстер лісу
(посада)

(підпис)

Літвін О.Р.
(ініціали та прізвище)

11 лютого 2021 року

лісничий
(лісничий (помічник лісничого))

(підпис)

Ушапівський А.К.
(ініціали та прізвище)

11 лютого 2021 року

Висновок інженера відділу (сектору) охорони і захисту лісу державного лісгосподарського (лісомисливського) підприємства або представника державного спеціалізованого лісозахисного підприємства щодо необхідності здійснення лісозахисних чи інших заходів з поліпшення санітарного стану лісів за результатами огляду санітарного стану лісової ділянки: насадження потребує вибіркової санітарної рубки:

Пров. інженер ОЗЛ
(посада)

(підпис)

Вітківський А. О.
(ініціали та прізвище)

22 лютого 2021 року

ПОВІДОМЛЕННЯ
про появу ознак погіршення санітарного стану лісових насаджень

Житомирська
(Автономна Республіка Крим, область)

ДП «Коростенське ЛМГ»
(найменування власника лісів, постійного лісокористувача)

Лісництво Ушомирське Урочище Ушомирська дача
квартал № 7 виділ № 66 ділянка № _____ площа 6,4 га

Таксаційна характеристика насадження
Склад 70% Бер. + Ос., вік 30 р., бонітет II, середній діаметр 36 сантиметри,
середня висота 30 метрів, повнота 0,6 тип лісу ВЗРС рельєф рівнинний,
експозиція _____, ґрунт _____, підріст _____,
підлісок кум, грз, рфш.

Лісопатологічна характеристика насадження

Вид пошкодження насадження (лісова пожежа, буревій, сніголам, обледеніння, відмирання та всихання дерев, захаращеність, об'їдання шкідниками хвої/листя, наявність гусені, масовий літ метеликів, опадання хвої/листя, відлущення кори на стовбурах та інші ознаки, не характерні для нормального стану дерев): відмирання та всихання дерев, осипання хвої/листя (вертвигової кори) / слабкої ступені, цупового характеру.

Ступінь пошкодження, ураження: _____
(поодинокі, слабке, середнє, сильне)

Вид розподілу пошкоджених дерев: _____
(поодинокі, груповий, куртинний)

Обсяг ушкодженої деревини на 1 га (окомірно) 10 куб. метрів, у тому числі сухостійної 10 куб. метрів.

Ознаки погіршення стану лісових насаджень виявив:

_____ майстер лісу _____
(посада) (підпис) (ініціали та прізвище)

11 новтня 2021 року
_____ лісничий _____
(лісничий (помічник лісничого)) (підпис) (ініціали та прізвище)

11 новтня 2021 року

Висновок інженера відділу (сектору) охорони і захисту лісу державного лісогосподарського (лісомисливського) підприємства або представника державного спеціалізованого лісозахисного підприємства щодо необхідності здійснення лісозахисних чи інших заходів з поліпшення санітарного стану лісів за результатами огляду санітарного стану лісової ділянки: посадження потребує вибіркової санітарної рубки:

_____ Пров. інспектор ОЗЛ _____ Вітківський А. О. _____
(посада) (підпис) (ініціали та прізвище)

22 новтня 2021 року

ПОВІДОМЛЕННЯ
про появу ознак погіршення санітарного стану лісових насаджень

Житомирська
(Автономна Республіка Крим, область)

ДП «Коростенське ЛМГ»
(найменування власника лісів, постійного лісокористувача)

Лісництво Ушомирське Урочище Ушомирська дача
квартал № 8 виділ № 10 ділянка № _____ площа 6,8 га

Таксаційна характеристика насадження
Склад ТГДБ/Ос, вік 71 р., бонітет 1, середній діаметр 28 сантиметри,
середня висота 25 метрів, повнота 0,6 тип лісу СЗ/Рс рельєф рівнинний,
експозиція _____, ґрунт _____, підріст _____,
підлісок РШ, КУЛ.

Лісопатологічна характеристика насадження

Вид пошкодження насадження (лісова пожежа, буревій, сніголам, обледеніння, відмирання та всихання дерев, захаращеність, об'їдання шкідниками хвої/листя, наявність гусені, масовий літ метеликів, опадання хвої/листя, відлущення кори на стовбурах та інші ознаки, не характерні для нормального стану дерев): відмирання та всихання дерев,
сосни йвигнаної (втривавші кору) садові ступені, цупового характеру.

Ступінь пошкодження, ураження: _____
(поодинокі, слабкі, середні, сильні)

Вид розподілу пошкоджених дерев: _____
(поодинокі, груповий, куртинний)

Обсяг ушкодженої деревини на 1 га (окомірно) 10 куб. метрів, у тому числі сухостійної 5 куб. метрів.

Ознаки погіршення стану лісових насаджень виявив:

_____ майстер лісу _____
(посада) (підпис) (ініціали та прізвище)

11 нової 2021 року
лісничий _____
(лісничий (помічник лісничого) (підпис) (ініціали та прізвище)

11 нової 2021 року

Висновок інженера відділу (сектору) охорони і захисту лісу державного лісогосподарського (лісомисливського) підприємства або представника державного спеціалізованого лісозахисного підприємства щодо необхідності здійснення лісозахисних чи інших заходів з поліпшення санітарного стану лісів за результатами огляду санітарного стану лісової ділянки: насадження потребує вибіркової санітарної рубки:

_____ Пров. інженер ОЗЛ _____
(посада) (підпис) (ініціали та прізвище)

22 нової 2021 року

ПОВІДОМЛЕННЯ
про появу ознак погіршення санітарного стану лісових насаджень

Житомирська
(Автономна Республіка Крим, область)

ДП «Коростенське ЛМГ»
(найменування власника лісів, постійного лісокористувача)

Лісництво Ушомирське Урочище Ушомирська дача
квартал № 18 виділ № 18 ділянка № _____ площа 1,2 га

Таксаційна характеристика насадження

Склад Дуб + Бер + Г, вік 66 р., бонітет 14, середній діаметр 28 сантиметри, середня висота 26 метрів, повнота 0,7 тип лісу с/г/р рельєф рівнинний, експозиція _____, ґрунт _____, підріст Г/Б/П/Л/В, підлісок К/У/Л/Р/З.

Лісопатологічна характеристика насадження

Вид пошкодження насадження (лісова пожежа, буревій, сніголам, обледеніння, відмирання та всихання дерев, захаращеність, об'їдання шкідниками хвої/листя, наявність гусені, масовий літ метеликів, опадання хвої/листя, відлущення кори на стовбурах та інші ознаки, не характерні для нормального стану дерев): відмирання та всихання дерев, яскраві жовті (берізовий короїд) слабкої сили, гризової карскари.

Ступінь пошкодження, ураження: _____
(поодинокі, слабке, середнє, сильне)

Вид розподілу пошкоджених дерев: _____
(поодинокі, груповий, куртинний)

Обсяг ушкодженої деревини на 1 га (окомірно) 10 куб. метрів, у тому числі сухостійної 5 куб. метрів.

Ознаки погіршення стану лісових насаджень виявив:

_____ майстер лісу _____ Учків О.П.
(посада) (підпис) (ініціали та прізвище)

11 нобтн 2021 року
_____ лісничий _____ Ущипівський А.К.
(лісничий (помічник лісничого)) (підпис) (ініціали та прізвище)

11 нобтн 2021 року

Висновок інженера відділу (сектору) охорони і захисту лісу державного лісогосподарського (лісомисливського) підприємства або представника державного спеціалізованого лісозахисного підприємства щодо необхідності здійснення лісозахисних чи інших заходів з поліпшення санітарного стану лісів за результатами огляду санітарного стану лісової ділянки: насадження потребує вибіркової санітарної рубки:

_____ Пров. інженер ОЗЛ _____ Вітківський Л. О.
(посада) (підпис) (ініціали та прізвище)

22 нобтн 2021 року

ПОВІДОМЛЕННЯ
про появу ознак погіршення санітарного стану лісових насаджень

Житомирська
(Автономна Республіка Крим, область)

ДП «Коростенське ЛМГ»
(найменування власника лісів, постійного лісокористувача)

Лісництво Упомирське Урочище Упомирська дача
квартал № 18 виділ № 36 ділянка № _____ площа 2,6 га

Таксаційна характеристика насадження

Склад 109+73+6м, вік 61 р., бонітет IV, середній діаметр 26 сантиметри, середня висота 24 метрів, повнота 0,8 тип лісу ВЗДС рельєф рівнинний, експозиція _____, ґрунт _____, підріст 109, підлісок ЯУЛ, РРЗ, РДМ.

Лісопатологічна характеристика насадження

Вид пошкодження насадження (лісова пожежа, буревій, сніголам, обледеніння, відмирання та всихання дерев, захаращеність, об'їдання шкідниками хвої/листя, наявність гусені, масовий літ метеликів, опадання хвої/листя, відлущення кори на стовбурах та інші ознаки, не характерні для нормального стану дерев): відмирання та всихання дерев, осок дубовий, (вершковий поріг) слабкої ступені, деревного керсестеру

Ступінь пошкодження, ураження: _____
(поодинокі, слабке, середнє, сильне)

Вид розподілу пошкоджених дерев: _____
(поодинокі, груповий, куртинний)

Обсяг ушкодженої деревини на 1 га (окомірно) 20 куб. метрів, у тому числі сухостійної 10 куб. метрів.

Ознаки погіршення стану лісових насаджень виявив:

_____ майстер лісу _____
(посада) (підпис) (ініціали та прізвище)

11 нобтис 2021 року
_____ лісничий _____
(лісничий (помічник лісничого)) (підпис) (ініціали та прізвище)

11 нобтис 2021 року

Висновок інженера відділу (сектору) охорони і захисту лісу державного лісгосподарського (лісомисливського) підприємства або представника державного спеціалізованого лісозахисного підприємства щодо необхідності здійснення лісозахисних чи інших заходів з поліпшення санітарного стану лісів за результатами огляду санітарного стану лісової ділянки: насадження потребує вибіркової санітарної рубки:

_____ Пров. інженер ОЗЛ _____ Вітківський А. О. _____
(посада) (підпис) (ініціали та прізвище)

22 листопада 2021 року

ПОВІДОМЛЕННЯ
про появу ознак погіршення санітарного стану лісових насаджень

Житомирська
(Автономна Республіка Крим, область)

ДП «Коростенське ЛМГ»
(найменування власника лісів, постійного лісокористувача)

Лісництво Упомирське Урочище Упомирська дача
квартал № 26 виділ № 24 ділянка № _____ площа 2,5 га

Таксаційна характеристика насадження

Склад 9916n+g+снч, вік 105 р., бонітет 1, середній діаметр 40 сантиметри, середня висота 29 метрів, повнота 0,45 тип лісу БЗРС рельєф рівнинний, експозиція _____, ґрунт _____, підріст _____, підлісок кул, грз.

Лісопатологічна характеристика насадження

Вид пошкодження насадження (лісова пожежа, буревій, сніголам, обледеніння, відмирання та всихання дерев, захаращеність, об'їдання шкідниками хвої/листя, наявність гусені, масовий літ метеликів, опадання хвої/листя, відлущення кори на стовбурах та інші ознаки, не характерні для нормального стану дерев): відмирання та всихання дерев, стан висихаючої (верхівської короїд) сирової сировини, чужорідного характеру.

Ступінь пошкодження, ураження: _____
(поодинокі, слабе, середнє, сильне)

Вид розподілу пошкоджених дерев: _____
(поодинокі, груповий, куртинний)

Обсяг ушкодженої деревини на 1 га (окомірно) 10 куб. метрів, у тому числі сухостійної 5 куб. метрів.

Ознаки погіршення стану лісових насаджень виявив:

_____ майстер лісу _____
(посада) (підпис) (ініціали та прізвище)

н шовтня 2021 року
_____ лісничий _____
(лісничий (помічник лісничого)) (підпис) (ініціали та прізвище)

н шовтня 2021 року

Виспівок інженера відділу (сектору) охорони і захисту лісу державного лісогосподарського (лісомисливського) підприємства або представника державного спеціалізованого лісозахисного підприємства щодо необхідності здійснення лісозахисних чи інших заходів з поліпшення санітарного стану лісів за результатами огляду санітарного стану лісової ділянки: насадження потребує вибіркової санітарної рубки:

_____ Пров. інженер ОЗЛ _____ Вітківський А. О. _____
(посада) (підпис) (ініціали та прізвище)

22 шовтня 2021 року

ПОВІДОМЛЕННЯ
про появу ознак погіршення санітарного стану лісових насаджень

Житомирська

(Автономна Республіка Крим, область)

ДП «Коростенське ЛМГ»

(найменування власника лісів, постійного лісокористувача)

Лісництво Ушомирське

Урочище Ушомирська дача

квартал № 25 виділ № 47 ділянка № _____ площа 0,9 га

Таксаційна характеристика насадження

Склад 109+D, вік 81 р., бонітет II, середній діаметр 32 сантиметри, середня висота 26 метрів, повнота 0,1 тип лісу с2 грс рельєф рівнинний, експозиція _____, ґрунт _____, підріст 109, підлісок КУЛ, ГРЗ.

Лісопатологічна характеристика насадження

Вид пошкодження насадження (лісова пожежа, буревій, сніголам, обледеніння, відмирання та всихання дерев, захаращення, об'їдання шкідниками хвої/листя, наявність гусені, масовий літ метеликів, опадання хвої/листя, відлущення кори на стовбурах та інші ознаки, не характерні для нормального стану дерев): відмирання та всихання дерев, ознак ураження (вершинної порізи) слабкої ступені, червоно карлику.

Ступінь пошкодження, ураження: _____
(поодинокі, слабке, середнє, сильне)

Вид розподілу пошкоджених дерев: _____
(поодинокі, груповий, куртинний)

Обсяг ушкодженої деревини на 1 га (окомірно) 10 куб. метрів, у тому числі сухостійної 5 куб. метрів.

Ознаки погіршення стану лісових насаджень виявив:

_____ майстер лісу _____
(посада) (підпис) (ініціали та прізвище)

11 нової 2021 року
_____ лісничий _____
(лісничий (помічник лісничого)) (підпис) (ініціали та прізвище)

11 нової 2021 року

Висновок інженера відділу (сектору) охорони і захисту лісу державного лісгосподарського (лісомисливського) підприємства або представника державного спеціалізованого лісозахисного підприємства щодо необхідності здійснення лісозахисних чи інших заходів з поліпшення санітарного стану лісів за результатами огляду санітарного стану лісової ділянки: насадження потребує вибіркової санітарної рубки:

_____ Пров. інженер ОЗЛ _____
(посада) (підпис) (ініціали та прізвище)

22 нової 2021 року

ПОВІДОМЛЕННЯ
про появу ознак погіршення санітарного стану лісових насаджень

Житомирська
(Автономна Республіка Крим, область)

ДП «Коростенське ЛМГ»
(найменування власника лісів, постійного лісокористувача)

Лісництво Ушомирське Урочище Ушомирська дача
квартал № 25 виділ № 61 ділянка № _____ площа 2,7 га

Таксаційна характеристика насадження
Склад 109 + бн, вік 80 р., бонітет 2, середній діаметр 28 сантиметри,
середня висота 23 метрів, повнота 0,7 тип лісу БЧРС рельєф рівнинний,
експозиція _____, ґрунт _____, підріст _____,
підлісок НУЛ.

Лісопатологічна характеристика пасадження

Вид пошкодження насадження (лісова пожежа, буревій, сніголам, обледніння, відмирання та всихання дерев, захаращеність, об'їдання шкідниками хвої/листя, наявність гусені, масовий літ метеликів, опадання хвої/листя, відлущення кори на стовбурах та інші ознаки, не характерні для нормального стану дерев): відмирання та всихання дерев,
оскільки ймовірної (верімовної) причини складної ситуації, характеру

Ступінь пошкодження, ураження: _____
(поодинокі, стабіле, середнє, сильне)

Вид розподілу пошкоджених дерев: _____
(поодинокі, груповий, куртинний)

Обсяг ушкодженої деревини на 1 га (окомірно) 10 куб. метрів, у тому числі сухостійної 5 куб. метрів.

Ознаки погіршення стану лісових насаджень виявив:

_____ майстер лісу _____
(посада) (підпис) (ініціали та прізвище)

11 жовтня 2021 року
лісничий _____
(лісничий (помічник лісничого) (підпис) (ініціали та прізвище)

11 жовтня 2021 року

Виспівок інженера відділу (сектору) охорони і захисту лісу державного лісгосподарського (лісомисливського) підприємства або представника державного спеціалізованого лісозахисного підприємства щодо необхідності здійснення лісозахисних чи інших заходів з поліпшення санітарного стану лісів за результатами огляду санітарного стану лісової ділянки: насадження потребує вибіркової санітарної рубки:

_____ Пров. інженер ОЗЛ _____ Вітківський А. О.
(посада) (підпис) (ініціали та прізвище)

22 жовтня 2021 року

ПОВІДОМЛЕННЯ
про появу ознак погіршення санітарного стану лісових насаджень

Житомирська

(Автономна Республіка Крим, область)

ДП «Коростенське ЛМГ»

(найменування власника лісів, постійного лісокористувача)

Лісництво Ушомирське

Урочище Ушомирська дача

квартал № 24

виділ № 18

ділянка № _____

площа 2,3 га

Таксаційна характеристика насадження

Склад 39% + 61%, вік 58 р., бонітет II, середній діаметр 28 сантиметри, середня висота 24 метрів, повнота 0,7 тип лісу с2гфс рельєф рівнинний, експозиція _____, ґрунт _____, підріст _____, підлісок лищ, крив, ірв.

Лісопатологічна характеристика насадження

Вид пошкодження насадження (лісова пожежа, буревій, сніголам, обледеніння, відмирання та всихання дерев, захаращеність, об'їдання шкідниками хвої/листя, наявність гусені, масовий літ метеликів, опадання хвої/листя, відлущення кори на стовбурах та інші ознаки, не характерні для нормального стану дерев): відмирання та всихання дерев, осли йичайної / бурівійові коржі / слабкої ступені, цимово іскетеру.

Ступінь пошкодження, ураження: _____

слабке
(поодинокі, слабе, середнє, сильне)

Вид розподілу пошкоджених дерев: _____


груповий
(поодинокі, груповий, куртинний)

Обсяг ушкодженої деревини на 1 га (окомірно) 40 куб. метрів, у тому числі сухостійної 40 куб. метрів.

Ознаки погіршення стану лісових насаджень виявив:

_____ майстер лісу

(посада)



(підпис)


Лісовський В.В.

(ініціали та прізвище)

11 жовтня 2021 року

_____ лісничий

(лісничий (помічник лісничого))



(підпис)

Ущаливський А.К.


(ініціали та прізвище)

11 жовтня 2021 року

Висновок інженера відділу (сектору) охорони і захисту лісу державного лісогосподарського (лісомисливського) підприємства або представника державного спеціалізованого лісозахисного підприємства щодо необхідності здійснення лісозахисних чи інших заходів з поліпшення санітарного стану лісів за результатами огляду санітарного стану лісової ділянки: насадження потребує вибіркової санітарної рубки:

_____ Пров. інженер ОЗЛ

(посада)



(підпис)

Вітківський А. О.

(ініціали та прізвище)

22 жовтня 2021 року

ПОВІДОМЛЕННЯ
про появу ознак погіршення санітарного стану лісових насаджень

Житомирська

(Автономна Республіка Крим, область)

ДП «Коростенське ЛМГ»

(найменування власника лісів, постійного лісокористувача)

Лісництво Ушомирське

Урочище Ушомирська дача

квартал № 27 виділ № 37

ділянка № _____ площа 3,5 га

Таксаційна характеристика насадження

Склад 4934+6и, вік 61 р., бонітет 1А, середній діаметр 28 сантиметри, середня висота 26 метрів, повнота 0,7 тип лісу с2грс рельєф рівнинний, експозиція _____, ґрунт _____, підріст _____, підлісок КШЛ, ГРЗ, ЛШЗ.

Лісопатологічна характеристика насадження

Вид пошкодження насадження (лісова пожежа, буревій, сніголам, обледеніння, відмирання та всихання дерев, захаращеність, об'їдання шкідниками хвої/листя, наявність гусені, масовий літ метеликів, опадання хвої/листя, відлущення кори на стовбурах та інші ознаки, не характерні для нормального стану дерев): відмирання та всихання дерев, сильна хвилястої (вершинної) слабкої ступені, грибового характеру

Ступінь пошкодження, ураження: слабке
(поодинокі, слабке, середнє, сильне)

Вид розподілу пошкоджених дерев: груповий
(поодинокі, груповий, куртинний)

Обсяг ушкодженої деревини на 1 га (окомірно) 10 куб. метрів, у тому числі сухостійної 10 куб. метрів.

Ознаки погіршення стану лісових насаджень виявив:

(посада) (підпис) (ініціали та прізвище)

11 лютого 2021 року
лісничий _____
(лісничий (помічник лісничого) (підпис) (ініціали та прізвище)

11 лютого 2021 року

Висновок інженера відділу (сектору) охорони і захисту лісу державного лісогосподарського (лісомисливського) підприємства або представника державного спеціалізованого лісозахисного підприємства щодо необхідності здійснення лісозахисних чи інших заходів з поліпшення санітарного стану лісів за результатами огляду санітарного стану лісової ділянки: насадження потребує вибіркової санітарної рубки

Пров. інженер ОЗЛ _____
(посада) (підпис) (ініціали та прізвище)

22 лютого 2021 року

ПОВІДОМЛЕННЯ
про появу ознак погіршення санітарного стану лісових насаджень

Житомирська

(Автономна Республіка Крим, область)

ДП «Коростенське ЛМГ»

(найменування власника лісів, постійного лісокористувача)

Лісництво Ушомирське

Урочище Ушомирська дача

квартал № 39

виділ № 2

ділянка № _____

площа 13 га

Таксаційна характеристика насадження

Склад 64% дуб, 16% сосна, 20% береза, вік 36 р., бонітет 1А, середній діамстр 36 сантиметри, середня висота 29 метрів, повнота 0,55 тиш лісу світле рельєф рівнинний, експозиція _____, ґрунт _____, підріст _____, підлісок листяний, ГРЗ.

Лісопатологічна характеристика насадження

Вид пошкодження насадження (лісова пожежа, буревій, сніголам, обледеніння, відмирання та всихання дерев, захаращеність, об'їдання п'яїдниками хвої/листя, наявність гусені, масовий літ мстеликів, опадання хвої/листя, відлущення кори на стовбурах та інші ознаки, не характерні для нормального стану дерев): відмирання та всихання дерев, сосни двичасті (вершівка коротка) слабкої ступені, цвирого каркатуру.

Ступінь пошкодження, ураження: _____

слабке
(поодинокі, слабке, середнє, сильне)

Вид розподілу пошкоджених дерев: _____

груповий
(поодинокі, груповий, куртинний)

Обсяг ушкодженої деревини на 1 га (окомірно) 10 куб. метрів, у тому числі сухостійної 10 куб. метрів.

Ознаки погіршення стану лісових насаджень виявив:

_____ майстер лісу

(посада)

_____ (підпис)

Іречіновський О.В.

(ініціали та прізвище)

11 жовтня 2021 року

_____ лісничий

(лісничий (помічник лісничого))

_____ (підпис)

Ушапівський А.К.

(ініціали та прізвище)

11 жовтня 2021 року

Висновок інженера відділу (сектору) охорони і захисту лісу державного лісогосподарського (лісомисливського) підприємства або представника державного спеціалізованого лісозахисного підприємства щодо необхідності здійснення лісозахисних чи інших заходів з поліпшення санітарного стану лісів за результатами огляду санітарного стану лісової ділянки: насадження потребує вибіркової санітарної рубки:

_____ І пров. інженер ОЗЛ

(посада)

_____ (підпис)

Вітківський А. О.

(ініціали та прізвище)

22 жовтня 2021 року

ПОВІДОМЛЕННЯ
про появу ознак погіршення санітарного стану лісових насаджень

Житомирська

(Автономна Республіка Крим, область)

ДП «Коростенське ЛМГ»

(найменування власника лісів, постійного лісокористувача)

Лісництво Ушомирське

квартал № 39 виділ № 24

Урочище Ушомирська дача

ділянка № 2 площа 2.5 га

Таксаційна характеристика насадження

Склад 891016n+9n+g, вік 52 р., бонітет 1A, середній діаметр 26 сантиметри, середня висота 23 метрів, повнота 0.55 тип лісу сзгфс рельєф рівнинний, експозиція _____, ґрунт _____, підріст _____, підлісок лиш, кул, грз.

Лісопатологічна характеристика насадження

Вид пошкодження насадження (лісова пожежа, буревій, сніголам, обледеніння, відмирання та всихання дерев, захарашеність, об'їдання пкідниками хвої/листя, наявність гусені, масовий літ метеликів, ошадання хвої/листя, відлущення кори па стовбурах та інші ознаки, не характерні для нормального стану дерев): відмирання та всихання дерев, сильна увислісті (вершківний поріг) слабкої ступені, цукрово характеру

Ступінь пошкодження, ураження: слабке
(поодинокі, слабке, середнє, сильне)

Вид розподілу пошкоджених дерев: груповий
(поодинокі, груповий, куртинний)

Обсяг ушкодженої деревини на 1 га (окомірно) 10 куб. метрів, у тому числі сухостійної 10 куб. метрів.

Ознаки погіршення стану лісових насаджень виявив:

майстер лісу
(посада)

(підпис)

Ірешевський О.А.
(ініціали та прізвище)

11 новтн 2021 року

лісничий
(лісничий (помічник лісничого))

(підпис)

Ущанівський А.К.
(ініціали та прізвище)

11 новтн 2021 року

Висновок інженера відділу (сектору) охорони і захисту лісу державного лісгосподарського (лісомисливського) підприємства або представника державного спеціалізованого лісозахисного підприємства щодо необхідності здійснення лісозахисних чи інших заходів з поліпшення санітарного стану лісів за результатами огляду санітарного стану лісової ділянки: насадження потребує вибіркової санітарної рубки:

Пров. інженер ОЗЛ
(посада)

(підпис)

Вітківський А. О.
(ініціали та прізвище)

22 новтн 2021 року

ПОВІДОМЛЕННЯ
про появу ознак погіршення санітарного стану лісових насаджень

Житомирська
(Автономна Республіка Крим, область)

ДП «Коростенське ЛМГ»
(найменування власника лісів, постійного лісокористувача)

Ліспицтво Ушомирське Урочище Ушомирська дача
квартал № 44 виділ № 10 ділянка № _____ площа 7,4 га

Таксаційна характеристика насадження

Склад 891Д1Бн, вік 56 р., бонітет IV, середній діаметр 26 сантиметри, середня висота 23 метрів, повнота 0,1 тип лісу с3г4с рельєф рівнинний, експозиція _____, ґрунт _____, підріст _____, підлісок _____.

Лісопатологічна характеристика насадження

Вид пошкодження насадження (лісова пожежа, буревій, сніголам, обледеніння, відмирання та всихання дерев, захаращеність, об'їдання шкідниками хвої/листя, наявність гусені, масовий літ метеликів, опадання хвої/листя, відлущення кори на стовбурах та інші ознаки, не характерні для нормального стану дерев): відмирання та всихання дерев, осмі дубової (вербової) слабкої ступені, деревно характеру.

Ступінь пошкодження, ураження: _____
(поодинокі, слабке, середнє, сильне)

Вид розподілу пошкоджених дерев: _____
(поодинокі) груповий, куртинний

Обсяг ушкодженої деревини на 1 га (окомірно) 10 куб. метрів, у тому числі сухостійної 10 куб. метрів.

Ознаки погіршення стану лісових насаджень виявив:

_____ майстер лісу _____
(посада) (підпис) (ініціали та прізвище)

11 жовтня 2021 року
_____ лісничий _____
(лісничий (помічник лісничого)) (підпис) (ініціали та прізвище)

11 жовтня 2021 року

Висновок інженера відділу (сектору) охорони і захисту лісу державного лісогосподарського (лісомисливського) підприємства або представника державного спеціалізованого лісозахисного підприємства щодо необхідності здійснення лісозахисних чи інших заходів з поліпшення санітарного стану лісів за результатами огляду санітарного стану лісової ділянки: насадження потребує вибіркової санітарної рубки.

_____ Пров. інженер ОЗЛ _____
(посада) (підпис) (ініціали та прізвище)

22 жовтня 2021 року

ПОВІДОМЛЕННЯ
про появу ознак погіршення санітарного стану лісових насаджень

Житомирська

(Автономна Республіка Крим, область)

ДП «Коростенське ЛМГ»

(найменування власника лісів, постійного лісокористувача)

Лісництво Ушомирське

Урочище Ушомирська дача

квартал № 51 виділ № 4

ділянка № _____ площа 4,0 га

Таксаційна характеристика насадження

Склад БСБм1410с, вік 81 р., бонітет 4, середній діамстр 36 сантиметри, середня висота 26 метрів, повнота 0,7 тип лісу В2Тс рельєф рівнинний, експозиція _____, ґрунт _____, підріст _____, підлісок КУЛ.

Лісопатологічна характеристика насадження

Вид пошкодження насадження (лісова пожежа, буревій, сніголам, обледеніння, відмирання та всихання дерев, захаращеність, об'їдання шкідниками хвої/листя, наявність гусені, масовий ліг метеликів, опадання хвої/листя, відлущення кори на стовбурах та інші ознаки, не характерні для нормального стану дерев): відмирання та всихання дерев, осамостійові (вершнєві корі) слабкої ступені, цупово характеру.

Ступінь пошкодження, ураження: _____

слабке
(поодинокі, слабе, середнє, сильне)

Вид розподілу пошкоджених дерев: _____


груповий
(поодинокі, груповий, куртинний)

Обсяг ушкодженої деревини на 1 га (окомірно) 10 куб. метрів, у тому числі сухостійної 10 куб. метрів.

Ознаки погіршення стану лісових насаджень виявив:

_____ майстер лісу

(посада)



(підпис)

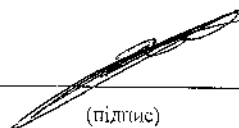
Яремчук І.М.

(ініціали та прізвище)

11 жовтня 2021 року

лісничий

(лісничий (помічник лісничого))



(підпис)

Ущалівський А.К.


(ініціали та прізвище)

11 жовтня 2021 року

Висновок інженера відділу (сектору) охорони і захисту лісу державного лісогосподарського (лісомисливського) підприємства або представника державного спеціалізованого лісозахисного підприємства щодо необхідності здійснення лісозахисних чи інших заходів з поліпшення санітарного стану лісів за результатами огляду санітарного стану лісової ділянки: насадження потребує вибіркової санітарної рубки:

Пров. інженер ОЗЛ _____

(посада)



(підпис)

Вітківський А. О.

(ініціали та прізвище)

22 жовтня 2021 року

ПОВІДОМЛЕННЯ
про появу ознак погіршення санітарного стану лісових насаджень

Житомирська

(Автономна Республіка Крим, область)

ДП «Коростенське ЛМГ»

(найменування власника лісів, постійного лісокористувача)

Лісництво Ушомирське

Урочище Ушомирська дача

квартал № 53 виділ № 7 ділянка № 2 площа 10,0 га

Таксаційна характеристика насадження

Склад 7935m + 68 + D₃, вік 36 р., бонітет 1, середній діаметр 28 сантиметри, середня висота 24 метрів, повнота 0,65 тип лісу 220с рельєф рівнинний, експозиція _____, ґрунт _____, підріст 7939, підлісок _____.

Лісопатологічна характеристика насадження

Вид пошкодження насадження (лісова пожежа, буревій, сніголам, обледеніння, відмирання та всихання дерев, захаращеність, об'їдання шкідниками хвої/листя, наявність гусениць, масовий літ метеликів, опадання хвої/листя, відлущення кори на стовбурах та інші ознаки, не характерні для нормального стану дерев): відмирання та всихання дерев, деякі великої (вертвиговий корог) слабкої стовби, цуповою характеру.

Ступінь пошкодження, ураження: _____
(поодинокі, слабке, середнє, сильне)

Вид розподілу пошкоджених дерев: _____
(поодинокі, груповий, куртинний)

Обсяг ушкодженої деревини на 1 га (окомірно) 10 куб. метрів, у тому числі сухостійної 5 куб. метрів.

Ознаки погіршення стану лісових насаджень виявив:

_____ майстер лісу _____
(посада) (підпис) (ініціали та прізвище)

11 жовтня 2021 року
_____ лісничий _____
(лісничий (помічник лісничого) (підпис) (ініціали та прізвище)

11 жовтня 2021 року

Висновок інженера відділу (сектору) охорони і захисту лісу державного лісгосподарського (лісомисливського) підприємства або представника державного спеціалізованого лісозахисного підприємства щодо необхідності здійснення лісозахисних чи інших заходів з поліпшення санітарного стану лісів за результатами огляду санітарного стану лісової ділянки: насадження потребує вибіркової санітарної рубки:

_____ Пров. інженер ОЗЛ _____
(посада) (підпис) (ініціали та прізвище)

22 жовтня 2021 року

ПОВІДОМЛЕННЯ
про появу ознак погіршення санітарного стану лісових насаджень

Житомирська
(Автономна Республіка Крим, область)

ДП «Коростенське ЛМГ»
(наймсувальня власника лісів, постійного лісокористувача)

Лісництво Ушомирське Урочище Ушомирська дача
квартал № 53 виділ № 7 ділянка № 1 площа 10,0 га

Таксаційна характеристика насаджень
Склад 3936m + 68 + 79, вік 76 р., бонітет 1, середній діаметр 28 сантиметри,
середня висота 24 метрів, повнота 0,65 тип лісу В2ДС рельєф рівнинний,
експозиція _____, ґрунт _____, підріст 79,39,
підлісок _____.

Лісопатологічна характеристика насаджень

Вид пошкодження насаджень (лісова пожежа, буревій, сніголам, обледеніння, відмирання та всихання дерев, захаращеність, об'їдання шкідниками хвої/листя, наявність гусені, масовий літ метеликів, опадання хвої/листя, відлущення кори на стовбурах та інші ознаки, не характерні для нормального стану дерев): відмирання та всихання дерев,
сильна вичисленість (вертви́вості) корі/стволової ступені, грибової карактеру.

Ступінь пошкодження, ураження: _____
(поодинокі, слабке, середнє, сильне)

Вид розподілу пошкоджених дерев: _____
(поодинокі, груповий, куртинний)

Обсяг ушкодженої деревини на 1 га (окомірно) 10 куб. метрів, у тому числі сухостійної 5 куб. метрів.

Ознаки погіршення стану лісових насаджень виявив:

_____ майстер лісу _____
(посада) (підпис) (ініціали та прізвище)

11 жовтня 2021 року
_____ лісничий _____
(лісничий (помічник лісничого)) (підпис) (ініціали та прізвище)

11 жовтня 2021 року
Виспівок інженера відділу (сектору) охорони і захисту лісу державного лісгосподарського (лісомисливського) підприємства або представника державного спеціалізованого лісозахисного підприємства щодо необхідності здійснення лісозахисних чи інших заходів з поліпшення санітарного стану лісів за результатами огляду санітарного стану лісової ділянки: насаджень потребує вибіркової санітарної рубки:

_____ Пров. інженер ОЗЛ _____
(посада) (підпис) (ініціали та прізвище)
22 жовтня 2021 року

ПОВІДОМЛЕННЯ
про появу ознак погіршення санітарного стану лісових насаджень

Житомирська

(Автономна Республіка Крим, область)

ДП «Коростенське ЛМГ»

(найменування власника лісів, постійного лісокористувача)

Лісництво Ушомирське

Урочище Ушомирська дача

квартал № 53 виділ № 7

ділянка № 3 площа 2,5 га

Таксаційна характеристика насадження

Склад ТГ3Бм+СБ+Дг, вік 36 р., болітет 1, середній діаметр 28 сантиметри, середня висота 24 метрів, повнота 0,65 тип лісу В2ФС рельєф рівнинний, експозиція _____, ґрунт _____, підріст ТГ3Б, підлісок _____.

Лісопатологічна характеристика насадження

Вид пошкодження насадження (лісова пожежа, буревій, сніголам, облудення, відмирання та всихання дерев, захаращеність, об'їдання шкідниками хвої/листя, паявність гусені, масовий літ метеликів, опадання хвої/листя, відлущення кори на стовбурах та інші ознаки, не характерні для нормального стану дерев): відмирання та всихання дерев, еска деградації (верхівковий поріг) слабкої ступені, групового характеру

Ступінь пошкодження, ураження: _____
(поодинокі, слабке, середнє, сильне)

Вид розподілу пошкоджених дерев: _____
(поодинокі, груповий, куртинний)

Обсяг ушкодженої деревини на 1 га (окомірно) 10 куб. метрів, у тому числі сухостійної 5 куб. метрів.

Ознаки погіршення стану лісових насаджень виявив:

_____ майстер лісу _____
(посада) (підпис) (ініціали та прізвище)

11 жовтня 2021 року
_____ лісничий _____
(лісничий (помічник лісничого)) (підпис) (ініціали та прізвище)

11 жовтня 2021 року

Висновок інженера відділу (сектору) охорони і захисту лісу державного лісгосподарського (лісомисливського) підприємства або представника державного спеціалізованого лісозахисного підприємства щодо необхідності здійснення лісозахисних чи інших заходів з поліпшення санітарного стану лісів за результатами огляду санітарного стану лісової ділянки: насадження потребує вибіркової санітарної рубки.

_____ Пров. інженер ОЗЛ _____ Вітківський А. О. _____
(посада) (підпис) (ініціали та прізвище)

12 жовтня 2021 року

ПОВІДОМЛЕННЯ
про появу ознак погіршення санітарного стану лісових насаджень

Житомирська

(Автономна Республіка Крим, область)

ДП «Коростенське ЛМГ»

(пайменування власника лісів, постійного лісокористувача)

Лісництво Ушомирське

Урочище Ушомирська дача

квартал № 54 виділ № 14

ділянка № _____ площа 30 га

Таксаційна характеристика насадження

Склад береза, вік 70 р., бонітет 4, середній діаметр 30 сантиметри, середня висота 26 метрів, повнота 0.4 тип лісу бер рельєф рівнинний, експозиція _____, ґрунт _____, підріст _____, підлісок _____.

Лісопатологічна характеристика насадження

Вид пошкодження насадження (лісова пожежа, буревій, сніголам, обледеніння, відмирання та всихання дерев, захаращеність, об'їдання шкідниками хвої/листя, наявність гусені, масовий літ метеликів, опадання хвої/листя, відлущення кори на стовбурах та інші ознаки, не характерні для нормального стану дерев): відмирання та всихання дерев, єсть звичайної вершівної короїдальної ситуації, пошкодження кор. вент. діфа 16. липня, 8. жовтня.

Ступінь пошкодження, ураження: _____ слабке
(поодинокі, слабе, середнє, сильне)

Вид розподілу пошкоджених дерев: _____ поодинокі
(поодинокі, групові, куртинні)

Обсяг ушкодженої деревини на 1 га (окомірно) 20 куб. метрів, у тому числі сухостійної 10 куб. метрів.

Ознаки погіршення стану лісових насаджень виявив:

_____ майстер лісу _____
(посада)

(підпис)

Драчівський І. М.
(ініціали та прізвище)

11 жовтня 2021 року

_____ лісничий _____
(лісничий (помічник лісничого))

(підпис)

Ушапівський А. К.
(ініціали та прізвище)

11 жовтня 2021 року

Висновок інженера відділу (сектору) охорони і захисту лісу державного лісогосподарського (лісомисливського) підприємства або представника державного спеціалізованого лісозахисного підприємства щодо необхідності здійснення лісозахисних чи інших заходів з поліпшення санітарного стану лісів за результатами огляду санітарного стану лісової ділянки: насадження потребує вибіркової санітарної рубки:

_____ Пров. інженер ОЗЛ _____
(посада)

(підпис)

Вітківський А. О.
(ініціали та прізвище)

22 жовтня 2021 року

ПОВІДОМЛЕННЯ
про появу ознак погіршення санітарного стану лісових насаджень

Житомирська

(Автономна Республіка Крим, область)

ДП «Коростенське ЛМЛ»

(найменування власника лісів, постійного лісокористувача)

Лісництво Ушомирське

Урочище Ушомирська дача

квартал № 55

виділ № 18

ділянка №

площа 0,6 га

Таксаційна характеристика насадження

Склад 7435м + 0с, вік 66 р., бонітет 14, середній діаметр 28 сантиметри, середня висота 26 метрів, повнота 0,5 тип лісу БДС рельєф рівнинний, експозиція _____, ґрунт _____, підріст 109, підлісок _____.

Лісопатологічна характеристика насадження

Вид пошкодження насадження (лісова пожежа, буревій, сніголам, обледеніння, відмирання та всихання дерев, захаращеність, об'їдання шкідниками хвої/листя, наявність гусені, масовий літ метеликів, опадання хвої/листя, відлущення кори на стовбурах та інші ознаки, не характерні для нормального стану дерев): відмирання та всихання дерев, есене жовтіння (веріховий коріф) середньої ступені, щипового характеру.

Ступінь пошкодження, ураження: _____

середнє
(поодинокі, слабе, середнє, сильне)

Вид розподілу пошкоджених дерев: _____

щиповий
(поодинокі, груповий, куртинний)

Обсяг ушкодженої деревини на 1 га (окомірно) 25 куб. метрів, у тому числі сухостійної 20 куб. метрів.

Ознаки погіршення стану лісових насаджень виявив:

_____ майстер лісу

(посада)

(підпис)

Яремич І.М.

(ініціали та прізвище)

11 жовтня 2021 року

_____ лісничий

(лісничий (помічник лісничого))

(підпис)

Ущипівський А.К.

(ініціали та прізвище)

11 жовтня 2021 року

Висновок інженера відділу (сектору) охорони і захисту лісу державного лісгосподарського (лісомисливського) підприємства або представника державного спеціалізованого лісозахисного підприємства щодо необхідності здійснення лісозахисних чи інших заходів з поліпшення санітарного стану лісів за результатами огляду санітарного стану лісової ділянки: насадження потребує вибіркової санітарної рубки.

_____ Пров. інженер ОЗЛ

(посада)

(підпис)

Вітківський А. О.

(ініціали та прізвище)

12 жовтня 2021 року

ПОВІДОМЛЕННЯ
про появу ознак погіршення санітарного стану лісових насаджень

Житомирська
(Автономна Республіка Крим, область)

ДП «Коростенське ЛМГ»
(найменування власника лісів, постійного лісокористувача)

Лісництво Ушомирське Урочище Ушомирська дача
квартал № 55 виділ № 24 ділянка № _____ площа 0,3 га

Таксаційна характеристика насадження
Склад 2910164, вік 76 р., бонітет 1А, середній діаметр 36 сантиметри,
середня висота 27 метрів, повнота 0,5 тип лісу с2тхс рельєф рівнинний,
експозиція _____, ґрунт _____, підріст _____,
підлісок _____.

Лісопатологічна характеристика насадження

Вид пошкодження насадження (лісова пожежа, буревій, сніголам, обледеніння, відмирання та всихання дерев, захаращеність, об'їдання шкідниками хвої/листя, наявність гусені, масовий літ метеликів, опадання хвої/листя, відлущення кори на стовбурах та інші ознаки, не характерні для нормального стану дерев): відмирання та всихання дерев,
осквіли дубової (верхівний корінь) слабкої ступені, цвільового характеру.

Ступінь пошкодження, ураження: _____
(поодинокі, слабке, середнє, сильне)

Вид розподілу пошкоджених дерев: _____
(поодинокі, груповий, куртинний)

Обсяг ушкодженої деревини на 1 га (окомірно) 10 куб. метрів, у тому числі сухостійної 10 куб. метрів.

Ознаки погіршення стану лісових насаджень виявив:

_____ майстер лісу _____
(посада) (підпис) (ініціали та прізвище)

11 лютого 2021 року
_____ лісничий _____
(лісничий (помічник лісничого)) (підпис) (ініціали та прізвище)

11 лютого 2021 року

Виспівок інженера відділу (сектору) охорони і захисту лісу державного лісогосподарського (лісомисливського) підприємства або представника державного спеціалізованого лісозахисного підприємства щодо необхідності здійснення лісозахисних чи інших заходів з поліпшення санітарного стану лісів за результатами огляду санітарного стану лісової ділянки: насадження потребує вибіркової санітарної рубки:

_____ Пров. інженер ОЗЛ _____
(посада) (підпис) (ініціали та прізвище)

11 лютого 2021 року

ПОВІДОМЛЕННЯ
про появу ознак погіршення санітарного стану лісових насаджень

Житомирська
(Автономна Республіка Крим, область)

ДП «Коростенське ЛМГ»
(наймислування власника лісів, постійного лісокористувача)

Лісництво Ушомирське Урочище Ушомирська дача
квартал № 58 виділ № 13 ділянка № _____ площа 2,9 га

Таксаційна характеристика насадження
Склад 100, вік 100 р., болітет 1, середній діаметр 36 сантиметри,
середня висота 28 метрів, повнота 0,6 тип лісу В20С рельєф рівнинний,
експозиція _____, грунт _____, підріст 100,
підлісок _____.

Лісопатологічна характеристика насадження

Вид пошкодження насадження (лісова пожежа, буревій, сніголам, обледеніння, відмирання та всихання дерев, захаращеність, об'їдання п'явками хвої/листя, наявність гусені, масовий літ метеликів, опадання хвої/листя, відлущення кори на стовбурах та інші ознаки, не характерні для нормального стану дерев): відмирання та всихання дерев, сосни звичайної (вершівний корінь/середньої ступені, грунтово характер).

Ступінь пошкодження, ураження: сильне
(поодинокі, слабке, середнє, сильне)

Вид розподілу пошкоджених дерев: груповий
(поодинокі, груповий, куртинний)

Обсяг ушкодженої деревини на 1 га (окомірно) 10 куб. метрів, у тому числі сухостійної 10 куб. метрів.

Ознаки погіршення стану лісових насаджень виявив:

майстер лісу _____ Яремич І.М.
(посада) (підпис) (ініціали та прізвище)

11 жовтня 2021 року
лісничий _____ Ущипівський А.К.
(лісничий (помічник лісничого)) (підпис) (ініціали та прізвище)

11 жовтня 2021 року

Висновок інженера відділу (сектору) охорони і захисту лісу державного лісогосподарського (лісомисливського) підприємства або представника державного спеціалізованого лісозахисного підприємства щодо необхідності здійснення лісозахисних чи інших заходів з поліпшення санітарного стану лісів за результатами огляду санітарного стану лісової ділянки: насадження потребує вибіркової санітарної рубки:

Пров. інженер ОЗЛ _____ Вітківський А. О.
(посада) (підпис) (ініціали та прізвище)

11 жовтня 2021 року

ПОВІДОМЛЕННЯ
про появу ознак погіршення санітарного стану лісових насаджень

Житомирська

(Автономна Республіка Крим, область)

ДП «Коростенське ЛМГ»

(найменування власника лісів, постійного лісокористувача)

Лісництво Ушомирське

Урочище Ушомирська дача

квартал № 58 виділ № 20

ділянка № _____ площа 1,0 га

Таксаційна характеристика насадження

Склад 109 + D, вік 78 р., бонітет 1, середній діаметр 28 сантиметри, середня висота 25 метрів, повнота 0,1 тип лісу B2Dc рельєф рівнинний, експозиція _____, ґрунт _____, підріст 892г, підлісок КЧД, ГРЗ.

Лісопатологічна характеристика насадження

Вид пошкодження насадження (лісова пожежа, буревій, спіголам, обледеніння, відмирання та всихання дерев, захаращеність, об'їдання шкідниками хвої/листя, наявність гусені, масовий літ метеликів, опадання хвої/листя, відлущення кори на стовбурах та інші ознаки, не характерні для нормального стану дерев): відмирання та всихання дерев, сосновий (вертівський коріт) слабкої ступені, ґрунтовий характер.

Ступінь пошкодження, ураження: _____
(поодинокі, слабке, середнє, сильне)

Вид розподілу пошкоджених дерев: _____
(поодинокі, ґрунтовий, куртинний)

Обсяг ушкодженої деревини на 1 га (окомірно) 10 куб. метрів, у тому числі сухостійної 10 куб. метрів.

Ознаки погіршення стану лісових насаджень виявив:

_____ майстер лісу _____
(посада)

_____ (підпис)

_____ Яремичи Р.М.
(ініціали та прізвище)

11 нової 2021 року

_____ лісничий _____
(лісничий (помічник лісничого))

_____ (підпис)

_____ Ушапівський А.К.
(ініціали та прізвище)

11 нової 2021 року

Висновок інженера відділу (сектору) охорони і захисту лісу державного лісогосподарського (лісомисливського) підприємства або представника державного спеціалізованого лісозахисного підприємства щодо необхідності здійснення лісозахисних чи інших заходів з поліпшення санітарного стану лісів за результатами огляду санітарного стану лісової ділянки: посадження потребує вибіркової санітарної рубки:

_____ Пров. інженер ОЗЛ _____
(посада)

_____ (підпис)

_____ Вітківський А. О. _____
(ініціали та прізвище)

22 нової 2021 року

ПОВІДОМЛЕННЯ
про появу ознак погіршення санітарного стану лісових насаджень

Житомирська
(Автономна Республіка Крим, область)

ДП «Коростенське ЛМГ»
(паймснвання власника лісів, постійного лісокористувача)

Лісництво Ушомирське Урочище Ушомирська дача
квартал № 58 виділ № 21 ділянка № _____ площа 3,0 га

Таксаційна характеристика насадження

Склад 891Рч1Бч, вік 55 р., бонітет 16, середній діамстр 30 сантиметри,
середня висота 26 метрів, повнота 0,7 тип лісу В2Дс рельєф рівнинний,
експозиція _____, ґрунт _____, підріст 100чр,
підлісок _____.

Лісопатологічна характеристика насадження

Вид пошкодження насадження (лісова пожежа, буревій, сніголам, обледеніння, відмирання та всихання дерев, захаращеність, об'їдання шкідниками хвої/листя, наявність гусені, масовий літ метеликів, опадання хвої/листя, відлущення кори на стовбурах та інші ознаки, не характерні для нормального стану дерев): відмирання та всихання дерев, сосни змичайної (верхівний корінь) слабкої ступені, цупового характеру.

Ступінь пошкодження, ураження: слабке
(поодинокі, слабке, середнє, сильне)

Вид розподілу пошкоджених дерев: цуповий
(поодинокі, груповий, куртинний)

Обсяг ушкодженої деревини на 1 га (окомірно) 10 куб. метрів, у тому числі сухостійної 10 куб. метрів.

Ознаки погіршення стану лісових насаджень виявив:

_____ майстер лісу _____ Грешини І.М.
(посада) (підпис) (ініціали та прізвище)

11 жовтня 2021 року
_____ лісничий _____ Ущепівський А.К.
(лісничий (помічник лісничого)) (підпис) (ініціали та прізвище)

11 жовтня 2021 року

Висновок інженера відділу (сектору) охорони і захисту лісу державного лісогосподарського (лісомисливського) підприємства або представника державного спеціалізованого лісозахисного підприємства щодо необхідності здійснення лісозахисних чи інших заходів з поліпшення санітарного стану лісів за результатами огляду санітарного стану лісової ділянки: насадження потребує вибіркової санітарної рубки.

_____ І пров. інженер ОЗЛ _____ Вітківський А. О.
(посада) (підпис) (ініціали та прізвище)

22 жовтня 2021 року

ПОВІДОМЛЕННЯ
про появу ознак погіршення санітарного стану лісових насаджень

Житомирська

(Автономна Республіка Крим, область)

ДП «Коростепське ЛМГ»

(найменування власника лісів, постійного лісокористувача)

Лісництво Ушомирське

Урочище Ушомирська дача

квартал № 64

виділ № 3

ділянка № _____

площа 2,4 га

Таксаційна характеристика насаджень

Склад 80% Ірґіт, 20% Бк, вік 69 р., бонітет III, середній діаметр 32 сантиметри, середня висота 28 метрів, повнота 0,6 тип лісу сміш рельєф рівнинний, експозиція _____, ґрунт _____, підріст 10%, підлісок _____.

Лісопатологічна характеристика насаджень

Вид пошкодження насаджень (лісова пожежа, буревій, сніголам, обледеніння, відмирання та всихання дерев, захаращеність, об'їдання шкідниками хвої/листя, наявність гусені, масовий літ метеликів, опадання хвої/листя, відлущення кори на стовбурах та інші ознаки, не характерні для нормального стану дерев): відмирання та всихання дерев,

сильно вищесійної (вершвиновий корй) слабкої стислі, цупового характеру

Ступінь пошкодження, ураження: _____

сильне

(поодинокі, слабке, середнє, сильне)

Вид розподілу пошкоджених дерев: _____

цуповий

(поодинокі, груповий, куртинний)

Обсяг ушкодженої деревини на 1 га (окомірно) 10 куб. метрів, у тому числі сухостійної 10 куб. метрів.

Ознаки погіршення стану лісових насаджень виявив:

_____ майстер лісу _____

(посада)

(підпис)

Костомаров П.М.

(ініціали та прізвище)

11 жовтня 2021 року

_____ лісничий _____

(лісничий (помічник лісничого))

(підпис)

Ушапівський А.К.

(ініціали та прізвище)

11 жовтня 2021 року

Висновок інженера відділу (сектору) охорони і захисту лісу державного лісогосподарського (лісомисливського) підприємства або представника державного спеціалізованого лісозахисного підприємства щодо необхідності здійснення лісозахисних чи інших заходів з поліпшення санітарного стану лісів за результатами огляду санітарного стану лісової ділянки: насадження потребує вибіркової санітарної рубки:

_____ Пров. інженер ОЗЛ _____

(посада)

(підпис)

Вітківський А. О.

(ініціали та прізвище)

22 жовтня 2021 року

ПОВІДОМЛЕННЯ
про появу ознак погіршення санітарного стану лісових насаджень

Житомирська

(Автономна Республіка Крим, область)

ДП «Коростенське ЛМГ»

(найменування власника лісів, постійного лісокористувача)

Лісництво Ушомирське

Урочище Ушомирська дача

квартал № 65 виділ № 24

ділянка № _____ площа 2,7 га

Таксаційна характеристика насадження

Склад юф, вік 76 р., бонітет 1А, середній діаметр 36 сантиметри, середня висота 28 метрів, повнота 0,5 тип лісу є2тс рельєф рівнинний, експозиція _____, ґрунт _____, підріст юф, підлісок _____.

Лісопатологічна характеристика насадження

Вид пошкодження насадження (лісова пожежа, буревій, сніголам, обледеніння, відмирання та всихання дерев, захаращеність, об'їдання шкідниками хвої/листя, наявність гусені, масовий літ метеликів, опадання хвої/листя, відлущення кори на стовбурах та інші ознаки, не характерні для нормального стану дерев): відмирання та всихання дерев

власне двохсортної (верхівської сорти) слабкої ступені, цупового характеру

Ступінь пошкодження, ураження: слабке

(поодинокі, стабке, середнє, сильне)


Вид розподілу пошкоджених дерев: _____

цуповий
(поодинокі, груповий, куртинний)

Обсяг ушкодженої деревини на 1 га (окомірно) 10 куб. метрів, у тому числі сухостійної 10 куб. метрів.

Ознаки погіршення стану лісових насаджень виявив:


майстер лісу
(посада)


(підпис)

Коваленко П.М.
(ініціали та прізвище)

11 жовтня 2021 року

лісничий
(лісничий (помічник лісничого))



(підпис)

Ушапівський А.К.
(ініціали та прізвище)

11 жовтня 2021 року

Висновок інженера відділу (сектору) охорони і захисту лісу державного лісгосподарського (лісомисливського) підприємства або представника державного спеціалізованого лісозахисного підприємства щодо необхідності здійснення лісозахисних чи інших заходів з поліпшення санітарного стану лісів за результатами огляду санітарного стану лісової ділянки: насадження потребує вибіркової санітарної рубки.

Пров. інженер ОЗЛ
(посада)


(підпис)

Вітківський А. О.
(ініціали та прізвище)

22 жовтня 2021 року

ПОВІДОМЛЕННЯ
про появу ознак погіршення санітарного стану лісових насаджень

Житомирська

(Автономна Республіка Крим, область)

ДП «Коростенське ЛМГ»

(найменування власника лісів, постійного лісокористувача)

Лісництво Ушомирське

квартал № 68 виділ № 5

Урочище Ушомирська дача

ділянка № _____ площа 0,6 га

Таксаційна характеристика насадження

Склад 99154 + D, вік 81 р., бонітет 1A, середній діаметр 36 сантиметри, середня висота 29 метрів, повнота 0,5 тип лісу с17D рельєф рівнинний, експозиція _____, ґрунт _____, підріст юг, підлісок _____.

Лісопатологічна характеристика насадження

Вид пошкодження насадження (лісова пожежа, буревій, сніголам, обледеніння, відмирання та всихання дерев, захаращеність, об'їдання шкідниками хвої/листя, наявність гусениць, масовий літ метеликів, опадання хвої/листя, відлущення кори на стовбурах та інші ознаки, не характерні для нормального стану дерев): відмирання та всихання дерев, сильна сухостійність (верхівні корогі слабкої ступені, групового характеру).

Ступінь пошкодження, ураження: _____

слабке
(поодинокі, слабке, середнє, сильне)

Вид розподілу пошкоджених дерев: _____

груповий
(поодинокі, груповий, куртинний)

Обсяг ушкодженої деревини на 1 га (окомірно) 15 куб. метрів, у тому числі сухостійної 10 куб. метрів.

Ознаки погіршення стану лісових насаджень виявив:

_____ майстер лісу

(посада)

(підпис)

Костюшко П.М.

(ініціали та прізвище)

11 жовтня 2021 року

_____ лісничий

(лісничий (помічник лісничого))

(підпис)

Ущипівський А.К.

(ініціали та прізвище)

11 жовтня 2021 року

Висновок інженера відділу (сектору) охорони і захисту лісу державного лісгосподарського (лісомисливського) підприємства або представника державного спеціалізованого лісозахисного підприємства щодо необхідності здійснення лісозахисних чи інших заходів з поліпшення санітарного стану лісів за результатами огляду санітарного стану лісової ділянки: насадження потребує вибіркової санітарної рубки.

_____ Пров. інженер ОЗЛ

(посада)

(підпис)

Вітківський А. О.

(ініціали та прізвище)

22 жовтня 2021 року

ПОВІДОМЛЕННЯ
про появу ознак погіршення санітарного стану лісових насаджень

Житомирська
(Автономна Республіка Крим, область)

ДП «Коростенське ЛМГ»
(найменування власника лісів, постійного лісокористувача)

Лісництво Ушомирське

Урочище Ушомирська дача

квартал № 68 виділ № 18

ділянка № _____ площа 3,0 га

Таксаційна характеристика насадження

Склад 89% Бх, вік 30 р., бонітет II, середній діаметр 32 сантиметри, середня висота 24 метрів, повнота 97 тип лісу с3стх рельєф рівнинний, експозиція _____, ґрунт _____, підріст _____, підлісок кшл, грз.

Лісопатологічна характеристика насадження

Вид пошкодження насадження (лісова пожежа, буревій, сніголам, обледеніння, відмирання та всихання дерев, захаращеність, об'їдання шкідниками хвої/листя, наявність гусені, масовий літ метеликів, опадання хвої/листя, відлущення кори на стовбурах та інші ознаки, не характерні для нормального стану дерев): відмирання та всихання дерев,
сеча двичасної (вертвишньої короїд) слабкої ступені, рубового характеру.

Ступінь пошкодження, ураження: _____
(поодинокі, слабке, середнє, сильне)

Вид розподілу пошкоджених дерев: _____
(поодинокі, груповий, куртинний)

Обсяг ушкодженої деревини на 1 га (окомірно) 10 куб. метрів, у тому числі сухостійної 10 куб. метрів.

Ознаки погіршення стану лісових насаджень виявив:

_____ майстер лісу _____
(посада) (підпис) Кочушко П.М.
(ініціали та прізвище)

11 жовтня 2021 року
_____ лісничий _____
(лісничий (помічник лісничого)) (підпис) Ущипівський А.К.
(ініціали та прізвище)

11 жовтня 2021 року

Висновок інженера відділу (сектору) охорони і захисту лісу державного лісогосподарського (лісомисливського) підприємства або представника державного спеціалізованого лісозахисного підприємства щодо необхідності здійснення лісозахисних чи інших заходів з поліпшення санітарного стану лісів за результатами огляду санітарного стану лісової ділянки: насадження потребує вибіркової санітарної рубки:

_____ Пров. інженер ОЗЛ _____
(посада) (підпис) Вітківський А. О.
(ініціали та прізвище)

22 жовтня 2021 року

ПОВІДОМЛЕННЯ
про появу ознак погіршення санітарного стану лісових насаджень
Житомирська

(Автономна Республіка Крим, область)

ДП "Коростенське ЛМГ"

(найменування власника лісів, постійного лісокористувача)

Лісництво Шершнівське

урочище Домолочь

квартал № 2

виділ № 5

ділянка №

площа 1,3 га

Таксаційна характеристика насадження

Склад 10Сз+Дз+Влч, вік 106 р., бонітет 1, середня висота 28 см, середній діаметр 32 м, повнота 0,6, тип лісу С2ГДС, рельєф рівнинний, експозиція , ґрунт супіщаний свіжий, підріст ---, підлісок --

Лісопатологічна характеристика насадження

Вид пошкодження насадження (лісова пожежа, буревій, сніголам, обледеніння, відмирання та всихання дерев, захаращеність, об'їдання шкідниками хвої/листя, наявність гусені, масовий літ метеликів, опадання хвої/листя, відлущення кори на стовбурах та інші ознаки, не характерні для нормального стану дерев) Всихання дерев: *сосни згнилої (верхівський коротч) слабкої ступені, групового характеру.*

Ступінь пошкодження, ураження: слабке

(поодинокі, слабке, середнє, сильне)

Вид розподілу пошкоджених дерев: поодинокі, групові.

(поодинокі, груповий, куртинний)

Обсяг ушкодженої деревини на 1 гектарі (окомірно) 10 куб. метрів, у тому числі сухостійної 10 куб. метрів

Ознаки погіршення стану лісових насаджень виявив:

майстер лісу

(підпис)

Я.М.Киселевич
(ініціали та прізвище)

18 жовтня 2021 року

лісничий

(підпис)

А.В. Максимчук
(ініціали та прізвище)

18 жовтня 2021 року

Висновок інженера відділу (сектору) охорони і захисту лісу державного лісогосподарського (лісомисливського) підприємства або представника державного спеціалізованого лісозахисного підприємства щодо необхідності здійснення лісозахисних чи інших заходів з поліпшення санітарного стану лісів за результатами огляду санітарного стану лісової ділянки:

Насадження потребує вибіркової санітарної рубки.

провідний інженер ОЗЛ

(посада)

А.О.Вітківський

(ініціали та прізвище)

25 жовтня 2021 року.

ПОВІДОМЛЕННЯ
про появу ознак погіршення санітарного стану лісових насаджень
Житомирська

(Автономна Республіка Крим, область)

ДП "Коростенське ЛМГ"

(найменування власника лісів, постійного лісокористувача)

Лісництво Шершнівське

урочище Домолочь

квартал № 3

виділ № 7

ділянка №

площа 1,1 га

Таксаційна характеристика насадження

Склад 9Сз1Дз, вік 60 р., бонітет 1А, середня висота 24 см, середній діаметр 30 м, повнота 0,7, тип лісу СЗГДС, рельєф рівнинний, експозиція , ґрунт суліщаний вологий, підріст ---, підлісок --

Лісопатологічна характеристика насадження

Вид пошкодження насадження (лісова пожежа, буревій, сніголам, обледеніння, відмирання та всихання дерев, захаращеність, об'їдання шкідниками хвої/листя, наявність гусені, масовий літ метеликів, опадання хвої/листя, відлущення кори на стовбурах та інші ознаки, не характерні для нормального стану дерев) Всихання дерев: *сосни звичайної (берізкавий кареї) слабкої ступені, ґрунтова шкідливість.*

Ступінь пошкодження, ураження: слабке

(поодинокі, слабке, середнє, сильне)

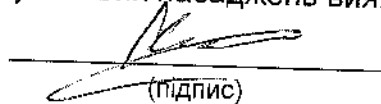
Вид розподілу пошкоджених дерев: поодинокий, ґрунтовий.

(поодинокий, груповий, куртинний)

Обсяг ушкодженої деревини на 1 гектарі (окомірно) 10 куб. метрів, у тому числі сухостійної 10 куб. метрів

Ознаки погіршення стану лісових насаджень виявив:

майстер лісу


(підпис)

Я.М.Киселевич
(ініціали та прізвище)

18 жовтня 2021 року

лісничий


(підпис)

А.В. Максимчук
(ініціали та прізвище)

18 жовтня 2021 року

Висновок інженера відділу (сектору) охорони і захисту лісу державного лісогосподарського (лісомисливського) підприємства або представника державного спеціалізованого лісозахисного підприємства щодо необхідності здійснення лісозахисних чи інших заходів з поліпшення санітарного стану лісів за результатами огляду санітарного стану лісової ділянки:

Насадження потребує вибіркової санітарної рубки.

провідний інженер ОЗЛ

(посада)



А.О.Вітківський

(ініціали та прізвище)

25 жовтня 2021 року.

ПОВІДОМЛЕННЯ
про появу ознак погіршення санітарного стану лісових насаджень
Житомирська

(Автономна Республіка Крим, область)

ДП "Коростенське ЛМГ"

(найменування власника лісів, постійного лісокористувача)

Лісництво Шершнівське

урочище Домолочь

квартал № 7

виділ № 5

ділянка № _

площа 1,6 га

Таксаційна характеристика насаджень

Склад 9Сз1Ос+Дз, вік 70 р., бонітет 1А, середня висота 28 см, середній діаметр 32 м, повнота 0,7, тип лісу СЗГДС, рельєф рівнинний, експозиція __, ґрунт супіщаний вологий, підріст ---, підлісок --

Лісопатологічна характеристика насаджень

Вид пошкодження насаджень (лісова пожежа, буревій, сніголам, обледеніння, відмирання та всихання дерев, захаращеність, об'їдання шкідниками хвої/листя, наявність гусені, масовий літ метеликів, опадання хвої/листя, відлущення кори на стовбурах та інші ознаки, не характерні для нормального стану дерев) Всихання дерев: *Сосни звичайної (верхівковий корінь) слабкої ступені, групового характеру.*

Ступінь пошкодження, ураження: слабе

(поодинокі, слабе, середнє, сильне)

Вид розподілу пошкоджених дерев: поодинокий, *груповий*.

(поодинокий, груповий, куртинний)

Обсяг ушкодженої деревини на 1 гектарі (окомірно) __ 10 __ куб. метрів, у тому числі сухостійної __ 10 __ куб. метрів

Ознаки погіршення стану лісових насаджень виявив:

майстер лісу

(підпис)

Я.М.Киселевич
(ініціали та прізвище)

18 жовтня 2021 року

лісничий

(підпис)

А.В. Максимчук
(ініціали та прізвище)

18 жовтня 2021 року

Висновок інженера відділу (сектору) охорони і захисту лісу державного лісогосподарського (лісомисливського) підприємства або представника державного спеціалізованого лісозахисного підприємства щодо необхідності здійснення лісозахисних чи інших заходів з поліпшення санітарного стану лісів за результатами огляду санітарного стану лісової ділянки:

Насадження потребує вибіркової санітарної рубки.

провідний інженер ОЗЛ

(посада)

А.О.Вітківський

(ініціали та прізвище)

25 жовтня 2021 року.

ПОВІДОМЛЕННЯ
про появу ознак погіршення санітарного стану лісових насаджень
Житомирська

(Автономна Республіка Крим, область)

ДП "Коростенське ЛМГ"

(найменування власника лісів, постійного лісокористувача)

Лісництво Шершнівське

урочище Домолочь

квартал № 10

виділ № 1

ділянка №

площа 0,7 га

Таксаційна характеристика насадження

Склад 10Сз, вік 66 р., бонітет 1А, середня висота 27 см, середній діаметр 32 м, повнота 0,7, тип лісу СЗГДС, рельєф рівнинний, експозиція , ґрунт супіщаний вологий, підріст ---, підлісок --

Лісопатологічна характеристика насадження

Вид пошкодження насадження (лісова пожежа, буревій, сніголам, обледеніння, відмирання та всихання дерев, захаращеність, об'їдання шкідниками хвої/листя, наявність гусені, масовий літ метеликів, опадання хвої/листя, відлущення кори на стовбурах та інші ознаки, не характерні для нормального стану дерев) Всихання дерев: *сосни звичайні, (верхівковий коріт) слабкої ступені, групового характеру.*

Ступінь пошкодження, ураження: слабке

(поодинокі, слабке, середнє, сильне)

Вид розподілу пошкоджених дерев: поодинокий, груповий

(поодинокий, груповий, куртинний)

Обсяг ушкодженої деревини на 1 гектарі (окоірно) 20 куб. метрів, у тому числі сухостійної 20 куб. метрів

Ознаки погіршення стану лісових насаджень виявив:


майстер лісу


(підпис)

Я.М.Киселевич
(ініціали та прізвище)

18 жовтня 2021 року

лісничий


(підпис)

А.В. Максимчук
(ініціали та прізвище)

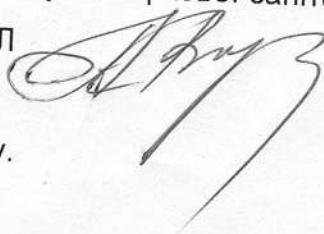
18 жовтня 2021 року

Висновок інженера відділу (сектору) охорони і захисту лісу державного лісогосподарського (лісомисливського) підприємства або представника державного спеціалізованого лісозахисного підприємства щодо необхідності здійснення лісозахисних чи інших заходів з поліпшення санітарного стану лісів за результатами огляду санітарного стану лісової ділянки:

Насадження потребує вибіркової санітарної рубки.

провідний інженер ОЗЛ

(посада)



А.О.Вітківський

(ініціали та прізвище)

25 жовтня 2021 року.

ПОВІДОМЛЕННЯ
про появу ознак погіршення санітарного стану лісових насаджень
Житомирська

(Автономна Республіка Крим, область)

ДП "Коростенське ЛМГ"

(найменування власника лісів, постійного лісокористувача)

Лісництво Шершнівське

урочище Домолочь

квартал № 10

виділ № 6

ділянка №

площа 3,3 га

Таксаційна характеристика насадження

Склад 3Сз3Бп3Ос1Гз+Дз, вік 68 р., бонітет 1А, середня висота 27см, середній діаметр 32 м, повнота 0,6, тип лісу СЗГДС, рельєф рівнинний, експозиція , ґрунт супіщаний вологий, підріст ---, підлісок --

Лісопатологічна характеристика насадження

Вид пошкодження насадження (лісова пожежа, буревій, сніголам, обледеніння, відмирання та всихання дерев, захаращеність, об'їдання шкідниками хвої/листя, наявність гусені, масовий літ метеликів, опадання хвої/листя, відлущення кори на стовбурах та інші ознаки, не характерні для нормального стану дерев) Всихання дерев: Сосни звичайної, (верхівковий короїд) середньої ступені, групового характеру.

Ступінь пошкодження, ураження: середнє

(поодинокі, слабке, середнє, сильне)

Вид розподілу пошкоджених дерев: груповий

(поодинокий, груповий, куртинний)

Обсяг ушкодженої деревини на 1 гектарі (окомірно) 20 куб. метрів, у тому числі сухостійної 20 куб. метрів

Ознаки погіршення стану лісових насаджень виявив:

майстер лісу


(підпис)

Я.М.Киселевич
(ініціали та прізвище)

18 жовтня 2021 року

лісничий


(підпис)

А.В. Максимчук
(ініціали та прізвище)

18 жовтня 2021 року

Висновок інженера відділу (сектору) охорони і захисту лісу державного лісогосподарського (лісомисливського) підприємства або представника державного спеціалізованого лісозахисного підприємства щодо необхідності здійснення лісозахисних чи інших заходів з поліпшення санітарного стану лісів за результатами огляду санітарного стану лісової ділянки:

Насадження потребує вибіркової санітарної рубки.

провідний інженер ОЗЛ

(посада)



А.О.Вітківський

(ініціали та прізвище)

25 жовтня 2021 року.

ПОВІДОМЛЕННЯ
про появу ознак погіршення санітарного стану лісових насаджень
Житомирська

(Автономна Республіка Крим, область)

ДП "Коростенське ЛМГ"

(найменування власника лісів, постійного лісокористувача)

Лісництво Шершнівськеурочище Домолочь

квартал № 10

виділ № 19

ділянка № площа 1,6 га**Таксаційна характеристика насаджень**

Склад 5Сз5Дз, вік 110 р., бонітет 2, середня висота 26см, середній діаметр 32 м, повнота 0,7, тип лісу СЗГДС, рельєф рівнинний, експозиція , ґрунт супіщаний вологий, підріст ---, підлісок ---

Лісопатологічна характеристика насаджень

Вид пошкодження насаджень (лісова пожежа, буревій, сніголам, обледеніння, відмирання та всихання дерев, захаращеність, об'їдання шкідниками хвої/листя, наявність гусені, масовий літ метеликів, опадання хвої/листя, відлущення кори на стовбурах та інші ознаки, не характерні для нормального стану дерев) Всихання дерев: *сиди звичайної, (серкіскови коріг) слабкої ступені, групового характеру.*

Ступінь пошкодження, ураження: слабке

(поодинокі, слабке, середнє, сильне)

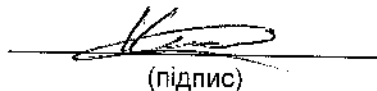
Вид розподілу пошкоджених дерев: поодинокий, груповий.

(поодинокий, груповий, куртинний)

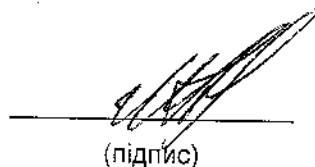
Обсяг ушкодженої деревини на 1 гектарі (окомірно) 15 куб. метрів, у тому числі сухостійної 15 куб. метрів

Ознаки погіршення стану лісових насаджень виявив:

майстер лісу


 (підпис)
Я.М.Киселевич
(ініціали та прізвище)18 жовтня 2021 року

лісничий



 (підпис)
А.В. Максимчук
(ініціали та прізвище)18 жовтня 2021 року

Висновок інженера відділу (сектору) охорони і захисту лісу державного лісогосподарського (лісомисливського) підприємства або представника державного спеціалізованого лісозахисного підприємства щодо необхідності здійснення лісозахисних чи інших заходів з поліпшення санітарного стану лісів за результатами огляду санітарного стану лісової ділянки:

Насадження потребує вибіркової санітарної рубки.

провідний інженер ОЗЛ

(посада)



А.О.Вітківський

(ініціали та прізвище)

25 жовтня 2021 року.

ПОВІДОМЛЕННЯ
про появу ознак погіршення санітарного стану лісових насаджень
Житомирська

(Автономна Республіка Крим, область)

ДП "Коростенське ЛМГ"

(найменування власника лісів, постійного лісокористувача)

Лісництво Шершнівське

урочище Домолочь

квартал № 16

виділ № 1

ділянка №

площа 5,3 га

Таксаційна характеристика насадження

Склад 9Сз1Дз+Бп+Влч, вік 80 р., бонітет 1, середня висота 26см, середній діаметр 36 м, повнота 0,7, тип лісу В2ДС, рельєф рівнинний, експозиція , ґрунт піщаний свіжий, підріст ---, підлісок --

Лісопатологічна характеристика насадження

Вид пошкодження насадження (лісова пожежа, буревій, сніголам, обледеніння, відмирання та всихання дерев, захаращеність, об'їдання шкідниками хвої/листя, наявність гусені, масовий літ метеликів, опадання хвої/листя, відлущення кори на стовбурах та інші ознаки, не характерні для нормального стану дерев) Всихання дерев: *сосни звичайної, (беркліновий коріт) слабкої ступені, групової характеру.*

Ступінь пошкодження, ураження: слабке

(поодинокі, слабке, середнє, сильне)

Вид розподілу пошкоджених дерев: поодинокий, груповий.

(поодинокий, груповий, куртинний)

Обсяг ушкодженої деревини на 1 гектарі (окоірно) 15 куб. метрів, у тому числі сухостійної 15 куб. метрів

Ознаки погіршення стану лісових насаджень виявив:


майстер лісу


(підпис)

Я.М.Киселевич
(ініціали та прізвище)

18 жовтня 2021 року

лісничий


(підпис)

А.В. Максимчук
(ініціали та прізвище)

18 жовтня 2021 року

Висновок інженера відділу (сектору) охорони і захисту лісу державного лісогосподарського (лісомисливського) підприємства або представника державного спеціалізованого лісозахисного підприємства щодо необхідності здійснення лісозахисних чи інших заходів з поліпшення санітарного стану лісів за результатами огляду санітарного стану лісової ділянки:

Насадження потребує вибіркової санітарної рубки.

провідний інженер ОЗЛ

(посада)



А.О.Вітківський

(ініціали та прізвище)

25 жовтня 2021 року.

ПОВІДОМЛЕННЯ **про появу ознак погіршення санітарного стану лісових насаджень**

Житомирська
(Автономна Республіка Крим, область)

ДП "Коростенське ЛМГ"

(найменування власника лісів, постійного лісокористувача)

Лісництво Шершнівське

урочище Домолочь

квартал № 16

виділ № 3

ділянка № _

площа 0,8 га

Таксаційна характеристика насадження

Склад 10Сз+Дз, вік 81р., бонітет 1, середня висота 27см, середній діаметр 36 м, повнота 0,6, тип лісу В2ДС, рельєф рівнинний, експозиція __, ґрунт піщаний свіжий, підріст ---, підлісок --

Лісопатологічна характеристика насадження

Вид пошкодження насадження (лісова пожежа, буревій, сніголам, обледеніння, відмирання та всихання дерев, захаращеність, об'їдання шкідниками хвої/листя, наявність гусені, масовий літ метеликів, опадання хвої/листя, відлущення кори на стовбурах та інші ознаки, не характерні для нормального стану дерев) Всихання дерев: *сосни звичайної, (верхівковий поріг) слабкої ступені, ґрунтового характеру.*

Ступінь пошкодження, ураження: **слабке**

(поодинокі, слабке, середнє, сильне)


Вид розподілу пошкоджених дерев: **поодинокий, ґруповий**

(поодинокий, груповий, куртинний)

Обсяг ушкодженої деревини на 1 гектарі (окомірно) __ 15 __ куб. метрів, у тому числі сухостійної __ 15 __ куб. метрів

Ознаки погіршення стану лісових насаджень виявив:

майстер лісу

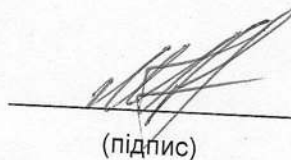

(підпис)

Я.М.Киселевич

(ініціали та прізвище)

18 жовтня 2021 року

лісничий


(підпис)

А.В. Максимчук

(ініціали та прізвище)

18 жовтня 2021 року

Висновок інженера відділу (сектору) охорони і захисту лісу державного лісогосподарського (лісомисливського) підприємства або представника державного спеціалізованого лісозахисного підприємства щодо необхідності здійснення лісозахисних чи інших заходів з поліпшення санітарного стану лісів за результатами огляду санітарного стану лісової ділянки:

Насадження потребує вибіркової санітарної рубки.

провідний інженер ОЗЛ

(посада)



А.О.Вітківський

(ініціали та прізвище)

25 жовтня 2021 року.

ПОВІДОМЛЕННЯ
про появу ознак погіршення санітарного стану лісових насаджень
Житомирська

(Автономна Республіка Крим, область)

ДП "Коростенське ЛМГ"

(найменування власника лісів, постійного лісокористувача)

Лісництво Шершнівське

урочище Домолочь

квартал № 16

виділ № 6

ділянка № _

площа 3,7 га

Таксаційна характеристика насадження

Склад 8Сз2Дз+Бп+Влч+Ос, вік 83р., бонітет 1, середня висота 26см, середній діаметр 32 м, повнота 0,7, тип лісу С2ГДС, рельєф рівнинний, експозиція __, ґрунт супіщаний свіжий, підріст __, підлісок __

Лісопатологічна характеристика насадження

Вид пошкодження насадження (лісова пожежа, буревій, сніголам, обледеніння, відмирання та всихання дерев, захаращеність, об'їдання шкідниками хвої/листя, наявність гусені, масовий літ метеликів, опадання хвої/листя, відлущення кори на стовбурах та інші ознаки, не характерні для нормального стану дерев) Всихання дерев: *сосни зблизької, (верішковий короїд) слабкої ступені, групового характеру.*

Ступінь пошкодження, ураження: слабке

(поодинокі, слабке, середнє, сильне)

Вид розподілу пошкоджених дерев: поодинокий, груповий.

(поодинокий, груповий, куртинний)

Обсяг ушкодженої деревини на 1 гектарі (окомірно) __ 20 __ куб. метрів, у тому числі сухостійної __ 20 __ куб. метрів

Ознаки погіршення стану лісових насаджень виявив:

майстер лісу

(підпис)

Я.М.Киселевич

(ініціали та прізвище)

18 жовтня 2021 року

лісничий

(підпис)

А.В. Максимчук

(ініціали та прізвище)

18 жовтня 2021 року

Висновок інженера відділу (сектору) охорони і захисту лісу державного лісогосподарського (лісомисливського) підприємства або представника державного спеціалізованого лісозахисного підприємства щодо необхідності здійснення лісозахисних чи інших заходів з поліпшення санітарного стану лісів за результатами огляду санітарного стану лісової ділянки:

Насадження потребує вибіркової санітарної рубки.

провідний інженер ОЗЛ

(посада)

А.О.Вітківський

(ініціали та прізвище)

25 жовтня 2021 року.

ПОВІДОМЛЕННЯ
про появу ознак погіршення санітарного стану лісових насаджень
Житомирська

(Автономна Республіка Крим, область)

ДП "Коростенське ЛМГ"

(найменування власника лісів, постійного лісокористувача)

Лісництво Щершнівське

урочище Домолочь

квартал № 16

виділ № 18

ділянка №

площа 5,7 га

Таксаційна характеристика насаджень

Склад 9Сз1Дз+Клг, вік 71р., бонітет 1, середня висота 25см, середній діаметр 36 м, повнота 0,65, тип лісу СЗГДС, рельєф рівнинний, експозиція , ґрунт супіщаний вологий, підріст --, підлісок --

Лісопатологічна характеристика насаджень

Вид пошкодження насаджень (лісова пожежа, буревій, сніголам, обледеніння, відмирання та всихання дерев, захаращеність, об'їдання шкідниками хвої/листя, наявність гусені, масовий літ метеликів, опадання хвої/листя, відлущення кори на стовбурах та інші ознаки, не характерні для нормального стану дерев) Всихання дерев: Сосни звичайної, (верхівковий короїд) слабкої ступені, групового характеру.

Ступінь пошкодження, ураження: слабке

(поодинокі, слабке, середнє, сильне)


Вид розподілу пошкоджених дерев: груповий

(поодинокі, груповий, куртинний)

Обсяг ушкодженої деревини на 1 гектарі (окомірно) 10 куб. метрів, у тому числі сухостійної 10 куб. метрів

Ознаки погіршення стану лісових насаджень виявив:


майстер лісу


(підпис)

Я.М. Киселевич
(ініціали та прізвище)

18 жовтня 2021 року

лісничий


(підпис)

А.В. Максимчук
(ініціали та прізвище)

18 жовтня 2021 року

Висновок інженера відділу (сектору) охорони і захисту лісу державного лісогосподарського (лісомисливського) підприємства або представника державного спеціалізованого лісозахисного підприємства щодо необхідності здійснення лісозахисних чи інших заходів з поліпшення санітарного стану лісів за результатами огляду санітарного стану лісової ділянки:

Насадження потребує вибіркової санітарної рубки.

провідний інженер ОЗЛ

(посада)



А.О. Вітківський
(ініціали та прізвище)

25 жовтня 2021 року.

ПОВІДОМЛЕННЯ
про появу ознак погіршення санітарного стану лісових насаджень
Житомирська

(Автономна Республіка Крим, область)

ДП "Коростенське ЛМГ"

(найменування власника лісів, постійного лісокористувача)

Лісництво Шершнівське

урочище Домолочь

квартал № 16

виділ № 20

ділянка №

площа 1,9 га

Таксаційна характеристика насадження

Склад 9Сз1Дз, вік 81р., бонітет 1, середня висота 27см, середній діаметр 36 м, повнота 0,65, тип лісу В2ДС, рельєф рівнинний, експозиція , ґрунт піщаний свіжий, підріст ---, підлісок ---

Лісопатологічна характеристика насадження

Вид пошкодження насадження (лісова пожежа, буревій, сніголам, обледеніння, відмирання та всихання дерев, захаращеність, об'їдання шкідниками хвої/листя, наявність гусені, масовий літ метеликів, опадання хвої/листя, відлущення кори на стовбурах та інші ознаки, не характерні для нормального стану дерев) Всихання дерев: Сосни звичайної(верхівковий короїд)слабкої ступені, групового характеру.

Ступінь пошкодження, ураження: **слабке**

(поодинокі, слабке, середнє, сильне)

Вид розподілу пошкоджених дерев: **груповий**

(поодинокий, груповий, куртинний)

Обсяг ушкодженої деревини на 1 гектарі (окомірно) 25 куб. метрів, у тому числі сухостійної 25 куб. метрів

Ознаки погіршення стану лісових насаджень виявив:


майстер лісу


(підпис)

Я.М.Киселевич
(ініціали та прізвище)

18 жовтня 2021 року

лісничий


(підпис)

А.В. Максимчук
(ініціали та прізвище)

18 жовтня 2021 року

Висновок інженера відділу (сектору) охорони і захисту лісу державного лісогосподарського (лісомисливського) підприємства або представника державного спеціалізованого лісозахисного підприємства щодо необхідності здійснення лісозахисних чи інших заходів з поліпшення санітарного стану лісів за результатами огляду санітарного стану лісової ділянки:

Насадження потребує вибіркової санітарної рубки.

провідний інженер ОЗЛ

(посада)



А.О.Вітківський
(ініціали та прізвище)

25 жовтня 2021 року.

ПОВІДОМЛЕННЯ
про появу ознак погіршення санітарного стану лісових насаджень
Житомирська

(Автономна Республіка Крим, область)

ДП "Коростенське ЛМГ"

(найменування власника лісів, постійного лісокористувача)

Лісництво Шершнівське

урочище Домолочь

квартал № 16

виділ № 26

ділянка №

площа 1,5 га

Таксаційна характеристика насадження

Склад 10Сз+Дз+Бл+Влч, вік 82р., бонітет 1А, середня висота 28см, середній діаметр 36 м, повнота 0,6, тип лісу В2ДС, рельєф рівнинний, експозиція , ґрунт піщаний свіжий, підріст ---, підлісок -

Лісопатологічна характеристика насадження

Вид пошкодження насадження (лісова пожежа, буревій, сніголам, обледеніння, відмирання та всихання дерев, захаращеність, об'їдання шкідниками хвої/листя, наявність гусені, масовий літ метеликів, опадання хвої/листя, відлущення кори на стовбурах та інші ознаки, не характерні для нормального стану дерев) Всихання дерев: Сосни звичайної(верхівковий короїд)слабкої ступені, групового характеру.

Ступінь пошкодження, ураження: слабке

(поодинокі, слабке, середнє, сильне)

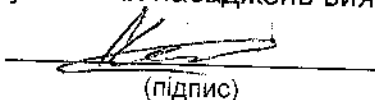
Вид розподілу пошкоджених дерев: груповий

(поодинокий, груповий, куртинний)

Обсяг ушкодженої деревини на 1 гектарі (окомірно) 15 куб. метрів, у тому числі сухостійної 15 куб. метрів

Ознаки погіршення стану лісових насаджень виявив:


майстер лісу


(підпис)

Я.М.Киселевич
(ініціали та прізвище)

18 жовтня 2021 року

лісничий


(підпис)

А.В. Максимчук
(ініціали та прізвище)

18 жовтня 2021 року

Висновок інженера відділу (сектору) охорони і захисту лісу державного лісогосподарського (лісомисливського) підприємства або представника державного спеціалізованого лісозахисного підприємства щодо необхідності здійснення лісозахисних чи інших заходів з поліпшення санітарного стану лісів за результатами огляду санітарного стану лісової ділянки:

Насадження потребує вибіркової санітарної рубки.

провідний інженер ОЗЛ

(посада)



А.О.Вітківський

(ініціали та прізвище)

25 жовтня 2021 року:

ПОВІДОМЛЕННЯ
про появу ознак погіршення санітарного стану лісових насаджень
Житомирська

(Автономна Республіка Крим, область)

ДП "Коростенське ЛМГ"

(найменування власника лісів, постійного лісокористувача)

Лісництво Шершнівське

урочище Ясовець

квартал № 24

виділ № 8

ділянка № _____

площа 8,6 га

Тарифна характеристика насадження

Склад 9Сз1Бп+Дз+Ос, вік 57р., бонітет 1А, середня висота 24см, середній діаметр 28 м, повнота 0,7, тип лісу СЗГДС, рельєф рівнинний, експозиція __, ґрунт супіщаний вологий, підріст ---, підлісок -

Лісопатологічна характеристика насадження

Вид пошкодження насадження (лісова пожежа, буревій, сніголам, обледеніння, відмирання та всихання дерев, захаращеність, об'їдання шкідниками хвої/листя, наявність гусені, масовий літ метеликів, опадання хвої/листя, відлущення кори на стовбурах та інші ознаки, не характерні для нормального стану дерев) Всихання дерев: Сосни звичайної(верхівковий короїд)слабкої ступені,групового характеру.

Ступінь пошкодження, ураження: слабке

(поодинокі, слабкі, середні, сильні)

Вид розподілу пошкоджених дерев: груповий

(поодинокий, груповий, куртинний)

Обсяг ушкодженої деревини на 1 гектарі (околірно) 10 куб. метрів, у тому числі сухостійної 10 куб. метрів

Ознаки погіршення стану лісових насаджень виявив:

майстер лісу

(підпис)

М.І. Шпак
(ініціали та прізвище)

14_жовтня 2021 року

лісничий

(ПІДПИС)

А.В. Максимчук
(ініціали та прізвище)

14_жовтня 2021 року

Висновок інженера відділу (сектору) охорони і захисту лісу державного лісогосподарського (лісомисливського) підприємства або представника державного спеціалізованого лісозахисного підприємства щодо необхідності здійснення лісозахисних чи інших заходів з поліпшення санітарного стану лісів за результатами огляду санітарного стану лісової ділянки:

Насадження потребує вибіркової санітарної рубки.

провідний інженер ОЗЛ

(посада)

А.О.Вітківський
(ініціали та прізвище)

25 ЖОВТНЯ 2021 року.

ПОВІДОМЛЕННЯ
про появу ознак погіршення санітарного стану лісових насаджень
Житомирська

(Автономна Республіка Крим, область)

ДП "Коростенське ЛМГ"

(найменування власника лісів, постійного лісокористувача)

Лісництво Шершнівське

урочище Ясовець

квартал № 25

виділ № 6

ділянка №

площа 0,4 га

Таксаційна характеристика насадження

Склад 10Сз+Влч, вік 65р., бонітет 1А, середня висота 27см, середній діаметр 32 м, повнота 0,7, тип лісу СЗГДС, рельєф рівнинний, експозиція , ґрунт супіщаний вологий, підріст ---, підлісок

Лісопатологічна характеристика насадження

Вид пошкодження насадження (лісова пожежа, буревій, сніголам, обледеніння, відмирання та всихання дерев, захаращеність, об'їдання шкідниками хвої/листя, наявність гусені, масовий літ метеликів, опадання хвої/листя, відлущення кори на стовбурах та інші ознаки, не характерні для нормального стану дерев) Всихання дерев: Сосни звичайної(верхівковий короїд)слабкої ступені, групового характеру.

Ступінь пошкодження, ураження: слабке

(поодинокі, слабке, середнє, сильне)

Вид розподілу пошкоджених дерев: груповий

(поодинокий, груповий, куртинний)

Обсяг ушкодженої деревини на 1 гектарі (окомірно) 10 куб. метрів, у тому числі сухостійної 10 куб. метрів

Ознаки погіршення стану лісових насаджень виявив:

майстер лісу

(підпис)

М.І. Шпак

(ініціали та прізвище)

14 жовтня 2021 року

лісничий

(підпис)

А.В. Максимчук

(ініціали та прізвище)

14 жовтня 2021 року

Висновок інженера відділу (сектору) охорони і захисту лісу державного лісогосподарського (лісомисливського) підприємства або представника державного спеціалізованого лісозахисного підприємства щодо необхідності здійснення лісозахисних чи інших заходів з поліпшення санітарного стану лісів за результатами огляду санітарного стану лісової ділянки:

Насадження потребує вибіркової санітарної рубки.

провідний інженер ОЗЛ

(посада)

А.О. Вітківський

(ініціали та прізвище)

25 жовтня 2021 року.

ПОВІДОМЛЕННЯ
про появу ознак погіршення санітарного стану лісових насаджень
Житомирська

(Автономна Республіка Крим, область)

ДП "Коростенське ЛМГ"

(найменування власника лісів, постійного лісокористувача)

Лісництво Шершнівське

урочище Ясовець

квартал № 25

виділ № 7

ділянка №

площа 1,5 га

Таксаційна характеристика насадження

Склад 10Сз, вік 91р., бонітет 1А, середня висота 31см, середній діаметр 36 м, повнота 0,6, тип лісу С2ГДС, рельєф рівнинний, експозиція —, ґрунт супіщаний свіжий, підріст —, підлісок —

Лісопатологічна характеристика насадження

Вид пошкодження насадження (лісова пожежа, буревій, сніголам, обледеніння, відмирання та всихання дерев, захаращеність, об'їдання шкідниками хвої/листя, наявність гусені, масовий літ метеликів, опадання хвої/листя, відлущення кори на стовбурах та інші ознаки, не характерні для нормального стану дерев) Всихання дерев: Сосни звичайної(верхівковий короїд)слабкої ступені,групового характеру.

Ступінь пошкодження, ураження: **слабке**

(поодинокі, слабке, середнє, сильне)

Вид розподілу пошкоджених дерев: **груповий**

(поодинокий, груповий, куртинний)

Обсяг ушкодженої деревини на 1 гектарі (окомірно) 10 куб. метрів, у тому числі сухостійної 10 куб. метрів

Ознаки погіршення стану лісових насаджень виявив:

майстер лісу

(підпис)

М.І. Шпак

(ініціали та прізвище)

14 жовтня 2021 року

лісничий

(підпис)

А.В. Максимчук

(ініціали та прізвище)

14 жовтня 2021 року

Висновок інженера відділу (сектору) охорони і захисту лісу державного лісогосподарського (лісомисливського) підприємства або представника державного спеціалізованого лісозахисного підприємства щодо необхідності здійснення лісозахисних чи інших заходів з поліпшення санітарного стану лісів за результатами огляду санітарного стану лісової ділянки:

Насадження потребує вибіркової санітарної рубки.

провідний інженер ОЗЛ

(посада)

А.О.Вітківський

(ініціали та прізвище)

25 жовтня 2021 року.

ПОВІДОМЛЕННЯ
про появу ознак погіршення санітарного стану лісових насаджень
Житомирська

(Автономна Республіка Крим, область)

ДП "Коростенське ЛМГ"

(найменування власника лісів, постійного лісокористувача)

Лісництво Шершнівське

урочище Ясовець

квартал № 25

виділ № 20

ділянка №

площа 0,7 га

Таксаційна характеристика насадження

Склад 10Сз, вік 91р., бонітет 1, середня висота 28см, середній діаметр 36 м, повнота 0,6, тип лісу С2ГДС, рельєф рівнинний, експозиція , ґрунт супіщаний свіжий, підріст ---, підлісок -

Лісопатологічна характеристика насадження

Вид пошкодження насадження (лісова пожежа, буревій, сніголам, обледеніння, відмирання та всихання дерев, захаращеність, об'їдання шкідниками хвої/листя, наявність гусені, масовий літ метеликів, опадання хвої/листя, відлущення кори на стовбурах та інші ознаки, не характерні для нормального стану дерев) Всихання дерев: Сосни звичайної(верхівковий короїд)слабкої ступені, групового характеру.

Ступінь пошкодження, ураження: **слабке**

(поодинокі, слабке, середнє, сильне)


Вид розподілу пошкоджених дерев: **груповий**

(поодинокий, груповий, куртинний)

Обсяг ушкодженої деревини на 1 гектарі (окомірно) 10 куб. метрів, у тому числі сухостійної 10 куб. метрів

Ознаки погіршення стану лісових насаджень виявив:

майстер лісу



(підпис)

М.І. Шлак

(ініціали та прізвище)

14 жовтня 2021 року

лісничий


(підпис)

А.В. Максимчук

(ініціали та прізвище)

14 жовтня 2021 року

Висновок інженера відділу (сектору) охорони і захисту лісу державного лісогосподарського (лісомисливського) підприємства або представника державного спеціалізованого лісозахисного підприємства щодо необхідності здійснення лісозахисних чи інших заходів з поліпшення санітарного стану лісів за результатами огляду санітарного стану лісової ділянки:

Насадження потребує вибіркової санітарної рубки.

провідний інженер ОЗЛ

(посада)

А.О.Вітківський

(ініціали та прізвище)

15 жовтня 2021 року.

**ПОВІДОМЛЕННЯ
про появу ознак погіршення санітарного стану лісових насаджень
Житомирська**

(Автономна Республіка Крим, область)

ДП "Коростенське ЛМГ"

(найменування власника лісів, постійного лісокористувача)

Лісництво Шершнівське урочище Ясовець
квартал № 27 виділ № 19 ділянка № площа 2,7 га

Таксаційна характеристика насадження

Склад 10Сз+Дз, вік 66р., бонітет 1, середня висота 24см, середній діаметр 28 м, повнота 0,8, тип лісу В2ДС, рельєф рівнинний, експозиція , ґрунт піщаний свіжий, підріст ---, підлісок -

Лісопатологічна характеристика насадження

Вид пошкодження насадження (лісова пожежа, буревій, сніголам, обледеніння, відмирання та всихання дерев, захаращеність, об'їдання шкідниками хвої/листя, наявність гусені, масовий літ метеликів, опадання хвої/листя, відлущення кори на стовбурах та інші ознаки, не характерні для нормального стану дерев) Всихання дерев: Сосни звичайної(верхівковий короїд)слабкої ступені, групового характеру.

Ступінь пошкодження, ураження: **слабке**

(поодинокі, слабке, середнє, сильне)

Вид розподілу пошкоджених дерев: **груповий**

(поодинокий, груповий, куртинний)

Обсяг ушкодженої деревини на 1 гектарі (окомірно) 30 куб. метрів, у тому числі сухостійної 30 куб. метрів

Ознаки погіршення стану лісових насаджень виявив:

майстер лісу


(підпис)

М.І. Шпак
(ініціали та прізвище)

14 _жовтня 2021 року

лісничий


(підпис)

А.В. Максимчук
(ініціали та прізвище)

14 _жовтня 2021 року

Висновок інженера відділу (сектору) охорони і захисту лісу державного лісогосподарського (лісомисливського) підприємства або представника державного спеціалізованого лісозахисного підприємства щодо необхідності здійснення лісозахисних чи інших заходів з поліпшення санітарного стану лісів за результатами огляду санітарного стану лісової ділянки:

Насадження потребує вибіркової санітарної рубки.

провідний інженер ОЗЛ

(посада)

А.О.Вітківський

(ініціали та прізвище)

25 жовтня 2021 року.

ПОВІДОМЛЕННЯ
про появу ознак погіршення санітарного стану лісових насаджень
Житомирська

(Автономна Республіка Крим, область)

ДП "Коростенське ЛМГ"

(найменування власника лісів, постійного лісокористувача)

Лісництво Шершнівське урочище Ясовець
 квартал № 27 виділ № 24 ділянка № площа 1,0 га

Таксаційна характеристика насаджень

Склад 9Сз1Дз+Бп, вік 67р., бонітет 1А, середня висота 26см, середній діаметр 32 м, повнота 0,7, тип лісу В2ДС, рельєф рівнинний, експозиція , ґрунт піщаний свіжий, підріст ---, підлісок -

Лісопатологічна характеристика насаджень

Вид пошкодження насаджень (лісова пожежа, буревій, сніголам, обледеніння, відмирання та всихання дерев, захаращеність, об'їдання шкідниками хвої/листя, наявність гусені, масовий літ метеликів, опадання хвої/листя, відлущення кори на стовбурах та інші ознаки, не характерні для нормального стану дерев) Всихання дерев: Сосни звичайної(верхівковий короїд)слабкої ступені, групового характеру.

Ступінь пошкодження, ураження: слабке

(поодинокі, слабке, середнє, сильне)

Вид розподілу пошкоджених дерев: груповий

(поодинокий, груповий, куртинний)

Обсяг ушкодженої деревини на 1 гектарі (окомірно) 10 куб. метрів, у тому числі сухостійної 10 куб. метрів

Ознаки погіршення стану лісових насаджень виявив:


майстер лісу


(підпис)

М.І. Шлак
(ініціали та прізвище)

14 жовтня 2021 року

лісничий


(підпис)

А.В. Максимчук
(ініціали та прізвище)

14 жовтня 2021 року

Висновок інженера відділу (сектору) охорони і захисту лісу державного лісогосподарського (лісомисливського) підприємства або представника державного спеціалізованого лісозахисного підприємства щодо необхідності здійснення лісозахисних чи інших заходів з поліпшення санітарного стану лісів за результатами огляду санітарного стану лісової ділянки:

Насадження потребує вибіркової санітарної рубки.

провідний інженер ОЗЛ

(посада)

А.О. Вітківський

(ініціали та прізвище)

25 жовтня 2021 року.

ПОВІДОМЛЕННЯ
про появу ознак погіршення санітарного стану лісових насаджень
Житомирська

(Автономна Республіка Крим, область)

ДП "Коростенське ЛМГ"

(найменування власника лісів, постійного лісокористувача)

Лісництво Шершнівське

урочище Ясовець

квартал № 27

виділ № 27

ділянка №

площа 3,9 га

Таксаційна характеристика насадження

Склад 8Сз1Дз1Бп, вік 69р., бонітет 1А, середня висота 28см, середній діаметр 32 м, повнота 0,7, тип лісу С2ГДС, рельєф рівнинний, експозиція , ґрунт супіщаний свіжий, підріст ---, підлісок -

Лісопатологічна характеристика насадження

Вид пошкодження насадження (лісова пожежа, буревій, сніголам, обледеніння, відмирання та всихання дерев, захаращеність, об'їдання шкідниками хвої/листя, наявність гусені, масовий літ метеликів, опадання хвої/листя, відлущення кори на стовбурах та інші ознаки, не характерні для нормального стану дерев) Всихання дерев: Сосни звичайної(верхівковий короїд)слабкої ступені,групового характеру.

Ступінь пошкодження, ураження: слабке

(поодинокі, слабке, середнє, сильне)

Вид розподілу пошкоджених дерев: груповий

(поодинокий, груповий, куртинний)

Обсяг ушкодженої деревини на 1 гектарі (окомірно) 15 куб. метрів, у тому числі сухостійної 15 куб. метрів

Ознаки погіршення стану лісових насаджень виявив:

майстер лісу


(підпис)

М.І. Шпак
(ініціали та прізвище)

14 жовтня 2021 року

лісничий


(підпис)

А.В. Максимчук
(ініціали та прізвище)

14 жовтня 2021 року

Висновок інженера відділу (сектору) охорони і захисту лісу державного лісогосподарського (лісомисливського) підприємства або представника державного спеціалізованого лісозахисного підприємства щодо необхідності здійснення лісозахисних чи інших заходів з поліпшення санітарного стану лісів за результатами огляду санітарного стану лісової ділянки:

Насадження потребує вибіркової санітарної рубки.

провідний інженер ОЗЛ

(посада)


А.О.Вітківський

(ініціали та прізвище)

25 жовтня 2021 року.

ПОВІДОМЛЕННЯ
про появу ознак погіршення санітарного стану лісових насаджень
Житомирська

(Автономна Республіка Крим, область)

ДП "Коростенське ЛМГ"

(найменування власника лісів, постійного лісокористувача)

Лісництво Шершнівське

урочище Ясовець

квартал № 32

виділ № 44

ділянка № _____

площа 5,5 га

Таксаційна характеристика насадження

Склад 10Сз+Бп+Дз, вік 68р., бонітет 1, середня висота 24см, середній діаметр 32 м, повнота 0,7, тип лісу В2ДС, рельєф рівнинний, експозиція —, ґрунт піщаний свіжий, підріст —, підлісок -

Лісопатологічна характеристика насадження

Вид пошкодження насадження (лісова пожежа, буревій, сніголам, обледеніння, відмирання та всихання дерев, захаращеність, об'їдання шкідниками хвої/листя, наявність гусені, масовий літ метеликів, опадання хвої/листя, відлущення кори на стовбурах та інші ознаки, не характерні для нормального стану дерев) Всихання дерев: Сосни звичайної(верхівковий короїд)середньої ступені,групового характеру.

Ступінь пошкодження, ураження: середнє

(поодинокі, слабкі, середні, сильні)

Вид розподілу пошкоджених дерев: груповий

(поодинокий, груповий, куртинний)

Обсяг ушкодженої деревини на 1 гектарі (околірно) 35 куб. метрів, у тому числі сухостійної 35 куб. метрів

Ознаки погіршення стану лісових насаджень виявив:

майстер лісу

(Підпис)

М.І. Шпак

(ініціали та прізвище)

14_жовтня 2021 року

лісничий

(підпис)

А.В. Максимчук

(ініціали та прізвище)

14 жовтня 2021 року

Висновок інженера відділу (сектору) охорони і захисту лісу державного лісгосподарського (лісомисливського) підприємства або представника державного спеціалізованого лісозахисного підприємства щодо необхідності здійснення лісозахисних чи інших заходів з поліпшення санітарного стану лісів за результатами огляду санітарного стану лісової ділянки:

Насадження потребує вибіркової санітарної рубки.

провідний інженер.ОЗЛ

(посада)

А.О.ВІТКІВСЬКИЙ

(ініціали та прізвище)

25 жовтня 2021 року.

ПОВІДОМЛЕННЯ
про появу ознак погіршення санітарного стану лісових насаджень
Житомирська

(Автономна Республіка Крим, область)

ДП "Коростенське ЛМГ"

(найменування власника лісів, постійного лісокористувача)

Лісництво Шершнівське

урочище Шершнівська дача

квартал № 40

виділ № 27

ділянка №

площа 3,4 га

Таксаційна характеристика насадження

Склад 9С3Дз+Бп, вік 69р., бонітет 1, середня висота 25см, середній діаметр 32 м, повнота 0,7, тип лісу В2ДС, рельєф рівнинний, експозиція , ґрунт піщаний свіжий, підріст , підлісок

Лісопатологічна характеристика насадження

Вид пошкодження насадження (лісова пожежа, буревій, сніголам, обледеніння, відмирання та всихання дерев, захаращеність, об'їдання шкідниками хвої/листя, наявність гусені, масовий літ метеликів, опадання хвої/листя, відлущення кори на стовбурах та інші ознаки, не характерні для нормального стану дерев) Всихання дерев: Коренева губка середньої ступені, групового характеру.

Ступінь пошкодження, ураження: середнє

(поодинокі, слабке, середнє, сильне)


Вид розподілу пошкоджених дерев: груповий

(поодинокий, груповий, куртинний)

Обсяг ушкодженої деревини на 1 гектарі (окомірно) 60 куб. метрів, у тому числі сухостійної 60 куб. метрів

Ознаки погіршення стану лісових насаджень виявив:

майстер лісу


(підпис)

М.М. Трофімов
(ініціали та прізвище)

15 жовтня 2021 року

лісничий


(підпис)

А.В. Максимчук
(ініціали та прізвище)

15 жовтня 2021 року

Висновок інженера відділу (сектору) охорони і захисту лісу державного лісогосподарського (лісомисливського) підприємства або представника державного спеціалізованого лісозахисного підприємства щодо необхідності здійснення лісозахисних чи інших заходів з поліпшення санітарного стану лісів за результатами огляду санітарного стану лісової ділянки:

Насадження потребує вибіркової санітарної рубки.

провідний інженер ОЗЛ

(посада)



А.О.Вітківський

(ініціали та прізвище)

25 жовтня 2021 року.

ПОВІДОМЛЕННЯ
про появу ознак погіршення санітарного стану лісових насаджень
Житомирська

(Автономна Республіка Крим, область)

ДП "Коростенське ЛМГ"

(найменування власника лісів, постійного лісокористувача)

Лісництво Шершнівське урочище Шершнівська дача
 квартал № 40 виділ № 29 ділянка № _____ площа 1,1 га

Таксаційна характеристика насаджень

Склад 7Сз3Дз+Бп, вік 73р., бонітет 1, середня висота 23см, середній діаметр 28 м, повнота 0,7, тип лісу С2ГДС, рельєф рівнинний, експозиція __, ґрунт супіщаний свіжий, підріст ---, підлісок -

Лісопатологічна характеристика насаджень

Вид пошкодження насаджень (лісова пожежа, буревій, сніголам, обледеніння, відмирання та всихання дерев, захаращеність, об'їдання шкідниками хвої/листя, наявність гусені, масовий літ метеликів, опадання хвої/листя, відлущення кори на стовбурах та інші ознаки, не характерні для нормального стану дерев) Всихання дерев: Сосна звичайна(верхівковий короїд) середньої ступені, групового характеру.

Ступінь пошкодження, ураження: середнє

(поодинокі, слабке, середнє, сильне)

Вид розподілу пошкоджених дерев: груповий

(поодинокий, груповий, куртинний)

Обсяг ушкодженої деревини на 1 гектарі (окомірно) ____ 25 ____ куб. метрів, у тому числі сухостійної ____ 25 ____ куб. метрів

Ознаки погіршення стану лісових насаджень виявив:

майстер лісу

(підпис)

М.М. Трофімов
(ініціали та прізвище)

15 _жовтня 2021 року

лісничий

(підпис)

А.В. Максимчук
(ініціали та прізвище)

15 _жовтня 2021 року

Висновок інженера відділу (сектору) охорони і захисту лісу державного лісогосподарського (лісомисливського) підприємства або представника державного спеціалізованого лісозахисного підприємства щодо необхідності здійснення лісозахисних чи інших заходів з поліпшення санітарного стану лісів за результатами огляду санітарного стану лісової ділянки:

Насадження потребує вибіркової санітарної рубки.

провідний інженер ОЗЛ

(посада)

А.О.Вітківський

(ініціали та прізвище)

15 жовтня 2021 року.

ПОВІДОМЛЕННЯ
про появу ознак погіршення санітарного стану лісових насаджень
Житомирська

(Автономна Республіка Крим, область)

ДП "Коростенське ЛМГ"

(найменування власника лісів, постійного лісокористувача)

Лісництво Шершнівське

урочище Шершнівська дача

квартал № 46

виділ № 4

ділянка №

площа 2,4 га

Таксаційна характеристика насаджень

Склад 4Сз4Дз2Ос, вік 67р., бонітет 1А, середня висота 25см, середній діаметр 30 м, повнота 0,6, тип лісу С2ГДС, рельєф рівнинний, експозиція , ґрунт супіщаний свіжий, підріст ---, підлісок -

Лісопатологічна характеристика насаджень

Вид пошкодження насаджень (лісова пожежа, буревій, сніголам, обледеніння, відмирання та всихання дерев, захаращеність, об'їдання шкідниками хвої/листя, наявність гусені, масовий літ метеликів, опадання хвої/листя, відлущення кори на стовбурах та інші ознаки, не характерні для нормального стану дерев) Всихання дерев: Сосна звичайна(верхівковий короїд) сильної ступені, групового характеру.

Ступінь пошкодження, ураження: **сильне**

(поодинокі, слабке, середнє, сильне)

Вид розподілу пошкоджених дерев: **груповий**

(поодинокий, груповий, куртинний)

Обсяг ушкодженої деревини на 1 гектарі (окомірно) 50 куб. метрів, у тому числі сухостійної 50 куб. метрів

Ознаки погіршення стану лісових насаджень виявив:

майстер лісу

(підпис)

М.М. Трофімов
(ініціали та прізвище)

15 жовтня 2021 року

лісничий

(підпис)

А.В. Максимчук
(ініціали та прізвище)

15 жовтня 2021 року

Висновок інженера відділу (сектору) охорони і захисту лісу державного лісогосподарського (лісомисливського) підприємства або представника державного спеціалізованого лісозахисного підприємства щодо необхідності здійснення лісозахисних чи інших заходів з поліпшення санітарного стану лісів за результатами огляду санітарного стану лісової ділянки:

Насаджень потребує вибіркової санітарної рубки.

провідний інженер ОЗЛ

(посада)

А.О.Вітківський

(ініціали та прізвище)

25 жовтня 2021 року.

ПОВІДОМЛЕННЯ
про появу ознак погіршення санітарного стану лісових насаджень
Житомирська

(Автономна Республіка Крим, область)

ДП "Коростенське ЛМГ"

(найменування власника лісів, постійного лісокористувача)

Лісництво Шершнівське

урочище Шершнівська дача

квартал № 46

виділ № 5

ділянка №

площа 0,9 га

Таксаційна характеристика насаджень

Склад 9Сз1Дз, вік 69р., бонітет 1, середня висота 25см, середній діаметр 30 м, повнота 0,7, тип лісу С2ГДС, рельєф рівнинний, експозиція , ґрунт супіщаний свіжий, підріст ---, підлісок -

Лісопатологічна характеристика насаджень

Вид пошкодження насаджень (лісова пожежа, буревій, сніголам, обледеніння, відмирання та всихання дерев, захаращеність, об'їдання шкідниками хвої/листя, наявність гусені, масовий літ метеликів, опадання хвої/листя, відлущення кори на стовбурах та інші ознаки, не характерні для нормального стану дерев) Всихання дерев: Сосна звичайна(верхівковий короїд) слабкої ступені, групового характеру.

Ступінь пошкодження, ураження: слабке

(поодинокі, слабке, середнє, сильне)


Вид розподілу пошкоджених дерев: груповий

(поодинокі, груповий, куртинний)

Обсяг ушкодженої деревини на 1 гектарі (окоірно) 20 куб. метрів, у тому числі сухостійної 20 куб. метрів

Ознаки погіршення стану лісових насаджень виявив:


майстер лісу


(підпис)

М.М. Трофімов
(ініціали та прізвище)

15 жовтня 2021 року

лісничий


(підпис)

А.В. Максимчук
(ініціали та прізвище)

15 жовтня 2021 року

Висновок інженера відділу (сектору) охорони і захисту лісу державного лісогосподарського (лісомисливського) підприємства або представника державного спеціалізованого лісозахисного підприємства щодо необхідності здійснення лісозахисних чи інших заходів з поліпшення санітарного стану лісів за результатами огляду санітарного стану лісової ділянки:

Насадження потребує вибіркової санітарної рубки.

провідний інженер ОЗЛ

(посада)

А.О.Вітківський

(ініціали та прізвище)

25 жовтня 2021 року.

ПОВІДОМЛЕННЯ
про появу ознак погіршення санітарного стану лісових насаджень
Житомирська

(Автономна Республіка Крим, область)

ДП "Коростенське ЛМГ"

(найменування власника лісів, постійного лісокористувача)

Лісництво Шершнівськеурочище Шершнівська дача

квартал № 46

виділ № 26

ділянка № площа 3,5 га**Таксаційна характеристика насаджень**

Склад 9Сз1Дз, вік 65р., бонітет 1А, середня висота 25см, середній діаметр 28м, повнота 0,8, тип лісу В2ДС, рельєф рівнинний, експозиція , ґрунт піщаний свіжий, підріст ---, підлісок -

Лісопатологічна характеристика насаджень

Вид пошкодження насаджень (лісова пожежа, буревій, сніголам, обледеніння, відмирання та всихання дерев, захаращеність, об'їдання шкідниками хвої/листя, наявність гусені, масовий літ метеликів, опадання хвої/листя, відлущення кори на стовбурах та інші ознаки, не характерні для нормального стану дерев) Всихання дерев: Сосна звичайна(верхівковий короїд) слабкої ступені, групового характеру.

Ступінь пошкодження, ураження: слабке

(поодинокі, слабке, середнє, сильне)

Вид розподілу пошкоджених дерев: груповий

(поодинокий, груповий, куртинний)

Обсяг ушкодженої деревини на 1 гектарі (окоірно) 10 куб. метрів, у тому числі сухостійної 10 куб. метрів

Ознаки погіршення стану лісових насаджень виявив:

майстер лісу

(підпис)

М.М. Трофімов
(ініціали та прізвище)15 жовтня 2021 року

лісничий

(підпис)

А.В. Максимчук
(ініціали та прізвище)15 жовтня 2021 року

Висновок інженера відділу (сектору) охорони і захисту лісу державного лісогосподарського (лісомисливського) підприємства або представника державного спеціалізованого лісозахисного підприємства щодо необхідності здійснення лісозахисних чи інших заходів з поліпшення санітарного стану лісів за результатами огляду санітарного стану лісової ділянки:

Насадження потребує вибіркової санітарної рубки.

провідний інженер ОЗЛ

(посада)

А.О.Вітківський

(ініціали та прізвище)

25 жовтня 2021 року.

ПОВІДОМЛЕННЯ
про появу ознак погіршення санітарного стану лісових насаджень
Житомирська

(Автономна Республіка Крим, область)

ДП "Коростенське ЛМГ"

(найменування власника лісів, постійного лісокористувача)

Лісництво Шершнівське

урочище Шершнівська дача

квартал № 47

виділ № 28

ділянка №

площа 3,7 га

Таксаційна характеристика насадження

Склад 9Сз1Дз+Бп, вік 61р., бонітет 1А, середня висота 24см, середній діаметр 28см, повнота 0,75, тип лісу В2ДС, рельєф рівнинний, експозиція , ґрунт піщаний свіжий, підріст ---, підлісок ---

Лісопатологічна характеристика насадження

Вид пошкодження насадження (лісова пожежа, буревій, сніголам, обледеніння, відмирання та всихання дерев, захаращеність, об'їдання шкідниками хвої/листя, наявність гусені, масовий літ метеликів, опадання хвої/листя, відлущення кори на стовбурах та інші ознаки, не характерні для нормального стану дерев) Всихання дерев: Сосна звичайна(верхівковий короїд) слабкої ступені, групового характеру.

Ступінь пошкодження, ураження: слабке

(поодинокі, слабке, середнє, сильне)


Вид розподілу пошкоджених дерев: груповий

(поодинокий, груповий, куртинний)

Обсяг ушкодженої деревини на 1 гектарі (окомірно) 10 куб. метрів, у тому числі сухостійної 10 куб. метрів

Ознаки погіршення стану лісових насаджень виявив:

майстер лісу


(підпис)

М.М. Трофімов
(ініціали та прізвище)

15 жовтня 2021 року

лісничий


(підпис)

А.В. Максимчук
(ініціали та прізвище)

15 жовтня 2021 року

Висновок інженера відділу (сектору) охорони і захисту лісу державного лісогосподарського (лісомисливського) підприємства або представника державного спеціалізованого лісозахисного підприємства щодо необхідності здійснення лісозахисних чи інших заходів з поліпшення санітарного стану лісів за результатами огляду санітарного стану лісової ділянки:

Насадження потребує вибіркової санітарної рубки.

провідний інженер ОЗЛ

(посада)


А.О. Вітківський

(ініціали та прізвище)

25 жовтня 2021 року.

ПОВІДОМЛЕННЯ
про появу ознак погіршення санітарного стану лісових насаджень
Житомирська

(Автономна Республіка Крим, область)

ДП "Коростенське ЛМГ"

(найменування власника лісів, постійного лісокористувача)

Лісництво Шершнівське урочище Шершнівська дача
 квартал № 51 виділ № 30 ділянка № площа 3,5 га

Таксаційна характеристика насадження

Склад 8Сз2Бп+Дз, вік 76р., бонітет 2, середня висота 21см, середній діаметр 26м, повнота 0,6, тип лісу А2С, рельєф рівнинний, експозиція , ґрунт піщаний свіжий, підріст , підлісок

Лісопатологічна характеристика насадження

Вид пошкодження насадження (лісова пожежа, буревій, сніголам, обледеніння, відмирання та всихання дерев, захаращеність, об'їдання шкідниками хвої/листя, наявність гусені, масовий літ метеликів, опадання хвої/листя, відлущення кори на стовбурах та інші ознаки, не характерні для нормального стану дерев) Всихання дерев: Сосна звичайна (верхівковий короїд) середньої ступені, групового характеру.

Ступінь пошкодження, ураження: середнє

(поодинокі, слабке, середнє, сильне)

Вид розподілу пошкоджених дерев: груповий

(поодинокий, груповий, куртинний)

Обсяг ушкодженої деревини на 1 гектарі (окомірно) 20 куб. метрів, у тому числі сухостійної 20 куб. метрів

Ознаки погіршення стану лісових насаджень виявив:

майстер лісу

(підпис)

О.М. Данильчук
(ініціали та прізвище)

18 жовтня 2021 року

лісничий

(підпис)

А.В. Максимчук
(ініціали та прізвище)

18 жовтня 2021 року

Висновок інженера відділу (сектору) охорони і захисту лісу державного лісогосподарського (лісомисливського) підприємства або представника державного спеціалізованого лісозахисного підприємства щодо необхідності здійснення лісозахисних чи інших заходів з поліпшення санітарного стану лісів за результатами огляду санітарного стану лісової ділянки:

Насадження потребує вибіркової санітарної рубки.

провідний інженер ОЗЛ

(посада)

А.О. Вітківський

(ініціали та прізвище)

25 жовтня 2021 року.

ПОВІДОМЛЕННЯ
про появу ознак погіршення санітарного стану лісових насаджень
Житомирська

(Автономна Республіка Крим, область)

ДП "Коростенське ЛМГ"

(найменування власника лісів, постійного лісокористувача)

Лісництво Шершнівське

урочище Шершнівська дача

квартал № 51

виділ № 33

ділянка №

площа 0,9 га

Таксаційна характеристика насадження

Склад 8Сзк+Бп, вік 70р., бонітет 1, середня висота 22см, середній діаметр 24м, повнота 0,7, тип лісу А2С, рельєф рівнинний, експозиція , ґрунт дерново- піщаний свіжий, підріст ---, підлісок -

Лісопатологічна характеристика насадження

Вид пошкодження насадження (лісова пожежа, буревій, сніголам, обледеніння, відмирання та всихання дерев, захаращеність, об'їдання шкідниками хвої/листя, наявність гусені, масовий літ метеликів, опадання хвої/листя, відлущення кори на стовбурах та інші ознаки, не характерні для нормального стану дерев) Всихання дерев: Коренева губка середньої ступені, групового характеру.

Ступінь пошкодження, ураження: середнє

(поодинокі, слабке, середнє, сильне)

Вид розподілу пошкоджених дерев: груповий

(поодинокий, груповий, куртинний)

Обсяг ушкодженої деревини на 1 гектарі (окомірно) 30 куб. метрів, у тому числі сухостійної 30 куб. метрів

Ознаки погіршення стану лісових насаджень виявив:

майстер лісу

(підпис)

О.М. Данильчук
(ініціали та прізвище)

18 жовтня 2021 року

лісничий

(підпис)

А.В. Максимчук
(ініціали та прізвище)

18 жовтня 2021 року

Висновок інженера відділу (сектору) охорони і захисту лісу державного лісогосподарського (лісомисливського) підприємства або представника державного спеціалізованого лісозахисного підприємства щодо необхідності здійснення лісозахисних чи інших заходів з поліпшення санітарного стану лісів за результатами огляду санітарного стану лісової ділянки:

Насадження потребує вибіркової санітарної рубки.

провідний інженер ОЗЛ

(посада)

А.О. Вітківський

(ініціали та прізвище)

25 жовтня 2021 року.

ПОВІДОМЛЕННЯ
про появу ознак погіршення санітарного стану лісових насаджень
Житомирська

(Автономна Республіка Крим, область)

ДП "Коростенське ЛМГ"

(найменування власника лісів, постійного лісокористувача)

Лісництво Шершнівське

урочище Шершнівська дача

квартал № 51

виділ № 51

ділянка №

площа 0,6 га

Таксаційна характеристика насаджень

Склад 10Сзк+Дз, вік 68р., бонітет 1, середня висота 25см, середній діаметр 28м, повнота 0,7, тип лісу В2ДС, рельєф рівнинний, експозиція , ґрунт піщаний свіжий, підріст ---, підлісок -

Лісопатологічна характеристика насаджень

Вид пошкодження насаджень (лісова пожежа, буревій, сніголам, обледеніння, відмирання та всихання дерев, захаращеність, об'їдання шкідниками хвої/листя, наявність гусені, масовий літ метеликів, опадання хвої/листя, відлущення кори на стовбурах та інші ознаки, не характерні для нормального стану дерев) Всихання дерев: Коренева губка слабкої ступені, групового характеру.

Ступінь пошкодження, ураження: **слабке**

(поодинокі, слабке, середнє, сильне)

Вид розподілу пошкоджених дерев: **груповий**

(поодинокий, груповий, куртинний)

Обсяг ушкодженої деревини на 1 гектарі (окомірно) 10 куб. метрів, у тому числі сухостійної 10 куб. метрів

Ознаки погіршення стану лісових насаджень виявив:

майстер лісу

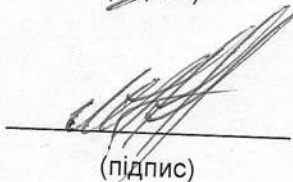


(підпис)

О.М. Данильчук
(ініціали та прізвище)

18 жовтня 2021 року

лісничий



(підпис)

А.В. Максимчук
(ініціали та прізвище)

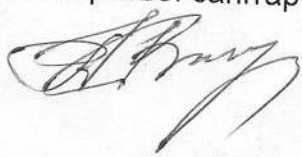
18 жовтня 2021 року

Висновок інженера відділу (сектору) охорони і захисту лісу державного лісогосподарського (лісомисливського) підприємства або представника державного спеціалізованого лісозахисного підприємства щодо необхідності здійснення лісозахисних чи інших заходів з поліпшення санітарного стану лісів за результатами огляду санітарного стану лісової ділянки:

Насадження потребує вибіркової санітарної рубки.

провідний інженер ОЗЛ

(посада)



А.О.Вітківський

(ініціали та прізвище)

25 жовтня 2021 року.

ПОВІДОМЛЕННЯ
про появу ознак погіршення санітарного стану лісових насаджень
Житомирська

(Автономна Республіка Крим, область)

ДП "Коростенське ЛМГ"

(найменування власника лісів, постійного лісокористувача)

Лісництво Шершнівське

урочище Шершнівська дача

квартал № 51

виділ № 52

ділянка №

площа 1,5 га

Таксаційна характеристика насадження

Склад 9Сзк1Дз, вік 69р., бонітет 1А, середня висота 26см, середній діаметр 30см, повнота 0,7, тип лісу В2ДС, рельєф рівнинний, експозиція , ґрунт піщаний свіжий, підріст ---, підлісок -

Лісопатологічна характеристика насадження

Вид пошкодження насадження (лісова пожежа, буревій, сніголам, обледеніння, відмирання та всихання дерев, захаращеність, об'їдання шкідниками хвої/листя, наявність гусені, масовий літ метеликів, опадання хвої/листя, відлущення кори на стовбурах та інші ознаки, не характерні для нормального стану дерев) Всихання дерев: Коренева губка слабкої ступені, групового характеру.

Ступінь пошкодження, ураження: слабке

(поодиноке, слабке, середнє, сильне)

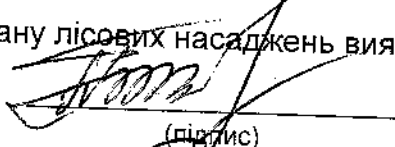
Вид розподілу пошкоджених дерев: груповий

(поодинокий, груповий, куртинний)

Обсяг ушкодженої деревини на 1 гектарі (окомірно) 20 куб. метрів, у тому числі сухостійної 20 куб. метрів

Ознаки погіршення стану лісових насаджень виявив:

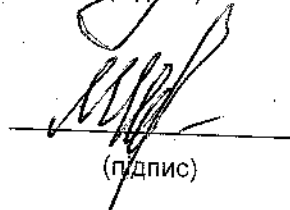
майстер лісу


(підпис)

О.М. Данильчук
(ініціали та прізвище)

18 жовтня 2021 року

лісничий


(підпис)

А.В. Максимчук
(ініціали та прізвище)

18 жовтня 2021 року

Висновок інженера відділу (сектору) охорони і захисту лісу державного лісгосподарського (лісомисливського) підприємства або представника державного спеціалізованого лісозахисного підприємства щодо необхідності здійснення лісозахисних чи інших заходів з поліпшення санітарного стану лісів за результатами огляду санітарного стану лісової ділянки:

Насадження потребує вибіркової санітарної рубки.

провідний інженер ОЗЛ

(посада)



А.О. Вітківський

(ініціали та прізвище)

25 жовтня 2021 року.

ПОВІДОМЛЕННЯ
про появу ознак погіршення санітарного стану лісових насаджень
Житомирська

(Автономна Республіка Крим, область)

ДП "Коростенське ЛМГ"

(найменування власника лісів, постійного лісокористувача)

Лісництво Шершнівське

урочище Шершнівська дача

квартал № 53

виділ № 4

ділянка №

площа 8,0 га

Таксаційна характеристика насадження

Склад 9Сз 1Дз, вік 66р., бонітет 1А, середня висота 28см, середній діаметр 30см, повнота 0,7, тип лісу С2ГДС, рельєф рівнинний, експозиція , ґрунт супіщаний свіжий, підріст ---, підлісок

Лісопатологічна характеристика насадження

Вид пошкодження насадження (лісова пожежа, буревій, сніголам, обледеніння, відмирання та всихання дерев, захаращеність, об'їдання шкідниками хвої/листя, наявність гусені, масовий літ метеликів, опадання хвої/листя, відлущення кори на стовбурах та інші ознаки, не характерні для нормального стану дерев) Всихання дерев: Сосна звичайна, (верхівковий короїд) слабкої ступені, групового характеру.

Ступінь пошкодження, ураження: слабке

(поодинокі, слабке, середнє, сильне)


Вид розподілу пошкоджених дерев: груповий

(поодинокий, груповий, куртинний)

Обсяг ушкодженої деревини на 1 гектарі (окомірно) 20 куб. метрів, у тому числі сухостійної 20 куб. метрів

Ознаки погіршення стану лісових насаджень виявив:

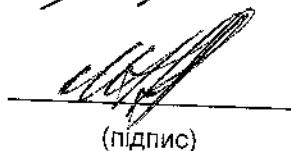
майстер лісу


(підпис)

О.М. Данильчук
(ініціали та прізвище)

18 жовтня 2021 року

лісничий


(підпис)

А.В. Максимчук
(ініціали та прізвище)

18 жовтня 2021 року

Висновок інженера відділу (сектору) охорони і захисту лісу державного лісогосподарського (лісомисливського) підприємства або представника державного спеціалізованого лісозахисного підприємства щодо необхідності здійснення лісозахисних чи інших заходів з поліпшення санітарного стану лісів за результатами огляду санітарного стану лісової ділянки:

Насадження потребує вибіркової санітарної рубки.

провідний інженер ОЗЛ

(посада)



А.О. Вітківський

(ініціали та прізвище)

25 жовтня 2021 року.

ПОВІДОМЛЕННЯ
про появу ознак погіршення санітарного стану лісових насаджень
Житомирська

(Автономна Республіка Крим, область)

ДП "Коростенське ЛМГ"

(найменування власника лісів, постійного лісокористувача)

Лісництво Шершнівське урочище Шершнівська дача
 квартал № 53 виділ № 10 ділянка № площа 0,8 га

Таксаційна характеристика насадження

Склад 10Сз+Бл, вік 76р., бонітет 1А, середня висота 28см, середній діаметр 32м, повнота 0,7, тип лісу С2ГДС, рельєф рівнинний, експозиція , ґрунт супіщаний свіжий, підріст ---, підлісок -

Лісопатологічна характеристика насадження

Вид пошкодження насадження (лісова пожежа, буревій, сніголам, обледеніння, відмирання та всихання дерев, захаращеність, об'їдання шкідниками хвої/листя, наявність гусені, масовий літ метеликів, опадання хвої/листя, відлущення кори на стовбурах та інші ознаки, не характерні для нормального стану дерев) Всихання дерев: Сосна звичайна, (верхівковий короїд) слабкої ступені, групового характеру.

Ступінь пошкодження, ураження: **слабке**

(поодинокі, слабке, середнє, сильне)

Вид розподілу пошкоджених дерев: **груповий**

(поодинокий, груповий, куртинний)

Обсяг ушкодженої деревини на 1 гектарі (окоірно) 10 куб. метрів, у тому числі сухостійної 10 куб. метрів

Ознаки погіршення стану лісових насаджень виявив:

майстер лісу

(підпис)

О.М. Данильчук
(ініціали та прізвище)

18 жовтня 2021 року

лісничий

(підпис)

А.В. Максимчук
(ініціали та прізвище)

18 жовтня 2021 року

Висновок інженера відділу (сектору) охорони і захисту лісу державного лісогосподарського (лісомисливського) підприємства або представника державного спеціалізованого лісозахисного підприємства щодо необхідності здійснення лісозахисних чи інших заходів з поліпшення санітарного стану лісів за результатами огляду санітарного стану лісової ділянки:

Насадження потребує вибіркової санітарної рубки.

провідний інженер ОЗЛ
(посада)

А.О. Вітківський
(ініціали та прізвище)

25 жовтня 2021 року.

ПОВІДОМЛЕННЯ **про появу ознак погіршення санітарного стану лісових насаджень** **Житомирська**

(Автономна Республіка Крим, область)

ДП "Коростенське ЛМГ"

(найменування власника лісів, постійного лісокористувача)

Лісництво Шершнівське

урочище Шершнівська дача

квартал № 55

виділ № 2

ділянка №

площа 2,3 га

Таксаційна характеристика насадження

Склад 10Сз+Дз, вік 69р., бонітет 1А, середня висота 26см, середній діаметр 30см, повнота 0,8, тип лісу С2ГДС, рельєф рівнинний, експозиція , ґрунт супіщаний свіжий, підріст ---, підлісок -

Лісопатологічна характеристика насадження

Вид пошкодження насадження (лісова пожежа, буревій, сніголам, обледеніння, відмирання та всихання дерев, захаращеність, об'їдання шкідниками хвої/листя, наявність гусені, масовий літ метеликів, опадання хвої/листя, відлущення кори на стовбурах та інші ознаки, не характерні для нормального стану дерев) Всихання дерев: Сосна звичайна, (верхівковий короїд) слабкої ступені, групового характеру.

Ступінь пошкодження, ураження: слабке

(поодинокі, слабке, середнє, сильне)

Вид розподілу пошкоджених дерев: груповий

(поодинокий, груповий, куртинний)

Обсяг ушкодженої деревини на 1 гектарі (окомірно) 25 куб. метрів, у тому числі сухостійної 25 куб. метрів

Ознаки погіршення стану лісових насаджень виявив:

майстер лісу

(підпис)

О.М. Данильчук
(ініціали та прізвище)

14 жовтня 2021 року

лісничий

(підпис)

А.В. Максимчук
(ініціали та прізвище)

14 жовтня 2021 року

Висновок інженера відділу (сектору) охорони і захисту лісу державного лісгосподарського (лісомисливського) підприємства або представника державного спеціалізованого лісозахисного підприємства щодо необхідності здійснення лісозахисних чи інших заходів з поліпшення санітарного стану лісів за результатами огляду санітарного стану лісової ділянки:

Насадження потребує вибіркової санітарної рубки.

провідний інженер ОЗЛ

(посада)

А.О. Вітківський

(ініціали та прізвище)

15 жовтня 2021 року.

ПОВІДОМЛЕННЯ
про появу ознак погіршення санітарного стану лісових насаджень
Житомирська

(Автономна Республіка Крим, область)

ДП "Коростенське ЛМГ"

(найменування власника лісів, постійного лісокористувача)

Лісництво Шершнівське

урочище Шершнівська дача

квартал № 55

виділ № 6

ділянка №

площа 1,1 га

Таксаційна характеристика насадження

Склад 7Сз3Дз+Бп, вік 81р., бонітет 1, середня висота 27см, середній діаметр 32м, повнота 0,7, тип лісу В2ДС, рельєф рівнинний, експозиція , ґрунт піщаний свіжий, підріст ---, підлісок -

Лісопатологічна характеристика насадження

Вид пошкодження насадження (лісова пожежа, буревій, сніголам, обледеніння, відмирання та всихання дерев, захаращеність, об'їдання шкідниками хвої/листя, наявність гусені, масовий літ метеликів, опадання хвої/листя, відлущення кори на стовбурах та інші ознаки, не характерні для нормального стану дерев) Всихання дерев: Сосна звичайна, (верхівковий короїд) середньої ступені, групового характеру.

Ступінь пошкодження, ураження: середнє

(поодинокі, слабке, середнє, сильне)

Вид розподілу пошкоджених дерев: груповий

(поодинокий, груповий, куртинний)

Обсяг ушкодженої деревини на 1 гектарі (окомірно) 30 куб. метрів, у тому числі сухостійної 30 куб. метрів

Ознаки погіршення стану лісових насаджень виявив:

майстер лісу

(підпис)

О.М. Данильчук
(ініціали та прізвище)

14 жовтня 2021 року

лісничий

(підпис)

А.В. Максимчук
(ініціали та прізвище)

14 жовтня 2021 року

Висновок інженера відділу (сектору) охорони і захисту лісу державного лісогосподарського (лісомисливського) підприємства або представника державного спеціалізованого лісозахисного підприємства щодо необхідності здійснення лісозахисних чи інших заходів з поліпшення санітарного стану лісів за результатами огляду санітарного стану лісової ділянки:

Насадження потребує вибіркової санітарної рубки.

провідний інженер ОЗЛ

(посада)

А.О. Вітківський

(ініціали та прізвище)

15 жовтня 2021 року.

ПОВІДОМЛЕННЯ
про появу ознак погіршення санітарного стану лісових насаджень
Житомирська

(Автономна Республіка Крим, область)

ДП "Коростенське ЛМГ"

(найменування власника лісів, постійного лісокористувача)

Лісництво Шершнівське

урочище Шершнівська дача

квартал № 55

виділ № 53

ділянка №

площа 2,2 га

Таксаційна характеристика насаджень

Склад 9Сз1Дз+Бп, вік 81р., бонітет 1, середня висота 26см, середній діаметр 30м, повнота 0,75, тип лісу С2ГДС, рельєф рівнинний, експозиція , ґрунт сулицаний свіжий, підріст ---, підлісок -

Лісопатологічна характеристика насаджень

Вид пошкодження насаджень (лісова пожежа, буревій, сніголам, обледеніння, відмирання та всихання дерев, захаращеність, об'їдання шкідниками хвої/листя, наявність гусені, масовий літ метеликів, опадання хвої/листя, відлущення кори на стовбурах та інші ознаки, не характерні для нормального стану дерев) Всихання дерев: Сосна звичайна, (верхівковий короїд) середньої ступені, групового характеру.

Ступінь пошкодження, ураження: середнє

(поодинокі, слабке, середнє, сильне)

Вид розподілу пошкоджених дерев: груповий

(поодинокий, груповий, куртинний)

Обсяг ушкодженої деревини на 1 гектарі (окомірно) 35 куб. метрів, у тому числі сухостійної 35 куб. метрів

Ознаки погіршення стану лісових насаджень виявив:

майстер лісу

(підпис)

О.М. Данильчук
(ініціали та прізвище)

14 жовтня 2021 року

лісничий

(підпис)

А.В. Максимчук
(ініціали та прізвище)

14 жовтня 2021 року

Висновок інженера відділу (сектору) охорони і захисту лісу державного лісогосподарського (лісомисливського) підприємства або представника державного спеціалізованого лісозахисного підприємства щодо необхідності здійснення лісозахисних чи інших заходів з поліпшення санітарного стану лісів за результатами огляду санітарного стану лісової ділянки:

Насадження потребує вибіркової санітарної рубки.

провідний інженер ОЗЛ

(посада)

А.О. Вітківський

(ініціали та прізвище)

15 жовтня 2021 року.

ПОВІДОМЛЕННЯ
про появу ознак погіршення санітарного стану лісових насаджень
Житомирська

(Автономна Республіка Крим, область)

ДП "Коростенське ЛМГ"

(найменування власника лісів, постійного лісокористувача)

Лісництво Шершнівське

урочище Шершнівська дача

квартал № 59

виділ № 1

ділянка №

площа 3,7 га

Таксаційна характеристика насаджень

Склад 10Сз+Дз+Бп, вік 67р., бонітет 1А, середня висота 27см, середній діаметр 30м, повнота 0,7, тип лісу В2ДС, рельєф рівнинний, експозиція , ґрунт піщаний свіжий, підріст ---, підлісок -

Лісопатологічна характеристика насаджень

Вид пошкодження насаджень (лісова пожежа, буревій, сніголам, обледеніння, відмирання та всихання дерев, захаращеність, об'їдання шкідниками хвої/листя, наявність гусені, масовий літ метеликів, опадання хвої/листя, відлущення кори на стовбурах та інші ознаки, не характерні для нормального стану дерев) Всихання дерев: Сосна звичайна, (верхівковий короїд) слабкої ступені, групового характеру.

Ступінь пошкодження, ураження: слабке

(поодинокі, слабке, середнє, сильне)

Вид розподілу пошкоджених дерев: груповий

(поодинокий, груповий, куртинний)

Обсяг ушкодженої деревини на 1 гектарі (окомірно) 10 куб. метрів, у тому числі сухостійної 10 куб. метрів

Ознаки погіршення стану лісових насаджень виявив:

майстер лісу

(підпис)

О.М. Данильчук
(ініціали та прізвище)

14 жовтня 2021 року

лісничий

(підпис)

А.В. Максимчук
(ініціали та прізвище)

14 жовтня 2021 року

Висновок інженера відділу (сектору) охорони і захисту лісу державного лісогосподарського (лісомисливського) підприємства або представника державного спеціалізованого лісозахисного підприємства щодо необхідності здійснення лісозахисних чи інших заходів з поліпшення санітарного стану лісів за результатами огляду санітарного стану лісової ділянки:

Насадження потребує вибіркової санітарної рубки.

провідний інженер ОЗЛ

(посада)

А.О. Вітківський

(ініціали та прізвище)

15 жовтня 2021 року.

ПОВІДОМЛЕННЯ
про появу ознак погіршення санітарного стану лісових насаджень
Житомирська

(Автономна Республіка Крим, область)

ДП "Коростенське ЛМГ"

(найменування власника лісів, постійного лісокористувача)

Лісництво Шершнівське

урочище Шершнівська дача

квартал № 61

виділ № 42

ділянка №

площа 1,7 га

Таксаційна характеристика насадження

Склад 4Сз3Дз1Бп1Ос1Гз, вік 80р., бонітет 1А, середня висота 28см, середній діаметр 36м, повнота 0,5, тип лісу С2ГДС, рельєф рівнинний, експозиція , ґрунт супіщаний свіжий, підріст ---, підлісок -

Лісопатологічна характеристика насадження

Вид пошкодження насадження (лісова пожежа, буревій, сніголам, обледеніння, відмирання та всихання дерев, захаращеність, об'їдання шкідниками хвої/листя, наявність гусені, масовий літ метеликів, опадання хвої/листя, відлущення кори на стовбурах та інші ознаки, не характерні для нормального стану дерев) Всихання дерев: Сосна звичайна, (верхівковий короїд) сильної ступені, групового характеру.

Ступінь пошкодження, ураження: **сильне**

(поодинокі, слабке, середнє, сильне)

Вид розподілу пошкоджених дерев: **груповий**

(поодинокий, груповий, куртинний)

Обсяг ушкодженої деревини на 1 гектарі (окомірно) 35 куб. метрів, у тому числі сухостійної 35 куб. метрів

Ознаки погіршення стану лісових насаджень виявив:

майстер лісу

(підпис)

О.М. Данильчук
(ініціали та прізвище)

14 жовтня 2021 року

лісничий

(підпис)

А.В. Максимчук
(ініціали та прізвище)

14 жовтня 2021 року

Висновок інженера відділу (сектору) охорони і захисту лісу державного лісогосподарського (лісомисливського) підприємства або представника державного спеціалізованого лісозахисного підприємства щодо необхідності здійснення лісозахисних чи інших заходів з поліпшення санітарного стану лісів за результатами огляду санітарного стану лісової ділянки:

Насадження потребує вибіркової санітарної рубки.

провідний інженер ОЗЛ

(посада)

А.О.Вітківський

(ініціали та прізвище)

15 жовтня 2021 року.

ПОВІДОМЛЕННЯ
про появу ознак погіршення санітарного стану лісових насаджень
Житомирська

(Автономна Республіка Крим, область)

ДП "Коростенське ЛМГ"

(найменування власника лісів, постійного лісокористувача)

Лісництво Шершнівське

урочище Шершнівська дача

квартал № 61

виділ № 43

ділянка №

площа 0,4 га

Таксаційна характеристика насадження

Склад 10Сз+Дз, вік 85р., бонітет 1А, середня висота 30см, середній діаметр 36м, повнота 0,6, тип лісу СЗГДС, рельєф рівнинний, експозиція , ґрунт супіщаний вологий, підріст ---, підлісок -

Лісопатологічна характеристика насадження

Вид пошкодження насадження (лісова пожежа, буревій, сніголам, обледеніння, відмирання та всихання дерев, захаращеність, об'їдання шкідниками хвої/листя, наявність гусені, масовий літ метеликів, опадання хвої/листя, відлущення кори на стовбурах та інші ознаки, не характерні для нормального стану дерев) Всихання дерев: Сосна звичайна, (верхівковий короїд) слабкої ступені, групового характеру.

Ступінь пошкодження, ураження: слабке

(поодинокі, слабке, середнє, сильне)


Вид розподілу пошкоджених дерев: груповий

(поодинокі, груповий, куртинний)

Обсяг ушкодженої деревини на 1 гектарі (окомірно) 25 куб. метрів, у тому числі сухостійної 25 куб. метрів

Ознаки погіршення стану лісових насаджень виявив:


майстер лісу


(підпис)

О.М. Данильчук
(ініціали та прізвище)

14 жовтня 2021 року

лісничий


(підпис)

А.В. Максимчук
(ініціали та прізвище)


14 жовтня 2021 року

Висновок інженера відділу (сектору) охорони і захисту лісу державного лісогосподарського (лісомисливського) підприємства або представника державного спеціалізованого лісозахисного підприємства щодо необхідності здійснення лісозахисних чи інших заходів з поліпшення санітарного стану лісів за результатами огляду санітарного стану лісової ділянки:

Насадження потребує вибіркової санітарної рубки.

провідний інженер ОЗЛ

(посада)



А.О.Вітківський

(ініціали та прізвище)

25 жовтня 2021 року.

ПОВІДОМЛЕННЯ
про появу ознак погіршення санітарного стану лісових насаджень
Житомирська

(Автономна Республіка Крим, область)

ДП "Коростенське ЛМГ"

(найменування власника лісів, постійного лісокористувача)

Лісництво Шершнівське

урочище Шершнівська дача

квартал № 68

виділ № 4

ділянка №

площа 7,0 га

Таксаційна характеристика насадження

Склад 9Сз1Бл+Влч, вік 69р., бонітет 1, середня висота 24см, середній діаметр 28м, повнота 0,8, тип лісу В2ДС, рельєф рівнинний, експозиція , ґрунт піщаний свіжий, підріст ---, підлісок -

Лісопатологічна характеристика насадження

Вид пошкодження насадження (лісова пожежа, буревій, сніголам, обледеніння, відмирання та всихання дерев, захаращеність, об'їдання шкідниками хвої/листя, наявність гусені, масовий літ метеликів, опадання хвої/листя, відлущення кори на стовбурах та інші ознаки, не характерні для нормального стану дерев) Всихання дерев: Сосна звичайна, (верхівковий короїд) слабкої ступені, групового характеру.

Ступінь пошкодження, ураження: слабке

(поодинокі, слабке, середнє, сильне)

Вид розподілу пошкоджених дерев: груповий

(поодинокий, груповий, куртинний)

Обсяг ушкодженої деревини на 1 гектарі (окомірно) 25 куб. метрів, у тому числі сухостійної 25 куб. метрів

Ознаки погіршення стану лісових насаджень виявив:

майстер лісу

(підпис)

С.С. Столяр

(ініціали та прізвище)

19 жовтня 2021 року

лісничий

(підпис)

А.В. Максимчук

(ініціали та прізвище)

19 жовтня 2021 року

Висновок інженера відділу (сектору) охорони і захисту лісу державного лісогосподарського (лісомисливського) підприємства або представника державного спеціалізованого лісозахисного підприємства щодо необхідності здійснення лісозахисних чи інших заходів з поліпшення санітарного стану лісів за результатами огляду санітарного стану лісової ділянки:

Насадження потребує вибіркової санітарної рубки.

провідний інженер ОЗЛ

(посада)

А.О. Вітківський

(ініціали та прізвище)

25 жовтня 2021 року.

ПОВІДОМЛЕННЯ
про появу ознак погіршення санітарного стану лісових насаджень
Житомирська

(Автономна Республіка Крим, область)

ДП "Коростенське ЛМГ"

(найменування власника лісів, постійного лісокористувача)

Лісництво Шершнівське урочище Шершнівська дача
 квартал № 74 виділ № 13 ділянка № площа 7,8 га

Таксаційна характеристика насадження

Склад 10Сз+Дз+Бп, вік 72р., бонітет 1А, середня висота 27см, середній діаметр 30м, повнота 0,7, тип лісу С2ГДС, рельєф рівнинний, експозиція , ґрунт супіщаний свіжий, підріст ---, підпісок-

Лісопатологічна характеристика насадження

Вид пошкодження насадження (лісова пожежа, буревій, сніголам, обледеніння, відмирання та всихання дерев, захаращеність, об'їдання шкідниками хвої/листя, наявність гусені, масовий літ метеликів, опадання хвої/листя, відлущення кори на стовбурах та інші ознаки, не характерні для нормального стану дерев) Всихання дерев: Сосна звичайна, (верхівковий короїд) слабкої ступені, групового характеру.

Ступінь пошкодження, ураження: слабке

(поодинокі, слабке, середнє, сильне)

Вид розподілу пошкоджених дерев: груповий

(поодинокий, груповий, куртинний)

Обсяг ушкодженої деревини на 1 гектарі (окомірно) 30 куб. метрів, у тому числі сухостійної 30 куб. метрів

Ознаки погіршення стану лісових насаджень виявив:


майстер лісу


(підпис)

В.А. Дзюбук
(ініціали та прізвище)

19 жовтня 2021 року

лісничий


(підпис)

А.В. Максимчук
(ініціали та прізвище)

19 жовтня 2021 року

Висновок інженера відділу (сектору) охорони і захисту лісу державного лісогосподарського (лісомисливського) підприємства або представника державного спеціалізованого лісозахисного підприємства щодо необхідності здійснення лісозахисних чи інших заходів з поліпшення санітарного стану лісів за результатами огляду санітарного стану лісової ділянки:

Насадження потребує вибіркової санітарної рубки.

провідний інженер ОЗЛ

(посада)

А.О.Вітківський

(ініціали та прізвище)

25 жовтня 2021 року.

ПОВІДОМЛЕННЯ
про появу ознак погіршення санітарного стану лісових насаджень
Житомирська

(Автономна Республіка Крим, область)

ДП "Коростенське ЛМГ"

(найменування власника лісів, постійного лісокористувача)

Лісництво Шершнівськеурочище Шершнівська дача

квартал № 76

виділ № 20

ділянка № площа 3,5 га**Таксаційна характеристика насадження**

Склад 9Сз1Бп, вік 76р., бонітет 1А, середня висота 27см, середній діаметр 36м, повнота 0,7, тип лісу ВЗДС, рельєф рівнинний, експозиція , ґрунт піщаний вологий, підріст ---, підлісок

Лісопатологічна характеристика насадження

Вид пошкодження насадження (лісова пожежа, буревій, сніголам, обледеніння, відмирання та всихання дерев, захаращеність, об'їдання шкідниками хвої/листя, наявність гусені, масовий літ метеликів, опадання хвої/листя, відлущення кори на стовбурах та інші ознаки, не характерні для нормального стану дерев) Всихання дерев: Сосна звичайна, (верхівковий короїд) слабкої ступені, групового характеру.

Ступінь пошкодження, ураження: слабке

(поодинокі, слабке, середнє, сильне)

Вид розподілу пошкоджених дерев: груповий

(поодинокий, груповий, куртинний)

Обсяг ушкодженої деревини на 1 гектарі (окоірно) 25 куб. метрів, у тому числі сухостійної 25 куб. метрів

Ознаки погіршення стану лісових насаджень виявив:

майстер лісу

(підпис)

С.С. Столяр

(ініціали та прізвище)

19 жовтня 2021 року

лісничий

(підпис)

А.В. Максимчук

(ініціали та прізвище)

 жовтня 2021 року

Висновок інженера відділу (сектору) охорони і захисту лісу державного лісогосподарського (лісомисливського) підприємства або представника державного спеціалізованого лісозахисного підприємства щодо необхідності здійснення лісозахисних чи інших заходів з поліпшення санітарного стану лісів за результатами огляду санітарного стану лісової ділянки:

Насадження потребує вибіркової санітарної рубки.

провідний інженер ОЗЛ

(посада)

А.О. Вітківський

(ініціали та прізвище)

25 жовтня 2021 року.

ПОВІДОМЛЕННЯ
про появу ознак погіршення санітарного стану лісових насаджень
Житомирська

(Автономна Республіка Крим, область)

ДП "Коростенське ЛМГ"

(найменування власника лісів, постійного лісокористувача)

Лісництво Шершнівське урочище Шершнівська дача
 квартал № 77 виділ № 30 ділянка № _____ площа 8,5 га

Таксаційна характеристика насадження

Склад 9Сз1Дз+Сб, вік 76р., бонітет 1, середня висота 24см, середній діаметр 30м, повнота 0,75, тип лісу В2ДС, рельєф рівнинний, експозиція __, ґрунт піщаний свіжий, підріст ---, підлісок-

Лісопатологічна характеристика насадження

Вид пошкодження насадження (лісова пожежа, буревій, сніголам, обледеніння, відмирання та всихання дерев, захаращеність, об'їдання шкідниками хвої/листя, наявність гусені, масовий літ метеликів, опадання хвої/листя, відлущення кори на стовбурах та інші ознаки, не характерні для нормального стану дерев) Всихання дерев: Сосна звичайна, (верхівковий короїд) слабкої ступені, групового характеру.

Ступінь пошкодження, ураження: **слабке**

(поодинокі, слабке, середнє, сильне)

Вид розподілу пошкоджених дерев: **груповий**

(поодинокий, груповий, куртинний)

Обсяг ушкодженої деревини на 1 гектарі (окомірно) _____ 25 _____ куб. метрів, у тому числі сухостійної _____ 25 _____ куб. метрів

Ознаки погіршення стану лісових насаджень виявив:

майстер лісу _____

(підпис)

С.С. Столяр

(ініціали та прізвище)

19 жовтня 2021 року

лісничий _____

(підпис)

А.В. Максимчук

(ініціали та прізвище)

 жовтня 2021 року

Висновок інженера відділу (сектору) охорони і захисту лісу державного лісогосподарського (лісомисливського) підприємства або представника державного спеціалізованого лісозахисного підприємства щодо необхідності здійснення лісозахисних чи інших заходів з поліпшення санітарного стану лісів за результатами огляду санітарного стану лісової ділянки:

Насадження потребує вибіркової санітарної рубки.

провідний інженер ОЗЛ _____

(посада)

А.О. Вітківський

(ініціали та прізвище)

25 жовтня 2021 року.

ПОВІДОМЛЕННЯ
про появу ознак погіршення санітарного стану лісових насаджень
Житомирська

(Автономна Республіка Крим, область)

ДП "Коростенське ЛМГ"

(найменування власника лісів, постійного лісокористувача)

Лісництво Шершнівськеурочище Шершнівська дача

квартал № 77

виділ № 31

ділянка № площа 2,1 га**Таксаційна характеристика насадження**

Склад 9Сз1Дз, вік 81р., бонітет 1, середня висота 26см, середній діаметр 32см, повнота 0,7, тип лісу В2ДС, рельєф рівнинний, експозиція , ґрунт піщаний свіжий, підріст ---, підлісок-

Лісопатологічна характеристика насадження

Вид пошкодження насадження (лісова пожежа, буревій, сніголам, обледеніння, відмирання та всихання дерев, захаращеність, об'їдання шкідниками хвої/листя, наявність гусені, масовий літ метеликів, опадання хвої/листя, відлущення кори на стовбурах та інші ознаки, не характерні для нормального стану дерев) Всихання дерев: Сосна звичайна, (верхівковий короїд) слабкої ступені, групового характеру.

Ступінь пошкодження, ураження: **слабке**

(поодинокі, слабке, середнє, сильне)

Вид розподілу пошкоджених дерев: **груповий**

(поодинокі, груповий, куртинний)

Обсяг ушкодженої деревини на 1 гектарі (окомірно) 20 куб. метрів, у тому числі сухостійної 20 куб. метрів

Ознаки погіршення стану лісових насаджень виявив:

майстер лісу

(підпис)

С.С. Столяр

(ініціали та прізвище)

19 жовтня 2021 року

лісничий

(підпис)

А.В. Максимчук

(ініціали та прізвище)

 жовтня 2021 року

Висновок інженера відділу (сектору) охорони і захисту лісу державного лісогосподарського (лісомисливського) підприємства або представника державного спеціалізованого лісозахисного підприємства щодо необхідності здійснення лісозахисних чи інших заходів з поліпшення санітарного стану лісів за результатами огляду санітарного стану лісової ділянки:

Насадження потребує вибіркової санітарної рубки.

провідний інженер ОЗЛ

(посада)

А.О. Вітківський

(ініціали та прізвище)

25 жовтня 2021 року.

НУМЕРАЦІЙНА ВІДОМІСТЬ ДЕРЕВ, призначених для вибіркової санітарної рубки

Житомирська область
(Автономна Республіка Крим, область)

ДП «Коростенське ЛМГ»
(найменування власника лісів, постійного лісокористувача)

Лісництво Бехівське
квартал № 5

виділ № II

урочище Клягіве
ділянка № _____ площа 0,2 гектарів

Порядковий номер дерева	Порода	Ступінь товщини стовбурів, сантиметрів			Категорія стану дерева, підстава відбору для рубки	Порядковий номер дерева	Порода	Ступінь товщини стовбурів, сантиметрів			Категорія стану дерева, підстава відбору для рубки
		діючі	напівдіючі	дров'яні				діючі	напівдіючі	дров'яні	
1	Ялина			28	✓ Коротг. молодар	31					
2	Сосна		28		✓ Верх. Коротг	32					
3	Сосна		24		✓ -II-	33					
4	Сосна		28		✓ -II-	34					
5	Сосна		32		✓ -II-	35					
6	Сосна		28		✓ -II-	36					
7	Сосна		32		✓ -II-	37					
8	Сосна		28		✓ -II-	38					
9	Сосна			40	✓ -II-	39					
10	Сосна		24		✓ -II-	40					
11	Сосна		28		✓ -II-	41					
12						42					
13						43					
14						44					
15						45					
16						46					
17						47					
18						48					
19						49					
20	Всього дерев: II (Одзначають)					50					
21						51					
22						52					
23						53					
24						54					
25						55					
26						56					
27						57					
28						58					
29						59					
30						60					

Порядковий номер дерева	Порода	Ступінь товщини стовбурів, сантиметрів			Категорія стану дерева, підстава відбору для рубки	Порядковий номер дерева	Порода	Ступінь товщини стовбурів, сантиметрів			Категорія стану дерева, підстава відбору для рубки
		ділові	напівділові	дров'яні				ділові	напівділові	дров'яні	
61						91					
62						92					
63						93					
64						94					
65						95					
66						96					
67						97					
68						98					
69						99					
70						100					
71						101					
72						102					
73						103					
74						104					
75						105					
76						106					
77						107					
78						108					
79						109					
80						110					
81						111					
82						112					
83						113					
84						114					
85						115					
86						116					
87						117					
88						118					
89						119					
90						120					

Всього пронумеровано дерев: 11 (Одинадцять)
(кількість словами)

Нумерацію і перелік провели:

пом. Машиного
(посада)

м-р Міс
(посада)

м-р Міс
(посада)

[підпис]
(підпис)

[підпис]
(підпис)

[підпис]
(підпис)

В.А. Одох
(ініціали та прізвище)

О.В. Ткачук
(ініціали та прізвище)

С.М. Меданківський
(ініціали та прізвище)

НУМЕРАЦІЙНА ВІДОМІСТЬ ДЕРЕВ, призначених для вибіркової санітарної рубки

Житомирська область
(Автономна Республіка Крим, область)

ДП «Коростенське ЛМГ»
(найменування власника лісів, постійного лісокористувача)

Лісництво Бехівське
квартал № 5

виділ № 12

урочище «Клозе»
ділянка № _____ площа 3,0 гектарів

Порядковий номер дерева	Порода	Ступінь товщини стовбурів, сантиметрів			Категорія стану дерева, підстава відбору для рубки	Порядковий номер дерева	Порода	Ступінь товщини стовбурів, сантиметрів			Категорія стану дерева, підстава відбору для рубки
		ділові	напівділові	дров'яні				ділові	напівділові	дров'яні	
1	Сосна		32		✓ Верх. короїд	31	Сосна		28		✓ -11-
2	Сосна		32		✓ -11-	32	Сосна		32		✓ -11-
3	Сосна		40		✓ -11-	33	Сосна		24		✓ -11-
4	Сосна			32	✓ -11-	34	Сосна		28		✓ -11-
5	Сосна		28		✓ -11-	35	Сосна			24	✓ -11-
6	Сосна			28	✓ -11-	36	Сосна		28		✓ -11-
7	Сосна		40		✓ -11-	37	Сосна			24	✓ -11-
8	Сосна			32	✓ -11-	38	Сосна		24		✓ -11-
9	Сосна		24		✓ -11-	39	Сосна			36	✓ -11-
10	Сосна			28	✓ -11-	40	Сосна		24		✓ -11-
11	Сосна		28		✓ -11-	41	Сосна		32		✓ -11-
12	Сосна		24		✓ -11-	42	Сосна		24		✓ -11-
13	Сосна			44	✓ -11-	43	Сосна		24		✓ -11-
14	Сосна		28		✓ -11-	44	Сосна		32		✓ -11-
15	Сосна		24		✓ -11-	45	Сосна			24	✓ -11-
16	Сосна		32		✓ -11-	46	Сосна		28		✓ -11-
17	Сосна		32		✓ -11-	47	Сосна		24		✓ -11-
18	Сосна		28		✓ -11-	48	Сосна		32		✓ -11-
19	Сосна			32	✓ -11-	49	Сосна			24	✓ -11-
20	Сосна		24		✓ -11-	50	Сосна		28		✓ -11-
21	Сосна		36		✓ -11-	51	Сосна		32		✓ -11-
22	Сосна		28		✓ -11-	52	Сосна		32		✓ -11-
23	Сосна		32		✓ -11-	53	Сосна			24	✓ -11-
24	Сосна			32	✓ -11-	54	Сосна			24	✓ -11-
25	Сосна		36		✓ -11-	55					
26	Сосна		24		✓ -11-	56					
27	Сосна		32		✓ -11-	57					
28	Сосна		24		✓ -11-	58					
29	Сосна		36		✓ -11-	59					
30	Сосна		36		✓ -11-	60					

Порядковий номер дерева	Порода	Ступінь товщини стовбурів, сантиметрів			Категорія стану дерева, підстава відбору для рубки	Порядковий номер дерева	Порода	Ступінь товщини стовбурів, сантиметрів			Категорія стану дерева, підстава відбору для рубки
		ділові	напівділові	дров'яні				ділові	напівділові	дров'яні	
61						91					
62						92					
63						93					
64						94					
65						95					
66						96					
67						97					
68						98					
69						99					
70						100					
71						101					
72						102					
73						103					
74						104					
75						105					
76						106					
77						107					
78						108					
79						109					
80						110					
81						111					
82						112					
83						113					
84						114					
85						115					
86						116					
87						117					
88						118					
89						119					
90						120					

Всього пронумеровано дерев: 57 (П'ятдесят семи)
(кількість словами)

Нумерацію і перелік провели:

ном. кішотою

(посада)

(підпис)

В.А. Обиход

(ініціали та прізвище)

м-р мічу

(посада)

(підпис)

О.В. Ткачук

(ініціали та прізвище)

м-р мічу

(посада)

(підпис)

С.М. Недашківський

(ініціали та прізвище)

НУМЕРАЦІЙНА ВІДОМІСТЬ ДЕРЕВ, призначених для вибіркової санітарної рубки

Житомирська область
(Автономна Республіка Крим, область)

ДП «Коростенське ЛМГ»

(найменування власника лісів, постійного лісокористувача)

Лісництво
квартал № 6

Бехівське

виділ № 16

урочище

«Колодець»

ділянка №

площа 0,6 гектарів

Порядковий номер дерева	Порода	Ступінь товщини стовбурів, сантиметрів			Категорія стану дерева, підстава відбору для рубки	Порядковий номер дерева	Порода	Ступінь товщини стовбурів, сантиметрів			Категорія стану дерева, підстава відбору для рубки
		ділові	напівділові	дров'яні				ділові	напівділові	дров'яні	
1	Сосна			24	✓ Верх. короїд						
2	Сосна		32		✓ -II-						
3	Сосна		24		✓ -II-						
4	Сосна		28		✓ -II-						
5	Сосна		36		✓ -II-						
6	Сосна		28		✓ -II-						
7	Сосна		24		✓ -II-						
8	Сосна		36		✓ -II-						
9	Сосна		28		✓ -II-						
10	Сосна		24		✓ -II-						
11	Сосна		28		✓ -II-						
12	Сосна		28		✓ -II-						
13	Сосна		24		✓ -II-						
14	Сосна		28		✓ -II-						
15	Сосна		32		✓ -II-						
Всього дерев: 15 (П'ятидцять)											

Всього пронумеровано дерев: 15 (П'ятнадцять)
(кількість словами)

пом. місячного
(посада)

м-р Лиц
(подпись)

М-р Мух
(подпись)

(підпис)

(підпис)

(підпис)

В.А. Обухов
(ініціали та прізвище)

О.В.Ткачук
(ініціали та прізвище)

С. М. Недашківський
(ініціали та прізвище)

31, 12, 2021

Житомирська область
(Автономна Республіка Крим, область)

III «Коростенське ЛМЛ»
(найменування власника лісів, постійного лісокористувача)

виділ № 17

урочище _____
ділянка № _____

площа 0,8 гектарів

Порядковий номер дерева	Порода	Ступінь товщини стовбурів, сантиметрів			Категорія стану дерева, підстава відбору для рубки	Порядковий номер дерева	Порода	Ступінь товщини стовбурів, сантиметрів			Категорія стану дерева, підстава відбору для рубки
		ділові	напівділові	дров'яні				ділові	напівділові	дров'яні	
1	Сосна		28		✓	Верх. короїд					
2	Ялина			28	✓	Короїд манів.					
3	Ялина			24	✓	-II-					
4	Ялина			24	✓	-II-					
5	Ялина			32	✓	-II-					
6	Ялина			24	✓	-II-					
7	Сосна		28		✓	Верх. короїд					
8	Ялина			24	✓	Короїд манів.					
9	Ялина			24	✓	-II-					
10	Ялина			24	✓	-II-					
11	Ялина			24	✓	-II-					
12	Ялина			36	✓	-II-					
13	Сосна			24	✓	Верх. короїд					
14	Ялина			32	✓	Короїд манів.					
15	Ялина			36	✓	-II-					
Всього дерев: 15 (Пятидесятъ)											

[illegible]

Всього пронумеровано дерев: 15 (П'ятнадцять)
(кількість словами)

Нумерацію і перелік провели:

ном. Ашиного
(посала)

М-р Мисс
(посада)

м-р Мисс (посада)

(підпис)

(підпис)

(підпис)

(ПІДПИС)

В.А. Обухов
(ініціали та прізвище)

О. В. Ткачук
(ініціали та прізвище)

С. М. Недомківський
(ініціали та прізвище)

Додаток 4
до Санітарних правил

**НУМЕРАЦІЙНА ВІДОМІСТЬ ДЕРЕВ,
призначених для вибіркової санітарної рубки**

Житомирська область

(Автономна Республіка Крим, область)

Державне підприємство «Коростенське лісомисливське господарство»

(найменування власника лісів, постійного лісокористувача)

Лісництво Байвське урочище Княжець квартал № 9
виділ № 22 ділянка № _____ площа 0,9 гектарів

Порядковий номер дерева	Порода	Ступінь товщини стовбурів, сантиметрів			Категорія стану дерева, підстава відбору для рубки	Порядковий номер дерева	Порода	Ступінь товщини стовбурів, сантиметрів			Категорія стану дерева, підстава відбору для рубки
		ділові	напівділові	дров'яні				ділові	напівділові	дров'яні	
1	Сосна			24	ІІІ Корінь	42					
2	Сосна	32			ІІІ -	43					
3	Сосна	28			ІІІ -	44					
4	Ялина			24	ІІІ Корінь	45					
5						46					
6						47					
7						48					
8						49					
9						50					
10						51					
11						52					
12						53					
13						54					
14						55					
15						56					
16						57					
17						58					
18						59					
19						60					
20						61					
21						62					
22						63					
23						64					
24						65					
25						66					
26						67					
27						68					
28						69					
29						70					
30						71					
31						72					
32						73					
33						74					
34						75					
35						76					
36						77					
37						78					
38						79					
39						80					
40						81					
41						82					

Всього дерев: 4 (Чотири)

Порядковий номер дерева	Порода	Ступінь товщини стовбурів, сантиметрів			Категорія стану дерева, підстава відбору для рубки	Порядковий номер дерева	Порода	Ступінь товщини стовбурів, сантиметрів			Категорія стану дерева, підстава відбору для рубки
		ділові	напівділові	дров'яні				ділові	напівділові	дров'яні	
83						97					
84						98					
85						99					
86						100					
87						101					
88						102					
89						103					
90						104					
91						105					
92						106					
93						107					
94						108					
95						109					
96						110					

Всього пронумеровано дерев: 4 (чотири)
(кількість словами)

Нумерацію і перелік провели:

пом. міського

(посада)

м-р ліс

(посада)

м-р ліс

(посада)

(посада)

(підпис)

(підпис)

(підпис)

(підпис)

Обиход В.А

(ініціали та прізвище)

О.В. Ткачук

(ініціали та прізвище)

С.М. Недашківський

(ініціали та прізвище)

(ініціали та прізвище)

30 12 20 21 року

Додаток 4
до Санітарних правил

**НУМЕРАЦІЙНА ВІДОМІСТЬ ДЕРЕВ,
призначених для вибіркової санітарної рубки**

Житомирська область

(Автономна Республіка Крим, область)

Державне підприємство «Коростенське лісомисливське господарство»
(найменування власника лісів, постійного лісокористувача)

Лісництво Бехівське урочище Чистий квартал № 12
виділ № 4 ділянка № _____ площа 0,7 гектарів

Порядковий номер дерева	Порода	Ступінь товщини стовбурів, сантиметрів			Категорія стану дерева, підстава відбору для рубки	Порядковий номер дерева	Порода	Ступінь товщини стовбурів, сантиметрів			Категорія стану дерева, підстава відбору для рубки
		ділові	напівділові	дров'яні				ділові	напівділові	дров'яні	
1	Сосна		24		Верх. Корі	42					
2	Сосна		24		II	43					
3	Сосна		24		II	44					
4	Сосна		24		II	45					
5	Сосна		24		II	46					
6	Сосна		24		II	47					
7						48					
8						49					
9						50					
10						51					
11						52					
12						53					
13						54					
14						55					
15						56					
16						57					
17						58					
18						59					
19						60					
20						61					
21						62					
22						63					
23						64					
24						65					
25						66					
26						67					
27						68					
28						69					
29						70					
30						71					
31						72					
32						73					
33						74					
34						75					
35						76					
36						77					
37						78					
38						79					
39						80					
40						81					
41						82					

Всього дерев: 6 (шість)

29.12.2021

НУМЕРАЦІЙНА ВІДОМІСТЬ ДЕРЕВ, призначених для вибіркової санітарної рубки

Житомирська область
(Автономна Республіка Крим, область)

ДП «Коростенське ЛМГ»

(найменування власника лісів, постійного лісокористувача)

Лісництво Бехівське
квартал № 32

виділ № 11

урочище «Ключеве»
ділянка №

площа 2,1 гектарів

Порядковий номер дерева	Порода	Ступінь товщини стовбурів, сантиметрів			Категорія стану дерева, підстава відбору для рубки	Порядковий номер дерева	Порода	Ступінь товщини стовбурів, сантиметрів			Категорія стану дерева, підстава відбору для рубки
		ділові	напівділові	дров'яні				ділові	напівділові	дров'яні	
1	Сосна		24		✓ Верх. корінь	31	Сосна		28		✓ Верх. корінь
2	Сосна		24		✓ -11-	32	Сосна		28		✓ -11-
3	Сосна		32		✓ -11-	33	Сосна		24		✓ -11-
4	Сосна		36		✓ -11-	34	Сосна		36		✓ -11-
5	Сосна		28		✓ -11-	35	Сосна		32		✓ -11-
6	Сосна		40		✓ -11-	36	Сосна			40	✓ -11-
7	Сосна		32		✓ -11-	37	Сосна		24		✓ -11-
8	Сосна		40		✓ -11-	38	Сосна			40	✓ -11-
9	Сосна		24		✓ -11-	39	Сосна		28		✓ -11-
10	Сосна		32		✓ -11-	40	Сосна		28		✓ -11-
11	Сосна		28		✓ -11-	41	Сосна		32		✓ -11-
12	Сосна		32		✓ -11-	42	Сосна		40		✓ -11-
13	Сосна		28		✓ -11-	43	Сосна		24		✓ -11-
14	Сосна		24		✓ -11-	44	Сосна		32		✓ -11-
15	Сосна		36		✓ -11-	45	Сосна		36		✓ -11-
16	Сосна		28		✓ -11-	46	Сосна		28		✓ -11-
17	Сосна		28		✓ -11-	47	Сосна		28		✓ -11-
18	Сосна		24		✓ -11-	48	Сосна			44	✓ -11-
19	Сосна		32		✓ -11-	49	Сосна		24		✓ -11-
20	Сосна		36		✓ -11-	50	Сосна			44	✓ -11-
21	Сосна		28		✓ -11-	51	Сосна		28		✓ -11-
22	Сосна		28		✓ -11-	52	Сосна		24		✓ -11-
23	Сосна		32		✓ -11-	53	Сосна		24		✓ -11-
24	Сосна			40	✓ -11-	54	Сосна		36		✓ -11-
25	Сосна		24		✓ -11-	55	Сосна		28		✓ -11-
26	Сосна		24		✓ -11-	56	Сосна		32		✓ -11-
27	Сосна		32		✓ -11-	57	Сосна		28		✓ -11-
28	Сосна			40	✓ -11-	58	Сосна		24		✓ -11-
29	Сосна		24		✓ -11-	59	Сосна		24		✓ -11-
30	Сосна		24		✓ -11-	60	Сосна		24		✓ -11-

Порядковий номер дерева	Порода	Ступінь товщини стовбурів, сантиметрів			Категорія стану дерева, підстава відбору для рубки	Порядковий номер дерева	Порода	Ступінь товщини стовбурів, сантиметрів			Категорія стану дерева, підстава відбору для рубки
		ділові	напівділові	дров'яні				ділові	напівділові	дров'яні	
61	Сосна			24	√ -11-	91					
62	Сосна		28		√ -11-	92					
63	Дуб			44	√ стовб. шм.	93					
64	Сосна		36		√ Верх. короїд	94					
65	Сосна			24	-11-	95					
66	Сосна			28	√ -11-	96					
67	Сосна		28		√ -11-	97					
68	Сосна		28		√ -11-	98					
69	Сосна		36		√ -11-	99					
70	Дуб			48	√ стовб. шм.	100					
71	Сосна			28	√ Верх. короїд	101					
72	Сосна		24		√ -11-	102					
73	Сосна			36	√ -11-	103					
74	Сосна		28		√ -11-	104					
75	Сосна			36	√ -11-	105					
76	Сосна		24		√ -11-	106					
77	Сосна			36	√ -11-	107					
78	Сосна		28		√ -11-	108					
79	Сосна			24	√ -11-	109					
80	Сосна	40			√ -11-	110					
81	Дуб			28	√ стовб. шм.	111					
82	Дуб			24	√ стовб. шм.	112					
83	Сосна		28		√ Верх. короїд	113					
84	Сосна	40			√ -11-	114					
85	Сосна			28	√ -11-	115					
86	Сосна			28	√ -11-	116					
87	Сосна			24	√ -11-	117					
88						118					
89						119					
90						120					

Всього пронумеровано дерев: 87 (Вісімдесят сім)
(кількість словами)

Нумерацію і перелік провели:

пом. лісничого
(посада)

[підпис]
(підпис)

В.І. Обихов
(ініціали та прізвище)

м-р лісн.
(посада)

[підпис]
(підпис)

О.В. Ткачук
(ініціали та прізвище)

м-р лісн.
(посада)

[підпис]
(підпис)

С.М. Меданківський
(ініціали та прізвище)

НУМЕРАЦІЙНА ВІДОМІСТЬ ДЕРЕВ, призначених для вибіркової санітарної рубки

Житомирська область
(Автономна Республіка Крим, область)

ДП «Коростенське ЛМГ»

(найменування власника лісів, постійного лісокористувача)

Лісництво Бехівське
квартал № 44

виділ № 17

урочище

ділянка №

«Клюкве»

площа 3,2 гектарів

Порядковий номер дерева	Порода	Ступінь товщини стовбурів, сантиметрів			Категорія стану дерева, підстава відбору для рубки	Порядковий номер дерева	Порода	Ступінь товщини стовбурів, сантиметрів			Категорія стану дерева, підстава відбору для рубки
		ділові	напівділові	дров'яні				ділові	напівділові	дров'яні	
1	Сосна		32		✓ Верх. короїд	31	Сосна	28			✓ Верх. короїд
2	Сосна		32		✓ -11-	32	Сосна	28			✓ -11-
3	Сосна		28		✓ -11-	33	Сосна	24			✓ -11-
4	Сосна			44	✓ -11-	34	Сосна			24	✓ -11-
5	Сосна			24	✓ -11-	35	Сосна	28			✓ -11-
6	Сосна		28		✓ -11-	36	Сосна			28	✓ -11-
7	Дуб			28	✓ стовб. шкідл.	37	Сосна	24			✓ -11-
8	Сосна		36		✓ Верх. короїд	38	Сосна	32			✓ -11-
9	Сосна		24		✓ -11-	39	Сосна			24	✓ -11-
10	Сосна		28		✓ -11-	40	Сосна			28	✓ -11-
11	Сосна		40		✓ -11-	41	Сосна	24			✓ -11-
12	Сосна			36	✓ -11-	42	Сосна	40			✓ -11-
13	Сосна			24	✓ -11-	43	Сосна	24			✓ -11-
14	Сосна		24		✓ -11-	44	Сосна	24			✓ -11-
15	Сосна			52	✓ -11-	45	Сосна	28			✓ -11-
16	Сосна		28		✓ -11-	46	Сосна	24			✓ -11-
17	Сосна		24		✓ -11-	47	Сосна	24			✓ -11-
18	Сосна		40		✓ -11-	48	Сосна	24			✓ -11-
19	Сосна		24		✓ -11-	49	Сосна	24			✓ -11-
20	Дуб			32	✓ стовб. шкідл.	50	Сосна	28			✓ -11-
21	Сосна		32		✓ Верх. короїд	51	Сосна	24			✓ -11-
22	Сосна			24	✓ -11-	52	Сосна	28			✓ -11-
23	Сосна		36		✓ -11-	53	Сосна			32	✓ -11-
24	Сосна		24		✓ -11-	54	Сосна	28			✓ -11-
25	Сосна		28		✓ -11-	55	Сосна	24			✓ -11-
26	Сосна		24		✓ -11-	56	Сосна	36			✓ -11-
27	Сосна		40		✓ -11-	57	Сосна	36			✓ -11-
28	Сосна		24		✓ -11-	58					
29	Сосна		32		✓ -11-	59					
30	Сосна		22		✓ -11-	60	Всього дерев:	57	(Протягом сім)		

Порядковий номер дерева	Порода	Ступінь товщини стовбурів, сантиметрів			Категорія стану дерева, підстава відбору для рубки	Порядковий номер дерева	Порода	Ступінь товщини стовбурів, сантиметрів			Категорія стану дерева, підстава відбору для рубки
		ділові	напівділові	дров' яні				ділові	напівділові	дров' яні	
61						91					
62						92					
63						93					
64						94					
65						95					
66						96					
67						97					
68						98					
69						99					
70						100					
71						101					
72						102					
73						103					
74						104					
75						105					
76						106					
77						107					
78						108					
79						109					
80						110					
81						111					
82						112					
83						113					
84						114					
85						115					
86						116					
87						117					
88						118					
89						119					
90						120					

Всього пронумеровано дерев: 57. (П'ятдесят сім)
(кількість словами)

Нумерацію і перелік провели:

пом. лісного

(посада)

м-р лісу

(посада)

м-р лісу

(посада)

(підпис)

(підпис)

(підпис)

В. А. Обиход

(ініціали та прізвище)

О. В. Ткачук

(ініціали та прізвище)

С. М. Неданківський

(ініціали та прізвище)

Додаток 4
до Санітарних правил

**НУМЕРАЦІЙНА ВІДОМІСТЬ ДЕРЕВ,
призначених для вибіркової санітарної рубки**

Житомирська область

(Автономна Республіка Крим, область)

Державне підприємство «Коростенське лісомисливське господарство»
(найменування власника лісів, постійного лісокористувача)

Лісництво Бехівське урочище «Козове» квартал № 44
виділ № 2 ділянка № _____ площа 0,6 гектарів

Порядковий номер дерева	Порода	Ступінь товщини стовбурів, сантиметрів			Категорія стану дерева, підстава відбору для рубки	Порядковий номер дерева	Порода	Ступінь товщини стовбурів, сантиметрів			Категорія стану дерева, підстава відбору для рубки
		лілові	напівлілові	дров'яні				лілові	напівлілові	дров'яні	
1	Сосна			32	✓ Верх корінь	42					
2	Сосна		24		✓ -II-	43					
3	Сосна		32		✓ -II-	44					
4	Сосна			36	✓ -II-	45					
5	Сосна		24		✓ -II-	46					
6	Сосна		28		✓ -II-	47					
7	Сосна		24		✓ -II-	48					
8	Сосна		36		✓ -II-	49					
9	Сосна		24		✓ -II-	50					
10	Сосна		28		✓ -II-	51					
11	Сосна		32		✓ -II-	52					
12	Сосна		24		✓ -II-	53					
13	Сосна		36		✓ -II-	54					
14	Сосна		24		✓ -II-	55					
15	Сосна			28	✓ -II-	56					
16						57					
17						58					
18						59					
19						60					
20						61					
21						62					
22						63					
23						64					
24						65					
25						66					
26						68					
27						69					
28						70					
29						71					
30						72					
31						73					
32						74					
33						75					
34						76					
35						77					
36						78					
37						79					
38						80					
39						81					
40						82					
41											

Всього дерев: 15 (Пятадцять)

24. 12. 2021

Порядковий номер деревця	Порода	Ступінь товщини стовбурів, сантиметрів			Категорія стану дерева, підстава відбору для рубки	Порядковий номер деревця	Порода	Ступінь товщини стовбурів, сантиметрів			Категорія стану дерева, підстава відбору для рубки
		ділові	напівділові	дров'яні				ділові	напівділові	дров'яні	
83						97					
84						98					
85						99					
86						100					
87						101					
88						102					
89						103					
90						104					
91						105					
92						106					
93						107					
94						108					
95						109					
96						110					

Всього пронумеровано дерев: 15 (П'ятидзетъ)
(кількість словами)

Нумерацію і перелік провели:

пом. мішлого

(посада)

м-р лісу

(посада)

м-р лісу

(посада)

(посада)

(підпис)

(підпис)

(підпис)

(підпис)

В.А. Обухов

(ініціали та прізвище)

О.В. Ткачук

(ініціали та прізвище)

С.М. Педашківський

(ініціали та прізвище)

(ініціали та прізвище)

24 12 20 21 року

НУМЕРАЦІЙНА ВІДОМІСТЬ ДЕРЕВ, призначених для вибіркової санітарної рубки

Житомирська область
(Автономна Республіка Крим, область)

ДП «Коростенське ЛМГ»

(найменування власника лісів, постійного лісокористувача)

Лісництво Бєхівське
квартал № 47

виділ № 2

урочище «Козубе»
ділянка № _____ площа 0,6 гектарів

Порядковий номер дерева	Порода	Ступінь товщини стовбурів, сантиметрів			Категорія стану дерева, підстава відбору для рубки	Порядковий номер дерева	Порода	Ступінь товщини стовбурів, сантиметрів			Категорія стану дерева, підстава відбору для рубки
		ділові	напівділові	дров'яні				ділові	напівділові	дров'яні	
1	Сосна		32		✓ Верх. короїд	31	Дуб			28	✓ стовб. шм.
2	Сосна		28		✓ -11-	32	Сосна		28		✓ Верх. короїд
3	Сосна			24	✓ -11-	33	Сосна			24	✓ -11-
4	Дуб			24	✓ стовб. шм.	34	Сосна		24		✓ -11-
5	Сосна		24		✓ Верх. короїд	35	Дуб			28	✓ стовб. шм.
6	Сосна	28			✓ -11-	36	Сосна		24		✓ Верх. короїд
7	Сосна			44	✓ -11-	37	Сосна		24		✓ -11-
8	Сосна		24		✓ -11-	38	Сосна		32		✓ -11-
9	Сосна	32			✓ -11-	39	Сосна		24		✓ -11-
10	Дуб			24	✓ стовб. шм.	40	Сосна			24	✓ -11-
11	Сосна		24		✓ Верх. короїд	41	Сосна	32			✓ -11-
12	Сосна		28		✓ -11-	42					
13	Сосна		24		✓ -11-	43					
14	Сосна		36		✓ -11-	44					
15	Сосна		24		✓ -11-	45					
16	Сосна		28		✓ -11-	46					
17	Сосна		24		✓ -11-	47					
18	Сосна		32		✓ -11-	48					
19	Сосна		24		✓ -11-	49					
20	Дуб			24	✓ стовб. шм.	50					
21	Сосна		24		✓ Верх. короїд	51					
22	Сосна	28			✓ -11-	52					
23	Сосна		24		✓ -11-	53					
24	Сосна		32		✓ -11-	54					
25	Сосна		24		✓ -11-	55					
26	Сосна		36		✓ -11-	56					
27	Сосна		24		✓ -11-	57					
28	Сосна		24		✓ -11-	58					
29	Сосна		28		✓ -11-	59					
30	Сосна		28		✓ -11-	60					

Всього дерев: 41 (торок огн.)

Порядковий номер дерева	Порода	Ступінь товщини стовбурів, сантиметрів			Категорія стану дерева, підстава відбору для рубки	Порядковий номер дерева	Порода	Ступінь товщини стовбурів, сантиметрів			Категорія стану дерева, підстава відбору для рубки
		ділові	напівділові	дров'яні				ділові	напівділові	дров'яні	
61						91					
62						92					
63						93					
64						94					
65						95					
66						96					
67						97					
68						98					
69						99					
70						100					
71						101					
72						102					
73						103					
74						104					
75						105					
76						106					
77						107					
78						108					
79						109					
80						110					
81						111					
82						112					
83						113					
84						114					
85						115					
86						116					
87						117					
88						118					
89						119					
90						120					

Всього пронумеровано дерев: чотири сорок одне
(кількість словами)

Нумерацію і перелік провели:

пом. місцевого
(посада)

[підпис]
(підпис)

Обухов В.А.
(ініціали та прізвище)

м-р місц.
(посада)

[підпис]
(підпис)

Ткачук О.В.
(ініціали та прізвище)

м-р місц.
(посада)

[підпис]
(підпис)

Недашківський С.М.
(ініціали та прізвище)

НУМЕРАЦІЙНА ВІДОМІСТЬ ДЕРЕВ, призначених для вибіркової санітарної рубки

Житомирська область
(Автономна Республіка Крим, область)

ДП «Коростенське ЛМГ»
(найменування власника лісів, постійного лісокористувача)

Лісництво Бехівське
квартал № 49

виділ № 10

урочище «Клюгева»
ділянка № 10 площа 1,0 гектарів

Порядковий номер дерева	Порода	Ступінь товщини стовбурів, сантиметрів			Категорія стану дерева, підстава відбору для рубки	Порядковий номер дерева	Порода	Ступінь товщини стовбурів, сантиметрів			Категорія стану дерева, підстава відбору для рубки
		ділові	напівділові	дров'яні				ділові	напівділові	дров'яні	
1	Ялина			24	Є Коротіг тиняра	31					
2	Ялина			24	У -11-	32					
3	Ялина			32	У -11-	33					
4	Ялина			24	У -11-	34					
5						35					
6						36					
7						37					
8						38					
9						39					
10						40					
11						41					
12		Всього дерев: 4 (Чотири)				42					
13						43					
14						44					
15						45					
16						46					
17						47					
18						48					
19						49					
20						50					
21						51					
22						52					
23						53					
24						54					
25						55					
26						56					
27						57					
28						58					
29						59					
30						60					

30.12.2021

Порядковий номер дерева	Порода	Ступінь товщини стовбурів, сантиметрів			Категорія стану дерева, підстава відбору для рубки	Порядковий номер дерева	Порода	Ступінь товщини стовбурів, сантиметрів			Категорія стану дерева, підстава відбору для рубки
		ділові	напівділові	дров'яні				ділові	напівділові	дров'яні	
61						91					
62						92					
63						93					
64						94					
65						95					
66						96					
67						97					
68						98					
69						99					
70						100					
71						101					
72						102					
73						103					
74						104					
75						105					
76						106					
77						107					
78						108					
79						109					
80						110					
81						111					
82						112					
83						113					
84						114					
85						115					
86						116					
87						117					
88						118					
89						119					
90						120					

Всього пронумеровано дерев: 4 (чотири)
(кількість словами)

Нумерацію і перелік провели:

ном. Мішиного
(посада)

м-р Лісу
(посада)

м-р Лісу
(посада)

[підпис]
(підпис)

[підпис]
(підпис)

[підпис]
(підпис)

В.А. Обухов
(ініціали та прізвище)

О.В. Ткачук
(ініціали та прізвище)

С.М. Недашківський
(ініціали та прізвище)

НУМЕРАЦІЙНА ВІДОМІСТЬ ДЕРЕВ, призначених для вибіркової санітарної рубки

Житомирська область
(Автономна Республіка Крим, область)

ДП «Коростенське ЛМГ»

(найменування власника лісів, постійного лісокористувача)

Лісництво Бехівське
квартал № 49

виділ № 14

урочище «Киселе»
ділянка № _____ площа 1,7 гектарів

Порядковий номер дерева	Порода	Ступінь товщини стовбурів, сантиметрів			Категорія стану дерева, підстава відбору для рубки	Порядковий номер дерева	Порода	Ступінь товщини стовбурів, сантиметрів			Категорія стану дерева, підстава відбору для рубки
		ділові	напівділові	дров'яні				ділові	напівділові	дров'яні	
1	Сосна		24		✓ Верх. короїд						
2	Дуб			28	✓ стовб. шм.						
3	Сосна		28		✓ Верх. короїд						
4	Сосна		24		✓ -11-						
5	Сосна			44	✓ Верх. короїд						
6	Сосна		24		✓ -11-						
7	Дуб			24	✓ стовб. шм.						
8	Сосна		28		✓ Верх. короїд						
9	Сосна		28		✓ -11-						
10	Ялина			36	✓ короїд м'як.						
11	Сосна		24		✓ Верх. короїд						
12	Сосна		24		✓ -11-						
Всього дерев: 12 (Двадцять)											

[illegible]

Всього пронумеровано дерев: 12. (Дванадцять)
(кількість словами)

Нумерацію і перелік провели:

nom. nichurowo

(посада)

М-р лич

(посада)

м-р ліч

(посада

(підпис)

(ПІДПИС)

(підпис

В.т. Обухов

(ініціали та прізвище)

С. М. Недомкицкий

(ініціали та прізвище)

O. B. Tsoy

(ініціали та прізвище)

НУМЕРАЦІЙНА ВІДОМІСТЬ ДЕРЕВ, призначених для вибіркової санітарної рубки

Житомирська область

(Автономна Республіка Крим, область)

Державне підприємство «Коростенське лісомисливське господарство»
(найменування власника лісів, постійного лісокористувача)

Лісництво Бехівське урочище Барди квартал № 51
виділ № 15 ділянка № _____ площа 1,3 гектарів

Порядковий номер дерев	Порода	Ступінь товщини стовбурів, сантиметрів			Категорія стану дерева підстава відбору для рубки	Порядковий номер дерев	Порода	Ступінь товщини стовбурів, сантиметрів			Категорія стану дерева підстава відбору для рубки
		ділові	напівділові	дров'яні				ділові	напівділові	дров'яні	
1	Сосна		28		Верх корою	42					
2	Сосна		28		-11-	43					
3	Сосна		24		-11-	44					
4	Сосна			28	-11-	45					
5	Сосна		32		-11-	46					
6	Сосна			24	-11-	47					
7	Сосна		24		-11-	48					
8	Сосна		24		-11-	49					
9	Сосна		32		-11-	50					
10	Сосна			28	-11-	51					
11	Сосна		24		-11-	52					
12	Сосна			24	-11-	53					
13	Сосна		32		-11-	54					
14	Сосна		28		-11-	55					
15	Сосна		28		-11-	56					
16	Сосна		28		-11-	57					
17	Дуб			28	Стовбур	58					
18	Сосна		24		Верх корою	59					
19	Сосна		32		-11-	60					
20	Сосна			24	-11-	61					
21	Сосна		24		-11-	62					
22	Сосна		28		-11-	63					
23	Сосна			24	-11-	64					
24	Сосна			36	-11-	65					
25	Сосна		28		-11-	66					
26	Сосна		24		-11-	67					
27	Сосна		24		-11-	68					
28	Сосна		28		-11-	69					
29	Сосна			28	-11-	70					
30	Сосна			36	-11-	71					
31	Сосна		24		-11-	72					
32	Сосна		24		-11-	73					
33	Сосна			28	-11-	74					
34	Сосна		28		-11-	75					
35	Сосна			28	-11-	76					
36	Сосна		28		-11-	77					
37						78					
38						79					
39						80					
40						81					
41						82					

Всього: 36 (Тридцять шість)




Порядковий номер дерев	Порода	Ступінь товщини стовбурів, сантиметрів			Категорія стану дерева, підстава відбору для рубки	Порядковий номер дерев	Порода	Ступінь товщини стовбурів, сантиметрів			Категорія стану дерева, підстава відбору для рубки
		ділові	напівділові	дров'яні				ділові	напівділові	дров'яні	
83						97					
84						98					
85						99					
86						100					
87						101					
88						102					
89						103					
90						104					
91						105					
92						106					
93						107					
94						108					
95						109					
96						110					

Всього пронумеровано дерев: 36 (Тридцять шість)
(кількість словами)

Нумерацію і перелік провели:

пом. мішного
(посада)
м-р міч
(посада)
м-р міч
(посада)

(посада)


(підпис)

(підпис)

(підпис)

(підпис)

В.А. Обіход
(ініціали та прізвище)
О.В. Трочук
(ініціали та прізвище)
С.М. Недашківський
(ініціали та прізвище)

(ініціали та прізвище)

31 12 20 21 року

НУМЕРАЦІЙНА ВІДОМІСТЬ ДЕРЕВ, призначених для вибіркової санітарної рубки

Житомирська область
(Автономна Республіка Крим, область)

ДП «Коростенське ЛМГ»
(найменування власника лісів, постійного лісокористувача)

Лісництво Бехівське
квартал № 51

виділ № 26

урочище «Бардач»
ділянка № _____ площа 0,7 гектарів

Порядковий номер дерева	Порода	Ступінь товщини стовбурів, сантиметрів			Категорія стану дерева, підстава відбору для рубки	Порядковий номер дерева	Порода	Ступінь товщини стовбурів, сантиметрів			Категорія стану дерева, підстава відбору для рубки
		ділові	напівділові	дров'яні				ділові	напівділові	дров'яні	
1	Сосна		28		✓ Верх короїд	31	Сосна		28		✓ -11-
2	Сосна			40	✓ -11-	32	Сосна		24		✓ -11-
3	Сосна		28		✓ -11-	33	Сосна		24		✓ -11-
4	Сосна		24		✓ -11-	34	Сосна		28		✓ -11-
5	Сосна		28		✓ -11-	35	Сосна		24		✓ -11-
6	Сосна		24		✓ -11-	36	Сосна			40	✓ -11-
7	Сосна			32	✓ -11-	37	Сосна		24		✓ -11-
8	Сосна		36		✓ -11-	38	Сосна		24		✓ -11-
9	Сосна			24	✓ -11-	39	Сосна			32	✓ -11-
10	Сосна		32		✓ -11-	40	Сосна		24		✓ -11-
11	Сосна		24		✓ -11-	41	Сосна		24		✓ -11-
12	Сосна		28		✓ -11-	42	Сосна		32		✓ -11-
13	Сосна			32	✓ -11-	43	Сосна		32		✓ -11-
14	Сосна		36		✓ -11-						
15	Сосна		24		✓ -11-						
16	Сосна			32	✓ -11-						
17	Сосна		28		✓ -11-						
18	Сосна		24		✓ -11-						
19	Сосна			40	✓ -11-						
20	Сосна		28		✓ -11-						
21	Сосна		24		✓ -11-						
22	Сосна		32		✓ -11-						
23	Сосна		24		✓ -11-						
24	Сосна		24		✓ -11-						
25	Сосна		24		✓ -11-						
26	Сосна		28		✓ -11-						
27	Сосна		24		✓ -11-						
28	Сосна		24		✓ -11-						
29	Сосна		28		✓ -11-						
30	Сосна			32	✓ -11-						

Всього дерев: 43 (Сорок три)

[illegible]

Всього пронумеровано дерев: 43 (сорок три)
(кількість словами)

Нумерацію і перелік провели:

пом. місцевого
(посада)

м-р Мисс
(посада)

м-р лесу
(посада)

(підпис)

(підпис)

(підпис)

В. А. Обухов
(ініціали та прізвище)

Ткачук О.В.
(ініціали та п

С.М. Недашківський
(ініціали та прізвище)

30.12.2021

НУМЕРАЦІЙНА ВІДОМІСТЬ ДЕРЕВ, призначених для вибіркової санітарної рубки

Житомирська область
(Автономна Республіка Крим, область)

ДП «Коростенське ЛМГ»

(найменування власника лісів, постійного лісокористувача)

Лісництво Бехівське
квартал № 51

виділ № 27

урочище «Бардач»
ділянка № площа 2,8 гектарів

Порядковий номер дерева	Порода	Ступінь товщини стовбурів, сантиметрів			Категорія стану дерева, підстава відбору для рубки	Порядковий номер дерева	Порода	Ступінь товщини стовбурів, сантиметрів			Категорія стану дерева, підстава відбору для рубки
		ділові	напівділові	дров'яні				ділові	напівділові	дров'яні	
1	Сосна		28		✓ Верх короїд	31	Сосна		28		✓ Верх короїд
2	Сосна			28	✓ -11-	32	Сосна			36	✓ -11-
3	Сосна			24	✓ -11-	33	Сосна		24		✓ -11-
4	Сосна		28		✓ -11-	34	Сосна		28		✓ -11-
5	Дуб			24	✓ Стовб. шиль	35	Сосна		28		✓ -11-
6	Сосна		28		✓ Верх короїд	36	Сосна		24		✓ -11-
7	Сосна			32	✓ -11-	37	Сосна		28		✓ -11-
8	Дуб			28	✓ Стовб. шиль	38	Сосна			36	✓ -11-
9	Дуб			32	✓ -11-	39	Сосна		28		✓ -11-
10	Сосна		32		✓ Верх короїд	40	Сосна		28		✓ -11-
11	Сосна			24	✓ -11-	41	Сосна		24		✓ -11-
12	Дуб			24	✓ Стовб. шиль	42					
13	Сосна		24		✓ Верх короїд	43					
14	Сосна			24	✓ -11-	44					
15	Сосна			32	✓ -11-	45					
16	Сосна		32		✓ -11-	46	Всього дерев: 41 (Сорок одне)				
17	Сосна		24		✓ -11-	47					
18	Сосна		28		✓ -11-	48					
19	Сосна		24		✓ -11-	49					
20	Дуб			24	✓ Стовб. шиль	50					
21	Сосна		24		✓ Верх короїд	51					
22	Сосна		24		✓ -11-	52					
23	Сосна		28		✓ -11-	53					
24	Сосна		24		✓ -11-	54					
25	Сосна		32		✓ -11-	55					
26	Сосна			36	✓ -11-	56					
27	Сосна		28		✓ -11-	57					
28	Дуб			24	✓ Стовб. шиль	58					
29	Сосна		24		✓ Верх короїд	59					
30	Сосна		32		✓ -11-	60					

Порядковий номер дерева	Порода	Ступінь товщини стовбурів, сантиметрів			Категорія стану дерева, підстава відбору для рубки	Порядковий номер дерева	Порода	Ступінь товщини стовбурів, сантиметрів			Категорія стану дерева, підстава відбору для рубки
		діляні	напівділяні	дроз'яні				діляні	напівділяні	дроз'яні	
61						91					
62						92					
63						93					
64						94					
65						95					
66						96					
67						97					
68						98					
69						99					
70						100					
71						101					
72						102					
73						103					
74						104					
75						105					
76						106					
77						107					
78						108					
79						109					
80						110					
81						111					
82						112					
83						113					
84						114					
85						115					
86						116					
87						117					
88						118					
89						119					
90						120					

Всього пронумеровано дерев: 41. (Сорок одне)
(кількість словами)

Нумерацію і перелік провели:

пом. Мешиного

(посада)

м-р Мещу

(посада)

м-р Мещу

(посада)

(підпис)

(підпис)

(підпис)

В. А. Обиход

(ініціали та прізвище)

О. В. Ткачук

(ініціали та прізвище)

С. М. Недашківський

(ініціали та прізвище)

НУМЕРАЦІЙНА ВІДОМІСТЬ ДЕРЕВ, призначених для вибіркової санітарної рубки

Житомирська область
(Автономна Республіка Крим, область)

ДП «Коростенське ЛМГ»

(найменування власника лісів, постійного лісокористувача)

Лісництво Бехівське
квартал № 51

виділ № 31

урочище «Бардач»
ділянка № площа 0,3 гектарів

Порядковий номер дерева	Порода	Ступінь товщини стовбурів, сантиметрів			Категорія стану дерева, підстава відбору для рубки	Порядковий номер дерева	Порода	Ступінь товщини стовбурів, сантиметрів			Категорія стану дерева, підстава відбору для рубки
		ділові	напівділові	дров'яні				ділові	напівділові	дров'яні	
1	Сосна		28		✓ Верх корі'я	31					
2	Сосна		24		✓ -11-	32					
3	Сосна		28		✓ -11-	33					
4	Сосна			36	✓ -11-	34					
5	Сосна		24		✓ -11-	35					
6	Сосна		28		✓ -11-	36					
7	Сосна			32	✓ -11-	37					
8	Сосна		24		✓ -11-	38					
9						39					
10						40					
11						41					
12						42					
13	Всього дерев: 8 (Всіх)					43					
14						44					
15						45					
16						46					
17						47					
18						48					
19						49					
20						50					
21						51					
22						52					
23						53					
24						54					
25						55					
26						56					
27						57					
28						58					
29						59					
30						60					

23.12.2021

Порядковий номер дерева	Порода	Ступінь товщини стовбурів, сантиметрів			Категорія стану дерева, підстава відбору для рубки	Порядковий номер дерева	Порода	Ступінь товщини стовбурів, сантиметрів			Категорія стану дерева, підстава відбору для рубки
		ділові	напівділові	дров'яні				ділові	напівділові	дров'яні	
61						91					
62						92					
63						93					
64						94					
65						95					
66						96					
67						97					
68						98					
69						99					
70						100					
71						101					
72						102					
73						103					
74						104					
75						105					
76						106					
77						107					
78						108					
79						109					
80						110					
81						111					
82						112					
83						113					
84						114					
85						115					
86						116					
87						117					
88						118					
89						119					
90						120					

Всього пронумеровано дерев: 8. (Вісім)
(кількість словами)

Нумерацію і перелік провели:

пом. лісничого
(посада)

м-р лісн
(посада)

м-р лісн
(посада)

[підпис]
(підпис)

[підпис]
(підпис)

[підпис]
(підпис)

Обухов В.А.
(ініціали та прізвище)

Ткачук О.В.
(ініціали та прізвище)

Недриківський С.М.
(ініціали та прізвище)

НУМЕРАЦІЙНА ВІДОМІСТЬ ДЕРЕВ, призначених для вибіркової санітарної рубки

Житомирська область
(Автономна Республіка Крим, область)

ДП «Коростенське ЛМГ»

(найменування власника лісів, постійного лісокористувача)

Лісництво Бехівське
квартал № 52

виділ № 11

урочище «Барда»
ділянка № площа 0,8 гектарів

Порядковий номер дерева	Порода	Ступінь товщини стовбурів, сантиметрів			Категорія стану дерева, підстава відбору для рубки	Порядковий номер дерева	Порода	Ступінь товщини стовбурів, сантиметрів			Категорія стану дерева, підстава відбору для рубки
		ділові	напівділові	дров'яні				ділові	напівділові	дров'яні	
1	Сосна		32		✓ Верх. короїд	31					
2	Сосна		32		✓ -11-	32					
3	Сосна			36	✓ -11-	33					
4						34					
5						35					
6						36					
7						37					
8						38					
9						39					
10	Всього дерев : 3 (Три)					40					
11						41					
12						42					
13						43					
14						44					
15						45					
16						46					
17						47					
18						48					
19						49					
20						50					
21						51					
22						52					
23						53					
24						54					
25						55					
26						56					
27						57					
28						58					
29						59					
30						60					

Порядковий номер дерева	Порода	Ступінь товщини стовбурів, сантиметрів			Категорія стану дерева, підстава відбору для рубки	Порядковий номер дерева	Порода	Ступінь товщини стовбурів, сантиметрів			Категорія стану дерева, підстава відбору для рубки
		ділові	напівділові	дров'яні				ділові	напівділові	дров'яні	
61						91					
62						92					
63						93					
64						94					
65						95					
66						96					
67						97					
68						98					
69						99					
70						100					
71						101					
72						102					
73						103					
74						104					
75						105					
76						106					
77						107					
78						108					
79						109					
80						110					
81						111					
82						112					
83						113					
84						114					
85						115					
86						116					
87						117					
88						118					
89						119					
90						120					

Всього пронумеровано дерев: 3 (Три)
(кількість словами)

Нумерацію і перелік провели:

пом. Мішиного
(посада)

м-р Міс
(посада)

м-р Міс
(посада)

[підпис]
(підпис)

[підпис]
(підпис)

[підпис]
(підпис)

В.А. Обиход
(ініціали та прізвище)

О.В. Ткачук
(ініціали та прізвище)

С.М. Недашківський
(ініціали та прізвище)

НУМЕРАЦІЙНА ВІДОМІСТЬ ДЕРЕВ, призначених для вибіркової санітарної рубки

Житомирська область
(Автономна Республіка Крим, область)

ДП «Коростенське ЛМГ»

(найменування власника лісів, постійного лісокористувача)

Лісництво Бехівське
квартал № 53

виділ № 10

урочище Бардач
ділянка № площа 0,9 гектарів

Порядковий номер дерева	Порода	Ступінь товщини стовбурів, сантиметрів			Категорія стану дерева, підстава відбору для рубки	Порядковий номер дерева	Порода	Ступінь товщини стовбурів, сантиметрів			Категорія стану дерева, підстава відбору для рубки
		ділові	напівділові	дров'яні				ділові	напівділові	дров'яні	
1	Дуб			24	√ стовб. шм.	31					
2	Сосна			24	√ Верх. короїд	32					
3	Сосна		28		√ -II-	33					
4	Сосна		24		√ -II-	34					
5	Дуб			24	√ стовб. шм.	35					
6	Сосна		24		√ Верх. короїд	36					
7	Сосна			36	√ -II-	37					
8	Сосна		24		√ -I-	38					
9	Сосна		24		√ -II-	39					
10	Дуб			32	√ стовб. шм.	40					
11	Сосна		28		√ Верх. короїд	41					
12	Сосна		24		√ -II-	42					
13	Сосна		24		√ -II-	43					
14	Сосна			40	√ -II-	44					
15	Сосна		28		√ -II-	45					
16	Дуб			32	√ стовб. шм.	46					
17	Сосна		24		√ Верх. короїд	47					
18	Сосна		28		√ -II-	48					
19	Дуб			24	√ стовб. шм.	49					
20	Сосна		24		√ Верх. короїд	50					
21	Сосна		24		√ -II-	51					
22	Сосна		24		√ -II-	52					
23						53					
24						54					
25	Всього дерев:		22	(Двадцять два)		55					
26						56					
27						57					
28						58					
29						59					
30						60					

Порядковий номер дерева	Порода	Ступінь товщини стовбурів, сантиметрів			Категорія стану дерева, підстава відбору для рубки	Порядковий номер дерева	Порода	Ступінь товщини стовбурів, сантиметрів			Категорія стану дерева, підстава відбору для рубки
		ділові	напівділові	дров'яні				ділові	напівділові	дров'яні	
61						91					
62						92					
63						93					
64						94					
65						95					
66						96					
67						97					
68						98					
69						99					
70						100					
71						101					
72						102					
73						103					
74						104					
75						105					
76						106					
77						107					
78						108					
79						109					
80						110					
81						111					
82						112					
83						113					
84						114					
85						115					
86						116					
87						117					
88						118					
89						119					
90						120					

Всього пронумеровано дерев: 22 (Двадцять два)
(кількість словами)

Нумерацію і перелік провели:

пом. місцевого
(посада)

м-р місц
(посада)

м-р місц
(посада)

[підпис]
(підпис)

[підпис]
(підпис)

[підпис]
(підпис)

Обиход В.А.
(ініціали та прізвище)

Ткачук О.В.
(ініціали та прізвище)

Недашківський С.М.
(ініціали та прізвище)

23.12.2021.

НУМЕРАЦІЙНА ВІДОМІСТЬ ДЕРЕВ, призначених для вибіркової санітарної рубки

Житомирська область
(Автономна Республіка Крим, область)

ДП «Коростенське ЛМГ»

(найменування власника лісів, постійного лісокористувача)

Лісництво Бехівське
квартал № 53

виділ № 17

урочище

ділянка № 4

Барди

площа 1,3 гектарів

Порядковий номер дерева	Порода	Ступінь товщини стовбурів, сантиметрів			Категорія стану дерева, підстава відбору для рубки	Порядковий номер дерева	Порода	Ступінь товщини стовбурів, сантиметрів			Категорія стану дерева, підстава відбору для рубки
		ділові	напівділові	дров'яні				ділові	напівділові	дров'яні	
1	Дуб			24	√ стовб. шм.	31					
2	Дуб			24	√ -II-	32					
3	Дуб			24	√ -II-	33					
4	Сосна		28		√ верх короїд	34					
5	Сосна			28	√ -II-	35					
6	Сосна			24	√ -II-	36					
7	Сосна		28		√ -II-	37					
8	Сосна		24		√ -II-	38					
9	Дуб			28	√ стовб. шм.	39					
10	Сосна		24		√ верх короїд	40					
11	Сосна		32		√ -II-	41					
12	Сосна		24		√ -II-	42					
13	Сосна		24		√ -II-	43					
14	Сосна		28		√ -II-	44					
15	Сосна		24		√ -II-	45					
16	Сосна		24		√ -II-	46					
17	Сосна		28		√ -II-	47					
18	Сосна		24		√ -II-	48					
19	Сосна		24		√ -II-	49					
20	Сосна		36		√ -II-	50					
21						51					
22						52					
23						53					
24						54					
25	Всього дерев: 20 (Двадцять)					55					
26						56					
27						57					
28						58					
29						59					
30						60					

Порядковий номер дерева	Порода	Ступінь товщини стовбурів, сантиметрів			Категорія стану дерева, підстава відбору для рубки	Порядковий номер дерева	Порода	Ступінь товщини стовбурів, сантиметрів			Категорія стану дерева, підстава відбору для рубки
		ділові	напівділові	дров'яні				ділові	напівділові	дров'яні	
61						91					
62						92					
63						93					
64						94					
65						95					
66						96					
67						97					
68						98					
69						99					
70						100					
71						101					
72						102					
73						103					
74						104					
75						105					
76						106					
77						107					
78						108					
79						109					
80						110					
81						111					
82						112					
83						113					
84						114					
85						115					
86						116					
87						117					
88						118					
89						119					
90						120					

Всього пронумеровано дерев: 20 (Двадцять)
(кількість словами)

Нумерацію і перелік провели:

пом. міського
(посада)

м-р ліс
(посада)

м-р ліс
(посада)

[підпис]
(підпис)

[підпис]
(підпис)

[підпис]
(підпис)

В.А. Обиход
(ініціали та прізвище)

О.В. Ткачук
(ініціали та прізвище)

С.М. Недашківський
(ініціали та прізвище)

23.12.2021р.

НУМЕРАЦІЙНА ВІДОМІСТЬ ДЕРЕВ, призначених для вибіркової санітарної рубки

Житомирська область
(Автономна Республіка Крим, область)

ДП «Коростенське ЛМГ»
(найменування власника лісів, постійного лісокористувача)

Лісництво Бехівське
квартал № 53

виділ № 4

урочище Барде
ділянка № 4 площа 0,3 гектарів

Порядковий номер дерева	Порода	Ступінь товщини стовбурів, сантиметрів			Категорія стану дерева, підстава відбору для рубки	Порядковий номер дерева	Порода	Ступінь товщини стовбурів, сантиметрів			Категорія стану дерева, підстава відбору для рубки
		ділові	напівділові	дров'яні				ділові	напівділові	дров'яні	
1	Сосна			32	✓ Верх короїд	31					
2	Сосна		24		✓ -11-	32					
3	Дуб			24	✓ стабо. шиль	33					
4	Дуб			24	✓ -11-	34					
5	Дуб			24	✓ -11-	35					
6	Дуб			24	✓ -11-	36					
7	Сосна			24	✓ Верх короїд	37					
8	Сосна			24	✓ -11-	38					
9	Дуб			32	✓ стабо. шиль	39					
10	Сосна		24		✓ Верх короїд	40					
11	Сосна		32		✓ -11-	41					
12	Сосна		32		✓ -11-	42					
13	Сосна		24		✓ -11-	43					
14	Сосна		24		✓ -11-	44					
15	Сосна		24		✓ -11-	45					
16	Сосна		28		✓ -11-	46					
17	Сосна		28		✓ -11-	47					
18	Сосна		24		✓ -11-	48					
19	Сосна		28		✓ -11-	49					
20	Сосна		28		✓ -11-	50					
21						51					
22						52					
23						53					
24						54					
25	Всього дерев: 20 (Двадцять)					55					
26						56					
27						57					
28						58					
29						59					
30						60					

23.12.2021

Порядковий номер дерева	Порода	Ступінь товщини стовбурів, сантиметрів			Категорія стану дерева, підстава відбору для рубки	Порядковий номер дерева	Порода	Ступінь товщини стовбурів, сантиметрів			Категорія стану дерева, підстава відбору для рубки
		ділові	напівділові	дров'яні				ділові	напівділові	дров'яні	
61						91					
62						92					
63						93					
64						94					
65						95					
66						96					
67						97					
68						98					
69						99					
70						100					
71						101					
72						102					
73						103					
74						104					
75						105					
76						106					
77						107					
78						108					
79						109					
80						110					
81						111					
82						112					
83						113					
84						114					
85						115					
86						116					
87						117					
88						118					
89						119					
90						120					

Всього пронумеровано дерев: 20 (Двадцять)
(кількість словами)

Нумерацію і перелік провели:

ном. мішного
(посада)

м-р міш
(посада)

м-р міш
(посада)

[підпис]
(підпис)

[підпис]
(підпис)

[підпис]
(підпис)

В.А. Обиход
(ініціали та прізвище)

О.В. Ткачук
(ініціали та прізвище)

С.М. Недашківський
(ініціали та прізвище)

НУМЕРАЦІЙНА ВІДОМІСТЬ ДЕРЕВ, призначених для вибіркової санітарної рубки

Житомирська область
(Автономна Республіка Крим, область)

ДП «Коростенське ЛМГ»

(найменування власника лісів, постійного лісокористувача)

Лісництво Бехівське
квартал № 54

виділ № 11

урочище Бардич
ділянка № 9 площа 0,9 гектарів

Порядковий номер дерева	Порода	Ступінь товщини стовбурів, сантиметрів			Категорія стану дерева, підстава відбору для рубки	Порядковий номер дерева	Порода	Ступінь товщини стовбурів, сантиметрів			Категорія стану дерева, підстава відбору для рубки
		ділові	напівділові	дров'яні				ділові	напівділові	дров'яні	
1	Сосна			24	✓ Верх короїд	31	Сосна		32		✓ Верх короїд
2	Сосна		28		✓ -11-	32	Сосна		24		✓ -11-
3	Сосна			36	✓ -11-	33	Сосна		24		✓ -11-
4	Сосна		24		✓ -11-	34	Сосна		32		✓ -11-
5	Сосна			32	✓ -11-	35	Сосна		24		✓ -11-
6	Сосна		24		✓ -11-	36	Сосна		24		✓ -11-
7	Сосна		28		✓ -11-	37	Сосна		28		✓ -11-
8	Сосна			32	✓ -11-	38	Сосна		24		✓ -11-
9	Сосна		24		✓ -11-	39	Сосна		32		✓ -11-
10	Дуб			24	✓ стовб. шиль	40					
11	Сосна		24		✓ Верх короїд	41					
12	Сосна			36	✓ -11-	42					
13	Сосна		28		✓ -11-	43					
14	Сосна			24	✓ -11-	44	Всього дерев: 39 (тридцять дев'ять)				
15	Дуб			24	✓ стовб. шиль	45					
16	Сосна		24		✓ Верх короїд	46					
17	Сосна		24		✓ -11-	47					
18	Сосна		24		✓ -11-	48					
19	Сосна		32		✓ -11-	49					
20	Сосна		24		✓ -11-	50					
21	Сосна		24		✓ -11-	51					
22	Сосна		24		✓ -11-	52					
23	Сосна		24		✓ -11-	53					
24	Сосна		32		✓ -11-	54					
25	Сосна		24		✓ -11-	55					
26	Сосна		24		✓ -11-	56					
27	Сосна		24		✓ -11-	57					
28	Сосна		32		✓ -11-	58					
29	Сосна		24		✓ -11-	59					
30	Сосна		24		✓ -11-	60					

23.12.2021

Порядковий номер дерева	Порода	Ступінь товщини стовбурів, сантиметрів			Категорія стану дерева, підстава відбору для рубки	Порядковий номер дерева	Порода	Ступінь товщини стовбурів, сантиметрів			Категорія стану дерева, підстава відбору для рубки
		діючі	напівдіючі	дров'яні				діючі	напівдіючі	дров'яні	
61						91					
62						92					
63						93					
64						94					
65						95					
66						96					
67						97					
68						98					
69						99					
70						100					
71						101					
72						102					
73						103					
74						104					
75						105					
76						106					
77						107					
78						108					
79						109					
80						110					
81						111					
82						112					
83						113					
84						114					
85						115					
86						116					
87						117					
88						118					
89						119					
90						120					

Всього пронумеровано дерев: 39 (Тридцять дев'ять)
(кількість словами)

Нумерацію і перелік провели:

ном. Нісшого

(посада)

м-р Нісу

(посада)

м-р Нісу

(посада)

(підпис)

(підпис)

(підпис)

Обигод В.А.

(ініціали та прізвище)

Ткачук О.В.

(ініціали та прізвище)

Недашківський С.М.

(ініціали та прізвище)

23.12.2021

НУМЕРАЦІЙНА ВІДОМІСТЬ ДЕРЕВ, призначених для вибіркової санітарної рубки

Житомирська область
(Автономна Республіка Крим, область)

ДП «Коростенське ЛМГ»

(найменування власника лісів, постійного лісокористувача)

Лісництво Бехівське
квартал № 54

виділ № 16

урочище

ділянка №

Барди

площа 0,4 гектарів

Порядковий номер дерева	Порода	Ступінь товщини стовбурів, сантиметрів			Категорія стану дерева, підстава відбору для рубки	Порядковий номер дерева	Порода	Ступінь товщини стовбурів, сантиметрів			Категорія стану дерева, підстава відбору для рубки
		діюві	напівдіюві	дров'яні				діюві	напівдіюві	дров'яні	
1	Сосна		36		✓ Верх короїд	31					
2	Сосна		28		✓ -11-	32					
3	Сосна			24	✓ -11-	33					
4	Сосна			40	✓ -11-	34					
5	Сосна			24	✓ -11-	35					
6	Сосна		36		✓ -11-	36					
7	Сосна		24		✓ -11-	37					
8	Сосна			32	✓ -11-	38					
9	Сосна		28		✓ -11-	39					
10	Сосна		24		✓ -11-	40					
11	Сосна		24		✓ -11-	41					
12	Сосна		36		✓ -11-	42					
13	Сосна		24		✓ -11-	43					
14	Сосна			40	✓ -11-	44					
15	Сосна		28		✓ -11-	45					
16	Сосна		24		✓ -11-	46					
17	Сосна		36		✓ -11-	47					
18	Сосна		36		✓ -11-	48					
19	Сосна		24		✓ -11-	49					
20	Сосна		28		✓ -11-	50					
21	Сосна		36		✓ -11-	51					
22						52					
23						53					
24						54					
25	Всього дерев: 21 (Двадцять один)					55					
26						56					
27						57					
28						58					
29						59					
30						60					

23.12.2012

Порядковий номер дерева	Порода	Ступінь товщини стовбурів, сантиметрів			Категорія стану дерева, підстава відбору для рубки	Порядковий номер дерева	Порода	Ступінь товщини стовбурів, сантиметрів			Категорія стану дерева, підстава відбору для рубки
		ділові	напівділові	дров'яні				ділові	напівділові	дров'яні	
61						91					
62						92					
63						93					
64						94					
65						95					
66						96					
67						97					
68						98					
69						99					
70						100					
71						101					
72						102					
73						103					
74						104					
75						105					
76						106					
77						107					
78						108					
79						109					
80						110					
81						111					
82						112					
83						113					
84						114					
85						115					
86						116					
87						117					
88						118					
89						119					
90						120					

Всього пронумеровано дерев: 21 (Двадцать одна)
(кількість словами)

Нумерацію і перелік провели:

пом. Мішиного
(посада)

м-р Міс
(посада)

м-р Міс
(посада)

(підпис)

(підпис)

(підпис)

В.А. Обшод
(ініціали та прізвище)

О.В. Ткачук
(ініціали та прізвище)

С.М. Недомківський
(ініціали та прізвище)

13.12.2021

НУМЕРАЦІЙНА ВІДОМІСТЬ ДЕРЕВ, призначених для вибіркової санітарної рубки

Житомирська область
(Автономна Республіка Крим, область)

ДП «Коростенське ЛМГ»

(найменування власника лісів, постійного лісокористувача)

Лісництво Бехівське
квартал № 54

виділ № 18

урочище «Барди»
ділянка № _____ площа 0,4 гектарів

Порядковий номер дерева	Порода	Ступінь товщини стовбурів, сантиметрів			Категорія стану дерева, підстава відбору для рубки	Порядковий номер дерева	Порода	Ступінь товщини стовбурів, сантиметрів			Категорія стану дерева, підстава відбору для рубки
		ділові	напівділові	дров'яні				ділові	напівділові	дров'яні	
1	Сосна		28		√ Верх. короїд	31					
2	Сосна		28		√ -II-	32					
3	Сосна			24	√ -II-	33					
4	Сосна		28		√ -II-	34					
5	Сосна			24	√ -II-	35					
6	Сосна		24		√ -II-	36					
7	Сосна		24		√ -II-	37					
8	Сосна		28		√ -II-	38					
9	Сосна		24		√ -II-	39					
10	Сосна			32	√ -II-	40					
11	Сосна		24		√ -II-	41					
12	Сосна		28		√ -II-	42					
13	Сосна		28		√ -II-	43					
14						44					
15						45					
16						46					
17						47					
18						48					
19	Всього дерев: 13 (природуєть)					49					
20						50					
21						51					
22						52					
23						53					
24						54					
25						55					
26						56					
27						57					
28						58					
29						59					
30						60					

Порядковий номер дерева	Порода	Ступінь товщини стовбурів, сантиметрів			Категорія стану дерева, підстава відбору для рубки	Порядковий номер дерева	Порода	Ступінь товщини стовбурів, сантиметрів			Категорія стану дерева, підстава відбору для рубки
		ділові	напівділові	дров'яні				ділові	напівділові	дров'яні	
61						91					
62						92					
63						93					
64						94					
65						95					
66						96					
67						97					
68						98					
69						99					
70						100					
71						101					
72						102					
73						103					
74						104					
75						105					
76						106					
77						107					
78						108					
79						109					
80						110					
81						111					
82						112					
83						113					
84						114					
85						115					
86						116					
87						117					
88						118					
89						119					
90						120					

Всього пронумеровано дерев: 13 (Тринадцять)
(кількість словами)

Нумерацію і перелік провели:

ном. лісного
(посада)

м-р лісу
(посада)

м-р лісу
(посада)

[підпис]
(підпис)

[підпис]
(підпис)

[підпис]
(підпис)

В.А. Обухов
(ініціали та прізвище)

О.В. Ткачук
(ініціали та прізвище)

С.М. Недрашківський
(ініціали та прізвище)

НУМЕРАЦІЙНА ВІДОМІСТЬ ДЕРЕВ, призначених для вибіркової санітарної рубки

Житомирська область
(Автономна Республіка Крим, область)

ДП «Коростенське ЛМГ»
(найменування власника лісів, постійного лісокористувача)

Лісництво Бехівське
квартал № 54

виділ № 19

урочище Барда
ділянка № площа 0,8 гектарів

Порядковий номер дерева	Порода	Ступінь товщини стовбурів, сантиметрів			Категорія стану дерева, підстава відбору для рубки	Порядковий номер дерева	Порода	Ступінь товщини стовбурів, сантиметрів			Категорія стану дерева, підстава відбору для рубки
		ділові	напівділові	дров'яні				ділові	напівділові	дров'яні	
1	Сосна		24		V Верх. короїд	31					
2	Дуб			24	V Ствоб. ший	32					
3	Сосна		24		V Верх. короїд	33					
4	Сосна			28	V -II-	34					
5	Сосна	24			V -II-	35					
6	Сосна		24		V -II-	36					
7	Сосна	24			IV -II-	37					
8	Сосна		24		V -II-	38					
9	Сосна	24			IV -II-	39					
10	Сосна			28	V -II-	40					
11	Сосна	24			IV -II-	41					
12						42					
13						43					
14						44					
15						45					
16						46					
17						47					
18	Всього дерев: 11 (Однинадцять)					48					
19						49					
20						50					
21						51					
22						52					
23						53					
24						54					
25						55					
26						56					
27						57					
28						58					
29						59					
30						60					

Порядковий номер дерева	Порода	Ступінь товщини стовбурів, сантиметрів			Категорія стану дерева, підстава відбору для рубки	Порядковий номер дерева	Порода	Ступінь товщини стовбурів, сантиметрів			Категорія стану дерева, підстава відбору для рубки
		ділові	напівділові	дров'яні				ділові	напівділові	дров'яні	
61						91					
62						92					
63						93					
64						94					
65						95					
66						96					
67						97					
68						98					
69						99					
70						100					
71						101					
72						102					
73						103					
74						104					
75						105					
76						106					
77						107					
78						108					
79						109					
80						110					
81						111					
82						112					
83						113					
84						114					
85						115					
86						116					
87						117					
88						118					
89						119					
90						120					

Всього пронумеровано дерев: 11 (Одначається)
(кількість словами)

Нумерацію і перелік провели:

пом. лісничого

(посада)

м-р лісу

(посада)

м-р лісу

(посада)

[підпис]

(підпис)

[підпис]

(підпис)

[підпис]

(підпис)

В.А. Обиход

(ініціали та прізвище)

О.В. Ткачук

(ініціали та прізвище)

С.М. Недашківський

(ініціали та прізвище)

НУМЕРАЦІЙНА ВІДОМІСТЬ ДЕРЕВ, призначених для вибіркової санітарної рубки

Житомирська область
(Автономна Республіка Крим, область)

ДП «Коростенське ЛМГ»

(найменування власника лісів, постійного лісокористувача)

Лісництво Бехівське
квартал № 55

виділ № 18

урочище Бардач
ділянка № 4 площа 0,5 гектарів

Порядковий номер дерева	Порода	Ступінь товщини стовбурів, сантиметрів			Категорія стану дерева, підстава відбору для рубки	Порядковий номер дерева	Порода	Ступінь товщини стовбурів, сантиметрів			Категорія стану дерева, підстава відбору для рубки
		ділові	напівділові	дров'яні				ділові	напівділові	дров'яні	
1	Сосна			28	✓ Верх. короїд	31					
2	Сосна		28		✓ -11-	32					
3	Сосна		28		✓ -11-	33					
4	Дуб			24	✓ стовб. ший	34					
5	Дуб			24	✓ -11-	35					
6	Сосна			24	✓ Верх. короїд	36					
7	Сосна			24	✓ -11-	37					
8	Дуб			40	✓ стовб. ший	38					
9	Сосна		24		✓ Верх. короїд	39					
10	Сосна		36		✓ -11-	40					
11	Дуб			28	✓ стовб. ший	41					
12	Дуб			28	✓ -11-	42					
13	Сосна			24	✓ Верх. короїд	43					
14	Дуб			28	✓ стовб. ший	44					
15	Дуб			28	✓ -11-	45					
16	Дуб			24	✓ -11-	46					
17	Сосна		24		✓ Верх. короїд	47					
18	Сосна		24		✓ -11-	48					
19	Сосна		24		✓ -11-	49					
20						50					
21						51					
22						52					
23						53					
24	Всього дерев: 19 (Десятидзень)					54					
25						55					
26						56					
27						57					
28						58					
29						59					
30						60					

Порядковий номер дерева	Порода	Ступінь товщини стовбурів, сантиметрів			Категорія стану дерева, підстава відбору для рубки	Порядковий номер дерева	Порода	Ступінь товщини стовбурів, сантиметрів			Категорія стану дерева, підстава відбору для рубки
		ділові	напівділові	дров'яні				ділові	напівділові	дров'яні	
61						91					
62						92					
63						93					
64						94					
65						95					
66						96					
67						97					
68						98					
69						99					
70						100					
71						101					
72						102					
73						103					
74						104					
75						105					
76						106					
77						107					
78						108					
79						109					
80						110					
81						111					
82						112					
83						113					
84						114					
85						115					
86						116					
87						117					
88						118					
89						119					
90						120					

Всього пронумеровано дерев: 19 (Десяти девять)
(кількість словами)

Нумерацію і перелік провели:

пом. мішлого
(посада)

м-р лісу
(посада)

м-р лісу
(посада)

[підпис]
(підпис)

[підпис]
(підпис)

[підпис]
(підпис)

В.А. Обухов
(ініціали та прізвище)

О.В. Трошук
(ініціали та прізвище)

С.М. Недашківський
(ініціали та прізвище)

22.12.2021

НУМЕРАЦІЙНА ВІДОМІСТЬ ДЕРЕВ, призначених для вибіркової санітарної рубки

Житомирська область
(Автономна Республіка Крим, область)

ДП «Коростенське ЛМГ»

(найменування власника лісів, постійного лісокористувача)

Лісництво Бехівське
квартал № 55

виділ № 23

урочище
ділянка № _____

площа 4,9 гектарів

Порядковий номер дерева	Порода	Ступінь товщини стовбурів, сантиметрів			Категорія стану дерева, підстава відбору для рубки	Порядковий номер дерева	Порода	Ступінь товщини стовбурів, сантиметрів			Категорія стану дерева, підстава відбору для рубки
		ділові	напівділові	дров'яні				ділові	напівділові	дров'яні	
1	Сосна			44	✓ Верх. короїд	31	Сосна	24			✓ Верх. короїд
2	Сосна		28		✓ -11-	32	Сосна	28			✓ -11-
3	Дуб			24	✓ стовб. шмат	33	Сосна			32	✓ -11-
4	Сосна		44		✓ Верх. короїд	34	Сосна	24			✓ -11-
5	Сосна			24	✓ -11-	35	Сосна	32			✓ -11-
6	Дуб			24	✓ стовб. шмат	36	Сосна	28			✓ -11-
7	Сосна			24	✓ Верх. короїд	37	Сосна	24			✓ -11-
8	Сосна		28		✓ -11-	38	Сосна	28			✓ -11-
9	Сосна			24	✓ -11-	39	Дуб			28	✓ стовб. шмат
10	Сосна		44		✓ -11-	40	Сосна	24			✓ Верх. короїд
11	Дуб			32	✓ стовб. шмат	41	Сосна	32			✓ -11-
12	Сосна		28		✓ Верх. короїд	42	Сосна			24	✓ -11-
13	Сосна		28		✓ -11-	43	Сосна	24			✓ -11-
14	Дуб			24	✓ стовб. шмат	44	Сосна	28			✓ -11-
15	Сосна			24	✓ Верх. короїд	45	Сосна	28			✓ -11-
16	Сосна		28		✓ -11-	46	Сосна	24			✓ -11-
17	Дуб			28	✓ стовб. шмат	47	Сосна	32			✓ -11-
18	Сосна		36		✓ Верх. короїд	48	Сосна			24	✓ -11-
19	Сосна			36	✓ -11-	49	Сосна	28			✓ -11-
20	Сосна			44	✓ -11-	50	Сосна	28			✓ -11-
21	Сосна		28		✓ -11-	51	Сосна	24			✓ -11-
22	Дуб			28	✓ стовб. шмат	52	Сосна	32			✓ -11-
23	Сосна		24		✓ Верх. короїд	53	Сосна	24			✓ -11-
24	Сосна		36		✓ -11-	54	Сосна	28			✓ -11-
25	Сосна			24	✓ -11-	55	Сосна	28			✓ -11-
26	Сосна			24	✓ -11-	56	Дуб			24	✓ стовб. шмат
27	Сосна			40	✓ -11-	57	Дуб			24	✓ -11-
28	Сосна		28		✓ -11-	58	Сосна	28			✓ Верх. короїд
29	Дуб			24	✓ стовб. шмат	59	Сосна	32			✓ -11-
30	Дуб			24	✓ -11-	60	Сосна	32			✓ -11-

Порядковий номер дерева	Порода	Ступінь товщини стовбурів, сантиметрів			Категорія стану дерева, підстава відбору для рубки	Порядковий номер дерева	Порода	Ступінь товщини стовбурів, сантиметрів			Категорія стану дерева, підстава відбору для рубки
		ділові	напівділові	дров'яні				ділові	напівділові	дров'яні	
61	Сосна			28	✓ Верх: короїд	91	Сосна		24		✓ -11-
62	Сосна		28		✓ -11-	92	Сосна		32		✓ -11-
63	Сосна		24		✓ -11-	93	Сосна			28	✓ -11-
64	Сосна		32		✓ -11-	94	Сосна		28		✓ -11-
65	Сосна		28		✓ -11-	95	Сосна		24		✓ -11-
66	Сосна		24		✓ -11-	96	Сосна		32		✓ -11-
67	Сосна			28	✓ -11-	97	Сосна		24		✓ -11-
68	Сосна		32		✓ -11-	98	Сосна			28	✓ -11-
69	Сосна		24		✓ -11-	99	Сосна		24		✓ -11-
70	Сосна		28		✓ -11-	100	Сосна		24		✓ -11-
71	Сосна		24		✓ -11-	101					
72	Сосна		24		✓ -11-	102					
73	Сосна		32		✓ -11-	103					
74	Сосна		24		✓ -11-	104					
75	Сосна		28		✓ -11-	105					
76	Сосна			28	✓ -11-	106					
77	Сосна		24		✓ -11-	107					
78	Сосна		28		✓ -11-	108					
79	Сосна		24		✓ -11-	109					
80	Сосна		32		✓ -11-	110					
81	Сосна		28		✓ -11-	111					
82	Сосна		24		✓ -11-	112					
83	Сосна			28	✓ -11-	113					
84	Сосна		28		✓ -11-	114					
85	Сосна		24		✓ -11-	115					
86	Сосна		28		✓ -11-	116					
87	Сосна		32		✓ -11-	117					
88	Сосна			28	✓ -11-	118					
89	Сосна			28	✓ -11-	119					
90	Сосна		32		✓ -11-	120					

Всього пронумеровано дерев: 100 (сто)
(кількість словами)

Нумерацію і перелік провели:

пом. Мішного
(посада)

м-р Міч
(посада)

м-р Міч
(посада)

[підпис]
(підпис)

[підпис]
(підпис)

[підпис]
(підпис)

В. А. Обиход
(ініціали та прізвище)

О. В. Ткачук
(ініціали та прізвище)

С. М. Неданківський
(ініціали та прізвище)

НУМЕРАЦІЙНА ВІДОМІСТЬ ДЕРЕВ, призначених для вибіркової санітарної рубки

Житомирська область
(Автономна Республіка Крим, область)

ДП «Коростенське ЛМГ»

(найменування власника лісів, постійного лісокористувача)

Лісництво Бехівське
квартал № 55

виділ № 24

урочище «Барди»
ділянка № _____ площа 1,6 гектарів

Порядковий номер дерева	Порода	Ступінь товщини стовбурів, сантиметрів			Категорія стану дерева, підстава відбору для рубки	Порядковий номер дерева	Порода	Ступінь товщини стовбурів, сантиметрів			Категорія стану дерева, підстава відбору для рубки
		ділові	напівділові	дров'яні				ділові	напівділові	дров'яні	
1	Сосна		28		✓ Верх. короїд	31	Сосна		28		✓ Верх. короїд
2	Сосна		24		✓ -11-	32	Сосна		28		✓ -11-
3	Сосна		24		✓ -11-	33					
4	Сосна		24		✓ -11-	34					
5	Сосна		24		✓ -11-	35					
6	Сосна			40	✓ -11-	36					
7	Сосна		24		✓ -11-	37					
8	Сосна		28		✓ -11-	38	Всього дерев: 32 (Тридеять два)				
9	Сосна		24		✓ -11-	39					
10	Сосна		28		✓ -11-	40					
11	Сосна		24		✓ -11-	41					
12	Дуб			24	✓ Стовб. ший	42					
13	Сосна		24		✓ Верх. короїд	43					
14	Сосна		24		✓ -11-	44					
15	Сосна		24		✓ -11-	45					
16	Сосна		24		✓ -11-	46					
17	Сосна		24		✓ -11-	47					
18	Сосна			36	✓ -11-	48					
19	Сосна		24		✓ -11-	49					
20	Сосна		24		✓ -11-	50					
21	Сосна		28		✓ -11-	51					
22	Сосна		24		✓ -11-	52					
23	Сосна		24		✓ -11-	53					
24	Сосна		24		✓ -11-	54					
25	Сосна			32	✓ -11-	55					
26	Сосна		24		✓ -11-	56					
27	Сосна		24		✓ -11-	57					
28	Сосна		24		✓ -11-	58					
29	Сосна		24		✓ -11-	59					
30	Сосна			28	✓ -11-	60					

Порядковий номер дерева	Порода	Ступінь товщини стовбурів, сантиметрів			Категорія стану дерева, підстава відбору для рубки	Порядковий номер дерева	Порода	Ступінь товщини стовбурів, сантиметрів			Категорія стану дерева, підстава відбору для рубки
		ділові	напівділові	дров'яні				ділові	напівділові	дров'яні	
61						91					
62						92					
63						93					
64						94					
65						95					
66						96					
67						97					
68						98					
69						99					
70						100					
71						101					
72						102					
73						103					
74						104					
75						105					
76						106					
77						107					
78						108					
79						109					
80						110					
81						111					
82						112					
83						113					
84						114					
85						115					
86						116					
87						117					
88						118					
89						119					
90						120					

Всього пронумеровано дерев: 32 (Тридцять два)
(кількість словами)

Нумерацію і перелік провели:

ном. Машого

(посада)

м-р Нічу

(посада)

м-р Нічу

(посада)

(підпис)

(підпис)

(підпис)

В.А. Обухов

(ініціали та прізвище)

О.В. Ткачук

(ініціали та прізвище)

С.М. Недашківський

(ініціали та прізвище)

НУМЕРАЦІЙНА ВІДОМІСТЬ ДЕРЕВ, призначених для вибіркової санітарної рубки

Житомирська область
(Автономна Республіка Крим, область)

ДП «Коростенське ЛМГ»

(найменування власника лісів, постійного лісокористувача)

Лісництво Бехівське
квартал № 55

виділ № 3

урочище «Барда»
ділянка № площа 0,2 гектарів

Порядковий номер дерева	Порода	Ступінь товщини стовбурів, сантиметрів			Категорія стану дерева, підстава відбору для рубки	Порядковий номер дерева	Порода	Ступінь товщини стовбурів, сантиметрів			Категорія стану дерева, підстава відбору для рубки
		ділові	напівділові	дров'яні				ділові	напівділові	дров'яні	
1	Сосна			24	Верх короїд	31					
2	Сосна			24	«-11-»	32					
3	Сосна		32		«-11-»	33					
4	Сосна		32		«-11-»	34					
5	Сосна		24		«-11-»	35					
6	Сосна			28	«-11-»	36					
7	Сосна		28		«-11-»	37					
8	Сосна		24		«-11-»	38					
9	Дуб			28	Стовб. шм.	39					
10	Сосна		28		Верх короїд	40					
11	Сосна		24		«-11-»	41					
12	Сосна			36	«-11-»	42					
13	Сосна		28		«-11-»	43					
14	Сосна		24		«-11-»	44					
15	Сосна		28		«-11-»	45					
16	Сосна		24		«-11-»	46					
17	Сосна		24		«-11-»	47					
18						48					
19						49					
20						50					
21	Всього дерев: 17 (зімнується)					51					
22						52					
23						53					
24						54					
25						55					
26						56					
27						57					
28						58					
29						59					
30						60					

Порядковий номер дерева	Порода	Ступінь товщини стовбурів, сантиметрів			Категорія стану дерева, підстава відбору для рубки	Порядковий номер дерева	Порода	Ступінь товщини стовбурів, сантиметрів			Категорія стану дерева, підстава відбору для рубки
		ділові	напівділові	дров'яні				ділові	напівділові	дров'яні	
61						91					
62						92					
63						93					
64						94					
65						95					
66						96					
67						97					
68						98					
69						99					
70						100					
71						101					
72						102					
73						103					
74						104					
75						105					
76						106					
77						107					
78						108					
79						109					
80						110					
81						111					
82						112					
83						113					
84						114					
85						115					
86						116					
87						117					
88						118					
89						119					
90						120					

Всього пронумеровано дерев: 17. (Сімнадцять)
(кількість словами)

Нумерацію і перелік провели:

В.А. Обухов
(посада)

М.р. Мещу
(посада)

М.р. Мещу
(посада)

[Підпис]
(підпис)

[Підпис]
(підпис)

[Підпис]
(підпис)

В.А. Обухов
(ініціали та прізвище)

О.В. Трошук
(ініціали та прізвище)

С.М. Неданківський
(ініціали та прізвище)

НУМЕРАЦІЙНА ВІДОМІСТЬ ДЕРЕВ, призначених для вибіркової санітарної рубки

Житомирська область
(Автономна Республіка Крим, область)

ДП «Коростенське ЛМГ»

(найменування власника лісів, постійного лісокористувача)

Лісництво Бехівське
квартал № 55

виділ № 5

урочище «Барда»
ділянка № 4 площа 2,5 гектарів

Порядковий номер дерева	Порода	Ступінь товщини стовбурів, сантиметрів			Категорія стану дерева, підстава відбору для рубки	Порядковий номер дерева	Порода	Ступінь товщини стовбурів, сантиметрів			Категорія стану дерева, підстава відбору для рубки
		ділові	напівділові	дров'яні				ділові	напівділові	дров'яні	
1	Сосна		28		✓ Верх. корог	31	Сосна		24		✓ -11-
2	Сосна		28		✓ -11-	32	Сосна		28		✓ -11-
3	Сосна			40	✓ -11-	33	Сосна		24		✓ -11-
4	Сосна		24		✓ -11-	34	Сосна			36	✓ -11-
5	Сосна		24		✓ -11-	35	Сосна		24		✓ -11-
6	Сосна		28		✓ -11-	36	Сосна		28		✓ -11-
7	Сосна			24	✓ -11-	37	Сосна		24		✓ -11-
8	Сосна			44	✓ -11-	38	Сосна		24		✓ -11-
9	Сосна		28		✓ -11-	39	Сосна		28		✓ -11-
10	Сосна		32		✓ -11-	40	Сосна		24		✓ -11-
11	Сосна		24		✓ -11-	41	Сосна			36	✓ -11-
12	Сосна			32	✓ -11-	42	Сосна		24		✓ -11-
13	Сосна		24		✓ -11-	43	Сосна		24		✓ -11-
14	Сосна		28		✓ -11-	44	Сосна		24		✓ -11-
15	Сосна		24		✓ -11-	45	Сосна		28		✓ -11-
16	Сосна			36	✓ -11-	46	Сосна			32	✓ -11-
17	Сосна		28		✓ -11-	47	Сосна		24		✓ -11-
18	Сосна		24		✓ -11-	48	Сосна		24		✓ -11-
19	Сосна		32		✓ -11-	49	Сосна		28		✓ -11-
20	Сосна		24		✓ -11-	50	Сосна		24		✓ -11-
21	Сосна		24		✓ -11-	51	Сосна		24		✓ -11-
22	Сосна			36	✓ -11-	52	Сосна		24		✓ -11-
23	Сосна		24		✓ -11-	53	Сосна		24		✓ -11-
24	Сосна		28		✓ -11-	54	Сосна		24		✓ -11-
25	Сосна		24		✓ -11-	55	Сосна		24		✓ -11-
26	Сосна		24		✓ -11-	56	Сосна		24		✓ -11-
27	Сосна		28		✓ -11-	57	Сосна		24		✓ -11-
28	Сосна		24		✓ -11-	58	Сосна		24		✓ -11-
29	Сосна			36	✓ -11-	59	Сосна			32	✓ -11-
30	Сосна			36	✓ -11-	60	Сосна			32	✓ -11-

Порядковий номер дерева	Порода	Ступінь товщини стовбурів, сантиметрів			Категорія стану дерева, підстава відбору для рубки	Порядковий номер дерева	Порода	Ступінь товщини стовбурів, сантиметрів			Категорія стану дерева, підстава відбору для рубки
		ділові	напівділові	дров'яні				ділові	напівділові	дров'яні	
61	Дуб			24	✓ стовбур	91					
62	Дуб			24	✓ -11-	92					
63	Сосна		28		✓ Верх корони	93					
64	Сосна		32		✓ -11-	94					
65	Сосна		28		✓ -11-	95					
66	Сосна		28		✓ -11-	96					
67	Сосна		32		✓ -11-	97					
68	Сосна		24		✓ -11-	98					
69	Сосна			28	✓ -11-	99					
70	Сосна		24		✓ -11-	100					
71	Сосна		24		✓ -11-	101					
72	Сосна		24		✓ -11-	102					
73	Дуб			28	✓ стовбур	103					
74	Дуб			32	✓ -11-	104					
75	Сосна		28		✓ Верх корони	105					
76	Сосна			28	✓ -11-	106					
77	Сосна		24		✓ -11-	107					
78	Сосна		24		✓ -11-	108					
79	Сосна		28		✓ -11-	109					
80	Сосна			28	✓ -11-	110					
81	Сосна		28		✓ -11-	111					
82	Сосна		28		✓ -11-	112					
83	Сосна		32		✓ -11-	113					
84	Сосна		32		✓ -11-	114					
85						115					
86						116					
87						117					
88						118					
89						119					
90						120					

Всього пронумеровано дерев: 84. (Вісімдесят чотири)
(кількість словами)

Нумерацію і перелік провели:

пом. Лісничого
(посада)

м-р Лісн
(посада)

м-р Лісн
(посада)

[Підпис]
(підпис)

[Підпис]
(підпис)

[Підпис]
(підпис)

В.А. Обухов
(ініціали та прізвище)

О.В. Ткачук
(ініціали та прізвище)

С.М. Недашківський
(ініціали та прізвище)

**НУМЕРАЦІЙНА ВІДОМІСТЬ ДЕРЕВ,
призначених для вибіркової санітарної рубки**

Житомирська область

(Автономна Республіка Крим, область)

ДП Коростенське ЛМГ

(найменування власника лісів, постійного лісокористувача)

Лісництво **Омелянівське** урочище
квартал № 9 виділ № 30 ділянка № _____ площа 2,5 гектарів

Порядковий номер дерева	Порода	Ступінь товщини стовбурів, сантиметрів			Категорія стану дерева, підстава відбору для рубки	Порядковий номер дерева	Порода	Ступінь товщини стовбурів, сантиметрів			Категорія стану дерева, підстава відбору для рубки
		ділові	напівділові	дров'яні				ділові	напівділові	дров'яні	
1	С	24			IV Верхівковий короїд	31					
2	С	28			IV Верхівковий короїд	32					
3	С	24			IV Верхівковий короїд	33					
4	С	28			IV Верхівковий короїд	34					
5	С	28			IV Верхівковий короїд	35					
6	С			24	V Верхівковий короїд	36					
7	С	24			IV Верхівковий короїд	37					
8	С	24			IV Верхівковий короїд	38					
9	С	32			IV Верхівковий короїд	39					
10	С	32			IV Верхівковий короїд	40					
11	С			32	V Верхівковий короїд	41					
12	С			32	VI Верхівковий короїд	42					
13	С	32			III Верхівковий короїд	43					
14	С			32	IV Верхівковий короїд	44					
15	С	32			IV Верхівковий короїд	45					
16	С			32	IV Верхівковий короїд	46					
17	С	32			IV Верхівковий короїд	47					
18	С			32	V Верхівковий короїд	48					
19	С			32	V Верхівковий короїд	49					
20	С			32	V Верхівковий короїд	50					
21	С			32	V Верхівковий короїд	51					
22						52					
23						53					
24						54					
25						55					
26						56					
27						57					
28						58					
29						59					
30						60					

Всього пронумеровано дерев: Хорошець одне
(кількість словами)

Нумерацію і перелік провели:

СЯ. М. Р. ІСУ
(посада)

М. Р. ІСУ
(посада)

(підпис)

(підпис)

(ініціали та прізвище)

(ініціали та прізвище)

17 серпень 2021 рік

НУМЕРАЦІЙНА ВІДОМІСТЬ ДЕРЕВ,
призначених для вибіркової санітарної рубки

Житомирська область

(Автономна Республіка Крим, область)

ДП Коростенське ЛМГ

(найменування власника лісів, постійного лісокористувача)

Лісництво квартал № 15 Омелянівське урочище
виділ № 22 ділянка № _____ площа 4,9 гектарів

Порядковий номер дерева	Порода	Ступінь товщини стовбурів, сантиметрів			Категорія стану дерева, підстава відбору для рубки	Порядковий номер дерева	Порода	Ступінь товщини стовбурів, сантиметрів			Категорія стану дерева, підстава відбору для рубки
		ділові	напівділові	дров'яні				ділові	напівділові	дров'яні	
1	Д			24	V Гоголиця мли	31	Д			28	V Губса
2	Д			24	V Гоголиця мли	32	Д			28	V Губса
3	Д			24	V Гоголиця мли	33	Д			24	V Гоголиця мли
4	С	24			IV Верхівковий короїд	34	С	48			IV Верхівковий короїд
5	С	24			IV Верхівковий короїд	35	С			36	IV Верхівковий короїд
6	С			24	V Верхівковий короїд	36	С			28	V Верхівковий короїд
7	С			24	V Верхівковий короїд	37	С			36	V Верхівковий короїд
8	Д			24	V Губса	38	С			28	V Верхівковий короїд
9	С			28	V Верхівковий короїд	39	С	28			IV Верхівковий короїд
10	С	44			IV Губса	40	С			36	V Верхівковий короїд
11	С	28			IV Верхівковий короїд	41	С	36			IV Верхівковий короїд
12	С	36			IV Губса	42	С			28	V Верхівковий короїд
13	С	44			IV Губса	43	С			32	V Верхівковий короїд
14	С			24	V Верхівковий короїд	44	С			28	V Верхівковий короїд
15	С			28	V Верхівковий короїд	45	С	24			IV Верхівковий короїд
16	С			24	V Верхівковий короїд	46	С			28	V Верхівковий короїд
17	С			36	V Верхівковий короїд	47	С			40	V Верхівковий короїд
18	С			28	V Верхівковий короїд	48	С			36	V Верхівковий короїд
19	С			28	V Верхівковий короїд	49	С			28	V Верхівковий короїд
20	С			32	V Верхівковий короїд	50	С	28			IV Верхівковий короїд
21	С	36			IV Верхівковий короїд	51	С			28	V Верхівковий короїд
22	С	40			IV Верхівковий короїд	52	С	28			IV Верхівковий короїд
23	С			36	V Верхівковий короїд	53	С			36	V Верхівковий короїд
24	С	32			IV Верхівковий короїд	54	С			28	V Верхівковий короїд
25	С	32			IV Верхівковий короїд	55	С	28			IV Губса
26	С	32			IV Верхівковий короїд	56	С			40	V Верхівковий короїд
27	Д			24	V Гоголиця мли	57					
28	Д			40	V Губса	58					
29	С			24	V Верхівковий короїд	59					
30	Д			24	V Гоголиця мли	60					

Всього пронумеровано дерев: Ритдесет мість
(кількість словами)

Нумерацію і перелік провели:

посада

(посада)

посада

(посада)

(підпис)

(підпис)

Архавчук ОВ
(ініціали та прізвище)

Ритдеский В.С.
(ініціали та прізвище)

НУМЕРАЦІЙНА ВІДОМІСТЬ ДЕРЕВ,
призначених для вибіркової санітарної рубки

Житомирська область

(Автономна Республіка Крим, область)

ДП Коростенське ЛМГ

(найменування власника лісів, постійного лісокористувача)

Лісництво Омелянівське урочище
квартал № 85 виділ № 24 ділянка № _____ площа 10,0 гектарів

Порядковий номер дерева	Порода	Ступінь товщини стовбурів, сантиметрів			Категорія стану дерева, підстава відбору для рубки	Порядковий номер дерева	Порода	Ступінь товщини стовбурів, сантиметрів			Категорія стану дерева, підстава відбору для рубки
		ділові	напівділові	дров'яні				ділові	напівділові	дров'яні	
1	С			28	V Верхівковий короїд	31	С			24	V Верхівковий короїд
2	Д			24	V Стоббурові змілі	32	С			24	V Верхівковий короїд
3	С	24			IV Верхівковий короїд	33	С			24	V Верхівковий короїд
4	С			24	V Верхівковий короїд	34	Д			28	V Стоббурові змілі
5	Б			28	VI Шмелі	35	С	28			IV Верхівковий короїд
6	С			32	V Верхівковий короїд	36	С	32			IV Верхівковий короїд
7	С	24			IV Верхівковий короїд	37	Д			24	V Стоббурові змілі
8	С	28			III Верхівковий короїд	38	Д			24	V Стоббурові змілі
9	С	24			IV Верхівковий короїд	39	С	24			IV Верхівковий короїд
10	С	28			IV Верхівковий короїд	40	С	24			IV Верхівковий короїд
11	С			24	V Верхівковий короїд	41	Д			28	V І цок
12	С			28	V Верхівковий короїд	42	С	32			IV Верхівковий короїд
13	С			24	V Верхівковий короїд	43	С	24			IV Верхівковий короїд
14	С	28			IV Верхівковий короїд	44	С			32	V Верхівковий короїд
15	С	28			IV Верхівковий короїд	45	С	28			IV Верхівковий короїд
16	С	24			IV Верхівковий короїд	46	С			24	V Верхівковий короїд
17	С	32			IV Верхівковий короїд	47	С			24	V Верхівковий короїд
18	С			28	V Верхівковий короїд	48	С	28			IV Верхівковий короїд
19	Б			24	VI Шмелі	49	Д			24	V І цок
20	С	24			IV Верхівковий короїд	50	С			24	V Верхівковий короїд
21	С	28			IV Верхівковий короїд	51	С			28	V Верхівковий короїд
22	С			24	V Верхівковий короїд	52	С			24	V Верхівковий короїд
23	С			24	V Верхівковий короїд	53	С			28	V Верхівковий короїд
24	С	24			IV Верхівковий короїд	54	С	32			IV Верхівковий короїд
25	С			28	V Верхівковий короїд	55	С			32	V Верхівковий короїд
26	С			24	V Верхівковий короїд	56	С			28	V Верхівковий короїд
27	С	28			IV Верхівковий короїд	57	С			24	V Верхівковий короїд
28	С			36	V Верхівковий короїд	58	С			24	V Верхівковий короїд
29	С			24	V Верхівковий короїд	59	С	32			IV Верхівковий короїд
30	С	24			IV Верхівковий короїд	60	С			28	V Верхівковий короїд


Всього пронумеровано дерев: сто двадцять


(кількість словами)

Нумерацію і перелік провели:

наш. л. 20
(посада)

не-рису
(посада)


(підпис)


(ініціали та прізвище)

НУМЕРАЦІЙНА ВІДОМІСТЬ ДЕРЕВ, призначених для вибіркової санітарної рубки

Житомирська область

(Автономна Республіка Крим, область)

ДП Коростенське ЛМГ

(найменування власника лісів, постійного лісокористувача)

Лісництво
квартал №

15

виділ №

Омелянівське

24

ділянка №

площа

урочище

10,0 гектарів

Порядковий номер дерева	Порода	Ступінь товщини стовбурів, сантиметрів			Категорія стану дерева, підстава відбору для рубки	Порядковий номер дерева	Порода	Ступінь товщини стовбурів, сантиметрів			Категорія стану дерева, підстава відбору для рубки
		ділові	напівділові	дров'яні				ділові	напівділові	дров'яні	
61	С	32		32	IV Верхівковий короїд	91	С			32	V Верхівковий короїд
62	С			28	V Гниль	92	С			32	V Верхівковий короїд
63	С			36	V Гниль	93	С			28	V Верхівковий короїд
64	С			36	IV Верхівковий короїд	94	С	32			IV Гниль
65	С	24		36	IV Верхівковий короїд	95	С	28			IV Гниль
66	С			36	V Верхівковий короїд	96	С			36	V Верхівковий короїд
67	С	36			IV Верхівковий короїд	97	С	36			IV Верхівковий короїд
68	С			28	V Верхівковий короїд	98	С			28	V Верхівковий короїд
69	С			36	V Верхівковий короїд	99	С			36	V Верхівковий короїд
70	С	28			IV Верхівковий короїд	100	С	28			IV Верхівковий короїд
71	С			32	V Верхівковий короїд	101	С	32			IV Верхівковий короїд
72	С			28	V Верхівковий короїд	102	С			28	V Верхівковий короїд
73	С			28	V Верхівковий короїд	103	С			28	V Верхівковий короїд
74	С			36	V Верхівковий короїд	104	С			36	V Верхівковий короїд
75	С	28			IV Верхівковий короїд	105	С	28			V Верхівковий короїд
76	С			32	V Верхівковий короїд	106	С			32	V Верхівковий короїд
77	С			36	V Верхівковий короїд	107	С			28	V Верхівковий короїд
78	С	32			IV Верхівковий короїд	108	С			36	V Верхівковий короїд
79	С			28	V Верхівковий короїд	109	С			28	IV Верхівковий короїд
80	С			28	V Верхівковий короїд	110	С	28			V Верхівковий короїд
81	С	28			III Верхівковий короїд	111	С			28	V Верхівковий короїд
82	С			28	V Верхівковий короїд	112	С			28	V Верхівковий короїд
83	С	36			III Верхівковий короїд	113	С			28	V Верхівковий короїд
84	С			32	V Верхівковий короїд	114	С	28			IV Верхівковий короїд
85	С			28	V Верхівковий короїд	115	С			24	V Верхівковий короїд
86	С	28			III Верхівковий короїд	116	С			28	V Верхівковий короїд
87	С			28	V Верхівковий короїд	117	С			24	V Верхівковий короїд
88	С			32	V Верхівковий короїд	118	С			32	V Верхівковий короїд
89	С			28	V Верхівковий короїд	119	С			28	V Верхівковий короїд
90	С	28			IV Верхівковий короїд	120	С			32	V Верхівковий короїд

Всього пронумеровано дерев: 120 (кількість словами)

Нумерацію і перелік провели:

посада - 20

(посада)

м.р.і.с.у

(посада)

(підпис)

(підпис)

Горюхін О.В.

(ініціали та прізвище)

Приходський В.С.

(ініціали та прізвище)

**НУМЕРАЦІЙНА ВІДОМІСТЬ ДЕРЕВ,
призначених для вибіркової санітарної рубки**

Житомирська область

(Автономна Республіка Крим, область)

ДП Коростенське ЛМГ

(найменування власника лісів, постійного лісокористувача)

Лісництво **Омелянівське** урочище
Лісгоспартал № 17 виділ № 6 ділянка № _____ площа 2,0 гектарів

Порода	Ступінь товщини стовбурів, сантиметрів			Категорія стану дерева, підстава відбору для рубки	Порядковий номер дерева	Порода	Ступінь товщини стовбурів, сантиметрів			Категорія стану дерева, підстава відбору для рубки
	ділові	напівділові	дров'яні				ділові	напівділові	дров'яні	
С	24			IV Верхівковий корот	31	С			36	IV Верхівковий корот
Д			36	V Стовбурові змилі	32	С			36	IV Верхівковий корот
С	24			IV Верхівковий корот	33	С			36	IV Верхівковий корот
Д			24	V Стовбурові змилі	34					
С			32	IV Верхівковий корот	35					
Д			28	V Стовбурові змилі	36					
Б			28	VI Омела	37					
Б			24	VI Омела	38					
Б			24	VI Омела	39					
Б			28	VI Омела	40					
С			24	IV Верхівковий корот	41					
С	24			IV Верхівковий корот	42					
С			24	IV Верхівковий корот	43					
С			24	IV Верхівковий корот	44					
С	28			IV Верхівковий корот	45					
С	32			IV Верхівковий корот	46					
Б			32	VI Омела	47					
Б			36	VI Омела	48					
Б			28	VI Омела	49					
С			28	IV Верхівковий корот	50					
Д			32	V Стовбурові змилі	51					
Д			24	V Стовбурові змилі	52					
Д			28	IV Верхівковий корот	53					
С	36			IV Верхівковий корот	54					
С			32	IV Верхівковий корот	55					
С			24	IV Верхівковий корот	56					
С			36	IV Верхівковий корот	57					
С			24	IV Верхівковий корот	58					
С			36	IV Верхівковий корот	59					
С			24	IV Верхівковий корот	60					

Всього пронумеровано дерев: тридцять три (кількість словами)

Вимірювання і перелік провели:

О. М. Ріс
(посада)

М. Ріс
(посада)

(підпис)

(підпис)

Миколайко М. М.
(ініціали та прізвище)

Вигірський О. О.
(ініціали та прізвище)

НУМЕРАЦІЙНА ВІДОМІСТЬ ДЕРЕВ, призначених для вибіркової санітарної рубки

Житомирська область

(Автономна Республіка Крим, область)

ДП Коростенське ЛМГ

(найменування власника лісів, постійного лісокористувача)

Лісництво 19 квартал № 9 виділ № 9 Омелянівське ділянка № _____ урочище _____
площа 0,3 гектарів

Порядковий номер дерева	Порода	Ступінь товщини стовбурів, сантиметрів			Категорія стану дерева, підстава відбору для рубки	Порядковий номер дерева	Порода	Ступінь товщини стовбурів, сантиметрів			Категорія стану дерева, підстава відбору для рубки
		ділові	напівділові	дров'яні				ділові	напівділові	дров'яні	
1	С			24	I Верхівковий корінь	31					
2	С			24	II Верхівковий корінь	32					
3	С	28			III Верхівковий корінь	33					
4	С			28	IV Верхівковий корінь	34					
5	С	32			V Верхівковий корінь	35					
6	С			32	VI Верхівковий корінь	36					
7	Д			24	I Горіховий шиш	37					
8	Д			28	II Горіховий шиш	38					
9	А			28	III Горіховий шиш	39					
10	Х			24	IV Горіховий шиш	40					
11	С	24			V Верхівковий корінь	41					
12						42					
13						43					
14						44					
15						45					
16						46					
17						47					
18						48					
19						49					
20						50					
21						51					
22						52					
23						53					
24						54					
25						55					
26						56					
27						57					
28						58					
29						59					
30						60					

Всього пронумеровано дерев: П'ятнадцять (кількість словами)

Нумерацію і перелік провели:

М.Р.Рісу
(посада)
М.Р.Рісу
(посада)

[Підпис]
(підпис)
[Підпис]
(підпис)

Миколайченко М.М.
(ініціали та прізвище)
Внівський Д.В.
(ініціали та прізвище)

НУМЕРАЦІЙНА ВІДОМІСТЬ ДЕРЕВ, призначених для вибіркової санітарної рубки

Житомирська область

(Автономна Республіка Крим, область)

ДП Коростенське ЛМГ

(найменування власника лісів, постійного лісокористувача)

Лісництво квартал № 20 виділ № 9 ділянка № _____ площа 15 гектарів

Порядковий номер дерева	Порода	Ступінь товщини стовбурів, сантиметрів			Категорія стану дерева, підстава відбору для рубки	Порядковий номер дерева	Порода	Ступінь товщини стовбурів, сантиметрів			Категорія стану дерева, підстава відбору для рубки
		ділові	напівділові	дров'яні				ділові	напівділові	дров'яні	
1	Б			24	VI Осиця	31					
2	Б			24	VI Осиця	32					
3	С	28			IV верхівковий короїд	33					
4	С	28			IV верхівковий короїд	34					
5	С			28	IV верхівковий короїд	35					
6	Б			32	VI Осиця	36					
7	Б			28	VI Осиця	37					
8	С			24	V верхівковий короїд	38					
9	С	24			IV верхівковий короїд	39					
10	С			24	V верхівковий короїд	40					
11	С			28	V верхівковий короїд	41					
12	С	24			IV верхівковий короїд	42					
13	С			32	V верхівковий короїд	43					
14	С	32			IV верхівковий короїд	44					
15	Б			28	VI Осиця	45					
16	Б			24	V Губка	46					
17	Б			24	V Губка	47					
18	С	24			IV верхівковий короїд	48					
19	С			24	V верхівковий короїд	49					
20						50					
21						51					
22						52					
23						53					
24						54					
25						55					
26						56					
27						57					
28						58					
29						59					
30						60					

Всього пронумеровано дерев: 28 (кількість словами)

Нумерацію і перелік провели:

С.М. Рісєв
(посада)

М. Рісєв
(посада)

(підпис)

(підпис)

Мисленко М.М.
(ініціали та прізвище)

Вигівський Д.В.
(ініціали та прізвище)

НУМЕРАЦІЙНА ВІДОМІСТЬ ДЕРЕВ,
призначених для вибіркової санітарної рубки

Житомирська область

(Автономна Республіка Крим, область)

ДП Коростенське ЛМГ

(найменування власника лісів, постійного лісокористувача)

Лісництво _____ Омельянівське _____ урочище _____
квартал № 24 виділ № 17 ділянка № _____ площа 0,6 гектарів

Порядковий номер дерева	Порода	Ступінь товщини стовбурів, сантиметрів			Категорія стану дерева, підстава відбору для рубки	Порядковий номер дерева	Порода	Ступінь товщини стовбурів, сантиметрів			Категорія стану дерева, підстава відбору для рубки
		ділові	напівділові	дров'яні				ділові	напівділові	дров'яні	
1	С			24	V Верхівковий коротк	31					
2	С			24	V Верхівковий коротк	32					
3	С			28	V Верхівковий коротк	33					
4	Б			24	V Шере	34					
5	Б			24	V Шере	35					
6	С	24			V Шере	36					
7	С	28			IV Верхівковий коротк	37					
8	С	24			IV Верхівковий коротк	38					
9						39					
10						40					
11						41					
12						42					
13						43					
14						44					
15						45					
16						46					
17						47					
18						48					
19						49					
20						50					
21						51					
22						52					
23						53					
24						54					
25						55					
26						56					
27						57					
28						58					
29						59					
30						60					

Всього пронумеровано дерев: 61

(кількість словами)

Нумерацію і перелік провели:

ст.м.р. Ісєу
(посада)

м.р. Ісєу
(посада)

(підпис)

(підпис)

Миколаєвко М.М.
(ініціали та прізвище)

Вітківський О.О.
(ініціали та прізвище)

16 12 2016 рік

НУМЕРАЦІЙНА ВІДОМІСТЬ ДЕРЕВ,
призначених для вибіркової санітарної рубки

Житомирська область

(Автономна Республіка Крим, область)

ДП Коростенське ЛМГ

(найменування власника лісів, постійного лісокористувача)

Лісництво Омелянівське
квартал № 30 виділ № 13 ділянка № _____ площа 23 гектарів урочище _____

Порядковий номер дерева	Порода	Ступінь товщини стовбурів, сантиметрів			Категорія стану дерева, підстава відбору для рубки	Порядковий номер дерева	Порода	Ступінь товщини стовбурів, сантиметрів			Категорія стану дерева, підстава відбору для рубки
		ділові	напівділові	дров'яні				ділові	напівділові	дров'яні	
1	Д			24	V Глибе	31	С	24			IV Верхівковий короїд
2	Д			24	V Стовбурові жли	32	Д			24	V Стовбурові жли
3	С	32			III Верхівковий короїд	33	Д			24	V Стовбурові жли
4	С	24			IV Верхівковий короїд	34					
5	С			24	V Верхівковий короїд	35					
6	С			24	V Верхівковий короїд	36					
7	Д			24	V Стовбурові жли	37					
8	Д			28	V Поперечний рак	38					
9	С			24	V Верхівковий короїд	39					
10	Д			28	IV Поперечний рак	40					
11	Д			24	V Стовбурові жли	41					
12	С	24			III Верхівковий короїд	42					
13	Д			24	V Глибе	43					
14	С	24			IV Верхівковий короїд	44					
15	Д			24	V Глибе	45					
16	С	24			IV Верхівковий короїд	46					
17	С			24	V Верхівковий короїд	47					
18	С			24	V Верхівковий короїд	48					
19	С	24			V Верхівковий короїд	49					
20	Д			24	V Глибе	50					
21	С	28			IV Верхівковий короїд	51					
22	С	24			IV Верхівковий короїд	52					
23	С	24			V Верхівковий короїд	53					
24	Д			28	V Стовбурові жли	54					
25	С			24	V Верхівковий короїд	55					
26	С			28	V Верхівковий короїд	56					
27	Д			24	V Стовбурові жли	57					
28	С	28			IV Верхівковий короїд	58					
29	Д			24	V Стовбурові жли	59					
30	С	28			III Верхівковий короїд	60					

Всього пронумеровано дерев: тридцять три (кількість словами)

Нумерацію і перелік провели:

С. М. Ріс
(посада)
М. Р. Ріс
(посада)

[Підпис]
(підпис)
[Підпис]
(підпис)

Миколайко М. М.
(ініціали та прізвище)
Джуров М. М.
(ініціали та прізвище)

20 грудня 2021 рік

НУМЕРАЦІЙНА ВІДОМІСТЬ ДЕРЕВ,
призначених для вибіркової санітарної рубки

Житомирська область

(Автономна Республіка Крим, область)

ДП Коростенське ЛМГ

(найменування власника лісів, постійного лісокористувача)

Лісництво
квартал № 33 виділ № 5 ділянка № _____ площа 4,6 гектарів

Омелянівське

урочище

Порядковий номер дерева	Порода	Ступінь товщини стовбурів, сантиметрів			Категорія стану дерева, підстава відбору для рубки	Порядковий номер дерева	Порода	Ступінь товщини стовбурів, сантиметрів			Категорія стану дерева, підстава відбору для рубки
		ділові	напівділові	дров'яні				ділові	напівділові	дров'яні	
1	С	24			IV верхівковий короїд	31					
2	С	28			IV верхівковий короїд	32					
3	С			28	V середовищний короїд	33					
4	С	32			IV верхівковий короїд	34					
5	С	24			IV верхівковий короїд	35					
6	С	24			IV верхівковий короїд	36					
7	С	28			IV верхівковий короїд	37					
8	С			24	V верхівковий короїд	38					
9	С			24	V верхівковий короїд	39					
10	С	24			IV верхівковий короїд	40					
11	С			24	V верхівковий короїд	41					
12	С	24			IV верхівковий короїд	42					
13	С	24			IV верхівковий короїд	43					
14	С	28			III верхівковий короїд	44					
15	С	24			IV верхівковий короїд	45					
16						46					
17						47					
18						48					
19						49					
20						50					
21						51					
22						52					
23						53					
24						54					
25						55					
26						56					
27						57					
28						58					
29						59					
30						60					

Всього пронумеровано дерев: Пятдесят

(кількість словами)

Нумерацію і перелік провели:

ст. м.р. і с.р.
(посада)

м.р. і с.р.
(посада)

(підпис)
(підпис)

Миколайко М.М.
(ініціали та прізвище)

Яков М.М.
(ініціали та прізвище)

20 грудня 2019 рік

НУМЕРАЦІЙНА ВІДОМІСТЬ ДЕРЕВ,
призначених для вибіркової санітарної рубки

Житомирська область

(Автономна Республіка Крим, область)

ДП Коростенське ЛМГ

(найменування власника лісів, постійного лісокористувача)

Лісництво квартал № 38 виділ № 20 ділянка № _____ площа 15 гектарів

Омелянівське

урочище

Порядковий номер дерева	Порода	Ступінь товщини стовбурів, сантиметрів			Категорія стану дерева, підстава відбору для рубки	Порядковий номер дерева	Порода	Ступінь товщини стовбурів, сантиметрів			Категорія стану дерева, підстава відбору для рубки
		ділові	напівділові	дров'яні				ділові	напівділові	дров'яні	
1	С	28			V Вершинний корінь	31					
2	С			24	V Вершинний корінь	32					
3	С			24	V Вершинний корінь	33					
4	С	24			IV Вершинний корінь	34					
5	С			24	V Вершинний корінь	35					
6	С			28	V Вершинний корінь	36					
7	С	24			IV Вершинний корінь	37					
8	С			24	V Вершинний корінь	38					
9	С			28	V Вершинний корінь	39					
10	С	24			III Вершинний корінь	40					
11	С	28			IV Вершинний корінь	41					
12	С			24	V Вершинний корінь	42					
13	С			24	V Вершинний корінь	43					
14	С			28	V Вершинний корінь	44					
15	С			24	V Вершинний корінь	45					
16	С			28	II Габриєлівський	46					
17	С			24	V Габриєлівський	47					
18						48					
19						49					
20						50					
21						51					
22						52					
23						53					
24						54					
25						55					
26						56					
27						57					
28						58					
29						59					
30						60					

Всього пронумеровано дерев: Сімнадцять

(кількість словами)

Нумерацію і перелік провели:

С. М. Рісу
(посада)

М. Р. Рісу
(посада)

[Підпис]
(підпис)
[Підпис]
(підпис)

Миколаєв М. М.
(ініціали та прізвище)

Яков М. М.
(ініціали та прізвище)

20 грудня 2017 рік

**НУМЕРАЦІЙНА ВІДОМІСТЬ ДЕРЕВ,
призначених для вибіркової санітарної рубки**

Житомирська область

(Автономна Республіка Крим, область)

ДП Коростенське ЛМГ

(найменування власника лісів, постійного лісокористувача)

Лісництво
квартал № 42 виділ № 16 ділянка № _____ урочище _____
площа 1,3 гектарів

Порядковий номер дерева	Порода	Ступінь товщини стовбурів, сантиметрів			Категорія стану дерева, підстава відбору для рубки	Порядковий номер дерева	Порода	Ступінь товщини стовбурів, сантиметрів			Категорія стану дерева, підстава відбору для рубки
		ділові	напівділові	дров'яні				ділові	напівділові	дров'яні	
1	С			24	V Верхівковий короїд	31					
2	Б			24	II Ошеле	32					
3	Б			32	II Ошеле	33					
4	С			28	V Верхівковий короїд	34					
5	С	28			IV Верхівковий короїд	35					
6	Д			24	V Глободирот шийи	36					
7	С			32	V Верхівковий короїд	37					
8	Д			24	V Глободирот шийи	38					
9	С	32			IV Верхівковий короїд	39					
10	С			32	V Верхівковий короїд	40					
11	С			32	V Верхівковий короїд	41					
12	С	32			IV Верхівковий короїд	42					
13						43					
14						44					
15						45					
16						46					
17						47					
18						48					
19						49					
20						50					
21						51					
22						52					
23						53					
24						54					
25						55					
26						56					
27						57					
28						58					
29						59					
30						60					

Всього пронумеровано дерев: Двадцять

(кількість словами)

Нумерацію і перелік провели:

посада
(посада)

м-р лісу
(посада)

(підпис)

(підпис)

(ініціали та прізвище)

(ініціали та прізвище)

**НУМЕРАЦІЙНА ВІДОМІСТЬ ДЕРЕВ,
призначених для вибіркової санітарної рубки**

Житомирська область

(Автономна Республіка Крим, область)

ДП Коростенське ЛМГ

(найменування власника лісів, постійного лісокористувача)

Лісництво **Омелянівське** урочище
квартал № 43 виділ № 4 ділянка № _____ площа 1,9 гектарів

Порядковий номер дерева	Порода	Ступінь товщини стовбурів, сантиметрів			Категорія стану дерева, підстава відбору для рубки	Порядковий номер дерева	Порода	Ступінь товщини стовбурів, сантиметрів			Категорія стану дерева, підстава відбору для рубки
		ділові	напівділові	дров'яні				ділові	напівділові	дров'яні	
1	С	24			IV Верхівковий короїд	31					
2	С	28			IV Верхівковий короїд	32					
3	С			24	IV Верхівковий короїд	33					
4	С	24			IV Верхівковий короїд	34					
5	С	28			IV Верхівковий короїд	35					
6	С	32			IV Верхівковий короїд	36					
7	С			28	IV Верхівковий короїд	37					
8	С			60	IV Верхівковий короїд	38					
9	С			24	IV Верхівковий короїд	39					
10	С			24	IV Верхівковий короїд	40					
11	С			28	IV Верхівковий короїд	41					
12	С	32			IV Верхівковий короїд	42					
13	С			24	IV Верхівковий короїд	43					
14	С			24	IV Верхівковий короїд	44					
15	С			24	IV Верхівковий короїд	45					
16						46					
17						47					
18						48					
19						49					
20						50					
21						51					
22						52					
23						53					
24						54					
25						55					
26						56					
27						57					
28						58					
29						59					
30						60					

Всього пронумеровано дерев: _____

(кількість словами)

Нумерацію і перелік провели:

Ст. м.р. лісн.
(посада)

м.р. лісн.
(посада)

Миколайчук М.М.
(підпис)

Стригодський В.С.
(підпис)

Миколайчук М.М.
(ініціали та прізвище)
Стригодський В.С.
(ініціали та прізвище)

НУМЕРАЦІЙНА ВІДОМІСТЬ ДЕРЕВ, призначених для вибіркової санітарної рубки

Житомирська область

(Автономна Республіка Крим, область)

ДП Коростенське ЛМГ

(найменування власника лісів, постійного лісокористувача)

Лісництво
квартал № 44 виділ № 15 ділянка № _____ площа 4,5 гектарів

Омелянівське

урочище

Порядковий номер дерева	Порода	Ступінь товщини стовбурів, сантиметрів			Категорія стану дерева, підстава відбору для рубки	Порядковий номер дерева	Порода	Ступінь товщини стовбурів, сантиметрів			Категорія стану дерева, підстава відбору для рубки
		ділові	напівділові	дров'яні				ділові	напівділові	дров'яні	
1	С	24			IV Верхівковий коротк	31	С	24			V Верхівковий коротк
2	С			28	V Верхівковий коротк	32	С			28	V Верхівковий коротк
3	С			24	V Верхівковий коротк	33	С			24	V Верхівковий коротк
4	С			28	V Верхівковий коротк	34	С	24			IV Верхівковий коротк
5	С			24	V Верхівковий коротк	35					
6	С			24	V Верхівковий коротк	36					
7	С			24	V Верхівковий коротк	37					
8	С			28	V Верхівковий коротк	38					
9	С			28	V Верхівковий коротк	39					
10	С	28			IV Верхівковий коротк	40					
11	С			28	V Верхівковий коротк	41					
12	С			28	V Верхівковий коротк	42					
13	С			28	V Верхівковий коротк	43					
14	С	24			IV Верхівковий коротк	44					
15	С			28	V Верхівковий коротк	45					
16	С	28			IV Верхівковий коротк	46					
17	С			24	V Верхівковий коротк	47					
18	С			28	V Верхівковий коротк	48					
19	С	24			IV Верхівковий коротк	49					
20	С	28			V Верхівковий коротк	50					
21	С			28	V Верхівковий коротк	51					
22	С			24	V Верхівковий коротк	52					
23	С			28	V Верхівковий коротк	53					
24	С	24			IV Верхівковий коротк	54					
25	С			28	V Верхівковий коротк	55					
26	С			28	V Верхівковий коротк	56					
27	С	28			IV Верхівковий коротк	57					
28	С			28	V Верхівковий коротк	58					
29	С			24	V Верхівковий коротк	59					
30	С	28			IV Верхівковий коротк	60					

Всього пронумеровано дерев: тридцять п'ять
(кількість словами)

Нумерацію і перелік провели:

С.М.Ріс
(посада)

М.Р.Ріс
(посада)

[Підпис]
(підпис)

Миколайко М.М
(ініціали та прізвище)
Синьковський Р.В
(ініціали та прізвище)

**НУМЕРАЦІЙНА ВІДОМІСТЬ ДЕРЕВ,
призначених для вибіркової санітарної рубки**

Житомирська область

(Автономна Республіка Крим, область)

ДП Коростенське ЛМГ

(найменування власника лісів, постійного лісокористувача)

Лісництво **Омелянівське**
квартал № 45 виділ № 13 ділянка № 1 площа 1,8 гектарів

Порядковий номер дерева	Порода	Ступінь товщини стовбурів, сантиметрів			Категорія стану дерева, підстава відбору для рубки	Порядковий номер дерева	Порода	Ступінь товщини стовбурів, сантиметрів			Категорія стану дерева, підстава відбору для рубки
		ділові	напівділові	дров'яні				ділові	напівділові	дров'яні	
1	С	28			IV Верхівковий короїд	31	С			40	V Верхівковий короїд
2	С			36	V Верхівковий короїд	32	С			28	V Гіджа
3	С			28	IV Верхівковий короїд	33	С			32	V Гіджа
4	С	24			IV Верхівковий короїд	34	С	28			IV Верхівковий короїд
5	С			24	V Верхівковий короїд	35	Б			40	V' Виледа
6	С			24	V Верхівковий короїд	36	С			24	IV Верхівковий короїд
7	С	32			IV Верхівковий короїд	37	С			24	IV Верхівковий короїд
8	С			32	V Верхівковий короїд	38	Б			28	V' Виледа
9	С			28	V Верхівковий короїд	39	С	24			IV Верхівковий короїд
10	С	32			IV Верхівковий короїд	40	С			24	V Гіджа
11	С			28	V Верхівковий короїд	41	С			24	V Гіджа
12	С			32	V Верхівковий короїд	42	С	24			IV Верхівковий короїд
13	С	24			V Верхівковий короїд	43	С	24			IV Верхівковий короїд
14	Д			32	V Складеної елімі	44	С			36	V Верхівковий короїд
15	Д			28	V Складеної елімі	45	С	28			IV Верхівковий короїд
16	С			28	V Верхівковий короїд	46	С			40	V Верхівковий короїд
17	С			24	V Верхівковий короїд	47	Д			32	V Попередний руб
18	С			24	V Верхівковий короїд	48					
19	С	32			IV Верхівковий короїд	49					
20	С			28	V Верхівковий короїд	50					
21	С	28			IV Верхівковий короїд	51					
22	С			24	V Верхівковий короїд	52					
23	С	24			IV Верхівковий короїд	53					
24	С			24	V Верхівковий короїд	54					
25	С			24	V Верхівковий короїд	55					
26	С			24	V Верхівковий короїд	56					
27	С	24			IV Верхівковий короїд	57					
28	С			32	V Верхівковий короїд	58					
29	С			24	V Верхівковий короїд	59					
30	С			24	V Верхівковий короїд	60					

Всього пронумеровано дерев: Сорок сім

(кількість словами)

Нумерацію і перелік провели:

посада
(посада)

м-р лісу
(посада)

(підпис)
(підпис)

Сергієнчук ОВ
(ініціали та прізвище)
Семко-Василь ПП
(ініціали та прізвище)

НУМЕРАЦІЙНА ВІДОМІСТЬ ДЕРЕВ, призначених для вибіркової санітарної рубки

Житомирська область

(Автономна Республіка Крим, область)

ДП Коростенське ЛМГ

(найменування власника лісів, постійного лісокористувача)

Лісництво квартал № 45 виділ № 18 ділянка № _____ площа 3,8 гектарів урочище _____

Порядковий номер дерева	Порода	Ступінь товщини стовбурів, сантиметрів			Категорія стану дерева, підстава відбору для рубки	Порядковий номер дерева	Порода	Ступінь товщини стовбурів, сантиметрів			Категорія стану дерева, підстава відбору для рубки
		ділові	напівділові	дров'яні				ділові	напівділові	дров'яні	
1	Д			24	V Слов'янський	31					
2	Д			28	V Слов'янський	32					
3	С			28	V Верхівковий короїд	33					
4	С			24	V Верхівковий короїд	34					
5	С	40			V Верхівковий короїд	35					
6	С	24			IV Верхівковий короїд	36					
7	С			24	V Верхівковий короїд	37					
8	С			24	V Верхівковий короїд	38					
9	Д			28	V Слов'янський	39					
10	С	36			IV Верхівковий короїд	40					
11	С	40			III Верхівковий короїд	41					
12	С			24	V Верхівковий короїд	42					
13	Д			28	V Перевозний рак	43					
14	С			36	V Верхівковий короїд	44					
15	С			28	V Верхівковий короїд	45					
16	С			24	V Верхівковий короїд	46					
17	С	28			IV Верхівковий короїд	47					
18	С			32	V Верхівковий короїд	48					
19	С			28	V Верхівковий короїд	49					
20	С			32	V Верхівковий короїд	50					
21	С	24			IV Верхівковий короїд	51					
22	С	32			III Верхівковий короїд	52					
23	С	32			III Верхівковий короїд	53					
24	С	24			III Верхівковий короїд	54					
25	С	24			III Верхівковий короїд	55					
26	С	32			IV Верхівковий короїд	56					
27	С	24			IV Верхівковий короїд	57					
28	С	32			III Верхівковий короїд	58					
29	С	32			IV Верхівковий короїд	59					
30	С	24			IV Верхівковий короїд	60					

Всього пронумеровано дерев: тридцять

(кількість словами)

Нумерацію і перелік провели:

пав. п. 20
(посада)

м. р. і. м.
(посада)

[підпис]
(підпис)
[підпис]
(підпис)

Гармонук О.В.
(ініціали та прізвище)
Синьківський П.В.
(ініціали та прізвище)

НУМЕРАЦІЙНА ВІДОМІСТЬ ДЕРЕВ, призначених для вибіркової санітарної рубки

Житомирська область

(Автономна Республіка Крим, область)

ДП Коростенське ЛМГ

(найменування власника лісів, постійного лісокористувача)

Лісництво

квартал № 45

Омелянівське

виділ № 40

ділянка №

площа 3,6

урочище

гектарів

Порядковий номер дерева	Порода	Ступінь товщини стовбурів, сантиметрів			Категорія стану дерева, підстава відбору для рубки	Порядковий номер дерева	Порода	Ступінь товщини стовбурів, сантиметрів			Категорія стану дерева, підстава відбору для рубки
		ділові	напівділові	дров'яні				ділові	напівділові	дров'яні	
1	Б			24	V Омеля	31	С			36	V Вершинний короїд
2	Б			24	V Омеля	32	С			32	V Вершинний короїд
3	Б			24	V Омеля	33	С	28			V Вершинний короїд
4	Ос			28	V Цоко	34	С			24	V Вершинний короїд
5	С	24			IV Вершинний короїд	35	С	24			IV Вершинний короїд
6	Б			24	V Омеля	36	С			24	V Вершинний короїд
7	Ос			24	V Цоко	37	С			32	V Вершинний короїд
8	С			36	V Вершинний короїд	38	С	36			V Вершинний короїд
9	С	36			IV Вершинний короїд	39	Д			28	V Попережний рак
10	С			28	V Вершинний короїд	40	С			44	V Вершинний короїд
11	С			40	V Вершинний короїд	41	С	32			IV Вершинний короїд
12	С	24			IV Вершинний короїд	42	Д			24	V Говодурові шкідл.
13	О			24	V Говодурові шкідл.	43					
14	С	40			IV Вершинний короїд	44					
15	С			24	V Вершинний короїд	45					
16	Б			28	V Омеля	46					
17	Д			24	V Попережний рак	47					
18	С	24			IV Вершинний короїд	48					
19	С	36			IV Вершинний короїд	49					
20	С			36	V Вершинний короїд	50					
21	С			28	V Вершинний короїд	51					
22	С			32	V Вершинний короїд	52					
23	С	24			IV Вершинний короїд	53					
24	С			24	V Вершинний короїд	54					
25	С			36	V Вершинний короїд	55					
26	С	28			IV Вершинний короїд	56					
27	С			48	V Вершинний короїд	57					
28	С			36	V Вершинний короїд	58					
29	С	44			IV Вершинний короїд	59					
30	С			28	V Вершинний короїд	60					

Всього пронумеровано дерев: Сорок два

(кількість словами)

Нумерацію і перелік провели:

насе. п. 20
(посада)

м.р. лісн.
(посада)

(підпис)

(підпис)

Гаркомежук О.В.
(ініціали та прізвище)

Семогівський П.П.
(ініціали та прізвище)

НУМЕРАЦІЙНА ВІДОМІСТЬ ДЕРЕВ, призначених для вибіркової санітарної рубки

Житомирська область

(Автономна Республіка Крим, область)

ДП Коростенське ЛМГ

(найменування власника лісів, постійного лісокористувача)

Лісництво Омелянівське урочище _____
квартал № 46 виділ № 2 ділянка № _____ площа 3,4 гектарів

Порядковий номер дерева	Порода	Ступінь товщини стовбурів, сантиметрів			Категорія стану дерева, підстава відбору для рубки	Порядковий номер дерева	Порода	Ступінь товщини стовбурів, сантиметрів			Категорія стану дерева, підстава відбору для рубки
		ділові	напівділові	дров'яні				ділові	напівділові	дров'яні	
1	С			24	І Верхіловський короті	31	С	28			ІІІ Верхіловський короті
2	Д			28	ІІ Губка	32	С		32		ІІІ Верхіловський короті
3	Д			24	ІІІ Губка	33	С	28			ІІІ Верхіловський короті
4	С	28			ІІІ Верхіловський короті	34	С		32		ІІІ Верхіловський короті
5	С			28	ІІІ Верхіловський короті	35	С		32		ІІІ Верхіловський короті
6	Д			24	ІІІ Губка	36	С	28			ІІІ Верхіловський короті
7	С	24			ІІІ Верхіловський короті	37	С	32			ІІІ Верхіловський короті
8	С			32	ІІІ Верхіловський короті	38	С		32		ІІІ Верхіловський короті
9	С	24			ІІІ Верхіловський короті	39	С		32		ІІІ Верхіловський короті
10	С			28	ІІІ Верхіловський короті	40	С	28			ІІІ Верхіловський короті
11	С			24	ІІІ Верхіловський короті	41	С		32		ІІІ Верхіловський короті
12	С	28			ІІІ Верхіловський короті	42	С	32			ІІІ Верхіловський короті
13	С	24			ІІІ Верхіловський короті	43	С	28			ІІІ Верхіловський короті
14	Д			28	ІІІ Губка	44					
15	С	24			ІІІ Верхіловський короті	45					
16	С			24	ІІІ Верхіловський короті	46					
17	С	24			ІІІ Верхіловський короті	47					
18	С	24			ІІІ Верхіловський короті	48					
19	С	28			ІІІ Верхіловський короті	49					
20	С			36	ІІІ Верхіловський короті	50					
21	С			36	ІІІ Верхіловський короті	51					
22	С	32			ІІІ Верхіловський короті	52					
23	С			32	ІІІ Губка	53					
24	С			32	ІІІ Губка	54					
25	С	28			ІІІ Верхіловський короті	55					
26	С			32	ІІІ Верхіловський короті	56					
27	С	32			ІІІ Верхіловський короті	57					
28	С	36			ІІІ Верхіловський короті	58					
29	С			32	ІІІ Верхіловський короті	59					
30	С	32			ІІІ Верхіловський короті	60					

Всього пронумеровано дерев: Сорок три (кількість словами)

Нумерацію і перелік провели:

Омелянівський
(посада)

Омелянівський
(посада)

[Підпис]
(підпис)

Миколайко М.М.
(ініціали та прізвище)
Сенко Г.В.
(ініціали та прізвище)

НУМЕРАЦІЙНА ВІДОМІСТЬ ДЕРЕВ,
призначених для вибіркової санітарної рубки

Житомирська область

(Автономна Республіка Крим, область)

ДП Коростенське ЛМГ

(найменування власника лісів, постійного лісокористувача)

Лісництво Омелянівське урочище
квартал № 46 виділ № 24 ділянка № _____ площа 9,5 гектарів

Порядковий номер дерева	Порода	Ступінь товщини стовбурів, сантиметрів			Категорія стану дерева, підстава відбору для рубки	Порядковий номер дерева	Порода	Ступінь товщини стовбурів, сантиметрів			Категорія стану дерева, підстава відбору для рубки
		ділові	напівділові	дров'яні				ділові	напівділові	дров'яні	
1	С	28			IV Верхівковий коротіє	31	С	32			IV Верхівковий коротіє
2	С			32	V Верхівковий коротіє	32	С			28	V Верхівковий коротіє
3	Д			24	V Верхівковий коротіє	33	Д			24	V Верхівковий коротіє
4	С	24			IV Верхівковий коротіє	34	С	32			IV Верхівковий коротіє
5	Д			24	V Верхівковий коротіє	35	С			36	V Верхівковий коротіє
6	С	28			IV Верхівковий коротіє	36	С	36			IV Верхівковий коротіє
7	С	32			IV Верхівковий коротіє	37	С			32	V Верхівковий коротіє
8	С	24			IV Верхівковий коротіє	38	С			32	V Верхівковий коротіє
9	С	24			IV Верхівковий коротіє	39	С	28			III Верхівковий коротіє
10	С	24			IV Верхівковий коротіє	40	С			32	V Верхівковий коротіє
11	С	24			IV Верхівковий коротіє	41	С			36	V Верхівковий коротіє
12	С	24			IV Верхівковий коротіє	42	С	36			IV Верхівковий коротіє
13	С			24	V Верхівковий коротіє	43	С			32	V Верхівковий коротіє
14	С			24	V Верхівковий коротіє	44	С			36	V Верхівковий коротіє
15	С	24			IV Верхівковий коротіє	45	С	28			IV Верхівковий коротіє
16	С			28	V Верхівковий коротіє	46	С	28			IV Верхівковий коротіє
17	С			24	V Верхівковий коротіє	47	С			28	V Верхівковий коротіє
18	С			24	V Верхівковий коротіє	48	С			36	V Верхівковий коротіє
19	С	36			IV Верхівковий коротіє	49	С			32	V Верхівковий коротіє
20	С			24	V Верхівковий коротіє	50	С	28			IV Верхівковий коротіє
21	С			24	V Верхівковий коротіє	51	С			36	V Верхівковий коротіє
22	С	36			IV Верхівковий коротіє	52	С			28	V Верхівковий коротіє
23	С			24	V Верхівковий коротіє	53	С			36	V Верхівковий коротіє
24	С			32	V Верхівковий коротіє	54	С	28			IV Верхівковий коротіє
25	Д			24	V Верхівковий коротіє	55	С			28	V Верхівковий коротіє
26	С	28			IV Верхівковий коротіє	56	С			36	V Верхівковий коротіє
27	С			24	V Верхівковий коротіє	57	С			28	V Верхівковий коротіє
28	С			24	V Верхівковий коротіє	58	С			36	V Верхівковий коротіє
29	С			28	V Верхівковий коротіє	59	С	28			IV Верхівковий коротіє
30	С	28			IV Верхівковий коротіє	60	С			32	V Верхівковий коротіє

Всього пронумеровано дерев: (Дев'яносто шість)
(кількість словами)

Нумерацію і перелік провели:

ст. м.р. ісу
(посада)
м.р. ісу
(посада)

[підпис]
(підпис)
[підпис]
(підпис)

Михайленко М.М.
(ініціали та прізвище)
Сенявський Р.П.
(ініціали та прізвище)

**НУМЕРАЦІЙНА ВІДОМІСТЬ ДЕРЕВ,
призначених для вибіркової санітарної рубки**

Житомирська область

(Автономна Республіка Крим, область)

ДП Коростенське ЛМГ

(найменування власника лісів, постійного лісокористувача)

Лісництво квартал № 46 виділ № 24 ділянка № _____ урочище _____
площа 9,7 гектарів

Порядковий номер дерева	Порода	Ступінь товщини стовбурів, сантиметрів			Категорія стану дерева, підстава відбору для рубки	Порядковий номер дерева	Порода	Ступінь товщини стовбурів, сантиметрів			Категорія стану дерева, підстава відбору для рубки
		ділові	напівділові	дров'яні				ділові	напівділові	дров'яні	
61	С	32			IV Верхівковий короїд	31	С	32			IV Верхівковий короїд
62	С	32			IV Верхівковий короїд	32	С	36			IV Верхівковий короїд
63	С			28	V Верхівковий короїд	33	С		24		V Верхівковий короїд
64	С			32	V Верхівковий короїд	34	С	36			IV Верхівковий короїд
65	С	28			IV Верхівковий короїд	35	С		28		V Верхівковий короїд
66	С	36			IV Верхівковий короїд	36	С	28			IV Верхівковий короїд
67	С			24	V Верхівковий короїд	37					
68	С			36	V Верхівковий короїд	38					
69	С	36			V Верхівковий короїд	39					
70	С			28	V Верхівковий короїд	40					
71	С			36	V Верхівковий короїд	41					
72	С	28			IV Верхівковий короїд	42					
73	С			28	V Верхівковий короїд	43					
74	С			36	V Верхівковий короїд	44					
75	С	32			IV Верхівковий короїд	45					
76	С			36	V Верхівковий короїд	46					
77	С	32			IV Верхівковий короїд	47					
78	С			28	V Верхівковий короїд	48					
79	С	32			IV Верхівковий короїд	49					
80	С			32	V Верхівковий короїд	50					
81	С			36	V Верхівковий короїд	51					
82	С	28			IV Верхівковий короїд	52					
83	С			32	V Верхівковий короїд	53					
84	С	36			IV Верхівковий короїд	54					
85	С			28	V Верхівковий короїд	55					
86	С			28	V Верхівковий короїд	56					
87	С	32			IV Верхівковий короїд	57					
88	С	36			IV Верхівковий короїд	58					
89	С			28	V Верхівковий короїд	59					
90	С	32			IV Верхівковий короїд	60					

Всього пронумеровано дерев: Дев'яносто шість

(кількість словами)

Нумерацію і перелік провели:

С.М.Ріш
(посада)

М.Ріш
(посада)

[Підпис]
(підпис)

[Підпис]
(підпис)

Миколайчук М.М.
(ініціали та прізвище)

Самойлівський П.П.
(ініціали та прізвище)

**НУМЕРАЦІЙНА ВІДОМІСТЬ ДЕРЕВ,
призначених для вибіркової санітарної рубки**

Житомирська область

(Автономна Республіка Крим, область)

ДП Коростенське ЛМГ

(найменування власника лісів, постійного лісокористувача)

Лісництво **Омелянівське** урочище
квартал № 48 виділ № 31 ділянка № _____ площа 0,7 гектарів

Порядковий номер дерева	Порода	Ступінь товщини стовбурів, сантиметрів			Категорія стану дерева, підстава відбору для рубки	Порядковий номер дерева	Порода	Ступінь товщини стовбурів, сантиметрів			Категорія стану дерева, підстава відбору для рубки
		ділові	напівділові	дров'яні				ділові	напівділові	дров'яні	
1	с	21			IV Верхівковий корінь	31					
2	с	24			IV Верхівковий корінь	32					
3	с	28			IV Верхівковий корінь	33					
4						34					
5						35					
6						36					
7						37					
8						38					
9						39					
10						40					
11						41					
12						42					
13						43					
14						44					
15						45					
16						46					
17						47					
18						48					
19						49					
20						50					
21						51					
22						52					
23						53					
24						54					
25						55					
26						56					
27						57					
28						58					
29						59					
30						60					

Всього пронумеровано дерев: 33 (кількість словами)

Нумерацію і перелік провели:

Олександр Ісц
(посада)

М.Р. Ісц
(посада)

[підпис]
(підпис)
[підпис]
(підпис)

Миколайко М.И
(ініціали та прізвище)
Семішовський П.П
(ініціали та прізвище)

15 12 2014 рік

**НУМЕРАЦІЙНА ВІДОМІСТЬ ДЕРЕВ,
призначених для вибіркової санітарної рубки**
Житомирська область

(Автономна Республіка Крим, область)

ДП Коростенське ЛМГ

(найменування власника лісів, постійного лісокористувача)

Лісництво квартал № 48 виділ № 8 **Омелянівське** ділянка № _____ урочище _____ площа 4,8 гектарів

Порядковий номер дерева	Порода	Ступінь товщини стовбурів, сантиметрів			Категорія стану дерева, підстава відбору для рубки	Порядковий номер дерева	Порода	Ступінь товщини стовбурів, сантиметрів			Категорія стану дерева, підстава відбору для рубки
		ділові	напівділові	дров'яні				ділові	напівділові	дров'яні	
1	с	24			IV Верхівковий короїд	31					
2	с	24			IV Верхівковий короїд	32					
3	с			28	V Верхівковий короїд	33					
4	с	28			IV Верхівковий короїд	34					
5	с	44			IV Верхівковий короїд	35					
6	с			28	V Верхівковий короїд	36					
7	с			24	V Верхівковий короїд	37					
8	с			24	V Верхівковий короїд	38					
9	с	32			IV Гол серпичик	39					
10	с			32	V Верхівковий короїд	40					
11	с	32			IV Гол серпичик	41					
12	с			32	V Верхівковий короїд	42					
13	с			32	V Верхівковий короїд	43					
14	с			24	V Губоцвоті зквіт.	44					
15						45					
16						46					
17						47					
18						48					
19						49					
20						50					
21						51					
22						52					
23						53					
24						54					
25						55					
26						56					
27						57					
28						58					
29						59					
30						60					

Всього пронумеровано дерев: Зотиркедце
(кількість словами)

Нумерацію і перелік провели:

ст. м. р. і с. у.
(посада)

м. р. і с. у.
(посада)

[підпис]
(підпис)
[підпис]
(підпис)

Миколасюк М.М.
(ініціали та прізвище)
Григорук М.А.
(ініціали та прізвище)

НУМЕРАЦІЙНА ВІДОМІСТЬ ДЕРЕВ,
призначених для вибіркової санітарної рубки

Житомирська область

(Автономна Республіка Крим, область)

ДП Коростенське ЛМГ

(найменування власника лісів, постійного лісокористувача)

Лісництво Омелянівське
квартал № 50 виділ № 4 ділянка № 4 площа 20 гектарів урочище _____

Порядковий номер дерева	Порода	Ступінь товщини стовбурів, сантиметрів			Категорія стану дерева, підстава відбору для рубки	Порядковий номер дерева	Порода	Ступінь товщини стовбурів, сантиметрів			Категорія стану дерева, підстава відбору для рубки
		ділові	напівділові	дров'яні				ділові	напівділові	дров'яні	
1	Б			32	IV Омеля	31					
2	С	28			IV Верхівковий короїд	32					
3	С	24			IV Верхівковий короїд	33					
4	Д			28	V Складурові гнилі	34					
5	Б			28	IV Омеля	35					
6	Б			24	IV Омеля	36					
7	Б			28	IV Омеля	37					
8	С			28	V Омеля	38					
9	С	32			IV Верхівковий короїд	39					
10	Дс			24	V Губка	40					
11	Б			36	IV Омеля	41					
12	Б			32	IV Омеля	42					
13	С	28			IV Верхівковий короїд	43					
14	С	28			IV Верхівковий короїд	44					
15	Д			24	V Складурові гнилі	45					
16						46					
17						47					
18						48					
19						49					
20						50					
21						51					
22						52					
23						53					
24						54					
25						55					
26						56					
27						57					
28						58					
29						59					
30						60					

Всього пронумеровано дерев: Рісткоцять
(кількість словами)

Нумерацію і перелік провели:
п.п. 2.20 (посада)
м.р. 1.11 (посада)
[підпис] (підпис)

Гармашук О.В. (ініціали та прізвище)
Семетівський П.П. (ініціали та прізвище)

НУМЕРАЦІЙНА ВІДОМІСТЬ ДЕРЕВ,
призначених для вибіркової санітарної рубки

Житомирська область

(Автономна Республіка Крим, область)

ДП Коростенське ЛМГ

(найменування власника лісів, постійного лісокористувача)

Лісництво
квартал № 57 виділ № 11 ділянка № _____ площа 5,1 гектарів

Омелянівське

урочище

Порядковий номер дерева	Порода	Ступінь товщини стовбурів, сантиметрів			Категорія стану дерева, підстава відбору для рубки	Порядковий номер дерева	Порода	Ступінь товщини стовбурів, сантиметрів			Категорія стану дерева, підстава відбору для рубки
		ділові	напівділові	дров'яні				ділові	напівділові	дров'яні	
1	С	24			IV Верхівковий короїд	31	С	28			IV Верхівковий короїд
2	С	24			IV Верхівковий короїд	32	С			28	V Верхівковий короїд
3	С			24	V Верхівковий короїд	33	С			32	VI Верхівковий короїд
4	С			24	V Верхівковий короїд	34	С			28	V Верхівковий короїд
5	С			24	V Верхівковий короїд	35	С	28			IV Верхівковий короїд
6	С	28			IV Верхівковий короїд	36	С	32			IV Верхівковий короїд
7	С			24	V Верхівковий короїд	37	С	32			IV Верхівковий короїд
8	С	24			IV Верхівковий короїд	38	С			32	V Верхівковий короїд
9	С	24			IV Верхівковий короїд	39	С	28			IV Верхівковий короїд
10	С			24	V Верхівковий короїд	40	С			28	V Губка
11	С			24	V Верхівковий короїд	41	С			32	V Різ сіреника
12	С			24	V Омеля	42	С			28	V Різ сіреника
13	С			32	V Верхівковий короїд	43	С	28			IV Верхівковий короїд
14	С			24	V Верхівковий короїд	44	С	28			IV Верхівковий короїд
15	С			28	V Губка	45	С			28	V Верхівковий короїд
16	С	28			IV Верхівковий короїд	46	С			32	V Верхівковий короїд
17	С			32	V Верхівковий короїд	47	С	28			IV Верхівковий короїд
18	С			28	V Верхівковий короїд	48	С			28	V Верхівковий короїд
19	С			32	V Верхівковий короїд	49	С	32			V Верхівковий короїд
20	С	28			IV Верхівковий короїд	50	С	32			IV Верхівковий короїд
21	С			28	V Верхівковий короїд	51	С			28	V Верхівковий короїд
22	С			32	V Верхівковий короїд	52	С			28	V Губка
23	С			28	V Губка	53	С	28			IV Верхівковий короїд
24	С	28			IV Верхівковий короїд	54					
25	С			28	V Верхівковий короїд	55					
26	С	32			IV Верхівковий короїд	56					
27	С			28	V Верхівковий короїд	57					
28	С	28			IV Верхівковий короїд	58					
29	С			28	V Верхівковий короїд	59					
30	С	28			IV Верхівковий короїд	60					

Всього пронумеровано дерев: П'ядесят три (кількість словами)

Нумерацію і перелік провели:

Ст. м.р. Лісн.
(посада)

м.р. Лісн.
(посада)

[Підпис]
(підпис)
[Підпис]
(підпис)

Миколенко М.М.
(ініціали та прізвище)
Бугер С.О.
(ініціали та прізвище)

17 грудня 2016 рік

НУМЕРАЦІЙНА ВІДОМІСТЬ ДЕРЕВ, призначених для вибіркової санітарної рубки

Житомирська область

(Автономна Республіка Крим, область)

Державне підприємство «Коростенське лісомисливське господарство»

(найменування власника лісів, постійного лісокористувача)

Лісництво Турчинецьке урочище "Ковалі" квартал № 4
виділ № 13 ділянка № — площа 10,6 гектарів

Порядковий номер дерева	Порода	Ступінь товщини стовбурів, сантиметрів			Категорія стану дерева, підстава відбору для рубки	Порядковий номер дерева	Порода	Ступінь товщини стовбурів, сантиметрів			Категорія стану дерева, підстава відбору для рубки
		ділові	напівділові	дров'яні				ділові	напівділові	дров'яні	
1	С	32			IV-б.к.	42	С		24		V-б.к.
2	С		28		V-б.к.	43	С		24		V-б.к.
3	С	24			IV-б.к.	44	С		24		V-б.к.
4	С		24		V-б.к.	45	С		1,8		V-б.к.
5	С	24			IV-б.к.	46	С		32		V-б.к.
6	С		24		V-б.к.	47	С		28		V-б.к.
7	С	32			IV-б.к.	48	С		32		V-б.к.
8	С		36		V-б.к.	49	С		32		V-б.к.
9	С	28			IV-б.к.	50	С		28		V-б.к.
10	С		28		V-б.к.	51	С		24		V-б.к.
11	С		24		V-б.к.	52	С		40		V-б.к.
12	С		24		V-б.к.	53	С		24		V-б.к.
13	С		28		V-б.к.	54	С		28		V-б.к.
14	С		28		V-б.к.	55	С		28		V-б.к.
15	С			24	V-б.к.	56	С		24		V-б.к.
16	С		28		V-б.к.	57	С		28		V-б.к.
17	С		24		V-б.к.	58	С	28			IV-б.к.
18	С		24		V-б.к.	59	С	32			IV-б.к.
19	С		28		V-б.к.	60	С		28		V-б.к.
20	С		24		V-б.к.	61	С		28		V-б.к.
21	С		28		V-б.к.	62	С		24		V-б.к.
22	С	24			IV-б.к.	63	С	28			IV-б.к.
23	С			24	V-б.к.	64	С		28		V-б.к.
24	С	24			IV-б.к.	65	С		28		V-б.к.
25	С		24		V-б.к.	66	С		24		V-б.к.
26	С		24		V-б.к.	67	С		28		V-б.к.
27	С		28		V-б.к.	68	С		24		V-б.к.
28	С		24		V-б.к.	69	С		32		V-б.к.
29	С		32		V-б.к.	70	С		48		V-б.к.
30	С		36		V-б.к.	71	С		24		V-б.к.
31	С		24		V-б.к.	72	С	24			IV-б.к.
32	С		40		V-б.к.	73	С	28			IV-б.к.
33	С		24		V-б.к.	74	С		32		V-б.к.
34	С		24		V-б.к.	75	С		24		V-б.к.
35	С	28			IV-б.к.	76	С		24		V-б.к.
36	С		28		V-б.к.	77	С		24		V-б.к.
37	С		24		V-б.к.	78	С		24		V-б.к.
38	С		32		V-б.к.	79	С		24		V-б.к.
39	С		32		V-б.к.	80	С	28			IV-б.к.
40	С	32			IV-б.к.	81	С		24		V-б.к.
41	С		24		V-б.к.	82	С		24		V-б.к.

Порядковий номер дерев	Порода	Ступінь товщини стовбурів, сантиметрів			Категорія стану дерева, підстава відбору для рубки	Порядковий номер дерев	Порода	Ступінь товщини стовбурів, сантиметрів			Категорія стану дерева, підстава відбору для рубки
		ділові	напівділові	дров'яні				ділові	напівділові	дров'яні	
83	C		44		V-б.к.	97					
84	C		32		V-б.к.	98					
85	C		32		V-б.к.	99					
86	C	36			IV-б.к.	100					
87	C	40			IV-б.к.	101					
88	C		24		V-б.к.	102					
89	C		24		V-б.к.	103					
90	C		24		V-б.к.	104					
91	C	36			IV-б.к.	105					
92	C		24		V-б.к.	106					
93	C		24		V-б.к.	107					
94	C		24		V-б.к.	108					
95						109					
96						110					

в.к. - верхівковий корінь

Всього пронумеровано дерев:

Добляносно чотирьохсот.

(кількість словами)

Нумерацію і перелік провели:

Григорій Микитович

(посада)

(підпис)

Степанів Леонід

(посада)

(підпис)

Михайло Миколайович №2

(посада)

(підпис)

(посада)

(підпис)

В.В. Соколов

(ініціали та прізвище)

О.М. Коменко

(ініціали та прізвище)

Р.А. Григорієв

(ініціали та прізвище)

(ініціали та прізвище)

22 12 2021 року

Додаток 4
до Санітарних правил

**НУМЕРАЦІЙНА ВІДОМІСТЬ ДЕРЕВ,
призначених для вибіркової санітарної рубки**

Житомирська область

(Автономна Республіка Крим, область)

Державне підприємство «Коростенське лісомисливське господарство»

(найменування власника лісів, постійного лісокористувача)

Лісництво Турчинецьке урочище Турчинецького дачи квартал № 12
виділ № 16 ділянка № — площа 3,0 гектарів

Порядковий номер дерева	Порода	Ступінь товщини стовбурів, сантиметрів			Категорія стану дерева, підстава відбору для рубки	Порядковий номер дерева	Порода	Ступінь товщини стовбурів, сантиметрів			Категорія стану дерева, підстава відбору для рубки
		ділові	напівділові	дров'яні				ділові	напівділові	дров'яні	
1	C		32		V-б.к.	42	C		28		V-б.к.
2	C	36			IV-б.к.	43	C		28		V-б.к.
3	C		28		V-б.к.	44	C		32		V-б.к.
4	C		36		V-б.к.	45	C		24		V-б.к.
5	C		36		V-б.к.	46	C		24		V-б.к.
6	C		36		V-б.к.	47	C		28		V-б.к.
7	C		44		V-б.к.	48	C		36		V-б.к.
8	C		28		V-б.к.	49					
9	C		36		V-б.к.	50					
10	C			24	V-б.к.	51					
11	C		28		V-б.к.	52					
12	C		28		V-б.к.	53					
13	C	36			IV-б.к.	54					
14	C	32			V-б.к.	55					
15	C	28			IV-б.к. рощ.	56					
16	C		32		V-б.к.	57					
17	C		28		V-б.к.	58					
18	C		24		V-б.к.	59					
19	C		24		V-б.к.	60					
20	C			24	V-б.к.	61					
21	C		28		V-б.к.	62					
22	C		32		V-б.к.	63					
23	C		24		V-б.к.	64					
24	C		36		V-б.к.	65					
25	C		24		V-б.к.	66					
26	C		28		V-б.к.	67					
27	C		36		V-б.к.	68					
28	C		24		V-б.к.	69					
29	C		40		V-б.к.	70					
30	C	24			IV-б.к.	71					
31	C		36		V-б.к.	72					
32	C		32		V-б.к.	73					
33	C		32		V-б.к.	74					
34	C		28		V-б.к.	75					
35	C		24		V-б.к.	76					
36	C			24	V-б.к.	77					
37	C		24		V-б.к.	78					
38	C		28		V-б.к.	79					
39	C		32		V-б.к.	80					
40	C		24		V-б.к.	81					
41	C		24		V-б.к.	82					

Порядковий номер дерева	Порода	Ступінь товщини стовбурів, сантиметрів			Категорія стану дерева, підстава відбору для рубки	Порядковий номер дерева	Порода	Ступінь товщини стовбурів, сантиметрів			Категорія стану дерева, підстава відбору для рубки
		ділові	напівділові	дров'яні				ділові	напівділові	дров'яні	
83						97					
84						98					
85						99					
86						100					
87						101					
88						102					
89						103					
90						104					
91						105					
92						106					
93						107					
94						108					
95						109					
96						110					

В.К. - берківський короїд.

Всього пронумеровано дерев:

Сорок вісім штук

(кількість словами)

Нумерацію і перелік провели:

Політський Миколай

(посада)

Старченко Миколай

(посада)

Масенко Миколай

(посада)

(посада)

[Підпис]

(підпис)

[Підпис]

(підпис)

[Підпис]

(підпис)

(підпис)

В.В. Соколов

(ініціали та прізвище)

В.М. Космо

(ініціали та прізвище)

В.А. Слободан

(ініціали та прізвище)

(ініціали та прізвище)

21 12 2021 року

НУМЕРАЦІЙНА ВІДОМІСТЬ ДЕРЕВ, призначених для вибіркової санітарної рубки

Житомирська область

(Автономна Республіка Крим, область)

Державне підприємство «Коростенське лісомисливське господарство»

(найменування власника лісів, постійного лісокористувача)

Лісництво Турчинецьке урочище Турчинецька ділянка квартал № 12
виділ № 21 ділянка № - площа 1,5 гектарів

Порядковий номер дерева	Порода	Ступінь товщини стовбурів, сантиметрів			Категорія стану дерева, підстава відбору для рубки	Порядковий номер дерева	Порода	Ступінь товщини стовбурів, сантиметрів			Категорія стану дерева, підстава відбору для рубки
		ділові	напівділові	дров'яні				ділові	напівділові	дров'яні	
1	C	28			V-б.к.	42					
2	Ф			28	V-ст.м.к.	43					
3	C		24		V-б.к.	44					
4	C		28		V-б.к.	45					
5	C		28		V-б.к.	46					
6	C		32		V-б.к.	47					
7	C		24		V-б.к.	48					
8	Ф			32	V-ст.м.к.	49					
9	C		28		V-б.к.	50					
10	C		32		V-б.к.	51					
11	C		28		V-б.к.	52					
12	C		28		V-б.к.	53					
13	C		32		V-б.к.	54					
14	C		36		V-б.к.	55					
15	C		28		V-б.к.	56					
16	C		24		V-б.к.	57					
17	C		28		V-б.к.	58					
18						59					
19						60					
20						61					
21						62					
22						63					
23						64					
24						65					
25						66					
26						67					
27						68					
28						69					
29						70					
30						71					
31						72					
32						73					
33						74					
34						75					
35						76					
36						77					
37						78					
38						79					
39						80					
40						81					
41						82					

Порядковий номер дерев	Порода	Ступінь товщини стовбурів, сантиметрів			Категорія стану дерева, підстава відбору для рубки	Порядковий номер дерев	Порода	Ступінь товщини стовбурів, сантиметрів			Категорія стану дерева, підстава відбору для рубки
		ділові	напівділові	дров'яні				ділові	напівділові	дров'яні	
83						97					
84						98					
85						99					
86						100					
87						101					
88						102					
89						103					
90						104					
91						105					
92						106					
93						107					
94						108					
95						109					
96						110					

Ф.к. - берігівський коріт

Всього пронумеровано дерев: Сімнадцять штук
(кількість словами)

Нумерацію і перелік провели:

Лісничий Мещеряков:
(посада)

Старший лісничий:
(посада)

Майстер лісництва №1
(посада)

(посада)

[Підпис]
(підпис)

[Підпис]
(підпис)

[Підпис]
(підпис)

(підпис)

В.В. Софок
(ініціали та прізвище)

В.М. Кошечко
(ініціали та прізвище)

В.А. Слобожан
(ініціали та прізвище)

(ініціали та прізвище)

21 12 20 21 року

НУМЕРАЦІЙНА ВІДОМІСТЬ ДЕРЕВ, призначених для вибіркової санітарної рубки

Житомирська область

(Автономна Республіка Крим, область)

Державне підприємство «Коростенське лісомисливське господарство»

(найменування власника лісів, постійного лісокористувача)

Лісництво Турчинецьке урочище «Турчинецька ділянка» квартал № 12
виділ № 29 ділянка № — площа 2,1 гектарів

Порядковий номер дерева	Порода	Ступінь товщини стовбурів, сантиметрів			Категорія стану дерева, підстава відбору для рубки	Порядковий номер дерева	Порода	Ступінь товщини стовбурів, сантиметрів			Категорія стану дерева, підстава відбору для рубки
		ділові	напівділові	дров'яні				ділові	напівділові	дров'яні	
1	D			28	V-б.к.	42					
2	A			32	V-б.к.	43					
3	C		28		V-б.к.	44					
4	C		24		V-б.к.	45					
5	D			24	V-б.к.	46					
6	C		24		V-б.к.	47					
7	C		32		V-б.к.	48					
8	C	32			V-б.к.	49					
9	C		24		V-б.к.	50					
10	C		36		V-б.к.	51					
11	C		48		V-б.к.	52					
12	C		44		V-б.к.	53					
13	C		40		V-б.к.	54					
14	C		36		V-б.к.	55					
15	C	28			V-б.к.	56					
16	C		32		V-б.к.	57					
17	C	28			V-б.к.	58					
18	C	32			V-б.к.	59					
19	A			24	V-б.к.	60					
20	C		28		V-б.к.	61					
21	C		48		V-б.к.	62					
22	C		40		V-б.к.	63					
23	C		44		V-б.к.	64					
24	C		24		V-б.к.	65					
25	C		24		V-б.к.	66					
26	C		28		V-б.к.	67					
27	C		28		V-б.к.	68					
28	C		36		V-б.к.	69					
29	C		36		V-б.к.	70					
30						71					
31						72					
32						73					
33						74					
34						75					
35						76					
36						77					
37						78					
38						79					
39						80					
40						81					
41						82					

Порядковий номер дерева	Порода	Ступінь товщини стовбурів, сантиметрів			Категорія стану дерева, підстава відбору для рубки	Порядковий номер дерева	Порода	Ступінь товщини стовбурів, сантиметрів			Категорія стану дерева, підстава відбору для рубки
		ділові	напівділові	дров'яні				ділові	напівділові	дров'яні	
83						97					
84						98					
85						99					
86						100					
87						101					
88						102					
89						103					
90						104					
91						105					
92						106					
93						107					
94						108					
95						109					
96						110					

В.к. - берізовий короїд

Всього пронумеровано дерев: Двадцять дев'ять штук
(кількість словами)

Нумерацію і перелік провели:

Тришківський лісничого:
(посада)

Старішкінський лісничого:
(посада)

Молчанський лісничого:
(посада)

(посада)

[Підпис]
(підпис)

[Підпис]
(підпис)

[Підпис]
(підпис)

(підпис)

О.В. Соколов
(ініціали та прізвище)

О.М. Косинко
(ініціали та прізвище)

А.А. Скобелев
(ініціали та прізвище)

(ініціали та прізвище)

20 12 20 21 року

НУМЕРАЦІЙНА ВІДОМІСТЬ ДЕРЕВ, призначених для вибіркової санітарної рубки

Житомирська область
(Автономна Республіка Крим, область)

Державне підприємство «Коростенське лісомисливське господарство»
(найменування власника лісів, постійного лісокористувача)

Лісництво Турчинецьке урочище "Турчинська дача" квартал № 12
виділ № 36 ділянка № - площа 0,8 гектарів

Порядковий номер дерева	Порода	Ступінь товщини стовбурів, сантиметрів			Категорія стану дерева, підстава відбору для рубки	Порядковий номер дерева	Порода	Ступінь товщини стовбурів, сантиметрів			Категорія стану дерева, підстава відбору для рубки
		ділові	напівділові	дров'яні				ділові	напівділові	дров'яні	
1	C		24		у-б.к.	42					
2	C		28		у-б.к.	43					
3	C		32		у-б.к.	44					
4	C		32		у-б.к.	45					
5	C		28		у-б.к.	46					
6	D			24	у-б.к.	47					
7	C		36		у-б.к.	48					
8	C		36		у-б.к.	49					
9	C		28		у-б.к.	50					
10	C		32		у-б.к.	51					
11	C		36		у-б.к.	52					
12	C		24		у-б.к.	53					
13	C		24		у-б.к.	54					
14	C		28		у-б.к.	55					
15	C		32		у-б.к.	56					
16	C		36		у-б.к.	57					
17	C		24		у-б.к.	58					
18	C		28		у-б.к.	59					
19	C		32		у-б.к.	60					
20	C		32		у-б.к.	61					
21	C		28		у-б.к.	62					
22						63					
23						64					
24						65					
25						66					
26						67					
27						68					
28						69					
29						70					
30						71					
31						72					
32						73					
33						74					
34						75					
35						76					
36						77					
37						78					
38						79					
39						80					
40						81					
41						82					

Порядковий номер дерев	Порода	Ступінь товщини стовбурів, сантиметрів			Категорія стану дерева, підстава відбору для рубки	Порядковий номер дерев	Порода	Ступінь товщини стовбурів, сантиметрів			Категорія стану дерева, підстава відбору для рубки
		ділові	напівділові	дров'яні				ділові	напівділові	дров'яні	
83						97					
84						98					
85						99					
86						100					
87						101					
88						102					
89						103					
90						104					
91						105					
92						106					
93						107					
94						108					
95						109					
96						110					

В.К. Верібковська Корсак

Всього пронумеровано дерев: двадцять одне дерево
(кількість словами)

Нумерацію і перелік провели:

Мініччик Максим
(посада)

Старикова Валентина
(посада)

Майстер під обкоду №1
(посада)

(посада)

[Підпис]
(підпис)

[Підпис]
(підпис)

[Підпис]
(підпис)

(підпис)

О.В. Ворона
(ініціали та прізвище)

О.М. Косенко
(ініціали та прізвище)

В.М. Слобожан
(ініціали та прізвище)

(ініціали та прізвище)

20 12 20 21 року

Додаток 4
до Санітарних правил

**НУМЕРАЦІЙНА ВІДОМІСТЬ ДЕРЕВ,
призначених для вибіркової санітарної рубки**

Житомирська область

(Автономна Республіка Крим, область)

Державне підприємство «Коростенське лісомисливське господарство»
(найменування власника лісів, постійного лісокористувача)

Лісництво Турчинецьке урочище Турчинецька ділянка квартал № 16
виділ № 9 ділянка № - площа 0,5 гектарів

Порядковий номер дерева	Порода	Ступінь товщини стовбурів, сантиметрів			Категорія стану дерева, підстава відбору для рубки	Порядковий номер дерева	Порода	Ступінь товщини стовбурів, сантиметрів			Категорія стану дерева, підстава відбору для рубки
		ділові	напівділові	дров'яні				ділові	напівділові	дров'яні	
1	С		24		V-b.k.	42					
2	С		28		V-b.k.	43					
3	С		24		V-b.k.	44					
4	С		24		V-b.k.	45					
5	С		24		V-b.k.	46					
6	С		24		V-b.k.	47					
7	С		24		V-b.k.	48					
8	С		32		V-b.k.	49					
9	С		28		V-b.k.	50					
10	С		32		V-b.k.	51					
11	С		28		V-b.k.	52					
12	С		32		V-b.k.	53					
13	С		28		V-b.k.	54					
14	С		32		V-b.k.	55					
15						56					
16						57					
17						58					
18						59					
19						60					
20						61					
21						62					
22						63					
23						64					
24						65					
25						66					
26						67					
27						68					
28						69					
29						70					
30						71					
31						72					
32						73					
33						74					
34						75					
35						76					
36						77					
37						78					
38						79					
39						80					
40						81					
41						82					

20.12.2021

Порядковий номер дерева	Порода	Ступінь товщини стовбурів, сантиметрів			Категорія стану дерева, підстава відбору для рубки	Порядковий номер дерева	Порода	Ступінь товщини стовбурів, сантиметрів			Категорія стану дерева, підстава відбору для рубки
		ділові	напівділові	дров'яні				ділові	напівділові	дров'яні	
83						97					
84						98					
85						99					
86						100					
87						101					
88						102					
89						103					
90						104					
91						105					
92						106					
93						107					
94						108					
95						109					
96						110					

Ф.к. - верхівковий касовід.

Всього пронумеровано дерев: Чотирнадцять шт.
(кількість словами)

Нумерацію і перелік провели:

Логішник Лісесого
(посада)

Старішкін Миколай
(посада)

Майборода Ігор
(посада)

(посада)

[Підпис]
(підпис)

[Підпис]
(підпис)

[Підпис]
(підпис)

(підпис)

В.В. Соколов
(ініціали та прізвище)

В.Н. Кошкін
(ініціали та прізвище)

В.А. Слободянов
(ініціали та прізвище)

(ініціали та прізвище)

20 12 2021 року

НУМЕРАЦІЙНА ВІДОМІСТЬ ДЕРЕВ, призначених для вибіркової санітарної рубки

Житомирська область

(Автономна Республіка Крим, область)

Державне підприємство «Коростенське лісомисливське господарство»

(найменування власника лісів, постійного лісокористувача)

Лісництво Турчинецьке урочище Турчинецька доли квартал № 16
виділ № 16 ділянка № - площа 0,9 гектарів

Порядковий номер дерева	Порода	Ступінь товщини стовбурів, сантиметрів			Категорія стану дерева, підстава відбору для рубки	Порядковий номер дерева	Порода	Ступінь товщини стовбурів, сантиметрів			Категорія стану дерева, підстава відбору для рубки
		ділові	напівділові	дров'яні				ділові	напівділові	дров'яні	
1	С		32		V-б.к.	42					
2	С		32		V-б.к.	43					
3	С		28		V-б.к.	44					
4	С		28		V-б.к.	45					
5	С		24		V-б.к.	46					
6	С		28		V-б.к.	47					
7	С		24		V-б.к.	48					
8	С		36		V-б.к.	49					
9	С		28		V-б.к.	50					
10	С		28		V-б.к.	51					
11	С		28		V-б.к.	52					
12	С	24			V-б.к.	53					
13	С		36		V-б.к.	54					
14	С		24		V-б.к.	55					
15	С	32			V-б.к.	56					
16	С		28		V-б.к.	57					
17	С		24		V-б.к.	58					
18	С		40		V-б.к.	59					
19	С		36		V-б.к.	60					
20	С		32		V-б.к.	61					
21	С		36		V-б.к.	62					
22	С		28		V-б.к.	63					
23	С		28		V-б.к.	64					
24	С		28		V-б.к.	65					
25	С		40		V-б.к.	66					
26	С		32		V-б.к.	67					
27	С		24		V-б.к.	68					
28	С		24		V-б.к.	69					
29	С	28			V-б.к.	70					
30						71					
31						72					
32						73					
33						74					
34						75					
35						76					
36						77					
37						78					
38						79					
39						80					
40						81					
41						82					

Порядковий номер дерев	Порода	Ступінь товщини стовбурів, сантиметрів			Категорія стану дерева, підстава відбору для рубки	Порядковий номер дерев	Порода	Ступінь товщини стовбурів, сантиметрів			Категорія стану дерева, підстава відбору для рубки
		ділові	напівділові	дров'яні				ділові	напівділові	дров'яні	
83						97					
84						98					
85						99					
86						100					
87						101					
88						102					
89						103					
90						104					
91						105					
92						106					
93						107					
94						108					
95						109					
96						110					

Ф.П. - *Кривосовий Сергій*

Всього пронумеровано дерев: *Двадцять дев'ять шт.*
(кількість словами)

Нумерацію і перелік провели:

Політчик Микола
(посада)

Старший майстер
(посада)

Майстер лісгоспдору №1
(посада)

(посада)

[Підпис]
(підпис)

[Підпис]
(підпис)

[Підпис]
(підпис)

(підпис)

В.В. Селюга
(ініціали та прізвище)

В.Н. Кошман
(ініціали та прізвище)

З.А. Слободан
(ініціали та прізвище)

(ініціали та прізвище)

20 12 20 21 року

НУМЕРАЦІЙНА ВІДОМІСТЬ ДЕРЕВ, призначених для вибіркової санітарної рубки

Житомирська область

(Автономна Республіка Крим, область)

Державне підприємство «Коростенське лісомисливське господарство»
(найменування власника лісів, постійного лісокористувача)

Лісництво Турчинецьке урочище Турчинська ділянка квартал № 19
виділ № 29 ділянка № - площа 4,9 гектарів

Порядковий номер дерева	Порода	Ступінь товщини стовбурів, сантиметрів			Категорія стану дерева, підстава відбору для рубки	Порядковий номер дерева	Порода	Ступінь товщини стовбурів, сантиметрів			Категорія стану дерева, підстава відбору для рубки
		ділові	напівділові	дров'яні				ділові	напівділові	дров'яні	
1	C	32			V-б.к.	42	C		32		V-б.к.
2	C	24			IV-б.к.	43	C		28		V-б.к.
3	C		28		V-б.к.	44	C		28		V-б.к.
4	C		28		V-б.к.	45	C	32	28		V-б.к.
5	C		32		V-б.к.	46					IV-б.к.
6	C		24		V-б.к.	47					
7	C		24		V-б.к.	48					
8	C		24		V-б.к.	49					
9	C		24		V-б.к.	50					
10	C		24		V-б.к.	51					
11	C		36		V-б.к.	52					
12	C		28		V-б.к.	53					
13	C		24		V-б.к.	54					
14	C		24		V-б.к.	55					
15	C		32		V-б.к.	56					
16	C		40		V-б.к.	57					
17	C		24		V-б.к.	58					
18	C		28		V-б.к.	59					
19	C		28		V-б.к.	60					
20	C		28		V-б.к.	61					
21	C		28		V-б.к.	62					
22	C		24		V-б.к.	63					
23	C		24		V-б.к.	64					
24	C		36		V-б.к.	65					
25	C		24		V-б.к.	66					
26	C		32		V-б.к.	67					
27	D			28	V-ст.2м	68					
28	C		36		V-б.к.	69					
29	C		24		V-б.к.	70					
30	C		24		V-б.к.	71					
31	C		24		V-б.к.	72					
32	C		24		V-б.к.	73					
33	C		40		V-б.к.	74					
34	D			24	V-ст.2м	75					
35	C		24		V-б.к.	76					
36	C		32		V-б.к.	77					
37	C	28			IV-б.к.	78					
38	C		28		V-б.к.	79					
39	C		36		V-б.к.	80					
40	C	24			IV-б.к.	81					
41	C		32		V-б.к.	82					

Порядковий номер дерев	Порода	Ступінь товщини стовбурів, сантиметрів			Категорія стану дерева, підстава відбору для рубки	Порядковий номер дерев	Порода	Ступінь товщини стовбурів, сантиметрів			Категорія стану дерева, підстава відбору для рубки
		ділові	напівділові	дров'яні				ділові	напівділові	дров'яні	
83						97					
84						98					
85						99					
86						100					
87						101					
88						102					
89						103					
90						104					
91						105					
92						106					
93						107					
94						108					
95						109					
96						110					

В.К. Бернгольц *серією*
 Всього пронумеровано дерев: серією п'яне ліс
 (кількість словами)

Нумерацію і перелік провели:

Трунічак лісничого
 (посада)

Старосей майстер
 (посада)

Майстеріска обгороді
 (посада)

(посада)

[підпис]
 (підпис)

[підпис]
 (підпис)

[підпис]
 (підпис)

(підпис)

В.В. Софоса
 (ініціали та прізвище)

В.М. Коскиш
 (ініціали та прізвище)

В.А. Слободя
 (ініціали та прізвище)

(ініціали та прізвище)

18 12 2021 року

НУМЕРАЦІЙНА ВІДОМІСТЬ ДЕРЕВ, призначених для вибіркової санітарної рубки

Житомирська область

(Автономна Республіка Крим, область)

Державне підприємство «Коростенське лісомисливське господарство»

(найменування власника лісів, постійного лісокористувача)

Лісництво Турчинецьке урочище Турчинецька ділянка квартал № 21
виділ № 38 ділянка № — площа 3,1 гектарів

Порядковий номер дерева	Порода	Ступінь товщини стовбурів, сантиметрів			Категорія стану дерева, підстава відбору для рубки	Порядковий номер дерева	Порода	Ступінь товщини стовбурів, сантиметрів			Категорія стану дерева, підстава відбору для рубки
		ділові	напівділові	дров'яні				ділові	напівділові	дров'яні	
1	C	24			IV-б.к.	42					
2	C		24		V-б.к.	43					
3	C		28		V-б.к.	44					
4	C	28			IV-б.к.	45					
5	C		28		V-б.к.	46					
6	C	32			IV-б.к.	47					
7	C	28			IV-б.к.	48					
8	D			36	V-ст.2ч.к.	49					
9	C		24		V-б.к.	50					
10	C	28			IV-б.к.	51					
11	C	32			IV-б.к.	52					
12	C	36			IV-б.к.	53					
13	C		28		V-б.к.	54					
14	C		28		V-б.к.	55					
15	C	24			IV-б.к.	56					
16	D			24	V-ст.2ч.к.	57					
17	D			40	V-ст.2ч.к.	58					
18	C	36			IV-б.к.	59					
19	C	32			IV-б.к.	60					
20	C		32		V-б.к.	61					
21	C		24		V-б.к.	62					
22	C	28			IV-б.к.	63					
23	D			24	V-б.к.	64					
24	C	24			V-б.к.	65					
25	C	28			IV-б.к.	66					
26	D			40	V-ст.2ч.к.	67					
27	C		24		V-б.к.	68					
28	C		24		V-б.к.	69					
29	C		28		V-б.к.	70					
30	C		32		V-б.к.	71					
31	C		24		V-б.к.	72					
32	C		28		V-б.к.	73					
33	C		32		V-б.к.	74					
34	C		28		V-б.к.	75					
35	C		32		V-б.к.	76					
36	C		28		V-б.к.	77					
37	C		24		V-б.к.	78					
38	C		24		V-б.к.	79					
39						80					
40						81					
41						82					

Порядковий номер дерев	Порода	Ступінь товщини стовбурів, сантиметрів			Категорія стану дерева, підстава відбору для рубки	Порядковий номер дерев	Порода	Ступінь товщини стовбурів, сантиметрів			Категорія стану дерева, підстава відбору для рубки
		ділові	напівділові	дров'яні				ділові	напівділові	дров'яні	
83						97					
84						98					
85						99					
86						100					
87						101					
88						102					
89						103					
90						104					
91						105					
92						106					
93						107					
94						108					
95						109					
96						110					

в.к. - беріть локвої кароті

Всього пронумеровано дерев: Тридцять вісім шт.
(кількість словами)

Нумерацію і перелік провели:

Людмила Мисенко
(посада)

Марія Мисенко
(посада)

Мисенко Мисенко №1
(посада)

(посада)

[Підпис]
(підпис)

[Підпис]
(підпис)

[Підпис]
(підпис)

(підпис)

В.В. Селіва
(ініціали та прізвище)

В.М. Костюк
(ініціали та прізвище)

В.А. Сребрян
(ініціали та прізвище)

(ініціали та прізвище)

17 12 20 21 року

НУМЕРАЦІЙНА ВІДОМІСТЬ ДЕРЕВ, призначених для вибіркової санітарної рубки

Житомирська область

(Автономна Республіка Крим, область)

Державне підприємство «Коростенське лісомисливське господарство»

(найменування власника лісів, постійного лісокористувача)

Лісництво Турчинецьке урочище Турчинецька ділянка квартал № 21
виділ № 39 ділянка № - площа 0,6 гектарів

Порядковий номер дерева	Порода	Ступінь товщини стовбурів, сантиметрів			Категорія стану дерева, підстава відбору для рубки	Порядковий номер дерева	Порода	Ступінь товщини стовбурів, сантиметрів			Категорія стану дерева, підстава відбору для рубки
		ділові	напівділові	дров'яні				ділові	напівділові	дров'яні	
1	C		24		V-б.к.	42					
2	C		24		V-б.к.	43					
3	D			24	V-ст.2чл.н	44					
4	Ос			44	V-зубка	45					
5	D			32	V-ст.2чл.н	46					
6	D			24	V-ст.2чл.н	47					
7	C		36		V-б.к.	48					
8	C	32			IV-б.к.	49					
9	D			28	V-ст.2чл.н	50					
10	C		32		V-б.к.	51					
11	C		36		V-б.к.	52					
12	C		24		V-б.к.	53					
13	C		28		V-б.к.	54					
14	C	24			IV-б.к.	55					
15						56					
16						57					
17						58					
18						59					
19						60					
20						61					
21						62					
22						63					
23						64					
24						65					
25						66					
26						67					
27						68					
28						69					
29						70					
30						71					
31						72					
32						73					
33						74					
34						75					
35						76					
36						77					
37						78					
38						79					
39						80					
40						81					
41						82					

Порядковий номер дерев	Порода	Ступінь товщини стовбурів, сантиметрів			Категорія стану дерева, підстава відбору для рубки	Порядковий номер дерев	Порода	Ступінь товщини стовбурів, сантиметрів			Категорія стану дерева, підстава відбору для рубки
		ділові	напівділові	дров'яні				ділові	напівділові	дров'яні	
83						97					
84						98					
85						99					
86						100					
87						101					
88						102					
89						103					
90						104					
91						105					
92						106					
93						107					
94						108					
95						109					
96						110					

в.к. - виріслого дерева

Всього пронумеровано дерев:

Чотирнадцять чотирьох

(кількість словами)

Нумерацію і перелік провели:

Посадились посади:

(посада)

Скільки посади

(посада)

Місцевість посади №1

(посада)

(посада)

(підпис)

(підпис)

(підпис)

(підпис)

О.В. Сефоса

(ініціали та прізвище)

О.М. Кошляк

(ініціали та прізвище)

В.А. Слобожан

(ініціали та прізвище)

(ініціали та прізвище)

22 12 2021 року

НУМЕРАЦІЙНА ВІДОМІСТЬ ДЕРЕВ, призначених для вибіркової санітарної рубки

Житомирська область

(Автономна Республіка Крим, область)

Державне підприємство «Коростенське лісомисливське господарство»
(найменування власника лісів, постійного лісокористувача)

Лісництво Турчинське урочище Турчинська дача квартал № 26
виділ № 2 ділянка № — площа 1,6 гектарів

Порядковий номер дерев	Порода	Ступінь товщини стовбурів, сантиметрів			Категорія стану дерева, індекс вибору для рубки	Порядковий номер дерев	Порода	Ступінь товщини стовбурів, сантиметрів			Категорія стану дерева, підстава вибору для рубки
		лісові	напівлісові	дров'яні				лісові	напівлісові	дров'яні	
1	С		24		V-б.к.	42					
2	С		24		V-б.к.	43					
3	С		24		V-б.к.	44					
4	С		24		V-б.к.	45					
5	С		28		V-б.к.	46					
6	С		32		V-б.к.	47					
7	С	28			N-б.к.	48					
8	С		32		V-б.к.	49					
9	С		32		V-б.к.	50					
10	С		28		V-б.к.	51					
11	С	32			N-б.к.	52					
12	С	40			N-б.к.	53					
13	С		32		V-б.к.	54					
14	С		32		V-б.к.	55					
15	С		36		V-б.к.	56					
16	С		32		V-б.к.	57					
17	С		36		V-б.к.	58					
18	С		28		V-б.к.	59					
19	С		24		V-б.к.	60					
20	С		28		V-б.к.	61					
21	С		24		V-б.к.	62					
22	С		28		V-б.к.	63					
23	С		28		V-б.к.	64					
24	С	24			N-б.к.	65					
25						66					
26						67					
27						68					
28						69					
29						70					
30						71					
31						72					
32						73					
33						74					
34						75					
35						76					
36						77					
37						78					
38						79					
39						80					
40						81					
41						82					

Порядковий номер дерева	Порода	Ступінь товщини стовбурів, сантиметрів			Категорія стану дерева, підстава відбору для рубки	Порядковий номер дерева	Порода	Ступінь товщини стовбурів, сантиметрів			Категорія стану дерева, підстава відбору для рубки
		ділові	напівділові	дров'яні				ділові	напівділові	дров'яні	
83						97					
84						98					
85						99					
86						100					
87						101					
88						102					
89						103					
90						104					
91						105					
92						106					
93						107					
94						108					
95						109					
96						110					

в.к. - *Вирісший сорт*
Всього пронумеровано дерев:

Двадцять чотирьох шт.
(кількість словами)

Нумерацію і перелік провели:

Лісничек лісництва
(посада)

Старший майстер
(посада)

Машинист лісництва №1
(посада)

(посада)

[Підпис]
(підпис)

[Підпис]
(підпис)

[Підпис]
(підпис)

(підпис)

Д.В. Сафонов
(ініціали та прізвище)

Д.М. Коенко
(ініціали та прізвище)

Д.А. Слобожан
(ініціали та прізвище)

(ініціали та прізвище)

18 12 20 21 року

**НУМЕРАЦІЙНА ВІДОМІСТЬ ДЕРЕВ,
призначених для вибіркової санітарної рубки**

Житомирська область

(Автономна Республіка Крим, область)

Державне підприємство «Коростенське лісомисливське господарство»
(найменування власника лісів, постійного лісокористувача)

Лісництво Турчинецьке урочище Бурчинська діляка квартал № 28
виділ № 11 ділянка № 2 площа 2,1 гектарів

Порядковий номер дерева	Порода	Ступінь товщини стовбурів, сантиметрів			Категорія стану дерева, підстава відбору для рубки	Порядковий номер дерева	Порода	Ступінь товщини стовбурів, сантиметрів			Категорія стану дерева, підстава відбору для рубки
		ділові	напівділові	дров'яні				ділові	напівділові	дров'яні	
1	C	24			IV-б.к.	42	C	24			V-б.к.
2	C		24		V-б.к.	43	C	24			V-б.к.
3	C		28		V-б.к.	44	C	32			V-б.к.
4	D			24	V-б.к.	45					V-б.к.
5	C		36		V-б.к.	46					
6	C		24		V-б.к.	47					
7	C		28		V-б.к.	48					
8	C	28			IV-б.к.	49					
9	C		36		V-б.к.	50					
10	C		32		V-б.к.	51					
11	C		36		V-б.к.	52					
12	C		28		V-б.к.	53					
13	C	28			IV-б.к.	54					
14	C		32		V-б.к.	55					
15	C		28		V-б.к.	56					
16	C		24		V-б.к.	57					
17	C		24		V-б.к.	58					
18	C		24		V-б.к.	59					
19	C	32			IV-б.к.	60					
20	C		28		V-б.к.	61					
21	C	40			IV-б.к.	62					
22	C		40		V-б.к.	63					
23	C		40		V-б.к.	64					
24	C		36		V-б.к.	65					
25	C	28			IV-б.к.	66					
26	C	28			IV-б.к.	67					
27	C		36		V-б.к.	68					
28	C		24		V-б.к.	69					
29	C		28		V-б.к.	70					
30	C		24		V-б.к.	71					
31	C	28			IV-б.к.	72					
32	C	24			IV-б.к.	73					
33	C		28		V-б.к.	74					
34	C		28		V-б.к.	75					
35	C		24		V-б.к.	76					
36	C		36		V-б.к.	77					
37	C		32		V-б.к.	78					
38	C		28		V-б.к.	79					
39	C		32		V-б.к.	80					
40	C		24		V-б.к.	81					
41	C		28		V-б.к.	82					

Порядковий номер дерева	Порода	Ступінь товщини стовбурів, сантиметрів			Категорія стану дерева, підстава відбору для рубки	Порядковий номер дерева	Порода	Ступінь товщини стовбурів, сантиметрів			Категорія стану дерева, підстава відбору для рубки
		ділові	напівділові	дров'яні				ділові	напівділові	дров'яні	
83						97					
84						98					
85						99					
86						100					
87						101					
88						102					
89						103					
90						104					
91						105					
92						106					
93						107					
94						108					
95						109					
96						110					

В.В. Верхівський керує

Всього пронумеровано дерев:

Сорок чотирьох шт.

(кількість словами)

Нумерацію і перелік провели:

Головний майстер:

(посада)

(підпис)

Старший майстер:

(посада)

(підпис)

Майстер рубки:

(посада)

(підпис)

(посада)

(підпис)

О.В. Сафока

(ініціали та прізвище)

О.М. Косишук

(ініціали та прізвище)

В.А. Слободянін

(ініціали та прізвище)

(ініціали та прізвище)

22 12 2021 року

НУМЕРАЦІЙНА ВІДОМІСТЬ ДЕРЕВ, призначених для вибіркової санітарної рубки

Житомирська область

(Автономна Республіка Крим, область)

Державне підприємство «Коростенське лісомисливське господарство»
(найменування власника лісів, постійного лісокористувача)

Лісництво Житомирське урочище _____ квартал № 7
виділ № 66 ділянка № _____ площа 6,4 гектарів

Порядковий номер дерев	Порода	Ступінь товщини стовбурів, сантиметрів			Категорія стану дерева, підстава відбору для рубки	Порядковий номер дерев	Порода	Ступінь товщини стовбурів, сантиметрів			Категорія стану дерева, підстава відбору для рубки
		ділові	напівділові	дров'яні				ділові	напівділові	дров'яні	
1	D			68	V стовб. шм.	42	C				V бер. шм.
2	D			36	V стовб. шм.	43	C	48	48		V бер. шм.
3	D			40	IV стовб. шм.	44	C				IV бер. шм.
4	D			18	V стовб. шм.	45	C	32			V бер. шм.
5	D		18		V бер. шм.	46	C		32		V бер. шм.
6	D			32	V стовб. шм.	47	D		40		V бер. шм.
7	C			36	V бер. шм.	48	D			48	V стовб. шм.
8	C			29	V бер. шм.	49	C		44		V стовб. шм.
9	C		40		V бер. шм.	50	C		40		V бер. шм.
10	C		36		V бер. шм.	51	C		48		V - " -
11	C	28			IV бер. шм.	52	C		44		V - " -
12	C			36	V бер. шм.	53	C			52	V стовб. шм.
13	C			32	V бер. шм.	54	C			40	V бер. шм.
14	C			36	V бер. шм.	55	C		36		V - " -
15	D			32	V стовб. шм.	56	D			52	V - " -
16	C			14	V бер. шм.	57	D			28	V стовб. шм.
17	C			32	V бер. шм.	58	D			28	V - " -
18	D			56	V стовб. шм.	59	D			36	V - " -
19	D			32	V стовб. шм.	60	D			40	IV - " -
20	C		36		V бер. шм.	61	C			28	V - " -
21	C	44			V - " -	62	C			36	V бер. шм.
22	C	32			IV - " -	63	C			28	V стовб. шм.
23	C		48		V - " -	64	D		40		V бер. шм.
24	D			52	IV стовб. шм.	65	C			32	V стовб. шм.
25	C			44	V бер. шм.	66	D		32		V бер. шм.
26	C		36		V бер. шм.	67	C		40	36	V стовб. шм.
27	D			28	V бер. шм.	68	C	32			V бер. шм.
28	D			36	V біт. шм.	69	D			24	IV - " -
29	D			28	IV стовб. шм.	70	D			28	V стовб. шм.
30	D			18	V бер. шм.	71	C			32	V - " -
31	D			32	V стовб. шм.	72	C				V бер. шм.
32	D			14	V стовб. шм.	73	C		40		V - " -
33	D			44	IV - " -	74	C		32		V - " -
34	D			52	IV - " -	75					
35	D			48	IV - " -	76					
36	C	32			IV бер. шм.	77					
37	D			32	IV стовб. шм.	78					
38	C			28	V бер. шм.	79					
39	D			36	V стовб. шм.	80					
40	C	40			IV бер. шм.	81					
41	C		44		V бер. шм.	82					

Порядковий номер дерев	Порода	Ступінь товщини стовбурів, сантиметрів			Категорія стану дерева, підстава відбору для рубки	Порядковий номер дерев	Порода	Ступінь товщини стовбурів, сантиметрів			Категорія стану дерева, підстава відбору для рубки
		ділові	напівділові	дров'яні				ділові	напівділові	дров'яні	
83						97					
84						98					
85						99					
86						100					
87						101					
88						102					
89						103					
90						104					
91						105					
92						106					
93						107					
94						108					
95						109					
96						110					

Всього пронумеровано дерев: сидить три
(кількість словами)

Нумерацію і перелік провели:

см. в. р. і. г. у
(посада)

наш. і. с. м. м. о.
(посада)

(посада)

(посада)

[підпис]
(підпис)

[підпис]
(підпис)

(підпис)

(підпис)

В.П. Ушвіць
(ініціали та прізвище)

В.І. Земко
(ініціали та прізвище)

(ініціали та прізвище)

(ініціали та прізвище)

30 грудня 2021 року

НУМЕРАЦІЙНА ВІДОМІСТЬ ДЕРЕВ, призначених для вибіркової санітарної рубки

Житомирська

(Автономна Республіка Крим, область)

ДП «Коростенське ЛМГ»

(найменування власника лісів, постійного лісокористувача)

Лісництво Житомирське урочище Житомирська дача квартал № 8
виділ № 10 ділянка № _____ площа 6,8 гектарів

Порядковий номер дерев	Порода	Ступінь товщини стовбурів, сантиметрів			Категорія стану дерева, підстава відбору для рубки	Порядковий номер дерев	Порода	Ступінь товщини стовбурів, сантиметрів			Категорія стану дерева, підстава відбору для рубки
		ділові	напівділові	дров'яні				ділові	напівділові	дров'яні	
1	С			24	IV -11-	42	С		24		IV -11-
2	С	28			IV -11-	43	С		24		IV -11-
3	С	28			IV -11-	44	С	28			IV -11-
4	С		24		IV -11-	45	С	28			IV -11-
5	С			24	IV -11-	46	С			24	IV -11-
6	С			24	IV -11-	47	С			24	IV -11-
7	С			24	IV -11-	48	С			24	IV -11-
8	С	28			IV -11-	49	С		28		IV -11-
9	С			24	IV -11-	50	С	28	28		IV -11-
10	С			24	IV -11-						IV -11-
11	С		24		IV -11-						
12	С		24		IV -11-						
13	С		24		IV -11-						
14	С			24	IV -11-						
15	С			24	IV -11-						
16	С			24	IV -11-						
17	С			24	IV -11-						
18	С			24	IV -11-						
19	С		28		IV -11-						
20	С			32	IV -11-						
21	С		28		IV -11-						
22	С	24			IV -11-						
23	С	24			IV -11-						
24	С			28	IV -11-						
25	С			28	IV -11-						
26	С			24	IV -11-						
27	С			24	IV -11-						
28	С			24	IV -11-						
29	С	24			IV -11-						
30	С	24			IV -11-						
31	С			28	IV -11-						
32	С			28	IV -11-						
33	С	28			IV -11-						
34	С	28			IV -11-						
35	С	24			IV -11-						
36	С	24			IV -11-						
37	С	28			IV -11-						
38	С	28			IV -11-						
39	С	28			IV -11-						
40	С		24		IV -11-						
41	С		24		IV -11-						

Всього дерев: 50 (П'ятидесят)

НУМЕРАЦІЙНА ВІДОМІСТЬ ДЕРЕВ, призначених для вибіркової санітарної рубки

Хіташурська

(Автономна Республіка Крим, область)

БП „Коростенське ЛНГ“

(найменування власника лісів, постійного лісокористувача)

Лісництво Уманське урочище Уманська діля квартал № 18
виділ № 36 ділянка № _____ площа 2,6 гектарів

Порядковий номер дерева	Порода	Ступінь товщини стовбурів, сантиметрів			Категорія стану дерева, підстава відбору для рубки	Порядковий номер дерева	Порода	Ступінь товщини стовбурів, сантиметрів			Категорія стану дерева, підстава відбору для рубки
		ділові	напівділові	дров'яні				ділові	напівділові	дров'яні	
1	С			24	IV, берізка	42	С		28		IV, берізка
2	С			24	— " —	43	С		28		— " —
3	С			24	— " —	44	С		32		— " —
4	С			24	— " —	45	С		32		— " —
5	С		24		IV, берізка						
6	С		28		— " —						
7	С		24		— " —						
8	С			24	VI, берізка						
9	С			24	— " —						
10	С			24	— " —						
11	С		28		IV, берізка						
12	С			24	VI, берізка						
13	С			24	— " —						
14	С			28	— " —						
15	С			24	— " —						
16	С			24	— " —						
17	С		24		IV, берізка						
18	С		24		— " —						
19	С		28		— " —						
20	С		24		— " —						
21	С		24		— " —						
22	С			28	VI, берізка						
23	С			24	— " —						
24	С			24	— " —						
25	С			24	— " —						
26	С			24	— " —						
27	С			24	— " —						
28	С			24	— " —						
29	С			24	— " —						
30	С		28		IV, берізка						
31	С		28		— " —						
32	С		28		— " —						
33	С		28		— " —						
34	С			24	VI, берізка						
35	С			24	— " —						
36	С			24	— " —						
37	С			24	— " —						
38	С		28		IV, берізка						
39	С		24		— " —						
40	С		24		— " —						
41	С		24		— " —						

НУМЕРАЦІЙНА ВІДОМІСТЬ ДЕРЕВ, призначених для вибіркової санітарної рубки

Житомирська область

(Автономна Республіка Крим, область)

Державне підприємство «Коростенське лісомисливське господарство»

(найменування власника лісів, постійного лісокористувача)

Лісництво Житомирське урочище Житомирська дача квартал № 25
виділ № 24 ділянка № _____ площа 25 гектарів

Порядковий номер дерева	Порода	Ступінь товщини стовбурів, сантиметрів			Категорія стану дерева, підстава відбору для рубки	Порядковий номер дерева	Порода	Ступінь товщини стовбурів, сантиметрів			Категорія стану дерева, підстава відбору для рубки
		лісові	напівлісові	дров'яні				лісові	напівлісові	дров'яні	
1	C	32			IV Верх. Корона	42					
2	C			52	V -II-	43					
3	C			44	V -II-	44					
4	D			24	V стовбур	45					
5	D		44		V Верх. Корона	46					
6	D			24	V стовбур	47					
7	C	40			IV Верх. Корона	48					
8	C			32	V -II-	49					
9	D			24	V стовбур	50					
10	C			40	V Верх. Корона	51					
11	C			40	V -II-	52					
12	C			24	V -II-	53					
13	C		32		V -II-	54					
14	C		36		V -II-	55					
15	C		44		V -II-	56					
16	C		44		V -II-	57					
17	C			52	V -II-	58					
18	C			24	V -II-	59					
19	C	36			IV -II-	60					
20	C		24		V -II-	61					
21	C		36		V -II-	62					
22	C			28	V -II-	63					
23	C			36	V -II-	64					
24	D			24	V стовбур	65					
25	C	32			IV Верх. Корона	66					
26	C			40	V -II-	67					
27	C			32	V -II-	68					
28	C	32			IV -II-	69					
29	C			36	V -II-	70					
30	C	24			V -II-	71					
31	C	28			IV -II-	72					
32	C	28			V -II-	73					
33	C	28			V -II-	74					
34	C	24			IV -II-	75					
35						76					
36						77					
37						78					
38						79					
39						80					
40						81					
41						82					

Всього дерев: 34 (Призначено стовбур)

Порядковий номер дерева	Порода	Ступінь товщини стовбурів, сантиметрів			Категорія стану дерева, підстава відбору для рубки	Порядковий номер дерева	Порода	Ступінь товщини стовбурів, сантиметрів			Категорія стану дерева, підстава відбору для рубки
		ділові	напівділові	дров'яні				ділові	напівділові	дров'яні	
83						97					
84						98					
85						99					
86						100					
87						101					
88						102					
89						103					
90						104					
91						105					
92						106					
93						107					
94						108					
95						109					
96						110					

Всього пронумеровано дерев: 34 (Тридцять чотири)
(кількість словами)

Нумерацію і перелік провели:

ст. м-р ліс
(посада)
м-р ліс
(посада)

(посада)

(посада)

[підпис]
(підпис)
[підпис]
(підпис)

(підпис)

(підпис)

І. М. Яремчук
(ініціали та прізвище)
С. П. Меринченко
(ініціали та прізвище)

(ініціали та прізвище)

(ініціали та прізвище)

30 12 20 21 року

НУМЕРАЦІЙНА ВІДОМІСТЬ ДЕРЕВ, призначених для вибіркової санітарної рубки

Житомирська область

(Автономна Республіка Крим, область)

Державне підприємство «Коростенське лісомисливське господарство»
(найменування власника лісів, постійного лісокористувача)

Лісництво Житомирське урочище Житомирська дача квартал № 25
виділ № 47 ділянка № _____ площа 0,9 гектарів

Порядковий номер дерева	Порода	Ступінь товщини стовбурів, сантиметрів			Категорія стану дерева, підстава відбору для рубки	Порядковий номер дерева	Порода	Ступінь товщини стовбурів, сантиметрів			Категорія стану дерева, підстава відбору для рубки
		ділові	напівділові	дров'яні				ділові	напівділові	дров'яні	
1	сосна			28	V Верх. корія	42					
2	сосна			28	V II-III	43					
3	сосна			36	V -II-	44					
4	сосна			32	V -II-	45					
5	сосна		28		V -II-	46					
6	сосна	28			IV -II-	47					
7	сосна	24			V -II-	48					
8	сосна	32			V -II-	49					
9	сосна	28			V -II-	50					
10	сосна		24		V -II-	51					
11	сосна			28	V -II-	52					
12	сосна		28		V -II-	53					
13	сосна	24			IV -II-	54					
14	сосна			28	V -II-	55					
15	сосна			24	V -II-	56					
16	дуб			28	V ст. ший	57					
17	сосна			48	V Верх. корія	58					
18						59					
19						60					
20						61					
21						62					
22						63					
23						64					
24						65					
25						66					
26						67					
27						68					
28						69					
29						70					
30						71					
31						72					
32						73					
33						74					
34						75					
35						76					
36						77					
37						78					
38						79					
39						80					
40						81					
41						82					

Всього дерев: 17 (зімжають)

Порядковий номер дерева	Порода	Ступінь товщини стовбурів, сантиметрів			Категорія стану дерева. підстава відбору для рубки	Порядковий номер дерева	Порода	Ступінь товщини стовбурів, сантиметрів			Категорія стану дерева. підстава відбору для рубки
		ділові	напівділові	дров'яні				ділові	напівділові	дров'яні	
83						97					
84						98					
85						99					
86						100					
87						101					
88						102					
89						103					
90						104					
91						105					
92						106					
93						107					
94						108					
95						109					
96						110					

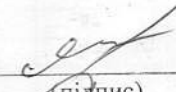
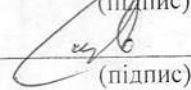
Всього пронумеровано дерев: 17 (сімнадцять) (кількість словами)

Нумерацію і перелік провели:

ст м-р лісу
(посада)
м-р лісу
(посада)

(посада)

(посада)


(підпис)

(підпис)

(підпис)

(підпис)

І.М. Яремчук
(ініціали та прізвище)
С.П. Мельничук
(ініціали та прізвище)

(ініціали та прізвище)

(ініціали та прізвище)

30 12 20 21 року

Додаток 4
до Санітарних правил

**НУМЕРАЦІЙНА ВІДОМІСТЬ ДЕРЕВ,
призначених для вибіркової санітарної рубки**

Житомирська область

(Автономна Республіка Крим, область)

Державне підприємство «Коростенське лісомисливське господарство»

(найменування власника лісів, постійного лісокористувача)

Лісництво Житомирське урочище Житомирська гора квартал № 25
виділ № 61 ділянка № _____ площа 2,7 гектарів

Порядковий номер дерева	Порода	Ступінь товщини стовбурів, сантиметрів			Категорія стану дерева, підстава відбору для рубки	Порядковий номер дерева	Порода	Ступінь товщини стовбурів, сантиметрів			Категорія стану дерева, підстава відбору для рубки
		ділові	напівділові	дров'яні				ділові	напівділові	дров'яні	
1	Сосна			24	✓ Верх. короз	42					
2	Сосна			24	✓ -II-	43					
3	Сосна			24	✓ -II-	44					
4	Сосна			24	✓ -II-	45					
5	Сосна			24	✓ -II-	46					
6	Сосна	24		24	✓ -II-	47					
7	Сосна			28	✓ -II-	48					
8	Сосна			24	✓ -II-	49					
9	Сосна			28	✓ -II-	50					
10	Сосна			28	✓ -II-	51					
11	Сосна			24	✓ -II-	52					
12	Сосна			28	✓ -II-	53					
13	Сосна			24	✓ -II-	54					
14	Сосна		32	24	✓ -II-	55					
15	Сосна			24	✓ -II-	56					
16	Сосна			24	✓ -II-	57					
17	Сосна			24	✓ -II-	58					
18	Сосна			24	✓ -II-	59					
19	Сосна	24			✓ -II-	60					
20	Сосна	24			✓ -II-	61					
21	Сосна	28			✓ -II-	62					
22	Сосна	24			✓ -II-	63					
23	Сосна	24			✓ -II-	64					
24	Сосна	28			✓ -II-	65					
25	Сосна	28			✓ -II-	66					
26	Сосна	28			✓ -II-	67					
27	Сосна	28			✓ -II-	68					
28						69					
29						70					
30	Всього дерев: 27 (Двадцять сім)					71					
31						72					
32						73					
33						74					
34						75					
35						76					
36						77					
37						78					
38						79					
39						80					
40						81					
41						82					

Порядковий номер дерева	Порода	Ступінь товщини стовбурів, сантиметрів			Категорія стану дерева, підстава відбору для рубки	Порядковий номер дерева	Порода	Ступінь товщини стовбурів, сантиметрів			Категорія стану дерева, підстава відбору для рубки
		ділові	напівділові	дров'яні				ділові	напівділові	дров'яні	
83						97					
84						98					
85						99					
86						100					
87						101					
88						102					
89						103					
90						104					
91						105					
92						106					
93						107					
94						108					
95						109					
96						110					

Всього пронумеровано дерев: 27 (Двадцять сім)

(кількість словами)

Нумерацію і перелік провели:

ст. м-р ліс
(посада)

м-р ліс
(посада)

(посада)

(посада)

[підпис]
(підпис)

[підпис]
(підпис)

(підпис)

(підпис)

Яремчук І. М.
(ініціали та прізвище)

Мершинський С. П.
(ініціали та прізвище)

(ініціали та прізвище)

(ініціали та прізвище)

29 12 20 21 року

НУМЕРАЦІЙНА ВІДОМІСТЬ ДЕРЕВ, призначених для вибіркової санітарної рубки

Хмельницька
(Автономна Республіка Крим, область)

ФП, Червоноскельське ЛНГ
(найменування власника лісів, постійного лісокористувача)

Лісництво Хмельницьке урочище Чумицька долина квартал № 24
виділ № 18 ділянка № _____ площа 3.3 гектарів

Порядковий номер дерев	Порода	Ступінь товщини стовбурів, сантиметрів			Категорія стану дерева, підстава відбору для рубки	Порядковий номер дерев	Порода	Ступінь товщини стовбурів, сантиметрів			Категорія стану дерева, підстава відбору для рубки
		ділові	напівділові	дров'яні				ділові	напівділові	дров'яні	
1	С		28		Н, верхній	42	С	32			Н, верхній
2	С		24		Н, верхній	43	С			24	Н, верхній
3	С		24		Н, верхній	44	С			24	Н, верхній
4	С		24		Н, верхній						
5	С		28		Н, верхній						
6	С		32		Н, верхній						
7	С		32		Н, верхній						
8	С		36		Н, верхній						
9	С		28		Н, верхній						
10	С		24		Н, верхній						
11	С		28		Н, верхній						
12	С		24		Н, верхній						
13	С		28		Н, верхній						
14	С		24		Н, верхній						
15	С		24		Н, верхній						
16	С		28		Н, верхній						
17	С	32			Н, верхній						
18	С		32		Н, верхній						
19	С		28		Н, верхній						
20	С		24		Н, верхній						
21	С		28		Н, верхній						
22	С			24	Н, верхній						
23	С			28	Н, верхній						
24	С			28	Н, верхній						
25	С			28	Н, верхній						
26	С			32	Н, верхній						
27	С			32	Н, верхній						
28	С			32	Н, верхній						
29	С			32	Н, верхній						
30	С			28	Н, верхній						
31	С			28	Н, верхній						
32	С			24	Н, верхній						
33	С			24	Н, верхній						
34	С			24	Н, верхній						
35	С			24	Н, верхній						
36	С			28	Н, верхній						
37	С			28	Н, верхній						
38	С			28	Н, верхній						
39	С			32	Н, верхній						
40	С			28	Н, верхній						
41	С			28	Н, верхній						

НУМЕРАЦІЙНА ВІДОМІСТЬ ДЕРЕВ, призначених для вибіркової санітарної рубки

Знаменське
(Автономна Республіка Крим, область)

ФП "Коростеньке ЛМГ"
(найменування власника лісів, постійного лісокористувача)

Лісництво Знаменське урочище Ушмирськи доли квартал № 27
виділ № 37 ділянка № _____ площа 3,5 гектарів

Порядковий номер дерев	Порода	Ступінь товщини стовбурів, сантиметрів			Категорія стану дерева, підстава відбору для рубки	Порядковий номер дерев	Порода	Ступінь товщини стовбурів, сантиметрів			Категорія стану дерева, підстава відбору для рубки
		ділові	напівділові	дров'яні				ділові	напівділові	дров'яні	
1	С	28			IV, берк. лер	43	С		32		-н-
2	С	28			IV, берк. лер	44	С		28		-н-
3	С	24			IV, берк. лер	45	С		32		-н-
4	С	24			IV, берк. лер	46	С		32		-н-
5	С	24			IV, берк. лер	47	С		24		-н-
6	С	28			IV, берк. лер	48	С		20		-н-
7	С	28			IV, берк. лер	49	С		28		-н-
8	С	28			IV, берк. лер	50	С			28	IV, берк. лер
9	С	28			IV, берк. лер	51	С		24		-н-
10	С	32			IV, берк. лер	52	С		24		-н-
11	С	32			IV, берк. лер	53	С		24		-н-
12	С	28			IV, берк. лер	54	С		28		-н-
13	С		28		IV, берк. лер	55	С	32			IV, берк. лер
14	С		28		IV, берк. лер	56	С		24		IV, берк. лер
15	С		32		IV, берк. лер	57	С		24		IV, берк. лер
16	С		36		IV, берк. лер	58	С		28		-н-
17	С			28	IV, берк. лер	59	С		32		-н-
18	С			32	IV, берк. лер	60	С		32		-н-
19	С		24		IV, берк. лер	61	С		24		-н-
20	С		28		-н-	62	С		28		-н-
21	С		36		-н-	63	С		32		-н-
22	С		40		-н-						-н-
23	С			28	IV, берк. лер						
24	С		32		IV, берк. лер						
25	С		36		-н-						
26	С		32		-н-						
27	С		40		-н-						
28	С		32		-н-						
29	С		24		-н-						
30	С		28		-н-						
31	С		28		-н-						
32	С		28		-н-						
33	С		32		-н-						
34	С		32		-н-						
35	С		28		-н-						
36	С		24		-н-						
37	С		24		-н-						
38	С		24		-н-						
39	С		24		-н-						
40	С		28		-н-						
41	С		32		-н-						
42	С		32		-н-						

Всього дерев: 63 (містяться три)

НУМЕРАЦІЙНА ВІДОМІСТЬ ДЕРЕВ, призначених для вибіркової санітарної рубки

Житомирська область

(Автономна Республіка Крим, область)

Державне підприємство «Коростенське лісомисливське господарство»

(найменування власника лісів, постійного лісокористувача)

Лісництво Житомирське урочище Житомирський дач квартал № 47
виділ № 10 ділянка № _____ площа 74 гектарів

Порядковий номер дерева	Порода	Ступінь товщини стовбурів, сантиметрів			Категорія стану дерева, підстава відбору для рубки	Порядковий номер дерева	Порода	Ступінь товщини стовбурів, сантиметрів			Категорія стану дерева, підстава відбору для рубки
		ділові	напівділові	дров'яні				ділові	напівділові	дров'яні	
1	С		24		V Верх. корі	42					
2	С	18			IV Верх. корі	43					
3	С	24			IV Верх. корі	44					
4	С			18	V Верх. корі	45					
5	С	24			IV Верх. корі	46					
6	С			24	V Верх. корі	47					
7	С		24		V Верх. корі	48					
8	С			24	V Верх. корі	49					
9	С	24			IV Верх. корі	50					
10	С	24			IV Верх. корі	51					
11	С			32	V Верх. корі	52					
12	С			24	V Верх. корі	53					
13	С	40			IV Верх. корі	54					
14	С			24	VI Верх. корі	55					
15	С		24		V Верх. корі	56					
16	С		24		V Верх. корі	57					
17	С		24		V Верх. корі	58					
18	С			24	V Верх. корі	59					
19	С			24	V Верх. корі	60					
20	С		24		V Верх. корі	61					
21						62					
22						63					
23						64					
24						65					
25						66					
26						67					
27						68					
28						69					
29						70					
30		Всього дерев: 20 (Двадцять)				71					
31						72					
32						73					
33						74					
34						75					
35						76					
36						77					
37						78					
38						79					
39						80					
40						81					
41						82					

Порядковий номер дерева	Порода	Ступінь товщини стовбурів, сантиметрів			Категорія стану дерева, підстава відбору для рубки	Порядковий номер дерева	Порода	Ступінь товщини стовбурів, сантиметрів			Категорія стану дерева, підстава відбору для рубки
		ділові	напівділові	дров'яні				ділові	напівділові	дров'яні	
83						97					
84						98					
85						99					
86						100					
87						101					
88						102					
89						103					
90						104					
91						105					
92						106					
93						107					
94						108					
95						109					
96						110					

Всього пронумеровано дерев: 20 (двадцять)
(кількість словами)

Нумерацію і перелік провели:

ст. майстер лісу
(посада)

майстер лісу
(посада)

(посада)

(посада)

(підпис)

(підпис)

(підпис)

(підпис)

Чижівий О.П.
(ініціали та прізвище)

Тресковський О.Н.
(ініціали та прізвище)

(ініціали та прізвище)

(ініціали та прізвище)

21 12 2021 року

НУМЕРАЦІЙНА ВІДОМІСТЬ ДЕРЕВ, призначених для вибіркової санітарної рубки

Ислюмурська
(Автономна Республіка Крим, область)

ДП „Корсакевське лісгосп“
(найменування власника лісів, постійного лісокористувача)

Лісництво Ислюмурське урочище Березівка квартал № 51
виділ № 1 ділянка № _____ площа 4,0 гектарів

Порядковий номер дерева	Порода	Ступінь товщини стовбурів, сантиметрів			Категорія стану дерева, підстава відбору для рубки	Порядковий номер дерева	Порода	Ступінь товщини стовбурів, сантиметрів			Категорія стану дерева, підстава відбору для рубки
		ділові	напівділові	дров'яні				ділові	напівділові	дров'яні	
1	С	36			IV Березівка	42	С			24	IV Корсакевське
2	С			24	V - " -	43	С			28	V - " -
3	С			28	V - " -	44	С		24		V - " -
4	С			28	V - " -	45	С			24	V - " -
5	С		32		V - " -						V - " -
6	С		28		V - " -						
7	С		32		V - " -						
8	С		36		V - " -						
9	С	44			IV - " -						
10	С	32			IV Корсакевське						
11	С		24		V - " -						
12	С			28	V - " -						
13	С			28	V - " -						
14	С			24	V - " -						
15	С			24	V - " -						
16	С		36		V - " -						
17	С		44		V - " -						
18	С	24			IV - " -						
19	С	28			IV - " -						
20	С	28			IV - " -						
21	С	32			IV - " -						
22	С			32	V - " -						
23	С			28	V - " -						
24	С			24	VI - " -						
25	С		28		V - " -						
26	С		28		V - " -						
27	С	24			IV - " -						
28	С	28			IV - " -						
29	С			24	IV - " -						
30	С			24	IV - " -						
31	С			28	IV - " -						
32	С	28			IV Березівка						
33	С	28			IV - " -						
34	С			24	V - " -						
35	С			24	V - " -						
36	С			28	V - " -						
37	С		28		V - " -						
38	С		24		V - " -						
39	С			48	VI - " -						
40	С			24	V - " -						
41	С			24	V - " -						

Додаток 4
до Санітарних правил

**НУМЕРАЦІЙНА ВІДОМІСТЬ ДЕРЕВ,
призначених для вибіркової санітарної рубки**

Иштинська
(Автономна Республіка Крим, область)

ДП «Коростенське ЛЛР»
(найменування власника лісів, постійного лісокористувача)

Лісництво Иштинське урочище Иштинська дача квартал № 58
виділ № 13 ділянка № _____ площа 2,9 гектарів

Порядковий номер дерев	Порода	Ступінь товщини стовбурів, сантиметрів			Категорія стану дерева, підстава відбору для рубки	Порядковий номер дерев	Порода	Ступінь товщини стовбурів, сантиметрів			Категорія стану дерева, підстава відбору для рубки
		ділові	напівділові	дров'яні				ділові	напівділові	дров'яні	
1	Сосна		24		V Верх. корінь						
2	Сосна			24	V - "						
3	Сосна			28	V - "						
4	Сосна	24			IV - "						
5	Сосна		28		V - "						
6	Сосна		24		V - "						
7	Сосна			24	VI - "						
8	Сосна			24	V - "						
9	Сосна	24			IV - "						
10	Сосна	28			IV - "						
11	Сосна	28			IV - "						
12	Сосна		32		V Верх. корінь						
13	Сосна			24	V - "						
14	Сосна			24	V - "						
15	Сосна			24	V - "						
16	Сосна	24			IV - "						
17	Сосна		28		V - "						
18	Сосна	28			IV - "						
19	Сосна	24			IV - "						
20	Сосна		24		V - "						
21	Сосна			28	V - "						
22	Сосна			28	V - "						
23	Сосна			24	V - "						
24	Сосна		24		V - "						
25	Сосна			36	VI - "						
26	Сосна	24			V - "						
27	Сосна	24			IV - "						
28	Сосна		28		V - "						
29	Сосна		24		V - "						
30	Сосна			24	V - "						
Всього дерев: 30 (придять)											

**ПУМЕРАЦІЙНА ВІДОМІСТЬ ДЕРЕВ,
призначених для вибіркової санітарної рубки**

Житомирська область

(Автономна Республіка Крим, область)

Державне підприємство «Коростенське лісомисливське господарство»
(найменування власника лісів, постійного лісокористувача)

Лісництво Житомирське урочище Житомирська дола квартал № 58
виділ № 21 ділянка № _____ площі 3,0 гектарів

Порядковий номер дерев	Порода	Ступінь товщини стовбурів, сантиметрів			Категорія стану дерева, підстава відбору для рубки	Порядковий номер дерев	Порода	Ступінь товщини стовбурів, сантиметрів			Категорія стану дерева, підстава відбору для рубки
		ділові	напівділові	дров'яні				ділові	напівділові	дров'яні	
1	С		24		Всого корів	42					
2	С	24			11-	43					
3	С	28			11-	44					
4	С		24		11-	45					
5	С		24		11-	46					
6	С			24	11-	47					
7	С			24	11-	48					
8	С			24	11-	49					
9	С		28		11-	50					
10	С	28			11-	51					
11	С			24	11-	52					
12	С			24	11-	53					
13	С			24	11-	54					
14	С			24	11-	55					
15	С			24	11-	56					
16	С			24	11-	57					
17	С			24	11-	58					
18						59					
19						60					
20						61					
21	Всього дерев: 17 (Синьдуб)					62					
22						63					
23						64					
24						65					
25						66					
26						67					
27						68					
28						69					
29						70					
30						71					
31						72					
32						73					
33						74					
34						75					
35						76					
36						77					
37						78					
38						79					
39						80					
40						81					
41						82					

Порядковий номер дерева	Порода	Ступінь товщини стовбурів, сантиметрів			Категорія стану дерева, підстава відбору для рубки	Порядковий номер дерева	Порода	Ступінь товщини стовбурів, сантиметрів			Категорія стану дерева, підстава відбору для рубки
		ділові	напівділові	дров'яні				ділові	напівділові	дров'яні	
83						97					
84						98					
85						99					
86						100					
87						101					
88						102					
89						103					
90						104					
91						105					
92						106					
93						107					
94						108					
95						109					
96						110					

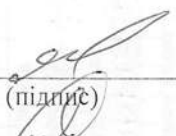
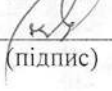
Всього пронумеровано дерев: 17 (сімнадцять)
(кількість словами)

Нумерацію і перелік провели:

ст. м-р лісу
(посада)
м-р лісу
(посада)

(посада)

(посада)


(підпис)

(підпис)

(підпис)

(підпис)

І. М. Хренчук
(ініціали та прізвище)
С. П. Мельничко
(ініціали та прізвище)

(ініціали та прізвище)

(ініціали та прізвище)

19 12 20 21 року

НУМЕРАЦІЙНА ВІДОМІСТЬ ДЕРЕВ, призначених для вибіркової санітарної рубки

Житомирська область

(Автономна Республіка Крим, область)

ДП «Коростенське лісомисливське господарство»

(найменування власника лісів, постійного лісокористувача)

Лісництво **Шершнівське**

урочище

Романів

квартал

№

2

виділ № 5

ділянка №

площа 1,3

гектарів

Порядковий номер дерева	Порода	Ступінь товщини стовбурів, сантиметрів			Категорія стану дерева, підстава відбору для рубки	Порядковий номер дерева	Порода	Ступінь товщини стовбурів, сантиметрів			Категорія стану дерева, підстава відбору для рубки
		ділові	напівділові	дров'яні				ділові	напівділові	дров'яні	
1	Д			32	IV - II	30					
2	С	36			V - Верх. кор.	31					
3	С		32		V - II	2					
4	С			28	V - II	33					
5	С		36		V - II	34					
6	С			28	V - Верх. кор.	35					
7	С			24	V - II	36					
8	С	32			IV - II	37					
9	С	36			IV - II	38					
10	Д			28	V - стовбур	39					
11	С			44	V - Верх. кор.	40					
12	С	40			IV - II	41					
13	С		36		V - II	42					
14	С		28		V - II	43					
15	В			24	V - II	44					
16	С		28		V - Верх. кор.	45					
17	С			28	V - II	46					
18	С			28	V - II	47					
19	С	40			IV - Верх. кор.	48					
20	С			40	V - II	49					
21	С	36			IV - II	50					
22	С	32			IV - II	51					
23	С			36	V - II	52					
24	С			36	V - II	53					
25	С			32	V - Верх. кор.	54					
26	С			36	V - II	55					
27	С		32		V - II	56					
28						57					
29						58					

Всього пронумеровано дерев:

Двадцять сім дерев
(кількість словами)

Нумерацію і перелік провели:

(посада)

ст. майстер

майстер
(посада)

(посада)

(підпис)

(підпис)

(підпис)

(ініціали та прізвище)

(ініціали та прізвище)

(ініціали та прізвище)

08.12.2021

НУМЕРАЦІЙНА ВІДОМІСТЬ ДЕРЕВ, призначених для вибіркової санітарної рубки

Житомирська область

(Автономна Республіка Крим, область)

ДП «Коростенське лісомисливське господарство»

(найменування власника лісів, постійного лісокористувача)

Лісництво **Шершнівське** урочище Романів квартал № 3
 виділ № 7 ділянка № _____ площа 1,1 гектарів

Порядковий номер дерева	Порода	Ступінь товщини стовбурів, сантиметрів			Категорія стану дерева, підстава відбору для рубки	Порядковий номер дерева	Порода	Ступінь товщини стовбурів, сантиметрів			Категорія стану дерева, підстава відбору для рубки
		ділові	напівділові	дров'яні				ділові	напівділові	дров'яні	
1	С	32			IV Вер. кор	30					
2	С	32			IV - II -	31					
3	С			24	V - II -	2					
4	С			28	V - I -	33					
5	С			32	V - I -	34					
6	С		24		V Вер. кор	35					
7	С	28			IV - II -	36					
8	С			28	V - II -	37					
9	С	32			IV - II -	38					
10	С			32	V - I -	39					
11	С	32			IV Вер. кор	40					
12	С			36	V - I -	41					
13	С			28	V - II -	42					
14	С	28			IV - I -	43					
15	Д			24	V Пичав	44					
16	С		24		V - II -	45					
17	Д			28	V Пичав	46					
18	Д			24	V - I -	47					
19	С	32			IV Вер. кор	48					
20	С	24			IV - II -	49					
21	С	28			IV - II -	50					
22	С			28	V Вер. кор	51					
23	С			32	V - II -	52					
24	С			32	V - II -	53					
25						54					
26						55					
27						56					
28						57					
29						58					

Всього пронумеровано дерев: Рядуючи готури 1 дерев
 (кількість словами)

Нумерацію і перелік провели:

(посада) от. майстер

майстер
(посада)

(посада)

(підпис)
(підпис)

(підпис)

Швак М. І.
(ініціали та прізвище)
Киселев А. М.
(ініціали та прізвище)

(ініціали та прізвище)

08.12.2021

**НУМЕРАЦІЙНА ВІДОМІСТЬ ДЕРЕВ,
призначених для вибіркової санітарної рубки**

Житомирська область
(Автономна Республіка Крим, область)

ДП «Коростенське лісомисливське господарство»
(найменування власника лісів, постійного лісокористувача)

Лісництво **Шершнівське** урочище Романів квартал № 7
виділ № 5 ділянка № _____ площа 1,6 гектарів

Порядковий номер дерева	Порода	Ступінь товщини стовбурів, сантиметрів			Категорія стану дерева, підстава відбору для рубки	Порядковий номер дерева	Порода	Ступінь товщини стовбурів, сантиметрів			Категорія стану дерева, підстава відбору для рубки
		ділові	напівділові	дров'яні				ділові	напівділові	дров'яні	
1	O			28	✓ Глиб	30	C	32			то Верх. короїд
2	O			32	✓ -"-	31	C	32			то -"-
3	B			24	✓ -"-	2	C	32			то -"-
4	B			24	✓ -"-	33	C			40	то -"-
5	D			24	✓ Глиб	34	C	36			то Верх. короїд
6	D			24	✓ -"-	35	C	36			то -"-
7	D			40	✓ -"-	36	C			24	то -"-
8	C	24			1V Верх. кор.	37	C			28	то -"-
9	C		32		✓ -"-	38	C			28	то -"-
10	C			28	✓ -"-	39					
11	C		24		✓ Верх. кор.	40					
12	C	28			1V -"-	41					
13	C			32	✓ -"-	42					
14	C		24		✓ -"-	43					
15	C	28			1V Верх. кор.	44					
16	C			24	✓ -"-	45					
17	C			28	✓ -"-	46					
18	C	28			1V -"-	47					
19	C			28	✓ Верх. кор.	48					
20	C	24			1V -"-	49					
21	C			24	✓ -"-	50					
22	C	40			1V -"-	51					
23	O			28	✓ Глиб	52					
24	D			32	✓ -"-	53					
25	C			24	✓ Верх. кор.	54					
26	C			24	✓ -"-	55					
27	C		32		✓ -"-	56					
28	C	24			1V -"-	57					
29	C	28			1V -"-	58					

Всього пронумеровано дерев: (Підрахувати всім) дерев
(кількість словами)

Нумерацію і перелік провели:

(посада) ст. майстер

майстер
(посада)

(посада)

(підпис)

(підпис)

(підпис)

Сімак Л. І.
(ініціали та прізвище)

Косенко Г. С.
(ініціали та прізвище)

(ініціали та прізвище)

07.12.2021.

**НУМЕРАЦІЙНА ВІДОМІСТЬ ДЕРЕВ,
призначених для вибіркової санітарної рубки**

Житомирська область
(Автономна Республіка Крим, область)

ДП «Коростенське лісомисливське господарство»

(найменування власника лісів, постійного лісокористувача)

Лісництво **Шершнівське**

урочище **Домогоз**

квартал №

№

10

виділ № **1** ділянка № _____ площа **0,7** гектарів

Порядковий номер дерева	Порода	Ступінь товщини стовбурів, сантиметрів			Категорія стану дерева, підстава відбору для рубки	Порядковий номер дерева	Порода	Ступінь товщини стовбурів, сантиметрів			Категорія стану дерева, підстава відбору для рубки
		ділові	напівділові	дров'яні				ділові	напівділові	дров'яні	
1	С	32			ІІІ верх. кор.	30					
2	С		32		ІІІ - " -	31					
3	С			28	ІІІ - " -	32					
4	С		28		ІІІ верх. кор.	33					
5	С	36			ІІІ - " -	34					
6	С		36		ІІІ - " -	35					
7	С		28		ІІІ верх. кор.	36					
8	С			28	ІІІ - " -	37					
9	С		28		ІІІ - " -	38					
10	С			24	ІІІ верх. кор.	39					
11	С			32	ІІІ - " -	40					
12	С			32	ІІІ - " -	41					
13	С		32		ІІІ верх. кор.	42					
14	С			40	ІІІ - " -	43					
15	С	40			ІІІ - " -	44					
16	С			28	ІІІ - " -	45					
17	С		28		ІІІ - " -	46					
18	С			32	ІІІ верх. кор.	47					
19	С		36		ІІІ - " -	48					
20	С	40			ІІІ - " -	49					
21	С			28	ІІІ - " -	50					
22	С			32	ІІІ - " -	51					
23	С		40		ІІІ верх. кор.	52					
24	С			40	ІІІ - " -	53					
25	С		40		ІІІ - " -	54					
26						55					
27						56					
28						57					
29						58					

Всього пронумеровано дерев: **(Двадцять шість / 26) дерев**
(кількість словами)

Нумерацію і перелік провели:

(посада)

М. Майстер

М. Майстер

(посада)

07-12-2021

(посада)

(підпис)

(підпис)

(підпис)

(ініціали та прізвище)

М. М. М.

(ініціали та прізвище)

Киселев А. М.

(ініціали та прізвище)

НУМЕРАЦІЙНА ВІДОМІСТЬ ДЕРЕВ, призначених для вибіркової санітарної рубки

Житомирська область

(Автономна Республіка Крим, область)

ДП «Коростенське лісомисливське господарство»

(найменування власника лісів, постійного лісокористувача)

Лісництво **Шершнівське**

урочище Жуковий

квартал № 10

виділ № 6

ділянка № _____

площа 3,3

гектарів

Порядковий номер дерев	Порода	Ступінь товщини стовбурів, сантиметрів			Категорія стану дерева, підстава відбору для рубки	Порядковий номер дерев	Порода	Ступінь товщини стовбурів, сантиметрів			Категорія стану дерева, підстава відбору для рубки
		ділові	напівділові	дров'яні				ділові	напівділові	дров'яні	
1	Б			36	в-1-1	30	С		24		в-1-1
2	Б			32	в-1-1	31	Б			44	в-1-1
3	Ос			36	в-1-1	2	С	24			в-1-1
4	Ос			28	в-1-1	33	С	32			в-1-1
5	Ос			28	в-1-1	34	С	32			в-1-1
6	Ос			32	в-1-1	35	С	32			в-1-1
7	Ос			36	в-1-1	36	С		24		в-1-1
8	Ос			36	в-1-1	37	С	22			в-1-1
9	Ос			28	в-1-1	38	С	22			в-1-1
10	Ос			28	в-1-1	39	С	32			в-1-1
11	Б			24	в-1-1	40	С	36			в-1-1
12	Б			28	в-1-1	41	С	36			в-1-1
13	С	24			в-1-1	42	С	36			в-1-1
14	Б			28	в-1-1	43	Б			28	в-1-1
15	Д			28	в-1-1	44	С			24	в-1-1
16	С	28			в-1-1	45	С			24	в-1-1
17	Б			28	в-1-1	46	С			28	в-1-1
18	Б			24	в-1-1	47	С	28			в-1-1
19	Б			36	в-1-1	48	С	36			в-1-1
20	Ос			28	в-1-1	49	С	28			в-1-1
21	Ос			36	в-1-1	50	С	28			в-1-1
22	Ос			28	в-1-1	51	С	36			в-1-1
23	Б			36	в-1-1	52	С	36			в-1-1
24	Ос			24	в-1-1	53	С	28			в-1-1
25	Б			36	в-1-1	54					
26	Б			40	в-1-1	55					
27	Б			24	в-1-1	56					
28	С	24			в-1-1	57					
29	С	28			в-1-1	58					

Всього пронумеровано дерев: _____

(кількість словами)

Нумерацію і перелік провели:

(посада)

В.Н. Майстер

(посада)

Майстер

(посада)

(підпис)

(підпис)

(підпис)

(ініціали та прізвище)

(ініціали та прізвище)

(ініціали та прізвище)

07.12.2021.

Додаток 4
до Санітарних правил

**НУМЕРАЦІЙНА ВІДОМІСТЬ ДЕРЕВ,
призначених для вибіркової санітарної рубки**

Житомирська область
(Автономна Республіка Крим, область)

ДП «Коростенське лісомисливське господарство»

(найменування власника лісів, постійного лісокористувача)

Лісництво Шершнівське урочище Доміноз квартал № 10
виділ № 19 ділянка № _____ площа 1.6 гектарів

Порядковий номер дерева	Порода	Ступінь товщини стовбурів, сантиметрів			Категорія стану дерева, підстава відбору для рубки	Порядковий номер дерева	Порода	Ступінь товщини стовбурів, сантиметрів			Категорія стану дерева, підстава відбору для рубки
		ділові	напівділові	дров'яні				ділові	напівділові	дров'яні	
1	С	28			IV верх. короїд	42	С	24			IV верх. короїд
2	С		28		V -II-	43	С	32			IV -II-
3	С			60	V -II-	44	С	24			IV -II-
4	С	24			IV -II-	45	С			32	V -II-
5	С			24	V верх. кор	46	С	24			IV верх. короїд
6	С			24	V -II-	47	С	24			IV -II-
7	С	28			IV -II-	48	С			28	V -II-
8	С			24	V -II-	49	С	24			IV верх. короїд
9	С		28		V верх. кор	50	С			28	V верх. короїд
10	С			24	V -II-	51	С			28	V -II-
11	С		28		V -II-	52	С			24	V -II-
12	С	24			IV верх. кор	53	С		28		V -II-
13	С			28	V -II-	54	С			24	V верх. короїд
14	С	24			IV -II-	55	С		28		V -II-
15	С			24	V -II-	56	С			24	V -II-
16	С	28			IV верх. кор	57	С		28		V верх. короїд
17	С			24	V -II-	58	С			24	V -II-
18	С			24	V -II-	59	С			28	V -II-
19	С			24	V -II-	60	С			28	V -II-
20	С			24	V верх. кор	61	С			28	V -II-
21	С	28			IV -II-	62	С	36			IV верх. короїд
22	С		28		V -II-	63	С	36			IV -II-
23	С	28			IV верх. кор	64					
24	С			24	V -II-	65					
25	С		28		V -II-	66					
26	С			24	V верх. кор	67					
27	С		28		V -II-	68					
28	С	32			IV -II-	69					
29	С			24	V -II-	70					
30	С		28		V верх. кор	71					
31	С			28	V -II-	72					
32	С			28	V -II-	73					
33	С	24			IV верх. кор	74					
34	С			24	V -II-	75					
35	С			28	V -II-	76					
36	С	24			IV верх. кор	77					
37	С	32			IV -II-	78					
38	С			24	V -II-	79					
39	С			32	V -II-	80					
40	С			24	V верх. кор	81					
41	С			24	V -II-	82					

Порядковий номер дерев	Порода	Ступінь товщини стовбурів, сантиметрів			Категорія стану дерева, підстава відбору для рубки	Порядковий номер дерев	Порода	Ступінь товщини стовбурів, сантиметрів			Категорія стану дерева, підстава відбору для рубки
		ділові	напівділові	дров'яні				ділові	напівділові	дров'яні	
83						116					
84						117					
85						118					
86						119					
87						120					
88						121					
89						122					
90						123					
91						124					
92						125					
93						126					
94						127					
95						128					
96						129					
97						130					
98						131					
99						132					
100						133					
101						134					
102						135					
103						136					
104						137					
105						138					
106						139					
107						140					
108						141					
109						142					
110						143					
111						144					
112						145					
113						146					
114						147					
115						148					

Всього пронумеровано дерев: шістдесят три / 63 (кількість словами) дерев

Нумерацію і перелік провели:

ст майстер
(посада)

майстер
(посада)

(посада)

(посада)

[підпис]
(підпис)

[підпис]
(підпис)

(підпис)

(підпис)

Олександр М. Т.
(ініціали та прізвище)

Кисеневіч О. О.
(ініціали та прізвище)

(ініціали та прізвище)

(ініціали та прізвище)

07 12 2021 року

Додаток 4
до Санітарних правил

**НУМЕРАЦІЙНА ВІДОМІСТЬ ДЕРЕВ,
призначених для вибіркової санітарної рубки**

Житомирська область
(Автономна Республіка Крим, область)

ДП «Коростенське лісомисливське господарство»
(найменування власника лісів, постійного лісокористувача)

Лісництво Шершнівське урочище Ясовече квартал № 32
виділ № 4/4 ділянка № _____ площа 5,5 гектарів

Порядковий номер дерев	Порода	Ступінь товщини стовбурів, сантиметрів			Категорія стану дерева, підстава відбору для рубки	Порядковий номер дерев	Порода	Ступінь товщини стовбурів, сантиметрів			Категорія стану дерева, підстава відбору для рубки
		ділові	напівділові	дров'яні				ділові	напівділові	дров'яні	
1	сос	28			1V верх. кор.	42	сос		28		1V верх. кор.
2	бер			32	V ГНЧ	43	сос		28		V - " -
3	бер			24	V - " -	44	сос		32		V - " -
4	сос	36			1V верх. кор.	45	сос		32		V - " -
5	сос	28			1V - " -	46	сос			28	V - " -
6	сос	24			1V - " -	47	сос	28			1V Сірецька
7	сос	24			1V - " -	48	сос		36		V верх. кор.
8	сос		24		V верх. кор.	49	сос		28		V - " -
9	сос			24	V - " -	50	сос			28	V - " -
10	сос			24	V - " -	51	сос		28		V - " -
11	сос			24	V - " -	52	сос		28		V - " -
12	сос	28			1V - " -	53	сос			24	V верх. кор.
13	сос		28		V - " -	54	сос			28	V - " -
14	сос	32			1V верх. кор.	55	сос			24	V - " -
15	сос	32			1V - " -	56	сос	32			1V - " -
16	сос			24	V - " -	57	сос	24			1V - " -
17	сос	32			1V - " -	58	сос		28		V верх. кор.
18	сос	32			1V - " -	59	сос			24	V - " -
19	сос			24	V - " -	60	сос		24		V - " -
20	сос	32			1V верх. кор.	61	сос		24		V - " -
21	сос	36			1V - " -	62	сос	28			1V Сірецька
22	сос	24			1V - " -	63	сос	32			1V верх. кор.
23	сос	24			1V - " -	64	сос		28		V - " -
24	сос	24			1V - " -	65	сос		28		V - " -
25	сос	32			1V - " -	66	сос		28		V верх. кор.
26	сос	24			1V верх. кор.	67	сос		24		V - " -
27	сос	28			1V - " -	68	сос		28		V - " -
28	сос		28		V - " -	69	сос			24	V - " -
29	сос		24		V верх. кор.	70	сос			24	V верх. кор.
30	сос		24		V - " -	71	сос			24	V - " -
31	сос		24		V - " -	72	сос		28		V - " -
32	сос			24	V - " -	73	сос		28		V верх. кор.
33	сос		24		V - " -	74	сос			24	V - " -
34	сос		24		V верх. кор.	75	сос			24	V - " -
35	сос		24		V - " -	76	сос		28		V - " -
36	сос		24		V - " -	77	сос			24	V верх. кор.
37	сос	36			1V - " -	78	сос		24		V - " -
38	сос		24		V верх. кор.	79	сос		24		V - " -
39	сос		24		V - " -	80	сос	28			1V - " -
40	сос	32			1V - " -	81	сос		28		V - " -
41	сос	24			1V - " -	82	сос		24		V верх. кор.

Порядковий номер дерева	Порода	Ступінь товщини стовбурів, сантиметрів			Категорія стану дерева, підстава відбору для рубки	Порядковий номер дерева	Порода	Ступінь товщини стовбурів, сантиметрів			Категорія стану дерева, підстава відбору для рубки
		ділові	напівділові	дров'яні				ділові	напівділові	дров'яні	
83	сос		24		✓ верх. кор	141	сос		28		✓ верх. б. короїд
84	сос	24			1V - II	142	сос			24	✓ - II -
85	сос		24		✓ верх. кор	143	сос		32		✓ - II -
86	сос			32	✓ - II -	144	сос		28		✓ - II -
87	сос		28		✓ - II -	145	сос		32		✓ верх. б. короїд
88	сос	28			1V - II -	146	сос		24		✓ - II -
89	сос			24	✓ верх. кор	147	сос			24	✓ - II -
90	сос		24		✓ - II -	148	сос		28		✓ - II -
91	сос		28		✓ - II -	149	сос		24		✓ - II -
92	сос	28			1V - II -	150	сос		28		✓ верх. б. короїд
93	сос		28		✓ верх. кор	151	сос			32	✓ - II -
94	сос		28		✓ - II -	152	сос	28			✓ - II -
95	сос	28			1V - II -	153	сос		24		✓ - II -
96	сос	32			1V - II -	154	сос		24		✓ верх. б. короїд
97	сос	24			1V верх. кор	155	сос		24		✓ - II -
98	сос		24		✓ - II -	156	сос		24		✓ - II -
99	сос		24		✓ верх. кор	157	сос	28			1V - II -
100	сос		36		✓ - II -	158	сос			24	✓ верх. б. короїд
101	сос	36			1V - II -	159	сос			24	✓ - II -
102	сос		28		✓ - II -	160	сос		24		✓ - II -
103	сос		24		✓ верх. б. короїд	161	сос		24		✓ - II -
104	сос		24		✓ - II -	162	сос	36			1V - II -
105	сос		28		✓ - II -	163	сос		28		1V - II -
106	сос		24		✓ - II -	164	сос			24	✓ - II -
107	сос	28			1V - II -	165	сос		36		✓ - II -
108	сос	28			1V верх. кор	166	сос			28	✓ верх. б. короїд
109	сос	28			1V - II -	167	сос			24	✓ - II -
110	сос			28	✓ - II -	168	сос			28	✓ - II -
111	сос			24	✓ - II -	169	сос		24		✓ - II -
112	сос			24	✓ верх. кор	170	сос			28	✓ верх. б. короїд
113	сос		28		✓ - II -	171	сос		24		✓ - II -
114	сос		28		✓ - II -	172	сос	36			1V - II -
115	сос		28		✓ - II -	173	сос	24			1V - II -
116	сос	32			1V верх. кор	174	сос			24	✓ верх. б. короїд
117	сос			24	✓ - II -	175	сос	28			1V - II -
118	сос		28		✓ - II -	176	сос	28			1V - II -
119	сос	28			1V верх. кор	177	сос			24	✓ - II -
120	сос	28			1V - II -	178	сос			24	✓ - II -
121	сос		24		✓ - II -	179	сос			24	✓ - II -
122	сос		24		✓ - II -	180	сос		32		✓ верх. б. короїд
123	сос			32	✓ верх. кор	181	сос	24			1V - II -
124	сос			24	✓ - II -	182	сос			32	✓ - II -
125	сос	24			1V - II -	183	сос			28	✓ - II -
126	сос		32		✓ - II -	184	сос		36		✓ - II -
127	сос	28			1V верх. кор	185	сос	36			1V - II -
128	сос			24	✓ - II -	186	сос	36			1V верх. б. короїд
129	сос	32			1V - II -	187	сос		36		✓ - II -
130	сос	28			1V - II -	188	сос			24	✓ - II -
131	сос			24	✓ верх. кор	189	сос			36	✓ верх. б. короїд
132	сос			24	✓ - II -	190	сос		32		✓ - II -
133	сос		24		✓ - II -	191	сос		32		✓ верх. б. короїд
134	сос		28		✓ - II -	192	сос	36			1V - II -
135	сос		24		✓ верх. кор	193	сос			28	✓ - II -
136	сос			28	✓ - II -	194	сос			28	✓ - II -
137	сос			28	✓ - II -	195	сос	36			1V верх. б. короїд
138	сос		28		✓ - II -	196	сос			36	✓ - II -
139	сос		24		✓ - II -	197	сос		28		✓ - II -
140	сос		24		✓ - II -	198	сос			24	✓ - II -

Порядковий номер дерев	Порода	Ступінь товщини стовбурів, сантиметрів			Категорія стану дерева, підстава відбору для рубки	Порядковий номер дерев	Порода	Ступінь товщини стовбурів, сантиметрів			Категорія стану дерева, підстава відбору для рубки
		ділові	напівділові	дров'яні				ділові	напівділові	дров'яні	
199	сос		32		✓ верх. кор.	11	сос			28	✓ верх. кор.
200	сос			32	✓ -"-	12	сос			24	✓ -"-
201	сос		32		✓ -"-	243	сос			24	✓ -"-
202	сос			24	✓ верх. кор.	44	сос		28		✓ верх. кор.
203	сос			24	✓ -"-	245	сос	28			✓ -"-
204	сос		36		✓ -"-	246	сос	24			✓ -"-
205	сос			24	✓ верх. кор.	247	сос	24			✓ верх. кор.
206	сос			28	✓ -"-	248	сос	28			✓ -"-
207	сос			28	✓ -"-	249	сос	28			✓ -"-
208	сос			28	✓ -"-	250	сос	28			✓ верх. кор.
209	сос			24	✓ верх. кор.	251	сос	24			✓ -"-
210	сос			28	✓ -"-	252	сос	28			✓ -"-
211	сос	28			✓ -"-	253	сос	24			✓ -"-
212	сос			24	✓ -"-	254	сос	24			✓ -"-
213	сос			28	✓ верх. кор.	255	сос	24			✓ верх. кор.
214	сос			28	✓ -"-	256	сос	28			✓ -"-
215	сос			32	✓ -"-	257	сос	24			✓ -"-
216	сос		32		✓ -"-	258	сос	28			✓ -"-
217	сос			28	✓ верх. кор.	259	сос	28			✓ -"-
218	сос		32		✓ -"-	260	сос	24			✓ верх. кор.
219	сос			28	✓ -"-	261	сос	28			✓ -"-
220	сос			24	✓ -"-	262	сос	28			✓ -"-
221	сос			28	✓ -"-	263	сос	24			✓ -"-
222	сос			32	✓ -"-	264	сос	32			✓ -"-
223	сос		28		✓ верх. кор.	265	сос	28			✓ верх. кор.
224	сос			28	✓ -"-	266	сос	32			✓ -"-
225	сос			24	✓ -"-	267	сос	24			✓ -"-
226	сос			24	✓ верх. кор.	268	бер		24		✓ Гнилі
227	сос			32	✓ -"-	269					
228	сос			28	✓ -"-	270					
229	сос		32		✓ -"-	271					
230	сос			24	✓ верх. кор.	272					
231	сос			32	✓ -"-	273					
232	сос		28		✓ -"-	274					
233	сос			28	✓ -"-	275					
234	сос			24	✓ -"-	276					
235	сос		28		✓ -"-	277					
236	сос			28	✓ -"-	278					
237	сос		24		✓ верх. кор.	279					
238	сос			24	✓ -"-	280					
239	сос			28	✓ -"-	281					
240	сос		32		✓ -"-	282					

Всього пронумеровано дерев: (Двісті шістдесят вісім) дерев 268
(кількість словами)

Нумерацію і перелік провели:

(посада)
ст. майстер лісу
(посада)
м.р лісу
(посада)

(підпис)
[підпис]
(підпис)
[підпис]
(підпис)

(ініціали та прізвище)
Шняк М. П.
(ініціали та прізвище)
Жиселевич Г. М.
(ініціали та прізвище)

09 грудня 2021 року

НУМЕРАЦІЙНА ВІДОМІСТЬ ДЕРЕВ, призначених для вибіркової санітарної рубки

Житомирська область

(Автономна Республіка Крим, область)

ДП «Коростенське лісомисливське господарство»

(найменування власника лісів, постійного лісокористувача)

Лісництво Шершнівське урочище Мертві берки квартал № 76
виділ № 20 ділянка № _____ площа 3,5 гектарів

Порядковий номер дерева	Порода	Ступінь товщини стовбурів, сантиметрів			Категорія стану дерева, підстава відбору для рубки	Порядковий номер дерева	Порода	Ступінь товщини стовбурів, сантиметрів			Категорія стану дерева, підстава відбору для рубки
		ділові	напівділові	дров'яні				ділові	напівділові	дров'яні	
1	С	24			IV берк. кор	42	Б			28	V Глилі
2	Д			24	V Глилі	43	С			36	V берк. кор
3	С			28	V берк.	44	Б			24	V Глилі
4	С			28	V -II-	45	Б			24	V -II-
5	С			32	V -II-	46	Б			28	V -II-
6	С			40	V -II-	47	Д			24	V Глилі
7	С			44	V -II-	48	Б			36	V -II-
8	С	24			IV -II-	49	Д			24	V -II-
9	Д			24	V Глилі	50	Б			24	V Глилі
10	Б			24	V -II-	51	С			24	V берк. кор
11	Б			24	V -II-	52	С			24	V -II-
12	Б			28	V -II-	53	Б			36	V Глилі
13	С			36	V берк. кор	54	Д			28	V -II-
14	С	44			IV -II-	55	Д			28	V -II-
15	Б			36	V Глилі	56	С	36			IV берк. кор
16	С	24			IV берк. кор	57	Д			32	V Глилі
17	С	36			IV берк. кор	58	С	24			IV берк. кор
18	С	36			IV -II-	59	Б			24	VI Глилі
19	С			24	V -II-	60	С	32			IV берк. кор
20	Б			28	V Глилі	61	Б			24	V Глилі
21	С	28			IV берк. кор	62	Б			36	V -II-
22	С	36			IV -II-	63	С			36	V берк. кор
23	С	36			IV -II-	64	С	36			IV -II-
24	С		24		V -II-	65	С	28			IV -II-
25	С	28		28	V -II-	66	Б			32	V Глилі
26	С	24			IV -II-	67	С			28	V берк. кор
27	Д			32	V Глилі	68	С	24			IV -II-
28	Д			32	V -II-	69	С			32	V -II-
29	С	24			IV берк. кор	70	С	32			IV -II-
30	С	40			IV -II-	71	Б			24	VI Глилі
31	С	32			IV -II-	72	Д	24		32	V Глилі
32	С			32	V -II-	73					
33	С	28			IV -II-	74					
34	С	28			IV берк. кор	75					
35	С	24			IV -II-	76					
36	Б			28	V Глилі	77					
37	Б			28	V -II-	78					
38	Б			24	V -II-	79					
39	Д			24	V Глилі	80					
40	С	36			IV берк. кор	81					
41	С			32	V -II-	82					

Порядковий номер дерева	Порода	Ступінь товщини стовбурів, сантиметрів			Категорія стану дерева, підстава відбору для рубки	Порядковий номер дерева	Порода	Ступінь товщини стовбурів, сантиметрів			Категорія стану дерева, підстава відбору для рубки
		ділові	напівділові	дров'яні				ділові	напівділові	дров'яні	
83						116					
84						117					
85						118					
86						119					
87						120					
88						121					
89						122					
90						123					
91						124					
92						125					
93						126					
94						127					
95						128					
96						129					
97						130					
98						131					
99						132					
100						133					
101						134					
102						135					
103						136					
104						137					
105						138					
106						139					
107						140					
108						141					
109						142					
110						143					
111						144					
112						145					
113						146					
114						147					
115						148					

Всього пронумеровано дерев: 74 (сімдесят чотири)
(кількість словами)

Нумерацію і перелік провели:

М.М. Мисниченко
(посада)

Майстер лісу
(посада)

Майстер лісу
(посада)

(посада)

[Підпис]
(підпис)

[Підпис]
(підпис)

[Підпис]
(підпис)

(підпис)

Курченко В.В.
(ініціали та прізвище)

Сімонов С.С.
(ініціали та прізвище)

Воронцов О.М.
(ініціали та прізвище)

(ініціали та прізвище)

08 IV 2021 року

Додаток 4
до Санітарних правил

**НУМЕРАЦІЙНА ВІДОМІСТЬ ДЕРЕВ,
призначених для вибіркової санітарної рубки**

Житомирська область

(Автономна Республіка Крим, область)

ДП «Коростенське лісомисливське господарство»

(найменування власника лісів, постійного лісокористувача)

Лісництво Шершнівське

урочище

Шершнівська ділянка квартал № *77*

виділ № *31*

ділянка №

площа *2,1*

гектарів

Порядковий номер дерева	Порода	Ступінь товщини стовбурів, сантиметрів			Категорія стану дерева, підстава відбору для рубки	Порядковий номер дерева	Порода	Ступінь товщини стовбурів, сантиметрів			Категорія стану дерева, підстава відбору для рубки
		ділові	напівділові	дров'яні				ділові	напівділові	дров'яні	
1	C	24			IV верх. кор.	42	C			40	✓ верх. кор.
2	C			28	✓ -II-	43	C			28	✓ -II-
3	C		24		✓ -II-	44	C	24			IV -II-
4	C			32	✓ верх. кор.	45	C	28			IV верх. кор.
5	C			36	✓ -II-	46	C			28	✓ -II-
6	C			24	VI -II-	47	C			28	✓ -II-
7	C	28			IV -II-	48	C			36	✓ -II-
8	C			32	✓ верх. кор.	49	C			28	✓ верх. кор.
9	C			24	✓ -II-	50	C			32	✓ -II-
10	C			24	✓ -II-	51	C	28			IV -II-
11	C	24			IV верх. кор.	52	C			40	✓ -II-
12	C		24		✓ -II-	53	C	28			IV -II-
13	C	28			IV -II-	54	C			24	✓ товст. злам.
14	C	24			IV -II-	55	C	32			IV сіреника
15	C			24	✓ -II-	56	C	28			IV верх. кор.
16	C			28	✓ -II-	57	C	28			IV -II-
17	C	24			IV верх. кор.	58	C	32			IV -II-
18	C	28			IV -II-	59	C	36			IV -II-
19	C	24			IV -II-	60	C	32			IV сіреника
20	C	36			IV -II-	61	C	28			IV верх. кор.
21	C			28	✓ -II-	62	C	28			IV -II-
22	C			24	✓ -II-	63	C	40			IV -II-
23	C			28	✓ верх. кор.	64	C	40			
24	C			32	✓ -II-	65					
25	C			28	✓ -II-	66					
26	C			28	✓ -II-	67					
27	C			24	✓ -II-	68					
28	C			28	✓ -II-	69					
29	C			28	✓ верх. кор.	70					
30	C			24	✓ -II-	71					
31	C			28	✓ -II-	72					
32	C	28			IV -II-	73					
33	C			24	✓ -II-	74					
34	C			28	✓ -II-	75					
35	C			32	✓ -II-	76					
36	C			28	✓ верх. кор.	77					
37	C			24	✓ -II-	78					
38	C			32	✓ -II-	79					
39	C			32	✓ -II-	80					
40	C			24	✓ -II-	81					
41	C			36	✓ -II-	82					

Порядковий номер дерева	Порода	Ступінь товщини стовбурів, сантиметрів			Категорія стану дерева, підстава відбору для рубки	Порядковий номер дерева	Порода	Ступінь товщини стовбурів, сантиметрів			Категорія стану дерева, підстава відбору для рубки
		ділові	напівділові	дров'яні				ділові	напівділові	дров'яні	
83						116					
84						117					
85						118					
86						119					
87						120					
88						121					
89						122					
90						123					
91						124					
92						125					
93						126					
94						127					
95						128					
96						129					
97						130					
98						131					
99						132					
100						133					
101						134					
102						135					
103						136					
104						137					
105						138					
106						139					
107						140					
108						141					
109						142					
110						143					
111						144					
112						145					
113						146					
114						147					
115						148					

Всього пронумеровано дерев: 64 (шістдесят чотири)

(кількість словами)

Нумерацію і перелік провели:

нач. підрозділу
(посада)

майстер п.п.
(посада)

майстер п.п.
(посада)

(посада)

[підпис]
(підпис)

[підпис]
(підпис)

[підпис]
(підпис)

(підпис)

Кривош В.В.
(ініціали та прізвище)

Сторож С.С.
(ініціали та прізвище)

Данилюк В.М.
(ініціали та прізвище)

(ініціали та прізвище)

08 12 2021 року