

ПЕРЕЛІК  
заходів з поліпшення санітарного стану лісів на 2021 рік  
ДП «Коростенське ЛМГ»  
Житомирської області

Лісництво (урочище)	Номер кварталу	Номер виділу	Площа виділу, гектарів	Номер підвиділу	Площа підвиділу, гектарів		склад	вік, років	повнота	бонітет	середня висота, метрів	середній діаметр, сантиметрів	запас деревостану на 1 га, куб. метрів	Категорія захисності	Вид запланованих заходів	Прийняті призначення заходів	Орієнтовний запас деревини що підлягає вирубуванню на 1 га, куб. метрів	Наявність рослин і тварин, занесених до Червоної книги України
					загальна	у тому числі площа експлуатації												
1	2	3	4	5	6	7	8	9	10	11	12	13	14	15	16	17	18	19
Омелянівське	34	1	3,9		3,9	3,9	6С3Дз1Бп	66	0,8	1А	27	32	340	4	СРВ	вершинний короїд	15	немає
Омелянівське	42	14	31,2	1	11,7	11,7	5Дз2Бп2Ос1Сз	60	0,8	2	23	28	320	4	СРВ	стовбурові гнилі	15	немає
Омелянівське	46	34	4,7		4,7	4,7	10Дз+Сз+Бп	121	0,5	2	27	36	250	2	СРВ	стовбурові гнилі	15	немає
Омелянівське	48	2	3,7		3,7	3,7	8Сз1Бп1Дз	66	0,85	1А	27	36	480	4	СРВ	вершинний короїд	10	немає
Омелянівське	56	6	3,8		3,8	3,8	5Дз5Сз+Бп	115	0,6	2	27	40	320	4	СРВ	стовбурові гнилі	10	немає
Омелянівське	58	9	0,9		0,9	0,9	10Сз+Дз	71	0,6	1	25	36	330	4	СРВ	вершинний короїд	10	немає
Омелянівське	61	3	1,5		1,5	1,5	5Дз2Бп1Ос2Сз	91	0,6	2	25	28	290	4	СРВ	стовбурові гнилі	15	немає
по Омелянівському л-ву					30,2	30,2									СРВ			
Турчинецьке	12	13	2,3		2,3	2,3	10Сз+Бп+Дз	86	0,7	1	26	30	400	2	СРВ	вершинний короїд	15	немає
Турчинецьке	30	17	11,5		11,5	11,5	4Дз3Бп2Ос1Сз+Влч	81	0,5	2	24	30	200	4	СРВ	стовбурові гнилі	10	немає
Турчинецьке	36	13	4,1		4,1	4,1	5Дз2Сз2Бп1Ос+Влч	66	0,7	1	22	26	260	4	СРВ	стовбурові гнилі	15	немає
по Турчинецькому л-ву					17,9	17,9									СРВ			
Ушомирське	9	21	5,1		5,1	5,1	8Сз1Дз1Бп+Ос	56	0,75	1А	24	24	310	4	СРВ	вершинний короїд	10	немає
Ушомирське	19	39	2,8		2,8	2,8	10Сз+Дз+Бп	61	0,5	1А	26	28	280	4	СРВ	вершинний короїд	10	немає
Ушомирське	29	38	3,7		3,7	3,7	6Сз3Дз1Ос+Бп	130	0,5	1	31	52	330	4	СРВ	вершинний короїд	15	немає
Ушомирське	32	2	3,2		3,2	3,2	8Сз2Дз+Бп	63	0,7	1А	25	28	350	4	СРВ	вершинний короїд	15	немає
Ушомирське	38	2	9,8		9,8	9,8	9Сз1Бп+Дз	60	0,6	1А	24	28	290	4	СРВ	вершинний короїд	15	немає
по Ушомирському л-ву					24,6	24,6									СРВ			
Шершнівське	8	6	3,6		3,6	3,6	10Дз+Ос	76	0,6	2	20	26	200	2	СРВ	стовбурові гнилі	10	немає
Шершнівське	8	14	1,7		1,7	1,7	10Сз+Дз	86	0,6	1	27	36	360	2	СРВ	вершинний короїд	15	немає

Шершнівське	11	10	4,0		4,0	4,0	6С31Д32Ос1Бп+Влч	66	0,6	1А	26	32	290	2	СРВ	вершинний короїд	15	немає
Шершнівське	12	1	3,3		3,3	3,3	9С31Бп+Дз+Ос	61	0,7	1	22	28	300	2	СРВ	вершинний короїд	15	немає
Шершнівське	12	4	1,4		1,4	1,4	10С3+Дз	86	0,6	1	27	36	360	2	СРВ	вершинний короїд	20	немає
Шершнівське	54	22	1,1		1,1	1,1	10С3+Дз	64	0,7	1А	25	32	380	4	СРС	вершинний короїд	25	немає
Шершнівське	57	59	1,5		1,5	1,5	10С3+Дз	91	0,6	1	28	32	380	2	СРВ	вершинний короїд	10	немає
Шершнівське	57	73	1,4		1,4	1,4	10С3+Дз	96	0,7	1	29	32	460	2	СРВ	вершинний короїд	25	немає
Шершнівське	58	17	1,5		1,5	1,5	10С3+Дз	81	0,7	1	26	30	400	2	СРВ	вершинний короїд	35	немає
Шершнівське	58	24	4,0		4,0	4,0	8С32Бп	80	0,65	1	24	32	280	2	СРВ	вершинний короїд	30	немає
Шершнівське	58	30	2,6		2,6	2,6	9С31Дз+Бп	80	0,7	1	25	28	360	2	СРВ	вершинний короїд	15	немає
Шершнівське	58	58	3,1		3,1	3,1	6С32Д32Бп+Ос	81	0,7	1	26	32	330	2	СРВ	вершинний короїд	25	немає
Шершнівське	64	42	0,2		0,2	0,2	10С3	91	0,6	1А	30	36	410	2	СРВ	вершинний короїд	25	немає
Шершнівське	65	2	0,7		0,7	0,7	6Д34С3	120	0,65	2	27	40	350	2	СРВ	стовбурові гнілі	20	немає
Шершнівське	65	6	7,0		7,0	7,0	8С31Дз1Бп	63	0,8	1	22	26	290	2	СРВ	вершинний короїд	10	немає
Шершнівське	66	4	4,5		4,5	4,5	9С31Бп+Дз+Ос	62	0,8	1	23	28	360	2	СРВ	вершинний короїд	25	немає
Шершнівське	67	55	0,1		0,1	0,1	10С3+Дз	51	0,8	1	20	22	320	4	СРВ	вершинний короїд	10	немає
Шершнівське	67	56	2,1		2,1	2,1	10С3+Бп	61	0,8	1А	23	28	390	4	СРВ	вершинний короїд	30	немає
Шершнівське	74	13	7,8		7,8	7,8	10С3+Дз+Бп	72	0,7	1А	27	30	420	2	СРВ	вершинний короїд	25	немає
Шершнівське	79	3	1,5		1,5	1,5	10С3+Ос	88	0,6	1А	30	32	420	2	СРВ	вершинний короїд	30	немає
по Шершнівському л-ву					53,1	53,1									СРВ			
РАЗОМ: СРВ					125,8	125,8												

В.В.Балзан

"22" 08 2021 року





**АКТ**  
**поточного лісопатологічного обстеження**

**28 серпня 2021 року**

**м. Коростень**

Мною, начальником відділу нагляду та прогнозу ДСЛП «Вінницялісозахист» Січко Л.М. за участю провідного інженера 03Л ДП «Коростенське ЛМГ» Вітківського А.О. в присутності посадових осіб Омелянівського, Турчинецького, Ушомирського та Шершнівського лісництв на підставі листа ДП «Коростенське ЛМГ» №678 від 16.08.2021 року в період з 26 по 28 серпня 2021 року провели поточне лісопатологічне обстеження насаджень, які перебувають у постійному користуванні ДП «Коростенське ЛМГ» і знаходяться на території вищевказаних лісництв.

**В результаті обстеження встановлено наступне:**

**Омелянівське лісництво** - по маршрутному ходу обстежено лісові насадження в наступних кварталах: 34,42,46,48,56,58,61.  
Обстежена площа – 30,2 га. Намічено проведення : СРВ – 30,2 га.  
Основна причина – поразення дубових насаджень стовбуровими гнилями – 21,7га та поразення соснових насаджень вершинним короїдом - 8,5га .

**Турчинецьке лісництво** - по маршрутному ходу обстежено лісові насадження в наступних кварталах: 12,30,36.  
Обстежена площа – 17,9 га. Намічено проведення : СРВ – 17,9 га.  
Основна причина – поразення дубових насаджень стовбуровими гнилями – 15,6га та поразення соснових насаджень вершинним короїдом - 2,3га .

**Ушомирське лісництво** по маршрутному ходу обстежено лісові насадження в наступних кварталах: 9,19,29,32,38.  
Обстежена площа – 24,6 га. Намічено проведення: СРВ – 24,6га.  
Основна причина – поразення соснових насаджень вершинним короїдом.

**Шершнівське лісництво** - по маршрутному ходу обстежено лісові насадження в наступних кварталах: 8,11,12,54,57,58,64,65,66,67,74,79.  
Обстежена площа – 53,1 га. Намічено проведення : СРВ – 53,1 га.  
Основна причина – поразення соснових насаджень вершинним короїдом - 48,8га та поразення дубових насаджень стовбуровими гнилями – 4,3га .

**Лісопатологічна характеристика обстежених насаджень:**

Насадження, що потребують проведення заходів з поліпшення санітарного стану лісів в осередках вершинного короїда- характеризуються всиханням слабкої інтенсивності . Додатково до вершинного короїда відбулося пошкодження дерев сосни звичайної короїдом-стенографом (шестизубий короїд) та великим сосновим лубоїдом.

Насадження, що потребують проведення заходів з поліпшення санітарного стану лісів в осередках стовбурових гнилей-листяні насадження, які характеризуються всиханням слабкої інтенсивності . Поодинокі в насадженнях наявні дерева з плодовими тілами дереву руйнівних грибів- трутовиків, що призводить до появи та розповсюдження у внутрішніх тканинах деревини стовбурових гнилей.

В цілому відсоток всихання насаджень, що потребують проведення санітарних рубань становить від **5% до 10 %**. Сухостійні та всихаючі дерева є сприятливим фактором для утворення небезпечних осередків стовбурових шкідників в майбутньому. Враховуючи вищевказані дані насадження потребують проведення

запланованих заходів з поліпшення санітарного стану лісів, а саме **санітарного рубання вибіркового**.

**Загальна обстежена площа по ДП «Коростенське ЛМГ» - 125,8 га**

Відомість поточного лісопатологічного обстеження додається.

При проведенні лісопатологічного обстеження лісових ділянок, які потребують призначення заходів з поліпшення санітарного стану лісів, не виявлено ознак відведення дерев відповідно до п.26 Санітарних правил в лісах України (в редакції постанови Кабінету Міністрів України від 26 жовтня 2016р. №756 із змінами згідно постанови КМУ від 09 грудня 2020 року №1224).

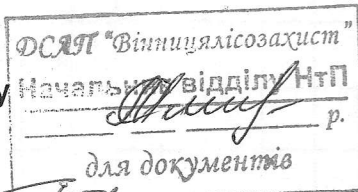
Таксаційні характеристики обстежених насаджень та запаси деревини внесені у журнал поточного лісопатологічного обстеження використовувалися згідно матеріалів лісовпорядкування

Під час проведення даного обстеження лісовій охороні ДП «Коростенське ЛМГ» надавалась методична допомога з питань лісозахисту.

#### **РЕКОМЕНДАЦІЇ:**

1. З метою локалізації та недопущення подальшого поширення осередків стовбурових шкідників та збереження технічних якостей деревини рубки поліпшення санітарного стану лісів необхідно провести в максимально стислі терміни.
2. Рубки провести згідно Санітарних правил в лісах України (в редакції постанови Кабінету Міністрів України від 26 жовтня 2016р. №756 із змінами згідно постанови КМУ від 09 грудня 2020 року №1224).
3. Порубкові залишки і неліквідну деревину рекомендується спалювати після закінчення пожежонебезпечного періоду (або подрібнювати з рівномірним розкиданням решток по території лісосік одночасно із заготівлею), з метою створення несприятливих умов для подальшого розвитку популяцій облікових стовбурових шкідників.
4. При спалюванні порубкових решток необхідно дотримуватися Правил пожежної безпеки.
5. Відбір дерев в рубку, геодезичну зйомку, матеріально-грошову оцінку лісосік, визначення фактичних середніх розрядів висот та діаметрів провести силами лісової охорони ДП «Коростенське ЛМГ».
6. При появі осередків масового розмноження та розповсюдження як стовбурових так і хвоє гризучих шкідників оперативно та в повному обсязі інформувати Житомирське ОУЛМГ та ДСЛП «Вінницялісозахист».
7. Лісовій охороні при виявленні осередків шкідників та хвороб вчасно інформувати керівництво лісництв.

**Начальник відділу нагляду та прогнозу  
ДСЛП «Вінницялісозахист»**



**Л.М.Січко.**

**Провідний інженер ОЗЛ  
ДП «Коростенське ЛМГ»**

**А.О. Вітківський**

**З актом ознайомлений:**

**В.о. головного лісничого ДП «Коростенське ЛМГ»**

**А.Г.Білявський**

ЛМГ

**ПОВІДОМЛЕННЯ**  
**про появу ознак погіршення санітарного стану лісових насаджень**  
**Житомирська область**  
**Державне підприємство «Коростенське лісомисливське господарство»**

Лісництво Омелянівське урочище \_\_\_\_\_  
квартал № 34 виділ № 1 ділянка № \_\_\_\_\_ площа 3,9 га

**Таксаційна характеристика насадження**

Склад **6Сз3Дз1Бп**, вік **66** років, бонітет **1А**, середній діаметр **32** см, середня висота **27** м, повнота **0,8**, тип лісу **С2ГДС**, рельєф **рівнинний**, експозиція \_\_\_\_\_, ґрунт \_\_\_\_\_, підріст \_\_\_\_\_ ----, підлісок \_\_\_\_\_ ----

**Лісопатологічна характеристика насадження**

Вид пошкодження насадження (лісова пожежа, буревій, сніголам, обледеніння, відмирання та всихання дерев, захаращеність, об'їдання шкідниками хвої/листя, наявність гусені, масовий літ метеликів, опадання хвої/листя, відлущення кори на стовбурах та інші ознаки, не характерні для нормального стану дерев)

\_\_\_\_\_ відмирання та всихання дерев, верхівковий короїд \_\_\_\_\_

Ступінь пошкодження, ураження: \_\_\_\_\_ **середнє** \_\_\_\_\_  
(поодинокі, слабке, середнє, сильне)

Вид розподілу пошкоджених дерев: \_\_\_\_\_ **поодинокий** \_\_\_\_\_  
(поодинокий, груповий, куртинний)

Обсяг ушкодженої деревини на 1 гектарі (окомірно) **15** куб. метрів, у тому числі сухостійної **10** куб. метрів

Ознаки погіршення стану лісових насаджень виявив:

**майстер лісу**  
(посада)

\_\_\_\_\_ (підпис)

**Пригодський В.С**  
(ініціали та прізвище)

2 08 2021 року

**Лісничий**

(лісничий (помічник лісничого))

\_\_\_\_\_ (підпис)

**Ярошов В.П**

(ініціали та прізвище)

2 08 2021 року

Висновок інженера відділу (сектору) охорони і захисту лісу державного лісогосподарського (лісомисливського) підприємства або представника державного спеціалізованого лісозахисного підприємства щодо необхідності здійснення лісозахисних чи інших заходів з поліпшення санітарного стану лісів за результатами огляду санітарного стану лісової ділянки:

**насадження потребує санітарної рубки вибіркової**

Провідний інженер ОЗЛ  
(посада)

\_\_\_\_\_ (підпис)

**Вітківський А.О.**  
(ініціали та прізвище)

9 08 2021 року



**ПОВІДОМЛЕННЯ**  
**про появу ознак погіршення санітарного стану лісових насаджень**  
 Житомирська область  
 Державне підприємство «Коростенське лісомисливське господарство»

Лісництво Омелянівське урочище \_\_\_\_\_  
 квартал № 42 виділ № 14 ділянка № 1 площа 11,7 га

**Таксаційна характеристика насадження**

Склад **5Дз2Бп2Ос1Сз**, вік **60** років, бонітет **2**, середній діаметр **28** см, середня висота **23** м, повнота **0,8**, тип лісу **С2ГДС**, рельєф **рівнинний**, експозиція \_\_\_\_\_, ґрунт \_\_\_\_\_, підріст \_\_\_\_\_ ---- \_\_\_\_\_, підлісок \_\_\_\_\_ ----- \_\_\_\_\_

**Лісопатологічна характеристика насадження**

Вид пошкодження насадження (лісова пожежа, буревій, сніголам, обледеніння, відмирання та всихання дерев, захаращеність, об'їдання шкідниками хвої/листя, наявність гусені, масовий літ метеликів, опадання хвої/листя, відлущення кори на стовбурах та інші ознаки, не характерні для нормального стану дерев)

\_\_\_\_\_ відмирання та всихання дерев, стовбурові гнилі \_\_\_\_\_

Ступінь пошкодження, ураження: \_\_\_\_\_ **середнє** \_\_\_\_\_  
 (поодинокі, слабке, середнє, сильне)

Вид розподілу пошкоджених дерев: \_\_\_\_\_ **поодинокий** \_\_\_\_\_  
 (поодинокий, груповий, куртинний)

Обсяг ушкодженої деревини на 1 гектарі (окомірно) **15** куб. метрів, у тому числі сухостійної **10** куб. метрів

Ознаки погіршення стану лісових насаджень виявив:

**майстер лісу**  
 (посада)

\_\_\_\_\_ (підпис)

**Пригодський В.С**  
 (ініціали та прізвище)

2 08 2021 року

**Лісничий**

(лісничий (помічник лісничого))

\_\_\_\_\_ (підпис)

**Ярошов В.П**

(ініціали та прізвище)

2 08 2021 року

Висновок інженера відділу (сектору) охорони і захисту лісу державного лісогосподарського (лісомисливського) підприємства або представника державного спеціалізованого лісозахисного підприємства щодо необхідності здійснення лісозахисних чи інших заходів з поліпшення санітарного стану лісів за результатами огляду санітарного стану лісової ділянки:

**насадження потребує санітарної рубки вибіркової**

**Провідний інженер ОЗЛ**  
 (посада)

\_\_\_\_\_ (підпис)

**Вітківський А.О.**

(ініціали та прізвище)

9 08 2021 року

**ПОВІДОМЛЕННЯ**  
**про появу ознак погіршення санітарного стану лісових насаджень**  
**Житомирська область**  
**Державне підприємство «Коростенське лісомисливське господарство»**

Лісництво Омелянівське урочище \_\_\_\_\_  
 квартал № 46 виділ № 34 ділянка № \_\_\_\_\_ площа 4,7 га

**Таксаційна характеристика насадження**

Склад **10Дз+Сз+Бп**, вік **121** років, бонітет **2**, середній діаметр **36** см, середня висота **27** м, повнота **0,5**, тип лісу **С2ГДС**, рельєф **рівнинний**, експозиція \_\_\_\_\_, ґрунт \_\_\_\_\_, підріст \_\_\_\_\_, підлісок \_\_\_\_\_

**Лісопатологічна характеристика насадження**

Вид пошкодження насадження (лісова пожежа, буревій, сніголам, обледеніння, відмирання та всихання дерев, захаращеність, об'їдання шкідниками хвої/листя, наявність гусені, масовий літ метеликів, опадання хвої/листя, відлущення кори на стовбурах та інші ознаки, не характерні для нормального стану дерев)

\_\_\_\_\_ **відмирання та всихання дерев, стовбурові гнилі** \_\_\_\_\_

Ступінь пошкодження, ураження: \_\_\_\_\_ **середнє** \_\_\_\_\_  
 (поодинокі, слабке, середнє, сильне)

Вид розподілу пошкоджених дерев: \_\_\_\_\_ **куртинний** \_\_\_\_\_  
 (поодинокий, груповий, куртинний)

Обсяг ушкодженої деревини на 1 гектарі (окомірно) **15** куб. метрів, у тому числі сухостійної **10** куб. метрів

Ознаки погіршення стану лісових насаджень виявив:

майстер лісу  
(посада)

2 08 2021 року

\_\_\_\_\_ (підпис)

**Сингаївський П.П**  
(ініціали та прізвище)

Лісничий

(лісничий (помічник лісничого))

2 08 2021 року

\_\_\_\_\_ (підпис)

**Ярошов В.П**  
(ініціали та прізвище)

Висновок інженера відділу (сектору) охорони і захисту лісу державного лісгосподарського (лісомисливського) підприємства або представника державного спеціалізованого лісозахисного підприємства щодо необхідності здійснення лісозахисних чи інших заходів з поліпшення санітарного стану лісів за результатами огляду санітарного стану лісової ділянки:

**насадження потребує санітарної рубки вибіркової**

Провідний інженер ОЗЛ  
(посада)

9 08 2021 року

\_\_\_\_\_ (підпис)

**Вітківський А.О.**  
(ініціали та прізвище)

**ПОВІДОМЛЕННЯ**  
**про появу ознак погіршення санітарного стану лісових насаджень**  
**Житомирська область**  
**Державне підприємство «Коростенське лісомисливське господарство»**

Лісництво Омелянівське урочище \_\_\_\_\_  
 квартал № 48 виділ № 2 ділянка № \_\_\_\_\_ площа 3,7 га

**Таксаційна характеристика насадження**

Склад **8Сз1Бп1Дз**, вік **66** років, бонітет **1А**, середній діаметр **36** см, середня висота **27** м, повнота **0,85**, тип лісу **В2ДС**, рельєф **рівнинний**, експозиція \_\_\_\_\_, ґрунт \_\_\_\_\_, підріст \_\_\_\_\_, підлісок \_\_\_\_\_

**Лісопатологічна характеристика насадження**

Вид пошкодження насадження (лісова пожежа, буревій, сніголам, обледеніння, відмирання та всихання дерев, захаращеність, об'їдання шкідниками хвої/листя, наявність гусені, масовий літ метеликів, опадання хвої/листя, відлущення кори на стовбурах та інші ознаки, не характерні для нормального стану дерев)

\_\_\_\_\_ відмирання та всихання дерев, верхівковий короїд \_\_\_\_\_

Ступінь пошкодження, ураження: \_\_\_\_\_ **середнє** \_\_\_\_\_  
 (поодинокі, слабке, середнє, сильне)

Вид розподілу пошкоджених дерев: \_\_\_\_\_ **поодинокий** \_\_\_\_\_  
 (поодинокий, груповий, куртинний)

Обсяг ушкодженої деревини на 1 гектарі (окоірно) **10** куб. метрів, у тому числі сухостійної **8** куб. метрів

Ознаки погіршення стану лісових насаджень виявив:

**майстер лісу**  
 (посада)

2 08 2021 року

\_\_\_\_\_ (підпис)

**Пригодський В.С**  
 (ініціали та прізвище)

**Лісничий**

(лісничий (помічник лісничого))

2 08 2021 року

\_\_\_\_\_ (підпис)

**Ярошов В.П**  
 (ініціали та прізвище)

Висновок інженера відділу (сектору) охорони і захисту лісу державного лісогосподарського (лісомисливського) підприємства або представника державного спеціалізованого лісозахисного підприємства щодо необхідності здійснення лісозахисних чи інших заходів з поліпшення санітарного стану лісів за результатами огляду санітарного стану лісової ділянки:

**насадження потребує санітарної рубки вибіркової**

**Провідний інженер ОЗЛ**  
 (посада)

9 08 2021 року

\_\_\_\_\_ (підпис)

**Вітківський А.О.**  
 (ініціали та прізвище)



**ПОВІДОМЛЕННЯ**  
**про появу ознак погіршення санітарного стану лісових насаджень**  
 Житомирська область  
 Державне підприємство «Коростенське лісомисливське господарство»

Лісництво Омелянівське урочище \_\_\_\_\_  
 квартал № 56 виділ № 6 ділянка № \_\_\_\_\_ площа 3,8 га

**Таксаційна характеристика насадження**

Склад **5Дз5Сз+Бп**, вік **115** років, бонітет **2**, середній діаметр **40** см, середня висота **27** м, повнота **0,6**, тип лісу **С2ГДС**, рельєф **рівнинний**, експозиція \_\_\_\_\_, ґрунт \_\_\_\_\_, підріст \_\_\_\_\_ ----, підлісок \_\_\_\_\_ ----

**Лісопатологічна характеристика насадження**

Вид пошкодження насадження (лісова пожежа, буревій, сніголам, обледеніння, відмирання та всихання дерев, захаращеність, об'їдання шкідниками хвої/листя, наявність гусені, масовий літ метеликів, опадання хвої/листя, відлущення кори на стовбурах та інші ознаки, не характерні для нормального стану дерев)

\_\_\_\_\_ відмирання та всихання дерев, стовбурові гнилі \_\_\_\_\_

Ступінь пошкодження, ураження: \_\_\_\_\_ **середнє** \_\_\_\_\_  
 (поодинокі, слабке, середнє, сильне)

Вид розподілу пошкоджених дерев: \_\_\_\_\_ **поодинокий** \_\_\_\_\_  
 (поодинокий, груповий, куртинний)

Обсяг ушкодженої деревини на 1 гектарі (окомірно) **10** куб. метрів, у тому числі сухостійної **8** куб. метрів

Ознаки погіршення стану лісових насаджень виявив:

майстер лісу  
 (посада)

\_\_\_\_\_ (підпис)

Кучер І.О  
 (ініціали та прізвище)

2 08 2021 року

Лісничий

(лісничий (помічник лісничого))

\_\_\_\_\_ (підпис)

Ярошов В.П  
 (ініціали та прізвище)

2 08 2021 року

Висновок інженера відділу (сектору) охорони і захисту лісу державного лісогосподарського (лісомисливського) підприємства або представника державного спеціалізованого лісозахисного підприємства щодо необхідності здійснення лісозахисних чи інших заходів з поліпшення санітарного стану лісів за результатами огляду санітарного стану лісової ділянки:

**насадження потребує санітарної рубки вибіркової**

Провідний інженер ОЗЛ  
 (посада)

\_\_\_\_\_ (підпис)

Вітківський А.О.  
 (ініціали та прізвище)

9 08 2021 року

**ПОВІДОМЛЕННЯ**  
**про появу ознак погіршення санітарного стану лісових насаджень**  
**Житомирська область**  
**Державне підприємство «Коростенське лісомисливське господарство»**

Лісництво Омелянівське урочище \_\_\_\_\_  
 квартал № 58 виділ № 9 ділянка № \_\_\_\_\_ площа 0,9 га

**Таксаційна характеристика насадження**

Склад **10Сз+Дз**, вік **71** років, бонітет **1**, середній діаметр **36** см, середня висота **25** м, повнота **0,6**, тип лісу **В2ДС**, рельєф **рівнинний**, експозиція \_\_\_\_\_, ґрунт \_\_\_\_\_, підріст \_\_\_\_\_ ----, підлісок \_\_\_\_\_ -----

**Лісопатологічна характеристика насадження**

Вид пошкодження насадження (лісова пожежа, буревій, сніголам, обледеніння, відмирання та всихання дерев, захаращеність, об'їдання шкідниками хвої/листя, наявність гусені, масовий літ метеликів, опадання хвої/листя, відлущення кори на стовбурах та інші ознаки, не характерні для нормального стану дерев)

\_\_\_\_\_ відмирання та всихання дерев, верхівковий короїд \_\_\_\_\_

Ступінь пошкодження, ураження: \_\_\_\_\_ **середнє** \_\_\_\_\_  
 (поодинокі, слабке, середнє, сильне)

Вид розподілу пошкоджених дерев: \_\_\_\_\_ **поодинокий** \_\_\_\_\_  
 (поодинокий, груповий, куртинний)

Обсяг ушкодженої деревини на 1 гектарі (окомірно) **10** куб. метрів, у тому числі сухостійної **7** куб. метрів

Ознаки погіршення стану лісових насаджень виявив:

**майстер лісу**  
 (посада)

\_\_\_\_\_ (підпис)

**Пригодський В.С**  
 (ініціали та прізвище)

2 08 2021 року

**Лісничий**

(лісничий (помічник лісничого))

\_\_\_\_\_ (підпис)

**Ярошов В.П**

(ініціали та прізвище)

2 08 2021 року

Висновок інженера відділу (сектору) охорони і захисту лісу державного лісогосподарського (лісомисливського) підприємства або представника державного спеціалізованого лісозахисного підприємства щодо необхідності здійснення лісозахисних чи інших заходів з поліпшення санітарного стану лісів за результатами огляду санітарного стану лісової ділянки:

**насадження потребує санітарної рубки вибіркової**

**Провідний інженер ОЗЛ**  
 (посада)

\_\_\_\_\_ (підпис)

**Вітківський А.О.**  
 (ініціали та прізвище)

9 08 2021 року

**ПОВІДОМЛЕННЯ**  
**про появу ознак погіршення санітарного стану лісових насаджень**  
**Житомирська область**  
**Державне підприємство «Коростенське лісомисливське господарство»**

Лісництво Омелянівське урочище \_\_\_\_\_  
 квартал № 61 виділ № 3 ділянка № \_\_\_\_\_ площа 1,5 га

**Таксаційна характеристика насадження**

Склад 5Дз2Бп1Ос2Сз, вік 91 років, бонітет 2, середній діаметр 28 см, середня висота 25 м, повнота 0,6, тип лісу СЗГДС, рельєф рівнинний, експозиція \_\_\_\_\_, ґрунт \_\_\_\_\_, підріст \_\_\_\_\_, підлісок \_\_\_\_\_

**Лісопатологічна характеристика насадження**

Вид пошкодження насадження (лісова пожежа, буревій, сніголам, обледеніння, відмирання та всихання дерев, захаращеність, об'їдання шкідниками хвої/листя, наявність гусені, масовий літ метеликів, опадання хвої/листя, відлущення кори на стовбурах та інші ознаки, не характерні для нормального стану дерев)

\_\_\_\_\_ відмирання та всихання дерев, стовбурові гнилі \_\_\_\_\_

Ступінь пошкодження, ураження: \_\_\_\_\_ **середнє** \_\_\_\_\_  
 (поодинокі, слабке, середнє, сильне)

Вид розподілу пошкоджених дерев: \_\_\_\_\_ **куртинний** \_\_\_\_\_  
 (поодинокий, груповий, куртинний)

Обсяг ушкодженої деревини на 1 гектарі (окомірно) 15 куб. метрів, у тому числі сухостійної 12 куб. метрів

Ознаки погіршення стану лісових насаджень виявив:

майстер лісу  
 (посада)

\_\_\_\_\_ (підпис)

**Кучер І.О**  
 (ініціали та прізвище)

2 08 2021 року

Лісничий

(лісничий (помічник лісничого)

\_\_\_\_\_ (підпис)

**Ярошов В.П**  
 (ініціали та прізвище)

2 08 2021 року

Висновок інженера відділу (сектору) охорони і захисту лісу державного лісгосподарського (лісомисливського) підприємства або представника державного спеціалізованого лісозахисного підприємства щодо необхідності здійснення лісозахисних чи інших заходів з поліпшення санітарного стану лісів за результатами огляду санітарного стану лісової ділянки:

**насадження потребує санітарної рубки вибіркової**

Провідний інженер ОЗЛ  
 (посада)

\_\_\_\_\_ (підпис)

**Вітківський А.О.**  
 (ініціали та прізвище)

9 08 2021 року



ПОВІДОМЛЕННЯ  
про появу ознак погіршення санітарного стану лісових насаджень

**Житомирська область**  
(Автономна Республіка Крим, область)

**Державне підприємство «Коростенське лісомисливське господарство»**

**Житомирського ОУ ЛМГ**

(найменування власника лісів, постійного лісокористувача)

Лісництво Турчинецьке

урочище "Турчинська дача"

квартал № 12

виділ № 13

ділянка № -

площа 2,3 гектарів

Таксаційна характеристика насадження

Склад 100% + 5% + 5%, вік 86 років, бонітет 1, середній діаметр 30 сантиметрів,  
середня висота 26

метрів, повнота 0,70, тип лісу В<sub>2</sub>РС, рельєф рівнинний, експозиція -,  
грунт підзолистий-світлий, підріст -, підлісок -

Лісопатологічна характеристика насадження

Вид пошкодження насадження (лісова пожежа, буревій, сніголам, обледеніння, відмирання та всихання дерев, захаращеність, об'їдання шкідниками хвої/листя, наявність гусені, масовий літ метеликів, опадання хвої/листя, відлущення кори на стовбурах та інші ознаки, не характерні для нормального стану дерев) веретеноподібна кофелія

Ступінь пошкодження, ураження: середнє  
(поодинокі, слабе, середнє, сильне)

Вид розподілу пошкоджених дерев: поодинокі  
(поодинокі, груповий, куртинний)

Обсяг ушкодженої деревини на 1 гектарі (окомірно) 15 куб. метрів, у тому числі сухостійної 15 куб. метрів

Ознаки погіршення стану лісових насаджень виявив:

Майстер лісу:

(посада)

(підпис)

Р.А. Жуківська

(ініціали та прізвище)

13 08 2021 року

Помічник лісничого:

(лісничий (помічник  
лісничого)

(підпис)

О.В. Сафоса

(ініціали та прізвище)

13 08 2021 року

Висновок інженера відділу (сектору) охорони і захисту лісу державного лісгосподарського (лісомисливського) підприємства або представника державного спеціалізованого лісозахисного підприємства щодо необхідності здійснення лісозахисних чи інших заходів з поліпшення санітарного стану лісів за результатами огляду санітарного стану лісової ділянки: насадження потребує проведення

санітарного рубання - вибіркового

Провідний інж.з ОЗЛ:

(посада)

(підпис)

А.О.Вітківський

(ініціали та прізвище)

17 08 2021 р.

ПОВІДОМЛЕННЯ  
про появу ознак погіршення санітарного стану лісових насаджень

**Житомирська область**  
(Автономна Республіка Крим, область)

**Державне підприємство «Коростенське лісомисливське господарство»**  
**Житомирського ОУ ЛМГ**  
(найменування власника лісів, постійного лісокористувача)

Лісництво Турчинецьке урочище Турчинецька дача  
квартал № 30 виділ № 17 ділянка № - площа 11,5 гектарів

Таксаційна характеристика насадження  
Склад 423620134 вік 81 років, бонітет II, середній діаметр 30 сантиметрів,  
середня висота 24  
метрів, повнота 0,50, тип лісу С3ГД, рельєф рівнинний, експозиція -,  
грунт сидітчий-вологість, підріст -, підлісок -

Лісопатологічна характеристика насадження

Вид пошкодження насадження (лісова пожежа, буревій, сніголам, обледеніння, відмирання та всихання дерев, захаращеність, об'їдання шкідниками хвої/листя, наявність гусені, масовий літ метеликів, опадання хвої/листя, відлущення кори на стовбурах та інші ознаки, не характерні для нормального стану дерев) сухостій

Ступінь пошкодження, ураження: середнє  
(поодинокі, слабке, середнє, сильне)

Вид розподілу пошкоджених дерев: поодинокі  
(поодинокі, групові, куртинні)

Обсяг ушкодженої деревини на 1 гектарі (окомірно) 10 куб. метрів, у тому числі сухостійної 10 куб. метрів

Ознаки погіршення стану лісових насаджень виявив:

Майстер лісу:

(посада)

(підпис)

Р.А.Трохименко  
(ініціали та прізвище)

13.08 2021 року

Помічник лісничого:

(лісничий (помічник  
лісничого)

(підпис)

В.В.Семенов  
(ініціали та прізвище)

13.08 2021 року

Висновок інженера відділу (сектору) охорони і захисту лісу державного лісгосподарського (лісомисливського) підприємства або представника державного спеціалізованого лісозахисного підприємства щодо необхідності здійснення лісозахисних чи інших заходів з поліпшення санітарного стану лісів за результатами огляду санітарного стану лісової ділянки: насадження помітних знебогачення

санітарного рубання-вибіркового

Провідний інж.з ОЗЛ:

(посада)

(підпис)

А.О.Вітківський  
(ініціали та прізвище)

17.08 2021 р.

ПОВІДОМЛЕННЯ  
про появу ознак погіршення санітарного стану лісових насаджень

**Житомирська область**  
(Автономна Республіка Крим, область)

**Державне підприємство «Коростенське лісомисливське господарство»**  
**Житомирського ОУ ЛМГ**  
(найменування власника лісів, постійного лісокористувача)

Лісництво Турчинецьке

урочище Турчинецька долина

квартал № 36

виділ № 13

ділянка № -

площа 4.1 гектарів

Таксаційна характеристика насаджень

Склад Бяк. 10. + Вк. 90., вік 66 років, бонітет I, середній діаметр 26 сантиметрів,  
середня висота 22

метрів, повнота 0.70, тип лісу С3ГД, рельєф рівнинний, експозиція -,  
грунт супіщаний-вологі, підріст -, підлісок -

Лісопатологічна характеристика насаджень

Вид пошкодження насаджень (лісова пожежа, буревій, сніголам, обледеніння, відмирання та всихання дерев, захаращеність, об'їдання шкідниками хвої/листя, наявність гусені, масовий літ метеликів, опадання хвої/листя, відлущення кори на стовбурах та інші ознаки, не характерні для нормального стану дерев) сухостій

Ступінь пошкодження, ураження: середнє  
(поодинокі, слабке, середнє, сильне)

Вид розподілу пошкоджених дерев: поодинокі  
(поодинокі, груповий, куртинний)

Обсяг ушкодженої деревини на 1 гектарі (окомірно) 15 куб. метрів, у тому числі сухостійної 15 куб. метрів

Ознаки погіршення стану лісових насаджень виявив:

Мавснер міст.

(посада)

[підпис]

(підпис)

Р.А. Франко

(ініціали та прізвище)

13 08 2021 року

Лісничий помічник

(лісничий (помічник  
лісничого))

[підпис]

(підпис)

В.В. Сафонов

(ініціали та прізвище)

13 08 2021 року

Висновок інженера відділу (сектору) охорони і захисту лісу державного лісгосподарського (лісомисливського) підприємства або представника державного спеціалізованого лісозахисного підприємства щодо необхідності здійснення лісозахисних чи інших заходів з поліпшення санітарного стану лісів за результатами огляду санітарного стану лісової ділянки: насаджень не потребує проведення

санітарного рубіння-ревірсового

Провідний інж.з ОЗЛ:

(посада)

17 08 2021 р.

[підпис]

(підпис)

А.О.Вітківський

(ініціали та прізвище)



ПОВІДОМЛЕННЯ  
про появу ознак погіршення санітарного стану лісових насаджень

Житомирська

(Автономна Республіка Крим, область)

ДП «Коростенське ЛМГ»

(найменування власника лісів, постійного лісокористувача)

Лісництво Ушомирське

квартал № 9

виділ № 21

Урочище Ушомирська дача

ділянка № \_\_\_\_\_ площа 5,1 га

Таксаційна характеристика насадження

Склад 8917815и+0с, вік 56 р., бонітет 14, середній діаметр 24 сантиметри, середня висота 24 метрів, повнота 0,75 тип лісу ВЗДс рельєф рівнинний, експозиція \_\_\_\_\_, ґрунт \_\_\_\_\_, підріст \_\_\_\_\_, підлісок РФН, КУЛ, ГРЗ.

Лісопатологічна характеристика насадження

Вид пошкодження насадження (лісова пожежа, буревій, сніголам, обледеніння, відмирання та всихання дерев, захаращеність, об'їдання шкідниками хвої/листя, наявність гусені, масовий літ метеликів, опадання хвої/листя, відлущення кори на стовбурах та інші ознаки, не характерні для нормального стану дерев): відмирання та всихання дерев.

Ступінь пошкодження, ураження: \_\_\_\_\_

слабке  
(поодинокі, слабе, середнє, сильне)

Вид розподілу пошкоджених дерев: \_\_\_\_\_

груповий  
(поодинокі, груповий, куртинний)

Обсяг ушкодженої деревини на 1 га (окомірно) 10 куб. метрів, у тому числі сухостійної 10 куб. метрів.

Ознаки погіршення стану лісових насаджень виявив:

\_\_\_\_\_ майстер лісу

(посада)

(підпис)

Майшиченко Р.П.

(ініціали та прізвище)

11 серпня 2021 року

\_\_\_\_\_ лісничий

(лісничий (помічник лісничого))

(підпис)

Ущипівський А.К.


(ініціали та прізвище)

11 серпня 2021 року

Висновок інженера відділу (сектору) охорони і захисту лісу державного лісогосподарського (лісомисливського) підприємства або представника державного спеціалізованого лісозахисного підприємства щодо необхідності здійснення лісозахисних чи інших заходів з поліпшення санітарного стану лісів за результатами огляду санітарного стану лісової ділянки: насадження потребує вибіркової санітарної рубки:

\_\_\_\_\_ Пров. інженер ОЗЛ

(посада)



Вітківський А. О.

(ініціали та прізвище)

13 08 2021 року

ПОВІДОМЛЕННЯ  
про появу ознак погіршення санітарного стану лісових насаджень

Житомирська

(Автономна Республіка Крим, область)

ДП «Коростенське ЛМГ»

(найменування власника лісів, постійного лісокористувача)

Лісництво Ушомирське

Урочище Ушомирська дача

квартал № 19 виділ № 39

ділянка № \_\_\_\_\_ площа 2,8 га

Таксаційна характеристика насадження

Склад 109+8+5, вік 61 р., бонітет 1А, середній діаметр 28 сантиметри, середня висота 26 метрів, повнота 0,5 тип лісу В3Вс рельєф рівнинний, експозиція \_\_\_\_\_, ґрунт \_\_\_\_\_, підріст 595Г, підлісок ЛМЗ, КУЛ, ГРЗ.

Лісопатологічна характеристика насадження

Вид пошкодження насадження (лісова пожежа, буревій, сніголам, обледеніння, відмирання та всихання дерев, захаращеність, об'їдання шкідниками хвої/листя, наявність гусені, масовий літ метеликів, опадання хвої/листя, відлущення кори на стовбурах та інші ознаки, не характерні для нормального стану дерев): відмирання та всихання дерев.

Ступінь пошкодження, ураження: \_\_\_\_\_

слабке  
(поодинокі, слабке, середнє, сильне)

Вид розподілу пошкоджених дерев: \_\_\_\_\_

груповий  
(поодинокі, груповий, куртинний)

Обсяг ушкодженої деревини на 1 га (окомірно) 10 куб. метрів, у тому числі сухостійної 10 куб. метрів.

Ознаки погіршення стану лісових насаджень виявив:

\_\_\_\_\_ майстер лісу \_\_\_\_\_

(посада)

(підпис)

\_\_\_\_\_ (ініціали та прізвище)

11 серпня 2021 року

\_\_\_\_\_ лісничий \_\_\_\_\_

(лісничий (помічник лісничого))

(підпис)

Ущипівський А.К.

(ініціали та прізвище)

11 серпня 2021 року

Висновок інженера відділу (сектору) охорони і захисту лісу державного лісогосподарського (лісомисливського) підприємства або представника державного спеціалізованого лісозахисного підприємства щодо необхідності здійснення лісозахисних чи інших заходів з поліпшення санітарного стану лісів за результатами огляду санітарного стану лісової ділянки: насадження потребує вибіркової санітарної рубки.

\_\_\_\_\_ Пров. інженер ОЗЛ \_\_\_\_\_


(посада)

(підпис)

\_\_\_\_\_ Вітківський А. О. \_\_\_\_\_

(ініціали та прізвище)

13 08 2021 року



ПОВІДОМЛЕННЯ  
про появу ознак погіршення санітарного стану лісових насаджень

Житомирська  
(Автономна Республіка Крим, область)

ДП «Коростенське ЛМГ»  
(найменування власника лісів, постійного лісокористувача)

Лісництво Ушомирське Урочище Ушомирська дача  
квартал № 29 виділ № 38 ділянка № \_\_\_\_\_ площа 3,7 га

Таксаційна характеристика насадження  
Склад 693710с+бн, вік 130 р., бонітет 1, середній діаметр 52 сантиметри,  
середня висота 31 метрів, повнота 0,5 тип лісу с3твс рельєф рівнинний,  
експозиція \_\_\_\_\_, ґрунт \_\_\_\_\_, підріст \_\_\_\_\_,  
підлісок лущ.

Лісопатологічна характеристика насадження

Вид пошкодження насадження (лісова пожежа, буревій, сніголам, обледеніння, відмирання та всихання дерев, захаращеність, об'їдання шкідниками хвої/листя, наявність гусені, масовий літ метеликів, опадання хвої/листя, відлущення кори на стовбурах та інші ознаки, не характерні для нормального стану дерев): відмирання та всихання дерев.

Ступінь пошкодження, ураження: \_\_\_\_\_  
(поодинокі, слабке, середнє, сильне)

Вид розподілу пошкоджених дерев: \_\_\_\_\_  
(поодинокі, груповий, куртинний)

Обсяг ушкодженої деревини на 1 га (окомірно) 15 куб. метрів, у тому числі сухостійної 10 куб. метрів.

Ознаки погіршення стану лісових насаджень виявив:

\_\_\_\_\_ майстер лісу \_\_\_\_\_  
(посада) (підпис) (ініціали та прізвище)

19 серпня 2021 року  
\_\_\_\_\_ лісничий \_\_\_\_\_  
(лісничий (помічник лісничого)) (підпис) (ініціали та прізвище)

11 серпня 2021 року

Висновок інженера відділу (сектору) охорони і захисту лісу державного лісогосподарського (лісомисливського) підприємства або представника державного спеціалізованого лісозахисного підприємства щодо необхідності здійснення лісозахисних чи інших заходів з поліпшення санітарного стану лісів за результатами огляду санітарного стану лісової ділянки: насадження потребує вибіркової санітарної рубки:

\_\_\_\_\_ Пров. інженер ОЗЛ \_\_\_\_\_  
(посада) (підпис) (ініціали та прізвище)

13 08 2021 року

ПОВІДОМЛЕННЯ  
про появу ознак погіршення санітарного стану лісових насаджень

Житомирська  
(Автономна Республіка Крим, область)

ДП «Коростенське ЛМГ»  
(найменування власника лісів, постійного лісокористувача)

Лісництво Ушомирське Урочище Ушомирська дача  
квартал № 32 виділ № 2 ділянка № \_\_\_\_\_ площа 3,2 га

Таксаційна характеристика насадження  
Склад 8928-Бч, вік 63 р., бонітет 1А, середній діаметр 28 сантиметри,  
середня висота 25 метрів, повнота 0,7 тип лісу СЛГРС рельєф рівнинний,  
експозиція \_\_\_\_\_, ґрунт \_\_\_\_\_, підріст \_\_\_\_\_,  
підлісок шуб, кул.

Лісопатологічна характеристика насадження

Вид пошкодження насадження (лісова пожежа, буревій, сніголам, обледеніння, відмирання та всихання дерев, захаращеність, об'їдання шкідниками хвої/листя, наявність гусені, масовий літ метеликів, опадання хвої/листя, відлущення кори на стовбурах та інші ознаки, не характерні для нормального стану дерев): відмирання та всихання дерев.

Вершинний корінь

Ступінь пошкодження, ураження: \_\_\_\_\_  
(поодинокі, слабе, середнє, сильне)

Вид розподілу пошкоджених дерев: \_\_\_\_\_  
(поодинокі, груповий, куртинний)

Обсяг ушкодженої деревини на 1 га (окомірно) 15 куб. метрів, у тому числі сухостійної 10 куб. метрів.

Ознаки погіршення стану лісових насаджень виявив:

\_\_\_\_\_ майстер лісу \_\_\_\_\_ Мішовий В.О.  
(посада) (підпис) (ініціали та прізвище)


11 серпня 2021 року  
\_\_\_\_\_ лісничий \_\_\_\_\_ Ущипівський А.К.  
(лісничий (помічник лісничого)) (підпис) (ініціали та прізвище)

11 серпня 2021 року

Висновок інженера відділу (сектору) охорони і захисту лісу державного лісогосподарського (лісомисливського) підприємства або представника державного спеціалізованого лісозахисного підприємства щодо необхідності здійснення лісозахисних чи інших заходів з поліпшення санітарного стану лісів за результатами огляду санітарного стану лісової ділянки: насадження потребує вибіркової санітарної рубки:

\_\_\_\_\_ Пров. інженер ОЗЛ \_\_\_\_\_ Вітківський А.О.  
(посада) (підпис) (ініціали та прізвище)

13 08 2021 року





ПОВІДОМЛЕННЯ  
про появу ознак погіршення санітарного стану лісових насаджень

Житомирська

(Автономна Республіка Крим, область)

ДП «Коростенське ЛМГ»

(найменування власника лісів, постійного лісокористувача)

Лісництво Ушомирське

квартал № 38 виділ № 2

Урочище Ушомирська дача

ділянка № \_\_\_\_\_ площа 9,8 га

Таксаційна характеристика насадження

Склад 99164-49, вік 60 р., бонітет II, середній діаметр 28 сантиметри, середня висота 24 метрів, повнота 0,6 тип лісу С3ГДС рельєф рівнинний, експозиція \_\_\_\_\_, ґрунт \_\_\_\_\_, підріст \_\_\_\_\_, підлісок ш3, ку1, гр3.

Лісопатологічна характеристика насадження

Вид пошкодження насадження (лісова пожежа, буревій, сніголам, обледеніння, відмирання та всихання дерев, захаращеність, об'їдання шкідниками хвої/листя, наявність гусені, масовий літ метеликів, опадання хвої/листя, відлущення кори на стовбурах та інші ознаки, не характерні для нормального стану дерев): відмирання та всихання дерев.

Ступінь пошкодження, ураження: \_\_\_\_\_

сильне  
(поодинокі, слабке, середнє, сильне)

Вид розподілу пошкоджених дерев: \_\_\_\_\_

груповий  
(поодинокі, груповий, куртинний)

Обсяг ушкодженої деревини на 1 га (окомірно) 15 куб. метрів, у тому числі сухостійної 10 куб. метрів.

Ознаки погіршення стану лісових насаджень виявив:

\_\_\_\_\_ майстер лісу \_\_\_\_\_  
(посада)

\_\_\_\_\_ (підпис)

Григор'єв О.А.  
(ініціали та прізвище)

II серпня 2021 року

\_\_\_\_\_ лісничий \_\_\_\_\_  
(лісничий (помічник лісничого))

\_\_\_\_\_ (підпис)

Ущипівський А.К.  
(ініціали та прізвище)

II серпня 2021 року

Висновок інженера відділу (сектору) охорони і захисту лісу державного лісогосподарського (лісомисливського) підприємства або представника державного спеціалізованого лісозахисного підприємства щодо необхідності здійснення лісозахисних чи інших заходів з поліпшення санітарного стану лісів за результатами огляду санітарного стану лісової ділянки: насадження потребує вибіркової санітарної рубки:

\_\_\_\_\_ Пров. інженер ОЗЛ \_\_\_\_\_  
(посада)

\_\_\_\_\_ (підпис)  
"Коростенське лісомисливське господарство"  
ОК 00961841

\_\_\_\_\_ Вітківський А. О. \_\_\_\_\_  
(ініціали та прізвище)

13 вересня 2021 року

**ПОВІДОМЛЕННЯ**  
**про появу ознак погіршення санітарного стану лісових насаджень**  
**Житомирська**

(Автономна Республіка Крим, область)

**ДП "Коростенське ЛМГ"**

(найменування власника лісів, постійного лісокористувача)

Лісництво Шершнівське урочище Домолочь  
 квартал № 8 виділ № 6 ділянка №    площа 3,6 га

**Таксаційна характеристика насадження**

Склад 10Дз+Ос, вік 76 р., бонітет 2, середня висота 20 см, середній діаметр 26 м, повнота 0,6, тип лісу ВЗДС, рельєф рівнинний, експозиція   , ґрунт піщаний вологий, підріст ---, підлісок --

**Лісопатологічна характеристика насадження**

Вид пошкодження насадження (лісова пожежа, буревій, сніголам, обледеніння, відмирання та всихання дерев, захаращеність, об'їдання шкідниками хвої/листя, наявність гусені, масовий літ метеликів, опадання хвої/листя, відлущення кори на стовбурах та інші ознаки, не характерні для нормального стану дерев) Всихання дерев: Стовбурна гниль.

Ступінь пошкодження, ураження: **слабке**

(поодинокі, слабке, середнє, сильне)


Вид розподілу пошкоджених дерев: **поодинокий**

(поодинокий, груповий, куртинний)

Обсяг ушкодженої деревини на 1 гектарі (окомірно)    10    куб. метрів, у тому числі сухостійної    10    куб. метрів

Ознаки погіршення стану лісових насаджень виявив:

майстер лісу

  
(підпис)

Я.М.Киселевич  
(ініціали та прізвище)

02 \_серпня 2021 року

лісничий

  
(підпис)

А.В. Максимчук  
(ініціали та прізвище)

02 \_серпня 2021 року

Висновок інженера відділу (сектору) охорони і захисту лісу державного лісогосподарського (лісомисливського) підприємства або представника державного спеціалізованого лісозахисного підприємства щодо необхідності здійснення лісозахисних чи інших заходів з поліпшення санітарного стану лісів за результатами огляду санітарного стану лісової ділянки:

Насадження потребує вибіркової санітарної рубки.

провідний інженер ОЗЛ

(посада)

  
(підпис)

А.О.Вітківський

(ініціали та прізвище)

10 серпня 2021 року.

**ПОВІДОМЛЕННЯ  
про появу ознак погіршення санітарного стану лісових насаджень  
Житомирська**

(Автономна Республіка Крим, область)

**ДП "Коростенське ЛМГ"**

(найменування власника лісів, постійного лісокористувача)

Лісництво Шершнівське урочище Домолочь

квартал № 8 виділ № 14 ділянка № \_\_\_\_\_ площа 1,7 га

**Таксаційна характеристика насадження**

Склад 10Сз+Дз, вік 86 р., бонітет 1, середня висота 27 см, середній діаметр 36 м, повнота 0,6, тип лісу С2ГДС, рельєф рівнинний, експозиція \_\_, ґрунт супіщаний свіжий, підріст ---, підлісок --

**Лісопатологічна характеристика насадження**

Вид пошкодження насадження (лісова пожежа, буревій, сніголам, обледеніння, відмирання та всихання дерев, захаращеність, об'їдання шкідниками хвої/листя, наявність гусені, масовий літ метеликів, опадання хвої/листя, відлущення кори на стовбурах та інші ознаки, не характерні для нормального стану дерев) Всихання дерев:Верхівковий короїд.

Ступінь пошкодження, ураження: **слабке**

(поодиноке, слабке, середнє, сильне)

Вид розподілу пошкоджених дерев: **поодинокий**

(поодинокий, груповий, куртинний)

Обсяг ушкодженої деревини на 1 гектарі (окомірно) 15 куб. метрів, у тому числі сухостійної 15 куб. метрів

Ознаки погіршення стану лісових насаджень виявив:

майстер лісу \_\_\_\_\_

(підпис)

**Я.М.Киселевич**  
(ініціали та прізвище)

02 \_серпня 2021 року

лісничий \_\_\_\_\_

(підпис)

**А.В. Максимчук**  
(ініціали та прізвище)

02 \_серпня 2021 року

Висновок інженера відділу (сектору) охорони і захисту лісу державного лісогосподарського (лісомисливського) підприємства або представника державного спеціалізованого лісозахисного підприємства щодо необхідності здійснення лісозахисних чи інших заходів з поліпшення санітарного стану лісів за результатами огляду санітарного стану лісової ділянки:

Насадження потребує вибіркової санітарної рубки.


провідний інженер ОЗЛ \_\_\_\_\_

(посада)

**А.О.Вітківський**

(ініціали та прізвище)

10 серпня 2021 року.



# **ПОВІДОМЛЕННЯ** **про появу ознак погіршення санітарного стану лісових насаджень** **Житомирська**

(Автономна Республіка Крим, область)

ДП "Коростенське ЛМГ"

(найменування власника лісів, постійного лісокористувача)

Лісництво Шершнівськеурочище Домолочь

квартал № 11

виділ № 10

ділянка №   площа 4,0 га

## **Таксаційна характеристика насадження**

Склад 6Сз1Дз2Ос1Бп+Влч, вік 66 р., бонітет 1А, середня висота 26 см, середній діаметр 32 м, повнота 0,6, тип лісу СЗГДС, рельєф рівнинний, експозиція   , ґрунт супіщаний вологий, підріст ---, підлісок --

## **Лісопатологічна характеристика насадження**

Вид пошкодження насадження (лісова пожежа, буревій, сніголам, обледеніння, відмирання та всихання дерев, захаращеність, об'їдання шкідниками хвої/листя, наявність гусені, масовий літ метеликів, опадання хвої/листя, відлущення кори на стовбурах та інші ознаки, не характерні для нормального стану дерев) Всихання дерев: Верхівковий короїд.

Ступінь пошкодження, ураження: **слабке**

(поодинокі, слабке, середнє, сильне)


Вид розподілу пошкоджених дерев: **поодинокий**

(поодинокий, груповий, куртинний)

Обсяг ушкодженої деревини на 1 гектарі (окомерно)   15   куб. метрів, у тому числі сухостійної   15   куб. метрів

Ознаки погіршення стану лісових насаджень виявив:

майстер лісу




(підпис)

Я.М.Киселевич

(ініціали та прізвище)

02 \_серпня 2021 року

лісничий



(підпис)

А.В. Максимчук

(ініціали та прізвище)

02 \_серпня 2021 року

Висновок інженера відділу (сектору) охорони і захисту лісу державного лісогосподарського (лісомисливського) підприємства або представника державного спеціалізованого лісозахисного підприємства щодо необхідності здійснення лісозахисних чи інших заходів з поліпшення санітарного стану лісів за результатами огляду санітарного стану лісової ділянки:

Насадження потребує вибіркової санітарної рубки.

провідний інженер ОЗЛ

(посада)



(підпис)

А.О.Вітківський

(ініціали та прізвище)

10 серпня 2021 року



**ПОВІДОМЛЕННЯ**  
**про появу ознак погіршення санітарного стану лісових насаджень**  
**Житомирська**

(Автономна Республіка Крим, область)

**ДП "Коростенське ЛМГ"**

(найменування власника лісів, постійного лісокористувача)

Лісництво Шершнівське

урочище Домолочь

квартал № 12

виділ № 1

ділянка №   

площа 3,3 га

**Таксаційна характеристика насаджень**

Склад 9Сз1Бп+Дз+Ос, вік 61 р., бонітет 1, середня висота 22 см, середній діаметр 28 м, повнота 0,7, тип лісу ВЗДС, рельєф рівнинний, експозиція   , ґрунт піщаний вологий, підріст ---, підлісок --

**Лісопатологічна характеристика насаджень**

Вид пошкодження насаджень (лісова пожежа, буревій, сніголам, обледеніння, відмирання та всихання дерев, захаращеність, об'їдання шкідниками хвої/листя, наявність гусені, масовий літ метеликів, опадання хвої/листя, відлущення кори на стовбурах та інші ознаки, не характерні для нормального стану дерев) Всихання дерев: Верхівковий короїд.

Ступінь пошкодження, ураження: слабке

(поодинокі, слабке, середнє, сильне)

Вид розподілу пошкоджених дерев: поодинокий

(поодинокий, груповий, куртинний)

Обсяг ушкодженої деревини на 1 гектарі (окомірно)   15   куб. метрів, у тому числі сухостійної   15   куб. метрів

Ознаки погіршення стану лісових насаджень виявив:


майстер лісу

  
(підпис)

Я.М.Киселевич  
(ініціали та прізвище)

02 \_серпня 2021 року

лісничий

  
(підпис)

А.В. Максимчук  
(ініціали та прізвище)

02 \_серпня 2021 року

Висновок інженера відділу (сектору) охорони і захисту лісу державного лісгосподарського (лісомисливського) підприємства або представника державного спеціалізованого лісозахисного підприємства щодо необхідності здійснення лісозахисних чи інших заходів з поліпшення санітарного стану лісів за результатами огляду санітарного стану лісової ділянки:

Насадження потребує вибіркової санітарної рубки.

провідний інженер ОЗЛ

(посада)

  
(підпис)

А.О.Вітківський

(ініціали та прізвище)

10 серпня 2021 року

**ПОВІДОМЛЕННЯ**  
**про появу ознак погіршення санітарного стану лісових насаджень**  
**Житомирська**

(Автономна Республіка Крим, область)

ДП "Коростенське ЛМГ"

(найменування власника лісів, постійного лісокористувача)

Лісництво Шершнівське урочище Домолочь  
 квартал № 12 виділ № 4 ділянка №    площа 1,4 га

**Таксаційна характеристика насадження**

Склад 10Сз+Дз, вік 86 р., бонітет 1, середня висота 27 см, середній діаметр 36 м, повнота 0,6, тип лісу С2ГДС, рельєф рівнинний, експозиція   , ґрунт супіщаний свіжий, підріст ---, підлісок --

**Лісопатологічна характеристика насадження**

Вид пошкодження насадження (лісова пожежа, буревій, сніголам, обледеніння, відмирання та всихання дерев, захаращеність, об'їдання шкідниками хвої/листя, наявність гусені, масовий літ метеликів, опадання хвої/листя, відлущення кори на стовбурах та інші ознаки, не характерні для нормального стану дерев) Всихання дерев: Верхівковий короїд.

Ступінь пошкодження, ураження: **слабке**

(поодинокі, слабке, середнє, сильне)


Вид розподілу пошкоджених дерев: **поодинокий**

(поодинокий, груповий, куртинний)

Обсяг ушкодженої деревини на 1 гектарі (окомірно)    20    куб. метрів, у тому числі сухостійної    20    куб. метрів

Ознаки погіршення стану лісових насаджень виявив:


майстер лісу

  
 (підпис)

Я.М.Киселевич  
 (ініціали та прізвище)

02 \_серпня 2021 року

лісничий

  
 (підпис)

А.В. Максимчук  
 (ініціали та прізвище)

02 \_серпня 2021 року

Висновок інженера відділу (сектору) охорони і захисту лісу державного лісогосподарського (лісомисливського) підприємства або представника державного спеціалізованого лісозахисного підприємства щодо необхідності здійснення лісозахисних чи інших заходів з поліпшення санітарного стану лісів за результатами огляду санітарного стану лісової ділянки:

Насадження потребує вибіркової санітарної рубки.

провідний інженер ОЗЛ

(посада)

  
 (підпис)  
 "Лісогосподарське підприємство"  
 "Лісогосподарське господарство"  
 І.к. 00961841

А.О.Вітківський

(ініціали та прізвище)

10 серпня 2021 року

**ПОВІДОМЛЕННЯ**  
**про появу ознак погіршення санітарного стану лісових насаджень**  
**Житомирська**

(Автономна Республіка Крим, область)

**ДП "Коростенське ЛМГ"**

(найменування власника лісів, постійного лісокористувача)

Лісництво Шершнівське урочище Шершнівська дача  
квартал № 54 виділ № 22 ділянка №    площа 1,1 га

**Таксаційна характеристика насадження**

Склад 10Сз+Дз, вік 64 р., бонітет 1А, середня висота 25 см, середній діаметр 32 м, повнота 0,7, тип лісу В2ДС, рельєф рівнинний, експозиція   , ґрунт піщаний свіжий, підріст ---, підлісок --

**Лісопатологічна характеристика насадження**

Вид пошкодження насадження (лісова пожежа, буревій, сніголам, обледеніння, відмирання та всихання дерев, захаращеність, об'їдання шкідниками хвої/листя, наявність гусені, масовий літ метеликів, опадання хвої/листя, відлущення кори на стовбурах та інші ознаки, не характерні для нормального стану дерев) Всихання дерев: Верхівковий короїд.

Ступінь пошкодження, ураження: середнє

(поодинокі, слабке, середнє, сильне)


Вид розподілу пошкоджених дерев: груповий

(поодинокі, груповий, куртинний)

Обсяг ушкодженої деревини на 1 гектарі (окомірно)   25   куб. метрів, у тому числі сухостійної   25   куб. метрів

Ознаки погіршення стану лісових насаджень виявив:

майстер лісу


  
\_\_\_\_\_  
(підпис)

О.М. Данильчук  
(ініціали та прізвище)

03 серпня 2021 року

лісничий

(лісничий (помічник лісничого))

  
\_\_\_\_\_  
(підпис)

А. В. Максимчук  
(ініціали та прізвище)

03 серпня 2021 року

Висновок інженера відділу (сектору) охорони і захисту лісу державного лісогосподарського (лісомисливського) підприємства або представника державного спеціалізованого лісозахисного підприємства щодо необхідності здійснення лісозахисних чи інших заходів з поліпшення санітарного стану лісів за результатами огляду санітарного стану лісової ділянки:

Насадження потребує вибіркової санітарної рубки.

провідний інженер ОЗЛ

(посада)

  
\_\_\_\_\_  
(підпис)

А.О.Вітківський

(ініціали та прізвище)

10 серпня 2021 року

**ПОВІДОМЛЕННЯ**  
**про появу ознак погіршення санітарного стану лісових насаджень**  
**Житомирська**

(Автономна Республіка Крим, область)

**ДП "Коростенське ЛМГ"**

(найменування власника лісів, постійного лісокористувача)

Лісництво Шершнівське

урочище Шершнівська дача

квартал № 57

виділ № 59

ділянка №     

площа 1,5 га

**Таксаційна характеристика насадження**

Склад 10Сз+Дз, вік 91 р., бонітет 1, середня висота 28 см, середній діаметр 32 м, повнота 0,6, тип лісу В2ДС, рельєф рівнинний, експозиція     , ґрунт піщаний свіжий, підріст ---, підлісок --

**Лісопатологічна характеристика насадження**

Вид пошкодження насадження (лісова пожежа, буревій, сніголам, обледеніння, відмирання та всихання дерев, захаращеність, об'їдання шкідниками хвої/листя, наявність гусені, масовий літ метеликів, опадання хвої/листя, відлущення кори на стовбурах та інші ознаки, не характерні для нормального стану дерев) Всихання дерев: Верхівковий короїд.

Ступінь пошкодження, ураження: **слабке**

(поодинокі, слабке, середнє, сильне)


Вид розподілу пошкоджених дерев: **поодинокий**

(поодинокий, груповий, куртинний)

Обсяг ушкодженої деревини на 1 гектарі (окомірно)     10     куб. метрів, у тому числі сухостійної     10     куб. метрів

Ознаки погіршення стану лісових насаджень виявив:

майстер лісу


  
(підпис)

О.М. Данильчук  
(ініціали та прізвище)

03 серпня 2021 року

лісничий

(лісничий (помічник лісничого))

  
(підпис)

А. В. Максимчук  
(ініціали та прізвище)

03 серпня 2021 року

Висновок інженера відділу (сектору) охорони і захисту лісу державного лісогосподарського (лісомисливського) підприємства або представника державного спеціалізованого лісозахисного підприємства щодо необхідності здійснення лісозахисних чи інших заходів з поліпшення санітарного стану лісів за результатами огляду санітарного стану лісової ділянки:

Насадження потребує вибіркової санітарної рубки.

провідний інженер ОЗЛ

(посада)

  
(підпис)

А.О.Вітківський

(ініціали та прізвище)

10 серпня 2021 року

**ПОВІДОМЛЕННЯ**  
**про появу ознак погіршення санітарного стану лісових насаджень**  
**Житомирська**

(Автономна Республіка Крим, область)

**ДП "Коростенське ЛМГ"**

(найменування власника лісів, постійного лісокористувача)

Лісництво Шершнівське

урочище Шершнівська дача

квартал № 57

виділ № 73

ділянка №   

площа 1,4 га

**Таксаційна характеристика насадження**

Склад 10Сз+Дз, вік 96 р., бонітет 1, середня висота 29 см, середній діаметр 32 м, повнота 0,7, тип лісу В2ДС, рельєф рівнинний, експозиція   , ґрунт піщаний свіжий, підріст ---, підлісок --

**Лісопатологічна характеристика насадження**

Вид пошкодження насадження (лісова пожежа, буревій, сніголам, обледеніння, відмирання та всихання дерев, захаращеність, об'їдання шкідниками хвої/листя, наявність гусені, масовий літ метеликів, опадання хвої/листя, відлущення кори на стовбурах та інші ознаки, не характерні для нормального стану дерев) Всихання дерев: Верхівковий короїд.

Ступінь пошкодження, ураження: **слабке**

(поодинокі, слабке, середнє, сильне)


Вид розподілу пошкоджених дерев: **поодинокий**

(поодинокий, груповий, куртинний)

Обсяг ушкодженої деревини на 1 гектарі (окомірно)   25   куб. метрів, у тому числі сухостійної   25   куб. метрів

Ознаки погіршення стану лісових насаджень виявив:

майстер лісу

  
(підпис)

**О.М. Данильчук**  
(ініціали та прізвище)

03 серпня 2021 року

лісничий

  
(підпис)

**А. В. Максимчук**  
(ініціали та прізвище)

(лісничий (помічник лісничого))

03 серпня 2021 року

Висновок інженера відділу (сектору) охорони і захисту лісу державного лісгосподарського (лісомисливського) підприємства або представника державного спеціалізованого лісозахисного підприємства щодо необхідності здійснення лісозахисних чи інших заходів з поліпшення санітарного стану лісів за результатами огляду санітарного стану лісової ділянки:

Насадження потребує вибіркової санітарної рубки.

провідний інженер ОЗЛ

(посада)

  
(підпис)

**А.О.Вітківський**

(ініціали та прізвище)

10 серпня 2021 року



**ПОВІДОМЛЕННЯ**  
**про появу ознак погіршення санітарного стану лісових насаджень**  
**Житомирська**

(Автономна Республіка Крим, область)

**ДП "Коростенське ЛМГ"**

(найменування власника лісів, постійного лісокористувача)

Лісництво Шершнівське урочище Шершнівська дача  
 квартал № 58 виділ № 17 ділянка №    площа 1,5 га

**Таксаційна характеристика насадження**

Склад 10Сз+Дз, вік 81 р., бонітет 1, середня висота 26 см, середній діаметр 30 м, повнота 0,7, тип лісу В2ДС, рельєф рівнинний, експозиція   , ґрунт піщаний свіжий, підріст ---, підлісок --

**Лісопатологічна характеристика насадження**

Вид пошкодження насадження (лісова пожежа, буревій, сніголам, обледеніння, відмирання та всихання дерев, захаращеність, об'їдання шкідниками хвої/листя, наявність гусені, масовий літ метеликів, опадання хвої/листя, відлущення кори на стовбурах та інші ознаки, не характерні для нормального стану дерев) Всихання дерев: Верхівковий короїд.

Ступінь пошкодження, ураження: середнє.

(поодинокі, слабке, середнє, сильне)


Вид розподілу пошкоджених дерев: груповий

(поодинокі, груповий, куртинний)

Обсяг ушкодженої деревини на 1 гектарі (окомірно)    35    куб. метрів, у тому числі сухостійної    35    куб. метрів

Ознаки погіршення стану лісових насаджень виявив:

майстер лісу


  
 (підпис)

О.М. Данильчук  
 (ініціали та прізвище)

04 серпня 2021 року

лісничий

(лісничий (помічник лісничого))

  
 (підпис)

А. В. Максимчук  
 (ініціали та прізвище)

04 серпня 2021 року

Висновок інженера відділу (сектору) охорони і захисту лісу державного лісогосподарського (лісомисливського) підприємства або представника державного спеціалізованого лісозахисного підприємства щодо необхідності здійснення лісозахисних чи інших заходів з поліпшення санітарного стану лісів за результатами огляду санітарного стану лісової ділянки:

Насадження потребує вибіркової санітарної рубки.

провідний інженер ОЗЛ

(посада)

  
 (підпис)

А.О.Вітківський

(ініціали та прізвище)

10 серпня 2021 року

**ПОВІДОМЛЕННЯ**  
**про появу ознак погіршення санітарного стану лісових насаджень**  
**Житомирська**

(Автономна Республіка Крим, область)

**ДП "Коростенське ЛМГ"**

(найменування власника лісів, постійного лісокористувача)

Лісництво Шершнівське урочище Шершнівська дача  
квартал № 58 виділ № 24 ділянка №    площа 4,0 га

**Таксаційна характеристика насадження**

Склад 8Сз2Бп, вік 80 р., бонітет 1, середня висота 24 см, середній діаметр 32 м, повнота 0,65, тип лісу В4ДС, рельєф рівнинний, експозиція   , ґрунт піщаний мокрий, підріст ---, підлісок --

**Лісопатологічна характеристика насадження**

Вид пошкодження насадження (лісова пожежа, буревій, сніголам, обледеніння, відмирання та всихання дерев, захаращеність, об'їдання шкідниками хвої/листя, наявність гусені, масовий літ метеликів, опадання хвої/листя, відлущення кори на стовбурах та інші ознаки, не характерні для нормального стану дерев) Всихання дерев: Верхівковий короїд.

Ступінь пошкодження, ураження: поодинокі.

(поодинокі, слабе, середнє, сильне)

Вид розподілу пошкоджених дерев: поодинокий

(поодинокий, груповий, куртинний)

Обсяг ушкодженої деревини на 1 гектарі (окомірно)    30    куб. метрів, у тому числі сухостійної    30    куб. метрів

Ознаки погіршення стану лісових насаджень виявив:

майстер лісу

(підпис)

О.М. Данильчук  
(ініціали та прізвище)

04 серпня 2021 року

лісничий

(лісничий (помічник лісничого))

(підпис)

А. В. Максимчук  
(ініціали та прізвище)

04 серпня 2021 року

Висновок інженера відділу (сектору) охорони і захисту лісу державного лісогосподарського (лісомисливського) підприємства або представника державного спеціалізованого лісозахисного підприємства щодо необхідності здійснення лісозахисних чи інших заходів з поліпшення санітарного стану лісів за результатами огляду санітарного стану лісової ділянки:

Насадження потребує вибіркової санітарної рубки.

провідний інженер ОЗЛ

(посада)

10 серпня 2021 року

А.О.Вітківський

(ініціали та прізвище)



**ПОВІДОМЛЕННЯ**  
**про появу ознак погіршення санітарного стану лісових насаджень**  
**Житомирська**

(Автономна Республіка Крим, область)

**ДП "Коростенське ЛМГ"**

(найменування власника лісів, постійного лісокористувача)

Лісництво Шершнівське урочище Шершнівська дача  
 квартал № 58 виділ № 30 ділянка №    площа 2,6 га

**Таксаційна характеристика насадження**

Склад 9Сз1Дз, вік 80 р., бонітет 1, середня висота 25 см, середній діаметр 28 м, повнота 0,7, тип лісу В2ДС, рельєф рівнинний, експозиція   , ґрунт піщаний свіжий, підріст ---, підлісок --

**Лісопатологічна характеристика насадження**

Вид пошкодження насадження (лісова пожежа, буревій, сніголам, обледеніння, відмирання та всихання дерев, захаращеність, об'їдання шкідниками хвої/листя, наявність гусені, масовий літ метеликів, опадання хвої/листя, відлущення кори на стовбурах та інші ознаки, не характерні для нормального стану дерев) Всихання дерев: Верхівковий короїд.

Ступінь пошкодження, ураження: **слабке.**

(поодинокі, слабке, середнє, сильне)


Вид розподілу пошкоджених дерев: **поодинокий**

(поодинокий, груповий, куртинний)

Обсяг ушкодженої деревини на 1 гектарі (окомірно)   15   куб. метрів, у тому числі сухостійної   15   куб. метрів

Ознаки погіршення стану лісових насаджень виявив:

майстер лісу


  
(підпис)

О.М. Данильчук  
(ініціали та прізвище)

04 серпня 2021 року

лісничий

(лісничий (помічник лісничого))

  
(підпис)

А. В. Максимчук  
(ініціали та прізвище)

04 серпня 2021 року

Висновок інженера відділу (сектору) охорони і захисту лісу державного лісогосподарського (лісомисливського) підприємства або представника державного спеціалізованого лісозахисного підприємства щодо необхідності здійснення лісозахисних чи інших заходів з поліпшення санітарного стану лісів за результатами огляду санітарного стану лісової ділянки:

Насадження потребує вибіркової санітарної рубки.

провідний інженер ОЗЛ

(посада)

  
(підпис)

А.О.Вітківський

(ініціали та прізвище)

10 серпня 2021 року

**ПОВІДОМЛЕННЯ**  
**про появу ознак погіршення санітарного стану лісових насаджень**  
**Житомирська**

(Автономна Республіка Крим, область)

**ДП "Коростенське ЛМГ"**

(найменування власника лісів, постійного лісокористувача)

Лісництво Шершнівське

урочище Шершнівська дача

квартал № 58

виділ № 58

ділянка №   

площа 3,1 га

**Таксаційна характеристика насадження**

Склад 6Сз2Дз2Бп+Ос, вік 81 р., бонітет 1, середня висота 26 см, середній діаметр 32 м, повнота 0,7, тип лісу ВЗДС, рельєф рівнинний, експозиція   , ґрунт піщаний вологий, підріст ---, підлісок --

**Лісопатологічна характеристика насадження**

Вид пошкодження насадження (лісова пожежа, буревій, сніголам, обледеніння, відмирання та всихання дерев, захаращеність, об'їдання шкідниками хвої/листя, наявність гусені, масовий літ метеликів, опадання хвої/листя, відлущення кори на стовбурах та інші ознаки, не характерні для нормального стану дерев) Всихання дерев: Верхівковий короїд.

Ступінь пошкодження, ураження: середнє.

(поодинокі, слабке, середнє, сильне)


Вид розподілу пошкоджених дерев: груповий

(поодинокі, груповий, куртинний)

Обсяг ушкодженої деревини на 1 гектарі (окомірно)   25   куб. метрів, у тому числі сухостійної   25   куб. метрів

Ознаки погіршення стану лісових насаджень виявив:


майстер лісу

  
(підпис)

О.М. Данильчук  
(ініціали та прізвище)

04 серпня 2021 року

лісничий

  
(підпис)

А. В. Максимчук  
(ініціали та прізвище)

(лісничий (помічник лісничого))


04 серпня 2021 року

Висновок інженера відділу (сектору) охорони і захисту лісу державного лісогосподарського (лісомисливського) підприємства або представника державного спеціалізованого лісозахисного підприємства щодо необхідності здійснення лісозахисних чи інших заходів з поліпшення санітарного стану лісів за результатами огляду санітарного стану лісової ділянки:

Насадження потребує вибіркової санітарної рубки.

провідний інженер ОЗЛ

(посада)

  
(підпис)  
Лісництво "Коростенське ЛМГ"  
І.к. 00061841

А.О.Вітківський

(ініціали та прізвище)

10 серпня 2021 року

**ПОВІДОМЛЕННЯ**  
**про появу ознак погіршення санітарного стану лісових насаджень**  
**Житомирська**

(Автономна Республіка Крим, область)

**ДП "Коростенське ЛМГ"**

(найменування власника лісів, постійного лісокористувача)

Лісництво Шершнівське урочище Шершнівська дача  
квартал № 64 виділ № 42 ділянка №      площа 0,2 га

**Таксаційна характеристика насадження**

Склад 10Сз, вік 91 р., бонітет 1А, середня висота 30 см, середній діаметр 36 м, повнота 0,6, тип лісу С2ГДС, рельєф рівнинний, експозиція     , ґрунт супіщаний свіжий, підріст ---, підлісок --

**Лісопатологічна характеристика насадження**

Вид пошкодження насадження (лісова пожежа, буревій, сніголам, обледеніння, відмирання та всихання дерев, захаращеність, об'їдання шкідниками хвої/листя, наявність гусені, масовий літ метеликів, опадання хвої/листя, відлущення кори на стовбурах та інші ознаки, не характерні для нормального стану дерев) Всихання дерев: Верхівковий короїд.

Ступінь пошкодження, ураження: середнє.

(поодинокі, слабке, середнє, сильне)


Вид розподілу пошкоджених дерев: груповий

(поодинокі, груповий, куртинний)

Обсяг ушкодженої деревини на 1 гектарі (окоірно)      25      куб. метрів, у тому числі сухостійної      25      куб. метрів

Ознаки погіршення стану лісових насаджень виявив:

майстер лісу

  
(підпис)

О.М. Данильчук  
(ініціали та прізвище)

04 серпня 2021 року

лісничий

  
(підпис)

А. В. Максимчук  
(ініціали та прізвище)

(лісничий (помічник лісничого))

04 серпня 2021 року

Висновок інженера відділу (сектору) охорони і захисту лісу державного лісогосподарського (лісомисливського) підприємства або представника державного спеціалізованого лісозахисного підприємства щодо необхідності здійснення лісозахисних чи інших заходів з поліпшення санітарного стану лісів за результатами огляду санітарного стану лісової ділянки:

Насадження потребує вибіркової санітарної рубки.

провідний інженер ОЗЛ

(посада)

  
(підпис)  
"Коростенське лісомисливське господарство"  
І.к. 00981841

А.О.Вітківський

(ініціали та прізвище)

12 серпня 2021 року





**ПОВІДОМЛЕННЯ**  
**про появу ознак погіршення санітарного стану лісових насаджень**  
**Житомирська**

(Автономна Республіка Крим, область)

**ДП "Коростенське ЛМГ"**

(найменування власника лісів, постійного лісокористувача)

Лісництво Шершнівське урочище Шершнівська дача  
 квартал № 65 виділ № 6 ділянка №    площа 7,0 га

**Таксаційна характеристика насадження**

Склад 8Сз1Дз1Бп, вік 63 р., бонітет 1, середня висота 22 см, середній діаметр 26 м, повнота 0,8, тип лісу ВЗДС, рельєф рівнинний, експозиція   , ґрунт піщаний вологий, підріст ---, підлісок --

**Лісопатологічна характеристика насадження**

Вид пошкодження насадження (лісова пожежа, буревій, сніголам, обледеніння, відмирання та всихання дерев, захаращеність, об'їдання шкідниками хвої/листя, наявність гусені, масовий літ метеликів, опадання хвої/листя, відлущення кори на стовбурах та інші ознаки, не характерні для нормального стану дерев) Всихання дерев: Верхівковий короїд.

Ступінь пошкодження, ураження: слабке.

(поодинокі, слабке, середнє, сильне)


Вид розподілу пошкоджених дерев: поодинокий

(поодинокий, груповий, куртинний)

Обсяг ушкодженої деревини на 1 гектарі (окомірно)    10    куб. метрів, у тому числі сухостійної    10    куб. метрів

Ознаки погіршення стану лісових насаджень виявив:

майстер лісу

  
 (підпис)

С.С. Столяр  
 (ініціали та прізвище)

05 серпня 2021 року

лісничий

(лісничий (помічник лісничого))

  
 (підпис)

А. В. Максимчук  
 (ініціали та прізвище)

05 серпня 2021 року

Висновок інженера відділу (сектору) охорони і захисту лісу державного лісогосподарського (лісомисливського) підприємства або представника державного спеціалізованого лісозахисного підприємства щодо необхідності здійснення лісозахисних чи інших заходів з поліпшення санітарного стану лісів за результатами огляду санітарного стану лісової ділянки:

Насадження потребує вибіркової санітарної рубки.

провідний інженер ОЗЛ

(посада)

  
 (підпис)

А.О.Вітківський  
 (ініціали та прізвище)

10 серпня 2021 року.

**ПОВІДОМЛЕННЯ**  
**про появу ознак погіршення санітарного стану лісових насаджень**  
**Житомирська**

(Автономна Республіка Крим, область)

ДП "Коростенське ЛМГ"

(найменування власника лісів, постійного лісокористувача)

Лісництво Шершнівське

урочище Шершнівська дача

квартал № 66

виділ № 4

ділянка №   

площа 4,5 га

**Таксаційна характеристика насадження**

Склад 9Сз1Бп+Дз+Ос, вік 62 р., бонітет 1, середня висота 23 см, середній діаметр 28 м, повнота 0,8, тип лісу ВЗДС, рельєф рівнинний, експозиція   , ґрунт піщаний вологий, підріст ---, підлісок --

**Лісопатологічна характеристика насадження**

Вид пошкодження насадження (лісова пожежа, буревій, сніголам, обледеніння, відмирання та всихання дерев, захаращеність, об'їдання шкідниками хвої/листя, наявність гусені, масовий літ метеликів, опадання хвої/листя, відлущення кори на стовбурах та інші ознаки, не характерні для нормального стану дерев) Всихання дерев: Верхівковий короїд.

Ступінь пошкодження, ураження: слабке.

(поодинокі, слабке, середнє, сильне)

Вид розподілу пошкоджених дерев: поодинокий

(поодинокий, груповий, куртинний)

Обсяг ушкодженої деревини на 1 гектарі (окомірно)   25   куб. метрів, у тому числі сухостійної   25   куб. метрів

Ознаки погіршення стану лісових насаджень виявив:

майстер лісу

(підпис)

С.С. Столяр  
(ініціали та прізвище)

05 серпня 2021 року

лісничий

(лісничий (помічник лісничого))

(підпис)

А. В. Максимчук  
(ініціали та прізвище)

05 серпня 2021 року

Висновок інженера відділу (сектору) охорони і захисту лісу державного лісогосподарського (лісомисливського) підприємства або представника державного спеціалізованого лісозахисного підприємства щодо необхідності здійснення лісозахисних чи інших заходів з поліпшення санітарного стану лісів за результатами огляду санітарного стану лісової ділянки:

Насадження потребує вибіркової санітарної рубки.

провідний інженер ОЗЛ

(посада)

А.О.Вітківський

(ініціали та прізвище)

12 серпня 2021 року.

**ПОВІДОМЛЕННЯ**  
**про появу ознак погіршення санітарного стану лісових насаджень**  
**Житомирська**

(Автономна Республіка Крим, область)

**ДП "Коростенське ЛМГ"**

(найменування власника лісів, постійного лісокористувача)

Лісництво Шершнівське урочище Шершнівська дача  
квартал № 67 виділ № 55 ділянка №      площа 0,1 га

**Таксаційна характеристика насадження**

Склад 10Сз+Дз, вік 51 р., бонітет 1, середня висота 20 см, середній діаметр 22 м, повнота 0,8, тип лісу В2ДС, рельєф рівнинний, експозиція     , ґрунт піщаний свіжий, підріст ---, підлісок --

**Лісопатологічна характеристика насадження**

Вид пошкодження насадження (лісова пожежа, буревій, сніголам, обледеніння, відмирання та всихання дерев, захаращеність, об'їдання шкідниками хвої/листя, наявність гусені, масовий літ метеликів, опадання хвої/листя, відлущення кори на стовбурах та інші ознаки, не характерні для нормального стану дерев) Всихання дерев: Верхівковий короїд.

Ступінь пошкодження, ураження: слабе.

(поодинокі, слабе, середнє, сильне)


Вид розподілу пошкоджених дерев: поодинокий

(поодинокий, груповий, куртинний)

Обсяг ушкодженої деревини на 1 гектарі (окомірно)      10      куб. метрів, у тому числі сухостійної      10      куб. метрів

Ознаки погіршення стану лісових насаджень виявив:

майстер лісу

  
(підпис)

С.С. Столяр  
(ініціали та прізвище)

05 серпня 2021 року

лісничий

(лісничий (помічник лісничого))

  
(підпис)

А. В. Максимчук  
(ініціали та прізвище)


05 серпня 2021 року

Висновок інженера відділу (сектору) охорони і захисту лісу державного лісогосподарського (лісомисливського) підприємства або представника державного спеціалізованого лісозахисного підприємства щодо необхідності здійснення лісозахисних чи інших заходів з поліпшення санітарного стану лісів за результатами огляду санітарного стану лісової ділянки:

Насадження потребує вибіркової санітарної рубки.

провідний інженер ОЗЛ

(посада)

  
(підпис)

А.О.Вітківський

(ініціали та прізвище)

10 серпня 2021 року.





**ПОВІДОМЛЕННЯ**  
**про появу ознак погіршення санітарного стану лісових насаджень**  
**Житомирська**

(Автономна Республіка Крим, область)

ДП "Коростенське ЛМГ"

(найменування власника лісів, постійного лісокористувача)

Лісництво Шершнівське

урочище Шершнівська дача

квартал № 74

виділ № 13

ділянка №   

площа 7,8 га

**Таксаційна характеристика насадження**

Склад 10Сз+Дз+Бп, вік 72 р., бонітет 1А, середня висота 27 см, середній діаметр 30 м, повнота 0,7, тип лісу С2ГДС, рельєф рівнинний, експозиція   , ґрунт супіщаний свіжий, підріст ---, підлісок --

**Лісопатологічна характеристика насадження**

Вид пошкодження насадження (лісова пожежа, буревій, сніголам, обледеніння, відмирання та всихання дерев, захаращеність, об'їдання шкідниками хвої/листя, наявність гусені, масовий літ метеликів, опадання хвої/листя, відлущення кори на стовбурах та інші ознаки, не характерні для нормального стану дерев) Всихання дерев: Верхівковий короїд.

Ступінь пошкодження, ураження: середнє.

(поодинокі, слабке, середнє, сильне)

Вид розподілу пошкоджених дерев: груповий

(поодинокий, груповий, куртинний)

Обсяг ушкодженої деревини на 1 гектарі (окомірно)   25   куб. метрів, у тому числі сухостійної   25   куб. метрів

Ознаки погіршення стану лісових насаджень виявив:

Ст.майстер лісу

(підпис)

В.А. Дзюбук

(ініціали та прізвище)

05 серпня 2021 року

лісничий

(лісничий (помічник лісничого))

(підпис)

А. В. Максимчук

(ініціали та прізвище)

05 серпня 2021 року

Висновок інженера відділу (сектору) охорони і захисту лісу державного лісогосподарського (лісомисливського) підприємства або представника державного спеціалізованого лісозахисного підприємства щодо необхідності здійснення лісозахисних чи інших заходів з поліпшення санітарного стану лісів за результатами огляду санітарного стану лісової ділянки:

Насадження потребує вибіркової санітарної рубки.

провідний інженер ОЗЛ

(посада)

А.О.Вітківський

(ініціали та прізвище)

10 серпня 2021 року.

**ПОВІДОМЛЕННЯ**  
**про появу ознак погіршення санітарного стану лісових насаджень**  
**Житомирська**

(Автономна Республіка Крим, область)

ДП "Коростенське ЛМГ"

(найменування власника лісів, постійного лісокористувача)

Лісництво Шершнівськеурочище Шершнівська дача

квартал № 79

виділ № 3

ділянка №   

площа 1,5 га

**Таксаційна характеристика насадження**

Склад 10Сз+Ос, вік 88 р., бонітет 1А, середня висота 30 см, середній діаметр 32 м, повнота 0,6, тип лісу С2ГДС, рельєф рівнинний, експозиція   , ґрунт супіщаний свіжий, підріст ---, підлісок --

**Лісопатологічна характеристика насадження**

Вид пошкодження насадження (лісова пожежа, буревій, сніголам, обледеніння, відмирання та всихання дерев, захаращеність, об'їдання шкідниками хвої/листя, наявність гусені, масовий літ метеликів, опадання хвої/листя, відлущення кори на стовбурах та інші ознаки, не характерні для нормального стану дерев) Всихання дерев: Верхівковий короїд.

Ступінь пошкодження, ураження: середнє.

(поодинокі, слабке, середнє, сильне)

Вид розподілу пошкоджених дерев: груповий

(поодинокий, груповий, куртинний)

Обсяг ушкодженої деревини на 1 гектарі (окомірно)    30    куб. метрів, у тому числі сухостійної    30    куб. метрів

Ознаки погіршення стану лісових насаджень виявив:

Ст. майстер лісу

(підпис)

В.А. Дзюбук

(ініціали та прізвище)

05 серпня 2021 року

лісничий

(лісничий (помічник лісничого))

(підпис)

А. В. Максимчук

(ініціали та прізвище)

05 серпня 2021 року

Висновок інженера відділу (сектору) охорони і захисту лісу державного лісогосподарського (лісомисливського) підприємства або представника державного спеціалізованого лісозахисного підприємства щодо необхідності здійснення лісозахисних чи інших заходів з поліпшення санітарного стану лісів за результатами огляду санітарного стану лісової ділянки:

Насадження потребує вибіркової санітарної рубки.

провідний інженер ОЗЛ

(посада)

(підпис)

А.О. Вітківський

(ініціали та прізвище)

10 серпня 2021 року.

НУМЕРАЦІЙНА ВІДОМІСТЬ ДЕРЕВ,  
призначених для вибіркової санітарної рубки

Житомирська область

(Автономна Республіка Крим, область)

ДП Коростенське ЛМГ

(найменування власника лісів, постійного лісокористувача)

Лісництво Омелянівське урочище \_\_\_\_\_  
квартал № 34 виділ № 1 ділянка № \_\_\_\_\_ площа 3,9 гектарів

Порядковий номер дерева	Порода	Ступінь товщини стовбурів, сантиметрів			Категорія стану дерева, підстава відбору для рубки	Порядковий номер дерева	Порода	Ступінь товщини стовбурів, сантиметрів			Категорія стану дерева, підстава відбору для рубки
		ділові	напівділові	дров'яні				ділові	напівділові	дров'яні	
1	С			28	Верх. корост	31					
2	С			24	-11-	32					
3	С			24	-11-	33					
4	С			28	-11-	34					
5	С			28	-11-	35					
6	С			36	-11-	36					
7	С		48		-11-	37					
8	С		24		-11-	38					
9	С			24	-11-	39					
10	С			24	-11-	40					
11						41					
12						42					
13						43					
14						44					
15						45					
16						46					
17						47					
18						48					
19						49					
20						50					
21						51					
22						52					
23						53					
24						54					
25						55					
26						56					
27						57					
28						58					
29						59					
30						60					

Всього пронумеровано дерев: Десять шістнадцять  
(кількість словами)

Нумерацію і перелік провели:

Поліска  
(посада)

М. Ріска  
(посада)

Поліска  
(підпис)

Ріска  
(підпис)

Горхонішук О.В.  
(ініціали та прізвище)

Приходський В.С.  
(ініціали та прізвище)

7 вересня 2021 рік

**НУМЕРАЦІЙНА ВІДОМІСТЬ ДЕРЕВ,  
призначених для вибіркової санітарної рубки**

*Хмельницьке обл*

(Автономна Республіка Крим, область)

*ДП Коростянське лісгосп*

(найменування власника лісів, постійного лісокористувача)

Лісництво *Хмельницьке* урочище \_\_\_\_\_  
виділ № *14* ділянка № *1* площа *11,7* гектарів

квартал № *42*

Порядковий номер дерева	Порода	Ступінь товщини стовбурів, сантиметрів			Категорія стану дерева, відстань відбору для рубки	Порядковий номер дерева	Порода	Ступінь товщини стовбурів, сантиметрів			Категорія стану дерева, відстань відбору для рубки
		ділові	напівділові	дров'яні				ділові	напівділові	дров'яні	
1	<i>Д</i>			<i>28</i>	<i>Споко. шміль IV</i>	41	<i>Д</i>			<i>24</i>	<i>Споко. шміль V</i>
2	<i>Д</i>			<i>28</i>	<i>-II- V</i>	42	<i>Д</i>			<i>28</i>	<i>-II- V</i>
3	<i>С</i>	<i>28</i>			<i>-II- V</i>	43	<i>С</i>	<i>32</i>			<i>-II- V</i>
4	<i>С</i>		<i>40</i>		<i>-II- IV</i>	44	<i>Д</i>			<i>28</i>	<i>-II- V</i>
5	<i>С</i>	<i>48</i>			<i>-II- IV</i>	45	<i>С</i>			<i>48</i>	<i>-II- V</i>
6	<i>Д</i>			<i>28</i>	<i>-II- V</i>	46	<i>Д</i>			<i>24</i>	<i>-II- V</i>
7	<i>Д</i>			<i>28</i>	<i>-II- V</i>	47	<i>Д</i>			<i>24</i>	<i>-II- V</i>
8	<i>Д</i>			<i>24</i>	<i>-II- V</i>	48	<i>С</i>			<i>24</i>	<i>-II- V</i>
9	<i>Д</i>			<i>30</i>	<i>-II- IV</i>	49	<i>С</i>			<i>24</i>	<i>-II- V</i>
10	<i>Д</i>			<i>32</i>	<i>-II- IV</i>	50	<i>С</i>	<i>36</i>			<i>-II- VI</i>
11	<i>Д</i>			<i>48</i>	<i>-II- V</i>	51	<i>С</i>			<i>36</i>	<i>-II- V</i>
12	<i>С</i>		<i>32</i>		<i>-II- IV</i>	52	<i>С</i>			<i>36</i>	<i>-II- V</i>
13	<i>Д</i>			<i>64</i>	<i>-II- V</i>	53	<i>С</i>	<i>32</i>			<i>-II- IV</i>
14	<i>Д</i>			<i>40</i>	<i>-II- V</i>	54	<i>С</i>	<i>28</i>			<i>-II- IV</i>
15	<i>Д</i>			<i>40</i>	<i>-II- V</i>	55	<i>С</i>			<i>24</i>	<i>-II- V</i>
16	<i>С</i>	<i>32</i>			<i>-II- IV</i>	56	<i>С</i>	<i>44</i>			<i>-II- V</i>
17	<i>С</i>			<i>24</i>	<i>-II- V</i>	57	<i>Д</i>			<i>24</i>	<i>-II- V</i>
18	<i>С</i>	<i>32</i>			<i>-II- V</i>	58	<i>Д</i>			<i>32</i>	<i>-II- V</i>
19	<i>С</i>	<i>32</i>			<i>-II- V</i>	59	<i>С</i>			<i>40</i>	<i>-II- V</i>
20	<i>С</i>			<i>36</i>	<i>-II- V</i>	60	<i>С</i>	<i>28</i>			<i>-II- V</i>
21	<i>С</i>			<i>36</i>	<i>-II- V</i>	61	<i>С</i>			<i>40</i>	<i>-II- V</i>
22	<i>С</i>		<i>40</i>		<i>-II- IV</i>	62	<i>С</i>			<i>40</i>	<i>-II- V</i>
23	<i>Д</i>			<i>36</i>	<i>-II- IV</i>	63	<i>Д</i>			<i>24</i>	<i>-II- V</i>
24	<i>С</i>	<i>40</i>			<i>-II- IV</i>	64	<i>Д</i>			<i>24</i>	<i>-II- IV</i>
25	<i>С</i>			<i>28</i>	<i>-II- V</i>	65	<i>Д</i>			<i>24</i>	<i>-II- V</i>
26	<i>Д</i>			<i>28</i>	<i>-II- V</i>	66	<i>С</i>			<i>24</i>	<i>-II- V</i>
27	<i>Д</i>			<i>28</i>	<i>-II- V</i>	67	<i>С</i>			<i>24</i>	<i>-II- V</i>
28	<i>С</i>			<i>40</i>	<i>-II- V</i>	68	<i>С</i>			<i>24</i>	<i>-II- V</i>
29	<i>С</i>			<i>48</i>	<i>-II- V</i>	69	<i>С</i>			<i>24</i>	<i>-II- V</i>
30	<i>С</i>		<i>36</i>		<i>-II- IV</i>	70	<i>С</i>			<i>24</i>	<i>-II- V</i>
31	<i>С</i>			<i>40</i>	<i>-II- V</i>	71	<i>С</i>			<i>28</i>	<i>-II- V</i>
32	<i>С</i>		<i>28</i>		<i>-II- IV</i>	72	<i>С</i>	<i>24</i>			<i>-II- V</i>
33	<i>С</i>		<i>24</i>		<i>-II- IV</i>	73	<i>С</i>			<i>28</i>	<i>-II- V</i>
34	<i>С</i>			<i>36</i>	<i>-II- IV</i>	74	<i>С</i>			<i>32</i>	<i>-II- V</i>
35	<i>С</i>		<i>28</i>		<i>-II- IV</i>	75	<i>С</i>			<i>44</i>	<i>-II- V</i>
36	<i>С</i>		<i>24</i>		<i>-II- IV</i>	76	<i>С</i>	<i>24</i>			<i>-II- V</i>
37	<i>Д</i>			<i>24</i>	<i>-II- V</i>	77	<i>С</i>			<i>28</i>	<i>-II- V</i>
38	<i>С</i>	<i>32</i>			<i>-II- V</i>	78	<i>С</i>			<i>32</i>	<i>-II- V</i>
39	<i>С</i>			<i>52</i>	<i>-II- V</i>	79	<i>С</i>	<i>24</i>			<i>-II- IV</i>
40	<i>Д</i>			<i>52</i>	<i>-II- V</i>	80	<i>С</i>			<i>28</i>	<i>-II- V</i>



Порядковий номер дерева	Порода	Ступінь товщини стовбурів, сантиметрів			Категорія стану дерева, підстава відбору для рубки	Порядковий номер дерева	Порода	Ступінь товщини стовбурів, сантиметрів			Категорія стану дерева, підстава відбору для рубки
		ділові	напівділові	дров'яні				ділові	напівділові	дров'яні	
81	С	28			ство, ший	118	С	28			-II- IV
82	С	32			-II- IV	119	С		28		-II- V
83	С			28	-II- V	120	С	32			-II- IV
84	С			32	-II- V	121	С		32		-II- V
85	С	28			-II- IV	122	С	32			-II- IV
86	С			44	-II- V	123	С		28		-II- V
87	С			28	-II- V	124	С	28			-II- IV
88	С	44			-II- V	125	С		28		-II- V
89	С			32	-II- V	126	С		28		-II- V
90	С	32			-II- V	127	С		32		-II- V
91	С			32	-II- V	128	С	24			-II- IV
92	С	24			-II- V	129	С		32		-II- V
93	С			28	-II- V	130	С		28		-II- V
94	С			28	-II- V	131	С		32		-II- V
95	С			32	-II- V	132	С	44			-II- IV
96	С	44			-II- IV	133	С		44		-II- V
97	С			32	-II- V	134	С		28		-II- V
98	С			44	-II- V	135	С	24			-II- IV
99	С	24			-II- V	136	С		28		-II- V
100	С			32	-II- V	137	С		32		-II- V
101	С	32			-II- IV	138	С	44			-II- IV
102	С			32	-II- V	139	С		28		-II- V
103	С			28	-II- V	140	С		32		-II- V
104	С	24			-II- V	141	С	28			-II- IV
105	С			32	-II- V	142	С		32		-II- V
106	С	32			-II- IV	143	С		28		-II- V
107	С			32	-II- V	144	С		32		-II- V
108	С	44			-II- IV	145	С		32		-II- V
109	С			32	-II- V	146	С	24			-II- IV
110	С			32	-II- V	147	С		32		-II- V
111	С	28			-II- IV	148	С	32			-II- IV
112	С			44	-II- V	149	С		28		-II- V
113	С	32			-II- IV	150	С	28			-II- IV
114	С			28	-II- V	151	С		28		-II- V
115	С	28			-II- V	152	С	24			-II- IV
116	С			32	-II- V	153					
117	С			28	-II- V	154					

Всього пронумеровано дерев: Сто п'ятдесят два цілі (152 цілі)  
(кількість словами)

Нумерацію і перелік провели:

пош. л. 20  
(посада)  
м. р. лісу  
(посада)  
  
(посада)  
  
(посада)

[підпис]  
(підпис)  
[підпис]  
(підпис)  
  
(підпис)  
  
(підпис)

Горхандук О.В.  
(ініціали та прізвище)  
Григор'євич В.С.  
(ініціали та прізвище)  
  
(ініціали та прізвище)  
  
(ініціали та прізвище)

7 вересня 2021 року



# НУМЕРАЦІЙНА ВІДОМІСТЬ ДЕРЕВ, призначених для вибіркової санітарної рубки

(Автономна Республіка Крим, область)

(найменування власника лісів, постійного лісокористувача)

Лісництво Ошненківське урочище \_\_\_\_\_  
виділ № 34 ділянка № \_\_\_\_\_ площа 4,8 гектарів

квартал № 46

Порядковий номер дерева	Порода	Ступінь товщини стовбурів, сантиметрів			Категорія стану дерева, підстава відбору для рубки	Порядковий номер дерева	Порода	Ступінь товщини стовбурів, сантиметрів			Категорія стану дерева, підстава відбору для рубки
		ділові	напівділові	дров'яні				ділові	напівділові	дров'яні	
1	Д			32	Смола, шмат IV	41	Д			28	-II-
2	Д			32	-II-	42	Д			32	-II-
3	Д			40	-II-	43	Д			36	-II-
4	Д			48	-II-	44	Д			24	-II-
5	Д			52	-II-	45	Д			36	-II-
6	Д			44	-II-	46	Д			28	-II-
7	Д		44		-II-	47	Д			28	-II-
8	Д		24		-II-	48	Д			32	-II-
9	Д	52			-II-	49	Д			36	-II-
10	Д			40	-II-	50	Д			24	-II-
11	Д			56	-II-	51	С	36			-II-
12	Д			32	-II-	52	С			28	-II-
13	Д			36	-II-	53	Д			28	-II-
14	Д			32	-II-	54	Д			36	-II-
15	Д			44	-II-	55	Д			24	-II-
16	Д		44		-II-	56	Д			32	-II-
17	Д			48	-II-	57	Д	44			-II-
18	Д			28	-II-	58	Д			28	-II-
19	Д			36	-II-	59	Д			36	-II-
20	Д			48	-II-	60	Д			28	-II-
21	Д			24	-II-	61	Д			28	-II-
22	Д			28	-II-	62	Д			36	-II-
23	Д			40	-II-	63	С	40			-II-
24	Д			24	-II-	64	Д			28	-II-
25	Д			24	-II-	65	С	36			-II-
26	Д			28	-II-	66	Д			32	-II-
27	Д			24	-II-	67	Д			28	-II-
28	Д			24	-II-	68	Д			28	-II-
29	Д			28	-II-	69					
30	Д			28	-II-	70					
31	Д			32	-II-	71					
32	Д			36	-II-	72					
33	Д			24	-II-	73					
34	Д	32			-II-	74					
35	Д	36			-II-	75					
36	Д		40		-II-	76					
37	Д			40	-II-	77					
38	Д			32	-II-	78					
39	Д			28	-II-	79					
40	Д			36	-II-	80					

Порядковий номер дерева	Порода	Ступінь товщини стовбурів, сантиметрів			Категорія стану дерева, підстава відбору для рубки	Порядковий номер дерева	Порода	Ступінь товщини стовбурів, сантиметрів			Категорія стану дерева, підстава відбору для рубки
		ділові	напівділові	дров'яні				ділові	напівділові	дров'яні	
81						115					
82						116					
83						117					
84						118					
85						119					
86						120					
87						121					
88						122					
89						123					
90						124					
91						125					
92						126					
93						127					
94						128					
95						129					
96						130					
97						131					
98						132					
99						133					
100						134					
101						135					
102						136					
103						137					
104						138					
105						139					
106						140					
107						141					
108						142					
109						143					
110						144					
111						145					
112						146					
113						147					
114						148					

Всього пронумеровано дерев: Шістдесят вісім п'ят (68 шт)  
(кількість словами)

Нумерацію і перелік провели:

пол. л. по  
(посада)  
м-р п'єу  
(посада)  
  
(посада)  
  
(посада)

[Підпис]  
(підпис)  
  
(підпис)  
  
(підпис)

Даркелітук ОВ  
(ініціали та прізвище)  
Синько Г. В. П. П.  
(ініціали та прізвище)  
  
(ініціали та прізвище)  
  
(ініціали та прізвище)

9 09 2021 року

# НУМЕРАЦІЙНА ВІДОМІСТЬ ДЕРЕВ, призначених для вибіркової санітарної рубки

Житомирська область

(Автономна Республіка Крим, область)

ДП Коростенське ЛМГ

(найменування власника лісів, постійного лісокористувача)

Лісництво Омелянівське урочище 37  
квартал № 48 виділ № 2 ділянка № \_\_\_\_\_ площа 37 гектарів

Порядковий номер дерева	Порода	Ступінь товщини стовбурів, сантиметрів			Категорія стану дерева, підстава відбору для рубки	Порядковий номер дерева	Порода	Ступінь товщини стовбурів, сантиметрів			Категорія стану дерева, підстава відбору для рубки
		ділові	напівділові	дров'яні				ділові	напівділові	дров'яні	
1	С			28	Верхівна корона	31	С	36			-II-
2	С			24	-II-	32	С	44			-II-
3	С			24	-II-	33	С			36	-II-
4	С	24			-II-	34	С	44			-II-
5	С			28	-II-	35	С			28	-II-
6	С			28	-II-	36	С	28			-II-
7	С	28			-II-	37	С	36			-II-
8	С			28	-II-	38	С			28	-II-
9	С			24	-II-	39	С	36			-II-
10	С			24	-II-	40	С	28			-II-
11	С			36	-II-	41	С	32			-II-
12	С	32		32	-II-	42	С			28	-II-
13	С			32	-II-	43	С	36			-II-
14	С	28		28	-II-	44	С	32			-II-
15	С			32	-II-	45	С			28	-II-
16	С			32	-II-	46	С			32	-II-
17	С	28		28	-II-	47	С	32			-II-
18	С			36	-II-	48	С	36			-II-
19	С			24	-II-	49	С	36			-II-
20	С			32	-II-	50	С			32	-II-
21	С			28	-II-	51	С	36			-II-
22	С	28		28	-II-	52					
23	С			32	-II-	53					
24	С			28	-II-	54					
25	С	32		32	-II-	55					
26	С			28	-II-	56					
27	С			40	-II-	57					
28	С			24	-II-	58					
29	С			24	-II-	59					
30	С	36			-II-	60					

Всього пронумеровано дерев: П'ятдесят сім (51 шт)

(кількість словами)

Нумерацію і перелік провели:

м.м. 1-20  
(посада)

м.р. 1-20  
(посада)

[підпис]  
(підпис)

(підпис)

[підпис]  
(ініціали та прізвище)

Приходько В.С.  
(ініціали та прізвище)

8 вересня 2021 рік



НУМЕРАЦІЙНА ВІДОМІСТЬ ДЕРЕВ,  
призначених для вибіркової санітарної рубки

*Житомирська область*

(Автономна Республіка Крим, область)

*ДП "Коростенське ЛМГ"*

(найменування власника лісів, постійного лісокористувача)

Лісництво *Олександрівське* урочище \_\_\_\_\_ квартал № *56*  
виділ № *6* ділянка № \_\_\_\_\_ площа *3,8* гектарів

Порядковий номер дерева	Порода	Ступінь товщини стовбурів, сантиметрів			Категорія стану дерева, підстава відбору для рубки	Порядковий номер дерева	Порода	Ступінь товщини стовбурів, сантиметрів			Категорія стану дерева, підстава відбору для рубки
		ділові	напівділові	дров'яні				ділові	напівділові	дров'яні	
1	Д			24	стовб. шм. V	41	Д			32	стовб. шм. V
2	Д		28		-II- IV	42	С		32		-II-
3	С			32	-II- V	43	С			36	-II- V
4	Д			24	-II- V	44	С			32	-II- V
5	С		28		-II- IV	45	С			36	-II- V
6	Д		28		-II- IV	46	С			36	-II- V
7	Д		32		-II- IV	47	Д			48	-II- V
8	С			32	-II- V	48	С		36		-II-
9	Д		40		-II- IV	49	С			28	-II- V
10	С	36			-II- IV	50	С			28	-II- V
11	С			40	-II- V	51	С			24	-II- V
12	С			40	-II- V	52	Д			24	-II- V
13	С			32	-II- V	53	С			24	-II- V
14	С		36		-II- IV	54	С			24	-II- V
15	С		24		-II- IV	55	С	28			-II- IV
16	Д			32	-II- V	56	С	24			-II- V
17	Д		52		-II- IV	57	С			36	-II- V
18	Д		36		-II- V	58	Д			24	-II- V
19	С		28		-II- IV	59	С	24			-II- V
20	Д		40		-II- IV	60	Д			36	-II- V
21	С		32		-II- IV	61	С	28			-II- IV
22	Д			28	-II- V	62	С	28			-II- IV
23	С		36		-II- IV	63	Д			24	-II- V
24	С			32	-II- V	64	С	24			-II- IV
25	С			32	-II- V	65	С			32	-II- IV
26	Д		36		-II- IV	66	С	28			-II- IV
27	Д		32		-II- IV	67	Д			24	-II- V
28	Д			32	-II- V	68	С			32	-II- V
29	С			28	-II- V	69	С	24			-II- IV
30	С			32	-II- V	70	С	28			-II- IV
31	С			28	-II- V	71	С			36	-II- V
32	С	36			-II- IV	72	Д			24	-II- IV
33	С			32	-II- V	73	С	28			-II- IV
34	С			28	-II- V	74	С			36	-II- V
35	С			28	-II- V	75	С	24			-II- IV
36	Д		48		-II- IV	76	Д			36	-II- V
37	С		32		-II- IV	77					
38	Д			32	-II- V	78					
39	Д		28		-II- V	79					
40	С			40	-II- V	80					

Порядковий номер дерева	Порода	Ступінь товщини стовбурів, сантиметрів			Категорія стану дерева, підстава відбору для рубки	Порядковий номер дерева	Порода	Ступінь товщини стовбурів, сантиметрів			Категорія стану дерева, підстава відбору для рубки
		ділові	напівділові	дров'яні				ділові	напівділові	дров'яні	
81						115					
82						116					
83						117					
84						118					
85						119					
86						120					
87						121					
88						122					
89						123					
90						124					
91						125					
92						126					
93						127					
94						128					
95						129					
96						130					
97						131					
98						132					
99						133					
100						134					
101						135					
102						136					
103						137					
104						138					
105						139					
106						140					
107						141					
108						142					
109						143					
110						144					
111						145					
112						146					
113						147					
114						148					

Всього пронумеровано дерев: Сімдесят п'ять шт (75 шт)  
(кількість словами)

Нумерацію і перелік провели:

Ст.-м.-р. Лис  
(посада)

м.-р. Лис  
(посада)

\_\_\_\_\_  
(посада)

\_\_\_\_\_  
(посада)

[Підпис]  
(підпис)

[Підпис]  
(підпис)

\_\_\_\_\_  
(підпис)

\_\_\_\_\_  
(підпис)

Миколаєнко М.С.  
(ініціали та прізвище)

Кучер Т.О.  
(ініціали та прізвище)

\_\_\_\_\_  
(ініціали та прізвище)

\_\_\_\_\_  
(ініціали та прізвище)

8 09 20 21 року



НУМЕРАЦІЙНА ВІДОМІСТЬ ДЕРЕВ,  
призначених для вибіркової санітарної рубки

Житомирська область

(Автономна Республіка Крим, область)

ДП Коростенське ЛМГ

(найменування власника лісів, постійного лісокористувача)

Лісництво Омелянівське урочище  
квартал № 58 виділ № 9 ділянка № \_\_\_\_\_ площа 0,9 гектарів

Порядковий номер дерева	Порода	Ступінь товщини стовбурів, сантиметрів			Категорія стану дерева, підстава відбору для рубки	Порядковий номер дерева	Порода	Ступінь товщини стовбурів, сантиметрів			Категорія стану дерева, підстава відбору для рубки
		ділові	напівділові	дров'яні				ділові	напівділові	дров'яні	
1	Сосна			28	Верхів. кроїд	31					
2	Сосна	32			-II-	32					
3	Сосна			24	-II-	33					
4	Сосна			28	-II-	34					
5	Сосна			32	-II-	35					
6	Сосна	32			-II-	36					
7	Сосна			32	-II-	37					
8	Сосна	28			-II-	38					
9						39					
10						40					
11						41					
12						42					
13						43					
14						44					
15						45					
16						46					
17						47					
18						48					
19						49					
20						50					
21						51					
22						52					
23						53					
24						54					
25						55					
26						56					
27						57					
28						58					
29						59					
30						60					

Всього пронумеровано дерев:

Вісім мт (Віст)  
(кількість словами)

Нумерацію і перелік провели:

пос. л. 20  
(посада)

м.р. ліс  
(посада)

(підпис)  
(підпис)

Горюхов О.В.  
(ініціали та прізвище)  
Григор'єв В.С.  
(ініціали та прізвище)

8 вересня 2021 рік

# НУМЕРАЦІЙНА ВІДОМІСТЬ ДЕРЕВ, призначених для вибіркової санітарної рубки

Житомирська область

(Автономна Республіка Крим, область)

ДП Коростенське ЛМГ

(найменування власника лісів, постійного лісокористувача)

Лісництво Омелянівське урочище 15  
квартал № 61 виділ № 3 ділянка №        площа        гектарів

Порядковий номер дерева	Порода	Ступінь товщини стовбурів, сантиметрів			Категорія стану дерева, підстава відбору для рубки	Порядковий номер дерева	Порода	Ступінь товщини стовбурів, сантиметрів			Категорія стану дерева, підстава відбору для рубки
		ділові	напівділові	дров'яні				ділові	напівділові	дров'яні	
1	дуб			60	стоб. чинь	31					
2	дуб			62	-11-	32					
3	дуб			68	-11-	33					
4	дуб			86	-11-	34					
5	дуб			82	-11-	35					
6	дуб			82	-11-	36					
7	сосна	28		24	-11-	37					
8	сосна			21	-11-	38					
9	сосна			24	-11-	39					
10	сосна			28	-11-	40					
11	сосна			22	-11-	41					
12	сосна			32	-11-	42					
13	сосна			26	-11-	43					
14	сосна	28		28	-11-	44					
15	сосна			24	-11-	45					
16	сосна			28	-11-	46					
17	сосна			22	-11-	47					
18	сосна	32		24	-11-	48					
19	сосна			24	-11-	49					
20	сосна			24	-11-	50					
21	сосна	32		24	-11-	51					
22	сосна			24	-11-	52					
23	дуб			32	-11-	53					
24	дуб			32	-11-	54					
25	дуб			24	-11-	55					
26	дуб			28	-11-	56					
27	дуб			28	-11-	57					
28	дуб			32	-11-	58					
29						59					
30						60					

Всього пронумеровано дерев:

Зваджено вісім шт (28 шт)  
(кількість словами)

Нумерацію і перелік провели:

ст.м.р. лісу  
(посада)  
м.р. лісу  
(посада)

Степан  
(ініціали)  
Юрій  
(ініціали)

Миколайко М.М  
(ініціали та прізвище)  
Кукер І.О  
(ініціали та прізвище)

8 бересне 2021 рік

Додаток 4  
до Санітарних правил

**НУМЕРАЦІЙНА ВІДОМІСТЬ ДЕРЕВ,  
призначених для вибіркової санітарної рубки**

Житомирська область

(Автономна Республіка Крим, область)

Державне підприємство «Коростенське лісомисливське господарство»

(найменування власника лісів, постійного лісокористувача)

Лісництво Турчинецьке урочище Турчинецьке квартал № 12  
виділ № 13 ділянка № - площа 2,13 гектарів

Порядковий номер дерева	Порода	Ступінь товщини стовбурів, сантиметрів			Категорія стану дерева, підстава відбору для рубки	Порядковий номер дерева	Порода	Ступінь товщини стовбурів, сантиметрів			Категорія стану дерева, підстава відбору для рубки
		ділові	напівділові	дров'яні				ділові	напівділові	дров'яні	
1	De			28	У ст. клас	42	С		36		У верш. корони
2	Д			36	У - "	43	С			24	У - "
3	С		40		У верш. корони	44	С		32		У - "
4	С		40		У верш. корони	45	С		32		У - "
5	Д			24	У ст. клас	46	С		24		У - "
6	С	36			У верш. корони	47	С			24	У - "
7	De			36	У ст. клас	48	С		28		У - "
8	С			24	У верш. корони	49	С		28		У - "
9	С	28			У - "	50	С			24	У - "
10	С			24	У - "	51	С			24	У - "
11	С		32		У - "	52	С			24	У - "
12	С		40		У - "	53					
13	С	24			У - "	54					
14	С		32		У - "	55					
15	С		32		У - "	56					
16	С		28		У - "	57					
17	С	36			У - "	58					
18	С			24	У - "	59					
19	С			24	У - "	60					
20	С		36		У - "	61					
21	С		36		У - "	62					
22	С	28			У - "	63					
23	Д			28	У ст. клас	64					
24	С		40		У верш. корони	65					
25	С	44			У - "	66					
26	С		32		У - "	67					
27	С			24	У - "	68					
28	С		28		У - "	69					
29	С		28		У - "	70					
30	С			24	У - "	71					
31	С			24	У - "	72					
32	С			24	У - "	73					
33	С	32			У - "	74					
34	С			24	У - "	75					
35	С			24	У - "	76					
36	С	36			У - "	77					
37	С		28		У - "	78					
38	С	36			У - "	79					
39	С		36		У - "	80					
40	С	28			У - "	81					
41	С	28			У - "	82					

Порядковий номер дерева	Порода	Ступінь товщини стовбурів, сантиметрів			Категорія стану дерева, підстава відбору для рубки	Порядковий номер дерева	Порода	Ступінь товщини стовбурів, сантиметрів			Категорія стану дерева, підстава відбору для рубки
		ділові	напівділові	дров'яні				ділові	напівділові	дров'яні	
83		/				90		/			
84						91					
85						92					
86						93					
87						94					
88		/				95		/			
89						96					

Всього пронумеровано дерев: Тринадцять два дерева  
(кількість словами)

Нумерацію і перелік провели:

Антоніс Лисенко  
(посада)

Мавшиер Лисенко  
(посада)

Мавшиер Лисенко  
(посада)

(посада)

[Підпис]  
(підпис)

[Підпис]  
(підпис)

[Підпис]  
(підпис)

(підпис)

В.В. Сербак

(ініціали та прізвище)

В.А. Слобожан

(ініціали та прізвище)

Р.А. Жилинський

(ініціали та прізвище)

(ініціали та прізвище)

11 вересня 2021 року



Додаток 4  
до Санітарних правил

**НУМЕРАЦІЙНА ВІДОМІСТЬ ДЕРЕВ,  
призначених для вибіркової санітарної рубки**

Житомирська область

(Автономна Республіка Крим, область)

Державне підприємство «Коростенське лісомисливське господарство»

(найменування власника лісів, постійного лісокористувача)

Лісництво Турчинецьке урочище «Турчинецьке поле» квартал № 30  
виділ № 17 ділянка № - площа 165 гектарів

Порядковий номер дерева	Порода	Ступінь товщини стовбурів, сантиметрів			Категорія стану дерева, підстава відбору для рубки	Порядковий номер дерева	Порода	Ступінь товщини стовбурів, сантиметрів			Категорія стану дерева, підстава відбору для рубки
		ділові	напівділові	дров'яні				ділові	напівділові	дров'яні	
1	Ос			40	I - ст. класу	42	Д			24	IV - ст. класу
2	Ос			32	I - ст. класу	43	Д			28	IV - ст. класу
3	Ос			40	I - ст. класу	44	Д		36		IV - ст. класу
4	Ос			32	I - ст. класу	45	Ос			32	IV - ст. класу
5	Ос			40	I - ст. класу	46	Ос			28	IV - ст. класу
6	Ос			44	I - ст. класу	47	Ос			28	IV - ст. класу
7	Д		28		I - ст. класу	48	Д			32	IV - ст. класу
8	Д			24	I - ст. класу	49	Д			24	IV - ст. класу
9	Д			24	I - ст. класу	50	Д			32	IV - ст. класу
10	Ос			32	I - ст. класу	51	Д			24	IV - ст. класу
11	Ос			44	I - ст. класу	52	Д			24	IV - ст. класу
12	Ос			36	I - ст. класу	53	Д			24	IV - ст. класу
13	Ос			36	I - ст. класу	54	Д		24		IV - ст. класу
14	Ос			36	I - ст. класу	55	Д			32	IV - ст. класу
15	Д		36		I - ст. класу	56	Д			28	IV - ст. класу
16	Б			28	I - ст. класу	57	Д			32	IV - ст. класу
17	Д			28	I - ст. класу	58	Д		36		IV - ст. класу
18	Д		28		I - ст. класу	59	Д		28		IV - ст. класу
19	Д			36	I - ст. класу	60	Д			32	IV - ст. класу
20	Д		32		I - ст. класу	61	С		24		IV - ст. класу
21	Д			36	I - ст. класу	62	С		24		IV - ст. класу
22	Д		36		I - ст. класу	63	С	40			IV - ст. класу
23	Д			40	I - ст. класу	64	Д			44	IV - ст. класу
24	Д			24	I - ст. класу	65	Д			24	IV - ст. класу
25	Б			24	I - ст. класу	66	С	36			IV - ст. класу
26	Д			36	I - ст. класу	67	Д			40	IV - ст. класу
27	Д			32	I - ст. класу	68	Д			36	IV - ст. класу
28	Д			28	I - ст. класу	69	Д		36		IV - ст. класу
29	Д			40	I - ст. класу	70	Д			40	IV - ст. класу
30	Д			28	I - ст. класу	71	Д			28	IV - ст. класу
31	Д		28		I - ст. класу	72	Д			36	IV - ст. класу
32	Д			32	I - ст. класу	73	Д		24		IV - ст. класу
33	Д			28	I - ст. класу	74	Д			28	IV - ст. класу
34	Д			24	I - ст. класу	75	Д			24	IV - ст. класу
35	Д			24	I - ст. класу	76	Д			24	IV - ст. класу
36	Д			36	I - ст. класу	77	Д		24		IV - ст. класу
37	Д			36	I - ст. класу	78	Д			24	IV - ст. класу
38	Ос			24	I - ст. класу	79	Д			28	IV - ст. класу
39	Ос			24	I - ст. класу	80	Д			32	IV - ст. класу
40	Ос			32	I - ст. класу	81	Д		24		IV - ст. класу
41	Д			32	I - ст. класу	82	Д			24	IV - ст. класу



Порядковий номер дерева	Порода	Ступінь товщини стовбурів, сантиметрів			Категорія стану дерева, підстава відбору для рубки	Порядковий номер дерева	Порода	Ступінь товщини стовбурів, сантиметрів			Категорія стану дерева, підстава відбору для рубки
		ділові	напівділові	дров'яні				ділові	напівділові	дров'яні	
83	Д		32		В - середній	90	С		36		В - середній
84	Д			24	В - середній	91					В - середній
85	Д			24	В - середній	92					В - середній
86	Д			24	В - середній	93					В - середній
87	Д			28	В - середній	94					В - середній
88	Д			24	В - середній	95					В - середній
89	С		40		В - середній	96					В - середній

Всього пронумеровано дерев: Довішено цим  
(кількість словами)

Нумерацію і перелік провели:

Григорій Мещеряков:  
(посада)

Михайло Мещеряков:  
(посада)

Михайло Мещеряков:  
(посада)

(посада)

[Підпис]  
(підпис)

[Підпис]  
(підпис)

[Підпис]  
(підпис)

(підпис)

В.В. Софоса

(ініціали та прізвище)

Р.А. Мещеряков

(ініціали та прізвище)

В.А. Мещеряков

(ініціали та прізвище)

(ініціали та прізвище)

9 вересня 2021 року

# НУМЕРАЦІЙНА ВІДОМІСТЬ ДЕРЕВ, призначених для вибіркової санітарної рубки

Житомирська область

(Автономна Республіка Крим, область)

Державне підприємство «Коростенське лісомисливське господарство»  
(найменування власника лісів, постійного лісокористувача)

Лісництво Турчинецьке урочище Турчицька доли квартал № 36  
виділ № 13 ділянка № — площа 4,1 гектарів

Порядковий номер дерева	Порода	Ступінь товщини стовбурів, сантиметрів			Категорія стану дерева, підстава відбору для рубки	Порядковий номер дерева	Порода	Ступінь товщини стовбурів, сантиметрів			Категорія стану дерева, підстава відбору для рубки
		ділові	напівділові	дров'яні				ділові	напівділові	дров'яні	
1	Д		32		IV ст. зм.	42	С		36		I Верш. короїд
2	Б			28	V - II -	43	С		28		V - II -
3	Б			32	V - II -	44					
4	Б			32	V - II -	45					
5	Б			36	V - II -	46					
6	Б			28	V - II -	47					
7	Б			28	V - II -	48					
8	Б			28	V - II -	49					
9	Б			36	V - II -	50					
10	De			24	V - II -	51					
11	Д	28			V - II -	52					
12	С	44			I Верш. короїд	53					
13	С	36			V - II -	54					
14	Д			24	V ст. зм.	55					
15	Вл			28	V - II -	56					
16	De			44	V - II -	57					
17	Д			28	V - II -	58					
18	Б			32	V - II -	59					
19	С		40		I Верш. короїд	60					
20	С	32			V - II -	61					
21	С	36			V - II -	62					
22	С		40		V - II -	63					
23	С	48			V - II -	64					
24	С		44		V - II -	65					
25	С		40		V - II -	66					
26	С			24	V - II -	67					
27	С			24	V - II -	68					
28	С	36			V - II -	69					
29	С		44		V - II -	70					
30	С		40		V - II -	71					
31	De			36	V ст. зм.	72					
32	De			40	V - II -	73					
33	De			32	V - II -	74					
34	De			28	V - II -	75					
35	De			40	V - II -	76					
36	De			36	V - II -	77					
37	De			36	V - II -	78					
38	De			28	V - II -	79					
39	De			32	V - II -	80					
40	С		36		I Верш. короїд	81					
41	С		28		V - II -	82					

Порядковий номер дерева	Порода	Ступінь товщини стовбурів, сантиметрів			Категорія стану дерева, підстава відбору для рубки	Порядковий номер дерева	Порода	Ступінь товщини стовбурів, сантиметрів			Категорія стану дерева, підстава відбору для рубки
		ділові	напівділові	дров'яні				ділові	напівділові	дров'яні	
83		Z				90		Z			
84						91					
85						92					
86						93					
87						94					
88						95					
89						96					

Всього пронумеровано дерев: Сорок три метуси  
(кількість словами)

Нумерацію і перелік провели:

Олександр Мещеряков  
(посада)

Михайло Кіс  
(посада)

Михайло Кіс  
(посада)

(посада)

[Підпис]  
(підпис)

[Підпис]  
(підпис)

(підпис)

(підпис)

О.В. Сорока  
(ініціали та прізвище)

В.А. Слободянін  
(ініціали та прізвище)

Р.А. Ткаченко  
(ініціали та прізвище)

(ініціали та прізвище)

10 вересня 2021 року

Додаток 4  
до Санітарних правил

**НУМЕРАЦІЙНА ВІДОМІСТЬ ДЕРЕВ,  
призначених для вибіркової санітарної рубки**

ЖИТОМИРСЬКА

(Автономна Республіка Крим, область)

ДП «Коростенське ЛМГ»

(найменування власника лісів, постійного лісокористувача)

Лісництво Ушомирське урочище Ушомирська дача квартал № 9  
виділ № 21 ділянка № \_\_\_\_\_ площа 5,1 гектарів

Порядковий номер дерева	Порода	Ступінь товщини стовбурів, сантиметрів			Категорія стану дерева, підстава відбору для рубки	Порядковий номер дерева	Порода	Ступінь товщини стовбурів, сантиметрів			Категорія стану дерева, підстава відбору для рубки
		ділові	напівділові	дров'яні				ділові	напівділові	дров'яні	
1	с		24		IV, Верх. корог	42					
2	с		24		IV, -II-	43					
3	с		24		IV, -II-	44					
4	с		24		IV, -II-	45					
5	с		24		IV, -II-	46					
6	с		24		IV, -II-	47					
7	с		24		IV, -II-	48					
8	с		24		IV, -II-	49					
9	с			24	VI, -II-	50					
10	с			24	IV, -II-	51					
11	с		28		IV, -II-	52					
12	с			20	VI, -II-	53					
13	с			20	VI, -II-	54					
14	с		28		IV, -II-	55					
15	с		24		IV, -II-	56					
16	с			24	IV, -II-	57					
17	с		24		IV, -II-	58					
18	с		28		IV, -II-	59					
19	с		24		IV, -II-	60					
20	с			24	V, -II-	61					
21	с		24		IV, -II-	62					
22	с		24		IV, -II-	63					
23	с		28		IV, -II-	64					
24	с		28		IV, -II-	65					
25	с			24	IV, -II-	66					
26	с			24	IV, -II-	67					
27	с			28	IV, -II-	68					
28	с		32		IV, -II-	69					
29	с		28		IV, -II-	70					
30	с			24	IV, -II-	71					
31	с		20		IV, -II-	72					
32	с		24		IV, -II-	73					
33	с	28			IV, -II-	74					
34	с	24			IV, -II-	75					
35	с	28			IV, -II-	76					
36	с	28			IV, -II-	77					
37	с		24		IV, -II-	78					
38	с		24		IV, -II-	79					
39						80					
40	Всього дерев : 38 (Тринадцять вісім)					81					

Порядковий номер дерева	Порода	Ступінь товщини стовбурів, сантиметрів			Категорія стану дерева, підстава відбору для рубки	Порядковий номер дерева	Порода	Ступінь товщини стовбурів, сантиметрів			Категорія стану дерева, підстава відбору для рубки
		ділові	напівділові	дров'яні				ділові	напівділові	дров'яні	
41						82					
83						116					
84						117					
85						118					
86						119					
87						120					
88						121					
89						122					
90						123					
91						124					
92						125					
93						126					
94						127					
95						128					
96						129					
97						130					
98						131					
99						132					
100						133					
101						134					
102						135					
103						136					
104						137					
105						138					
106						139					
107						140					
108						141					
109						142					
110						143					
111						144					
112						145					
113						146					
114						147					
115						148					

Всього пронумеровано дерев: 38 (Тридцять вісім)

(кількість словами)

Нумерацію і перелік провели:

М.І. Мельниченко  
(посада)

М.І. Мельниченко  
(посада)

\_\_\_\_\_  
(посада)

\_\_\_\_\_  
(посада)

М.І. Мельниченко  
(підпис)

М.І. Мельниченко  
(підпис)

\_\_\_\_\_  
(підпис)

\_\_\_\_\_  
(підпис)

Б.У. Заєнко  
(ініціали та прізвище)

Р.П. Мельниченко  
(ініціали та прізвище)

\_\_\_\_\_  
(ініціали та прізвище)

\_\_\_\_\_  
(ініціали та прізвище)

02 вересня 2021 року



# НУМЕРАЦІЙНА ВІДОМІСТЬ ДЕРЕВ, призначених для вибіркової санітарної рубки

Митишурська  
(Автономна Республіка Крим, область)

ФП "Короженське ЛНГ"  
(найменування власника лісів, постійного лісокористувача)

Лісництво Митишурське урочище Митишурська діля квартал № 19  
виділ № 39 ділянка № \_\_\_\_\_ площа 2,8 гектарів

Порядковий номер дерева	Порода	Ступінь товщини стовбурів, сантиметрів			Категорія стану дерева, підстава відбору для рубки	Порядковий номер дерева	Порода	Ступінь товщини стовбурів, сантиметрів			Категорія стану дерева, підстава відбору для рубки
		ділові	напівділові	дров'яні				ділові	напівділові	дров'яні	
1	с			32	V, -II-	42	с			24	V, -II-
2	с			28	U, -II-	43	с		32		W, -II-
3	с			28	U, -II-	44	с		28		W, -II-
4	с			36	U, -II-	45	с		28		W, -II-
5	с			28	VI, -II-	46	с			24	V, -II-
6	с			24	VI, -II-	47	с			24	V, -II-
7	с			24	VI, -II-	48	с			24	V, -II-
8	с			24	VI, -II-	49	с		28		W, -II-
9	с	36			IV, -II-	50	с		24		W, -II-
10	с	32			IV, -II-	51	с		24		W, -II-
11	с		28		IV, -II-	52	с			24	V, -II-
12	с		24		IV, -II-	53	с			24	V, -II-
13	с		28		IV, -II-						
14	с	36			IV, -II-						
15	с		28		IV, -II-						
16	с		24		IV, -II-						
17	с			24	U, -II-						
18	с			24	VI, -II-						
19	с			28	VI, -II-						
20	с			24	VI, -II-						
21	с			32	VI, -II-						
22	с			24	VI, -II-						
23	с		24		VI, -II-						
24	с		24		IV, -II-						
25	с		24		IV, -II-						
26	с		28		IV, -II-						
27	с		24		IV, -II-						
28	с		24		IV, -II-						
29	с		24		IV, -II-						
30	с		24		IV, -II-						
31	с		28		IV, -II-						
32	с		24		IV, -II-						
33	с		24		IV, -II-						
34	с		28		IV, -II-						
35	с		36		IV, -II-						
36	с		36		IV, -II-						
37	с		24		IV, -II-						
38	с			28	U, -II-						
39	с			24	V, -II-						
40	с		28		IV, -II-						
41	с		24		IV, -II-						

Всього дерев: 53 (П'ятидесят три)



# НУМЕРАЦІЙНА ВІДОМІСТЬ ДЕРЕВ, призначених для вибіркової санітарної рубки ЖИТОМИРСЬКА

(Автономна Республіка Крим, область)

ДП «Коростенське ЛМГ»

(найменування власника лісів, постійного лісокористувача)

Лісництво Ушомирське урочище Шаширська дача квартал № 29  
виділ № 38 ділянка № \_\_\_\_\_ площа 3,7 гектарів

Порядковий номер дерева	Порода	Ступінь товщини стовбурів, сантиметрів			Категорія стану дерева, підстава відбору для рубки	Порядковий номер дерева	Порода	Ступінь товщини стовбурів, сантиметрів			Категорія стану дерева, підстава відбору для рубки
		ділові	напівділові	дров'яні				ділові	напівділові	дров'яні	
1	С			40	IV, Верх. корони	42					
2	С			44	IV, II-III	43					
3	С			44	IV, -II-	44					
4	С			36	V, -II-	45					
5	Ф			40	IV, -II-	46					
6	Ф			28	IV, -II-	47					
7	С			48	IV, -II-	48					
8	Ф			24	V, -II-	49					
9	Ф			36	V, -II-	50					
10	С			36	V, -II-	51					
11	С			40	IV, -II-	52					
12	С			44	IV, -II-	53					
13	Ф			44	IV, -II-	54					
14	Ф			40	IV, -II-	55					
15	С		48		IV, -II-	56					
16	С		32		IV, -II-	57					
17	С		44		IV, -II-	58					
18	С		52		IV, -II-	59					
19	С	44			III, -II-	60					
20	С	44			III, -II-	61					
21	С		48		IV, -II-	62					
22	С		32		IV, -II-	63					
23	С	48			IV, -II-	64					
24	С		40		IV, -II-	65					
25	С		36		IV, -II-	66					
26	С			40	V, -II-	67					
27	С		44		IV, -II-	68					
28	С		48		IV, -II-	69					
29	С	44			IV, -II-	70					
30	С	48			III, -II-	71					
31						72					
32						73					
33						74					
34	Всього дерев : 30 (Тридцять)					75					
35						76					
36						77					
37						78					
38						79					
39						80					
40						81					

Порядковий номер дерева	Порода	Ступінь товщини стовбурів, сантиметрів			Категорія стану дерева, підстава відбору для рубки	Порядковий номер дерева	Порода	Ступінь товщини стовбурів, сантиметрів			Категорія стану дерева, підстава відбору для рубки
		ділові	напівділові	дров'яні				ділові	напівділові	дров'яні	
41						82					
83						116					
84						117					
85						118					
86						119					
87						120					
88						121					
89						122					
90						123					
91						124					
92						125					
93						126					
94						127					
95						128					
96						129					
97						130					
98						131					
99						132					
100						133					
101						134					
102						135					
103						136					
104						137					
105						138					
106						139					
107						140					
108						141					
109						142					
110						143					
111						144					
112						145					
113						146					
114						147					
115						148					

Всього пронумеровано дерев: 30 (тридцять дерев)  
(кількість словами)

Нумерацію і перелік провели:

М.М. Мисюк  
(посада)

М.М. Мисюк  
(посада)

\_\_\_\_\_  
(посада)

\_\_\_\_\_  
(посада)

В.М. Костяченко  
(підпис)

В.М. Костяченко  
(підпис)

\_\_\_\_\_  
(підпис)

\_\_\_\_\_  
(підпис)

В.Ф. Зелено  
(ініціали та прізвище)

В.М. Костяченко  
(ініціали та прізвище)

\_\_\_\_\_  
(ініціали та прізвище)

\_\_\_\_\_  
(ініціали та прізвище)

2 вересня 2021 року

Додаток 4  
до Санітарних правил

**НУМЕРАЦІЙНА ВІДОМІСТЬ ДЕРЕВ,  
призначених для вибіркової санітарної рубки**

Чумацького

(Автономна Республіка Крим, область)

ФП «Коростенське ЛНГ»

(найменування власника лісів, постійного лісокористувача)

Лісництво Чумацьке урочище Чумацького гаю квартал № 32  
виділ № 2 ділянка № \_\_\_\_\_ площа 3,2 гектарів

Порядковий номер дерева	Порода	Ступінь товщини стовбурів, сантиметрів			Категорія стану дерева, підстава відбору для рубки	Порядковий номер дерева	Порода	Ступінь товщини стовбурів, сантиметрів			Категорія стану дерева, підстава відбору для рубки
		ділові	напівділові	дров'яні				ділові	напівділові	дров'яні	
1	С			28	V, Врх. Корості	42	С			24	VI, Врх. Корості
2	С			32	V, -II-	43	С			24	VI, -II-
3	С		24		IV, -II-	44	С			24	VI, -II-
4	С		24		IV, -II-	45	С			28	VI, -II-
5	С		24		IV, -II-	46	С			24	VI, -II-
6	С		24		IV, -II-	47	С	28			IV, -II-
7	С			32	V, -II-	48	С	28			IV, -II-
8	С			28	V, -II-	49	С	28			IV, -II-
9	С			28	V, -II-						
10	С			28	V, -II-						
11	С			32	V, -II-						
12	С			28	V, -II-						
13	С		24		IV, -II-	Всього дерев: 49 (Сорок дев'ять)					
14	С		24		IV, -II-						
15	С		24		IV, -II-						
16	С		24		IV, -II-						
17	С		24		IV, -II-						
18	С		24		IV, -II-						
19	С		32		IV, -II-						
20	С		24		IV, -II-						
21	С		28		IV, -II-						
22	С		28		IV, -II-						
23	С		28		IV, -II-						
24	С		28		IV, -II-						
25	С		28		IV, -II-						
26	С		32		IV, -II-						
27	С		28		IV, -II-						
28	С		24		IV, -II-						
29	С		24		IV, -II-						
30	С		28		IV, -II-						
31	С		24		IV, -II-						
32	С		24		IV, -II-						
33	С		24		IV, -II-						
34	С		36		IV, -II-						
35	С		28		IV, -II-						
36	С		24		IV, -II-						
37	С		24		IV, -II-						
38	С		24		IV, -II-						
39	С		24		IV, -II-						
40	С		24		IV, -II-						
41	С		24		IV, -II-						





# НУМЕРАЦІЙНА ВІДОМІСТЬ ДЕРЕВ, призначених для вибіркової санітарної рубки

Хиташирська

(Автономна Республіка Крим, область)

ДП «Коростенське ЛМГ»

(найменування власника лісів, постійного лісокористувача)

Лісництво Хиташирське урочище Хиташирська дача квартал № 38  
виділ № 2 ділянка № \_\_\_\_\_ площа 9,8 гектарів

Порядковий номер дерева	Порода	Ступінь товщини стовбурів, сантиметрів			Категорія стану дерева, підстава відбору для рубки	Порядковий номер дерева	Порода	Ступінь товщини стовбурів, сантиметрів			Категорія стану дерева, підстава відбору для рубки
		ділові	напівділові	дров'яні				ділові	напівділові	дров'яні	
1	с			40	V, Верх. корог	42	с	24			IV, Верх. корог
2	с			24	V, -II-	43	с		28		IV, -II-
3	с			28	VI, -II-	44	с		28		IV, -II-
4	с			24	III, -II-	45	с		28		IV, -II-
5	с			24	VI, -II-	46	с			28	V, -II-
6	с			24	VI, -II-	47	с		28		IV, -II-
7	с			28	VI, -II-	48	с		24		IV, -II-
8	с			24	VI, -II-	49	с		24		IV, -II-
9	с			28	VI, -II-	50	с		28		IV, -II-
10	с			36	VI, -II-	51	с	28			IV, -II-
11	с			24	VI, -II-	52	с	32			IV, -II-
12	с			36	VI, -II-	53	с		24		IV, -II-
13	с			28	VI, -II-	54	с	32			IV, -II-
14	с			40	VI, -II-	55	с		28		IV, -II-
15	с			32	VI, -II-	56	с	28			IV, -II-
16	с			44	VI, -II-	57	с	28			IV, -II-
17	с			32	VI, -II-	58	с		28		IV, -II-
18	с			36	VI, -II-	59	с		32		IV, -II-
19	с			28	V, -II-	60	с		28		IV, -II-
20	с			24	V, -II-	61	с		28		IV, -II-
21	с			24	V, -II-	62	с		24		IV, -II-
22	с			24	V, -II-	63	с		24		IV, -II-
23	с			28	V, -II-	64	с		32		IV, -II-
24	с			24	V, -II-	65	с			24	V, -II-
25	с			32	V, -II-	66	с		24		IV, -II-
26	с			28	V, -II-	67	с			24	V, -II-
27	с			24	V, -II-	68	с			24	V, -II-
28	с			24	V, -II-	69	с			24	V, -II-
29	с		32		IV, -II-	70	с			28	V, -II-
30	с		28		IV, -II-	71	с		24		IV, -II-
31	с			24	IV, -II-	72	с		24		IV, -II-
32	с		36		IV, -II-	73	с			24	V, -II-
33	с		36		IV, -II-	74	с		28		IV, -II-
34	с		24		IV, -II-	75	с			24	V, -II-
35	с		24		IV, -II-	76	с			28	V, -II-
36	с		24		IV, -II-	77	с		32		IV, -II-
37	с		28		IV, -II-	78	с		28		IV, -II-
38	с		32		IV, -II-	79	с		24		IV, -II-
39	с		24		IV, -II-	80	с		24		IV, -II-
40	с		24		IV, -II-	81	с		24		IV, -II-
41	с	28			IV, -II-						

Всього дерев: 81 (Висхідна дача)



# НУМЕРАЦІЙНА ВІДОМІСТЬ ДЕРЕВ, призначених для вибіркової санітарної рубки

Житомирська область

(Автономна Республіка Крим, область)

ДП «Коростенське лісомисливське господарство»

(найменування власника лісів, постійного лісокористувача)

Лісництво

Шершнівське

урочище

квартал

№

8

виділ № 6

ділянка №

площа 3,6 гектарів

Порядковий номер дерева	Порода	Ступінь товщини стовбурів, сантиметрів			Категорія стану дерева, підстава відбору для рубки	Порядковий номер дерева	Порода	Ступінь товщини стовбурів, сантиметрів			Категорія стану дерева, підстава відбору для рубки
		ділові	напівділові	дров'яні				ділові	напівділові	дров'яні	
1	Д	24			IV - II	30	Д	28			IV - II
2	С	24			V - II	31	С			24	V - II
3	С			28	V - II	2	С			24	V - II
4	Д	24			IV - II	33	Д		28	24	V - II
5	Д			28	V - II	34	Д			24	V - II
6	С	24			IV - II	35	Д		28	24	V - II
7	Д			28	V - II	36	Д			24	V - II
8	С		24		V - II	37	Д			24	V - II
9	Д		24		V - II	38	Д			24	V - II
10	Д			24	V - II	39				24	V - II
11	С	24			IV - II	40					
12	С			28	V - II	41					
13	Д		24		V - II	42					
14	С		24		V - II	43					
15	С	24			IV - II	44					
16	Д			24	V - II	45					
17	Д			28	V - II	46					
18	Д	28			IV - II	47					
19	Д		28		V - II	48					
20	С			24	V - II	49					
21	Д	28			IV - II	50					
22	Д			24	V - II	51					
23	Д			28	V - II	52					
24	Д	28			IV - II	53					
25	Д		28		V - II	54					
26	Д			28	V - II	55					
27	С	28			IV - II	56					
28	Д	28			IV - II	57					
29	С	28			IV - II	58					

Всього пронумеровано дерев:

тридцять вісім

(кількість словами)

Нумерацію і перелік провели:

(посада)

С.М. Майстрів

Майстрів

(посада)

(посада)

(підпис)

(підпис)

(підпис)

(ініціали та прізвище)

Мислевич

(ініціали та прізвище)

(ініціали та прізвище)



# НУМЕРАЦІЙНА ВІДОМІСТЬ ДЕРЕВ, призначених для вибіркової санітарної рубки

Житомирська область

(Автономна Республіка Крим, область)

ДП «Коростенське лісомисливське господарство»

(найменування власника лісів, постійного лісокористувача)

Лісництво **Шершнівське**

урочище

квартал № **8**

виділ № **14** ділянка № \_\_\_\_\_ площа **1,7** гектарів

Порядковий номер дерева	Порода	Ступінь товщини стовбурів, сантиметрів			Категорія стану дерева, підстава відбору для рубки	Порядковий номер дерева	Порода	Ступінь товщини стовбурів, сантиметрів			Категорія стану дерева, підстава відбору для рубки
		ділові	напівділові	дров'яні				ділові	напівділові	дров'яні	
1	С			24	V Верх. корони	30	С			28	V -II-
2	С			48	V -II-	31	С		40		V -II-
3	С	28			V -II-	2	С			40	V -II-
4	С			28	V -II-	33	С			28	V -II-
5	С			28	V -II-	34	С			38	V -II-
6	С			24	V -II-	35	С	40			V -II-
7	С	28			V -II-	36	С			40	V -II-
8	С		40		V -II-	37	С			28	V -II-
9	С		32		V -II-	38	С			36	V -II-
10	С		28		V -II-	39	С			36	V -II-
11	С		36		V -II-	40	С	36			V -II-
12	С		32		V -II-	41	С	32			V -II-
13	С			24	V -II-	42	С			36	V -II-
14	С		32		V -II-	43	С			32	V -II-
15	С	40			V -II-	44	С	36			V -II-
16	С			40	V -II-	45	С			32	V -II-
17	С	28			V -II-	46	С			36	V -II-
18	С		36		V -II-	47	С	36			V -II-
19	С		28		V -II-	48	С	32			V -II-
20	С	28			V -II-	49	С	36			V -II-
21	С		32		V -II-	50	С	32			V -II-
22	С			28	V -II-	51	С			32	V -II-
23	С	28			V -II-	52	С			32	V -II-
24	С			40	V -II-	53					
25	С		28		V -II-	54					
26	С			36	V -II-	55					
27	С	40			V -II-	56					
28	С		28		V -II-	57					
29	С			28	V -II-	58					

Всього пронумеровано дерев: **Лісництво 96**  
(кількість словами)

Нумерацію і перелік провели:

(посада) **сел. майстер місу**

(підпис) **Сімак М. П.**

(ініціали та прізвище) **С. П.**

(посада) **майстер місу**

(підпис) **Киселев А. М.**

(ініціали та прізвище) **К. М.**

(посада)

(підпис)

(ініціали та прізвище)



Додаток 4  
до Санітарних правил

**НУМЕРАЦІЙНА ВІДОМІСТЬ ДЕРЕВ,  
призначених для вибіркової санітарної рубки**

Житомирська область

(Автономна Республіка Крим, область)

ДП «Коростенське лісомисливське господарство»

(найменування власника лісів, постійного лісокористувача)

Лісництво Шершнівське урочище  
виділ № 10 ділянка № \_\_\_\_\_ площа 4.0 гектарів

квартал № 11

Порядковий номер дерева	Порода	Ступінь товщини стовбурів, сантиметрів			Категорія стану дерева, підстава відбору для рубки	Порядковий номер дерева	Порода	Ступінь товщини стовбурів, сантиметрів			Категорія стану дерева, підстава відбору для рубки
		ділові	напівділові	дров'яні				ділові	напівділові	дров'яні	
1	O			24	V безк короїд	42	C	36			IV-II-
2	O			24	V 41-	43	B			24	V-II-
3	O			28	V-II-	44	B			24	V-II-
4	O			28	V-II-	45	B			24	V-II-
5	O			28	V-II-	46	B			24	V-II-
6	B			24	V-II-	47	B			24	V-II-
7	B			24	V-II-	48	B			24	V-II-
8	B			26	V-II-	49	B			24	V-II-
9	B			26	V-II-	50	B			24	V-II-
10	C	24			IV-II-	51	B			24	V-II-
11	O			24	V-II-	52	O			24	V-II-
12	C		22		V-II-	53	O			24	V-II-
13	C	28			IV-II-	54	O			24	V-II-
14	C		32		V-II-	55	C	24			IV-II-
15	C	28			IV-II-	56	C			36	V-II-
16	C			32	V-II-	57	C		32		IV-II-
17	C		28		V-II-	58	C			36	V-II-
18	C	22			IV-II-	59	C	28			IV-II-
19	C	32			IV-II-	60	C			36	V-II-
20	C		28		V-II-	61	C	28			IV-II-
21	C	22			IV-II-	62	C		32		IV-II-
22	C		28		V-II-	63	C	28			IV-II-
23	C	32			IV-II-	64	C	28			IV-II-
24	C		36		V-II-	65	C			36	V-II-
25	C		28		V-II-	66	C	28			IV-II-
26	C		28		V-II-	67	C		32		IV-II-
27	C	32			IV-II-	68	C		32		IV-II-
28	C		36		V-II-	69					
29	C	32			IV-II-	70					
30	C		28		V-II-	71					
31	C	32			IV-II-	72					
32	C		36		V-II-	73					
33	O			28	V-II-	74					
34	C	36			IV-II-	75					
35	C		36		V-II-	76					
36	O			28	V-II-	77					
37	C		36		V-II-	78					
38	O			28	V-II-	79					
39	C	36			IV-II-	80					
40	C		36		V-II-	81					
41	O			28	V-II-	82					

09.09.2021.

Порядковий номер дерев	Порода	Ступінь товщини стовбурів, сантиметрів			Категорія стану дерева, підстава відбору для рубки	Порядковий номер дерев	Порода	Ступінь товщини стовбурів, сантиметрів			Категорія стану дерева, підстава відбору для рубки
		ділові	напівділові	дров'яні				ділові	напівділові	дров'яні	
83						116					
84						117					
85						118					
86						119					
87						120					
88						121					
89						122					
90						123					
91						124					
92						125					
93						126					
94						127					
95						128					
96						129					
97						130					
98						131					
99						132					
100						133					
101						134					
102						135					
103						136					
104						137					
105						138					
106						139					
107						140					
108						141					
109						142					
110						143					
111						144					
112						145					
113						146					
114						147					
115						148					

Всього пронумеровано дерев: Шестдесят вісім  
(кількість словами)

Нумерацію і перелік провели:

ст. майстер лісу  
(посада)

майстер лісу  
(посада)

\_\_\_\_\_  
(посада)

\_\_\_\_\_  
(посада)

[підпис]  
(підпис)

[підпис]  
(підпис)

\_\_\_\_\_  
(підпис)

\_\_\_\_\_  
(підпис)

Слава М. І.  
(ініціали та прізвище)

Кисельов Г. О.  
(ініціали та прізвище)

\_\_\_\_\_  
(ініціали та прізвище)

\_\_\_\_\_  
(ініціали та прізвище)

09 09 2021 року

Додаток 4  
до Санітарних правил

**НУМЕРАЦІЙНА ВІДОМІСТЬ ДЕРЕВ,  
призначених для вибіркової санітарної рубки**

Житомирська область

(Автономна Республіка Крим, область)

ДП «Коростенське лісомисливське господарство»

(найменування власника лісів, постійного лісокористувача)

Лісництво Шершнівське урочище  
виділ № 1 ділянка № \_\_\_\_\_ площа 3.3 гектарів

квартал № 12

Порядковий номер дерева	Порода	Ступінь товщини стовбурів, сантиметрів			Категорія стану дерева, підстава відбору для рубки	Порядковий номер дерева	Порода	Ступінь товщини стовбурів, сантиметрів			Категорія стану дерева, підстава відбору для рубки
		ділові	напівділові	дров'яні				ділові	напівділові	дров'яні	
1	С		24		IV -11-	42	С	24			IV -11-
2	С	24			IV -11-	43	С			24	V -11-
3	С			24	V -11-	44	С		24		IV -11-
4	С			24	V -11-	45	С	24			IV -11-
5	С	28			IV -11-	46	С			24	V -11-
6	С	24			IV -11-	47	С			24	V -11-
7	С		28		V -11-	48	С			24	V -11-
8	С		24		IV -11-	49	С	24			IV -11-
9	С	28			V -11-	50	С		28		IV -11-
10	С	24			V -11-	51	С		24		V -11-
11	С		28		V -11-	52	С	24			IV -11-
12	С		24		V -11-	53	С			24	V -11-
13	С	24			IV -11-	54	С	28			V -11-
14	С			24	V -11-	55	С	24			V -11-
15	С	28			V -11-	56	С			24	V -11-
16	С	24			V -11-	57	С		24		V -11-
17	С			24	V -11-	58	С		28		IV -11-
18	С		24		V -11-	59	С	24			V -11-
19	С	24			V -11-	60	С			24	V -11-
20	С			24	V -11-	61	С		28		V -11-
21	С			24	V -11-	62	С			24	V -11-
22	С	24			V -11-	63	С	24			IV -11-
23	С		24		V -11-	64	С			28	V -11-
24	С			24	V -11-	65	С		24		V -11-
25	С	24			IV -11-	66	С			24	V -11-
26	С			24	V -11-	67	С	24			-11- IV
27	С		24		IV -11-	68	С			28	V -11-
28	С	28			IV -11-	69	С		24		IV -11-
29	С	24			V -11-	70	С	24			IV -11-
30	С			24	V -11-	71	С			24	V -11-
31	С		24		V -11-	72	С		28		IV -11-
32	С	24			V -11-	73	С	24			IV -11-
33	С	28			V -11-	74	С		28		IV -11-
34	С		24		V -11-	75	С			24	V -11-
35	С	24			V -11-	76	С	24			V -11-
36	С			24	V -11-	77	С		24		V -11-
37	С			24	V -11-	78	С			28	V -11-
38	С	24			V -11-	79	С	24			V -11-
39	С	24			V -11-	80	С			24	V -11-
40	С			24	V -11-	81	С		28		IV -11-
41	С		24		V -11-	82	С		24		IV -11-

10.09.2021



Порядковий номер дерев	Порода	Ступінь товщини стовбурів, сантиметрів			Категорія стану дерева, підстава відбору для рубки	Порядковий номер дерев	Порода	Ступінь товщини стовбурів, сантиметрів			Категорія стану дерева, підстава відбору для рубки
		ділові	напівділові	дров'яні				ділові	напівділові	дров'яні	
83	С	28			IV -II-	116	С			24	V -II-
84	С		32		IV -II-	117	С	24			IV -II-
85	С	24			IV -II-	118	С			28	V -II-
86	С			24	V -II-	119	С	32			IV -II-
87	С		32		IV -II-	120	С			24	V -II-
88	С	28			IV -II-	121	С			24	V -II-
89	С			24	V -II-	122	С	28			IV -II-
90	С			32	V -II-	123	С			28	V -II-
91	С			32	V -II-	124	С			28	V -II-
92	С			24	V -II-	125	С			24	V -II-
93	С			32	V -II-	126	С			32	V -II-
94	С			32	V -II-	127	С			26	V -II-
95	С		24		IV -II-	128	С			28	V -II-
96	С	32			IV -II-	129					
97	С			32	V -II-	130					
98	С	24			IV -II-	131					
99	С	32			IV -II-	132					
100	С	28			IV -II-	133					
101	С			24	V -II-	134					
102	С	32			IV -II-	135					
103	С			28	V -II-	136					
104	С	24			IV -II-	137					
105	С			24	V -II-	138					
106	С	28			IV -II-	139					
107	С		24		IV -II-	140					
108	С			28	V -II-	141					
109	С			28	V -II-	142					
110	С	24			V -II-	143					
111	С			24	V -II-	144					
112	С		24		IV -II-	145					
113	С			24	V -II-	146					
114	С	24			IV -II-	147					
115	С		24		IV -II-	148					

Всього пронумеровано дерев: Сто двадцять вісім  
(кількість словами)

Нумерацію і перелік провели:

с.я. майстер лісу  
(посада)

с.я. майстер лісу  
(посада)

(посада)

(посада)

[підпис]  
(підпис)

[підпис]  
(підпис)

(підпис)

(підпис)

Сіпак М. П.  
(ініціали та прізвище)

Киселевич Я. М.  
(ініціали та прізвище)

(ініціали та прізвище)

(ініціали та прізвище)

10 09 2021 року

Додаток 4  
до Санітарних правил

**НУМЕРАЦІЙНА ВІДОМІСТЬ ДЕРЕВ,  
призначених для вибіркової санітарної рубки**

Житомирська область

(Автономна Республіка Крим, область)

ДП «Коростенське лісомисливське господарство»

(найменування власника лісів, постійного лісокористувача)

Лісництво Шершнівське урочище  
виділ № 4 ділянка № \_\_\_\_\_ площа 1,4 гектарів

квартал № 12

Порядковий номер дерева	Порода	Ступінь товщини стовбурів, сантиметрів			Категорія стану дерева, підстава відбору для рубки	Порядковий номер дерева	Порода	Ступінь товщини стовбурів, сантиметрів			Категорія стану дерева, підстава відбору для рубки
		ділові	напівділові	дров'яні				ділові	напівділові	дров'яні	
1	C			24	V-III-1	42					
2	C			28	V-III-1	43					
3	C	28			IV-III-	44					
4	C		36		V-III-	45					
5	C			24	V-III-	46					
6	C	32			IV-III-	47					
7	C	28			IV-III-	48					
8	C			36	V-III-	49					
9	C		28		V-III-	50					
10	C			24	V-III-	51					
11	C	36			IV-III-	52					
12	C		36		V-III-	53					
13	C			36	V-III-	54					
14	C			28	V-III-	55					
15	C			36	V-III-	56					
16	C	32			IV-III-	57					
17	C			32	V-III-	58					
18	C	40			IV-III-	59					
19	C			32	V-III-	60					
20	C			32	V-III-	61					
21	C			28	V-III-	62					
22	C			32	V-III-	63					
23	C	28			IV-III-	64					
24	C		32		V-III-	65					
25	C	40			IV-III-	66					
26	C			32	V-III-	67					
27	C		28		V-III-	68					
28	C	32			IV-III-	69					
29	C		32		V-III-	70					
30	C	32			IV-III-	71					
31	C			28	V-III-	72					
32	C			24	V-III-	73					
33	C			28	V-III-	74					
34	C			32	V-III-	75					
35						76					
36						77					
37						78					
38						79					
39						80					
40						81					
41						82					



Порядковий номер дерев	Порода	Ступінь товщини стовбурів, сантиметрів			Категорія стану дерева, підстава відбору для рубки	Порядковий номер дерев	Порода	Ступінь товщини стовбурів, сантиметрів			Категорія стану дерева, підстава відбору для рубки
		ділові	напівділові	дров'яні				ділові	напівділові	дров'яні	
83						116					
84						117					
85						118					
86						119					
87						120					
88						121					
89						122					
90						123					
91						124					
92						125					
93						126					
94						127					
95						128					
96						129					
97						130					
98						131					
99						132					
100						133					
101						134					
102						135					
103						136					
104						137					
105						138					
106						139					
107						140					
108						141					
109						142					
110						143					
111						144					
112						145					
113						146					
114						147					
115						148					

Всього пронумеровано дерев: Прийнято 20 штук  
(кількість словами)

Нумерацію і перелік провели:

с. майстер лісу  
(посада)

майстер лісу  
(посада)

(посада)

(посада)

(підпис)

(підпис)

(підпис)

(підпис)

(ініціали та прізвище)

(ініціали та прізвище)

(ініціали та прізвище)

(ініціали та прізвище)

10 09 2021 року

# **НУМЕРАЦІЙНА ВІДОМІСТЬ ДЕРЕВ, призначених для вибіркової санітарної рубки**

**Житомирська область**

(Автономна Республіка Крим, область)

**ДП «Коростенське лісомисливське господарство»**

(найменування власника лісів, постійного лісокористувача)

Лісництво **Шершнівське** урочище **Шершнівське дпк** квартал № **54**  
 виділ № **22** ділянка № \_\_\_\_\_ площа **1,2** гектарів

Порядковий номер дерева	Порода	Ступінь товщини стовбурів, сантиметрів			Категорія стану дерева, підстава відбору для рубки	Порядковий номер дерева	Порода	Ступінь товщини стовбурів, сантиметрів			Категорія стану дерева, підстава відбору для рубки
		ділові	напівділові	дров'яні				ділові	напівділові	дров'яні	
1	Сосна	24			IV Верх. корінь	30	Сосна		24		IV -11-
2	Сосна			24	V -11-	31	Сосна	28			IV -11-
3	Сосна		24		IV -11-	32	Сосна	24			IV -11-
4	Сосна			24	V -11-	33					
5	Сосна	28			IV -11-	34					
6	Рікоть			24	V -11-	35					
7	Сосна	28			IV -11-	36					
8	Сосна		28		IV -11-	37					
9	Сосна	24			V -11-	38					
10	Сосна	28			IV -11-	39					
11	Сосна	28			IV -11-	40					
12	Сосна			24	V -11-	41					
13	Сосна	32			IV -11-	42					
14	Сосна		24		IV -11-	43					
15	Сосна		28		IV -11-	44					
16	Сосна	24			IV -11-	45					
17	Сосна			32	V -11-	46					
18	Сосна		24		IV -11-	47					
19	Сосна	28			IV -11-	48					
20	Сосна			36	V -11-	49					
21	Рікоть			24	V -11-	50					
22	Сосна	40			IV -11-	51					
23	Сосна			28	V -11-	52					
24	Сосна			24	V -11-	53					
25	Сосна	32			IV -11-	54					
26	Сосна	24			IV -11-	55					
27	Сосна			36	V -11-	56					
28	Сосна	28			IV -11-	57					
29	Сосна			32	V -11-	58					

Всього пронумеровано дерев: **тридцять два дерева**  
 (кількість словами)

Нумерацію і перелік провели:

(посада) **М. Майстер**  
 (посада) **Майстер**  
 (посада)

(підпис) **А. А.**  
 (підпис)  
 (підпис)

(ініціали та прізвище) **Дзюбук В.А.**  
 (ініціали та прізвище) **Дзюбук О.М.**  
 (ініціали та прізвище)

# **НУМЕРАЦІЙНА ВІДОМІСТЬ ДЕРЕВ, призначених для вибіркової санітарної рубки**

**Житомирська область**

(Автономна Республіка Крим, область)

**ДП «Коростенське лісомисливське господарство»**

(найменування власника лісів, постійного лісокористувача)

Лісництво **Шершнівське** урочище Шершнівська долина квартал № 57  
виділ № 59 ділянка № \_\_\_\_\_ площа 1,5 гектарів

Порядковий номер дерева	Порода	Ступінь товщини стовбурів, сантиметрів			Категорія стану дерева, підстава відбору для рубки	Порядковий номер дерева	Порода	Ступінь товщини стовбурів, сантиметрів			Категорія стану дерева, підстава відбору для рубки
		ділові	напівділові	дров'яні				ділові	напівділові	дров'яні	
1	Біла	24			IV-II-	30					
2	Біла			24	V-II-	31					
3	Біла		24		IV-II-	2					
4	Біла	24			IV-II-	33					
5	Біла			24	V-II-	34					
6	Біла			36	V-II-	35					
7	Біла	24			IV-II-	36					
8	Біла			24	V-II-	37					
9	Біла	24			IV-II-	38					
10	Біла		24		IV-II-	39					
11	Біла	24			IV-II-	40					
12						41					
13						42					
14						43					
15						44					
16						45					
17						46					
18						47					
19						48					
20						49					
21						50					
22						51					
23						52					
24						53					
25						54					
26						55					
27						56					
28						57					
29						58					

Всього пронумеровано дерев: 11 (одинадцять дерев)  
(кількість словами)

Нумерацію і перелік провели:

(посада)

Майстер МСУ

(посада)

(посада)

(підпис)

(підпис)

(підпис)

(ініціали та прізвище)

(ініціали та прізвище)

(ініціали та прізвище)

10.09.2021



# НУМЕРАЦІЙНА ВІДОМІСТЬ ДЕРЕВ, призначених для вибіркової санітарної рубки

Житомирська область  
(Автономна Республіка Крим, область)

ДП «Коростенське лісомисливське господарство»  
(найменування власника лісів, постійного лісокористувача)

Лісництво Шершнівське  
виділ № 73 ділянка №

урочище Шершнівська ділянка  
площа 1,4 гектарів

квартал № 57

Порядковий номер дерева	Порода	Ступінь товщини стовбурів, сантиметрів			Категорія стану дерева, підстава відбору для рубки	Порядковий номер дерева	Порода	Ступінь товщини стовбурів, сантиметрів			Категорія стану дерева, підстава відбору для рубки
		ділові	напівділові	дров'яні				ділові	напівділові	дров'яні	
1	Білина			28	К-11-	42	Білина			28	К-11-
2	Білина	24			К-11-	43	Білина	36			К-11-
3	Білина		32		К-11-	44	Білина	24			К-11-
4	Білина		24		К-11-	45	Білина			36	К-11-
5	Білина	28			К-11-	46	Білина			28	К-11-
6	Білина			32	К-11-	47	Білина			40	К-11-
7	Білина	24			К-11-	48	Білина			24	К-11-
8	Білина			28	К-11-	49	Білина			32	К-11-
9	Білина	32			К-11-	50	Білина		28		К-11-
10	Білина		24		К-11-	51	Білина			28	К-11-
11	Білина			28	К-11-	52	Білина			36	К-11-
12	Білина			32	К-11-	53	Білина	24			К-11-
13	Білина	24			К-11-	54	Білина		36		К-11-
14	Білина		32		К-11-	55	Білина			36	К-11-
15	Білина	36			К-11-	56	Білина	28			К-11-
16	Білина			24	К-11-	57	Білина			28	К-11-
17	Білина	32			К-11-	58	Білина			44	К-11-
18	Білина		36		К-11-	59	Білина		24		К-11-
19	Білина	28			К-11-	60	Білина	36			К-11-
20	Білина		32		К-11-	61	Білина			28	К-11-
21	Білина		36		К-11-	62	Білина	32			К-11-
22	Білина	24			К-11-	63	Білина			44	К-11-
23	Білина			32	К-11-	64	Білина	24			К-11-
24	Білина	36			К-11-	65	Білина			32	К-11-
25	Білина			24	К-11-	66	Білина			32	К-11-
26	Білина		36		К-11-	67	Білина			24	К-11-
27	Білина			28	К-11-	68	Білина			28	К-11-
28	Білина	32			К-11-	69	Білина	36			К-11-
29	Білина		24		К-11-	70	Білина		24		К-11-
30	Білина		32		К-11-	71	Білина			32	К-11-
31	Білина		36		К-11-	72	Білина			26	К-11-
32	Білина	24			К-11-	73	Білина		28		К-11-
33	Білина		36		К-11-	74	Білина			36	К-11-
34	Білина	28			К-11-	75	Білина	24			К-11-
35	Білина			32	К-11-	76	Білина			32	К-11-
36	Білина		24		К-11-	77	Білина			28	К-11-
37	Білина	32			К-11-	78	Білина	32			К-11-
38	Білина			28	К-11-	79	Білина			28	К-11-
39	Білина			36	К-11-	80	Білина	36			К-11-
40	Білина	24			К-11-	81	Білина			24	К-11-
41	Білина	36			К-11-	82	Білина	32			К-11-

Порядковий номер дерева	Порода	Ступінь товщини стовбурів, сантиметрів			Категорія стану дерева, підстава відбору для рубки	Порядковий номер дерева	Порода	Ступінь товщини стовбурів, сантиметрів			Категорія стану дерева, підстава відбору для рубки
		ділові	напівділові	дров'яні				ділові	напівділові	дров'яні	
83	Босна			28	К - II -	116					
84	Босна			24	К - II -	117					
85	Босна			32	К - II -	118					
86	Босна			36	К - II -	119					
87	Босна	24			К - II -	120					
88						121					
89						122					
90						123					
91						124					
92						125					
93						126					
94						127					
95						128					
96						129					
97						130					
98						131					
99						132					
100						133					
101						134					
102						135					
103						136					
104						137					
105						138					
106						139					
107						140					
108						141					
109						142					
110						143					
111						144					
112						145					
113						146					
114						147					
115						148					

Всього пронумеровано дерев: 87 (вісімдесят сім)  
(кількість словами)

Нумерацію і перелік провели:

М. Майстер м'я  
(посада)

Майстер м'я  
(посада)

\_\_\_\_\_  
(посада)

\_\_\_\_\_  
(посада)

[Підпис]  
(підпис)

[Підпис]  
(підпис)

\_\_\_\_\_  
(підпис)

\_\_\_\_\_  
(підпис)

Рубин В. А  
(ініціали та прізвище)

Рубин О. М  
(ініціали та прізвище)

\_\_\_\_\_  
(ініціали та прізвище)

\_\_\_\_\_  
(ініціали та прізвище)

10. 09 2021 року



# НУМЕРАЦІЙНА ВІДОМІСТЬ ДЕРЕВ, призначених для вибіркової санітарної рубки Житомирська область

(Автономна Республіка Крим, область)

ДП «Коростенське лісомисливське господарство»

(найменування власника лісів, постійного лісокористувача)

Лісництво  
виділ №

Шершнівське  
ділянка №

урочище  
площа

Меринівська дача  
гектарів

квартал №

58

Порядковий номер дерева	Порода	Ступінь товщини стовбурів, сантиметрів			Категорія стану дерева, підстава відбору для рубки	Порядковий номер дерева	Порода	Ступінь товщини стовбурів, сантиметрів			Категорія стану дерева, підстава відбору для рубки
		ділові	напівділові	дров'яні				ділові	напівділові	дров'яні	
1	Білка	24		24	ІІІ	30					
2	Білка				ІІІ	31					
3	Білка		28		ІІІ	2					
4	Білка	24			ІІІ	33					
5	Білка	32			ІІІ	34					
6	Білка			24	ІІІ	35					
7	Білка	28			ІІІ	36					
8	Білка		24		ІІІ	37					
9	Білка	28			ІІІ	38					
10	Білка	24			ІІІ	39					
11	Білка		28		ІІІ	40					
12	Білка			24	ІІІ	41					
13	Білка	52			ІІІ	42					
14	Білка			44	ІІІ	43					
15	Білка	28			ІІІ	44					
16	Білка		32		ІІІ	45					
17	Білка	24			ІІІ	46					
18	Білка		32		ІІІ	47					
19	Білка		24		ІІІ	48					
20	Білка		32		ІІІ	49					
21	Білка			24	ІІІ	50					
22	Білка	52			ІІІ	51					
23	Білка		32		ІІІ	52					
24	Білка			24	ІІІ	53					
25	Білка	32			ІІІ	54					
26	Білка	24			ІІІ	55					
27	Білка			32	ІІІ	56					
28	Білка	56			ІІІ	57					
29	Білка	28			ІІІ	58					

Всього пронумеровано дерев:

29

(кількість словами)

Нумерацію і перелік провели:

(посада)

С. М. Майстер

(посада)

(посада)

(підпис)

С. М. Майстер

(підпис)

(підпис)

(ініціали та прізвище)

В. М. В. М.

(ініціали та прізвище)

(ініціали та прізвище)

10.09.2021р.

# НУМЕРАЦІЙНА ВІДОМІСТЬ ДЕРЕВ, призначених для вибіркової санітарної рубки

Житомирська область

(Автономна Республіка Крим, область)

ДП «Коростенське лісомисливське господарство»

(найменування власника лісів, постійного лісокористувача)

Лісництво Шершнівське

виділ № 58 ділянка №

урочище

Шершнівська гора квартал №

58

площа 3,10 гектарів

Порядковий номер дерева	Порода	Ступінь товщини стовбурів, сантиметрів			Категорія стану дерева, підстава відбору для рубки	Порядковий номер дерева	Порода	Ступінь товщини стовбурів, сантиметрів			Категорія стану дерева, підстава відбору для рубки
		ділові	напівділові	дров'яні				ділові	напівділові	дров'яні	
1	Білка	24			IV Береза	42	Білка		28		IV -II-
2	Білка			28	V -II-	43	Білка			36	V -II-
3	Білка	32			IV -II-	44	Білка			28	V -II-
4	Білка			24	V -II-	45	Білка	36			IV -II-
5	Білка		32		IV -II-	46	Білка			24	V -II-
6	Білка			32	V -II-	47	Білка	32			IV -II-
7	Білка		24		IV -II-	48	Білка			24	V -II-
8	Білка			32	V -II-	49	Білка	28			IV -II-
9	Білка		32		IV -II-	50	Білка		32		IV -II-
10	Білка	28			IV -II-	51	Білка			24	V -II-
11	Білка			32	V -II-	52	Білка	24			IV -II-
12	Білка	24			IV -II-	53	Білка			24	V -II-
13	Білка	36			IV -II-	54	Білка			28	V -II-
14	Білка		28		IV -II-	55	Білка		36		IV -II-
15	Білка		36		IV -II-	56	Білка	28			IV -II-
16	Білка			24	V -II-	57	Білка			22	V -II-
17	Білка			28	V -II-	58	Білка			24	V -II-
18	Білка			36	V -II-	59	Білка			24	V -II-
19	Білка	28			IV -II-	60	Білка	32			IV -II-
20	Білка	40			IV -II-	61	Білка			32	V -II-
21	Білка		24		IV -II-	62	Білка		28		IV -II-
22	Білка			32	V -II-	63	Білка	44			IV -II-
23	Білка			40	V -II-	64	Білка			24	V -II-
24	Білка	24			IV -II-	65	Білка		32		IV -II-
25	Білка		32		IV -II-	66	Білка	40			IV -II-
26	Білка			24	V -II-	67	Білка		28		IV -II-
27	Білка	28			IV -II-	68	Білка			22	V -II-
28	Білка			36	V -II-	69	Білка	24			IV -II-
29	Білка		28		IV -II-	70	Білка			24	V -II-
30	Білка			24	V -II-	71	Білка	32			IV -II-
31	Білка			24	V -II-	72	Білка		32		IV -II-
32	Білка			36	V -II-	73	Білка			28	V -II-
33	Білка		28		IV -II-	74	Білка	28			IV -II-
34	Білка			24	V -II-	75	Білка			28	V -II-
35	Білка	28			IV -II-	76	Білка			28	V -II-
36	Білка			32	V -II-	77	Білка	32			IV -II-
37	Білка	36			IV -II-	78	Білка			28	V -II-
38	Білка			24	V -II-	79	Білка			24	V -II-
39	Білка		32		IV -II-	80	Білка	32			IV -II-
40	Білка			32	V -II-	81	Білка			32	V -II-
41	Білка			28	V -II-	82	Білка	28			IV -II-



Порядковий номер дерева	Порода	Ступінь товщини стовбурів, сантиметрів			Категорія стану дерева, підстава відбору для рубки	Порядковий номер дерева	Порода	Ступінь товщини стовбурів, сантиметрів			Категорія стану дерева, підстава відбору для рубки
		ділові	напівділові	дров'яні				ділові	напівділові	дров'яні	
83	Береза			28	V-II-	116					
84	Береза	32			IV-II-	117					
85	Береза			24	V-II-	118					
86	Береза		32		IV-II-	119					
87	Береза	32			IV-II-	120					
88	Береза			32	V-II-	121					
89	Береза	40			IV-II-	122					
90	Береза	28			IV-II-	123					
91	Береза	36			IV-II-	124					
92	Береза			44	V-II-	125					
93	Береза			28	V-II-	126					
94	Береза	32			IV-II-	127					
95	Береза			44	V-II-	128					
96	Береза			24	V-II-	129					
97	Береза	44			IV-II-	130					
98	Береза	32			IV-II-	131					
99	Береза			44	V-II-	132					
100	Береза	28			IV-II-	133					
101	Береза	32			IV-II-	134					
102	Береза			32	V-II-	135					
103	Береза			24	V-II-	136					
104	Береза	36			IV-II-	137					
105	Береза			28	V-II-	138					
106	Береза			44	V-II-	139					
107	Береза	28			IV-II-	140					
108						141					
109						142					
110						143					
111						144					
112						145					
113						146					
114						147					
115						148					

Всього пронумеровано дерев:

107 (Сто сім дерев.)  
(кількість словами)

Нумерацію і перелік провели:

С.М. Майстер м'сц  
(посада)

Майстер м'сц  
(посада)

(посада)

(посада)

(підпис)

(підпис)

(підпис)

(підпис)

(ініціали та прізвище)

(ініціали та прізвище)

(ініціали та прізвище)

(ініціали та прізвище)

06 09 2021 року

# НУМЕРАЦІЙНА ВІДОМІСТЬ ДЕРЕВ, призначених для вибіркової санітарної рубки

Житомирська область

(Автономна Республіка Крим, область)

ДП «Коростенське лісомисливське господарство»

(найменування власника лісів, постійного лісокористувача)

Лісництво Шершнівське

виділ № 42 ділянка № \_\_\_\_\_

урочище Шершнівське ліс

площа 0,2 гектарів

квартал

№

64

Порядковий номер дерева	Порода	Ступінь товщини стовбурів, сантиметрів			Категорія стану дерева, підстава відбору для рубки	Порядковий номер дерева	Порода	Ступінь товщини стовбурів, сантиметрів			Категорія стану дерева, підстава відбору для рубки
		ділові	напівділові	дров'яні				ділові	напівділові	дров'яні	
1	Біла	24			IV - 11 -	30					
2	- II -			24	V - 11 -	31					
3	- II -			24	V - 11 -	2					
4	Біла	24			IV - 11 -	33					
5	- II -	24			IV - 11 -	34					
6						35					
7						36					
8						37					
9						38					
10						39					
11						40					
12						41					
13						42					
14						43					
15						44					
16						45					
17						46					
18						47					
19						48					
20						49					
21						50					
22						51					
23						52					
24						53					
25						54					
26						55					
27						56					
28						57					
29						58					

Всього пронумеровано дерев: \_\_\_\_\_

5 ( п'ять )

(кількість словами)

Нумерацію і перелік провели:

(посада)

Майстер лісу

(посада)

Майстер лісу

(посада)

(підпис)

(підпис)

(підпис)

(ініціали та прізвище)

(ініціали та прізвище)

(ініціали та прізвище)

9. 09. 2021р.

# НУМЕРАЦІЙНА ВІДОМІСТЬ ДЕРЕВ, призначених для вибіркової санітарної рубки

Житомирська область

(Автономна Республіка Крим, область)

ДП «Коростенське лісомисливське господарство»

(найменування власника лісів, постійного лісокористувача)

Лісництво **Шершнівське**

виділ № 2

ділянка № \_\_\_\_\_

урочище Шершнівська дача

площа 0,7 гектарів

квартал

№

05

Порядковий номер дерева	Порода	Ступінь товщини стовбурів, сантиметрів			Категорія стану дерева, підстава відбору для рубки	Порядковий номер дерева	Порода	Ступінь товщини стовбурів, сантиметрів			Категорія стану дерева, підстава відбору для рубки
		ділові	напівділові	дров'яні				ділові	напівділові	дров'яні	
1	Фукс			24	V - 11 -	30					
2	Береза			24	V - 11 -	31					
3	Фукс			24	V - 11 -	2					
4	Сосна	16			IV - 11 -	33					
5	Сосна			32	V - 11 -	34					
6	Береза			28	V - 11 -	35					
7	Фукс			32	V - 11 -	36					
8	Сосна	36			IV - 11 -	37					
9	Фукс			32	V - 11 -	38					
10	Сосна			44	V - 11 -	39					
11	Сосна	56			IV - 11 -	40					
12	Сосна	36			IV - 11 -	41					
13	Сосна	44			IV - 11 -	42					
14	Фукс			28	IV - 11 -	43					
15						44					
16						45					
17						46					
18						47					
19						48					
20						49					
21						50					
22						51					
23						52					
24						53					
25						54					
26						55					
27						56					
28						57					
29						58					

Всього пронумеровано дерев:

14 (чотирнадцять)  
(кількість словами)

Нумерацію і перелік провели:

(посада)

М. Майстер міст  
Майстер міст  
(посада)  
(посада)

(підпис)

(підпис)

(підпис)

(ініціали та прізвище)

(ініціали та прізвище)

(ініціали та прізвище)



# НУМЕРАЦІЙНА ВІДОМІСТЬ ДЕРЕВ, призначених для вибіркової санітарної рубки

Житомирська область

(Автономна Республіка Крим, область)

ДП «Коростенське лісомисливське господарство»

(найменування власника лісів, постійного лісокористувача)

Лісництво

Шершнівське

урочище

Шершнівська дача

квартал

№

65

виділ №

6

ділянка №

площа

7,0

гектарів

Порядковий номер дерев	Порода	Ступінь товщини стовбурів, сантиметрів			Категорія стану дерева, підстава відбору для рубки	Порядковий номер дерев	Порода	Ступінь товщини стовбурів, сантиметрів			Категорія стану дерева, підстава відбору для рубки
		ділові	напівділові	дров'яні				ділові	напівділові	дров'яні	
1	сосна	24			15-11-	30	сосна			24	15-11-
2	сосна			24	15-11-	31	сосна	28			15-11-
3	сосна	28			15-11-	2	береза			44	15-11-
4	сосна		24		15-11-	33	сосна	24			15-11-
5	дуб			24	15-11-	34	сосна			28	15-11-
6	сосна		28		15-11-	35	сосна	32			15-11-
7	сосна	24			15-11-	36	сосна		24		15-11-
8	сосна			28	15-11-	37	сосна	28			15-11-
9	береза			24	15-11-	38	сосна	36			15-11-
10	сосна			28	15-11-	39	сосна	24			15-11-
11	сосна		24		15-11-	40	сосна	32			15-11-
12	сосна			28	15-11-	41	сосна		32		15-11-
13	сосна			24	15-11-	42	дуб			28	15-11-
14	сосна	28			15-11-	43	сосна	32			15-11-
15	сосна	32			15-11-	44	сосна	24			15-11-
16	сосна	24			15-11-	45					
17	дуб			52	15-11-	46					
18	сосна	28			15-11-	47					
19	сосна	36			15-11-	48					
20	сосна		24		15-11-	49					
21	сосна		32		15-11-	50					
22	сосна	24			15-11-	51					
23	сосна		28		15-11-	52					
24	сосна	52			15-11-	53					
25	сосна			24	15-11-	54					
26	сосна	32			15-11-	55					
27	сосна			40	15-11-	56					
28	сосна	24			15-11-	57					
29	сосна	32			15-11-	58					

Всього пронумеровано дерев:

44 (сорок чотирь)

(кількість словами)

Нумерацію і перелік провели:

(посада)

Майстер май

(посада)

(посада)

(підпис)

(підпис)

(підпис)

(ініціали та прізвище)

(ініціали та прізвище)

(ініціали та прізвище)

8.09.2021.

# **НУМЕРАЦІЙНА ВІДОМІСТЬ ДЕРЕВ, призначених для вибіркової санітарної рубки**

Житомирська область

(Автономна Республіка Крим, область)

**ДП «Коростенське лісомисливське господарство»**

(найменування власника лісів, постійного лісокористувача)

Лісництво **Шершнівське**

урочище **Шершнівська гора**

квартал № **66**

виділ № **4** ділянка № \_\_\_\_\_ площа **4,5** гектарів

Порядковий номер дерева	Порода	Ступінь товщини стовбурів, сантиметрів			Категорія стану дерева, підстава відбору для рубки	Порядковий номер дерева	Порода	Ступінь товщини стовбурів, сантиметрів			Категорія стану дерева, підстава відбору для рубки
		ділові	напівділові	дров'яні				ділові	напівділові	дров'яні	
1	сосна	24			✓ - II -	30	сосна	24			✓ - II -
2	сосна			24	✓ - II -	31	сосна			24	✓ - II -
3	сосна		24		✓ - II -	2	сосна		24		✓ - II -
4	сосна			24	✓ - II -	33	сосна			24	✓ - II -
5	сосна	24			✓ - II -	34	сосна	28			✓ - II -
6	сосна			24	✓ - II -	35	сосна	24			✓ - II -
7	сосна		24		✓ - II -	36	сосна	32		24	✓ - II -
8	сосна			24	✓ - II -	37	сосна			24	✓ - II -
9	сосна			24	✓ - II -	38	сосна		24		✓ - II -
10	сосна	24			✓ - II -	39	сосна			24	✓ - II -
11	сосна			24	✓ - II -	40	сосна			36	✓ - II -
12	сосна		24		✓ - II -	41	сосна		24		✓ - II -
13	сосна	28			✓ - II -	42	сосна			24	✓ - II -
14	сосна	24			✓ - II -	43	сосна	24			✓ - II -
15	сосна			24	✓ - II -	44					
16	сосна			28	✓ - II -	45					
17	сосна	24			✓ - II -	46					
18	сосна		24		✓ - II -	47					
19	сосна			24	✓ - II -	48					
20	сосна	24			✓ - II -	49					
21	сосна			24	✓ - II -	50					
22	сосна			28	✓ - II -	51					
23	сосна	24			✓ - II -	52					
24	сосна			28	✓ - II -	53					
25	сосна		24		✓ - II -	54					
26	сосна			24	✓ - II -	55					
27	сосна	28			✓ - II -	56					
28	сосна	24			✓ - II -	57					
29	сосна			24	✓ - II -	58					

Всього пронумеровано дерев: **43**

(кількість словами)

Нумерацію і перелік провели:

(посада)

*Майстер лісу*  
*Майстер лісу*

(посада)

(підпис)

*[підпис]*  
*[підпис]*

(підпис)

(ініціали та прізвище)

*Азюба В.А.*  
*Столяр С.С.*

(ініціали та прізвище)

7.09.2021

# **НУМЕРАЦІЙНА ВІДОМІСТЬ ДЕРЕВ, призначених для вибіркової санітарної рубки**

**Житомирська область**

(Автономна Республіка Крим, область)

**ДП «Коростенське лісомисливське господарство»**

(найменування власника лісів, постійного лісокористувача)

Лісництво **Шершнівське**

виділ № **56** ділянка № \_\_\_\_\_

урочище **Шершнівське**

площа **2,10** гектарів

квартал

№

**07**

Порядковий номер дерева	Порода	Ступінь товщини стовбурів, сантиметрів			Категорія стану дерева, підстава відбору для рубки	Порядковий номер дерева	Порода	Ступінь товщини стовбурів, сантиметрів			Категорія стану дерева, підстава відбору для рубки
		ділові	напівділові	дров'яні				ділові	напівділові	дров'яні	
1	Білина	24			IV-II-	30	Білина	28			IV-II-
2	Білина		24		IV-II-	31	Білина		26		IV-II-
3	Білина	28			IV-II-	2	Білина			24	V-II-
4	Білина			28	V-II-	33	Білина	36			IV-II-
5	Білина	32			IV-II-	34	Білина		28		IV-II-
6	Білина		32		IV-II-	35	Білина	32			IV-II-
7	Білина	24			IV-II-	36	Білина		26		IV-II-
8	Білина			22	V-II-	37	Білина	24			IV-II-
9	Білина	32			IV-II-	38	Білина			44	V-II-
10	Білина		24		IV-II-	39	Білина	36			IV-II-
11	Білина	28			IV-II-	40	Білина		28		IV-II-
12	Білина			32	V-II-	41	Білина			44	V-II-
13	Білина			28	V-II-	42	Білина			26	V-II-
14	Білина		32		IV-II-	43	Білина	28			IV-II-
15	Білина	24			IV-II-	44	Білина			44	V-II-
16	Білина	28			IV-II-	45	Білина			28	V-II-
17	Білина	36			IV-II-	46	Білина			40	V-II-
18	Білина			24	V-II-	47	Білина	28			IV-II-
19	Білина	32			IV-II-	48	Білина			28	V-II-
20	Білина			28	V-II-	49	Білина	24			IV-II-
21	Білина	26			IV-II-	50	Білина	32			IV-II-
22	Білина	24			IV-II-	51					
23	Білина			26	V-II-	52					
24	Білина		28		IV-II-	53					
25	Білина	22			IV-II-	54					
26	Білина			24	V-II-	55					
27	Білина	36			IV-II-	56					
28	Білина		28		IV-II-	57					
29	Білина	28			IV-II-	58					

Всього пронумеровано дерев: \_\_\_\_\_

**50**

(кількість словами)

Нумерацію і перелік провели:

(посада)

*Майстер лісу*  
*Майстер лісу*

(посада)

(підпис)

(підпис)

(підпис)

(ініціали та прізвище)

(ініціали та прізвище)

(ініціали та прізвище)

06.09.2021р.



# НУМЕРАЦІЙНА ВІДОМІСТЬ ДЕРЕВ, призначених для вибіркової санітарної рубки

Житомирська область

(Автономна Республіка Крим, область)

ДП «Коростенське лісомисливське господарство»

(найменування власника лісів, постійного лісокористувача)

Лісництво  
відділ № 13

Шершнівське  
ділянка №

урочище  
площа 7,8

гектарів

квартал

№

74

Порядковий номер дерева	Порода	Ступінь товщини стовбурів, сантиметрів			Категорія стану дерева, підстава відбору для рубки	Порядковий номер дерева	Порода	Ступінь товщини стовбурів, сантиметрів			Категорія стану дерева, підстава відбору для рубки
		ділові	напівділові	дров'яні				ділові	напівділові	дров'яні	
1	Біла	28			IV Верхів. корінь	42	Біла			24	IV Верхів. корінь
2	Біла	24			IV -II-	43	-II-			44	IV -II-
3	Біла		28		IV -II-	44	Біла	28			IV -II-
4	Біла			28	IV -II-	45	Біла			24	IV -II-
5	Біла		24		IV -II-	46	Біла	24			IV -II-
6	Біла			28	IV -II-	47	Біла			28	IV -II-
7	Біла			24	IV -II-	48	Біла	32			IV -II-
8	Біла	28			IV -II-	49	Біла		24		IV -II-
9	Біла	32			IV -II-	50	Біла			32	IV -II-
10	Біла	24			IV -II-	51	Біла			24	IV -II-
11	Біла		32		IV -II-	52	Біла	40			IV -II-
12	Біла	28			IV -II-	53	Біла	28			IV -II-
13	Біла			32	IV -II-	54	Біла			28	IV -II-
14	Біла		24		IV -II-	55	Біла	28			IV -II-
15	Біла	28			IV -II-	56	Біла		24		IV -II-
16	Біла	36			IV -II-	57	Біла			32	IV -II-
17	Біла	24			IV -II-	58	Біла	24			IV -II-
18	Біла		32		IV -II-	59	Біла			28	IV -II-
19	Біла			24	IV -II-	60	Біла			24	IV -II-
20	Біла		28		IV -II-	61	Біла			28	IV -II-
21	Біла		24		IV -II-	62	Біла	28			IV -II-
22	Біла	28			IV -II-	63	Біла	24			IV -II-
23	Біла			36	IV -II-	64	Біла			36	IV -II-
24	Біла	24			IV -II-	65	Біла			24	IV -II-
25	Біла	40			IV -II-	66	Біла				
26	Біла	28			IV -II-	67	Біла				
27	Біла			40	IV -II-	68	Біла				
28	Біла		24		IV -II-	69	Біла				
29	Біла			28	IV -II-	70	Біла				
30	Біла			24	IV -II-	71	Біла				
31	Біла		28		IV -II-	72	Біла				
32	Біла	24			IV -II-	73	Біла				
33	Біла	32			IV -II-	74	Біла				
34	Біла	28			IV -II-	75	Біла				
35	Біла	40			IV -II-	76	Біла				
36	Біла			24	IV -II-	77	Біла				
37	Біла		28		IV -II-	78	Біла				
38	Біла	44			IV -II-	79	Біла				
39	Біла	24			IV -II-	80	Біла				
40	Біла			44	IV -II-	81	Біла				
41	Біла	28			IV -II-	82	Біла				



Порядковий номер дерев	Порода	Ступінь товщини стовбурів, сантиметрів			Категорія стану дерева, підстава відбору для рубки	Порядковий номер дерев	Порода	Ступінь товщини стовбурів, сантиметрів			Категорія стану дерева, підстава відбору для рубки
		ділові	напівділові	дров'яні				ділові	напівділові	дров'яні	
83						116					
84						117					
85						118					
86						119					
87						120					
88						121					
89						122					
90						123					
91						124					
92						125					
93						126					
94						127					
95						128					
96						129					
97						130					
98						131					
99						132					
100						133					
101						134					
102						135					
103						136					
104						137					
105						138					
106						139					
107						140					
108						141					
109						142					
110						143					
111						144					
112						145					
113						146					
114						147					
115						148					

Всього пронумеровано дерев: 65 (шестдесят пять)  
(кількість словами)

Нумерацію і перелік провели:

Майстер лесу  
(посада)  
Майстер лесу  
(посада)

\_\_\_\_\_  
(посада)  
\_\_\_\_\_  
(посада)

Даш  
(підпис)  
Саш  
(підпис)

\_\_\_\_\_  
(підпис)  
\_\_\_\_\_  
(підпис)

Дзюбук В.Н  
(ініціали та прізвище)  
Молер С.С.  
(ініціали та прізвище)

\_\_\_\_\_  
(ініціали та прізвище)  
\_\_\_\_\_  
(ініціали та прізвище)

06 07 2021 року

# НУМЕРАЦІЙНА ВІДОМІСТЬ ДЕРЕВ, призначених для вибіркової санітарної рубки

Житомирська область

(Автономна Республіка Крим, область)

ДП «Коростенське лісомисливське господарство»

(найменування власника лісів, постійного лісокористувача)

Лісництво **Шершнівське**

урочище **Шершнівська балка**

квартал №

№

**79**

виділ № **3** ділянка № \_\_\_\_\_ площа **1,5** гектарів

Порядковий номер дерева	Порода	Ступінь товщини стовбурів, сантиметрів			Категорія стану дерева, підстава відбору для рубки	Порядковий номер дерева	Порода	Ступінь товщини стовбурів, сантиметрів			Категорія стану дерева, підстава відбору для рубки
		ділові	напівділові	дров'яні				ділові	напівділові	дров'яні	
1	Білка	24			IV-III	30	Білка	24			IV-III
2	Білка		24		IV-III	31	Білка			24	V-III
3	Білка			24	V-III	2	Білка	28			IV-III
4	Білка		28		IV-III	33	Білка			24	V-III
5	Білка	28			IV-III	34	Білка			28	V-III
6	Білка			28	V-III	35	Білка	24			IV-III
7	Білка	24			IV-III	36	Білка			24	V-III
8	Білка		28		IV-III	37	Білка		24		IV-III
9	Білка	32			IV-III	38	Білка	32			IV-III
10	Білка		24		IV-III	39	Білка			28	V-III
11	Білка		32		IV-III	40	Білка	24			IV-III
12	Білка			24	V-III	41	Білка			28	V-III
13	Білка	36			IV-III	42	Білка	28			IV-III
14	Білка	24			IV-III	43	Білка			28	V-III
15	Білка			28	V-III	44	Білка			24	V-III
16	Білка		32		IV-III	45	Білка	24			IV-III
17	Білка		24		IV-III	46	Білка			24	V-III
18	Білка	32			IV-III	47	Білка	32			IV-III
19	Білка			24	V-III	48	Білка		24		IV-III
20	Білка			24	V-III	49	Білка	36			IV-III
21	Білка	24			IV-III	50	Білка			28	V-III
22	Білка			24	V-III	51	Білка	28			IV-III
23	Білка		24		IV-III	52	Білка			36	V-III
24	Білка	28			IV-III	53	Білка	24			IV-III
25	Білка			24	V-III	54					
26	Білка	24			IV-III	55					
27	Білка			24	V-III	56					
28	Білка			28	V-III	57					
29	Білка	24			IV-III	58					

Всього пронумеровано дерев:

**53**

(кількість словами)

Нумерацію і перелік провели:

(посада)

**Майстер лісу**

(посада)

(посада)

(підпис)

(підпис)

(підпис)

(ініціали та прізвище)

**Взюбук В.А.**

(ініціали та прізвище)

(ініціали та прізвище)