

"ПОГОДЖУЮ"

Директор ДСЛП

"Вінницька обласна державна адміністрація"

Володимир ЧУДАК

" 21 " 05 2021 року

"ПОГОДЖУЮ"

Начальник Житомирського

обласного управління лісового та мисливського господарства

Віктор САХНЮК

" 08 " 05 2021 року

ПЕРЕЛІК

заходів з поліпшення санітарного стану лісів на 2021 рік
по ДП "Зарічанський лісгосп"
Житомирська область

Лісництво (урочище)	Номер кварталу	Номер виділу	Площа виділу, гектарів	Номер підвиділу	Площа підвиділу, гектарів		Коротка таксаційна характеристика насаджень відповідно до матеріалів лісовпорядкування	склад	вік, років	повнота	бонітет	середня висота, метрів	середній діаметр, сантиметрів	запас деревостану, куб. метрів на 1 гектар	Категорія захисності	Вид запланованих заходів	Прийняті заходи	Орієнтовний запас деревини, що підлягає вирубуванню, на 1 гектар куб. метрів	Наявність рослин і тварин, занесених до Червоної книги України
					загальна	у тому числі площа, можлива для експлуатації													
1	2	3	4	5	6	7	8	9	10	11	12	13	14	15	16	17	18	19	
Зарічанське	17	13	1,2	-	1,2	1,2	10С3	84	0,60	1	28	36	350	2	СРВ	Комплекс стовбурних шкідників, з переважанням верхівковим короїдом		35	немає
Зарічанське	22	8	21,0	-	21,0	21,0	10С3+Дз+Бп	85	0,60	1	27	36	350	2	СРВ	Комплекс стовбурних шкідників, з переважанням верхівковим короїдом		10	немає
Зарічанське	22	9	1,8	-	1,8	1,8	7Дз3С3	94	0,60	2	26	36	300	2	СРВ	Комплекс стовбурних шкідників, з переважанням верхівковим короїдом		15	немає
Зарічанське	28	64	10,0	-	10,0	10,0	10С3	60	0,70	1А	23	26	320	2	СРВ	Комплекс стовбурних шкідників, з переважанням верхівковим короїдом		10	немає
Зарічанське	53	1	1,2	-	1,2	1,2	10С3+Бп	48	0,85	1А	21	24	350	4	СРВ	Комплекс стовбурних шкідників, з переважанням верхівковим короїдом		40	немає
Зарічанське	57	48	1,6	-	1,6	1,6	10С3	55	0,60	1А	23	26	290	4	СРВ	Комплекс стовбурних шкідників, з переважанням верхівковим короїдом		60	немає

Зарічанське	58	40	0,3	-	0,3	0,3	10C ₃	83	0,60	1	27	32	360	4	CPB	Комплекс стовбурних шкідників, 3 переважаючим верхівковим короїдом	60	немає
Зарічанське	63	18	34,5	1	5,0	5,0	9C ₃ 1Бп+Дз	59	0,90	1А	24	26	390	4	CPB	Комплекс стовбурних шкідників, 3 переважаючим верхівковим короїдом	10	немає
Зарічанське	69	19	0,9	-	0,9	0,9	10C ₃	61	0,70	1А	25	28	380	4	CPB	Комплекс стовбурних шкідників, 3 переважаючим верхівковим короїдом	30	немає
Зарічанське	69	40	0,6	-	0,6	0,6	10C ₃	61	0,70	1А	25	28	400	4	CPB	Комплекс стовбурних шкідників, 3 переважаючим верхівковим короїдом	50	немає
разом Зарічанське					43,6	43,6												
Корбутівське	1А	1	1,6	-	1,6	1,6	10C ₃	59	0,75	1	21	24	320	2	CPB	Комплекс стовбурних шкідників, 3 переважаючим верхівковим короїдом	15	немає
Корбутівське	1А	8	37,5	1	10,0	10,0	10C ₃	42	0,75	1	16	18	210	2	CPB	Комплекс стовбурних шкідників, 3 переважаючим верхівковим короїдом	10	немає
Корбутівське	1А	8	37,5	2	9,5	9,5	10C ₃	42	0,75	1	16	18	210	2	CPB	Комплекс стовбурних шкідників, 3 переважаючим верхівковим короїдом	10	немає
Корбутівське	12	15	0,5	-	0,5	0,5	10C ₃ (74)+Взш+Сз(54)	74	0,70	1	26	32	390	2	CPB	Комплекс стовбурних шкідників, 3 переважаючим верхівковим короїдом	15	немає
Корбутівське	12	16	0,4	-	0,4	0,4	10C ₃ +Дз+Гз	59	0,70	1А	24	30	360	2	CPB	Комплекс стовбурних шкідників, 3 переважаючим верхівковим короїдом	20	немає
Корбутівське	15	31	0,6	-	0,6	0,6	10Дчр	39	0,80	1А	19	20	200	3	CPB	Стовбурні гнилі	10	немає
Корбутівське	15	33	1,1	-	1,1	1,1	10C ₃	53	0,80	1А	23	28	390	3	CPB	Комплекс стовбурних шкідників, 3 переважаючим верхівковим короїдом	15	немає
Корбутівське	17	10	2,1	-	2,1	2,1	10C ₃	56	0,80	1А	24	28	440	3	CPB	Комплекс стовбурних шкідників, 3 переважаючим верхівковим короїдом	25	немає
Корбутівське	17	37	6,9	-	6,9	6,9	10C ₃	58	0,80	1А	25	30	420	3	CPB	Комплекс стовбурних шкідників, 3 переважаючим верхівковим короїдом	10	немає
Корбутівське	18	44	1,4	-	1,4	1,4	9C ₃ 1Бп+Гз+Влч	54	0,70	1А	24	26	340	3	CPB	Комплекс стовбурних шкідників, 3 переважаючим верхівковим короїдом	25	немає
Корбутівське	19	12	15,0	-	15,0	15,0	7Дз2Гз1Ос+Влч+Бп	77	0,70	1	24	28	240	3	CPB	Стовбурні гнилі	5	немає
Корбутівське	25	5	1,0	-	1,0	1,0	4Дз5Ос1Бп	63	0,70	1	23	28	280	4	CPB	Стовбурні гнилі	20	немає
Корбутівське	32	3	3,6	-	3,6	3,6	10C ₃ к+Бп	29	0,80	1А	14	16	180	4	CPB	Комплекс стовбурних шкідників, 3 переважаючим верхівковим короїдом	20	немає
Корбутівське	32	4	5,0	-	5,0	5,0	9C ₃ 1Бп	28	0,80	1А	14	16	180	4	CPB	Комплекс стовбурних шкідників, 3 переважаючим верхівковим короїдом	15	немає
Корбутівське	35	2	29,0	16	10,6	10,6	6Дз3Гз1Ос(60)+Бп+Ос(59)	131	0,50	2	28	36	210	2	CPB	Стовбурні гнилі	5	немає

Корбутівське	40	8	3,0	-	3,0	3,0	7С32Дз1Бп	94	0,60	1	28	40	290	4	СРВ	Комплекс стовбурних шкідників, з переважанням верхівковим короїдом	10	немає
Корбутівське	42	7	2,0	-	2,0	2,0	7С33Дз	62	0,70	1А	24	28	320	4	СРВ	Комплекс стовбурних шкідників, з переважанням верхівковим короїдом	10	немає
разом Корбутівське					74,3	74,3												
Чуднівське	1	4	8,6	-	8,6	8,6	10Дз+Яле	75	0,70	1	24	28	300	4	СРВ	Стовбурні гнилі	10	немає
Чуднівське	1	5	5,5	-	5,5	5,5	9Дз1Яз	88	0,60	1	27	32	310	4	СРВ	Опеньок осінній	10	немає
Чуднівське	1	7	4,4	-	4,4	4,4	10Дз+Яз+Влч	90	0,45	2	25	32	210	4	СРВ	Опеньок осінній	10	немає
Чуднівське	2	2	4,8	-	4,8	4,8	10Дз	84	0,60	1	26	32	280	4	СРВ	Стовбурні гнилі	10	немає
Чуднівське	2	5	5,5	-	5,5	5,5	7Дз2Яле1Влч+Бп+Ос	85	0,60	1	25	32	300	4	СРВ	Стовбурні гнилі	10	немає
Чуднівське	22	6	8,3	-	8,3	8,3	10Дз+Бп	80	0,70	2	22	26	270	4	СРВ	Стовбурні гнилі	5	немає
Чуднівське	70	12	0,4	-	0,4	0,4	7С32Бп1Дз	62	0,60	1Б	28	32	330	4	СРВ	Комплекс стовбурних шкідників, з переважанням верхівковим короїдом	20	немає
Чуднівське	70	16	0,9	-	0,9	0,9	10Сз+Дз+Бп	73	0,65	1А	29	36	450	4	СРВ	Комплекс стовбурних шкідників, з переважанням верхівковим короїдом	20	немає
Чуднівське	72	1	13,0	-	13,0	13,0	7Дз1Лпд1Яз1Бп+Ос	69	0,70	1	23	28	260	4	СРВ	Опеньок осінній	5	немає
Чуднівське	73	14	12,6	-	12,6	12,6	5Дз5Сз	71	0,70	1	23	28	360	4	СРВ	Комплекс стовбурних шкідників, з переважанням верхівковим короїдом	10	немає
разом Чуднівське					64,0	64,0												
Макарівське	2	9	0,7	1	0,5	0,5	10Сз	83	0,70	1А	29	36	460	4	СРВ	Комплекс стовбурних шкідників, з переважанням верхівковим короїдом	15	немає
Макарівське	2	10	1,8	1	0,9	0,9	9Сз1Дз	58	0,70	1А	25	26	360	4	СРВ	Комплекс стовбурних шкідників, з переважанням верхівковим короїдом	15	немає
Макарівське	8	2	40,6	2	10,0	10,0	10Сз+Дз	98	0,55	1	28	40	350	4	СРВ	Комплекс стовбурних шкідників, з переважанням верхівковим короїдом	10	немає
Макарівське	9	7	30,5	1	1,0	1,0	8Сз1Дз1Бп	63	0,70	1	23	26	310	4	СРВ	Комплекс стовбурних шкідників, з переважанням верхівковим короїдом	20	немає
Макарівське	10	4	8,5	-	8,5	8,5	6Сз2Дз2Бп	58	0,70	1	22	26	270	4	СРВ	Комплекс стовбурних шкідників, з переважанням верхівковим короїдом	10	немає
Макарівське	12	2	47,2	3	10,0	10,0	9Сз1Дз	78	0,70	1	27	30	400	4	СРВ	Комплекс стовбурних шкідників, з переважанням верхівковим короїдом	15	немає

Макарівське	15	5	9,6	1	8,0	8,0	9Сз1Дз+Бп	63	0,70	1А	27	28	400	4	СРВ	Комплекс стовбурних шкідників, з переважанням верхівковим короїдом	15	немає
Макарівське	25	4	11,0	-	11,0	11,0	8Сз1Бп1Дз	48	0,70	1А	21	22	270	4	СРВ	Комплекс стовбурних шкідників, з переважанням верхівковим короїдом	10	немає
Макарівське	28	4	2,5	-	2,5	2,5	10Сз+Бп	48	0,90	1А	20	24	360	4	СРВ	Комплекс стовбурних шкідників, з переважанням верхівковим короїдом	20	немає
разом Макарівське					52,4	52,4												
всього по підприємству					234,3	234,3									СРВ			

Директор

Василь ЗАРІЧНИЙ

**Акт
поточного лісопатологічного обстеження**

19.05.2021 року

м. Житомир

Мною, головним лісопатологом ДСЛП «Вінницялісозахист» Болухом О.Г., згідно листа від ДП «Зарічанський ЛГ» № 202 від 06.05.2021 р, за участю головного лісничого ДП «Зарічанський ЛГ» Сірика С.Г., інженера ОЗЛ ДП «Зарічанський ЛГ» Савчука В.П. в присутності посадових осіб Зарічанського, Корбутівського, Чуднівського та Макарівського лісництв в період з 12.05.2021 року по 14.05.2021 року та 19.05.2021 року проведено поточне лісопатологічне обстеження насаджень, які належать ДП «Зарічанський ЛГ». В результаті обстеження встановлено наступне:

Зарічанське лісництво – обстежено лісові насадження в наступних кварталах:

17; 22; 28; 53; 57; 58; 63; 69.

Обстежена площа – 43,6 га.

СРВ - 43,6 га.

Корбутівське лісництво – обстежено лісові насадження в наступних кварталах: 1А; 12; 15; 17; 18; 19; 25; 32; 35; 40; 42.

Обстежена площа 74,3 га.

СРВ – 74,3 га.

Чуднівське лісництво – обстежено лісові насадження в наступних кварталах: 1; 2; 22; 70; 72; 73.

Обстежена площа 64,0 га.

СРВ – 64,0 га.

Макарівське лісництво – обстежено лісові насадження в наступних кварталах: 2; 8; 9; 10; 12; 15; 25; 28.

Обстежена площа – 52,4 га.

СРВ – 52,4 га.

Обстежені деревостани в основному представлені різновіковими чистими та мішаними насадженнями з головною породою Сз також з участю порід Бп, Дз, Яле, Влч, Ос та інші. Всього обстежена площа по ДП «Зарічанський лісгосп» складає **234,3** га. В т. ч. :

- Верхівковий короїд – 157,0 га.
- Стовбурні гнилі – 54,4 га.
- Опеньок осінній – 22,9 га.

За даним обстеженням рекомендовано провести СРВ – 234,3 га

Лісопатологічна характеристика обстежених насаджень:

Обстежені насадження характеризуються незадовільним санітарним станом – всихання різної інтенсивності. Основними причинами розладнання обстежених деревостанів є: діяльність комплексу стовбурових шкідників у видовому складі яких провідне місце посідає короїд вершинний (*Ips acuminatus*), короїд типограф

(*Ips typographus*), лубоїди соснові (лубоїд сосновий малий – *Blastophagus minor*, лубоїд сосновий великий *Blastophagus piniperda*), а також хвороб лісу – поширення трутовиків та стовбурових гнилей.

Насадження, що потребують проведення санітарних рубань вибіркових - характеризуються змішаним всиханням соснових деревостанів (наявні як куртини до 0,1 га так і групове та поодинокі всихання). Всихання даних насаджень коливається в широких межах – від 5% до 20%. Деревя IV категорії стану становлять в середньому 20% від загальної кількості дерев що потребують СРВ (характеризуються суховершинністю, ажурністю крон сильного ступеня – крона «стрижена» додатковим живленням стовбурових шкідників, пожовтінням або побурінням глиці), безпосередньо в осередках всихання відсоток сухостійних дерев сягає до 50%. Переважаючими видами стовбурових шкідників в соснових насадженнях є короїд вершинний, короїд шести зубий, лубоїд сосновий малий та великий – враховуючи біологію даних шкідників відповідно тип всихання – вершинний. Незначна частина сухостійних дерев породи сосна відпрацьована короїдом шести зубим, переважна кількість дерев, що відноситься до сухоостою минулих років - стовбуровими шкідниками родин златок. Мішані насадження (з головною породою дуб або, що є у складі насаджень) характеризуються широким поширенням внутрішніх стовбурових гнилей, опеньком осіннім та наявними трутовиками. Разом з тим в обстежених насадженнях поодинокі спостерігаються вітровальні, буреломні, з ухилом більше 30 градусів, а також сильно ослаблені та загинувші дерева в наслідок внутрішньовидової та міжвидової конкуренції, уражені бактеріальною водяною берези та іншими хвороботворними патогенами.

Загальний висновок:

В цілому лісові насадження ДП «Зарічанське ЛГ» враховуючи загальну негативну тенденцію в лісах природної зони Полісся характеризуються широким характером розповсюдження та розмноження осередків короїда вершинного та короїда типографа. Враховуючи біологічні особливості розвитку даних облікових видів шкідників - дані осередки проявлятимуть себе і в майбутньому. Тому лісовій охороні лісгоспу слід тримати лісові насадження під постійним посиленням наглядом з метою своєчасного реагування на зміну лісопатологічної ситуації та своєчасного планування відповідних санітарно – оздоровчих заходів. Особливу увагу при відводі насаджень під СРВ слід звертати на наявність так званого «гілко паду» (результат заселення крон дерев сосни короїдом верхівковим) та наявність «стрижених» пагонів (результат додаткового живлення лубоїда соснового малого) по периметру куртин всихання, також на зміну кольору забарвлення глиці вражених (заселених) дерев сосни – так за основну ознаку заселення окрім наявності стрижених гілок/пагонів слід брати зміну кольору глиці від темно – зеленого до світлих відтінків зеленого, а також до бурих та рудих кольорів.

Відомість поточного лісопатологічного обстеження додається.

Таксаційні характеристики обстежених насаджень та запаси деревини внесені у журнал поточного лісопатологічного обстеження використовувалися згідно матеріалів лісовпорядкування 2011 року.

Під час проведення даного обстеження лісовій охороні ДП «Зарічанське ЛГ» надавалась методична допомога з питань лісозахисту, проводився відбір модельних дерев для визначення кількісних та якісних показників стану популяції облікових стовбурових шкідників.

Рекомендації:

1. Виявлені даним поточним лісопатологічним обстеженням осередків шкідників та хвороб лісу поставити на облік з обов'язковим занесенням до книги обліку осередків та хвороб лісу, в подальшому з обов'язковим відображенням їх динаміки та стану в санітарних оглядах (відповідно до таблиці 1.1 та 3.1), а також в інвентаризації осередків та в описі осередків, що додаються до санітарних оглядів за звітний період 2021 року.

2. З метою недопущення появи та розповсюдження стовбурових шкідників та збереження технічних якостей деревини рубки поліпшення санітарного стану лісів рекомендується провести в максимально стислі терміни.

3. Рубки провести згідно Санітарних правил в лісах України (в редакції постанови Кабінету Міністрів України від 26 жовтня 2016 р. №756).

4. Порубкові залишки рекомендується спалювати (або подрібнювати з рівномірним розкиданням по площі) одночасно із заготівлею, з метою обмеження подальшого поширення або значного зменшення кількісних показників популяції стовбурових шкідників.

5. При спалюванні порубкових решток необхідно дотримуватися Правил пожежної безпеки.

6. При виявленні та не визначенні осередків шкідників/хвороб лісових насаджень терміново й в повному обсязі інформувати Житомирське ОУЛМГ та ДСЛП «Вінницялісозахист».


Підписи:

Головний лісопатолог
ДСЛП «Вінницялісозахист»

За участі:

Головний лісничий
ДП «Зарічанський ЛГ»

Інженер ОЗЛ
ДП «Зарічанський ЛГ»



Олександр БОЛЮХ

Сергій СІРИК

Вадим САВЧУК

Назва лісництва	Квартали	Характеристика насаджень	Найменування шкідників, хвороб та інших причин пошкодження лісу. Час виявлення	Площа охоплена шкідниками та хворобами	Інтенсивність зараження (число шкідників на одиницю виміру, м ² , дерево і т.д.) характер пошкодження
1	2	3	4	5	6
Акт обстеження від 19.05.2021р.					
Зарічанське лісництво	17/13	10С ₃	Верхівковий	1,2	слабка ступінь пошкодження
---	22/8	10С ₃ + В ₃ + В ₄	корот	21,0	слабка ступінь пошкодження
---	22/9	7В ₃ 3С ₃	---	1,8	слабка ступінь пошкодження
---	28/64	10С ₃	---	10,0	---
---	53/1	10С ₃ + В ₄	---	1,2	---
---	57/48	10С ₃	---	1,6	---
---	58/40	10С ₃	---	0,3	---
---	63/18	5С ₃ 1В ₄ + В ₃	---	5,0	---
---	69/19	10С ₃	---	0,9	---
---	69/40	10С ₃	---	0,6	---
Разом:				43,6	
Корбулівське лісництво	1А/1	10С ₃	Верхівковий	1,6	слабка ступінь пошкодження
---	1А/8 ¹	10С ₃	корот	10,0	---
---	1А/8 ²	10С ₃	---	9,5	---
---	12/15	10С ₃ + В ₃	---	0,5	---
---	12/16	10С ₃ + В ₃ + В ₄	---	0,4	---
---	32/3	10С ₃ + В ₄	---	3,6	---
---	15/33	10С ₃	---	1,1	---
---	17/10	10С ₃	---	2,1	---
---	17/31	10С ₃	---	6,9	---
---	18/44	10С ₃ 1В ₄ + В ₃	---	1,4	---
---	32/4	5С ₃ 1В ₄	---	5,0	---
Разом:				42,1	
Корбулівське лісництво	15/31	10А ₄ р	Словбурні	0,6	слабка ступінь пошкодження
---	19/12	7В ₃ 2В ₄ 10С ₃ + В ₄	гніп	15,0	---
---	25/5	4В ₃ 5С ₃ 1В ₄	---	1,0	---
Разом:				16,6	
Корбулівське лісництво	40/8	7С ₃ 2В ₃ 1В ₄	Верхівковий	3,0	слабка ступінь пошкодження
---	42/7	7С ₃ 3В ₃	корот	2,0	---
Разом:				5,0	
Чуднівське лісництво	1/4	10В ₃ + В ₄	Словбурні	8,6	---
---	1/5	9В ₃ 1С ₃	гніп	5,5	---
---	1/7	10В ₃ + В ₄ + В ₅	---	4,4	---

Необхідні заходи по боротьбі із шкідниками та хворобами	Характер і час проведених заходів та їх ефективність	Оцінки проведених робіт (всього на 1 га.)	Характер стану по даним останніх спостережень і час їх проведення	Час затухання і його опис
7	8	9	10	11
С-га, V-м ³	Назва, S-га, V-м ³			
СРВ/1,2/42	СРВ/1,2/74			засохло
СРВ/21,0/210	СРВ/21,0/220			засохло
СРВ/1,8/27				
СРВ/10,0/100				
СРВ/1,2/48				
СРВ/1,6/86				
СРВ/0,3/18				
СРВ/5,0/50				
СРВ/0,9/27				
СРВ/0,6/30				
СРВ/1,6/24	СРВ/1,6/28			засохло
СРВ/10,0/100	СРВ/10,0/113			засохло
СРВ/9,5/95	СРВ/9,5/109			засохло
СРВ/0,5/8				
СРВ/0,4/8				
СРВ/3,6/72	СРВ/3,6/78			засохло
СРВ/1,1/17				
СРВ/2,1/53	СРВ/2,1/54			засохло
СРВ/6,9/69	СРВ/6,9/98			засохло
СРВ/1,4/35	СРВ/1,4/41			засохло
СРВ/5,0/75	СРВ/5,0/68			засохло
СРВ/0,6/6				
СРВ/15,0/75				
СРВ/1,0/20	СРВ/1,0/37			засохло
СРВ/3,0/30	СРВ/3,0/50			засохло
СРВ/2,0/20	СРВ/2,0/24			засохло
СРВ/8,6/86	СРВ/8,6/103			засохло
СРВ/5,5/55				
СРВ/4,4/44				

Назва лісництва	Квартали, кв.м	Характеристика насадження, с/ха	Найменування шкідників, хвороб та інших причин пошкодження лісу. Час виявлення	Площа охоплена шкідниками та хворобами, га	Інтенси́вність зараження (число шкідників на одиницю виміру, м², дерево і т.д.) характер пошкодження
1	2	3	4	5	6
---	2/2	10R ₃	---	4,8	---
---	2/5	7R ₃ 2R ₄ 1B ₄ +B ₄	---	5,5	---
---	22/6	10R ₃ +B ₄	---	8,3	---
Разом:				37,1	
Чорнівецьке лісництво	70/12	7C ₃ 2B ₄ 1R ₃	Верхівний	0,4	---
	70/16	10C ₃ +R ₃ +B ₄	коротко	0,9	---
	73/14	5R ₃ 5C ₃	---	12,6	---
Разом:				13,9	
Чорнівецьке лісн.	72/1	7R ₃ 1R ₄ 1R ₃ +B ₄ +D ₃	Опеньок осінній	13,0	---
Разом:				13,0	
Макарівське лісництво	2/9	10C ₃	Верхівний	0,5	слабка ступінь пошкод.
	2/10	9C ₃ 1R ₃	коротко	0,9	---
---	8/2	10C ₃ +R ₃	---	10,0	---
---	9/7	8C ₃ 1R ₃ 1B ₄	---	1,0	---
---	10/4	6C ₃ 2R ₃ 2B ₄	---	8,5	---
---	12/2	9C ₃ 1R ₃	---	10,0	---
---	15/5	9C ₃ 1R ₃ +B ₄	---	8,0	---
---	25/4	8C ₃ 1B ₄ +R ₃	---	11,0	---
---	28/4	10C ₃ +B ₄	---	2,5	---
Разом:				52,4	
Акт обстеження від 30.07.2021р.					
Зарічанське лісництво	4/9	9C ₃ 1R ₃	Комплекс	1,5	середня ступінь пошкод.
	4/11	10C ₃	середніх	1,4	---
---	7/16	10C ₃	шкідників	3,5	---
---	10/16	10C ₃	---	0,6	---
---	11/7	10C ₃	---	10,0	слабка ступінь
---	11/12	10C ₃	---	7,2	---
---	12/10	10C ₃	---	12,5	---
---	13/1	10C ₃	---	0,4	середня ступінь пошкод.
---	13/2	10C ₃	---	0,7	середня ступінь пошкод.
---	14/22	10C ₃	---	1,0	---
---	15/3	10C ₃	---	5,8	---
---	18/18	10C ₃	---	12,0	слабка ступінь

Необхідні заходи по боротьбі із шкідниками та хворобами	Характер і час проведених заходів та їх ефективність, %	Оцінки проведених робіт (всього на 1 га.)	Характер стану по даним останніх спостережень і час їх проведення	Час затухання і його опис
7	8	9	10	11
С-га, V-м ²	Насілка, S-га, V-м ²			
СРВ/4,8/48				
СРВ/5,5/55				
СРВ/8,3/42				
СРВ/0,4/8	СРВ/0,4/10			затухло
СРВ/0,9/18	СРВ/0,9/29			затухло
СРВ/12,6/126				
СРВ/13,0/65	СРВ/13,0/103			затухло
СРВ/0,5/8				
СРВ/0,9/14				
СРВ/10,0/100				
СРВ/1,0/20				
СРВ/8,5/85				
СРВ/10,0/150				
СРВ/8,0/120				
СРВ/11,0/110				
СРВ/2,5/50				
СРВ/1,5/53				
СРВ/1,4/28				
СРВ/3,5/70				
СРВ/0,6/18				
СРВ/10,0/100				
СРВ/7,2/72				
СРВ/12,5/125				
СРВ/0,4/12				
СРВ/0,7/35				
СРВ/1,0/15				
СРВ/5,8/87				
СРВ/12,0/120				

ПОВІДОМЛЕННЯ про появу ознак погіршення санітарного стану лісових насаджень

Житомирська область
(Автономна Республіка Крим, область)
ДП "Зарічанський лісгосп" Зарічанське лісництво
(найменування власника лісів, постійного лісокористувача)
Лісництво Зарічанське урочище Зарічани
квартал № 17 виділ № 13 ділянка № площа 1,2 гектарів

Таксаційна характеристика насадження

Склад 10Сз, вік 84 років, бонітет 1, середній діаметр 36
сантиметрів, середня висота 28 метрів, повнота 0.6, тип лісу
С2ГДС, рельєф Рівнинний, експозиція
грунт Дерново-підзолистий, підріст, підлісок ліщина

Лісопатологічна характеристика насадження

Вид пошкодження насадження (лісова пожежа, буревій, сніголам,
обледеніння, відмирання та всихання дерев, захаращеність, об'їдання шкідниками
хвої/листя, наявність гусені, масовий літ метеликів, опадання хвої/листя,
відлущення кори на стовбурах та інші ознаки, не характерні для нормального стану
дерев) комплекс стовбурних шкідників, з переважанням верхівкової
коройд

Ступінь пошкодження, ураження: Слабке
(поодинокі, слабке, середнє, сильне)

Вид розподілу пошкоджених дерев: поодинокий
(поодинокий, груповий, куртинний)

Обсяг ушкодженої деревини на 1 гектарі (окомірно) 35 куб. метрів
тому числі сухостійної 30 куб. метрів

Ознаки погіршення стану лісових насаджень виявив:

Ст. м-р лісу (посада) (підпис) Омелянчук В.В.
(ініціали та прізвище)
« 03 » 05 2021 року
Пом. лісничого (лісничий (помічник лісничого)) (підпис) Бутрик П. Д.
(ініціали та прізвище)
« 03 » 05 2021 року

Висновок інженера відділу (сектору) охорони і захисту лісу державного
лісогосподарського (лісомисливського) підприємства або представника державного
спеціалізованого лісозахисного підприємства щодо необхідності здійснення
лісозахисних чи інших заходів з поліпшення санітарного стану лісів за
результатами огляду санітарного стану лісової ділянки: Насадження потребують
СРВ

Інженер ОЗЛ (посада) (підпис) Савчук В.П.
(ініціали та прізвище)
« 06 » 05 2021 року

ПОВІДОМЛЕННЯ
про появу ознак погіршення санітарного стану лісових насаджень

Житомирська область
(Автономна Республіка Крим, область)
ДП "Зарічанський лісгосп" Зарічанське лісництво
(найменування власника лісів, постійного лісокористувача)
Лісництво Зарічанське урочище Гай Сокира
квартал № 22 виділ № 8 ділянка № 1 площа 21,0 гектарів

Таксаційна характеристика насадження

Склад 10Сз+Дз+Бп, вік 85 років, бонітет 1, середній діаметр 36 сантиметрів, середня висота 27 метрів, повнота 0,6, тип лісу С2ГДС, рельєф Рівнинний, експозиція, ґрунт Дерново-підзолистий, підріст, підлісок ліщина

Лісопатологічна характеристика насадження

Вид пошкодження насадження (лісова пожежа, буревій, сніголам, обледеніння, відмирання та всихання дерев, захаращеність, об'їдання шкідниками хвої/листя, наявність гусені, масовий літ метеликів, опадання хвої/листя, відлущення кори на стовбурах та інші ознаки, не характерні для нормального стану дерев) комплекс стовбурних шкідників, з переважанням верхівкової короїд

Ступінь пошкодження, ураження: Слабке
(поодинокі, слабке, середнє, сильне)

Вид розподілу пошкоджених дерев: поодинокий
(поодинокий, груповий, куртинний)

Обсяг ушкодженої деревини на 1 гектарі (окомірно) 10 куб. метрів, у тому числі сухостійної 6 куб. метрів

Ознаки погіршення стану лісових насаджень виявив:

Ст. м-р лісу (посада) (підпис) Остапчук А. А.
(ініціали та прізвище)
« 04 » 05 2021 року
Пом. лісничого (лісничий (помічник лісничого) (підпис) Бугрик П. Д.
(ініціали та прізвище)
« 04 » 05 2021 року

Висновок інженера відділу (сектору) охорони і захисту лісу державного лісгосподарського (лісомисливського) підприємства або представника державного спеціалізованого лісозахисного підприємства щодо необхідності здійснення лісозахисних чи інших заходів з поліпшення санітарного стану лісів за результатами огляду санітарного стану лісової ділянки: Насадження потребують СРВ

Інженер ОЗЛ (посада) (підпис) Савчук В.П.
(ініціали та прізвище)
« 06 » 05 2021 року

ПОВІДОМЛЕННЯ

про появу ознак погіршення санітарного стану лісових насаджень

Житомирська область _____
(Автономна Республіка Крим, область)
ДП "Зарічанський лісгосп" _____ Зарічанське лісництво _____
(найменування власника лісів, постійного лісокористувача)

Лісництво _____ Зарічанське _____ урочище _____ Гай Сокира _____
квартал № 22 _____ виділ № 9 _____ ділянка № _____ площа 1,8 гектарів

Таксаційна характеристика насадження

Склад 7Дз3Сз, вік 94 років, бонітет 2, середній діаметр 36 сантиметрів, середня висота 26 метрів, повнота 0,6, тип насадження С2ГДС, рельєф Рівнинний, експозиція _____, ґрунт Дерново-підзолистий, підріст _____, підлісок ліщина

Лісопатологічна характеристика насадження

Вид пошкодження насадження (лісова пожежа, буревій, сніголам, обледеніння, відмирання та всихання дерев, захаращеність, об'їдання шкідниками хвої/листя, наявність гусені, масовий літ метеликів, опадання хвої/листя, відлущення кори на стовбурах та інші ознаки, не характерні для нормального стану дерев) _____ комплекс стовбурних шкідників, з переважанням верхівкової короїд

Ступінь пошкодження, ураження: Слабке _____
(поодинокі, слабе, середнє, сильне)

Вид розподілу пошкоджених дерев: поодинокий _____
(поодинокий, груповий, куртинний)

Обсяг ушкодженої деревини на 1 гектарі (окомірно) 15 куб. метрів, у тому числі сухостійної 13 куб. метрів

Ознаки погіршення стану лісових насаджень виявив:

Ст. м-р лісу _____ (посада) _____ (підпис) Остапчук А. А. _____
(ініціали та прізвище)
« 04 » 05 2021 року
Пом. лісничого _____ (лісничий (помічник лісничого) _____ (підпис) Бутрик П. Д. _____
(ініціали та прізвище)
« 04 » 05 2021 року

Висновок інженера відділу (сектору) охорони і захисту лісу державного лісгосподарського (лісомисливського) підприємства або представника державного спеціалізованого лісозахисного підприємства щодо необхідності здійснення лісозахисних чи інших заходів з поліпшення санітарного стану лісів за результатами огляду санітарного стану лісової ділянки: _____ Насадження потребує СРВ

Інженер ОЗЛ _____ (посада) _____ (підпис) Савчук В. П. _____
(ініціали та прізвище)
« 06 » 05 2021 року

ПОВІДОМЛЕННЯ

про появу ознак погіршення санітарного стану лісових насаджень

Житомирська область
(Автономна Республіка Крим, область)
ДП "Зарічанський лісгосп" Зарічанське лісництво
(найменування власника лісів, постійного лісокористувача)

Лісництво Зарічанське урочище Гай Сокира
квартал № 28 виділ № 64 ділянка № площа 10,0 гектарів

Таксаційна характеристика насадження

Склад 10Сз, вік 60 років, бонітет Іа, середній діаметр 26
сантиметрів, середня висота 23 метрів, повнота 0,7, тип лісу
С2ГДС, рельєф Рівнинний, експозиція
грунт Дерново-підзолистий, підріст, підлісок ліщина

Лісопатологічна характеристика насадження

Вид пошкодження насадження (лісова пожежа, буревій, снігокіл,
обледеніння, відмирання та всихання дерев, захаращеність, об'їдання шкідниками
хвої/листя, наявність гусені, масовий літ метеликів, опадання хвої/листя,
відлущення кори на стовбурах та інші ознаки, не характерні для нормального стану
дерев) комплекс стовбурних шкідників, з переважанням верхівкової
короїд

Ступінь пошкодження, ураження: Слабке
(поодинокі, слабке, середнє, сильне)

Вид розподілу пошкоджених дерев: поодинокий
(поодинокий, груповий, куртинний)

Обсяг ушкодженої деревини на 1 гектарі (окомірно) 10 куб. метрів,
тому числі сухостійної 8 куб. метрів

Ознаки погіршення стану лісових насаджень виявив:

Ст. м-р лісу (посада) (підпис) Остапчук А. А.
(ініціали та прізвище)
« 04 » 05 2021 року
Пом. лісничого (лісничий (помічник лісничого) (підпис) Бутрик П. Д.
(ініціали та прізвище)
« 04 » 05 2021 року

Висновок інженера відділу (сектору) охорони і захисту лісу державного
лісгосподарського (лісомисливського) підприємства або представника державного
спеціалізованого лісозахисного підприємства щодо необхідності здійснення
лісозахисних чи інших заходів з поліпшення санітарного стану лісів за
результатами огляду санітарного стану лісової ділянки: Насадження потребують
СРВ

Інженер ОЗЛ (посада) (підпис) Савчук В.П.
(ініціали та прізвище)
« 06 » 05 2021 року

ПОВІДОМЛЕННЯ про появу ознак погіршення санітарного стану лісових насаджень

Житомирська область
(Автономна Республіка Крим, область)
ДП "Зарічанський лісгосп" Зарічанське лісництво
(найменування власника лісів, постійного лісокористувача)
Лісництво Зарічанське урочище Рудня Городище
квартал № 53 виділ № 1 ділянка № площа 1,2 гектарів

Таксаційна характеристика насадження

Склад 10Сз+Бп, вік 48 років, бонітет Іа, середній діаметр 24 сантиметрів, середня висота 21 метрів, повнота 0,9, тип лісу С2ГДС, рельєф Рівнинний, експозиція, ґрунт Дерново-підзолисті, підріст, підлісок ліщина

Лісопатологічна характеристика насадження

Вид пошкодження насадження (лісова пожежа, буревій, сніголам, обледеніння, відмирання та всихання дерев, захаращеність, об'їдання шкідниками хвої/листя, наявність гусені, масовий літ метеликів, опадання хвої/листя, відлущення кори на стовбурах та інші ознаки, не характерні для нормального стану дерев) комплекс стовбурних шкідників, з переважанням верхівкової короїд

Ступінь пошкодження, ураження: Середнє
(поодинокі, слабе, середнє, сильне)

Вид розподілу пошкоджених дерев: груповий
(поодинокі, групові, куртинні)

Обсяг ушкодженої деревини на 1 гектарі (окомірно) 40 куб. метрів, тому числі сухостійної 37 куб. метрів

Ознаки погіршення стану лісових насаджень виявив:

Ст. м-р лісу (посада) (підпис) Омелянчук В.В. (ініціали та прізвище)
« 05 » 05 2021 року
Пом. лісничого (лісничий (помічник лісничого)) (підпис) Бутрик П.Д. (ініціали та прізвище)
« 05 » 05 2021 року

Висновок інженера відділу (сектору) охорони і захисту лісу державного лісгосподарського (лісомисливського) підприємства або представника державного спеціалізованого лісозахисного підприємства щодо необхідності здійснення лісозахисних чи інших заходів з поліпшення санітарного стану лісів та результатами огляду санітарного стану лісової ділянки: Насадження потребують СРВ

Інженер ОЗЛ (посада) (підпис) Савчук В.П. (ініціали та прізвище)
« 06 » 05 2021 року

ПОВІДОМЛЕННЯ
про появу ознак погіршення санітарного стану лісових насаджень

Житомирська область
(Автономна Республіка Крим, область)
ДП "Зарічанський лісгосп" Зарічанське лісництво
(найменування власника лісів, постійного лісокористувача)
Лісництво Зарічанське урочище Рудня Городище
квартал № 57 виділ № 48 ділянка № площа 1,6 гектарів

Таксаційна характеристика насадження

Склад 10Сз, вік 55 років, бонітет Іа, середній діаметр 20 сантиметрів, середня висота 23 метрів, повнота 0,6, тип лісу С2ГДС, рельєф Рівнинний, експозиція, ґрунт Дерново-підзолистий, підріст, підлісок ліщина

Лісопатологічна характеристика насадження

Вид пошкодження насадження (лісова пожежа, буревій, сніголам, обледеніння, відмирання та всихання дерев, захаращеність, об'їдання шкідниками хвої/листя, наявність гусені, масовий літ метеликів, опадання хвої/листя, відлущення кори на стовбурах та інші ознаки, не характерні для нормального стану дерев) комплекс стовбурних шкідників, з переважанням верхівкової короїд

Ступінь пошкодження, ураження: Середне
(поодинокі, слабке, середнє, сильне)

Вид розподілу пошкоджених дерев: груповий
(поодинокі, групові, куртинні)

Обсяг ушкодженої деревини на 1 гектарі (окомірно) 60 куб. метрів, у тому числі сухостійної 55 куб. метрів

Ознаки погіршення стану лісових насаджень виявив:

Ст. м-р лісу (посада) (підпис) Омелянчук В.В. (ініціали та прізвище)
« 05 » 05 2021 року
Пом. лісничого (лісничий (помічник лісничого) (підпис) Бугрик П. Д. (ініціали та прізвище)
« 05 » 05 2021 року

Висновок інженера відділу (сектору) охорони і захисту лісу державного лісгосподарського (лісомисливського) підприємства або представника державного спеціалізованого лісозахисного підприємства щодо необхідності здійснення лісозахисних чи інших заходів з поліпшення санітарного стану лісів за результатами огляду санітарного стану лісової ділянки: Насадження потребують СРВ

Інженер ОЗЛ (посада) (підпис) Савчук В.П. (ініціали та прізвище)
« 06 » 05 2021 року

ПОВІДОМЛЕННЯ

про появу ознак погіршення санітарного стану лісових насаджень

Житомирська область
(Автономна Республіка Крим, область)
ДП "Зарічанський лісгосп" Зарічанське лісництво
(найменування власника лісів, постійного лісоторгувача)
Лісництво Зарічанське урочище Рудня Городище
квартал № 58 виділ № 40 ділянка № площа 0,3 гектарів

Таксаційна характеристика насаджень

Склад 10Сз, вік 83 років, бонітет 1, середній діаметр 32
сантиметрів, середня висота 27 метрів, повнота 0,6, тип лісу
С2ГДС, рельєф Рівнинний, експозиція
грунт Дерново-підзолистий, підріст, підлісок ліщина

Лісопатологічна характеристика насаджень

Вид пошкодження насаджень (лісова пожежа, буревій, сніголам,
обледеніння, відмирання та всихання дерев, захаращеність, об'їдання шкідниками
хвої/листя, наявність гусені, масовий літ метеликів, опадання хвої/листя,
відлущення кори на стовбурах та інші ознаки, не характерні для нормального стану
дерев) комплекс стовбурних шкідників, з переважанням верхівковий
короїд

Ступінь пошкодження, ураження: Середнє
(поодинокі, слабе, середнє, сильне)

Вид розподілу пошкоджених дерев: груповий
(поодинокі, групові, куртинні)

Обсяг ушкодженої деревини на 1 гектарі (окомірно) 60 куб. метрів,
тому числі сухостійної 59 куб. метрів

Ознаки погіршення стану лісових насаджень виявив:

Ст. м-р лісу (посада) (підпис) (Омельячук В.В.
(ініціали та прізвище))

« 05 » 05 2021 року
Пом. лісничого (лісничий (помічник лісничого)) (підпис) (Бугрик П. Д.
(ініціали та прізвище))

« 05 » 05 2021 року

Висновок інженера відділу (сектору) охорони і захисту лісу державного
лісгосподарського (лісомисливського) підприємства або представника державного
спеціалізованого лісозахисного підприємства щодо необхідності здійснення
лісозахисних чи інших заходів з поліпшення санітарного стану лісів за
результатами огляду санітарного стану лісової ділянки: Насадження потребують
СРВ

Інженер ОЗЛ (посада) (підпис) (Савчук В.П.
(ініціали та прізвище))

« 06 » 05 2021 року

ПОВІДОМЛЕННЯ
про появу ознак погіршення санітарного стану лісових насаджень

Житомирська область
(Автономна Республіка Крим, область)
ДП "Зарічанський лісгосп" Зарічанське лісництво
(найменування власника лісів, постійного лісокористувача)
Лісництво Зарічанське урочище Рудня Городище
квартал № 63 виділ № 18 ділянка № 1 площа 5.0 гектарів

Таксаційна характеристика насадження

Склад 9Сз+Бп+Дз, вік 59 років, бонітет 1а, середній діаметр 26 сантиметрів, середня висота 24 метрів, повнота 0.9, тип лісу С2ГДС, рельєф Рівнинний, експозиція
грунт Дерново-підзолистий, підріст, підлісок ліщина

Лісопатологічна характеристика насадження

Вид пошкодження насадження (лісова пожежа, буревій, сніголам, обледеніння, відмирання та всихання дерев, захаращеність, об'їдання шкідниками хвої/листя, наявність гусені, масовий літ метеликів, опадання хвої/листя, відлущення кори на стовбурах та інші ознаки, не характерні для нормального стану дерев) комплекс стовбурних шкідників, з переважанням верхівковий короїд

Ступінь пошкодження, ураження: Слабке
(поодинокі, слабке, середнє, сильне)

Вид розподілу пошкоджених дерев: поодинокий
(поодинокий, груповий, куртинний)

Обсяг ушкодженої деревини на 1 гектарі (окомірно) 10 куб. метрів
тому числі сухостійної 8 куб. метрів

Ознаки погіршення стану лісових насаджень виявив:

Ст. м-р лісу (посада) (підпис) Омелянчук В.В. (ініціали та прізвище)
« 05 » 05 2021 року
Пом. лісничого (лісничий (помічник лісничого) (підпис) Бутрик П. Д. (ініціали та прізвище)
« 05 » 05 2021 року

Висновок інженера відділу (сектору) охорони і захисту лісу державного лісгосподарського (лісомисливського) підприємства або представника державного спеціалізованого лісозахисного підприємства щодо необхідності здійснення лісозахисних чи інших заходів з поліпшення санітарного стану лісів, з результатами огляду санітарного стану лісової ділянки: Насадження погіршені СРВ

Інженер ОЗЛ (посада) (підпис) Савчук В.П. (ініціали та прізвище)
« 05 » 05 2021 року

ПОВІДОМЛЕННЯ
про появу ознак погіршення санітарного стану лісових насаджень

Житомирська область
(Автономна Республіка Крим, область)
ДП "Зарічанський лісгосп" Зарічанське лісництво
(найменування власника лісів, постійного лісокористувача)
Лісництво Зарічанське урочище Рудня Городище
квартал № 69 виділ № 19 ділянка № площа 0.9 гектарів

Таксаційна характеристика насадження

Склад 10Сз, вік 61 років, бонітет 1а, середній діаметр 28 сантиметрів, середня висота 25 метрів, повнота 0.7, тип насадження С2ГДС, рельєф Рівнинний, експозиція, ґрунт Дерново-підзолисті, підріст, підлісок ліщина

Лісопатологічна характеристика насадження

Вид пошкодження насадження (лісова пожежа, буревій, сніголом, обледеніння, відмирання та всихання дерев, захаращеність, об'їдання шкідниками хвої/листя, наявність гусені, масовий літ метеликів, опадання хвої/листя, відлущення кори на стовбурах та інші ознаки, не характерні для нормального стану дерев) комплекс стовбурних шкідників, з переважанням верхівкової короїд

Ступінь пошкодження, ураження: Слабке
(поодинокі, слабке, середнє, сильне)

Вид розподілу пошкоджених дерев: поодинокій
(поодинокий, груповий, куртинний)

Обсяг ушкодженої деревини на 1 гектарі (окомірно) 30 куб. метрів, з тому числі сухостійної 28 куб. метрів

Ознаки погіршення стану лісових насаджень виявив:

Ст. м-р лісу (посада) (підпис) Омелянчук В.В. (ініціали та прізвище)
« 05 » 05 2021 року
Пом. лісничого (лісничий (помічник лісничого) (підпис) Бугрик П. Д. (ініціали та прізвище)
« 05 » 05 2021 року

Висновок інженера відділу (сектору) охорони і захисту лісу державного лісгосподарського (лісомисливського) підприємства або представника державного спеціалізованого лісозахисного підприємства щодо необхідності здійснення лісозахисних чи інших заходів з поліпшення санітарного стану лісів та результатами огляду санітарного стану лісової ділянки: Насадження потребують

СРВ Інженер ОЗЛ (посада) (підпис) Савчук В.П. (ініціали та прізвище)
« 06 » 05 2021 року

ПОВІДОМЛЕННЯ
про появу ознак погіршення санітарного стану лісових насаджень

Житомирська область _____
(Автономна Республіка Крим, область)
ДП "Зарічанський лісгосп" _____ Зарічанське лісництво _____
(найменування власника лісів, постійного лісокористувача)

Лісництво _____ Зарічанське _____ урочище _____ Рудня Городище _____
квартал № 69 _____ виділ № 40 _____ ділянка № _____ площа 0.6 гектарів

Таксаційна характеристика насадження

Склад 10Сз, вік 61 років, бонітет 1а, середній діаметр 28 сантиметрів, середня висота 25 метрів, повнота 0.7, тип лісу С2ГДС, рельєф Рівнинний, експозиція _____, ґрунт Дерново-підзолистий, підріст _____, підлісок ліщина

Лісопатологічна характеристика насадження

Вид пошкодження насадження (лісова пожежа, буревій, сніголама, обледеніння, відмирання та всихання дерев, захаращеність, об'їдання шкідниками хвої/листя, наявність гусені, масовий літ метеликів, опадання хвої/листя, відлущення кори на стовбурах та інші ознаки, не характерні для нормального стану дерев) _____ комплекс стовбурних шкідників, з переважанням верхівкової короїд

Ступінь пошкодження, ураження: Середнє
(поодинокі, слабе, середнє, сильне)

Вид розподілу пошкоджених дерев: груповий
(поодинокі, груповий, куртинний)

Обсяг ушкодженої деревини на 1 гектарі (окомірно) 50 куб. метрів, у тому числі сухостійної 48 куб. метрів

Ознаки погіршення стану лісових насаджень виявив:

Ст. м-р лісу _____ (посада) _____ (підпис) _____ Омелянчук В.В. _____
(ініціали та прізвище)
« 05 » 05 2021 року
Пом. лісничого _____ (лісничий (помічник лісничого)) _____ (підпис) _____ Бугрик П. Д. _____
(ініціали та прізвище)
« 05 » 05 2021 року

Висновок інженера відділу (сектору) охорони і захисту лісу державного лісгосподарського (лісомисливського) підприємства або представника державного спеціалізованого лісозахисного підприємства щодо необхідності здійснення лісозахисних чи інших заходів з поліпшення санітарного стану лісів за результатами огляду санітарного стану лісової ділянки: _____ Насадження потребує СРВ

Інженер ОЗЛ _____ (посада) _____ (підпис) _____ Савчук В.П. _____
(ініціали та прізвище)
« 06 » 05 2021 року

ПОВІДОМЛЕННЯ

про появу ознак погіршення санітарного стану лісових насаджень

Митомирська область

(Автономна Республіка Крим, область)

ОП "Варіанський лісостан"

(найменування власника лісів, постійного лісокористувача)

Лісництво Корбунівське урочище _____
квартал № 1А виділ № 8 ділянка № 1 площа 10,0 гектарів

Таксаційна характеристика насадження

Склад 10Сх, вік 42 років, бонітет 1, середній діаметр 18 сантиметрів, середня висота 16 метрів, повнота 0,75, тип лісу 02ГД, рельєф рівнинний, експозиція _____, ґрунт сухий сугір, підріст _____, підлісок камінь

Лісопатологічна характеристика насадження

Вид пошкодження насадження (лісова пожежа, буревій, сніголам, обледеніння, відмирання та всихання дерев, захаращеність, об'їдання шкідниками хвої/листя, наявність гусені, масовий літ метеликів, опадання хвої/листя, відлущення кори на стовбурах та інші ознаки, не характерні для нормального стану дерев) камінь стовбурних шкідників з переважанням вершківий короїд

Ступінь пошкодження, ураження: слабке
(поодинокое, слабое, среднее, сильное)

Вид розподілу пошкоджених дерев: куртинний
(поодинокий, груповий, куртинный)

Обсяг ушкодженої деревини на 1 гектарі (окомірно) 10 куб. метрів, у тому числі сухостійної 7 куб. метрів

Ознаки погіршення стану лісових насаджень виявив:

Майстер лісу Лисенко Метемовський В.В.
(посада) (підпис) (ініціали та прізвище)
« 11 » 05 2021 року
ком. Метемовського Лисенко Логановський М.А.
(лісничий (помічник лісничого)) (підпис) (ініціали та прізвище)

« 11 » 05 2021 року

Висновок інженера відділу (сектору) охорони і захисту лісу державного лісогосподарського (лісомисливського) підприємства або представника державного спеціалізованого лісозахисного підприємства щодо необхідності здійснення лісозахисних чи інших заходів з поліпшення санітарного стану лісів за результатами огляду санітарного стану лісової ділянки:

ЕРВ Інженер ОБЛ Савчук В.П.
(посада) (підпис) (ініціали та прізвище)

« 12 » 05 2021 року

ПОВІДОМЛЕННЯ
про появу ознак погіршення санітарного стану лісових насаджень

Автономна Республіка Крим, область

(Автономна Республіка Крим, область)

ДП «Закарпатський лісгосп»

(найменування власника лісів, постійного лісокористувача)

Лісництво Корбунівське урочище _____
квартал № 1А виділ № 8 ділянка № 2 площа 9,5 гектарів

Таксаційна характеристика насадження

Склад 10Сз, вік 42 років, бонітет 1, середній діаметр 18 сантиметрів, середня висота 16 метрів, повнота 0,75, тип лісу ДТГО, рельєф рівнинний, експозиція _____, ґрунт сухий сугілля, підріст _____, підлісок калина

Лісопатологічна характеристика насадження

Вид пошкодження насадження (лісова пожежа, буревій, сніголам, обледеніння, відмирання та всихання дерев, захаращеність, об'їдання шкідниками хвої/листя, наявність гусені, масовий літ метеликів, опадання хвої/листя, відлущення кори на стовбурах та інші ознаки, не характерні для нормального стану дерев) калина стовбурних шкідників з переважанням верхівковий

Ступінь пошкодження, ураження: слабке
(поодинокі, слабке, середнє, сильне)

Вид розподілу пошкоджених дерев: кучиний
(поодинокі, груповий, куртинний)

Обсяг ушкодженої деревини на 1 гектарі (окоірно) 10 куб. метрів, у тому числі сухостійної 5 куб. метрів

Ознаки погіршення стану лісових насаджень виявив:

Майстер лісу (посада) Савчук (підпис) Менський В.В. (ініціали та прізвище)
«11» 05 20 21 року
ком. лісничого (лісничий (помічник лісничого)) Савчук (підпис) Логановський М.А. (ініціали та прізвище)
«11» 05 20 21 року

Висновок інженера відділу (сектору) охорони і захисту лісу державного лісогосподарського (лісомисливського) підприємства або представника державного спеціалізованого лісозахисного підприємства щодо необхідності здійснення лісозахисних чи інших заходів з поліпшення санітарного стану лісів за результатами огляду санітарного стану лісової ділянки:

СРВ
Інженер ДЗП (посада) _____ (підпис) Савчук В.П. (ініціали та прізвище)

«12» 05 20 21 року

ПОВІДОМЛЕННЯ про появу ознак погіршення санітарного стану лісових насаджень

Автономна Республіка Крим, область

(Автономна Республіка Крим, область)

ДП „Загітанський лісостан“

(найменування власника лісів, постійного лісокористувача)

Лісництво Корбунівське
квартал № 14 виділ № 1

урочище _____
ділянка № _____ площа 1,6 гектарів

Таксаційна характеристика насадження

Склад 10Сх, вік 59 років, бонітет 1, середній
діаметр 24 сантиметрів, середня висота 21 метрів, повнота 0,75, тип
лісу СВГСО, рельєф рівнинний, експозиція _____,
грунт дерново-чорноземний, підріст _____, підлісок листяний

Лісопатологічна характеристика насадження

Вид пошкодження насадження (лісова пожежа, буревій, сніголам,
обледеніння, відмирання та всихання дерев, захаращеність, об'їдання шкідниками
хвої/листя, наявність гусені, масовий літ метеликів, опадання хвої/листя,
відлущення кори на стовбурах та інші ознаки, не характерні для нормального стану
дерев) комплекс шкідливих впливів з переважанням берізових

Ступінь пошкодження, ураження: слабке
(поодинокі, слабке, середнє, сильне)

Вид розподілу пошкоджених дерев: поодинокі
(поодинокі, груповий, куртинний)

Обсяг ушкодженої деревини на 1 гектарі (окомірно) 15 куб. метрів, у
тому числі сухостійної 6 куб. метрів

Ознаки погіршення стану лісових насаджень виявив:

Майстер лісу М.В. Савчук Мешковський В.В.
(посада) (підпис) (ініціали та прізвище)

«11» 05 20 21 року
пос. лісничого М.В. Савчук Лукановський М.А.
(лісничий (помічник лісничого)) (підпис) (ініціали та прізвище)

«11» 05 20 21 року

Висновок інженера відділу (сектору) охорони і захисту лісу державного
лісогосподарського (лісомисливського) підприємства або представника державного
спеціалізованого лісозахисного підприємства щодо необхідності здійснення
лісозахисних чи інших заходів з поліпшення санітарного стану лісів за
результатами огляду санітарного стану лісової ділянки:

СРВ Інженер ОБЛ Савчук В.П.
(посада) (підпис) (ініціали та прізвище)

«12» 05 20 21 року

ПОВІДОМЛЕННЯ
про появу ознак погіршення санітарного стану лісових насаджень

Митомирська область

(Автономна Республіка Крим, область)

ДП «Закарпатський лісгосп»

(найменування власника лісів, постійного лісокористувача)

Лісництво Кордунівське
квартал № 12 виділ № 15

урочище _____
ділянка № _____ площа 95 гектарів

Таксаційна характеристика насадження

Склад 10бз + Взм + Сз, вік 74 років, бонітет 1, середній діаметр 32 сантиметрів, середня висота 26 метрів, повнота 0,7, тип лісу С2 гр, рельєф рівнинний, експозиція _____, ґрунт дерново-підзолистий, підріст _____, підлісок ліщина

Лісопатологічна характеристика насадження

Вид пошкодження насадження (лісова пожежа, буревій, сніголам, обледеніння, відмирання та всихання дерев, захаращеність, об'їдання шкідниками хвої/листя, наявність гусені, масовий літ метеликів, опадання хвої/листя, відлущення кори на стовбурах та інші ознаки, не характерні для нормального стану дерев) комплекс стовбурних шкідників з переважанням берізковий корог

Ступінь пошкодження, ураження: слабке
(поодинокое, слабое, среднее, сильное)

Вид розподілу пошкоджених дерев: груповий
(поодинокий, групповый, куртинный)

Обсяг ушкодженої деревини на 1 гектарі (окомірно) 15 куб. метрів, у тому числі сухостійної 7 куб. метрів

Ознаки погіршення стану лісових насаджень виявив:

Майстер лісу (посада) Машенько (підпис) Машенько В.В. (ініціали та прізвище)

«11» 05 2021 року
пом. лісничого (лісничий (помічник лісничого)) Логановський (підпис) Логановський М.А. (ініціали та прізвище)

«11» 05 2021 року

Висновок інженера відділу (сектору) охорони і захисту лісу державного лісогосподарського (лісомисливського) підприємства або представника державного спеціалізованого лісозахисного підприємства щодо необхідності здійснення лісозахисних чи інших заходів з поліпшення санітарного стану лісів за результатами огляду санітарного стану лісової ділянки:

СРВ (підпис)
«12» 05 2021 року
Інженер О.В. (посада) Савчук В.П. (ініціали та прізвище)

ПОВІДОМЛЕННЯ про появу ознак погіршення санітарного стану лісових насаджень

Миколаївська область

(Автономна Республіка Крим, область)

ДП "Закарпатський лісгосп"

(найменування власника лісів, постійного лісокористувача)

Лісництво Корбунівське
квартал № 12 виділ № 16

урочище _____
ділянка № _____ площа 0,4 гектарів

Таксаційна характеристика насадження

Склад 10бз+Дз+Гз, вік 59 років, бонітет 1А, середній
діаметр 30 сантиметрів, середня висота 24 метрів, повнота 0,7, тип
лісу с2ГД, рельєф рівнинний, експозиція _____,
грунт дерново-підзолисті, підріст _____, підлісок ліщина

Лісопатологічна характеристика насадження

Вид пошкодження насадження (лісова пожежа, буревій, сніголам,
обледеніння, відмирання та всихання дерев, захаращеність, об'їдання шкідниками
хвої/листя, наявність гусені, масовий літ метеликів, опадання хвої/листя,
відлущення кори на стовбурах та інші ознаки, не характерні для нормального стану
дерев) комплекс стовбурних шкідників з переважанням вершківця

Ступінь пошкодження, ураження: середня
(поодинокі, слабке, середнє, сильне)

Вид розподілу пошкоджених дерев: груповий
(поодинокий, груповий, куртинний)

Обсяг ушкодженої деревини на 1 гектарі (окомірно) 20 куб. метрів, у
тому числі сухостійної 7 куб. метрів

Ознаки погіршення стану лісових насаджень виявив:

Майстер Іс
(посада)

(підпис)

Мельничук В.В.
(ініціали та прізвище)

«11» 05 2021 року

Іс
(лісничий (помічник лісничого))

(підпис)

Іс
(ініціали та прізвище)

«11» 05 2021 року

Висновок інженера відділу (сектору) охорони і захисту лісу державного
лісогосподарського (лісомисливського) підприємства або представника державного
спеціалізованого лісозахисного підприємства щодо необхідності здійснення
лісозахисних чи інших заходів з поліпшення санітарного стану лісів за
результатами огляду санітарного стану лісової ділянки:

СРВ

Інженер ОЗЛ
(посада)

(підпис)

Савчук В.П.
(ініціали та прізвище)

«12» 05 2021 року

ПОВІДОМЛЕННЯ
про появу ознак погіршення санітарного стану лісових насаджень

Автономна Республіка Крим, область
(Автономна Республіка Крим, область)
ДП "Загірзакський лісгосп"
(найменування власника лісів, постійного лісокористувача)

Лісництво Корбунівське урочище _____
квартал № 15 виділ № 33 ділянка № _____ площа 1,3 гектарів

Таксаційна характеристика насадження

Склад 106y, вік 53 років, бонітет 1A, середній діаметр 28 сантиметрів, середня висота 23 метрів, повнота 0,8, тип лісу СЗРСД, рельєф рівнинний, експозиція _____, ґрунт дерново-підзолисті, підріст _____, підлісок ліщина

Лісопатологічна характеристика насадження

Вид пошкодження насадження (лісова пожежа, буревій, сніголам, обледеніння, відмирання та всихання дерев, захаращеність, об'їдання шкідниками хвої/листя, наявність гусені, масовий літ метеликів, опадання хвої/листя, відлущення кори на стовбурах та інші ознаки, не характерні для нормального стану дерев) комплекс стовбурних шкідників з поребаннями верхівкових

Ступінь пошкодження, ураження: слабке
(поодинокое, слабое, среднее, сильное)

Вид розподілу пошкоджених дерев: груповий
(поодинокий, груповий, куртинний)

Обсяг ушкодженої деревини на 1 гектарі (окомірно) 15 куб. метрів, у тому числі сухостійної 7 куб. метрів

Ознаки погіршення стану лісових насаджень виявив:

Майстер лісу (посада) _____ (підпис) _____ (ініціали та прізвище)
«11» 05 2021 року
Мол. Мещеряков (лісничий (помічник лісничого)) _____ (підпис) _____ (ініціали та прізвище)

«11» 05 2021 року

Висновок інженера відділу (сектору) охорони і захисту лісу державного лісгосподарського (лісомисливського) підприємства або представника державного спеціалізованого лісозахисного підприємства щодо необхідності здійснення лісозахисних чи інших заходів з поліпшення санітарного стану лісів за результатами огляду санітарного стану лісової ділянки:

СРВ _____
Інженер ОЗЛ (посада) _____ (підпис) _____ (ініціали та прізвище)
«12» 05 2021 року

ПОВІДОМЛЕННЯ
про появу ознак погіршення санітарного стану лісових насаджень

Митомирівська область

(Автономна Республіка Крим, область)

ДП „Зарізанський лісгосп“

(найменування власника лісів, постійного лісокористувача)

Лісництво Корбунівське урочище _____
квартал № 15 виділ № 31 ділянка № _____ площа 0,6 гектарів

Таксаційна характеристика насадження

Склад 100гдр, вік 39 років, бонітет 1А, середній діаметр 20 сантиметрів, середня висота 19 метрів, повнота 0,8, тип лісу сзго, рельєф рівнинний, експозиція _____, ґрунт вологісний сугліст, підріст _____, підлісок лищина, трава

Лісопатологічна характеристика насадження

Вид пошкодження насадження (лісова пожежа, буревій, сніголам, обледеніння, відмирання та всихання дерев, захаращеність, об'їдання шкідниками хвої/листя, наявність гусені, масовий літ метеликів, опадання хвої/листя, відлущення кори на стовбурах та інші ознаки, не характерні для нормального стану дерев) Стовбурові гнилі

Ступінь пошкодження, ураження: слабке
(поодинокі, слабке, середнє, сильне)

Вид розподілу пошкоджених дерев: поодинокі
(поодинокі, груповий, куртинний)

Обсяг ушкодженої деревини на 1 гектарі (окомірно) 10 куб. метрів, у тому числі сухостійної 5 куб. метрів

Ознаки погіршення стану лісових насаджень виявив:

Майстер лісу [підпис] Канушицький В.П.
(посада) (підпис) (ініціали та прізвище)

«11» 05 2021 року
пом. лісничого [підпис] Логачовський М.П.
(лісничий (помічник лісничого)) (підпис) (ініціали та прізвище)

«11» 05 2021 року

Висновок інженера відділу (сектору) охорони і захисту лісу державного лісгосподарського (лісомисливського) підприємства або представника державного спеціалізованого лісозахисного підприємства щодо необхідності здійснення лісозахисних чи інших заходів з поліпшення санітарного стану лісів за результатами огляду санітарного стану лісової ділянки:

ЕРВ [підпис] Савчук В.П.
(посада) (підпис) (ініціали та прізвище)

«12» 05 2021 року

ПОВІДОМЛЕННЯ
про появу ознак погіршення санітарного стану лісових насаджень

Миколаївська область
(Автономна Республіка Крим, область)
ФП „Зарічанський лісост.”
(найменування власника лісів, постійного лісокористувача)

Лісництво Корбунівське урочище _____
квартал № 17 виділ № 10 ділянка № _____ площа 2,1 гектарів

Таксаційна характеристика насадження

Склад 106, вік 56 років, бонітет 1А, середній діаметр 28 сантиметрів, середня висота 24 метрів, повнота 0,8, тип лісу с2П0, рельєф рівнинний, експозиція _____, ґрунт дерново-підзолистий, підріст _____, підлісок китиця

Лісопатологічна характеристика насадження

Вид пошкодження насадження (лісова пожежа, буревій, сніголам, обледеніння, відмирання та всихання дерев, захаращеність, об'їдання шкідниками хвої/листя, наявність гусені, масовий літ метеликів, опадання хвої/листя, відлущення кори на стовбурах та інші ознаки, не характерні для нормального стану дерев) комплекс шовбурних шкідників з переважанням берізових короїдів

Ступінь пошкодження, ураження: слабке
(поодинокое, слабое, среднее, сильное)

Вид розподілу пошкоджених дерев: груповий
(поодинокий, групповый, куртинный)

Обсяг ушкодженої деревини на 1 гектарі (окомірно) 25 куб. метрів, у тому числі сухостійної 12 куб. метрів

Ознаки погіршення стану лісових насаджень виявив:

майстер лісу (посада) _____ (підпис) Канушинський В.П. (ініціали та прізвище)

«11» 05 20 21 року _____ (підпис) Локановський М.П. (ініціали та прізвище)
(лісничий (помічник лісничого) _____ (підпис) _____ (ініціали та прізвище)

«11» 05 20 21 року

Висновок інженера відділу (сектору) охорони і захисту лісу державного лісгосподарського (лісомисливського) підприємства або представника державного спеціалізованого лісозахисного підприємства щодо необхідності здійснення лісозахисних чи інших заходів з поліпшення санітарного стану лісів за результатами огляду санітарного стану лісової ділянки:

ЕРВ _____ (підпис) Савчук В.П. (ініціали та прізвище)
Інженер О.З.П. (посада) _____ (підпис)

«12» 05 20 21 року

ПОВІДОМЛЕННЯ
про появу ознак погіршення санітарного стану лісових насаджень

Кіровоградська область
(Автономна Республіка Крим, область)
ДП „Зарізанський лісгосп“
(найменування власника лісів, постійного лісокористувача)

Лісництво Корсунівське урочище _____
квартал № 17 виділ № 32 ділянка № _____ площа 6,9 гектарів

Таксаційна характеристика насадження

Склад 10Сх, вік 58 років, бонітет 1А, середній діаметр 30 сантиметрів, середня висота 25 метрів, повнота 0,8, тип лісу ЕЗТД, рельєф рівнинний, експозиція _____, ґрунт дерново-листяний, підріст _____, підлісок листяний

Лісопатологічна характеристика насадження

Вид пошкодження насадження (лісова пожежа, буревій, сніголам, обледеніння, відмирання та всихання дерев, захаращеність, об'їдання шкідниками хвої/листя, наявність гусені, масовий літ метеликів, опадання хвої/листя, відлущення кори на стовбурах та інші ознаки, не характерні для нормального стану дерев) Комплекс стовбурних шкідників з переважанням берізкавця короїда

Ступінь пошкодження, ураження: слабке
(поодинокі, слабке, середнє, сильне)

Вид розподілу пошкоджених дерев: поодинокий
(поодинокий, груповий, куртинний)

Обсяг ушкодженої деревини на 1 гектарі (окомірно) 10 куб. метрів, у тому числі сухостійної 5 куб. метрів

Ознаки погіршення стану лісових насаджень виявив:

Майстер лісу (посада) _____ (підпис) Комісник В.П. (ініціали та прізвище)
«11» 05 20 21 року
М.М. Меньшов (лісничий (помічник лісничого)) _____ (підпис) Логановський М.А. (ініціали та прізвище)
«11» 05 20 21 року

Висновок інженера відділу (сектору) охорони і захисту лісу державного лісогосподарського (лісомисливського) підприємства або представника державного спеціалізованого лісозахисного підприємства щодо необхідності здійснення лісозахисних чи інших заходів з поліпшення санітарного стану лісів за результатами огляду санітарного стану лісової ділянки:

СРВ
Інженер О.З.П. (посада) _____ (підпис) Савчук В.П. (ініціали та прізвище)
«12» 05 20 21 року

ПОВІДОМЛЕННЯ

про появу ознак погіршення санітарного стану лісових насаджень

Автономна Республіка Крим, область

(Автономна Республіка Крим, область)

ОП. Зарізанський лісостан

(найменування власника лісів, постійного лісокористувача)

Лісництво

Корбунівське

квартал №

18

виділ №

44

урочище

ділянка №

площа 14 гектарів

Таксаційна характеристика насадження

Склад 9C₂ 15n + 1₂ + 1₂n₂, вік 54 років, бонітет 1A, середній діаметр 26 сантиметрів, середня висота 24 метрів, повнота 0,7, тип лісу С₂ ПСО, рельєф рівнинний, експозиція —, ґрунт верхово-листяне, підріст —, підлісок листяний

Лісопатологічна характеристика насадження

Вид пошкодження насадження (лісова пожежа, буревій, сніголам, обледеніння, відмирання та всихання дерев, захаращеність, об'їдання шкідниками хвої/листя, наявність гусені, масовий літ метеликів, опадання хвої/листя, відлущення кори на стовбурах та інші ознаки, не характерні для нормального стану дерев) комплексне пошкодження шкідниками з переважанням вершківий короїз

Ступінь пошкодження, ураження: слабке

(поодинокі, слабке, середнє, сильне)

Вид розподілу пошкоджених дерев: груповий

(поодинокі, груповий, куртинний)

Обсяг ушкодженої деревини на 1 гектарі (окомірно) 25 куб. метрів, у тому числі сухостійної 10 куб. метрів

Ознаки погіршення стану лісових насаджень виявив:

Майстер лісу

(посада)

[підпис]

(підпис)

Канутицький В.П.

(ініціали та прізвище)

«11» 05 2021 року

Мам. Мешого

(лісничий (помічник лісничого))

[підпис]

(підпис)

Логановський М.А.

(ініціали та прізвище)

«11» 05 2021 року

Висновок інженера відділу (сектору) охорони і захисту лісу державного лісогосподарського (лісомисливського) підприємства або представника державного спеціалізованого лісозахисного підприємства щодо необхідності здійснення лісозахисних чи інших заходів з поліпшення санітарного стану лісів за результатами огляду санітарного стану лісової ділянки:

ЕРВ

Інженер ОЗЛ

(посада)

[підпис]

(підпис)

Савчук В.П.

(ініціали та прізвище)

«12» 05 2021 року

«12» 05 2021 року

ПОВІДОМЛЕННЯ

про появу ознак погіршення санітарного стану лісових насаджень

Імтимирське обрость

(Автономна Республіка Крим, область)

ФГП "Зарічанський лісгосп"

(найменування власника лісів, постійного лісокористувача)

Лісництво Корбунівське
квартал № 19 виділ № 12

урочище _____
ділянка № _____ площа 15 гектарів

Таксаційна характеристика насадження

Склад 70% 25-10e + Buz + Bn, вік 77 років, бонітет 1 клас, середній діаметр 28 сантиметрів, середня висота 24 метрів, повнота 0.7, тип лісу дубово-листяний, рельєф рівнинний, експозиція _____, ґрунт дерново-листяний, підріст _____, підлісок листяний

Лісопатологічна характеристика насадження

Вид пошкодження насадження (лісова пожежа, буревій, сніголам, обледеніння, відмирання та всихання дерев, захаращеність, об'їдання шкідниками хвої/листя, наявність гусені, масовий літ метеликів, опадання хвої/листя, відлущення кори на стовбурах та інші ознаки, не характерні для нормального стану дерев) трухляве та стовбурні гриби

Ступінь пошкодження, ураження: слабке
(поодинокі, слабке, середнє, сильне)

Вид розподілу пошкоджених дерев: поодинокі
(поодинокі, груповий, куртинний)

Обсяг ушкодженої деревини на 1 гектарі (окомірно) 5 куб. метрів, у тому числі сухостійної 3 куб. метрів

Ознаки погіршення стану лісових насаджень виявив:

Майстер лісу (посада) _____ (підпис) _____ (ініціали та прізвище) Канушицький В.П.
«11» 05 20 21 року
Комісний (лісничий (помічник лісничого)) _____ (підпис) _____ (ініціали та прізвище) Логановський М.А.
«11» 05 20 21 року

Висновок інженера відділу (сектору) охорони і захисту лісу державного лісогосподарського (лісомисливського) підприємства або представника державного спеціалізованого лісозахисного підприємства щодо необхідності здійснення лісозахисних чи інших заходів з поліпшення санітарного стану лісів за результатами огляду санітарного стану лісової ділянки:

СРВ _____ (підпис) _____ (ініціали та прізвище) Савчук В.П.
Інженер О.В.П. (посада) _____ (підпис) _____ (ініціали та прізвище)

«12» 05 20 21 року

ПОВІДОМЛЕННЯ

про появу ознак погіршення санітарного стану лісових насаджень

Кіровоградська область

(Автономна Республіка Крим, область)

ДП „Зарізанський лісостан“

(найменування власника лісів, постійного лісокористувача)

Лісництво Корбунівське
квартал № 25 виділ № 5

урочище _____
ділянка № _____ площа 1,0 гектарів

Таксаційна характеристика насадження

Склад 40% 50% 10%, вік 63 років, бонітет 1, середній діаметр 28 сантиметрів, середня висота 23 метрів, повнота 0,8, тип лісу 02.10, рельєф рівнинний, експозиція _____, ґрунт дерново-підзолистий, підріст _____, підлісок ліщина

Лісопатологічна характеристика насадження

Вид пошкодження насадження (лісова пожежа, буревій, сніголам, обледеніння, відмирання та всихання дерев, захаращеність, об'їдання шкідниками хвої/листя, наявність гусені, масовий літ метеликів, опадання хвої/листя, відлущення кори на стовбурах та інші ознаки, не характерні для нормального стану дерев) натуровий та сировинний клас

Ступінь пошкодження, ураження: слабке
(поодинокі, слабке, середнє, сильне)

Вид розподілу пошкоджених дерев: груповий
(поодинокі, груповий, куртинний)

Обсяг ушкодженої деревини на 1 гектарі (окомірно) 20 куб. метрів, у тому числі сухостійної 10 куб. метрів

Ознаки погіршення стану лісових насаджень виявив:

майстер лісу (посада) [підпис] (підпис) Бондарчук Ю.С. (ініціали та прізвище)

«11» 05 20 21 року Лисничий (помічник лісничого) (підпис) Логановський М.А. (ініціали та прізвище)

«11» 05 20 21 року

Висновок інженера відділу (сектору) охорони і захисту лісу державного лісогосподарського (лісомисливського) підприємства або представника державного спеціалізованого лісозахисного підприємства щодо необхідності здійснення лісозахисних чи інших заходів з поліпшення санітарного стану лісів за результатами огляду санітарного стану лісової ділянки:

СРВ (посада) [підпис] (підпис) Савчук В.П. (ініціали та прізвище)

«12» 05 20 21 року

«1» 05 20 21 року

ПОВІДОМЛЕННЯ
про появу ознак погіршення санітарного стану лісових насаджень

Криворізьке лісництво

(Автономна Республіка Крим, область)

ДП «Закарпатський лісгосп»

(найменування власника лісів, постійного лісокористувача)

Лісництво Криворізьке урочище _____
квартал № 32 виділ № 3 ділянка № _____ площа 3,6 гектарів

Таксаційна характеристика насадження

Склад 10Сзк + Бп, вік 29 років, бонітет 1А, середній
діаметр 16 сантиметрів, середня висота 14 метрів, повнота 0,8, тип
лісу СЗН, рельєф рівнинний, експозиція _____,
грунт серпато-чорноземний, підріст _____, підлісок листяний

Лісопатологічна характеристика насадження

Вид пошкодження насадження (лісова пожежа, буревій, сніголам, обледеніння, відмирання та всихання дерев, захаращеність, об'їдання шкідниками хвої/листя, наявність гусені, масовий літ метеликів, опадання хвої/листя, відлущення кори на стовбурах та інші ознаки, не характерні для нормального стану дерев) Криворізьке лісництво шкідників з переважанням берізових корів

Ступінь пошкодження, ураження: слабке
(поодинокі, слабке, середнє, сильне)

Вид розподілу пошкоджених дерев: поодинокі
(поодинокі, груповий, куртинний)

Обсяг ушкодженої деревини на 1 гектарі (окоірно) 20 куб. метрів, у
тому числі сухостійної 10 куб. метрів

Ознаки погіршення стану лісових насаджень виявив:

Майстер лісу
(посада)

(підпис)

Сирогук О.М.
(ініціали та прізвище)

«11» 05 2021 року

М.М. Меньшого

(лісничий (помічник лісничого))

(підпис)

Лаковерський М.А.
(ініціали та прізвище)

«11» 05 2021 року

Висновок інженера відділу (сектору) охорони і захисту лісу державного лісогосподарського (лісомисливського) підприємства або представника державного спеціалізованого лісозахисного підприємства щодо необхідності здійснення лісозахисних чи інших заходів з поліпшення санітарного стану лісів за результатами огляду санітарного стану лісової ділянки:

СРВ

Інженер ОЗП
(посада)

(підпис)

Савчук В.П.
(ініціали та прізвище)

«12» 05 2021 року

ПОВІДОМЛЕННЯ
про появу ознак погіршення санітарного стану лісових насаджень

Автономна Республіка Крим, область
(Автономна Республіка Крим, область)
ДП "Дарізаєвський лісгосп"
(найменування власника лісів, постійного лісокористувача)

Лісництво Корбунівське урочище _____
квартал № 32 виділ № 4 ділянка № _____ площа 5 гектарів

Таксаційна характеристика насадження

Склад ОС 1 Бн, вік 28 років, бонітет 1А, середній
діаметр 16 сантиметрів, середня висота 14 метрів, повнота 0,8, тип
лісу СЗГД, рельєф рівнинний, експозиція _____,
грунт дерново-підзолистий, підріст _____, підлісок ліщина

Лісопатологічна характеристика насадження

Вид пошкодження насадження (лісова пожежа, буревій, сніголам,
обледеніння, відмирання та всихання дерев, захаращеність, об'їдання шкідниками
хвої/листя, наявність гусені, масовий літ метеликів, опадання хвої/листя,
відлущення кори на стовбурах та інші ознаки, не характерні для нормального стану
дерев) Комплексне сповбурювання шкідників з переважанням врівні

коріт
Ступінь пошкодження, ураження: слабке
(поодинокі, слабке, середнє, сильне)

Вид розподілу пошкоджених дерев: груповий
(поодинокий, груповий, куртинний)

Обсяг ушкодженої деревини на 1 гектарі (околірно) 15 куб. метрів, у
тому числі сухостійної 7 куб. метрів

Ознаки погіршення стану лісових насаджень виявив:

Майстер лісу [підпис] Сирогук О.М.
(посада) (підпис) (ініціали та прізвище)
«11» 05 2021 року
М.М. Лісничого [підпис] Логановський М.В.
(лісничий (помічник лісничого)) (підпис) (ініціали та прізвище)
«11» 05 2021 року

Висновок інженера відділу (сектору) охорони і захисту лісу державного
лісогосподарського (лісомисливського) підприємства або представника державного
спеціалізованого лісозахисного підприємства щодо необхідності здійснення
лісозахисних чи інших заходів з поліпшення санітарного стану лісів за
результатами огляду санітарного стану лісової ділянки:

СРВ
Інженер ОЗЛ [підпис] Савчук В.П.
(посада) (підпис) (ініціали та прізвище)
«12» 05 2021 року

ПОВІДОМЛЕННЯ

про появу ознак погіршення санітарного стану лісових насаджень

Миколаївська область

(Автономна Республіка Крим, область)

ДП „Зарісанський лісостан“

(найменування власника лісів, постійного лісокористувача)

Лісництво Корбунівське
квартал № 35 виділ № 2

урочище _____
ділянка № _____ площа 10,6 гектарів

Таксаційна характеристика насадження

Склад 60% 35% 10% 5% 0%, вік 131 років, бонітет 2, середній діаметр 32 сантиметрів, середня висота 28 метрів, повнота 0,5, тип лісу Б210, рельєф рівнинний, експозиція _____, ґрунт серпково-листяний, підріст _____, підлісок листяний, црб

Лісопатологічна характеристика насадження

Вид пошкодження насадження (лісова пожежа, буревій, сніголам, обледеніння, відмирання та всихання дерев, захаращеність, об'їдання шкідниками хвої/листя, наявність гусені, масовий літ метеликів, опадання хвої/листя, відлущення кори на стовбурах та інші ознаки, не характерні для нормального стану дерев) Стовбурні гнилі

Ступінь пошкодження, ураження: слабке
(поодинокі, слабке, середнє, сильне)

Вид розподілу пошкоджених дерев: поодинокі
(поодинокі, груповий, куртинний)

Обсяг ушкодженої деревини на 1 гектарі (окомірно) 5 куб. метрів, у тому числі сухостійної 3 куб. метрів

Ознаки погіршення стану лісових насаджень виявив:

Майстер М.С.
(посада)

[підпис]
(підпис)

Модигенко С.Р.
(ініціали та прізвище)

«11» 05 20 21 року

Мом. М.С.
(лісничий (помічник лісничого))

[підпис]
(підпис)

Логановський М.М.
(ініціали та прізвище)

«12» 05 20 21 року

Висновок інженера відділу (сектору) охорони і захисту лісу державного лісгосподарського (лісомисливського) підприємства або представника державного спеціалізованого лісозахисного підприємства щодо необхідності здійснення лісозахисних чи інших заходів з поліпшення санітарного стану лісів за результатами огляду санітарного стану лісової ділянки:

СРВ

Інженер О.В.
(посада)

[підпис]
(підпис)

Савчук В.П.
(ініціали та прізвище)

«12» 05 20 21 року

ПОВІДОМЛЕННЯ
про появу ознак погіршення санітарного стану лісових насаджень

Миколаївська область

(Автономна Республіка Крим, область)

ДП "Загірчанський лісгосп"

(найменування власника лісів, постійного лісокористувача)

Лісництво Корбушівське
квартал № 40 виділ № 8

урочище _____
ділянка № _____ площа 3 гектарів

Таксаційна характеристика насадження

Склад Гс 20з1Бп, вік 94 років, бонітет 1, середній діаметр 40 сантиметрів, середня висота 28 метрів, повнота 96, тип лісу СБД, рельєф рівнинний, експозиція _____, ґрунт серізно-підзолисті, підріст _____, підлісок листяний

Лісопатологічна характеристика насадження

Вид пошкодження насадження (лісова пожежа, буревій, сніголам, обледеніння, відмирання та всихання дерев, захаращеність, об'їдання шкідниками хвої/листя, наявність гусені, масовий літ метеликів, опадання хвої/листя, відлущення кори на стовбурах та інші ознаки, не характерні для нормального стану дерев) комплекс шкідливих комах з переважанням вершникових корогів

Ступінь пошкодження, ураження: слабке
(поодинокі, слабке, середнє, сильне)

Вид розподілу пошкоджених дерев: груповий
(поодинокі, груповий, куртинний)

Склад _____, вік _____ років, бонітет _____, середній діаметр _____, висота _____ метрів, повнота _____, тип лісу _____, ґрунт _____
Обсяг ушкодженої деревини на 1 гектарі (окомірно) 10 куб. метрів, у тому числі сухостійної 7 куб. метрів

Ознаки погіршення стану лісових насаджень виявив:

Майстерніч (посада) [підпис] (підпис) Угряднець С.В. (ініціали та прізвище)

«11» 05 2021 року
Мол. лісничого (лісничий (помічник лісничого)) [підпис] (підпис) Лавиновський М.А. (ініціали та прізвище)

«11» 05 2021 року

Висновок інженера відділу (сектору) охорони і захисту лісу державного лісгосподарського (лісомисливського) підприємства або представника державного спеціалізованого лісозахисного підприємства щодо необхідності здійснення лісозахисних чи інших заходів з поліпшення санітарного стану лісів за результатами огляду санітарного стану лісової ділянки:

СРБ (посада) [підпис] (підпис) Савчук В.П. (ініціали та прізвище)

«12» 05 2021 року

ПОВІДОМЛЕННЯ
про появу ознак погіршення санітарного стану лісових насаджень

Митномирське Об'єднання

(Автономна Республіка Крим, область)

ОП "Зарічанський лісгосп"

(найменування власника лісів, постійного лісокористувача)

Лісництво Корбунівське урочище _____
квартал № 42 виділ № 7 ділянка № _____ площа 2 гектарів

Таксаційна характеристика насадження

Склад Жз30з, вік 62 років, бонітет 1А, середній діаметр 28 сантиметрів, середня висота 24 метрів, повнота 0,7, тип лісу СЗРД, рельєф рівнинний, експозиція _____, ґрунт дерново-підзолистий підріст _____, підлісок ліщина

Лісопатологічна характеристика насадження

Вид пошкодження насадження (лісова пожежа, буревій, сніголам, обледеніння, відмирання та всихання дерев, захаращеність, об'їдання шкідниками хвої/листя, наявність гусені, масовий літ метеликів, опадання хвої/листя, відлущення кори на стовбурах та інші ознаки, не характерні для нормального стану дерев) комплекс стовбурних шкідників з череватим

вершинний корінь
Ступінь пошкодження, ураження: слабке
(поодинокі, слабке, середнє, сильне)

Вид розподілу пошкоджених дерев: поодинокі
(поодинокі, груповий, куртинний)

Обсяг ушкодженої деревини на 1 гектарі (окоірно) 10 куб. метрів, у тому числі сухостійної 5 куб. метрів

Ознаки погіршення стану лісових насаджень виявив:

Майстер Ісєу (посада) с.п. (підпис) Українець С.В. (ініціали та прізвище)
«11» 05 20 21 року
Ісєу М.І. (лісничий (помічник лісничого)) Ісєу (підпис) Долановський М.І. (ініціали та прізвище)
«11» 05 20 21 року

Висновок інженера відділу (сектору) охорони і захисту лісу державного лісогосподарського (лісомисливського) підприємства або представника державного спеціалізованого лісозахисного підприємства щодо необхідності здійснення лісозахисних чи інших заходів з поліпшення санітарного стану лісів за результатами огляду санітарного стану лісової ділянки:

СРД
Інженер О.В. (посада) _____ (підпис) Савчук В.П. (ініціали та прізвище)

«12» 05 20 21 року

ПОВІДОМЛЕННЯ
про появу ознак погіршення санітарного стану лісових насаджень

Житомирська область
(Автономна Республіка Крим, область)
ДП «Зарічанський лісгосп»
(найменування власника лісів, постійного лісокористувача)

Лісництво Чуднівське лісництво
квартал № 1 виділ № 4

урочище Богданівська дача
ділянка № площа 8,6 гектарів

Таксаційна характеристика насадження

Склад 10Дз+Яле, вік 75 років, бонітет 1, середній діаметр 28 сантиметрів, середня висота 24 метрів, повнота 0,7, тип лісу ДЗГД, рельєф рівнинний, експозиція , ґрунт дерновопідзолистий, підріст відсутній, підлісок наявний

Лісопатологічна характеристика насадження

Вид пошкодження насадження (лісова пожежа, буревій, сніголам, обледеніння, відмирання та всихання дерев, захаращеність, об'їдання шкідниками хвої/листя, наявність гусені, масовий літ метеликів, опадання хвої/листя, відлущення кори на стовбурах та інші ознаки, не характерні для нормального стану дерев): Стовбурні гнилі

Ступінь пошкодження, ураження: слабке
(поодинокі, слабе, середнє, сильне)

Вид розподілу пошкоджених дерев: поодинокий
(поодинокий, груповий, куртинний)

Обсяг ушкодженої деревини на 1 гектарі (окомірно) 10 куб. метрів, у тому числі сухостійної 5 куб. метрів

Ознаки погіршення стану лісових насаджень виявив:

Майстер лісу
(посада)

«5» травня 2021 року
Лісничий
(лісничий (помічник лісничого))

«7» травня 2021 року

(підпис)

(підпис)

Онишко Р.М.
(ініціали та прізвище)

Є.П. Шинка
(ініціали та прізвище)

Висновок інженера відділу (сектору) охорони і захисту лісу державного лісгосподарського (лісомисливського) підприємства або представника державного спеціалізованого лісозахисного підприємства щодо необхідності здійснення лісозахисних чи інших заходів з поліпшення санітарного стану лісів за результатами огляду санітарного стану лісової ділянки: насадження потребують проведення санітарно-вибіркової рубки

Інженер ОЗЛ
(посада)

(підпис)

В.П. Савчук
(ініціали та прізвище)

« 05 » 05 20 21 року

ПОВІДОМЛЕННЯ
про появу ознак погіршення санітарного стану лісових насаджень

Житомирська область
(Автономна Республіка Крим, область)
ДП «Зарічанський лісгосп»
(найменування власника лісів, постійного лісокористувача)

Лісництво Чуднівське лісництво
квартал № 1 виділ № 5

урочище Богданівська дача
ділянка № площа 5,5 гектарів

Таксаційна характеристика насадження

Склад 9Дз1Яз, вік 88 років, бонітет 1, середній діаметр 32 сантиметрів, середня висота 27 метрів, повнота 0,6, тип лісу ДЗГД, рельєф рівнинний, експозиція , ґрунт дерновопідзолистий, підріст відсутній, підлісок наявний

Лісопатологічна характеристика насадження

Вид пошкодження насадження (лісова пожежа, буревій, сніголам, обледеніння, відмирання та всихання дерев, захаращеність, об'їдання шкідниками хвої/листя, наявність гусені, масовий літ метеликів, опадання хвої/листя, відлущення кори на стовбурах та інші ознаки, не характерні для нормального стану дерев): Опеньок осінній

Ступінь пошкодження, ураження: слабке
(поодинокі, слабе, середнє, сильне)

Вид розподілу пошкоджених дерев: поодинокий
(поодинокий, груповий, куртинний)

Обсяг ушкодженої деревини на 1 гектарі (окомірно) 10 куб. метрів, у тому числі сухостійної 5 куб. метрів

Ознаки погіршення стану лісових насаджень виявив:

Майстер лісу
(посала)

«5» травня 2021 року
Лісничий
(лісничий (помічник лісничого))

«7» травня 2021 року

(підпис)

(підпис)

Онишко Р.М.
(ініціали та прізвище)

С.П. Шишка
(ініціали та прізвище)

Висновок інженера відділу (сектору) охорони і захисту лісу державного лісогосподарського (лісомисливського) підприємства або представника державного спеціалізованого лісозахисного підприємства щодо необхідності здійснення лісозахисних чи інших заходів з поліпшення санітарного стану лісів за результатами огляду санітарного стану лісової ділянки: насадження потребує проведення санітарно-вибіркової рубки

Інженер ОЗЛ
(посала)

(підпис)

В.П. Савчук
(ініціали та прізвище)

« 07 » 05 2021 року

ПОВІДОМЛЕННЯ

про появу ознак погіршення санітарного стану лісових насаджень

Житомирська область
(Автономна Республіка Крим, область)
ДП «Зарічанський лісгосп»
(найменування власника лісів, постійного лісокористувача)

Лісництво Чуднівське лісництво
квартал № 1 виділ № 7

урочище Богданівська дача
ділянка № _____ площа 4,4 гектарів

Таксаційна характеристика насадження

Склад 10Дз+Яз+Влч., вік 90 років, бонітет 2, середній діаметр 32 сантиметрів, середня висота 25 метрів, повнота 0,45, тип лісу ДЗГД, рельєф рівнинний, експозиція _____, ґрунт дерновопідзолистий, підріст відсутній, підлісок наявний

Лісопатологічна характеристика насадження

Вид пошкодження насадження (лісова пожежа, буревій, сніголам, обледеніння, відмирання та висихання дерев, захаращеність, об'їдання шкідниками хвої/листя, наявність гусені, масовий літ метеликів, опадання хвої/листя, відлущення кори на стовбурах та інші ознаки, не характерні для нормального стану дерев): Опеньок осінній

Ступінь пошкодження, ураження: слабке
(поодинокі, слабе, середнє, сильне)

Вид розподілу пошкоджених дерев: поодинокий
(поодинокий, груповий, куртинний)

Обсяг ушкодженої деревини на 1 гектарі (околірно) 10 куб. метрів, у том числі сухостійної 5 куб. метрів

Ознаки погіршення стану лісових насаджень виявив:

Майстер лісу
(посада)

«5» травня 2021 року

Лісничий

(лісничий (помічник лісничого))

«7» травня 2021 року

Онишко Р.М.
(ініціали та прізвище)

Є.П. Шишка
(ініціали та прізвище)

Висновок інженера відділу (сектору) охорони і захисту лісу державного лісгосподарського (лісомисливського) підприємства або представника державного спеціалізованого лісозахисного підприємства щодо необхідності здійсненні лісозахисних чи інших заходів з поліпшення санітарного стану лісів з результатами огляду санітарного стану лісової ділянки: насадження потребу проведення санітарно-вибіркової рубки

Инженер ОЗЛ
(посада)

В.П. Савчук
(ініціали та прізвище)

« 07 » 05 2021 року

ПОВІДОМЛЕННЯ про появу ознак погіршення санітарного стану лісових насаджень

Житомирська область
(Автономна Республіка Крим, область)
ДП «Зарічанський лісгосп»
(найменування власника лісів, постійного лісокористувача)

Лісництво Чуднівське лісництво
квартал № 2 виділ № 2

урочище Богданівська дача
ділянка № площа 4,8 гектарів

Таксаційна характеристика насадження

Склад 10Дз, вік 84 років, бонітет 1, середній діаметр 32 сантиметрів, середня висота 26 метрів, повнота 0,6, тип лісу ДЗГД, рельєф рівнинний, експозиція , ґрунт дерновопідзолистий, підріст відсутній, підлісок наявний

Лісопатологічна характеристика насадження

Вид пошкодження насадження (лісова пожежа, буревій, сніголам, обледеніння, відмирання та всихання дерев, захаращеність, об'їдання шкідниками хвої/листя, наявність гусені, масовий літ метеликів, опадання хвої/листя, відлущення кори на стовбурах та інші ознаки, не характерні для нормального стану дерев): Стовбурні гнилі

Ступінь пошкодження, ураження: слабке
(поодинокі, слабке, середнє, сильне)

Вид розподілу пошкоджених дерев: поодинокий
(поодинокий, груповий, куртинний)

Обсяг ушкодженої деревини на 1 гектарі (окомірно) 10 куб. метрів, у тому числі сухостійної 5 куб. метрів

Ознаки погіршення стану лісових насаджень виявив:

Майстер лісу
(посада)

«5» травня 2021 року
Лісничий
(лісничий (помічник лісничого))

«7» травня 2021 року

(підпис)

(підпис)

Онишко Р.М.
(ініціали та прізвище)

Є.П. Шишка
(ініціали та прізвище)

Висновок інженера відділу (сектору) охорони і захисту лісу державного лісогосподарського (лісомисливського) підприємства або представника державного спеціалізованого лісозахисного підприємства щодо необхідності здійснення лісозахисних чи інших заходів з поліпшення санітарного стану лісів за результатами огляду санітарного стану лісової ділянки: насадження потребує проведення санітарно-вибіркової рубки

Інженер ОЗЛ
(посада)

В.П. Савчук
(ініціали та прізвище)

« 07 » 05 20 21 року

ПОВІДОМЛЕННЯ
про появу ознак погіршення санітарного стану лісових насаджень

Житомирська область
(Автономна Республіка Крим, область)
ДП «Зарічанський лісгосп»
(найменування власника лісів, постійного лісокористувача)

Лісництво Чуднівське лісництво
квартал № 2 виділ № 5

урочище Богданівська дача
ділянка № площа 5,5 гектарів

Таксаційна характеристика насадження

Склад 7Дз2Яле1Влч+Бп+Ос, вік 85 років, бонітет 1, середній діаметр 3 сантиметрів, середня висота 25 метрів, повнота 0,6, тип лісу ДЗГД, рельєс рівнинний, експозиція , ґрунт дерновопідзолистий, підріст відсутній
підлісок наявний

Лісопатологічна характеристика насадження

Вид пошкодження насадження (лісова пожежа, буревій, сніголам, обледеніння, відмирання та всихання дерев, захаращеність, об'їдання шкідниками хвої/листя, наявність гусені, масовий літ метеликів, опадання хвої/листя, відлущення кори на стовбурах та інші ознаки, не характерні для нормального стану дерев): Стовбурні гнилі

Ступінь пошкодження, ураження: слабке
(поодинокі, слабке, середнє, сильне)

Вид розподілу пошкоджених дерев: поодинокий
(поодинокий, груповий, куртинний)

Обсяг ушкодженої деревини на 1 гектарі (окомірно) 10 куб. метрів, у тому числі сухостійної 5 куб. метрів

Ознаки погіршення стану лісових насаджень виявив:

Майстер лісу
(посада)

«5» травня 2021 року

Лісничий
(лісничий (помічник лісничого))

«7» травня 2021 року

(підпис)

(підпис)

Онишко Р.М.
(ініціали та прізвище)

С.П. Шишка
(ініціали та прізвище)

Висновок інженера відділу (сектору) охорони і захисту лісу державної лісогосподарського (лісомисливського) підприємства або представника державної спеціалізованого лісозахисного підприємства щодо необхідності здійсненні лісозахисних чи інших заходів з поліпшення санітарного стану лісів з результатами огляду санітарного стану лісової ділянки: насадження потребу проведення санітарно-вибіркової рубки

Інженер ОЗЛ
(посада)

В.П. Савчук
(ініціали та прізвище)

« 07 » 05 2021 року

ПОВІДОМЛЕННЯ про появу ознак погіршення санітарного стану лісових насаджень

Житомирська область
(Автономна Республіка Крим, область)
ДП «Зарічанський лісгосп»
(найменування власника лісів, постійного лісокористувача)

Лісництво Чуднівське лісництво
квартал № 22 виділ № 6

урочище Богданівська дача
ділянка № площа 8,3 гектарів

Таксаційна характеристика насадження

Склад 10Дз+Бп, вік 80 років, бонітет 2, середній діаметр 26 сантиметрів, середня висота 22 метрів, повнота 0,7, тип лісу СЗГД, рельєф рівнинний, експозиція , ґрунт дерновопідзолистий, підріст відсутній, підлісок наявний

Лісопатологічна характеристика насадження

Вид пошкодження насадження (лісова пожежа, буревій, сніголам, обледеніння, відмирання та всихання дерев, захаращеність, об'їдання шкідниками хвої/листя, наявність гусені, масовий літ метеликів, опадання хвої/листя, відлущення кори на стовбурах та інші ознаки, не характерні для нормального стану дерев): Стовбурні гнилі

Ступінь пошкодження, ураження: слабке
(поодинокі, слабке, середнє, сильне)

Вид розподілу пошкоджених дерев: поодинокий
(поодинокий, груповий, куртинний)



Обсяг ушкодженої деревини на 1 гектарі (окомірно) 5 куб. метрів, у тому числі сухостійної 2 куб. метрів

Ознаки погіршення стану лісових насаджень виявив:

Майстер лісу
(посада)

«5» травня 2021 року
Лісничий
(лісничий (помічник лісничого))

«7» травня 2021 року


(підпис)

(підпис)


Рудніцький А.В.
(ініціали та прізвище)

С.П. Шишка
(ініціали та прізвище)

Висновок інженера відділу (сектору) охорони і захисту лісу державного лісогосподарського (лісомисливського) підприємства або представника державного спеціалізованого лісозахисного підприємства щодо необхідності здійснення лісозахисних чи інших заходів з поліпшення санітарного стану лісів за результатами огляду санітарного стану лісової ділянки: насадження потребують проведення санітарно-вибіркової рубки

Інженер ОЗЛ
(посада)

« 07 » 05 2021 року


(підпис)

В.П. Савчук
(ініціали та прізвище)

ПОВІДОМЛЕННЯ про появу ознак погіршення санітарного стану лісових насаджень

Житомирська область
(Автономна Республіка Крим, область)
ДП «Зарічанський лісгосп»
(найменування власника лісів, постійного лісокористувача)

Лісництво Чуднівське лісництво
квартал № 70 виділ № 12

урочище Княжин
ділянка № _____ площа 0,4 гектарів

Таксаційна характеристика насадження

Склад 7Сз2Бп1Дз, вік 62 років, бонітет 1Б, середній діаметр 32 сантиметрів, середня висота 28 метрів, повнота 0,6, тип лісу СЗГДС, рельєф рівнинний, експозиція _____, ґрунт дерновопідзолистий, підріст відсутній, підлісок наявний

Лісопатологічна характеристика насадження

Вид пошкодження насадження (лісова пожежа, буревій, сніголам, обледеніння, відмирання та всихання дерев, захаращеність, об'їдання шкідниками хвої/листя, наявність гусені, масовий літ метеликів, опадання хвої/листя, відлущення кори на стовбурах та інші ознаки, не характерні для нормального стану дерев): Комплекс стовбурних шкідників з переважаючим верхівковим короїдом

Ступінь пошкодження, ураження: _____ середнє
(поодинокі, слабе, середнє, сильне)

Вид розподілу пошкоджених дерев: _____ груповий
(поодинокий, груповий, куртинний)



Обсяг ушкодженої деревини на 1 гектарі (окомірно) 20 куб. метрів, у тому числі сухостійної 20 куб. метрів

Ознаки погіршення стану лісових насаджень виявив:

Майстер лісу
(посада)

«5» травня 2021 року
Лісничий
(лісничий (помічник лісничого))

«7» травня 2021 року



(підпис)

(підпис)

Поліщук М.К.
(ініціали та прізвище)

С.П. Шишка
(ініціали та прізвище)

Висновок інженера відділу (сектору) охорони і захисту лісу державного лісгосподарського (лісомисливського) підприємства або представника державного спеціалізованого лісозахисного підприємства щодо необхідності здійснення лісозахисних чи інших заходів з поліпшення санітарного стану лісів за результатами огляду санітарного стану лісової ділянки: насадження потребує проведення санітарно-вибіркової рубки

Інженер ОЗЛ
(посада)


(підпис)

В.П. Савчук
(ініціали та прізвище)

« 07 » 05 2021 року

ПОВІДОМЛЕННЯ про появу ознак погіршення санітарного стану лісових насаджень

Житомирська область
(Автономна Республіка Крим, область)
ДП «Зарічанський лісгосп»
(найменування власника лісів, постійного лісокористувача)

Лісництво Чуднівське лісництво
квартал № 70 виділ № 16

урочище Княжин
ділянка № площа 0,9 гектарів

Таксаційна характеристика насадження

Склад 10Сз+Дз+Бп, вік 73 років, бонітет ІА, середній діаметр 36 сантиметрів, середня висота 29 метрів, повнота 0,65, тип лісу СЗГДС, рельєф рівнинний, експозиція , ґрунт дерновопідзолистий, підріст відсутній, підлісок наявний

Лісопатологічна характеристика насадження

Вид пошкодження насадження (лісова пожежа, буревій, сніголам, обледеніння, відмирання та всихання дерев, захаращеність, об'їдання шкідниками хвої/листя, наявність гусені, масовий літ метеликів, опадання хвої/листя, відлущення кори на стовбурах та інші ознаки, не характерні для нормального стану дерев): Комплекс стовбурних шкідників з переважаючим верхівковим короїдом

Ступінь пошкодження, ураження: середнє
(поодинокі, слабе, середнє, сильне)

Вид розподілу пошкоджених дерев: груповий
(поодинокий, груповий, куртинний)

Обсяг ушкодженої деревини на 1 гектарі (окомірно) 20 куб. метрів, у тому числі сухостійної 20 куб. метрів

Ознаки погіршення стану лісових насаджень виявив:

Майстер лісу
(посада)

«5» травня 2021 року
Лісничий
(лісничий (помічник лісничого))

«7» травня 2021 року

(підпис)

Поліщук М.К.
(ініціали та прізвище)

(підпис)

С.П. Шишка
(ініціали та прізвище)

Висновок інженера відділу (сектору) охорони і захисту лісу державного лісогосподарського (лісомисливського) підприємства або представника державного спеціалізованого лісозахисного підприємства щодо необхідності здійснення лісозахисних чи інших заходів з поліпшення санітарного стану лісів результатами огляду санітарного стану лісової ділянки: насадження потребують проведення санітарно-вибіркової рубки

Інженер ОЗЛ
(посада)

(підпис)

В.П. Савчук
(ініціали та прізвище)

« 07 » 05 2021 року

ПОВІДОМЛЕННЯ
про появу ознак погіршення санітарного стану лісових насаджень

Житомирська область
(Автономна Республіка Крим, область)
ДП «Зарічанський лісгосп»
(найменування власника лісів, постійного лісокористувача)

Лісництво Чуднівське лісництво
квартал № 72 виділ № 1

урочище Княжин
ділянка № площа 13,0 гектарів

Таксаційна характеристика насадження

Склад 7Дз1Лпд1Яз1Бп+Ос, вік 69 років, бонітет 1, середній діаметр 28 сантиметрів, середня висота 23 метрів, повнота 0,7, тип лісу СЗГД, рельєф рівнинний, експозиція , ґрунт дерновідзолистий, підріст відсутній, підлісок наявний

Лісопатологічна характеристика насадження

Вид пошкодження насадження (лісова пожежа, буревій, сніголам, обледеніння, відмирання та всихання дерев, захаращеність, об'їдання шкідниками хвої/листя, наявність гусені, масовий літ метеликів, опадання хвої/листя, відлущення кори на стовбурах та інші ознаки, не характерні для нормального стану дерев): Опеньок осінній

Ступінь пошкодження, ураження: слабке
(поодинокі, слабке, середнє, сильне)

Вид розподілу пошкоджених дерев: поодинокий
(поодинокий, груповий, куртинний)

Обсяг ушкодженої деревини на 1 гектарі (окомірно) 5 куб. метрів, у тому числі сухостійної 5 куб. метрів

Ознаки погіршення стану лісових насаджень виявив:

Майстер лісу
(посада)

«5» травня 2021 року
Лісничий
(лісничий (помічник лісничого))

«7» травня 2021 року

(підпис)

(підпис)

Поліщук М.К.
(ініціали та прізвище)

Є.П. Шишка
(ініціали та прізвище)

Висновок інженера відділу (сектору) охорони і захисту лісу державного лісогосподарського (лісомисливського) підприємства або представника державного спеціалізованого лісозахисного підприємства щодо необхідності здійснення лісозахисних чи інших заходів з поліпшення санітарного стану лісів за результатами огляду санітарного стану лісової ділянки: насадження потребує проведення санітарно-вибіркової рубки

Інженер ОЗЛ
(посада)

« 07 » 05 2021 року

(підпис)

В.П. Савчук
(ініціали та прізвище)

ПОВІДОМЛЕННЯ
про появу ознак погіршення санітарного стану лісових насаджень

Житомирська область
(Автономна Республіка Крим, область)
ДП «Зарічанський лісгосп»
(найменування власника лісів, постійного лісотористувача)

Лісництво Чуднівське лісництво урочище Княжин
квартал № 73 виділ № 14 ділянка № площа 12.6 гектарів

Таксаційна характеристика насадження

Склад 5Дз5Сз, вік 71 років, бонітет 1, середній діаметр 28 сантиметрів, середня висота 23 метрів, повнота 0.7, тип лісу С3ІД, рельєф рівнинний, експозиція , ґрунт дерновопідзолистий, підріст відсутній, підлісок наявний

Лісонатологічна характеристика насадження

Вид пошкодження насадження (лісова пожежа, буревій, сніголам, обледеніння, відмирання та всихання дерев, захаращеність, об'їдання шкідниками хвої/листя, наявність гусені, масовий літ метеликів, опадання хвої/листя, відлущення кори на стовбурах та інші ознаки, не характерні для нормального стану дерев): Комплекс стовбурних шкідників з переважаючим верхівковим короїдом

Ступінь пошкодження, ураження: слабке
(поодинокі, слабе, середнє, сильне)

Вид розподілу пошкоджених дерев: поодинокий
(поодинокий, груповий, куртинний)


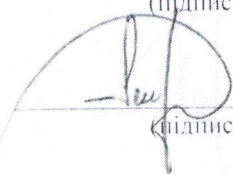
Обсяг ушкодженої деревини на 1 гектарі (окомірно) 10 куб. метрів, у тому числі сухостійної 5 куб. метрів

Ознаки погіршення стану лісових насаджень виявив:

Майстер лісу
(посада)

«5» травня 2021 року
Лісничий
(лісничий (помічник лісничого))

«7» травня 2021 року


(підпис)

(підпис)

Поліщук М.К.
(ініціали та прізвище)

С.П. Шишка
(ініціали та прізвище)

Висновок інженера відділу (сектору) охорони і захисту лісу державного лісгосподарського (лісомисливського) підприємства або представника державного спеціалізованого лісозахисного підприємства щодо необхідності здійснення лісозахисних чи інших заходів з поліпшення санітарного стану лісів за результатами огляду санітарного стану лісової ділянки: насадження потребує проведення санітарно-вибіркової рубки

Інженер ОЗЛ
(посада)

« 07 » 05 2021 року

В.П. Савчук
(ініціали та прізвище)

ПОВІДОМЛЕННЯ

про появу ознак погіршення санітарного стану лісових насаджень

Миколаївська область

(Автономна Республіка Крим, область)

Зарізанський лісостан

(найменування власника лісів, постійного лісокористувача)

Лісництво Миколаївське
квартал № 2 виділ № 9

урочище _____
ділянка № 1 площа 0,5 гектарів

Таксаційна характеристика насадження

Склад 100%, вік 83 років, бонітет 1А, середній
діаметр 36 сантиметрів, середня висота 29 метрів, повнота 0,7, тип
лісу С2ПД, рельєф хвилястий, експозиція _____,
грунт _____, підріст _____, підлісок _____

Лісопатологічна характеристика насадження

Вид пошкодження насадження (лісова пожежа, буревій, сніголам, обледеніння, відмирання та всихання дерев, захаращеність, об'їдання шкідниками хвої/листя, наявність гусені, масовий літ метеликів, опадання хвої/листя, відлущення кори на стовбурах та інші ознаки, не характерні для нормального стану дерев) відмирання та всихання дерев, опадання хвої, стовбурні шкідники (свердловий шовкопряд)

Ступінь пошкодження, ураження: слабке
(поодинокі, слабке, середнє, сильне)

Вид розподілу пошкоджених дерев: поодинокий
(поодинокий, груповий, куртинний)

Обсяг ушкодженої деревини на 1 гектарі (окомірно) 15 куб. метрів, у
тому числі сухостійної 12 куб. метрів

Ознаки погіршення стану лісових насаджень виявив:

майстер лісу
(посада)

С
(підпис)

Строганів В.П.
(ініціали та прізвище)

« 12 » 05 2021 року

Ст. м.р. лісу
(лісничий (помічник лісничого))

С
(підпис)

Несенко М.В.
(ініціали та прізвище)

« 13 » 05 2021 року

Висновок інженера відділу (сектору) охорони і захисту лісу державного лісогосподарського (лісомисливського) підприємства або представника державного спеціалізованого лісозахисного підприємства щодо необхідності здійснення лісозахисних чи інших заходів з поліпшення санітарного стану лісів за результатами огляду санітарного стану лісової ділянки:

насадження потребує проведення СРВ

інженер В.П.
(посада)

С
(підпис)

В.П. Савчук
(ініціали та прізвище)

« 14 » 05 2021 року

ПОВІДОМЛЕННЯ

про появу ознак погіршення санітарного стану лісових насаджень

Житомирська область
(Автономна Республіка Крим, область)
ДП "Загірський лісгосп"
(найменування власника лісів, постійного лісокористувача)

Лісництво Макаріївське урочище _____
квартал № 2 виділ № 10 ділянка № 1 площа 0,9 гектарів

Таксаційна характеристика насадження

Склад 9С5810з, вік 58 років, бонітет 1А, середній діаметр 26 сантиметрів, середня висота 25 метрів, повнота 0,7, тип лісу С17РС, рельєф рівнинний, експозиція _____, ґрунт _____, підріст _____, підлісок _____

Лісопатологічна характеристика насадження

Вид пошкодження насадження (лісова пожежа, буревій, сніголам, обледеніння, відмирання та всихання дерев, захаращеність, об'їдання шкідниками хвої/листя, наявність гусені, масовий літ метеликів, опадання хвої/листя, відлущення кори на стовбурах та інші ознаки, не характерні для нормального стану дерев) відмирання та всихання дерев, опадання хвої, стовбурні шкідники (вершвиновий чорот)

Ступінь пошкодження, ураження: слабке
(поодинокі, слабке, середнє, сильне)

Вид розподілу пошкоджених дерев: поодинокі
(поодинокі, груповий, куртинний)

Обсяг ушкодженої деревини на 1 гектарі (окомірно) 15 куб. метрів, у тому числі сухостійної 12 куб. метрів

Ознаки погіршення стану лісових насаджень виявив:

майстер лісу С Сторожук В.П.
(посада) (підпис) (ініціали та прізвище)

« 42 » 05 2021 року
ст. майстер лісу Л Несенко М.В.
(лісничий (помічник лісничого)) (підпис) (ініціали та прізвище)

« 13 » 05 2021 року

Висновок інженера відділу (сектору) охорони і захисту лісу державного лісгосподарського (лісомисливського) підприємства або представника державного спеціалізованого лісозахисного підприємства щодо необхідності здійснення лісозахисних чи інших заходів з поліпшення санітарного стану лісів за результатами огляду санітарного стану лісової ділянки:
насаджень потребує проведення СРВ

інженер ДЗЛ В.П. Савчук
(посада) (підпис) (ініціали та прізвище)

« 14 » 05 2021 року

ПОВІДОМЛЕННЯ

про появу ознак погіршення санітарного стану лісових насаджень

Містолішівська область
(Автономна Республіка Крим, область)
ДП "Зарічанський лісгосп"
(найменування власника лісів, постійного лісокористувача)

Лісництво Мокріївське урочище _____
квартал № 8 виділ № 2 ділянка № 2 площа 10,0 гектарів

Таксаційна характеристика насаджень

Склад 10СБ+Дз, вік 98 років, бонітет 1, середній діаметр 40 сантиметрів, середня висота 28 метрів, повнота 0,55, тип лісу СГРС, рельєф рівнинний, експозиція _____, ґрунт _____, підріст _____, підлісок _____

Лісопатологічна характеристика насаджень

Вид пошкодження насаджень (лісова пожежа, буревій, сніголам, обледеніння, відмирання та всихання дерев, захаращеність, об'їдання шкідниками хвої/листя, наявність гусені, масовий літ метеликів, опадання хвої/листя, відлущення кори на стовбурах та інші ознаки, не характерні для нормального стану дерев) відмирання та всихання дерев, опадання хвої, стовбурні шкідники (берішівський коноплі)

Ступінь пошкодження, ураження: слабке
(поодинокі, слабке, середнє, сильне)

Вид розподілу пошкоджених дерев: поодинокий
(поодинокий, груповий, куртинний)

Обсяг ушкодженої деревини на 1 гектарі (окомірно) 10 куб. метрів, у тому числі сухостійної 8 куб. метрів

Ознаки погіршення стану лісових насаджень виявив:

майстер лісу (посада) Меніш (підпис) Меніш В.Г. (ініціали та прізвище)

« 12 » 05 2021 року Меніш (лісничий (помічник лісничого)) (підпис) Стефанчук П.В. (ініціали та прізвище)

« 13 » 05 2021 року

Висновок інженера відділу (сектору) охорони і захисту лісу державного лісгосподарського (лісомисливського) підприємства або представника державного спеціалізованого лісозахисного підприємства щодо необхідності здійснення лісозахисних чи інших заходів з поліпшення санітарного стану лісів за результатами огляду санітарного стану лісової ділянки:

насадження потребують перевірки СРВ

інженер ДЗЛ (посада) Савчук (підпис) В.П. Савчук (ініціали та прізвище)

« 14 » 05 2021 року

ПОВІДОМЛЕННЯ
про появу ознак погіршення санітарного стану лісових насаджень

Містошерська область
(Автономна Республіка Крим, область)
ДП "Зарізанський лісгосп"
(найменування власника лісів, постійного лісокористувача)
Лісництво Смакаридське урочище _____
квартал № 9 виділ № 7 ділянка № 1 площа 10 гектарів

Таксаційна характеристика насадження

Склад 8СБ 10Д 1Бп, вік 63 років, бонітет 1, середній діаметр 26 сантиметрів, середня висота 23 метрів, повнота 0,7, тип лісу С2ТДС, рельєф рівнинний, експозиція _____, ґрунт _____, підріст _____, підлісок _____

Лісопатологічна характеристика насадження

Вид пошкодження насадження (лісова пожежа, буревій, сніголам, обледеніння, відмирання та всихання дерев, захаращеність, об'їдання шкідниками хвої/листя, наявність гусені, масовий літ метеликів, опадання хвої/листя, відлущення кори на стовбурах та інші ознаки, не характерні для нормального стану дерев) відмирання та вихання дерев опарання хвої, стовбурні шкідники (вершньовий шовко)

Ступінь пошкодження, ураження: середнє
(поодинокі, слабке, середнє, сильне)

Вид розподілу пошкоджених дерев: поодинокий
(поодинокі, груповий, куртинний)

Обсяг ушкодженої деревини на 1 гектарі (окомірно) 20 куб. метрів, у тому числі сухостійної 18 куб. метрів

Ознаки погіршення стану лісових насаджень виявив:

Майстер лісу _____ Міхась В.Г.
(посада) (підпис) (ініціали та прізвище)

« 12 » 05 2021 року _____
лісничий _____ (підпис) Степанук П.В.
(лісничий (помічник лісничого) (ініціали та прізвище)

« 13 » 05 2021 року

Висновок інженера відділу (сектору) охорони і захисту лісу державного лісгосподарського (лісомисливського) підприємства або представника державного спеціалізованого лісозахисного підприємства щодо необхідності здійснення лісозахисних чи інших заходів з поліпшення санітарного стану лісів за результатами огляду санітарного стану лісової ділянки:
насадження потребує проведення СРБ

інженер ДЗЛ _____ В.П. Савчук
(посада) (підпис) (ініціали та прізвище)

« 14 » 05 2021 року

ПОВІДОМЛЕННЯ

про появу ознак погіршення санітарного стану лісових насаджень

Матемурське об'єднання
(Автономна Республіка Крим, область)
ДП "Закарпатський лісгосп"
(найменування власника лісів, постійного лісокористувача)

Лісництво Макарибське урочище _____
квартал № 10 виділ № 4 ділянка № _____ площа 8,5 гектарів

Таксаційна характеристика насадження

Склад 6СБ2ДЗВ 2Бп, вік 58 років, бонітет 1, середній діаметр 26 сантиметрів, середня висота 22 метрів, повнота 0,7, тип лісу СЗПс, рельєф рівнинний, експозиція _____, ґрунт _____, підріст _____, підлісок _____

Лісопатологічна характеристика насадження

Вид пошкодження насадження (лісова пожежа, буревій, сніголам, обледеніння, відмирання та всихання дерев, захаращеність, об'їдання шкідниками хвої/листя, наявність гусені, масовий літ метеликів, опадання хвої/листя, відлущення кори на стовбурах та інші ознаки, не характерні для нормального стану дерев) відмирання та всихання дерев, пошкодження хвої стовбурні шкідники (верхівковий чорот)

Ступінь пошкодження, ураження: середнє
(поодинокі, слабе, середнє, сильне)

Вид розподілу пошкоджених дерев: поодинокі
(поодинокі, груповий, куртинний)

Обсяг ушкодженої деревини на 1 гектарі (окомірно) 10 куб. метрів, у тому числі сухостійної 8 куб. метрів

Ознаки погіршення стану лісових насаджень виявив:

майстер лісу _____ (посада)
В.Г. _____ (підпис)
А.В.Г. _____ (ініціали та прізвище)

« 12 » 05 2021 року
лісничий _____ (лісничий (помічник лісничого))
С.П.Савчук _____ (підпис)
С.П.Савчук _____ (ініціали та прізвище)

« 13 » 05 2021 року

Висновок інженера відділу (сектору) охорони і захисту лісу державного лісогосподарського (лісомисливського) підприємства або представника державного спеціалізованого лісозахисного підприємства щодо необхідності здійснення лісозахисних чи інших заходів з поліпшення санітарного стану лісів за результатами огляду санітарного стану лісової ділянки:

насадження потребує проведення СРВ

Інженер ВЗЛ _____ (посада)
В.П.Савчук _____ (підпис)
В.П.Савчук _____ (ініціали та прізвище)

« 14 » 05 2021 року

ПОВІДОМЛЕННЯ
про появу ознак погіршення санітарного стану лісових насаджень

Кіровоградська область
(Автономна Республіка Крим, область)
ДП "Загірський лісгосп"
(найменування власника лісів, постійного лісокористувача)

Лісництво Макарибське урочище _____
квартал № 12 виділ № 2 ділянка № 3 площа 10,0 гектарів

Таксаційна характеристика насадження

Склад ХЗБД, вік 78 років, бонітет 1, середній діаметр 30 сантиметрів, середня висота 24 метрів, повнота 0,7, тип лісу СЗРД, рельєф рівнинний, експозиція _____, ґрунт _____, підріст _____, підлісок _____

Лісопатологічна характеристика насадження

Вид пошкодження насадження (лісова пожежа, буревій, сніголам, обледеніння, відмирання та всихання дерев, захаращеність, об'їдання шкідниками хвої/листя, наявність гусені, масовий літ метеликів, опадання хвої/листя, відлущення кори на стовбурах та інші ознаки, не характерні для нормального стану дерев) відмирання та всихання дерев, опадання хвої, стовбурні шкідники (берішканий корід)

Ступінь пошкодження, ураження: середнє
(поодинокі, слабке, середнє, сильне)

Вид розподілу пошкоджених дерев: поодинокі
(поодинокі, груповий, куртинний)

Обсяг ушкодженої деревини на 1 гектарі (окомірно) 15 куб. метрів, у тому числі сухостійної 12 куб. метрів

Ознаки погіршення стану лісових насаджень виявив:

В.В. Майстра лісгосп (посада) В.В. Майстра (підпис) В.В. Майстра (ініціали та прізвище)

« 13 » 05 20 21 року
лісничий (лісничий (помічник лісничого)) (підпис) Сидоренко П.В. (ініціали та прізвище)

« 14 » 05 20 21 року

Висновок інженера відділу (сектору) охорони і захисту лісу державного лісогосподарського (лісомисливського) підприємства або представника державного спеціалізованого лісозахисного підприємства щодо необхідності здійснення лісозахисних чи інших заходів з поліпшення санітарного стану лісів за результатами огляду санітарного стану лісової ділянки:

насадження потребують проведення СРВ

Інгасер О.В. (посада) (підпис) В.П. Савченко (ініціали та прізвище)
« 14 » 05 20 21 року

ПОВІДОМЛЕННЯ
про появу ознак погіршення санітарного стану лісових насаджень

Містиславська область
(Автономна Республіка Крим, область)
ДП "Зарізанський лісгосп"
(найменування власника лісів, постійного лісокористувача)

Лісництво Містиславське урочище _____
квартал № 15 виділ № 5 ділянка № 1 площа 8,0 гектарів

Таксаційна характеристика насадження

Склад Q281Q3 + Fr, вік 63 років, бонітет 1A, середній діаметр 28 сантиметрів, середня висота 27 метрів, повнота 0,7, тип лісу СГРС, рельєф рівнинний, експозиція _____, ґрунт _____, підріст _____, підлісок _____

Лісопатологічна характеристика насадження

Вид пошкодження насадження (лісова пожежа, буревій, сніголам, обледеніння, відмирання та всихання дерев, захаращеність, об'їдання шкідниками хвої/листя, наявність гусені, масовий літ метеликів, опадання хвої/листя, відлущення кори на стовбурах та інші ознаки, не характерні для нормального стану дерев) відмирання та всихання дерев, опадання хвої, стовбурні шкідники (беріховий короїд)

Ступінь пошкодження, ураження: середнє
(поодинокі, слабке, середнє, сильне)

Вид розподілу пошкоджених дерев: поодинокі
(поодинокі, груповий, куртинний)

Обсяг ушкодженої деревини на 1 гектарі (окомірно) 15 куб. метрів, у тому числі сухостійної 12 куб. метрів

Ознаки погіршення стану лісових насаджень виявив:

В.О. Майстраків [підпис] Козуб В.Г.
(посада) (підпис) (ініціали та прізвище)

« 13 » 05 2021 року
Семішев [підпис] Семішов І.В.
(лісничий (помічник лісничого)) (підпис) (ініціали та прізвище)

« 14 » 05 2021 року

Висновок інженера відділу (сектору) охорони і захисту лісу державного лісогосподарського (лісомисливського) підприємства або представника державного спеціалізованого лісозахисного підприємства щодо необхідності здійснення лісозахисних чи інших заходів з поліпшення санітарного стану лісів за результатами огляду санітарного стану лісової ділянки:

насадження потребують проведення СРВ.

інженер В.П. [підпис] В.П. Савчук
(посада) (підпис) (ініціали та прізвище)

« 14 » 05 2021 року

ПОВІДОМЛЕННЯ

про появу ознак погіршення санітарного стану лісових насаджень

Мітлашурська область

(Автономна Республіка Крим, область)

Заріганський лісост.

(найменування власника лісів, постійного лісокористувача)

Лісництво Макарівецьке
квартал № 25 виділ № 4

урочище _____
ділянка № _____ площа 140 гектарів

Таксаційна характеристика насаджень

Склад Скв 1Бн Дз, вік 48 років, бонітет 1А, середній діаметр 22 сантиметрів, середня висота 21 метрів, повнота 0,7, тип лісу Скв, рельєф рівнинний, експозиція _____, ґрунт _____, підріст _____, підлісок _____

Лісопатологічна характеристика насаджень

Вид пошкодження насаджень (лісова пожежа, буревій, сніголам, обледеніння, відмирання та всихання дерев, захаращеність, об'їдання шкідниками хвої/листя, наявність гусені, масовий літ метеликів, опадання хвої/листя, відлущення кори на стовбурах та інші ознаки, не характерні для нормального стану дерев) відмирання та всихання дерев, опадання хвої, стовбурні шкідники (верхівковий короїд)

Ступінь пошкодження, ураження: слабке
(поодинокі, слабке, середнє, сильне)

Вид розподілу пошкоджених дерев: поодинокі
(поодинокі, груповий, куртинний)

Обсяг ушкодженої деревини на 1 гектарі (окомірно) 10 куб. метрів, у тому числі сухостійної 8 куб. метрів

Ознаки погіршення стану лісових насаджень виявив:

майстер лісу
(посада)

(підпис)

Максименко П.В
(ініціали та прізвище)

« 12 » 05 20 21 року

лісничий

(лісничий (помічник лісничого))

(підпис)

П.В. Сторожук
(ініціали та прізвище)

« 13 » 05 20 21 року

Висновок інженера відділу (сектору) охорони і захисту лісу державного лісогосподарського (лісомисливського) підприємства або представника державного спеціалізованого лісозахисного підприємства щодо необхідності здійснення лісозахисних чи інших заходів з поліпшення санітарного стану лісів за результатами огляду санітарного стану лісової ділянки:

насаджень потребує проведення СРВ

Інженер А.П.
(посада)

(підпис)

В.П. Сторожук
(ініціали та прізвище)

« 14 » 05 20 21 року

ПОВІДОМЛЕННЯ

про появу ознак погіршення санітарного стану лісових насаджень

Митишурська область

(Автономна Республіка Крим, область)

ДП "Зарізанський лісгосп"

(найменування власника лісів, постійного лісокористувача)

Лісництво Мікаїлівське
квартал № 28 виділ № 4

урочище _____
ділянка № _____ площа 2,5 гектарів

Таксаційна характеристика насадження

Склад 10Сб8+Бп, вік 48 років, бонітет 1А, середній діаметр 24 сантиметрів, середня висота 20 метрів, повнота 0,9, тип лісу ВЗДС, рельєф рівнинний, експозиція _____, ґрунт _____, підріст _____, підлісок _____

Лісопатологічна характеристика насадження

Вид пошкодження насадження (лісова пожежа, буревій, сніголам, обледеніння, відмирання та всихання дерев, захаращеність, об'їдання шкідниками хвої/листя, наявність гусені, масовий літ метеликів, опадання хвої/листя, відлущення кори на стовбурах та інші ознаки, не характерні для нормального стану дерев) відмирання та всихання дерев опадання хвої, стовбури шкідливі (берілової короїд)

Ступінь пошкодження, ураження: _____

(поодинокі, слабке, середнє, сильне)

Вид розподілу пошкоджених дерев: _____

(поодинокий, груповий, куртинний)

Обсяг ушкодженої деревини на 1 гектарі (окомірно) 20 куб. метрів, у тому числі сухостійної 18 куб. метрів

Ознаки погіршення стану лісових насаджень виявив:

майстер лісу

(посада)

(підпис)

П.В. Малефєєва

(ініціали та прізвище)

« 12 » 05 2021 року

лісничий

(лісничий (помічник лісничого))

(підпис)

П.В. Стрелок

(ініціали та прізвище)

« 13 » 05 2021 року

Висновок інженера відділу (сектору) охорони і захисту лісу державного лісгосподарського (лісомисливського) підприємства або представника державного спеціалізованого лісозахисного підприємства щодо необхідності здійснення лісозахисних чи інших заходів з поліпшення санітарного стану лісів за результатами огляду санітарного стану лісової ділянки:

насадження потребує професійного СРВ

інженер ДЗП

(посада)

(підпис)

В.П. Савчук

(ініціали та прізвище)

« 14 » 05 2021 року

Додаток 4
до Санітарних правил

НУМЕРАЦІЙНА ВІДОМІСТЬ ДЕРЕВ,
призначених для вибіркової санітарної рубки

Житомирська область
(Автономна Республіка Крим, область)

ДП Зарічанський лісгосп
(найменування власника лісів, постійного лісокористувача)

Лісництво Зарічанське урочище Зарічанське
квартал № 17 виділ № 13 ділянка № _____ площа 1,2 гектарів

Порядковий номер дерева	Порода	Ступінь товщини стовбурів, сантиметрів			Категорія стану дерева, підстава відбору для рубки	Порядковий номер дерева	Порода	Ступінь товщини стовбурів, сантиметрів			Категорія стану дерева, підстава відбору для рубки
		ділові	напівділові	дров'яні				ділові	напівділові	дров'яні	
1	С		44		✓ хвощ пуга	29	С	32			III хвощ пуга
2	С	36			III хвощ пуга	30	С		44		✓ охвощ
3	Врн			33	✓ хвощ пуга	31	С		48		✓ хвощ пуга
4	Врн			32	✓ хвощ пуга	32	С		56		✓ хвощ пуга
5	С			34	✓ охвощ	33	С		48		✓ хвощ пуга
6	С			34	✓ охвощ	34	С		31		✓ хвощ пуга
7	С		32		✓ охвощ	35	С			32	✓ охвощ
8	С		32		✓ охвощ	36	С			44	✓ охвощ
9	С			38	✓ охвощ	37	С			32	✓ охвощ
10	С			34	✓ охвощ	38	С			56	✓ охвощ
11	С		40		✓ хвощ пуга	39	С		48		✓ хвощ пуга
12	С			34	✓ хвощ пуга	40	С			44	✓ охвощ
13	С		32		✓ хвощ пуга	41	С		36		✓ хвощ пуга
14	С		32		✓ хвощ пуга	42	С			44	✓ охвощ
15	С			34	✓ охвощ	43	С			32	✓ охвощ
16	С		48		✓ хвощ пуга	44	С		32		✓ хвощ пуга
17	С			32	✓ охвощ	45	С			32	✓ охвощ
18	С			40	✓ охвощ	46	С			24	✓ охвощ
19	С			38	✓ охвощ	47	С			38	✓ охвощ
20	С			32	✓ охвощ	48	С			32	✓ охвощ
21	С			32	✓ охвощ	49	С		32		✓ хвощ пуга
22	С			38	✓ охвощ	50	С		44		✓ хвощ пуга
23	С	36			III хвощ пуга	51	С			36	✓ охвощ
24	С			32	✓ охвощ	52	С			32	✓ охвощ
25	С			32	✓ охвощ	53	С	40			III хвощ пуга
26	С			36	✓ охвощ	54	С			38	✓ охвощ
27	С			32	✓ хвощ пуга	55	С			38	✓ охвощ
28	С	32			III хвощ пуга	56	С	48			III хвощ пуга

Додаток 4
до Санітарних правил

НУМЕРАЦІЙНА ВІДОМІСТЬ ДЕРЕВ,
призначених для вибіркової санітарної рубки

Житомирська область
(Автономна Республіка Крим, область)

ДП Зарічанський лісгосп
(найменування власника лісів, постійного лісокористувача)

Лісництво Зарічанське урочище Рів-Соняра
квартал № 22 виділ № 8/1 ділянка № --- площа --- гектарів

Порядковий номер дерева	Порода	Ступінь товщини стовбурів, сантиметрів			Категорія стану дерева, підстава відбору для рубки	Порядковий номер дерева	Порода	Ступінь товщини стовбурів, сантиметрів			Категорія стану дерева, підстава відбору для рубки
		ділові	напівділові	дров'яні				ділові	напівділові	дров'яні	
1	С		44		✓ хвоя руда	25	С			36	✓ оцід кори
2	С		38		✓ хвоя руда	30	С	28			✓ хвоя руда
3	С		34		✓ хвоя руда	31	С			32	✓ оцід кори
4	С		40		✓ хвоя руда	32	С			28	✓ оцід кори
5	С		44		✓ хвоя руда	33	С			28	✓ оцід кори
6	С			32	✓ дубок	34	С	32			III дубок
7	С		22		✓ хвоя біла	35	С			28	✓ оцід кори
8	С			28	✓ оцід кори	36	С			40	✓ дубок
9	С			32	✓ оцід кори	37	С			46	✓ оцід кори
10	О		48		✓ напівд	38	С			36	✓ дубок
11	Б		48		✓ напівд	39	С			36	✓ оцід кори
12	С			44	✓ оцід кори	40	С			32	✓ оцід кори
13	С			36	✓ дубок	41	С		36		✓ хвоя біла
14	С		28		✓ хвоя руда	42	С			28	✓ оцід кори
15	С			32	✓ оцід кори	43	С			48	✓ дубок
16	С			56	✓ оцід кори	44	С		44		✓ хвоя руда
17	С			48	✓ оцід кори	45	С			24	✓ оцід кори
18	С			32	✓ оцід кори	46	С		32		✓ хвоя руда
19	С			28	✓ дубок	47	С			32	✓ оцід кори
20	С			28	✓ оцід кори	48	С			28	✓ оцід кори
21	С			24	✓ оцід кори	49	С		32		✓ оцід кори
22	С			32	✓ оцід кори	50	С	44			III дубок
23	С	24			✓ хвоя руда	51	С			40	✓ оцід кори
24	С			36	✓ оцід кори	52	С	40			III дубок
25	С			28	✓ оцід кори	53	С	44			III хвоя руда
26	С			32	✓ оцід кори	54	С			32	✓ оцід кори
27	С	24			✓ хвоя руда	55	С	36			III хвоя руда
28	С			28	✓ оцід кори	56	С			32	✓ хвоя біла

Додаток 4
до Санітарних правил

НУМЕРАЦІЙНА ВІДОМІСТЬ ДЕРЕВ,
призначених для вибіркової санітарної рубки

Житомирська область
(Автономна Республіка Крим, область)

ДП Зарічанський лісгосп
(найменування власника лісів, постійного лісокористувача)

Лісництво Зарічанське урочище Ілія-Соняри
квартал № 22 виділ № 8/1 ділянка № --- площа 6.0 гектарів

Порядковий номер дерева	Порода	Ступінь товщини стовбурів, сантиметрів			Категорія стану дерева, підстава відбору для рубки	Порядковий номер дерева	Порода	Ступінь товщини стовбурів, сантиметрів			Категорія стану дерева, підстава відбору для рубки
		ділові	напівділові	дров'яні				ділові	напівділові	дров'яні	
1	С		28		✓ хвоя руда	29	С			28	✓ описує кора
2	С		44		✓ хвоя біла	30	С			32	✓ змішані стовби
3	С			32	✓ описує кора	31	С			24	✓ описує кора
4	С		28		✓ хвоя руда	32	С	36			III змішані стовби
5	С		28		✓ хвоя руда	33	С			44	✓ великий витривалий
6	С		36		✓ хвоя руда	34	С			40	✓ великий витривалий
7	С			28	✓ описує кора	35	С		28		✓ хвоя руда
8	С			24	✓ описує кора	36	С		48		✓ хвоя біла
9	С		36		✓ хвоя біла	37	С			32	✓ описує кора
10	С		32		✓ хвоя руда	38	С			24	✓ хвоя біла
11	С		36		✓ хвоя руда	39	С			24	✓ описує кора
12	С			24	✓ описує кора	40	С			32	✓ описує кора
13	С			24	✓ описує кора	41	С			28	✓ описує кора
14	С		28		✓ хвоя руда	42	С	32			III змішані стовби
15	С			28	✓ описує кора	43	С			28	✓ описує кора
16	С			24	✓ описує кора	44	С	40			III хвоя руда
17	С		28		✓ хвоя біла	45	С			52	✓ описує кора
18	С			32	✓ описує кора	46	С			28	✓ описує кора
19	С			28	✓ описує кора	47	С	28			III хвоя руда
20	С			56	✓ описує кора	48	С			28	✓ описує кора
21	С			28	✓ описує кора	49	С			32	✓ змішані стовби
22	С			24	✓ описує кора	50	С		32		✓ хвоя руда
23	С			28	✓ описує кора	51	С		28		✓ хвоя руда
24	С			32	✓ великий	52	С			48	✓ описує кора
25	С	32			III хвоя руда	53	С			36	✓ дубові
26	С			24	✓ описує кора	54	С		52		✓ хвоя руда
27	С			28	✓ описує кора	55	С		32		✓ хвоя руда
28	С	28			III змішані стовби	56	С		48		✓ хвоя біла

Порядковий номер дерева	Порода	Ступінь товщини стовбурів, сантиметрів			Категорія стану дерева, підстава відбору для рубки	Порядковий номер дерева	Порода	Ступінь товщини стовбурів, сантиметрів			Категорія стану дерева, підстава відбору для рубки
		ділові	напівділові	дров'яні				ділові	напівділові	дров'яні	
51	С		34		✓ двох рубл	78	С		40		✓ двох рубл
52	С			32	✓ одиниця	79	С		38		✓ двох рубл
53	С			44	✓ одиниця	80	С			44	✓ одиниця
60	С			32	✓ одиниця	81	С			48	✓ одиниця
61	С			36	✓ одиниця	82	С			40	✓ одиниця
62	С			36	✓ одиниця	83	С			44	✓ одиниця
63	С			40	✓ одиниця	84	С			32	✓ одиниця
64	С			44	✓ одиниця	85	С			34	✓ одиниця
65	С			36	✓ одиниця	86	С			34	✓ одиниця
66	С			38	✓ одиниця	87	С			56	✓ одиниця
67	С			32	✓ одиниця	88	С			38	✓ одиниця
68	С			36	✓ одиниця	89	С			32	✓ одиниця
69	С			32	✓ джерело	90	С			38	✓ одиниця
70	С			64	✓ одиниця	91	С			40	✓ одиниця
71	С			32	✓ одиниця	92	С			34	✓ одиниця
72	С			40	✓ одиниця	93	С			38	✓ одиниця
73	С			36	✓ одиниця	94	С	32			м. двох рубл
74	С			48	✓ одиниця	95	С			37	✓ одиниця
75	С			53	✓ одиниця	96	С			38	✓ одиниця
76	С			40	✓ одиниця	97	С			32	✓ одиниця
77	С			36	✓ одиниця	98	С	36			м. двох рубл

Всього пронумеровано дерев: дев'яносто вісім дерев
(кількість словами)

Нумерацію і перелік провели:

Г. м. н.

(посада)

[Підпис]

(підпис)

Олександр Т. А.

(ініціали та прізвище)

М. м.

(посада)

[Підпис]

(підпис)

Владислав В. С.

(ініціали та прізвище)

М. м.

(посада)

[Підпис]

(підпис)

Козаревський В. О.

(ініціали та прізвище)

(посада)

(підпис)

(ініціали та прізвище)

15

06

2021

року

Додаток 4
до Санітарних правил

НУМЕРАЦІЙНА ВІДОМІСТЬ ДЕРЕВ,
призначених для вибіркової санітарної рубки

Житомирська область
(Автономна Республіка Крим, область)

ДП Зарічанський лісгосп
(найменування власника лісів, постійного лісокористувача)

Лісництво Зарічанське

квартал № 22

виділ № 9

урочище Гай-Сонир

ділянка № 1 площа 1,8 гектарів

Порядковий номер дерева	Порода	Ступінь товщини стовбурів, сантиметрів			Категорія стану дерева, підстава відбору для рубки	Порядковий номер дерева	Порода	Ступінь товщини стовбурів, сантиметрів			Категорія стану дерева, підстава відбору для рубки
		ділові	напівділові	дров'яні				ділові	напівділові	дров'яні	
1	Б			48	IV овегнень	25	С		40		IV хвоя руда
2	Б		40		III кетри 45'10	30	С		36		IV хвоя руда
3	Б			28	IV зичи стовб	31	Б			32	IV овегнень
4	Б	32			IV зичи стовб	32	Б	32			IV ковер рик
5	Б	36			IV зичи стовб	33	Б			24	IV овегнень
6	С			32	IV овегнень	34	Б			28	IV овегнень
7	Б	36			IV зичи стовб	35	Б			24	IV овегнень
8	Б	32			IV кетри 45'10	36	Б			28	IV овегнень
9	Б	40			IV зичи стовб	37	Б			28	IV овегнень
10	Б			24	IV овегнень	38	Б			24	IV овегнень
11	Б			48	IV овегнень	39	Б			24	IV зичи стовб
12	Б	44			IV ковер рик	40	С			24	IV овегнень
13	Б	40			IV ковер рик	41	С			32	IV овегнень
14	Б			24	IV овегнень	42	С			32	IV зичи стовб
15	Б			28	IV овегнень	43	С			36	IV овегнень
16	Б			24	IV овегнень						
17	Б			24	IV зичи стовб						
18	Б			36	IV овегнень						
19	Б			32	IV овегнень	Розлом вк'дну в'дн сорон три с'р'д'в'а					
20	С		32		IV хвоя руда						
21	С			36	IV овегнень						
22	С		32		IV хвоя руда						
23	С			36	IV овегнень						
24	С			36	IV овегнень						
25	С			28	IV овегнень						
26	С			32	IV овегнень						
27	С			24	IV овегнень						
28	С		24		IV хвоя руда						

Додаток 4
до Санітарних правил

НУМЕРАЦІЙНА ВІДОМІСТЬ ДЕРЕВ,
призначених для вибіркової санітарної рубки

Житомирська область
(Автономна Республіка Крим, область)

ДП Зарічанський лісгосп
(найменування власника лісів, постійного лісокористувача)

Лісництво Зарічанське урочище _____
квартал № 28 виділ № 64 ділянка № _____ площа 10,0 гектарів

Порядковий номер дерева	Порода	Ступінь товщини стовбурів, сантиметрів			Категорія стану дерева, підстава відбору для рубки	Порядковий номер дерева	Порода	Ступінь товщини стовбурів, сантиметрів			Категорія стану дерева, підстава відбору для рубки
		ділові	напівділові	дров'яні				ділові	напівділові	дров'яні	
1	Береза			36	✓ м'як. в'гдс	29	С			24	✓ м'як. в'гдс
2	Береза			24	✓ м'як. в'гдс	30	С			28	✓ м'як. в'гдс
3	С		28		✓ м'як. в'гдс	31	С			28	✓ м'як. в'гдс
4	Береза			28	✓ м'як. в'гдс	32	С	32			III м'як. в'гдс
5	С		24		✓ м'як. в'гдс	33	С		28		✓ м'як. в'гдс
6	С		24		✓ м'як. в'гдс	34	С		32		✓ м'як. в'гдс
7	С		32		✓ м'як. в'гдс	35	С	28			III м'як. в'гдс
8	С			24	✓ м'як. в'гдс	36	С	24			III м'як. в'гдс
9	Береза			36	✓ м'як. в'гдс	37	С			24	✓ м'як. в'гдс
10	Береза			28	✓ м'як. в'гдс	38	С			28	✓ м'як. в'гдс
11	С			32	✓ м'як. в'гдс	39	С			28	✓ м'як. в'гдс
12	С			28	✓ м'як. в'гдс	40	С			40	✓ м'як. в'гдс
13	С		40		✓ м'як. в'гдс	41	С		32		✓ м'як. в'гдс
14	С	24			III м'як. в'гдс	42	С			28	✓ м'як. в'гдс
15	С			28	✓ м'як. в'гдс	43	С			28	✓ м'як. в'гдс
16	С			32	✓ м'як. в'гдс	44	С			24	✓ м'як. в'гдс
17	С			28	✓ м'як. в'гдс	45	С	32			III м'як. в'гдс
18	С			28	✓ м'як. в'гдс	46	С			24	✓ м'як. в'гдс
19	С		36		✓ м'як. в'гдс	47	С			24	✓ м'як. в'гдс
20	С		28		✓ м'як. в'гдс	48	С			24	✓ м'як. в'гдс
21	С		28		✓ м'як. в'гдс	49	С		32		✓ м'як. в'гдс
22	С			32	✓ м'як. в'гдс	50	С			32	✓ м'як. в'гдс
23	С		32		✓ м'як. в'гдс	51	С		36		✓ м'як. в'гдс
24	С		40		✓ м'як. в'гдс	52	С		28		✓ м'як. в'гдс
25	С			32	✓ м'як. в'гдс	53	С		24		✓ м'як. в'гдс
26	С	24			III м'як. в'гдс	54	С			28	✓ м'як. в'гдс
27	С			24	✓ м'як. в'гдс	55	С		44		✓ м'як. в'гдс
28	С	24			III м'як. в'гдс	56	С			36	✓ м'як. в'гдс

Додаток 4
до Санітарних правил

НУМЕРАЦІЙНА ВІДОМІСТЬ ДЕРЕВ,
призначених для вибіркової санітарної рубки

Житомирська область
(Автономна Республіка Крим, область)

ДП Зарічанський лісгосп

(найменування власника лісів, постійного лісокористувача)

Лісництво Зарічанське
квартал № 53 виділ № 1

урочище Р. Голубасеє
ділянка № _____ площа 1,2 гектарів

Порядковий номер дерева	Порода	Ступінь товщини стовбурів, сантиметрів			Категорія стану дерева, підстава відбору для рубки	Порядковий номер дерева	Порода	Ступінь товщини стовбурів, сантиметрів			Категорія стану дерева, підстава відбору для рубки
		ділові	напівділові	дров'яні				ділові	напівділові	дров'яні	
1	р		28		ри корел	29	с	32			ри корел
2	с		32		рв рудо	30	с	28			рв рудо
3	с			32	он корел	31	с			32	он корел
4	с		24		он корел	32	с	24			зростаючий
5	с		24		он корел	33	с	36			он корел
6	с		24		зростаючий	34	с		24		он корел
7	с		28		он корел	35	с		24		он корел
8	р		36		рв рудо	36	с	24			рв рудо
9	с			24	он корел	37	с	24			он корел
10	с		24		он корел	38	с			28	он корел
11	с		32		рв рудо	39	с	24			он корел
12	с		24		он корел	40	с	28			он корел
13	с			32	он корел	41	с	24			он корел
14	с			28	рв рудо	42	с	32			ри корел
15	с		32		он корел	43	с			44	он корел
16	с		24		он корел	44	с	24			он корел
17	с		24		он корел	45	с	36			рв рудо
18	с		24		он корел	46	с	28			рв рудо
19	с		24		он корел						
20	с		28		зростаючий						
21	с		28		он корел						
22	с		24		он корел						
23	с		24		он корел						
24	с			28	рв рудо						
25	с			28	он корел						
26	с		24		он корел						
27	с		24		он корел						
28	с		24		он корел						

Додаток 4
до Санітарних правил

НУМЕРАЦІЙНА ВІДОМІСТЬ ДЕРЕВ,
призначених для вибіркової санітарної рубки

Житомирська область
(Автономна Республіка Крим, область)

ДП Зарічанський лісгосп

(найменування власника лісів, постійного лісочористувача)

Лісництво Зарічанське
квартал № 63

виділ № 18

урочище Р. Горюхаєва
ділянка № 1 площа 5.0 гектарів

Порядковий номер дерева	Порода	Ступінь товщини стовбурів, сантиметрів			Категорія стану дерева, підстава відбору для рубки	Порядковий номер дерева	Порода	Ступінь товщини стовбурів, сантиметрів			Категорія стану дерева, підстава відбору для рубки
		ділові	напівділові	дров'яні				ділові	напівділові	дров'яні	
1	С		36		ОН корч V	29	С	24			ХВ корч V
2	С		24		ХВ стбс VI	30	С		24		ОН корч V
3	С			24	ОН корч V	31	С	32			ОН корч V
4	С		24		ОН корч V	32	С	24			ЗНОВ стбс III
5	С		28		ОН корч V	33	С		28		ОН корч V
6	С		24		ОН корч V	34	С	28			ХВ стбс VI
7	С			32	ХВ стбс VI	35	С	24			ОН корч V
8	С		24		ЗНОВ стбс III	36	С	24			ОН корч V
9	С		28		ЗНОВ стбс III	37	С		24		ОН корч V
10	С		28		ОН корч V	38	С	32			ХВ стбс VI
11	С			24	ХВ стбс VI	39	С	28			ОН корч V
12	С			24	ХВ стбс VI	40	С	24			ОН корч V
13	С		24		ХВ стбс VI	41	С	24			ХВ стбс VI
14	С		24		ОН корч V	42	С		28		ОН корч V
15	С			28	ОН корч V	43	С		36		ХВ стбс VI
16	С		32		ОН корч V	44	С	24			ОН корч V
17	С		24		ОН корч V	45	С	24			ОН корч V
18	С		24		ОН корч V	46	С	24			ОН корч V
19	С			28	ХВ стбс VI	47	С	24			ОН корч V
20	С			28	ОН корч V	48	С	24			ХВ стбс VI
21	С			28	ЗНОВ стбс III	49	С	24			ЗНОВ стбс III
22	С		24		ОН корч V	50	С	28			ХВ стбс VI
23	С		24		ОН корч V	51	С		24		ОН корч V
24	С		24		ОН корч V	52	С	28			ОН корч V
25	С		24		ОН корч V	53	С	24			ОН корч V
26	С		24		ОН корч V	54	С	24			ОН корч V
27	С			28	ОН корч V	55	С	24			ХВ стбс VI
28	С		24		ОН корч V	56	С	32			ХВ стбс VI

Порядковий номер дерева	Порода	Ступінь товщини стовбурів, сантиметрів			Категорія стану дерева, підстава відбору для рубки	Порядковий номер дерева	Порода	Ступінь товщини стовбурів, сантиметрів			Категорія стану дерева, підстава відбору для рубки
		ділові	напівділові	дров'яні				ділові	напівділові	дров'яні	
57	С			24	дн карли						
58	С			28	дн карли						
59	С		24		дн карли						
60	С		24		дн карли						
61	С		28		дн карли						
62	С		28		дн карли						
63	С			24	дн карли						

Всього пронумеровано дерев: _____ (кількість словами)

Нумерацію і перелік провели:

_____ (посада)

_____ (підпис)

_____ (ініціали та прізвище)

_____ (посада)

_____ (підпис)

_____ (ініціали та прізвище)

_____ (посада)

_____ (підпис)

_____ (ініціали та прізвище)

_____ (посада)

_____ (підпис)

_____ (ініціали та прізвище)

8

06

20_21_

року

НУМЕРАЦІЙНА ВІДОМІСТЬ ДЕРЕВ, призначених для вибіркової санітарної рубки

Кримське обласне
(Автономна Республіка Крим, область)

ДП „Закарпатський лісгосп“
(найменування власника лісів, постійного лісокористувача)

Лісництво Корбухівське урочище _____
виділ № 1 ділянка № _____ площа 1,6 гектарів

квартал № 11

Порядковий номер дерева	Порода	Ступінь товщини стовбурів, сантиметрів			Категорія стану дерева, підстава відбору для рубки	Порядковий номер дерева	Порода	Ступінь товщини стовбурів, сантиметрів			Категорія стану дерева, підстава відбору для рубки
		ділові	напівділові	дров'яні				ділові	напівділові	дров'яні	
1	С3		28		IV хвощ світлий	30	С3		28		IV хвощ світлий
2	С3		24		IV хвощ світлий	31	С3		28		IV хвощ світлий
3	С3			24	V сухостій	32	С3			28	V опад кори
4	С3			24	V опад кори	33	С3			24	V опад кори
5	С3			28	V опад кори	34	С3			28	V опад кори
6	С3			24	V опад кори	35	С3			24	V опад кори
7	С3		28		IV хвощ світлий	36	С3		28		IV хвощ світлий
8	С3		24		IV хвощ світлий	37	С3			24	V опад кори
9	С3		24		IV хвощ світлий	38	С3			28	V опад кори
10	С3			24	V опад кори	39					
11	С3			24	IV хвощ світлий	40					
12	С3			24	V опад кори	41					
13	С3		24		IV хвощ світлий	42					
14	С3		28		IV хвощ світлий	43					
15	С3		28		IV хвощ світлий	44					
16	С3			28	V опад кори	45					
17	С3			24	V сухостій	46					
18	С3			24	V опад кори	47					
19	С3			24	V опад кори	48					
20	С3		24		IV хвощ світлий	49					
21	С3			28	V опад кори	50					
22	С3			28	V опад кори	51					
23	С3			24	V опад кори	52					
24	С3		28		IV хвощ світлий	53					
25	С3		28		IV хвощ світлий	54					
26	С3		28		IV хвощ світлий	55					
27	С3			28	V опад кори	56					
28	С3			24	V опад кори	57					
29	С3			24	V опад кори	58					

Порядковий номер дерева	Порода	Ступінь товщини стовбурів, сантиметрів			Категорія стану дерева, підстава відбору для рубки	Порядковий номер дерева	Порода	Ступінь товщини стовбурів, сантиметрів			Категорія стану дерева, підстава відбору для рубки
		ділові	напівділові	дров'яні				ділові	напівділові	дров'яні	
59						84					
60						85					
61						86					
62						87					
63						88					
64						89					
65						90					
66						91					
67						92					
68						93					
69						94					
70						95					
71						96					
72						97					
73						98					
74						99					
75						100					
76						101					
77						102					
78						103					
79						104					
80						105					
81						106					
82						107					
83						108					

Всього пронумеровано дерев: тридцять вісім
(кількість словами)

Нумерацію і перелік провели:

М.М. Кіснотого
(посада)

М.М.
(посада)

М.Р. Кіснотого
(посада)

(посада)

М.М.
(підпис)

М.М.
(підпис)

М.М.
(підпис)

(підпис)

Логановський М.А.
(ініціали та прізвище)

Вовбуцький Л.В.
(ініціали та прізвище)

Логановський Т.М.
(ініціали та прізвище)

(ініціали та прізвище)

08 06 2021 року

НУМЕРАЦІЙНА ВІДОМІСТЬ ДЕРЕВ, призначених для вибіркової санітарної рубки

Лісництво Криму

(Автономна Республіка Крим, область)

ДП "Закарпатський лісгосп"

(найменування власника лісів, постійного лісокористувача)

Лісництво
виділ № 8

Кордунівське

ділянка № 1

урочище

10.0

гектарів

квартал

№

1A

Порядковий номер дерева	Порода	Ступінь товщини стовбурів, сантиметрів			Категорія стану дерева, підстава відбору для рубки	Порядковий номер дерева	Порода	Ступінь товщини стовбурів, сантиметрів			Категорія стану дерева, підстава відбору для рубки
		ділові	напівділові	дров'яні				ділові	напівділові	дров'яні	
1	С	24			хвост свинчен IV	30					
2	С		24		хвост свинчен IV	31					
3	С		28		хвост свинчен IV	32					
4	С	28			хвост свинчен IV	33					
5	С	32			хвост свинчен IV	34					
6	С	28			хвост свинчен IV	35					
7	С		24		хвост свинчен IV	36					
8	С		24		хвост свинчен IV	37					
9	С	24			хвост свинчен IV	38					
10	С	24			хвост свинчен IV	39					
11	С		24		хвост свинчен IV	40					
12	С	28			хвост свинчен IV	41					
13	С		24		хвост свинчен IV	42					
14	С	24			хвост свинчен IV	43					
15	С			28	хвост свинчен IV	44					
16	С			24	хвост свинчен IV	45					
17	С	28			хвост свинчен IV	46					
18	С	24			хвост свинчен IV	47					
19	С		28		хвост свинчен IV	48					
20	С	28			хвост свинчен IV	49					
21	С		24		хвост свинчен IV	50					
22	С		24		хвост свинчен IV	51					
23	С		28		хвост свинчен IV	52					
24	С	24			хвост свинчен IV	53					
25	С			24	хвост свинчен IV	54					
26						55					
27						56					
28						57					
29						58					

Порядковий номер дерева	Порода	Ступінь товщини стовбурів, сантиметрів			Категорія стану дерева, підстава відбору для рубки	Порядковий номер дерева	Порода	Ступінь товщини стовбурів, сантиметрів			Категорія стану дерева, підстава відбору для рубки
		ділові	напівділові	дров'яні				ділові	напівділові	дров'яні	
59						84					
60						85					
61						86					
62						87					
63						88					
64						89					
65						90					
66						91					
67						92					
68						93					
69						94					
70						95					
71						96					
72						97					
73						98					
74						99					
75						100					
76						101					
77						102					
78						103					
79						104					
80						105					
81						106					
82						107					
83						108					

Всього пронумеровано дерев: двісті шість
(кількість словами)

Нумерацію і перелік провели:

ном. Кіснго
(посада)
еш. м. р. міу
(посада)
м. р. міу
(посада)
(посада)

[підпис]
(підпис)
[підпис]
(підпис)
[підпис]
(підпис)

Ласковський М.А
(ініціали та прізвище)
Васильський І.В.
(ініціали та прізвище)
Холіщук Т.М.
(ініціали та прізвище)
(ініціали та прізвище)

07 06 2021 року

НУМЕРАЦІЙНА ВІДОМІСТЬ ДЕРЕВ, призначених для вибіркової санітарної рубки

Кіровоградська область
(Автономна Республіка Крим, область)

ФП "Березанський лісочисл"

(найменування власника лісів, постійного лісокористувача)

Лісництво
виділ № 8

Корбунівське
ділянка № 2

урочище _____
площа 9.5 гектарів

квартал № 1A

Порядковий номер дерева	Порода	Ступінь товщини стовбурів, сантиметрів			Категорія стану дерева, підстава відбору для рубки	Порядковий номер дерева	Порода	Ступінь товщини стовбурів, сантиметрів			Категорія стану дерева, підстава відбору для рубки
		ділові	напівділові	дров'яні				ділові	напівділові	дров'яні	
1	Б		32		мелкоствольні V	30	Б	32			хворі ебінгові IV
2	Б	28			хворі ебінгові II	31	Б	28			хворі ебінгові IV
3	Б			24	мелкоствольні V	32	Б	36			хворі ебінгові IV
4	Б		24		мелкоствольні V	33	Б	28			хворі ебінгові IV
5	Б			24	мелкоствольні V	34	Б	32			хворі ебінгові IV
6	Б			28	мелкоствольні VI	35	Б	32			хворі ебінгові IV
7	Б		24		мелкоствольні V	36	Б	28			хворі ебінгові IV
8	Б		24		хворі ебінгові IV	37	Б	28			хворі ебінгові IV
9	Б		24		мелкоствольні VI	38	Б	32			хворі ебінгові IV
10	Б		24		мелкоствольні V	39	Б		24		хворі ебінгові IV
11	Б	24			хворі ебінгові IV	40					
12	Б	28			хворі ебінгові IV	41					
13	Б		24		мелкоствольні IV	42					
14	Б	24			хворі ебінгові IV	43					
15	Б		24		хворі ебінгові IV	44					
16	Б	24			хворі ебінгові IV	45					
17	Б	24			хворі ебінгові IV	46					
18	Б		24		хворі ебінгові IV	47					
19	Б		24		хворі ебінгові IV	48					
20	Б	28			хворі ебінгові IV	49					
21	Б	28			хворі ебінгові IV	50					
22	Б		24		хворі ебінгові IV	51					
23	Б		32		хворі ебінгові IV	52					
24	Б		28		хворі ебінгові IV	53					
25	Б		24		хворі ебінгові IV	54					
26	Б		24		хворі ебінгові IV	55					
27	Б		28		хворі ебінгові IV	56					
28	Б		28		хворі ебінгові IV	57					
29	Б		28		хворі ебінгові IV	58					

Порядковий номер дерева	Порода	Ступінь товщини стовбурів, сантиметрів			Категорія стану дерева, підстава відбору для рубки	Порядковий номер дерева	Порода	Ступінь товщини стовбурів, сантиметрів			Категорія стану дерева, підстава відбору для рубки
		ділові	напівділові	дров'яні				ділові	напівділові	дров'яні	
59						84					
60						85					
61						86					
62						87					
63						88					
64						89					
65						90					
66						91					
67						92					
68						93					
69						94					
70						95					
71						96					
72						97					
73						98					
74						99					
75						100					
76						101					
77						102					
78						103					
79						104					
80						105					
81						106					
82						107					
83						108					

Всього пронумеровано дерев: тридцять дев'ять (кількість словами)

Нумерацію і перелік провели:

кон. лісного
(посада)
см. ліс
(посада)
к-р ліс
(посада)

(посада)

[підпис]
(підпис)
[підпис]
(підпис)
[підпис]
(підпис)

(підпис)

Домановський М.А
(ініціали та прізвище)
Васильський Л.В
(ініціали та прізвище)
Толішук Т.М.
(ініціали та прізвище)

(ініціали та прізвище)

07 06 2021 року

НУМЕРАЦІЙНА ВІДОМІСТЬ ДЕРЕВ, призначених для вибіркової санітарної рубки

Ніжинська область
(Автономна Республіка Крим, область)

ФП "Варіанський лісостан"
(найменування власника лісів, постійного лісокористувача)

Лісництво Кордунівське урочище _____
виділ № 16 ділянка № _____ площа 0,5 гектарів

квартал № 12

Порядковий номер дерева	Порода	Ступінь товщини стовбурів, сантиметрів			Категорія стану дерева, підстава відбору для рубки	Порядковий номер дерева	Порода	Ступінь товщини стовбурів, сантиметрів			Категорія стану дерева, підстава відбору для рубки
		ділові	напівділові	дров'яні				ділові	напівділові	дров'яні	
1	Сосна			24	V сукопний	30					
2				24	V ошар кори	31					
3				24	V ошар кори	32					
4			24		IV ошар кори	33					
5				24	V ошар кори	34					
6			24		IV хвост свідка	35					
7			24		IV сукопний	36					
8				24	V ошар кори	37					
9			24		IV хвост свідка	38					
10			24		IV хвост свідка	39					
11			24		IV хвост свідка	40					
12				24	V ошар кори	41					
13				24	V ошар кори	42					
14				24	V ошар кори	43					
15						44					
16						45					
17						46					
18						47					
19						48					
20						49					
21						50					
22						51					
23						52					
24						53					
25						54					
26						55					
27						56					
28						57					
29						58					

НУМЕРАЦІЙНА ВІДОМІСТЬ ДЕРЕВ, призначених для вибіркової санітарної рубки

Місимаирське Об'єдн.

(Автономна Республіка Крим, область)

ДП "Закарпатський лісгосп"

(найменування власника лісів, постійного лісокористувача)

Лісництво

виділ № 16

ділянка № 16

площа 0,1

гектарів

урочище

квартал

№

12

Порядковий номер дерева	Порода	Ступінь товщини стовбурів, сантиметрів			Категорія стану дерева, підстава відбору для рубки	Порядковий номер дерева	Порода	Ступінь товщини стовбурів, сантиметрів			Категорія стану дерева, підстава відбору для рубки
		ділові	напівділові	дров'яні				ділові	напівділові	дров'яні	
1	<u>С</u>			<u>24</u>	<u>V одне кор</u>	30					
2	<u>С</u>		<u>24</u>		<u>IV хвост свиня</u>	31					
3	<u>С</u>		<u>24</u>		<u>IV хвост свиня</u>	32					
4	<u>С</u>			<u>24</u>	<u>V одне кор</u>	33					
5	<u>С</u>			<u>24</u>	<u>V одне кор</u>	34					
6	<u>С</u>		<u>24</u>		<u>IV хвост свиня</u>	35					
7	<u>С</u>			<u>24</u>	<u>V одне кор</u>	36					
8						37					
9						38					
10						39					
11						40					
12						41					
13						42					
14						43					
15						44					
16						45					
17						46					
18						47					
19						48					
20						49					
21						50					
22						51					
23						52					
24						53					
25						54					
26						55					
27						56					
28						57					
29						58					

Порядковий номер дерева	Порода	Ступінь товщини стовбурів, сантиметрів			Категорія стану дерева, підстава відбору для рубки	Порядковий номер дерева	Порода	Ступінь товщини стовбурів, сантиметрів			Категорія стану дерева, підстава відбору для рубки
		ділові	напівділові	дров'яні				ділові	напівділові	дров'яні	
59						84					
60						85					
61						86					
62						87					
63						88					
64						89					
65						90					
66						91					
67						92					
68						93					
69						94					
70						95					
71						96					
72						97					
73						98					
74						99					
75						100					
76						101					
77						102					
78						103					
79						104					
80						105					
81						106					
82						107					
83						108					

Всього пронумеровано дерев: сім дерев
(кількість словами)

Нумерацію і перелік провели:

ном. Мисинського
(посада)
ем. м-р Мис
(посада)
м-р Мис
(посада)

(посада)

mm
(підпис)
mm
(підпис)
mm
(підпис)

(підпис)

Логановський М.А.
(ініціали та прізвище)
Восбуцький І.В.
(ініціали та прізвище)
Жоліда І.М.
(ініціали та прізвище)

(ініціали та прізвище)

08 08 20 21 року

НУМЕРАЦІЙНА ВІДОМІСТЬ ДЕРЕВ, призначених для вибіркової санітарної рубки

Кіровоградська область

(Автономна Республіка Крим, область)

ФП "Закарпатський лісгосп"

(найменування власника лісів, постійного лісокористувача)

Лісництво Корбунівське урочище _____ квартал № 15
виділ № 31 ділянка № _____ площа 0,6 гектарів

Порядковий номер дерева	Порода	Ступінь товщини стовбурів, сантиметрів			Категорія стану дерева, підстава відбору для рубки	Порядковий номер дерева	Порода	Ступінь товщини стовбурів, сантиметрів			Категорія стану дерева, підстава відбору для рубки
		ділові	напівділові	дров'яні				ділові	напівділові	дров'яні	
1	Дзр			24	IV черезг. рак	30					
2	Дзр			24	IV черезг. рак	31					
3	Дзр			24	IV черезг. рак	32					
4	Дзр			24	IV сиб. дуплічний	33					
5	Дзр			24	IV сиб. чини	34					
6						35					
7						36					
8						37					
9						38					
10						39					
11						40					
12						41					
13						42					
14						43					
15						44					
16						45					
17						46					
18						47					
19						48					
20						49					
21						50					
22						51					
23						52					
24						53					
25						54					
26						55					
27						56					
28						57					
29						58					

Порядковий номер дерева	Порода	Ступінь товщини стовбурів, сантиметрів			Категорія стану дерева, підстава відбору для рубки	Порядковий номер дерева	Порода	Ступінь товщини стовбурів, сантиметрів			Категорія стану дерева, підстава відбору для рубки
		ділові	напівділові	дров'яні				ділові	напівділові	дров'яні	
59						84					
60						85					
61						86					
62						87					
63						88					
64						89					
65						90					
66						91					
67						92					
68						93					
69						94					
70						95					
71						96					
72						97					
73						98					
74						99					
75						100					
76						101					
77						102					
78						103					
79						104					
80						105					
81						106					
82						107					
83						108					

Всього пронумеровано дерев: 11256
(кількість словами)

Нумерацію і перелік провели:

М.М. Нісичого
(посада)
С.М. М-р іу
(посада)
М-р іу
(посада)

(посада)

[підпис]
(підпис)
[підпис]
(підпис)
[підпис]
(підпис)
[підпис]
(підпис)

Домановський М.М.
(ініціали та прізвище)
Восевувський Л.В.
(ініціали та прізвище)
Камуєвський В.В.
(ініціали та прізвище)

(ініціали та прізвище)

09 06 2021 року

НУМЕРАЦІЙНА ВІДОМІСТЬ ДЕРЕВ, призначених для вибіркової санітарної рубки

Мелитопольське

(Автономна Республіка Крим, область)

ДП "Закарпатський лісгосп"

(найменування власника лісів, постійного лісокористувача)

Лісництво

виділ № 83

Корбунівське

ділянка №

площа

урочище

1,1 гектарів

квартал

№

15

Порядковий номер дерева	Порода	Ступінь товщини стовбурів, сантиметрів			Категорія стану дерева, підстава відбору для рубки	Порядковий номер дерева	Порода	Ступінь товщини стовбурів, сантиметрів			Категорія стану дерева, підстава відбору для рубки
		ділові	напівділові	дров'яні				ділові	напівділові	дров'яні	
1			24		V сухоствіт	30					
2			28		V сухоствіт	31					
3			28		V сухоствіт	32					
4				24	V сухоствіт	33					
5				28	V сухоствіт	34					
6			28		V сухоствіт	35					
7			24		V сухоствіт	36					
8			28		V сухоствіт	37					
9				24	V сухоствіт	38					
10			24		V сухоствіт	39					
11			24		V сухоствіт	40					
12			28		V сухоствіт	41					
13				28	V сухоствіт	42					
14			28		V сухоствіт	43					
15			28		V сухоствіт	44					
16			24		V сухоствіт	45					
17			24		V сухоствіт	46					
18						47					
19						48					
20						49					
21						50					
22						51					
23						52					
24						53					
25						54					
26						55					
27						56					
28						57					
29						58					

Порядковий номер дерева	Порода	Ступінь товщини стовбурів, сантиметрів			Категорія стану дерева, підстава відбору для рубки	Порядковий номер дерева	Порода	Ступінь товщини стовбурів, сантиметрів			Категорія стану дерева, підстава відбору для рубки
		ділові	напівділові	дров'яні				ділові	напівділові	дров'яні	
59						84					
60						85					
61						86					
62						87					
63						88					
64						89					
65						90					
66						91					
67						92					
68						93					
69						94					
70						95					
71						96					
72						97					
73						98					
74						99					
75						100					
76						101					
77						102					
78						103					
79						104					
80						105					
81						106					
82						107					
83						108					

Всього пронумеровано дерев: сімнадцять (кількість словами)

Нумерацію і перелік провели:

Менішій
(посада)
Менішій
(посада)
Менішій
(посада)

(посада)

[підпис]
(підпис)
[підпис]
(підпис)
[підпис]
(підпис)

(підпис)

Вовчук Л.В.
(ініціали та прізвище)
Івановський М.А.
(ініціали та прізвище)
Кашуківський В.П.
(ініціали та прізвище)

(ініціали та прізвище)

15 07 20 21 року

НУМЕРАЦІЙНА ВІДОМІСТЬ ДЕРЕВ, призначених для вибіркової санітарної рубки

Іллімпурське об'єднання

(Автономна Республіка Крим, область)

ДП "Зарізанський лісгосп"

(найменування власника лісів, постійного лісокористувача)

Лісництво

виділ № *10* ділянка № *40* площа *2,1* гектарів

урочище

квартал № *17*

Порядковий номер дерева	Порода	Ступінь товщини стовбурів, сантиметрів			Категорія стану дерева, підстава відбору для рубки	Порядковий номер дерева	Порода	Ступінь товщини стовбурів, сантиметрів			Категорія стану дерева, підстава відбору для рубки
		ділові	напівділові	дров'яні				ділові	напівділові	дров'яні	
1	<i>Сх</i>		<i>28</i>		<i>V хбас об'яжен</i>	30	<i>Сх</i>	<i>28</i>			<i>IV хбас об'яж</i>
2	<i>Сх</i>		<i>28</i>		<i>V хбас об'яжен</i>	31	<i>Сх</i>		<i>28</i>		<i>V ояж корп</i>
3	<i>Сх</i>	<i>24</i>			<i>IV хбас об'яжен</i>	32	<i>Сх</i>		<i>32</i>		<i>V ояж корп</i>
4	<i>Сх</i>			<i>24</i>	<i>IV хбас об'яжен</i>	33	<i>Сх</i>		<i>36</i>		<i>IV хбас об'яж</i>
5	<i>Сх</i>	<i>24</i>			<i>IV хбас об'яжен</i>	34	<i>Сх</i>		<i>36</i>		<i>IV хбас об'яж</i>
6	<i>Сх</i>			<i>32</i>	<i>V хбас об'яжен</i>	35	<i>Сх</i>	<i>28</i>			<i>IV хбас об'яж</i>
7	<i>Сх</i>		<i>28</i>		<i>IV хбас об'яжен</i>	36	<i>Сх</i>	<i>24</i>			<i>IV хбас об'яж</i>
8	<i>Сх</i>		<i>28</i>		<i>IV хбас об'яжен</i>	37	<i>Сх</i>	<i>32</i>			<i>IV хбас об'яж</i>
9	<i>Сх</i>			<i>24</i>	<i>V ояж корп</i>	38	<i>Сх</i>		<i>36</i>		<i>IV хбас об'яж</i>
10	<i>Сх</i>			<i>32</i>	<i>V ояж корп</i>	39	<i>Сх</i>		<i>36</i>		<i>IV хбас об'яж</i>
11	<i>Сх</i>			<i>32</i>	<i>IV ояж корп</i>	40	<i>Сх</i>	<i>32</i>			<i>IV хбас об'яж</i>
12	<i>Сх</i>		<i>32</i>		<i>IV хбас об'яж</i>	41	<i>Сх</i>	<i>32</i>			<i>IV хбас об'яж</i>
13	<i>Сх</i>		<i>32</i>		<i>V ояж корп</i>	42	<i>Сх</i>		<i>28</i>		<i>IV хбас об'яж</i>
14	<i>Сх</i>		<i>28</i>		<i>V ояж корп</i>	43	<i>Сх</i>		<i>24</i>		<i>IV хбас об'яж</i>
15	<i>Сх</i>		<i>28</i>		<i>IV хбас об'яж</i>	44	<i>Сх</i>		<i>24</i>		<i>IV хбас об'яжен</i>
16	<i>Сх</i>		<i>24</i>		<i>IV хбас об'яж</i>	45	<i>Сх</i>	<i>36</i>			<i>IV хбас об'яжен</i>
17	<i>Сх</i>			<i>28</i>	<i>IV хбас об'яжен</i>	46	<i>Сх</i>	<i>32</i>			<i>IV хбас об'яж</i>
18	<i>Сх</i>			<i>32</i>	<i>IV хбас об'яж</i>	47	<i>Сх</i>	<i>36</i>			<i>IV хбас об'яж</i>
19	<i>Сх</i>		<i>28</i>		<i>IV хбас об'яжен</i>	48	<i>Сх</i>		<i>24</i>		<i>IV хбас об'яж</i>
20	<i>Сх</i>		<i>28</i>		<i>IV хбас об'яжен</i>	49	<i>Сх</i>	<i>36</i>			<i>IV хбас об'яж</i>
21	<i>Сх</i>	<i>28</i>			<i>IV хбас об'яжен</i>	50	<i>Сх</i>	<i>36</i>			<i>IV хбас об'яж</i>
22	<i>Сх</i>			<i>28</i>	<i>IV хбас об'яжен</i>	51	<i>Сх</i>		<i>36</i>		<i>IV хбас об'яж</i>
23	<i>Сх</i>	<i>28</i>			<i>IV хбас об'яжен</i>	52	<i>Сх</i>	<i>32</i>			<i>IV хбас об'яж</i>
24	<i>Сх</i>		<i>32</i>		<i>IV хбас об'яжен</i>	53	<i>Сх</i>	<i>36</i>			<i>IV хбас об'яж</i>
25	<i>Сх</i>			<i>28</i>	<i>IV хбас об'яжен</i>	54	<i>Сх</i>	<i>32</i>			<i>IV хбас об'яжен</i>
26	<i>Сх</i>	<i>24</i>			<i>IV хбас об'яж</i>	55	<i>Сх</i>				
27	<i>Сх</i>		<i>28</i>		<i>IV хбас об'яжен</i>	56					
28	<i>Сх</i>		<i>24</i>		<i>V ояж корп</i>	57					
29	<i>Сх</i>	<i>28</i>			<i>IV хбас об'яжен</i>	58					

НУМЕРАЦІЙНА ВІДОМІСТЬ ДЕРЕВ, призначених для вибіркової санітарної рубки

Мелитопольська обл.

(Автономна Республіка Крим, область)

ОД "Зарічанський лісгосп"

(найменування власника лісів, постійного лісокористувача)

Лісництво Корбунівське урочище _____ квартал № 17
виділ № 37 ділянка № 38 площа 6,9 гектарів

Порядковий номер дерева	Порода	Ступінь товщини стовбурів, сантиметрів			Категорія стану дерева, підстава відбору для рубки	Порядковий номер дерева	Порода	Ступінь товщини стовбурів, сантиметрів			Категорія стану дерева, підстава відбору для рубки
		ділові	напівділові	дров'яні				ділові	напівділові	дров'яні	
1	Сх		24		IV хбас об'яжен	30	Сх		24		IV хбас об'яжен
2	Сх		24		IV хбас об'яжен	31	Сх		24		IV хбас об'яжен
3	Сх			24	V олар корн	32	Сх			24	V хбас об'яжен
4	Сх			24	V олар корн	33	Сх	32			IV олар корн
5	Сх			24	V олар корн	34	Сх	32			IV заст. олар корн
6	Сх		28		V олар корн	35	Сх		28		IV хбас об'яжен
7	Сх		24		V олар корн	36	Сх		28		IV хбас об'яжен
8	Сх		24		V олар корн	37	Сх		24		IV хбас об'яжен
9	Сх		28		V олар корн	38	Сх			24	V олар корн
10	Сх		28		V олар корн	39	Сх		24		IV хбас об'яжен
11	Сх			28	V олар корн	40	Сх		28		IV хбас об'яжен
12	Сх		28		V олар корн	41	Сх		28		IV хбас об'яжен
13	Сх		24		V олар корн	42	Сх	32			IV хбас об'яжен
14	Сх		24		V олар корн	43	Сх		28		IV хбас об'яжен
15	Сх		24		V олар корн	44	Сх		28		IV хбас об'яжен
16	Сх	24			IV хбас об'яжен	45	Сх			32	V олар корн
17	Сх	28			IV хбас об'яжен	46	Сх		28		IV хбас об'яжен
18	Сх	28			V олар корн	47	Сх	32			IV хбас об'яжен
19	Сх	32			IV хбас об'яжен	48	Сх			24	V олар корн
20	Сх		28		IV хбас об'яжен	49	Сх		28		IV хбас об'яжен
21	Сх	32			IV хбас об'яжен	50	Сх	32			IV хбас об'яжен
22	Сх		36		IV хбас об'яжен	51	Сх			24	V олар корн
23	Сх			24	IV хбас об'яжен	52	Сх		22		IV хбас об'яжен
24	Сх	28			IV хбас об'яжен	53	Сх	32			IV хбас об'яжен
25	Сх			24	IV хбас об'яжен	54	Сх		28		IV хбас об'яжен
26	Сх		24		IV хбас об'яжен	55	Сх		28		IV хбас об'яжен
27	Сх	24			IV хбас об'яжен	56	Сх		32		IV хбас об'яжен
28	Сх	24			IV хбас об'яжен	57	Сх		32		IV заст. олар корн
29	Сх	24			IV хбас об'яжен	58	Сх			24	V олар корн

Порядковий номер дерева	Порода	Ступінь товщини стовбурів, сантиметрів			Категорія стану дерева, підстава відбору для рубки	Порядковий номер дерева	Порода	Ступінь товщини стовбурів, сантиметрів			Категорія стану дерева, підстава відбору для рубки
		ділові	напівділові	дров'яні				ділові	напівділові	дров'яні	
59	сх	28			IV хбас об'ягу	84	сх	28			IV хбас об'ягу
60	сх		28		IV хбас об'ягу	85	сх		32		IV хбас об'ягу
61	сх		32		IV хбас об'ягу	86	сх				V одяг кер
62	сх		32		IV хбас об'ягу	87	сх		32	28	IV хбас об'ягу
63	сх			32	V одяг кер	88	сх	28			IV хбас об'ягу
64	сх		24		IV хбас об'ягу	89	сх		24		IV хбас об'ягу
65	сх	28			IV хбас об'ягу	90	сх		24		IV хбас об'ягу
66	сх			32	V одяг кер	91					
67	сх		24		IV хбас об'ягу	92					
68	сх	28			IV хбас об'ягу	93					
69	сх	32			IV хбас об'ягу	94					
70	сх		26		V одяг кер	95					
71	сх	28			IV хбас об'ягу	96					
72	сх	36			IV хбас об'ягу	97					
73	сх		24		IV хбас об'ягу	98					
74	сх		32		IV хбас об'ягу	99					
75	сх			24	V одяг кер	100					
76	сх		32		IV хбас об'ягу	101					
77	сх		32		IV хбас об'ягу	102					
78	сх		28		IV хбас об'ягу	103					
79	сх			28	V одяг кер	104					
80	сх		32		IV хбас об'ягу	105					
81	сх		28		IV хбас об'ягу	106					
82	сх	32			IV хбас об'ягу	107					
83	сх			32	IV хбас об'ягу	108					

Всього пронумеровано дерев: дебільності дерев
(кількість словами)

Нумерацію і перелік провели:

ном. ієвн гол
(посада)
см. м.р. ієв
(посада)
м.р. ієв
(посада)

(посада)

Івн
(підпис)
Івн
(підпис)
Івн
(підпис)

(підпис)

Ломановський М.А.
(ініціали та прізвище)
Вотвучий Л.В.
(ініціали та прізвище)
Кашуківський В.П.
(ініціали та прізвище)

(ініціали та прізвище)

24 06 20 21 року

НУМЕРАЦІЙНА ВІДОМІСТЬ ДЕРЕВ, призначених для вибіркової санітарної рубки

Кіровоградська область

(Автономна Республіка Крим, область)

ДП "Варіанський лісництво"

(найменування власника лісів, постійного лісокористувача)

Лісництво Кіровоградське урочище _____
виділ № 44 ділянка № _____ площа 44 гектарів

квартал № 18

Порядковий номер дерева	Порода	Ступінь товщини стовбурів, сантиметрів			Категорія стану дерева, підстава відбору для рубки	Порядковий номер дерева	Порода	Ступінь товщини стовбурів, сантиметрів			Категорія стану дерева, підстава відбору для рубки
		ділові	напівділові	дров'яні				ділові	напівділові	дров'яні	
1	С		24		V оцід корн	30	С			24	V сукоєтїо
2	С		24		V оцід корн	31	С	24			IV хвас обїтїо
3	С		28		IV хвас обїтїо	32	С	24			IV хвас обїтїо
4	С		32		IV хвас обїтїо	33	С				
5	С		24		V оцід корн	34					
6	С		24		V оцід корн	35					
7	С			24	V оцід корн	36					
8	С		28		IV хвас обїтїо	37					
9	С		28		IV хвас обїтїо	38					
10	С		24		IV хвас обїтїо	39					
11	С			28	V оцід корн	40					
12	С		24		V оцід корн	41					
13	С		32		V сукоєтїо	42					
14	С		28		IV хвас обїтїо	43					
15	С		28		IV хвас обїтїо	44					
16	С		28		IV оцід корн	45					
17	С		24		V оцід корн	46					
18	С		24		V оцід корн	47					
19	С		32		V оцід корн	48					
20	С			28	V оцід корн	49					
21	С		24		IV хвас обїтїо	50					
22	С		24		V сукоєтїо	51					
23	С		24		IV хвас обїтїо	52					
24	С		24		V оцід корн	53					
25	С		28		IV хвас обїтїо	54					
26	С		28		IV хвас обїтїо	55					
27	С			24	V сукоєтїо	56					
28	С		28		V сукоєтїо	57					
29	С		24		IV хвас обїтїо	58					

НУМЕРАЦІЙНА ВІДОМІСТЬ ДЕРЕВ, призначених для вибіркової санітарної рубки

Кіровоградська область

(Автономна Республіка Крим, область)

ФП „Зарічанський лісостан“

(найменування власника лісів, постійного лісокористувача)

Лісництво Корбунівське урочище _____
виділ № 12 ділянка № _____ площа 15,0 гектарів

квартал № 19

Порядковий номер дерева	Порода	Ступінь товщини стовбурів, сантиметрів			Категорія стану дерева, підстава відбору для рубки	Порядковий номер дерева	Порода	Ступінь товщини стовбурів, сантиметрів			Категорія стану дерева, підстава відбору для рубки
		ділові	напівділові	дров'яні				ділові	напівділові	дров'яні	
1	Луб			24	Гриб. ураження II	30	Луб			24	Попер. рак II
2	Луб			32	Морозоб'ї II	31	Луб			40	Гриб. ураж II
3	Луб			24	Всиплюч II	32	Луб			32	Попер. рак II
4	Луб			28	Попер. рак II	33	Луб			40	Сухостій II
5	Луб			36	Гриб. ураження II	34	Луб			32	Попер. рак II
6	Луб			32	Стовбур. гниль II	35	Луб			32	Гриб. ураж II
7	Луб			32	Втралом II	36	Луб			28	Всиплюч II
8	Луб			36	Морозоб'ї II	37	Луб			36	Втралом II
9	Луб			24	Попер. рак II	38	Луб			28	Сухостій II
10	Луб			28	Стовбур. гниль II	39	Луб			32	Попер. рак II
11	Луб			36	Всиплюч II	40	Луб			44	Стовбур. гниль II
12	Луб			28	Сухостій II	41	Луб			32	Гриб. ураж II
13	Луб			28	Попер. рак II	42	Луб			36	Морозоб'ї II
14	Луб			28	Гриб. ураження II	43	Луб			40	Стовбур. гниль II
15	Луб			40	Стовбур. гниль II	44	Луб			28	Гриб. ураження II
16	Луб			32	Гриб. ураження II	45	Луб			28	Сухостій II
17	Луб			40	Попер. рак II	46	Луб			40	Стовбур. гниль II
18	Луб			32	Попер. рак II	47	Луб			28	Втралом II
19	Луб			32	Втралом II	48	Луб			32	Сухостій II
20	Луб			32	Гриб. ураження II	49	Луб			32	Попер. рак II
21	Луб			32	Попер. рак II	50	Луб			32	Сухостій II
22	Луб			28	Гриб. ураження II	51	Луб			28	Попер. рак II
23	Луб			32	Стовбур. гниль II	52					
24	Луб			32	Гриб. ураження II	53					
25	Луб			36	Морозоб'ї II	54					
26	Луб			32	Сухостій II	55					
27	Луб			32	Попер. рак II	56					
28	Луб			36	Гриб. ураж II	57					
29	Луб			32	Всиплюч II	58					

НУМЕРАЦІЙНА ВІДОМІСТЬ ДЕРЕВ, призначених для вибіркової санітарної рубки

(Автономна Республіка Крим, область)

(найменування власника лісів, постійного лісокористувача)

Лісництво
виділ № 5

Корбунівська
ділянка №

урочище

площа 1.0 гектарів

квартал

№

25

Порядковий номер дерева	Порода	Ступінь товщини стовбурів, сантиметрів			Категорія стану дерева, підстава відбору для рубки	Порядковий номер дерева	Порода	Ступінь товщини стовбурів, сантиметрів			Категорія стану дерева, підстава відбору для рубки
		ділові	напівділові	дров'яні				ділові	напівділові	дров'яні	
1	Ос			28	II сукопий	30					
2	Ос			40	VI сукопий	31					
3	Ос			40	V номерз. рак	32					
4	Ос			40	V номерз. рак	33					
5	Ос			32	V стовбурі чині	34					
6	Ос			48	V стовбурі чині	35					
7	Ос			24	VI сукопий	36					
8	Ос			52	V стовбурі чині	37					
9	Ос			48	V стовбурі чині	38					
10	Ос			32	II сукопий	39					
11	Ос			44	V стовбурі чині	40					
12	Ос			48	V стовбурі чині	41					
13	Ос			36	IV номерз. рак	42					
14	Ос			32	V стовбурі чині	43					
15						44					
16						45					
17						46					
18						47					
19						48					
20						49					
21						50					
22						51					
23						52					
24						53					
25						54					
26						55					
27						56					
28						57					
29						58					

Порядковий номер дерева	Порода	Ступінь товщини стовбурів, сантиметрів			Категорія стану дерева, підстава відбору для рубки	Порядковий номер дерева	Порода	Ступінь товщини стовбурів, сантиметрів			Категорія стану дерева, підстава відбору для рубки
		ділові	напівділові	дров'яні				ділові	напівділові	дров'яні	
59						84					
60						85					
61						86					
62						87					
63						88					
64						89					
65						90					
66						91					
67						92					
68						93					
69						94					
70						95					
71						96					
72						97					
73						98					
74						99					
75						100					
76						101					
77						102					
78						103					
79						104					
80						105					
81						106					
82						107					
83						108					

Всього пронумеровано дерев: 108 (кількість словами)

Нумерацію і перелік провели:

М.М. Міщенко
(посада)
С.М. А. Ріс
(посада)
М. Ріс
(посада)
(посада)

[підпис]
(підпис)
[підпис]
(підпис)
[підпис]
(підпис)

Домановський М.А
(ініціали та прізвище)
Вотвувський І.В
(ініціали та прізвище)
Бондарук Ю.С.
(ініціали та прізвище)
(ініціали та прізвище)

10 06 2021 року

НУМЕРАЦІЙНА ВІДОМІСТЬ ДЕРЕВ, призначених для вибіркової санітарної рубки

Кримське лісництво

(Автономна Республіка Крим, область)

ОП "Варіанський ліснич"

(найменування власника лісів, постійного лісокористувача)

Лісництво

Корбунівське

урочище

квартал

№ *32*

виділ № *3*

ділянка №

площа

3,6

гектарів

Порядковий номер дерева	Порода	Ступінь товщини стовбурів, сантиметрів			Категорія стану дерева, підстава відбору для рубки	Порядковий номер дерева	Порода	Ступінь товщини стовбурів, сантиметрів			Категорія стану дерева, підстава відбору для рубки
		ділові	напівділові	дров'яні				ділові	напівділові	дров'яні	
1	<i>Б</i>			24	V омар кори	30	<i>Б</i>		28		IV хвал свінг
2	<i>Б</i>			24	V омар кори	31	<i>Б</i>			28	V омар кори
3	<i>Б</i>		24		III хвал свінг	32	<i>Б</i>			32	V омар кори
4	<i>Б</i>		28		V омар кори	33	<i>Б</i>			32	V омар кори
5	<i>Б</i>		24		V омар кори	34	<i>Б</i>		32		IV хвал свінг
6	<i>Б</i>			24	V омар кори	35	<i>Б</i>		24		IV хвал свінг
7	<i>Б</i>			28	V омар кори	36	<i>Б</i>			24	V омар кори
8	<i>Б</i>			28	V омар кори	37	<i>Б</i>			28	V омар кори
9	<i>Б</i>			24	V омар кори	38	<i>Б</i>		28		IV хвал свінг
10	<i>Б</i>			32	V омар кори	39	<i>Б</i>			32	V омар кори
11	<i>Б</i>		32		IV хвал свінг	40	<i>Б</i>			32	V омар кори
12	<i>Б</i>		24		IV хвал свінг	41	<i>Б</i>		24		IV хвал свінг
13	<i>Б</i>			28	V омар кори	42	<i>Б</i>		24		IV хвал свінг
14	<i>Б</i>		24		IV хвал свінг	43	<i>Б</i>			24	V омар кори
15	<i>Б</i>		32		IV хвал свінг	44	<i>Б</i>			24	V омар кори
16	<i>Б</i>			24	V омар кори	45	<i>Б</i>			32	V омар кори
17	<i>Б</i>			24	V омар кори	46	<i>Б</i>			32	V омар кори
18	<i>Б</i>			28	V омар кори	47	<i>Б</i>			32	V омар кори
19	<i>Б</i>		32		IV хвал свінг	48	<i>Б</i>		28		IV хвал свінг
20	<i>Б</i>			32	V омар кори	49	<i>Б</i>		28		V омар кори
21	<i>Б</i>			24	V омар кори	50	<i>Б</i>			32	IV омар кори
22	<i>Б</i>			28	V омар кори	51	<i>Б</i>			28	V омар кори
23	<i>Б</i>			28	V омар кори	52	<i>Б</i>			24	V омар кори
24	<i>Б</i>		28		IV хвал свінг	53	<i>Б</i>		24		V омар кори
25	<i>Б</i>		28		IV хвал свінг	54	<i>Б</i>		24		V омар кори
26	<i>Б</i>		28		IV хвал свінг	55	<i>Б</i>			24	IV хвал свінг
27	<i>Б</i>			24	V омар кори	56	<i>Б</i>			28	IV хвал свінг
28	<i>Б</i>		24		IV хвал свінг	57	<i>Б</i>			28	IV хвал свінг
29	<i>Б</i>		24		IV хвал свінг	58	<i>Б</i>		28		V омар кори

НУМЕРАЦІЙНА ВІДОМІСТЬ ДЕРЕВ, призначених для вибіркової санітарної рубки

Кіровоградська область

(Автономна Республіка Крим, область)

ДП "Закарпатський лісгосп"

(найменування власника лісів, постійного лісокористувача)

Лісництво Корбунівське урочище _____ квартал № 32
виділ № 4 ділянка № _____ площа 5.0 гектарів

Порядков. і номер дерева	Порода	Ступінь товщини стовбурів, сантиметрів			Категорія стану дерева, підстава відбору для рубки	Порядковий номер дерева	Порода	Ступінь товщини стовбурів, сантиметрів			Категорія стану дерева, підстава відбору для рубки
		ділові	напівділові	дров'яні				ділові	напівділові	дров'яні	
1	С			24	V опад кори	30	С			28	IV хвостовий.
2	С			24	V опад кори	31	С			24	V опад кори
3	С			24	V суході	32	С			28	V опад кори
4	С		28		IV хвостовий	33	С		24		IV хвостовий
5	С		24		IV хвостовий	34	С		24		V опад кори
6	С		24		IV хвостовий	35	С			24	V опад кори
7	С			24	V опад кори	36	С			28	V опад кори
8	С			28	V опад кори	37	С		28		IV хвостовий
9	С			24	V суході	38	С		28		IV хвостовий
10	С			24	V опад кори	39	С			28	V опад кори
11	С		24		IV хвостовий	40	С			24	V опад кори
12	С		24		IV хвостовий	41	С		24		IV хвостовий
13	С		28		V опад кори	42	С			24	V опад кори
14	С			28	V опад кори	43	С			24	V опад кори
15	С			24	V опад кори	44	С				
16	С			24	V опад кори	45	С				
17	С			24	V опад кори	46	С				
18	С			24	V опад кори	47	С				
19	С		28		IV хвостовий	48	С				
20	С		24		IV хвостовий	49	С				
21	С		24		V опад кори	50	С				
22	С		24		IV хвостовий	51	С				
23	С		24		V опад кори	52	С				
24	С			28	V опад кори	53	С				
25	С			24	V опад кори	54	С				
26	С			24	IV хвостовий	55	С				
27	С			28	V опад кори	56	С				
28	С		28		V опад кори	57	С				
29	С		24		V опад кори	58	С				

Порядковий номер дерева	Порода	Ступінь товщини стовбурів, сантиметрів			Категорія стану дерева, підстава відбору для рубки	Порядковий номер дерева	Порода	Ступінь товщини стовбурів, сантиметрів			Категорія стану дерева, підстава відбору для рубки
		ділові	напівділові	дров'яні				ділові	напівділові	дров'яні	
59						84					
60						85					
61						86					
62						87					
63						88					
64						89					
65						90					
66						91					
67						92					
68						93					
69						94					
70						95					
71						96					
72						97					
73						98					
74						99					
75						100					
76						101					
77						102					
78						103					
79						104					
80						105					
81						106					
82						107					
83						108					

Всього пронумеровано дерев: сорак три (кількість словами)

Нумерацію і перелік провели:

ном. пісизго
(посада)
ст. м. ріс
(посада)
м. р. ріс
(посада)

(посада)

Ім'я
(підпис)
Степан
(підпис)
А. І.
(підпис)

(підпис)

Логановський М.А.
(ініціали та прізвище)
Воскулович І.В.
(ініціали та прізвище)
Сидорук О.М.
(ініціали та прізвище)

(ініціали та прізвище)

10 06 2021 року

НУМЕРАЦІЙНА ВІДОМІСТЬ ДЕРЕВ, призначених для вибіркової санітарної рубки

Миколаївська область

(Автономна Республіка Крим, область)

ДП "Закарпатський лісгосп"

(найменування власника лісів, постійного лісокористувача)

Лісництво Корбулівський урочище _____
виділ № 2 ділянка № 16 площа 106 гектарів

квартал № 35

Порядковий номер дерева	Порода	Ступінь товщини стовбурів, сантиметрів			Категорія стану дерева, підстава відбору для рубки	Порядковий номер дерева	Порода	Ступінь товщини стовбурів, сантиметрів			Категорія стану дерева, підстава відбору для рубки
		ділові	напівділові	дров'яні				ділові	напівділові	дров'яні	
1	Дз			32	V стовбур. мий	30	Дз			32	V стовбур. мий
2	Дз			24	V стовбур. мий	31	Дз			32	V стовбур. мий
3	Дб		36		IV копер. рак	32	Сб			40	V стовбур. мий
4	Дз			28	IV копер. рак	33	Дз			40	V стовбур. мий
5	Сз			36	IV копер. рак	34	Дз			32	V стовбур. мий
6	Дз			36	V стовбур. мий	35	Дз			32	V стовбур. мий
7	Сз			40	IV копер. рак	36	Дз		32		IV копер. рак
8	Дз			24	V копер. рак	37	Дб			40	V стовбур. мий
9	Дз			32	IV стовбур. мий	38	Дз			60	V стовбур. мий
10	Сз			24	IV копер. рак	39	Дз			28	V стовбур. мий
11	Дб			36	V копер. рак	40	Дз		40		IV копер. рак
12	Дз		28		V копер. рак	41	Дз			36	V стовбур. мий
13	Дб			36	IV стовбур. мий	42	Дз			48	V стовбур. мий
14	Сз			40	IV стовбур. мий	43	Дз			40	V стовбур. мий
15	Дз		32		V копер. рак	44	Дз		32		IV копер. рак
16	Дб			32	IV стовбур. мий	45	Дз			36	IV копер. рак
17	Дб			36	V стовбур. мий	46	Дз			32	V стовбур. мий
18	Дб			28	V стовбур. мий	47	Дз		36		IV копер. рак
19	Дб			48	IV копер. рак	48	Дб			32	V стовбур. мий
20	Дб		40		IV копер. рак	49	Дз			56	V стовбур. мий
21	Дб		36		IV копер. рак	50	Дз		40		IV копер. рак
22	Дб		36		V стовбур. мий	51	Дз			32	V стовбур. мий
23	Дб			28	IV копер. рак	52	Дб			36	V стовбур. мий
24	Дз		32		IV копер. рак	53	Дб		40		IV копер. рак
25	Дб			36	V стовбур. мий	54	Дз			56	V стовбур. мий
26	Дб		36		IV копер. рак	55	Дб			36	V стовбур. мий
27	Дб			56	V стовбур. мий	56	Дз			32	V стовбур. мий
28	Дз			44	V стовбур. мий	57	Дз			40	V стовбур. мий
29	Дз		32		IV копер. рак	58	Дз			32	V стовбур. мий

Порядковий номер дерева	Порода	Ступінь товщини стовбурів, сантиметрів			Категорія стану дерева, підстава відбору для рубки	Порядковий номер дерева	Порода	Ступінь товщини стовбурів, сантиметрів			Категорія стану дерева, підстава відбору для рубки
		ділові	напівділові	дров'яні				ділові	напівділові	дров'яні	
59	D ₅			40	V стовбур. мийні	84	D ₅	32			IV наперез. рах
60	D ₅			40	IV наперез. рах	85	D ₅		36		V стовбур. мийні
61	D ₅			40	IV наперез. рах	86	D ₅	28			IV наперез. рах
62	D ₅			36	V стовбур. мийні	87	D ₅		40		V стовбур. мийні
63	D ₅		32		IV наперез. рах	88	D ₅		40		V стовбур. мийні
64	D ₅			32	V стовбур. мийні	89	D ₅	36			IV наперез. рах
65	D ₅		32		IV наперез. рах	90	D ₅	28			IV наперез. рах
66	D ₅			32	V стовбур. мийні	91	D ₅		36		V стовбур. мийні
67	D ₅		40		IV наперез. рах	92	D ₅	32			IV наперез. рах
68	D ₅			40	V стовбур. мийні	93	D ₅	36			IV наперез. рах
69	D ₅			28	V стовбур. мийні	94	D ₅	36			IV наперез. рах
70	D ₅			32	V стовбур. мийні	95	D ₅	36			IV наперез. рах
71	D ₅			40	V стовбур. мийні	96	D ₅	36			IV наперез. рах
72	D ₅		40		IV наперез. рах	97	D ₅	28			IV наперез. рах
73	D ₅			32	V стовбур. мийні	98	D ₅				
74	D ₅			32	V стовбур. мийні	99					
75	D ₅			52	V стовбур. мийні	100					
76	D ₅			56	V стовбур. мийні	101					
77	D ₅			44	IV наперез. рах	102					
78	D ₅		32		IV наперез. рах	103					
79	D ₅			40	IV наперез. рах	104					
80	D ₅			48	V стовбур. мийні	105					
81	D ₅			40	V стовбур. мийні	106					
82	D ₅			36	V стовбур. мийні	107					
83	D ₅		28		IV наперез. рах	108					

Всього пронумеровано дерев: _____

дів'яного сім

(кількість словами)

Нумерацію і перелік провели:

М.М. Мещеряков
(посада)

М.М. Мещеряков
(посада)

М.М. Мещеряков
(посада)

(посада)

М.М. Мещеряков
(підпис)

(підпис)

М.М. Мещеряков
(підпис)

(підпис)

М.М. Мещеряков
(ініціали та прізвище)

М.М. Мещеряков
(ініціали та прізвище)

М.М. Мещеряков
(ініціали та прізвище)

(ініціали та прізвище)

14 06 2021 року

НУМЕРАЦІЙНА ВІДОМІСТЬ ДЕРЕВ, призначених для вибіркової санітарної рубки

Миколаївська область

(Автономна Республіка Крим, область)

ФП „Зарізанський лісостан“

(найменування власника лісів, постійного лісокористувача)

Лісництво

виділ № 7

Корбунівське

ділянка №

урочище

площа

2.0

гектарів

квартал

№

42

Порядковий номер дерева	Порода	Ступінь товщини стовбурів, сантиметрів			Категорія стану дерева, підстава відбору для рубки	Порядковий номер дерева	Порода	Ступінь товщини стовбурів, сантиметрів			Категорія стану дерева, підстава відбору для рубки
		ділові	напівділові	дров'яні				ділові	напівділові	дров'яні	
1	G		36		IV клас експлуат.	30					
2	G		36		IV клас експлуат.	31					
3	G		28		IV клас експлуат.	32					
4	G			36	V клас експлуат.	33					
5	G		32		IV клас експлуат.	34					
6	G		28		V клас експлуат.	35					
7	G			32	V клас експлуат.	36					
8	G	40			IV клас експлуат.	37					
9	G	32			IV клас експлуат.	38					
10	G		28		IV клас експлуат.	39					
11						40					
12						41					
13						42					
14						43					
15						44					
16						45					
17						46					
18						47					
19						48					
20						49					
21						50					
22						51					
23						52					
24						53					
25						54					
26						55					
27						56					
28						57					
29						58					

Порядковий номер дерева	Порода	Ступінь товщини стовбурів, сантиметрів			Категорія стану дерева, підстава відбору для рубки	Порядковий номер дерева	Порода	Ступінь товщини стовбурів, сантиметрів			Категорія стану дерева, підстава відбору для рубки
		ділові	напівділові	дров'яні				ділові	напівділові	дров'яні	
59						84					
60						85					
61						86					
62						87					
63						88					
64						89					
65						90					
66						91					
67						92					
68						93					
69						94					
70						95					
71						96					
72						97					
73						98					
74						99					
75						100					
76						101					
77						102					
78						103					
79						104					
80						105					
81						106					
82						107					
83						108					

Всього пронумеровано дерев: десять (кількість словами)

Нумерацію і перелік провели:

ном. Мисизов
(посада)
ом. м. р. Мис
(посада)
м. р. Мис
(посада)
(посада)

Мис
(підпис)
Мис
(підпис)
Мис
(підпис)
(підпис)

Локановський М.М.
(ініціали та прізвище)
Васильчук І.В.
(ініціали та прізвище)
Українець С.В.
(ініціали та прізвище)
(ініціали та прізвище)

41 06 20 21 року

НУМЕРАЦІЙНА ВІДОМІСТЬ ДЕРЕВ,
призначених для вибіркової санітарної рубки

Житомирська область

(Автономна Республіка Крим, область)

ДП «Зарічанський лісгосп», Чуднівське лісництво

(найменування власника лісів, постійного лісокористувача)

Лісництво Чуднівське л-во

квартал № 1 виділ № 4

урочище Григорівська гора

ділянка № _____ площа 8,6 гектарів

Порядковий номер дерева	Порода	Ступінь товщини стовбурів, сантиметрів			Категорія стану дерева, підстава відбору для рубки
		ділові	напівділові	дров'яні	
1	Бер		44		IV мех. нахилу
2	Бер		36		IV мех. нахилу
3	Бер		48		IV мех. нахилу
4	Бер			40	VI мех. нахилу
5	Бер		36		IV мех. нахилу
6	Бер		32		IV мех. нахилу
7	Бер		44		IV мех. нахилу > 30°
8	Бер			52	VI мех. нахилу
9	Бер		40		IV мех. нахилу
10	Бер			40	IV мех. нахилу
11	Бер		44		IV мех. нахилу
12	Бер		36		IV мех. нахилу
13	Бер		44		IV мех. нахилу
14	Бер		36		IV мех. нахилу
15	Бер		36		IV мех. нахилу
16	Бер		36		IV мех. нахилу
17	Бер		28		IV мех. нахилу > 30°
18	Бер			28	IV мех. нахилу
19	Бер		40		IV мех. нахилу
20	Бер		40		IV мех. нахилу
21	Бер		48		IV мех. нахилу
22	Бер		36		IV мех. нахилу
23	Бер		36		IV мех. нахилу
24	Бер		32		IV мех. нахилу
25	Бер		40		IV мех. нахилу > 30°
26	Бер		36		IV мех. нахилу
27	Бер		32		IV мех. нахилу
28	Бер		48		IV мех. нахилу
29	Бер			24	V мех. нахилу
30	Бер			24	V мех. нахилу
31	Бер		44		IV мех. нахилу
32	Бер		36		IV мех. нахилу
33	Бер		36		IV мех. нахилу
34	Бер		40		IV мех. нахилу > 30°
35	Бер		44		IV мех. нахилу > 30°
36	Бер			24	IV мех. нахилу
37	Бер			60	V мех. нахилу

Порядковий номер дерева	Порода	Ступінь товщини стовбурів, сантиметрів			Категорія стану дерева, підстава відбору для рубки
		ділові	напівділові	дров'яні	
38	бер		36		IV кущовий
39	бер		36		IV кущовий
40	бер		28		IV тов. пал
41	бер			40	VI стовб. кора
42	бер		48		IV злам бер
43	бер			24	IV спалений
44	бер		48		IV тов. пал
45	бер		32		IV кущовий
46	бер			24	VI стовб. кора
47	бер			24	V тов. лист
48	бер			32	V тов. лист
49	бер		32		IV спалений
50	бер		36		IV розк.
51	бер		32		IV ушкоджений стовбур
52	бер			40	IV тов. пал
53	бер			24	VI стовб. кора
54	бер		32		IV спалений
55	бер		24		IV тов. пал
56	бер		32		IV тов. пал > 30°
57	бер		28		IV розк.
58	бер			28	V тов. лист
59	бер			24	V тов. лист
60	бер			32	V розк.
61	бер			24	V тов. лист
62	бер		36		IV тов. пал
63	бер		28		IV ушкоджений
64	бер		28		IV тов. пал > 30°
65	бер		32		IV тов. пал
66	бер		36		IV кущовий
67	бер		28		IV тов. пал
68	бер			24	V тов. лист
69	бер		36		IV кущовий
70	бер		44		IV ушкоджений
71	бер			28	VI стовб. кора
72	бер			24	IV кущовий
73	бер			24	IV кущовий

Всього пронумеровано дерев: _____

(кількість словами)

Нумерацію і перелік провели:

Мельник Миколай

(посада)

Мельник Олександр

(посада)

Мельник Ірина

(посада)

(посада)

(підпис)

(підпис)

(підпис)

(підпис)

Мельник Є.Р.

(ініціали та прізвище)

Мельник С.М.

(ініціали та прізвище)

Мельник Т.М.

(ініціали та прізвище)

(ініціали та прізвище)

01 06 20 21 року

НУМЕРАЦІЙНА ВІДОМІСТЬ ДЕРЕВ,
призначених для вибіркової санітарної рубки

Житомирська область

(Автономна Республіка Крим, область)

ДП «Зарічанський лісгосп», Чуднівське лісництво

(найменування власника лісів, постійного лісокористувача)

Лісництво Чуднівське л-во

квартал № 1

виділ № 1

урочище Григорівське с.г.г.

ділянка № _____ площа 8,6 гектарів

Порядковий номер дерева	Порода	Ступінь товщини стовбурів, сантиметрів			Категорія стану дерева, підстава відбору для рубки
		ділові	напівділові	дров'яні	
74	Бук		32		IV турбота
75	Бук		32		IV м.р.р.
76	Бук		32		IV пер. зміна
77	Бук		44		IV м.р.р. зміна
78	Бук			24	VI зміна кори
79	Бук		32		IV зміна кори
80	Бук		28		IV м.р.р.
81	Бук		28		IV турбота
82	Бук			24	VI зміна кори
83	Бук			28	VI зміна кори
84					
85					
86					
87					
88					
89					Всього в кварталі 83 лісових
90					три, уривки, які перебувають по лісових
91					як лісових при лісових, лісових
92					лісових, лісових лісових, лісових лісових
93					лісових, лісових лісових, лісових лісових
94					лісових, лісових лісових, лісових лісових
95					лісових, лісових лісових, лісових лісових
96					лісових, лісових лісових, лісових лісових
97					лісових, лісових лісових, лісових лісових
98					лісових, лісових лісових, лісових лісових
99					лісових, лісових лісових, лісових лісових
100					лісових, лісових лісових, лісових лісових
101					лісових, лісових лісових, лісових лісових
102					лісових, лісових лісових, лісових лісових
103					лісових, лісових лісових, лісових лісових
104					лісових, лісових лісових, лісових лісових
105					лісових, лісових лісових, лісових лісових
106					лісових, лісових лісових, лісових лісових
107					лісових, лісових лісових, лісових лісових
108					лісових, лісових лісових, лісових лісових
109					лісових, лісових лісових, лісових лісових
110					лісових, лісових лісових, лісових лісових

НУМЕРАЦІЙНА ВІДОМІСТЬ ДЕРЕВ,
призначених для вибіркової санітарної рубки
Житомирська область

(Автономна Республіка Крим, область)

ДП «Зарічанський лісгосп», Чуднівське лісництво
(найменування власника лісів, постійного лісокористувача)

Лісництво Чуднівське л-во

квартал № 1 виділ № 5

урочище Богородицьке 40/2

ділянка № _____ площа 5,5 гектарів

Порядковий номер дерева	Порода	Ступінь товщини стовбурів, сантиметрів			Категорія стану дерева, підстава відбору для рубки
		ділові	напівділові	дров'яні	
1	Бук		36		IV трушковат
2	Бук		40		IV кор. гниль
3	Бук		28		IV значн. гниль
4	Бук		40		IV значн. гниль
5	Білий			36	V значн. гниль
6	Бук		35		IV кор. гниль
7	Бук		44		IV кор. гниль
8	Бук		40		IV кор. гниль
9	Ясен			32	V значн. гниль
10	Бук		36		IV трушковат
11	Бук		36		IV трушковат
12	Бук		28		IV гниль > 30°
13	Бук			40	V розгал.
14	Бук		36		IV кор. гниль
15	Бук		48		IV трушковат
16	Бук		48		IV кор. гниль
17	Бук		32		IV сиротинний
18	Бук			24	V значн. гниль
19	Бук		40		IV значн. гниль
20	Бук		32		IV трушковат
21	Бук		60		IV кор. гниль
22	Бук			28	IV значн. гниль
23	Бук		28		IV кор. гниль
24	Бук		24		V сиротинний
25	Білий			44	V значн. гниль
26	Бук		32		IV гниль > 30°
27	Бук		32		IV кор. гниль
28	Бук		36		IV трушковат
29	Бук		40		IV кор. гниль
30	Білий			24	V значн. гниль
31	Білий			28	V значн. гниль
32	Білий			32	V значн. гниль
33	Бук			24	V значн. гниль
34	Бук		56		IV розгал.
35	Бук			24	V значн. гниль
36	Бук		36		IV гниль > 30°
37	Бук		52		IV розгал.

Порядковий номер дерева	Порода	Ступінь товщини стовбурів, сантиметрів			Категорія стану дерева, підстава відбору для рубки
		ділові	напівділові	дров'яні	
38	Бук		36		I V кон. рак
39	Бук		32		IV приклад
40	Бук			24	V стовб. місце
41	Бук		44		IV нахил > 30°
42	Бук		52		IV кон. рак
43	Бук		44		IV нахил > 30°
44	Бук		36		IV кон. рак
45	Бук		36		IV кон. рак
46	Бук		40		IV кон. рак
47	Бук			24	IV ушкоджені
48	Бук		36		IV приклад
49	Бук		32		IV кон. рак
50	Бук		32		IV кон. рак
51	Бук		48		IV злам верт
52	Бук			32	V/VI стовб. кора
53	Бук		84		IV злам верт
54					
55					
56					
57					
58					
59					Всього в перелік взяти 53 індивідууми
60					кучи дерев, які розділені по територіях
61					механічної призначенні, відсутні різдвяні
62					промерзання, відсутні молоді і середні
63					" зливи 5"
64					
65					
66					
67					
68					
69					
70					
71					
72					
73					

Всього пронумеровано дерев: _____

п'ятдесят три
(кількість словами)

Нумерацію і перелік провели:

Починає Максим
(посада)

Мейсандр Стриж
(посада)

Майор М. М.
(посада)

(посада)

(підпис)

(підпис)

(підпис)

(підпис)

Михайло Є. П.

(ініціали та прізвище)

Михайло Р. М.

(ініціали та прізвище)

Олександр Р. М.

(ініціали та прізвище)

(ініціали та прізвище)