

"ПОГОДЖУЮ"

Т.в.о. директора ДСЛП

"Вінницьколісозахист"



"ПОГОДЖУЮ"

Начальник Житомирського
обласного управління лісового
та мисливського господарства

Віктор САХНЮК

24.02.2021 року

ПЕРЕЛІК

заходів з поліпшення санітарного стану лісів на 2021 рік

по ДП "Зарічанський лісгосп"

Житомирська область

Лісництво (урочище)	Номер кварталу	Номер виділу	Площа виділу, гектарів	Номер підвиділу	Площа підвиділу, гектарів		склад	вік, років	повнота	бонітет	Коротка таксаційна характеристика насадження відповідно до матеріалів лісовпорядкування				Категорія захисності	Вид запланованих заходів	17	18	19
					загальна	у тому числі площа, можлива для експлуатації					середня висота, метрів	середній діаметр, сантиметрів	запас деревостану, куб. метрів на 1 гектар						
1	2	3	4	5	6	7	8	9	10	11	12	13	14	15	16	Причини призначення заходів	Орієнтовний запас деревини, що підлягає вирубуванню, на 1 гектар куб. метрів	Наваністість рослин і тварин, занесених до Червоної книги України	
Зарічанське	5	10	7,7	-	7,7	7,7	10С3	63	0,65	1А	24	26	350	2	СРВ	Комплекс стовбурних шкідників, з переважаючим верхівковим короїдом	10	немає	
Зарічанське	5	23	4,7	-	4,7	4,7	10С3+Брс+Дз	65	0,65	1	24	26	350	2	СРВ	Комплекс стовбурних шкідників, з переважаючим верхівковим короїдом	20	немає	
Зарічанське	12	5	4,8	-	4,8	4,8	10С3	90	0,60	1	29	36	370	2	СРВ	Комплекс стовбурних шкідників, з переважаючим верхівковим короїдом	10	немає	
Зарічанське	18	6	3,5	-	3,5	3,5	10С3	59	0,75	1А	23	28	370	2	СРВ	Комплекс стовбурних шкідників, з переважаючим верхівковим короїдом	15	немає	
Зарічанське	18	10	3,3	-	3,3	3,3	9С31/Дз+Яз	95	0,60	1	29	40	380	2	СРВ	Комплекс стовбурних шкідників, з переважаючим верхівковим короїдом	20	немає	
Зарічанське	18	18	32,1	2	3,0	3,0	10С3	86	0,60	1	28	32	360	2	СРВ	Комплекс стовбурних шкідників, з переважаючим верхівковим короїдом	15	немає	
Зарічанське	19	8	19,0	-	19,0	19,0	10С3	62	0,70	1А	25	28	380	2	СРВ	Комплекс стовбурних шкідників, з переважаючим верхівковим короїдом	10	немає	
Зарічанське	31	7	5,5	-	5,5	5,5	10С3	82	0,60	1	27	32	380	2	СРВ	Комплекс стовбурних шкідників, з переважаючим верхівковим короїдом	10	немає	

Наявність рослин і тварин, занесених до Червоної книги України

Зарічанське	31	18	0,7	-	0,7	0,7	10С3	79	0,65	1	27	30	380	2	СРВ	Комплекс стовбурних шкідників, з переважанням верхівковим короїдом	40	немає
Зарічанське	34	5	1,4	-	1,4	1,4	9С3+Дз+Бп	69	0,70	1А	26	28	380	4	СРВ	Комплекс стовбурних шкідників, з переважанням верхівковим короїдом	25	немає
Зарічанське	40	5	6,4	4	3,6	3,6	7С3+Дз+Бп+Ос	74	0,70	1	26	36	380	4	СРВ	Комплекс стовбурних шкідників, з переважанням верхівковим короїдом	20	немає
Зарічанське	41	9	2,8	-	2,8	2,8	9С3+Дз	69	0,70	1	23	28	330	4	СРВ	Комплекс стовбурних шкідників, з переважанням верхівковим короїдом	30	немає
разом СРВ					60,0	60,0												
Зарічанське	5	9	6,6	-	6,6	6,6	10С3	180	0,33	1	31	56	220	2	ЛЗ	Вітровал, бурелом	10	немає
разом ЛЗ					6,6	6,6												
разом Зарічанське					66,6	66,6												
Корбутівське	2	4	2,3	2	1,5	1,5	10С3	59	0,70	1А	23	30	360	2	СРВ	Комплекс стовбурних шкідників, з переважанням верхівковим короїдом	25	немає
Корбутівське	2	5	6,6	-	6,6	6,6	6Дз+С3	79	0,70	2	22	36	260	2	СРВ	Комплекс стовбурних шкідників, з переважанням верхівковим короїдом	10	немає
Корбутівське	4	5	1,3	-	1,3	1,3	10С3	89	0,60	1	28	36	370	2	СРВ	Комплекс стовбурних шкідників, з переважанням верхівковим короїдом	20	немає
Корбутівське	4	7	0,7	-	0,7	0,7	10С3+Влч	59	0,70	1	21	28	300	2	СРВ	Комплекс стовбурних шкідників, з переважанням верхівковим короїдом	25	немає
Корбутівське	4	9	1,4	-	1,4	1,4	10С3	59	0,80	1А	23	28	360	2	СРВ	Комплекс стовбурних шкідників, з переважанням верхівковим короїдом	15	немає
Корбутівське	4	11	1,0	-	1,0	1,0	10С3	39	0,85	1А	18	22	300	2	СРВ	Комплекс стовбурних шкідників, з переважанням верхівковим короїдом	20	немає
Корбутівське	5	5	5,3	3	4,0	4,0	10С3	62	0,80	1А	24	28	400	2	СРВ	Комплекс стовбурних шкідників, з переважанням верхівковим короїдом	10	немає
Корбутівське	5	7	2,2	-	2,2	2,2	10Влч+С3	43	0,70	1	18	20	170	2	СРВ	Низова пожежа (2020 р. 2.2 га)	10	немає
Корбутівське	5	9	1,3	-	1,3	1,3	4С3+6Влч+Ос+Бп	43	0,80	1А	19	22	200	2	СРВ	Низова пожежа (2020 р. 0.9 га)	20	немає
Корбутівське	5	15	2,0	-	2,0	2,0	10С3	50	0,80	1А	21	22	360	2	СРВ	Комплекс стовбурних шкідників, з переважанням верхівковим короїдом	10	немає
Корбутівське	5	18	0,4	-	0,4	0,4	10С3	62	0,70	1А	24	28	360	2	СРВ	Низова пожежа (2020 р. 0.4 га)	25	немає
Корбутівське	7	6	13,0	-	13,0	13,0	8Дз+С3	84	0,80	2	23	32	300	2	СРВ	Комплекс стовбурних шкідників, з переважанням верхівковим короїдом	10	немає

Корбутівське	10	24	2,8 ✓	-	2,8	2,8	10C3	48	0,80	1A	21	24	340	2	CPB	Комплекс стовбурних шкідників, з переважанням верхівковим короїдом	10	немає
Корбутівське	12	6	3,6 ✓	-	3,6	3,6	10C3+Кля	59	0,70	1A	25	30	390	2	CPB	Комплекс стовбурних шкідників, з переважанням верхівковим короїдом	10	немає
Корбутівське	12	39	3,0 ✓	-	3,0	3,0	10C3+Дз	53	0,70	1A	23	26	340	2	CPB	Комплекс стовбурних шкідників, з переважанням верхівковим короїдом	10	немає
Корбутівське	23	15	0,6 ✓	-	0,6	0,6	5Д34/Д31С3+Гз	53	0,70	2	17	18	180	4	CPB	Комплекс стовбурних шкідників, з переважанням верхівковим короїдом	25	немає
Корбутівське	23	16	0,9 ✓	-	0,9	0,9	7Бп3Сз	64	0,60	1	24	24	240	4	CPB	Комплекс стовбурних шкідників, з переважанням верхівковим короїдом	20	немає
Корбутівське	27	1	2,6 ✓	2	1,1	1,1	6С32Бп2Ос+Дз	49	0,80	1	20	26	290	3	CPB	Комплекс стовбурних шкідників, з переважанням верхівковим короїдом	15	немає
Корбутівське	41	5	3,3 ✓	2	2,9	2,9	7С33Дз	74	0,80	1	26	32	400	4	CPB	Комплекс стовбурних шкідників, з переважанням верхівковим короїдом	10	немає
Корбутівське	42	6	1,6 ✓	-	1,6	1,6	8С32Дз	89	0,60	1	28	36	340	4	CPB	Комплекс стовбурних шкідників, з переважанням верхівковим короїдом	20	немає
Корбутівське	42	8	7,8 ✓	2	7,3	7,3	5Д34С31Ос	69	0,80	1	23	26	360	4	CPB	Комплекс стовбурних шкідників, з переважанням верхівковим короїдом	10	немає
разом Корбутівське					59,2	59,2												
Чуднівське	19	17	0,8 ✓	-	0,8	0,8	10C3	80	0,60	1	27	32	360	4	CPB	Комплекс стовбурних шкідників, з переважанням верхівковим короїдом	10	немає
Чуднівське	36	3	10,6 ✓	-	10,6	10,6	10C3	80	0,70	1A	29	36	460	4	CPB	Комплекс стовбурних шкідників, з переважанням верхівковим короїдом	10	немає
Чуднівське	36	9	3,4 ✓	-	3,4	3,4	10C3	80	0,70	1	27	36	420	4	CPB	Комплекс стовбурних шкідників, з переважанням верхівковим короїдом	10	немає
Чуднівське	37	14	11,7 ✓	2	11,6	11,6	10C3	80	0,70	1	27	32	420	4	CPB	Комплекс стовбурних шкідників, з переважанням верхівковим короїдом	10	немає
Чуднівське	74	14	12,9 ✓	-	12,9	12,9	5С3(69)4С3(69)1Бп+Ос	69	0,70	1A	26	28	330	4	CPB	Комплекс стовбурних шкідників, з переважанням верхівковим короїдом	10	немає
разом Чуднівське					39,3	39,3												
Макаріївське	4	3	1,9 ✓	1	1,2	1,2	10C3	63	0,70	1A	25	26	380	4	CPB	Комплекс стовбурних шкідників, з переважанням верхівковим короїдом	15	немає
Макаріївське	5	2	6,8 ✓	1	6,5	6,5	9С31Бп	58	0,70	1B	26	26	380	4	CPB	Комплекс стовбурних шкідників, з переважанням верхівковим короїдом	10	немає
Макаріївське	6	14	1,4 ✓	-	1,4	1,4	10C3+Дз	103	0,70	1	30	40	480	4	CPB	Комплекс стовбурних шкідників, з переважанням верхівковим короїдом	25	немає
Макаріївське	11	5	25,0 ✓	1	15,0	15,0	7С31Дз2Бп+Ос	73	0,70	1A	27	30	370	4	CPB	Комплекс стовбурних шкідників, з переважанням верхівковим короїдом	15	немає

Макарівське	12	2	47,2	2	10,0	10,0	9С1Дз	78	0,70	1	27	30	400	4	СРВ	Комплекс стовбурних шкідників, з переважанням верхівковим короїдом	15	немає
Макарівське	13	9	0,9	-	0,9	0,9	8С2Дз	58	0,70	1А	25	26	340	4	СРВ	Комплекс стовбурних шкідників, з переважанням верхівковим короїдом	15	немає
Макарівське	16	3	14,8	1	13,8	13,8	10С3	73	0,75	1А	29	32	490	4	СРВ	Комплекс стовбурних шкідників, з переважанням верхівковим короїдом	15	немає
Макарівське	22	2	1,5	-	1,5	1,5	8С2Дз+Бп	73	0,75	1	26	32	400	4	СРВ	Комплекс стовбурних шкідників, з переважанням верхівковим короїдом	20	немає
Макарівське	28	2	8,8	-	8,8	8,8	10С3	58	0,90	1А	24	26	460	4	СРВ	Комплекс стовбурних шкідників, з переважанням верхівковим короїдом	15	немає
разом Макарівське					59,1	59,1												
всього по підприємству					217,6	217,6									СРВ			
					6,6	6,6									ЛЗ			
					224,2	224,2												



Директор

Василь ЗАРІЧНИЙ

Акт
поточного лісопатологічного обстеження

11 02.2021 року

м. Житомир

Мною, головним лісопатологом ДСЛП «Вінницялісозахист» Болюхом О.Г., згідно листа від ДП «Зарічанський ЛГ» № 48 від 02.02.2021 р, за участю начальника відділу лісового господарства ДП «Зарічанський ЛГ» Сірика С.Г., інженера ОЗЛ ДП «Зарічанський ЛГ» Савчука В.П. в присутності посадових осіб Зарічанського, Корбутівського, Чуднівського та Макарівського лісництв в період з «09» 02 2021 року по «11» 02 2021 року проведено поточне лісопатологічне обстеження насаджень, які належать ДП «Зарічанський ЛГ». В результаті обстеження встановлено наступне:

Зарічанське лісництво – обстежено лісові насадження в наступних кварталах:

4; 5; 12; 18; 19; 31; 34; 40; 41.

Обстежена площа – 66,6 га.

СРВ – 60 га.

ЛЗ – 6,6 га

Корбутівське лісництво – обстежено лісові насадження в наступних кварталах: 2; 4; 5; 7; 10; 12; 23; 27; 41; 42.

Обстежена площа 59,2 га.

СРВ – 59,2 га.

Чуднівське лісництво – обстежено лісові насадження в наступних кварталах: 19; 36; 37; 74.

Обстежена площа 39,3 га.

СРВ – 16,9 га.

Макарівське лісництво – обстежено лісові насадження в наступних кварталах: 4; 5; 6; 11; 12; 13; 16; 22; 28.

Обстежена площа – 59,1 га.

СРВ – 59,1 га.

Обстежені деревостани в основному представлені різновіковими чистими та мішаними насадженнями з головною породою Сз також з участю порід Бп, Дз, Яле, Влч, Ос та інші. Всього обстежена площа по ДП «Зарічанський лісгосп» складає **224,2** га. В т. ч. :

- Верхівковий короїд – 213,7 га.
- Пожежі – 3,9 га.
- Вітровал, бурелом – 6,6 га

За даним обстеженням рекомендовано провести СРВ на всій площі.

Лісопатологічна характеристика обстежених насаджень:

Обстежені насадження характеризуються незадовільним санітарним станом – всихання різної інтенсивності. Основними причинами розладнання обстежених деревостанів є: діяльність комплексу стовбурових шкідників у видовому складі яких провідне місце посідає короїд вершинний (*Ips acuminatus*), короїд типограф (*Ips typographus*), лубоїди соснові (лубоїд сосновий малий – *Blastophagus minor*, лубоїд сосновий великий *Blastophagus piniperda*), а також хвороб лісу – поширення трутовиків та стовбурових гнилей.

Насадження, що потребують проведення санітарних рубань вибіркових - характеризуються змішаним всиханням соснових деревостанів (наявні як куртини до 0,1 га так і групове та поодинокі всихання). Всихання даних насаджень коливається в широких межах – від 5% до 15%. Деревя IV категорії стану становлять в середньому 20% від загальної кількості дерев що потребують СРВ (характеризуються суховершинністю, ажурністю крон сильного ступеня – крона «стрижена» додатковим живленням стовбурових шкідників, пожовтінням або побурінням глиці), безпосередньо в осередках всихання відсоток сухостійних дерев сягає до 50%. Переважаючими видами стовбурових шкідників в соснових насадженнях є короїд вершинний, короїд шести зубий, лубоїд сосновий малий та великий – враховуючи біологію даних шкідників відповідно тип всихання – вершинний. Разом з тим незначна частина сухостійних дерев породи сосна відпрацьована короїдом шести зубим, переважна кількість дерев, що відноситься до сухостою минулих років - стовбуровими шкідниками родин златок. Присутні ділянки які пройшли низовою пожежею в березень-квітень 2020 року на яких присутні сухостійні дерева. Разом з тим в обстежених насадженнях поодинокі спостерігаються вітровальні, буреломні, з ухилом більше 30 градусів, а також сильно ослаблені та загинувші дерева в наслідок внутрішньовидової та міжвидової конкуренції, уражені бактеріальною водяною берези та іншими хвороботворними патогенами.

Загальний висновок:

В цілому лісові насадження ДП «Зарічанське ЛГ» враховуючи загальну негативну тенденцію в лісах природної зони Полісся характеризуються широким характером розповсюдження та розмноження осередків короїда вершинного та короїда типографа. Враховуючи біологічні особливості розвитку даних облікових видів шкідників - дані осередки проявлятимуть себе і в майбутньому. Тому лісовій охороні лісгоспу слід тримати лісові насадження під постійним посиленням наглядом з метою своєчасного реагування на зміну лісопатологічної ситуації та своєчасного планування відповідних санітарно – оздоровчих заходів. Особливу увагу при відводі насаджень під СРВ слід звертати на наявність так званого «гілко паду» (результат заселення крон дерев сосни короїдом верхівковим) та наявність «стрижених» пагонів (результат додаткового живлення лубоїда соснового малого) по периметру куртин всихання, також на зміну кольору забарвлення глиці вражених (заселених) дерев сосни – так за основну ознаку заселення окрім наявності стрижених гілок/пагонів слід брати зміну

кольору глици від темно – зеленого до світлих відтінків зеленого, а також до бурих та рудих кольорів.

Відомість поточного лісопатологічного обстеження додається.

Таксаційні характеристики обстежених насаджень та запаси деревини внесені у журнал поточного лісопатологічного обстеження використовувалися згідно матеріалів лісовпорядкування 2011 року.

Під час проведення даного обстеження лісовій охороні ДП «Зарічанське ЛГ» надавалась методична допомога з питань лісозахисту, проводився відбір модельних дерев для визначення кількісних та якісних показників стану популяції облікових стовбурових шкідників.

Рекомендації:

1. Виявлені даним поточним лісопатологічним обстеженням осередків шкідників та хвороб лісу поставити на облік з обов'язковим занесенням до книги обліку осередків та хвороб лісу, в подальшому з обов'язковим відображенням їх динаміки та стану в санітарних оглядах (відповідно до таблиці 1.1 та 3.1), а також в інвентаризації осередків та в описі осередків, що додаються до санітарних оглядів за звітний період 2021 року.

2. З метою недопущення появи та розповсюдження стовбурових шкідників та збереження технічних якостей деревини рубки поліпшення санітарного стану лісів рекомендується провести в максимально стислі терміни.

3. Рубки провести згідно Санітарних правил в лісах України (в редакції постанови Кабінету Міністрів України від 26 жовтня 2016 р. №756).

4. Порубкові залишки рекомендується спалювати (або подрібнювати з рівномірним розкиданням по площі) одночасно із заготівлею, з метою обмеження подальшого поширення або значного зменшення кількісних показників популяції стовбурових шкідників.

5. При спалюванні порубкових решток необхідно дотримуватися Правил пожежної безпеки.

6. При виявленні та не визначенні осередків шкідників/хвороб лісових насаджень терміново й в повному обсязі інформувати Житомирське ОУЛМГ та ДСЛП «Вінницялісозахист».

Підписи:

Обстеження провів:

Головний лісопатолог
ДСЛП «Вінницялісозахист»



Олександр БОЛЮХ

За участі:

Начальник відділу ЛГ
ДП «Зарічанський ЛГ»

Інженер ОЗЛ
ДП «Зарічанський ЛГ»

Сергій СІРИК

Вадим САВЧУК

Назва лісництва	Квартали, види	Характеристика насаджень, скасовано насадж.	Найменування шкідників, хвороб та інших причин пошкодження лісу. Час виявлення	Площа охоплена шкідниками та хворобами, га	Інтенсивність зараження (число шкідників на одиницю виміру, м ² , дерево і т.д.) характер пошкодження
1	2	3	4	5	6
Макарівська лісництво	5/7	10С3	Верхівний	3,7	середня сильна
---	5/9	10С3	корот	8,8	---
---	5/10	9С3 1А3 + Бн	---	5,0	---
---	6/17	10С3	---	7,8	---
---	8/2	10С3 + А3 + Бн	---	5,0	---
---	10/3	10С3 1А3	---	19,7	---
---	12/2	9С3 1А3	---	9,8	---
---	13/7	5С3 5А3 + Бн	---	3,0	---
---	16/6	8С3 2А3	---	4,0	---
---	16/7	10С3	---	2,2	---
---	17/5	10С3 + Бн + А3	---	5,7	---
---	24/1	8С3 2А3 + Бн	---	5,0	---
---	28/1	8С3 1Бн 1А3	---	4,9	---
---	29/6	9С3 1Бн + А3 + Ох	---	5,6	---
Разом:				94,2	
	Акт	обстеження	від 11.02.2021р.		
Зарічанська лісництво	5/10	10С3	Верхівний	7,7	середня сильна
---	5/23	10С3 + Бн + А3	корот	4,7	---
---	12/5	10С3	---	4,8	---
---	18/6	10С3	---	3,5	середня сильна
---	18/10	9С3 1А3 + А3	---	3,3	---
---	18/18	10С3	---	3,0	---
---	19/8	10С3	---	19,0	---
---	31/7	10С3	---	5,5	---
---	31/18	10С3	---	0,7	---
---	34/5	9С3 1А3 + Бн	---	1,4	---
---	40/5	7С3 2А3 1Бн + Ох	---	3,6	---
---	41/9	9С3 1А3	---	2,8	---
Разом:				60,0	
Зарічанська лісн.	5/9	10С3	виробн., бурелом	6,6	середня сильна
Разом:				6,6	
Кордунівська лісництво	2/4	10С3	Верхівний	1,5	---
---	2/5	6А3 4С3	корот	6,6	---
---	4/5	10С3	---	1,3	---

Необхідні заходи по боротьбі із шкідниками та хворобами, S-га, V-м ³	Характер і час проведених заходів та їх ефективність Назва, S-га, V-м ³	Оцінки проведених робіт (всього на 1 га.)	Характер стану по даним останніх спостережень і час їх проведення	Час затухання і його опис
7	8	9	10	11
СРВ/37/56	СРВ/37/60			затухає
СРВ/88/132	СРВ/88/142			затухає
СРВ/90/135	СРВ/90/150			затухає
СРВ/78/78	СРВ/78/157			затухає
СРВ/50/100	СРВ/50/89			затухає
СРВ/197/296	СРВ/197/300			затухає
СРВ/98/147	СРВ/98/83			затухає
СРВ/30/45	СРВ/30/38			затухає
СРВ/40/80	СРВ/40/50			затухає
СРВ/22/44	СРВ/22/58			затухає
СРВ/57/86	СРВ/57/90			затухає
СРВ/50/100	СРВ/50/116			затухає
СРВ/49/74	СРВ/49/118			затухає
СРВ/56/56	СРВ/56/60			затухає
СРВ/77/77	СРВ/77/87			затухає
СРВ/47/84	СРВ/47/68			затухає
СРВ/48/48	СРВ/48/39			затухає
СРВ/35/53	СРВ/35/50			затухає
СРВ/35/66	СРВ/35/60			затухає
СРВ/33/45	СРВ/33/48			затухає
СРВ/30/30	СРВ/30/42			затухає
СРВ/190/190	СРВ/190/182			затухає
СРВ/55/55	СРВ/55/60			затухає
СРВ/97/28	СРВ/97/22			затухає
СРВ/14/35	СРВ/14/49			затухає
СРВ/36/72	СРВ/36/61			затухає
СРВ/28/84	СРВ/28/59			затухає
А3/66/66	А3/66/66			затухає
СРВ/15/38	СРВ/15/39			затухає
СРВ/66/66	СРВ/66/76			затухає
СРВ/13/26	СРВ/13/28			затухає

Назва лісництва	Кwartали, Всiм	Характеристика насаджень, скад	Найменування шкiдникiв, хвороб та iнших причин пошкодження лiсу. Час виявлення	Площа охоплена шкiдниками та хворобами, га	iнтенсивнiсть зараження (число шкiдникiв на одиницю вимiру, м ² , дерево i т.д.) характер пошкодження
1	2	3	4	5	6
---	4/7	10 _{с3} + Вшн	---	0,7	середня середина
---	4/9	10 _{с3}	---	1,4	---
---	4/11	10 _{с3}	---	1,0	---
---	5/5	10 _{с3}	---	4,0	---
---	5/15	10 _{с3}	---	2,0	---
---	7/6	8 _{с3} 2 _{с3}	---	13,0	---
---	10/24	10 _{с3}	---	2,8	---
---	12/6	10 _{с3} + Кш	---	3,6	---
---	12/39	10 _{с3} + Р ₃	---	3,0	---
---	23/15	5 _{с3} 4 _{с3} 1 _{с3} + Г ₃	---	0,6	---
---	23/16	7 _{с3} 3 _{с3}	---	0,9	---
---	27/1	6 _{с3} 2 _{с3} 20 _{с3} + Р ₃	---	1,1	---
---	41/5	7 _{с3} 3 _{с3}	---	2,9	---
---	42/6	8 _{с3} 2 _{с3}	---	1,6	---
---	42/8	5 _{с3} 4 _{с3} 10 _{с3}	---	7,3	---
Разом:				55,7	
Кордунівське лісництво	5/7	10 _{с3} + с ₃	Нидога	2,2	середня середина
---	5/9	4 _{с3} 6 _{с3} + О _{с3} + В _{с3}	кошача	1,3	---
---	5/18	10 _{с3}	---	0,4	---
Разом:				3,9	
Чуднівське лісництво	19/17	10 _{с3}	Вербовий	0,8	середня середина
---	36/3	10 _{с3}	корот	10,6	---
---	36/9	10 _{с3}	---	3,4	---
---	37/14	10 _{с3}	---	11,6	---
---	74/14	9 _{с3} 1 _{с3} + О _{с3}	---	12,9	---
Разом:				39,3	
Макіївське лісництво	4/3	10 _{с3}	Вербовий	1,2	---
---	5/2	9 _{с3} 1 _{с3}	корот	6,5	---
---	6/14	10 _{с3} + Р ₃	---	1,4	---
---	11/5	7 _{с3} 1 _{с3} 2 _{с3} + О _{с3}	---	15,0	---
---	12/2	9 _{с3} 1 _{с3}	---	10,0	середня середина
---	13/9	8 _{с3} 2 _{с3}	---	0,9	---
---	16/3	10 _{с3}	---	13,8	---
---	22/2	8 _{с3} 2 _{с3} + Вш	---	1,5	---

Необхідні заходи по боротьбі із шкiдниками та хворобами, S-га, V-м ³	Характер і час проведених заходів та їх ефективнiсть Наскiда, S-га, V-м ³	Оцiнки проведених робiт (всього на 1 га.)	Характер стану по даним останнiх спостережень і час їх проведення	Час затухання і його опис
7	8	9	10	11
СРВ/0,7/18	СРВ/0,7/22			затухло
СРВ/1,4/21	СРВ/1,4/26			затухло
СРВ/1,0/20	СРВ/1,0/22			затухло
СРВ/4,0/40	СРВ/4,0/33			затухло
СРВ/2,0/20	СРВ/2,0/18			затухло
СРВ/13,0/130	СРВ/13,0/122			затухло
СРВ/2,8/28	СРВ/2,8/33			затухло
СРВ/3,6/36	СРВ/3,6/37			затухло
СРВ/3,0/130	СРВ/3,0/121			затухло
СРВ/0,6/15	СРВ/0,6/13			затухло
СРВ/0,9/18	СРВ/0,9/22			затухло
СРВ/1,1/17	СРВ/1,1/18			затухло
СРВ/2,9/29	СРВ/2,9/23			затухло
СРВ/1,6/32	СРВ/1,6/33			затухло
СРВ/7,3/73	СРВ/7,3/75			затухло
СРВ/2,2/22	СРВ/2,2/29			затухло
СРВ/1,3/26	СРВ/1,3/29			затухло
СРВ/0,4/10	СРВ/0,4/15			затухло
СРВ/0,8/18	СРВ/0,8/17			затухло
СРВ/10,6/106	СРВ/10,6/106			затухло
СРВ/3,4/34	СРВ/3,4/30			затухло
СРВ/11,6/116	СРВ/11,6/120			затухло
СРВ/12,9/129	СРВ/12,9/126			затухло
СРВ/1,2/18	СРВ/1,2/19			затухло
СРВ/6,5/65				
СРВ/1,4/65	СРВ/1,4/64			затухло
СРВ/15,0/225				
СРВ/10,0/150				
СРВ/0,9/18	СРВ/0,9/18			затухло
СРВ/13,8/300	СРВ/13,8/217			затухло
СРВ/1,5/30				

ПОВІДОМЛЕННЯ
про появу ознак погіршення санітарного стану лісових насаджень

Житомирська область _____
(Автономна Республіка Крим, область)
ДП "Зарічанський лісгосп" Зарічанське лісництво _____
(найменування власника лісів, постійного лісокористувача)
Лісництво Зарічанське урочище Зарічани
квартал № 5 виділ № 10 ділянка № _____ площа 7,7 гектарів

Таксаційна характеристика насадження

Склад 10Сз, вік 63 років, бонітет 1а, середній діаметр 26 сантиметрів, середня висота 24 метрів, повнота 0,65, тип лісу С2ГДС, рельєф Рівнинний, експозиція _____, ґрунт Дерново-підзолисті, підріст _____, підлісок ліщина _____

Лісопатологічна характеристика насадження

Вид пошкодження насадження (лісова пожежа, буревій, сніголам, обледеніння, відмирання та всихання дерев, захаращеність, об'їдання шкідниками хвої/листя, наявність гусені, масовий літ метеликів, опадання хвої/листя, відлущення кори на стовбурах та інші ознаки, не характерні для нормального стану дерев) — комплекс стовбурних шкідників, з переважанням верхівковий короїд

Ступінь пошкодження, ураження: Слабке _____
(поодинокі, слабке, середнє, сильне)

Вид розподілу пошкоджених дерев: поодинокий _____
(поодинокий, груповий, куртинний)

Обсяг ушкодженої деревини на 1 гектарі (окомірно) 10 куб. метрів, у тому числі сухостійної 9 куб. метрів

Ознаки погіршення стану лісових насаджень виявив:

Ст. м-р лісу _____ Омелянчук В.В. _____
(посада) (підпис) (ініціали та прізвище)

« 25 » 01 2021 року
Пом. лісничого _____ Бугрик П. Д. _____
(лісничий (помічник лісничого) (підпис) (ініціали та прізвище)

« 29 » 01 2021 року

Висновок інженера відділу (сектору) охорони і захисту лісу державного лісгосподарського (лісомисливського) підприємства або представника державного спеціалізованого лісозахисного підприємства щодо необхідності здійснення лісозахисних чи інших заходів з поліпшення санітарного стану лісів за результатами огляду санітарного стану лісової ділянки: Насадження потребує СРВ

Інженер ОЗЛ _____ Савчук В.П. _____
(посада) (підпис) (ініціали та прізвище)

« 29 » 01 2021 року

ПОВІДОМЛЕННЯ про появу ознак погіршення санітарного стану лісових насаджень

Житомирська область
(Автономна Республіка Крим, область)
ДП "Зарічанський лісгосп" Зарічанське лісництво
(найменування власника лісів, постійного лісокористувача)
Лісництво Зарічанське урочище Зарічани
квартал № 5 виділ № 23 ділянка № _____ площа 4,7 гектарів

Таксаційна характеристика насаджень

Склад 10Сз+Брс+Дз, вік 65 років, бонітет 1, середній діаметр 26
сантиметрів, середня висота 24 метрів, повнота 0,65, тип лісу
С2ГДС, рельєф Рівнинний, експозиція _____
грунт Дерново-підзолистий, підріст _____, підлісок ліщина

Лісопатологічна характеристика насаджень

Вид пошкодження насаджень (лісова пожежа, буревій, сніголам,
обледеніння, відмирання та всихання дерев, захаращеність, об'їдання шкідниками
хвої/листя, наявність гусені, масовий літ метеликів, опадання хвої/листя,
відлущення кори на стовбурах та інші ознаки, не характерні для нормального стану
дерев) — комплекс стовбурних шкідників, з переважанням верхівковий
коріод

Ступінь пошкодження, ураження: Слабке
(поодинокі, слабке, середнє, сильне)

Вид розподілу пошкоджених дерев: поодинокий
(поодинокий, груповий, куртинний)

Обсяг ушкодженої деревини на 1 гектарі (окомірно) 20 куб. метрів, у
тому числі сухостійної 17 куб. метрів

Ознаки погіршення стану лісових насаджень виявив:

Ст. м-р лісу _____ (посада) _____ (підпис) _____ Омелянчук В.В.
(ініціали та прізвище)
« 25 » 01 2021 року
Пом. лісничого _____ (підпис) _____ Бугрик П. Д.
(лісничий (помічник лісничого)) _____ (ініціали та прізвище)
« 29 » 01 2021 року

Висновок інженера відділу (сектору) охорони і захисту лісу державного
лісгосподарського (лісомисливського) підприємства або представника державного
спеціалізованого лісозахисного підприємства щодо необхідності здійснення
лісозахисних чи інших заходів з поліпшення санітарного стану лісів за
результатами огляду санітарного стану лісової ділянки: Насадження потребує
СРВ

Інженер ОЗЛ _____ (посада) _____ (підпис) _____ Савчук В.П.
(ініціали та прізвище)

« 29 » 01 2021 року

ПОВІДОМЛЕННЯ
про появу ознак погіршення санітарного стану лісових насаджень

Житомирська область
(Автономна Республіка Крим, область)
ДП "Зарічанський лісгосп" Зарічанське лісництво
(найменування власника лісів, постійного лісокористувача)
Лісництво Зарічанське урочище Зарічани
квартал № 12 виділ № 5 ділянка № _____ площа 4,8 гектарів

Таксаційна характеристика насадження
Склад 10Сз, вік 90 років, бонітет 1, середній діаметр 36
сантиметрів, середня висота 29 метрів, повнота 0,6, тип лісу
С2ГДС, рельєф Рівнинний, експозиція _____,
грунт Дерново-підзолистий, підріст _____, підлісок ліщина

Лісопатологічна характеристика насадження
Вид пошкодження насадження (лісова пожежа, буревій, сніголам,
обледеніння, відмирання та всихання дерев, захаращеність, об'їдання шкідниками
хвої/листя, наявність гусені, масовий літ метеликів, опадання хвої/листя,
відлущення кори на стовбурах та інші ознаки, не характерні для нормального стану
дерев) комплекс стовбурних шкідників, з переважанням верхівковий
короїд

Ступінь пошкодження, ураження: Слабке
(поодинокі, слабке, середнє, сильне)

Вид розподілу пошкоджених дерев: поодинокий
(поодинокий, груповий, куртинний)

Обсяг ушкодженої деревини на 1 гектарі (окомірно) 10 куб. метрів, у
тому числі сухостійної 9 куб. метрів

Ознаки погіршення стану лісових насаджень виявив:
Ст. м-р лісу (посада) _____ (підпис) _____ Омелянчук В.В. _____
« 26 » 01 2021 року (ініціали та прізвище)
Пом. лісничого (лісничий (помічник лісничого) _____ (підпис) _____ Бугрик П. Д. _____
« 29 » 01 2021 року (ініціали та прізвище)

Висновок інженера відділу (сектору) охорони і захисту лісу державного
лісгосподарського (лісомисливського) підприємства або представника державного
спеціалізованого лісозахисного підприємства щодо необхідності здійснення
лісозахисних чи інших заходів з поліпшення санітарного стану лісів за
результатами огляду санітарного стану лісової ділянки: Насадження потребує
СРВ

Інженер ОЗЛ (посада) _____ (підпис) _____ Савчук В.П. _____
« 29 » 01 2021 року (ініціали та прізвище)

ПОВІДОМЛЕННЯ
про появу ознак погіршення санітарного стану лісових насаджень

Житомирська область _____
(Автономна Республіка Крим, область)
ДП "Зарічанський лісгосп" _____ Зарічанське лісництво _____
(найменування власника лісів, постійного лісокористувача)
Лісництво _____ Зарічанське _____ урочище _____ Зарічани _____
квартал № 18 виділ № 6 ділянка № _____ площа 3,5 гектарів

Таксаційна характеристика насадження

Склад 10Сз, вік 59 років, бонітет 1a, середній діаметр 28 сантиметрів, середня висота 23 метрів, повнота 0,75, тип лісу С2ГДС, рельєф Рівнинний, експозиція _____, ґрунт Дерново-підзолисті, підріст _____, підлісок ліщина _____

Лісопатологічна характеристика насадження

Вид пошкодження насадження (лісова пожежа, буревій, сніголам, обледеніння, відмирання та всихання дерев, захаращеність, об'їдання шкідниками хвої/листя, наявність гусені, масовий літ метеликів, опадання хвої/листя, відлущення кори на стовбурах та інші ознаки, не характерні для нормального стану дерев) — комплекс стовбурних шкідників, з переважанням верхівковий короїд _____

Ступінь пошкодження, ураження: Слабке _____
(поодинокі, слабе, середнє, сильне)

Вид розподілу пошкоджених дерев: поодинокий _____
(поодинокий, груповий, куртинний)

Обсяг ушкодженої деревини на 1 гектарі (окомірно) 15 куб. метрів, у тому числі сухостійної 13 куб. метрів

Ознаки погіршення стану лісових насаджень виявив:

Ст. м-р лісу _____ (посада) _____ (підпис) _____ Омелянчук В.В. _____
(ініціали та прізвище)
« 26 » 01 2021 року
Пом. лісничого _____ (лісничий (помічник лісничого) _____ (підпис) _____ Бугрик П. Д. _____
(ініціали та прізвище)
« 29 » 01 2021 року

Висновок інженера відділу (сектору) охорони і захисту лісу державного лісгосподарського (лісомисливського) підприємства або представника державного спеціалізованого лісозахисного підприємства щодо необхідності здійснення лісозахисних чи інших заходів з поліпшення санітарного стану лісів за результатами огляду санітарного стану лісової ділянки: Насадження потребує СРВ

Інженер ОЗЛ _____ (посада) _____ (підпис) _____ Савчук В.П. _____
(ініціали та прізвище)
« 29 » 01 2021 року

ПОВІДОМЛЕННЯ
про появу ознак погіршення санітарного стану лісових насаджень

Житомирська область
(Автономна Республіка Крим, область)
ДП "Зарічанський лігосп" Зарічанське лісництво
(найменування власника лісів, постійного лісокористувача)
Лісництво Зарічанське урочище Зарічани
квартал № 18 виділ № 10 ділянка № _____ площа 3,3 гектарів

Таксаційна характеристика насадження

Склад 9С31Дз+Яз, вік 95 років, бонітет 1, середній діаметр 40 сантиметрів, середня висота 29 метрів, повнота 0,6, тип лісу С2ГДС, рельєф Рівнинний, експозиція _____, ґрунт Дерново-підзолисті, підріст _____, підлісок ліщина

Лісопатологічна характеристика насадження

Вид пошкодження насадження (лісова пожежа, буревій, сніголам, обледеніння, відмирання та всихання дерев, захаращеність, об'їдання шкідниками хвої/листя, наявність гусені, масовий літ метеликів, опадання хвої/листя, відлущення кори на стовбурах та інші ознаки, не характерні для нормального стану дерев) — комплекс стовбурних шкідників, з переважанням верхівковий короїд

Ступінь пошкодження, ураження: Слабке
(поодинокі, слабе, середнє, сильне)

Вид розподілу пошкоджених дерев: поодинокий
(поодинокий, груповий, куртинний)

Обсяг ушкодженої деревини на 1 гектарі (окомірно) 20 куб. метрів, у тому числі сухостійної 18 куб. метрів

Ознаки погіршення стану лісових насаджень виявив:

Ст. м-р лісу _____ (посада) _____ (підпис) _____ Омелянчук В.В. _____ (ініціали та прізвище)
« 26 » 01 2021 року
Пом. лісничого _____ (лісничий (помічник лісничого) _____ (підпис) _____ Бугрик П. Д. _____ (ініціали та прізвище)
« 29 » 01 2021 року

Висновок інженера відділу (сектору) охорони і захисту лісу державного лісогосподарського (лісомисливського) підприємства або представника державного спеціалізованого лісозахисного підприємства щодо необхідності здійснення лісозахисних чи інших заходів з поліпшення санітарного стану лісів за результатами огляду санітарного стану лісової ділянки: Насадження потребує СРВ

Інженер ОЗЛ _____ (посада) _____ (підпис) _____ Савчук В.П. _____ (ініціали та прізвище)
« 29 » 01 2021 року

ПОВІДОМЛЕННЯ
про появу ознак погіршення санітарного стану лісових насаджень

Житомирська область
(Автономна Республіка Крим, область)
ДП "Зарічанський лісгосп" Зарічанське лісництво
(найменування власника лісів, постійного лісокористувача)
Лісництво Зарічанське урочище Зарічани
квартал № 18 виділ № 18 ділянка № 2 площа 3,0 гектарів

Таксаційна характеристика насадження

Склад 10Сз, вік 86 років, бонітет 1, середній діаметр 32 сантиметрів, середня висота 28 метрів, повнота 0,6, тип лісу С2ГДС, рельєф Рівнинний, експозиція, ґрунт Дерново-підзолистий, підріст, підлісок ліщина

Лісопатологічна характеристика насадження

Вид пошкодження насадження (лісова пожежа, буревій, сніголам, обледеніння, відмирання та всихання дерев, захаращеність, об'їдання шкідниками хвої/листя, наявність гусені, масовий літ метеликів, опадання хвої/листя, відлущення кори на стовбурах та інші ознаки, не характерні для нормального стану дерев) — комплекс стовбурних шкідників, з переважанням верхівковий короїд

Ступінь пошкодження, ураження: Слабке
(поодинокі, слабке, середнє, сильне)

Вид розподілу пошкоджених дерев: поодинокий
(поодинокі, груповий, куртинний)

Обсяг ушкодженої деревини на 1 гектарі (окоірно) 15 куб. метрів, у тому числі сухостійної 14 куб. метрів

Ознаки погіршення стану лісових насаджень виявив:

Ст. м-р лісу (посада) (підпис) Омелянчук В.В. (ініціали та прізвище)

« 26 » 01 2021 року Пом. лісничого (лісничий (помічник лісничого) (підпис) Бугрик П. Д. (ініціали та прізвище)

« 29 » 01 2021 року

Висновок інженера відділу (сектору) охорони і захисту лісу державного лісгосподарського (лісомисливського) підприємства або представника державного спеціалізованого лісозахисного підприємства щодо необхідності здійснення лісозахисних чи інших заходів з поліпшення санітарного стану лісів за результатами огляду санітарного стану лісової ділянки: Насадження потребує СРВ

Інженер ОЗЛ (посада) (підпис) Савчук В.П. (ініціали та прізвище)

« 29 » 01 2021 року

ПОВІДОМЛЕННЯ про появу ознак погіршення санітарного стану лісових насаджень

Житомирська область
(Автономна Республіка Крим, область)
ДП "Зарічанський лісгосп" Зарічанське лісництво
(найменування власника лісів, постійного лісокористувача)
Лісництво Зарічанське урочище Зарічани
квартал № 19 виділ № 8 ділянка № _____ площа 19,0 гектарів

Таксаційна характеристика насадження

Склад 10Сз, вік 62 років, бонітет 1а, середній діаметр 28 сантиметрів, середня висота 25 метрів, повнота 0,7, тип лісу С2ГДС, рельєф Рівнинний, експозиція _____, ґрунт Дерново-підзолистий, підріст _____, підлісок _____, ліщина _____

Лісопатологічна характеристика насадження

Вид пошкодження насадження (лісова пожежа, буревій, сніголам, обледеніння, відмирання та всихання дерев, захаращеність, об'їдання шкідниками хвої/листя, наявність гусені, масовий літ метеликів, опадання хвої/листя, відлущення кори на стовбурах та інші ознаки, не характерні для нормального стану дерев) — комплекс стовбурних шкідників, з переважанням верхівковий короїд

Ступінь пошкодження, ураження: Слабке
(поодинокі, слабке, середнє, сильне)

Вид розподілу пошкоджених дерев: поодинокий
(поодинокий, груповий, куртинний)

Обсяг ушкодженої деревини на 1 гектарі (окомірно) 10 куб. метрів, у тому числі сухостійної 9 куб. метрів

Ознаки погіршення стану лісових насаджень виявив:

Ст. м-р лісу (посада) _____ (підпис) _____ Остапчук А. А.
(ініціали та прізвище)
« 25 » 01 2021 року
Пом. лісничого (лісничий (помічник лісничого)) _____ (підпис) _____ Бугрик П. Д.
(ініціали та прізвище)
« 29 » 01 2021 року

Висновок інженера відділу (сектору) охорони і захисту лісу державного лісгосподарського (лісомисливського) підприємства або представника державного спеціалізованого лісозахисного підприємства щодо необхідності здійснення лісозахисних чи інших заходів з поліпшення санітарного стану лісів за результатами огляду санітарного стану лісової ділянки: Насадження потребує СРВ

Інженер ОЗЛ (посада) _____ (підпис) _____ Савчук В.П.
(ініціали та прізвище)
« 29 » 01 2021 року

ПОВІДОМЛЕННЯ
про появу ознак погіршення санітарного стану лісових насаджень

Житомирська область
(Автономна Республіка Крим, область)
ДП "Зарічанський лісгосп" Зарічанське лісництво
(найменування власника лісів, постійного лісокористувача)
Лісництво Зарічанське урочище Озерне
квартал № 31 виділ № 7 ділянка № _____ площа 5,5 гектарів

Таксаційна характеристика насадження

Склад 10Сз, вік 82 років, бонітет 1, середній діаметр 32 сантиметрів, середня висота 27 метрів, повнота 0,6, тип лісу С2ГДС, рельєф Рівнинний, експозиція _____, ґрунт Дерново-підзолисті, підріст _____, підлісок ліщина

Лісопатологічна характеристика насадження

Вид пошкодження насадження (лісова пожежа, буревій, сніголам, обледеніння, відмирання та всихання дерев, захаращеність, об'їдання шкідниками хвої/листя, наявність гусені, масовий літ метеликів, опадання хвої/листя, відлущення кори на стовбурах та інші ознаки, не характерні для нормального стану дерев) комплекс стовбурних шкідників, з переважанням верхівковий короїд

Ступінь пошкодження, ураження: Слабке
(поодинокі, слабке, середнє, сильне)

Вид розподілу пошкоджених дерев: поодинокий
(поодинокі, груповий, куртинний)

Обсяг ушкодженої деревини на 1 гектарі (окомірно) 10 куб. метрів, у тому числі сухостійної 9 куб. метрів

Ознаки погіршення стану лісових насаджень виявив:

Ст. м-р лісу _____ Остапчук А. А.
(посада) (підпис) (ініціали та прізвище)

« 28 » 01 2021 року
Пом. лісничого _____ Бугрик П. Д.
(лісничий (помічник лісничого) (підпис) (ініціали та прізвище)

« 29 » 01 2021 року

Висновок інженера відділу (сектору) охорони і захисту лісу державного лісогосподарського (лісомисливського) підприємства або представника державного спеціалізованого лісозахисного підприємства щодо необхідності здійснення лісозахисних чи інших заходів з поліпшення санітарного стану лісів за результатами огляду санітарного стану лісової ділянки: Насадження потребує СРВ

Інженер ОЗЛ _____ Савчук В.П.
(посада) (підпис) (ініціали та прізвище)

« 29 » 01 2021 року

ПОВІДОМЛЕННЯ
про появу ознак погіршення санітарного стану лісових насаджень

Житомирська область
(Автономна Республіка Крим, область)
ДП "Зарічанський лісгосп" Зарічанське лісництво
(найменування власника лісів, постійного лісокористувача)
Лісництво Зарічанське урочище Озерне
квартал № 31 виділ № 18 ділянка № _____ площа 0,7 гектарів

Таксаційна характеристика насаджень

Склад 10Сз, вік 79 років, бонітет 1, середній діаметр 30
сантиметрів, середня висота 27 метрів, повнота 0,65, тип лісу
С2ГДС, рельєф Рівнинний, експозиція _____
грунт Дерново-підзолистий, підріст _____, підлісок ліщина

Лісопатологічна характеристика насаджень

Вид пошкодження насаджень (лісова пожежа, буревій, сніголам, обледеніння, відмирання та всихання дерев, захаращеність, об'їдання шкідниками хвої/листя, наявність гусені, масовий літ метеликів, опадання хвої/листя, відлущення кори на стовбурах та інші ознаки, не характерні для нормального стану дерев) — комплекс стовбурних шкідників, з переважанням верхівковий короїд

Ступінь пошкодження, ураження: середня
(поодинокі, слабке, середнє, сильне)

Вид розподілу пошкоджених дерев: поодинокий
(поодинокий, груповий, куртинний)

Обсяг ушкодженої деревини на 1 гектарі (окомірно) 40 куб. метрів, у тому числі сухостійної 37 куб. метрів

Ознаки погіршення стану лісових насаджень виявив:

Ст. м-р лісу _____ (посада) _____ (підпис) Остапчук А. А.
(ініціали та прізвище)
« 28 » 01 2021 року
Пом. лісничого _____ (лісничий (помічник лісничого) _____ (підпис) Бугрик П. Д.
(ініціали та прізвище)
« 29 » 01 2021 року

Висновок інженера відділу (сектору) охорони і захисту лісу державного лісгосподарського (лісомисливського) підприємства або представника державного спеціалізованого лісозахисного підприємства щодо необхідності здійснення лісозахисних чи інших заходів з поліпшення санітарного стану лісів за результатами огляду санітарного стану лісової ділянки: Насадження потребує
СРВ

Інженер ОЗЛ _____ (посада) _____ (підпис) Савчук В.П.
(ініціали та прізвище)
« 29 » 01 2021 року

ПОВІДОМЛЕННЯ
про появу ознак погіршення санітарного стану лісових насаджень

Житомирська область
(Автономна Республіка Крим, область)
ДП "Зарічанський лісгосп" Зарічанське лісництво
(найменування власника лісів, постійного лісокористувача)
Лісництво Зарічанське урочище Степок
квартал № 34 виділ № 5 ділянка № _____ площа 1,4 гектарів

Таксаційна характеристика насадження

Склад 9Сз1Дз+Бп, вік 69 років, бонітет 1а, середній діаметр 28 сантиметрів, середня висота 26 метрів, повнота 0,7, тип лісу С2ГДС, рельєф Рівнинний, експозиція _____, ґрунт Дерново-підзолистий, підріст _____, підлісок ліщина

Лісопатологічна характеристика насадження

Вид пошкодження насадження (лісова пожежа, буревій, сніголам, обледеніння, відмирання та всихання дерев, захаращеність, об'їдання шкідниками хвої/листя, наявність гусені, масовий літ метеликів, опадання хвої/листя, відлущення кори на стовбурах та інші ознаки, не характерні для нормального стану дерев) — комплекс стовбурних шкідників, з переважаючим верхівковий короїд

Ступінь пошкодження, ураження: Слабке
(поодинокі, слабке, середнє, сильне)

Вид розподілу пошкоджених дерев: поодинокий
(поодинокий, груповий, куртинний)

Обсяг ушкодженої деревини на 1 гектарі (окомірно) 25 куб. метрів, у тому числі сухостійної 23 куб. метрів

Ознаки погіршення стану лісових насаджень виявив:

Ст. м-р лісу (посада) _____ (підпис) _____ Остапчук А. А.
(ініціали та прізвище)
« 29 » 01 2021 року
Пом. лісничого (лісничий (помічник лісничого)) _____ (підпис) _____ Бугрик П. Д.
(ініціали та прізвище)
« 29 » 01 2021 року

Висновок інженера відділу (сектору) охорони і захисту лісу державного лісгосподарського (лісомисливського) підприємства або представника державного спеціалізованого лісозахисного підприємства щодо необхідності здійснення лісозахисних чи інших заходів з поліпшення санітарного стану лісів за результатами огляду санітарного стану лісової ділянки: Насадження потребує СРВ

Інженер ОЗЛ (посада) _____ (підпис) _____ Савчук В.П.
(ініціали та прізвище)
« 29 » 01 2021 року

ПОВІДОМЛЕННЯ
про появу ознак погіршення санітарного стану лісових насаджень

Житомирська область
(Автономна Республіка Крим, область)
ДП "Зарічанський лісгосп" Зарічанське лісництво
(найменування власника лісів, постійного лісокористувача)
Лісництво Зарічанське урочище Степок
квартал № 40 виділ № 5 ділянка № 4 площа 3,6 гектарів

Таксаційна характеристика насадження

Склад 7Сз2Дз1Бп+Ос, вік 74 років, бонітет 1, середній діаметр 36 сантиметрів, середня висота 26 метрів, повнота 0,7, тип лісу С2ГДС, рельєф Рівнинний, експозиція, ґрунт Дерново-підзолистий, підріст, підлісок, ліщина

Лісопатологічна характеристика насадження

Вид пошкодження насадження (лісова пожежа, буревій, сніголам, обледеніння, відмирання та всихання дерев, захаращеність, об'їдання шкідниками хвої/листя, наявність гусені, масовий літ метеликів, опадання хвої/листя, відлущення кори на стовбурах та інші ознаки, не характерні для нормального стану дерев) комплекс стовбурних шкідників, з переважанням верхівковий короїд

Ступінь пошкодження, ураження: Слабке
(поодинокі, слабке, середнє, сильне)

Вид розподілу пошкоджених дерев: поодинокий
(поодинокий, груповий, куртинний)

Обсяг ушкодженої деревини на 1 гектарі (окомірно) 20 куб. метрів, у тому числі сухостійної 18 куб. метрів

Ознаки погіршення стану лісових насаджень виявив:

Ст. м-р лісу (посада) (підпис) Остапчук А. А.
(ініціали та прізвище)
« 29 » 01 2021 року
Пом. лісничого (лісничий (помічник лісничого) (підпис) Бугрик П. Д.
(ініціали та прізвище)
« 29 » 01 2021 року

Висновок інженера відділу (сектору) охорони і захисту лісу державного лісгосподарського (лісомисливського) підприємства або представника державного спеціалізованого лісозахисного підприємства щодо необхідності здійснення лісозахисних чи інших заходів з поліпшення санітарного стану лісів за результатами огляду санітарного стану лісової ділянки: Насадження потребує

Інженер ОЗЛ (посада) (підпис) Савчук В.П.
(ініціали та прізвище)
« 29 » 01 2021 року

ПОВІДОМЛЕННЯ
про появу ознак погіршення санітарного стану лісових насаджень

Житомирська область
(Автономна Республіка Крим, область)
ДП "Зарічанський лісгосп" Зарічанське лісництво
(найменування власника лісів, постійного лісокористувача)
Лісництво Зарічанське урочище Степок
квартал № 41 виділ № 9 ділянка № _____ площа 2,8 гектарів

Таксаційна характеристика насадження

Склад 9Сз1Дз, вік 69 років, бонітет 1, середній діаметр 28 сантиметрів, середня висота 23 метрів, повнота 0,7, тип лісу С2ГДС, рельєф Рівнинний, експозиція _____, ґрунт Дерново-підзолисті, підріст _____, підлісок ліщина

Лісопатологічна характеристика насадження

Вид пошкодження насадження (лісова пожежа, буревій, сніголам, обледеніння, відмирання та всихання дерев, захаращеність, об'їдання шкідниками хвої/листя, наявність гусені, масовий літ метеликів, опадання хвої/листя, відлущення кори на стовбурах та інші ознаки, не характерні для нормального стану дерев) комплекс стовбурних шкідників, з переважанням верхівковий короїд

Ступінь пошкодження, ураження: Середня
(поодинокі, слабке, середнє, сильне)

Вид розподілу пошкоджених дерев: поодинокий
(поодинокий, груповий, куртинний)

Обсяг ушкодженої деревини на 1 гектарі (окомірно) 30 куб. метрів, у тому числі сухостійної 28 куб. метрів

Ознаки погіршення стану лісових насаджень виявив:

Ст. м-р лісу _____ Остапчук А. А.
(посада) _____ (підпис) (ініціали та прізвище)
« 29 » 01 2021 року
Пом. лісничого _____ Бугрик П. Д.
(лісничий (помічник лісничого) _____ (підпис) (ініціали та прізвище)
« 29 » 01 2021 року

Висновок інженера відділу (сектору) охорони і захисту лісу державного лісогосподарського (лісомисливського) підприємства або представника державного спеціалізованого лісозахисного підприємства щодо необхідності здійснення лісозахисних чи інших заходів з поліпшення санітарного стану лісів за результатами огляду санітарного стану лісової ділянки: Насадження потребує СРВ

Інженер ОЗЛ _____ Савчук В.П.
(посада) _____ (підпис) (ініціали та прізвище)
« 29 » 01 2021 року

ПОВІДОМЛЕННЯ про появу ознак погіршення санітарного стану лісових насаджень

Житомирська область
(Автономна Республіка Крим, область)
ДП "Зарічанський лісгосп" Зарічанське лісництво
(найменування власника лісів, постійного лісокористувача)
Лісництво Зарічанське урочище Зарічани
квартал № 5 виділ № 9 ділянка № _____ площа 6,6 гектарів

Таксаційна характеристика насаджень

Склад 10Сз, вік 180 років, бонітет 1, середній діаметр 56 сантиметрів, середня висота 31 метрів, повнота 0,33, тип лісу С2ГДС, рельєф Рівнинний, експозиція _____, ґрунт Дерново-підзолисті, підріст _____, підлісок ліщина

Лісопатологічна характеристика насаджень

Вид пошкодження насаджень (лісова пожежа, буревій, сніголам, обледеніння, відмирання та всихання дерев, захаращеність, об'їдання шкідниками хвої/листя, наявність гусені, масовий літ метеликів, опадання хвої/листя, відлущення кори на стовбурах та інші ознаки, не характерні для нормального стану дерев) вітровал, бурелом

Ступінь пошкодження, ураження: Слабке
(поодинокі, слабке, середнє, сильне)

Вид розподілу пошкоджених дерев: поодинокий
(поодинокий, груповий, куртинний)

Обсяг ушкодженої деревини на 1 гектарі (окомірно) 10 куб. метрів, у тому числі сухостійної 9 куб. метрів

Ознаки погіршення стану лісових насаджень виявив:

Ст. м-р лісу _____ (посада) _____ (підпис) _____ Омелянчук В.В. _____ (ініціали та прізвище)
« 25 » 01 2021 року
Пом. лісничого _____ (лісничий (помічник лісничого) _____ (підпис) _____ Бугрик П. Д. _____ (ініціали та прізвище)
« 29 » 01 2021 року

Висновок інженера відділу (сектору) охорони і захисту лісу державного лісогосподарського (лісомисливського) підприємства або представника державного спеціалізованого лісозахисного підприємства щодо необхідності здійснення лісозахисних чи інших заходів з поліпшення санітарного стану лісів за результатами огляду санітарного стану лісової ділянки: Насадження потребує ЛЗ

Інженер ОЗЛ _____ (посада) _____ (підпис) _____ Савчук В.П. _____ (ініціали та прізвище)
« 29 » 01 2021 року

ПОВІДОМЛЕННЯ
про появу ознак погіршення санітарного стану лісових насаджень

Митномирська область

(Автономна Республіка Крим, область)

ДП "Зарічанський лісоси"

(найменування власника лісів, постійного лісокористувача)

Лісництво Корбунівське
квартал № 2 виділ № 4

урочище _____
ділянка № 2 площа 1,5 гектарів

Таксаційна характеристика насадження

Склад 10Сз, вік 59 років, бонітет 1А, середній діаметр 30 сантиметрів, середня висота 23 метрів, повнота 0,7, тип лісу С2ГДС, рельєф _____, експозиція _____, ґрунт _____, підріст _____, підлісок _____

Лісопатологічна характеристика насадження

Вид пошкодження насадження (лісова пожежа, буревій, сніголам, обледеніння, відмирання та всихання дерев, захаращеність, об'їдання шкідниками хвої/листя, наявність гусені, масовий літ метеликів, опадання хвої/листя, відлущення кори на стовбурах та інші ознаки, не характерні для нормального стану дерев) комплекс сповільнених шкідників, з переважанням верхівкової короїду

Ступінь пошкодження, ураження: слабке

(поодинокі, слабке, середнє, сильне)

Вид розподілу пошкоджених дерев: поодинокі

(поодинокі, груповий, куртинний)

Обсяг ушкодженої деревини на 1 гектарі (окомірно) 25 куб. метрів, у тому числі сухостійної 12 куб. метрів

Ознаки погіршення стану лісових насаджень виявив:

майстер лісу
(посада)

ЛВВ
(підпис)

Метельський В.В.
(ініціали та прізвище)

« 26 » 01 2021 року

компіюник лісничого
(лісничий (помічник лісничого))

ЛВВ
(підпис)

Логановський М.А.
(ініціали та прізвище)

« 28 » 01 2021 року

Висновок інженера відділу (сектору) охорони і захисту лісу державного лісогосподарського (лісомисливського) підприємства або представника державного спеціалізованого лісозахисного підприємства щодо необхідності здійснення лісозахисних чи інших заходів з поліпшення санітарного стану лісів за результатами огляду санітарного стану лісової ділянки:

СРВ

Інженер ОЗП
(посада)

(підпис)

Савчук В.П.
(ініціали та прізвище)

« 02 » 02 2021 року

ПОВІДОМЛЕННЯ
про появу ознак погіршення санітарного стану лісових насаджень

Митомирівська область

(Автономна Республіка Крим, область)

ДП "Загірський лісгосп"

(найменування власника лісів, постійного лісокористувача)

Лісництво Корбунівське урочище _____
квартал № 2 виділ № 5 ділянка № _____ площа 6,6 гектарів

Таксаційна характеристика насадження

Склад 60%40, вік 79 років, бонітет 2, середній діаметр 36 сантиметрів, середня висота 22 метрів, повнота 0,7, тип лісу С2ГДС, рельєф _____, експозиція _____, ґрунт _____, підріст _____, підлісок _____

Лісопатологічна характеристика насадження

Вид пошкодження насадження (лісова пожежа, буревій, сніголам, обледеніння, відмирання та всихання дерев, захаращеність, об'їдання шкідниками хвої/листя, наявність гусені, масовий літ метеликів, опадання хвої/листя, відлущення кори на стовбурах та інші ознаки, не характерні для нормального стану дерев) комплекс стовбурних шкідників з переважанням вершківий короїд

Ступінь пошкодження, ураження: слабке
(поодинокі, слабке, середнє, сильне)

Вид розподілу пошкоджених дерев: поодинокий
(поодинокий, груповий, куртинний)

Обсяг ушкодженої деревини на 1 гектарі (окомірно) 10 куб. метрів, у тому числі сухостійної 5 куб. метрів

Ознаки погіршення стану лісових насаджень виявив:

майстер лісу
(посада)

[підпис]
(підпис)

Метельський В.В.
(ініціали та прізвище)

« 26 » 01 20 21 року

лісничий (помічник лісничого)
(лісничий (помічник лісничого))

[підпис]
(підпис)

Логановський М.А.
(ініціали та прізвище)

« 28 » 01 20 21 року

Висновок інженера відділу (сектору) охорони і захисту лісу державного лісогосподарського (лісомисливського) підприємства або представника державного спеціалізованого лісозахисного підприємства щодо необхідності здійснення лісозахисних чи інших заходів з поліпшення санітарного стану лісів за результатами огляду санітарного стану лісової ділянки:

СРВ

інженер ОЗЛ
(посада)

[підпис]
(підпис)

Савчук В.П.
(ініціали та прізвище)

« 02 » 02 20 21 року

ПОВІДОМЛЕННЯ

про появу ознак погіршення санітарного стану лісових насаджень

Мітлицька область

(Автономна Республіка Крим, область)

ДП „Зарізанський лісгосп“

(найменування власника лісів, постійного лісокористувача)

Лісництво Корбунівське
квартал № 4 виділ № 5

урочище _____
ділянка № _____ площа 1,3 гектарів

Таксаційна характеристика насадження

Склад 10Сз, вік 89 років, бонітет 1, середній діаметр 36 сантиметрів, середня висота 28 метрів, повнота 46, тип лісу ВЗДС, рельєф _____, експозиція _____, ґрунт _____, підріст _____, підлісок _____

Лісопатологічна характеристика насадження

Вид пошкодження насадження (лісова пожежа, буревій, сніголам, обледеніння, відмирання та всихання дерев, захаращеність, об'їдання шкідниками хвої/листя, наявність гусені, масовий літ метеликів, опадання хвої/листя, відлущення кори на стовбурах та інші ознаки, не характерні для нормального стану дерев) комплекс ентомофільних шкідників з переважанням вершківий короїд

Ступінь пошкодження, ураження: слабке
(поодинокі, слабке, середнє, сильне)

Вид розподілу пошкоджених дерев: поодинокий
(поодинокий, груповий, курчавий)

Обсяг ушкодженої деревини на 1 гектарі (окомірно) 20 куб. метрів, у тому числі сухостійної 10 куб. метрів

Ознаки погіршення стану лісових насаджень виявив:

Майстер лісу
(посада)

З
(підпис)

Заминиченко О.В.
(ініціали та прізвище)

« 27 » 01 2020 року

Міністр лісництва
(лісничий (помічник лісничого))

І
(підпис)

Лосановський М.А.
(ініціали та прізвище)

« 29 » 01 2021 року

Висновок інженера відділу (сектору) охорони і захисту лісу державного лісгосподарського (лісомисливського) підприємства або представника державного спеціалізованого лісозахисного підприємства щодо необхідності здійснення лісозахисних чи інших заходів з поліпшення санітарного стану лісів за результатами огляду санітарного стану лісової ділянки:

СРВ

Інженер ОЗЛ
(посада)

І
(підпис)

Савчук В.П.
(ініціали та прізвище)

« 02 » 02 2021 року

ПОВІДОМЛЕННЯ
про появу ознак погіршення санітарного стану лісових насаджень

Митишківська область

(Автономна Республіка Крим, область)

ДП "Закарпатський лісгосп"

(найменування власника лісів, постійного лісокористувача)

Лісництво Корбунівське урочище _____
квартал № 4 виділ № 7 ділянка № _____ площа 0,7 гектарів

Таксаційна характеристика насадження

Склад 10сз + Внз, вік 59 років, бонітет 1, середній діаметр 28 сантиметрів, середня висота 21 метрів, повнота 0,7, тип лісу ВЗ0С, рельєф _____, експозиція _____, ґрунт _____, підріст _____, підлісок _____

Лісопатологічна характеристика насадження

Вид пошкодження насадження (лісова пожежа, буревій, сніголам, обледеніння, відмирання та всихання дерев, захаращеність, об'їдання шкідниками хвої/листя, наявність гусені, масовий літ метеликів, опадання хвої/листя, відлущення кори на стовбурах та інші ознаки, не характерні для нормального стану дерев) комплекс стовбурних шкідників з переважанням вершківкової кори

Ступінь пошкодження, ураження: слабке
(поодинокі, слабке, середнє, сильне)

Вид розподілу пошкоджених дерев: поодинокий
(поодинокий, груповий, куртинний)

Обсяг ушкодженої деревини на 1 гектарі (окомірно) 25 куб. метрів, у тому числі сухостійної 10 куб. метрів

Ознаки погіршення стану лісових насаджень виявив:

майстер лісу Зен Затинишник О.В.
(посада) (підпис) (ініціали та прізвище)

« 27 » 01 20 21 року
попільник лісничого Литиш Логановський М.А.
(лісничий (помічник лісничого)) (підпис) (ініціали та прізвище)

« 29 » 01 20 21 року

Висновок інженера відділу (сектору) охорони і захисту лісу державного лісогосподарського (лісомисливського) підприємства або представника державного спеціалізованого лісозахисного підприємства щодо необхідності здійснення лісозахисних чи інших заходів з поліпшення санітарного стану лісів за результатами огляду санітарного стану лісової ділянки:

СРВ

Інженер ОЗП Савчук В.П.
(посада) (підпис) (ініціали та прізвище)

« 02 » 02 20 21 року

ПОВІДОМЛЕННЯ
про появу ознак погіршення санітарного стану лісових насаджень

Митомирська область

(Автономна Республіка Крим, область)

ДП "Загірський лісгосп"

(найменування власника лісів, постійного лісокористувача)

Лісництво Корсунівське
квартал № 4 виділ № 9

урочище _____
ділянка № _____ площа 1,4 гектарів

Таксаційна характеристика насадження

Склад 1063, вік 59 років, бонітет 1А, середній діаметр 28 сантиметрів, середня висота 23 метрів, повнота 0,8, тип лісу В30С, рельєф _____, експозиція _____, ґрунт _____, підріст _____, підлісок _____

Лісопатологічна характеристика насадження

Вид пошкодження насадження (лісова пожежа, буревій, сніголам, обледеніння, відмирання та всихання дерев, захаращеність, об'їдання шкідниками хвої/листя, наявність гусені, масовий літ метеликів, опадання хвої/листя, відлущення кори на стовбурах та інші ознаки, не характерні для нормального стану дерев) комплекс шовбурних шкідників, з переважанням верхівковий короїд

Ступінь пошкодження, ураження: слабке

(поодинокі, слабке, середнє, сильне)

Вид розподілу пошкоджених дерев: поодинокий

(поодинокий, груповий, куртинний)

Обсяг ушкодженої деревини на 1 гектарі (окомірно) 15 куб. метрів, у тому числі сухостійної 7 куб. метрів

Ознаки погіршення стану лісових насаджень виявив:

майстер лісу
(посада)

Зан
(підпис)

Затинишкін О.В
(ініціали та прізвище)

« 27 » 01 20 21 року

помічник лісничого
(лісничий (помічник лісничого))

Дмит
(підпис)

Логановський М.А
(ініціали та прізвище)

« 29 » 01 20 21 року

Висновок інженера відділу (сектору) охорони і захисту лісу державного лісогосподарського (лісомисливського) підприємства або представника державного спеціалізованого лісозахисного підприємства щодо необхідності здійснення лісозахисних чи інших заходів з поліпшення санітарного стану лісів за результатами огляду санітарного стану лісової ділянки:

СРВ

інженер ОЗП
(посада)

[підпис]
(підпис)

Савчук В.П.
(ініціали та прізвище)

« 02 » 02 20 21 року

ПОВІДОМЛЕННЯ
про появу ознак погіршення санітарного стану лісових насаджень

Миколаївська область

(Автономна Республіка Крим, область)

ДП „Зарізанський лісостан“

(найменування власника лісів, постійного лісокористувача)

Лісництво Корбунівське
квартал № 4

виділ № 11

урочище _____

ділянка № _____

площа 1,0 гектарів

Таксаційна характеристика насадження

Склад 10сз, вік 39 років, бонітет 1А, середній діаметр 22 сантиметрів, середня висота 18 метрів, повнота 0,85, тип лісу с2гдс, рельєф _____, експозиція _____, ґрунт _____, підріст _____, підлісок _____

Лісопатологічна характеристика насадження

Вид пошкодження насадження (лісова пожежа, буревій, сніголам, обледеніння, відмирання та всихання дерев, захаращеність, об'їдання шкідниками хвої/листя, наявність гусені, масовий літ метеликів, опадання хвої/листя, відлущення кори на стовбурах та інші ознаки, не характерні для нормального стану дерев) комахами шовбурних шкідників, з переважанням верхівковий короїд

Ступінь пошкодження, ураження: слабке

(поодинокі, слабке, середнє, сильне)

Вид розподілу пошкоджених дерев: поодинокий

(поодинокий, груповий, куртинний)

Обсяг ушкодженої деревини на 1 гектарі (окомірно) 20 куб. метрів, у тому числі сухостійної 11 куб. метрів

Ознаки погіршення стану лісових насаджень виявив:

майстер лісу

(посада)

Зелен

(підпис)

Зашишник О.В.

(ініціали та прізвище)

« 27 » 01 20 21 року

помічник лісничого

(лісничий (помічник лісничого))

Григор

(підпис)

Логановський М.А.

(ініціали та прізвище)

« 29 » 01 20 21 року

Висновок інженера відділу (сектору) охорони і захисту лісу державного лісогосподарського (лісомисливського) підприємства або представника державного спеціалізованого лісозахисного підприємства щодо необхідності здійснення лісозахисних чи інших заходів з поліпшення санітарного стану лісів за результатами огляду санітарного стану лісової ділянки:

СРВ

інженер О.З.П.

(посада)

Савчук В.П.

(підпис)

Савчук В.П.

(ініціали та прізвище)

« 02 » 02 20 21 року

ПОВІДОМЛЕННЯ
про появу ознак погіршення санітарного стану лісових насаджень

Митомирівська область
(Автономна Республіка Крим, область)
ДП "Загісанський лісгосп"
(найменування власника лісів, постійного лісокористувача)

Лісництво Кордунівське урочище _____
квартал № 5 виділ № 5 ділянка № 3 площа 4,0 гектарів

Таксаційна характеристика насадження

Склад 10Сз, вік 62 років, бонітет 1А, середній діаметр 28 сантиметрів, середня висота 24 метрів, повнота 0,8, тип лісу Е2ГДС, рельєф _____, експозиція _____, ґрунт _____, підріст _____, підлісок _____

Лісопатологічна характеристика насадження

Вид пошкодження насадження (лісова пожежа, буревій, сніголам, обледеніння, відмирання та всихання дерев, захаращеність, об'їдання шкідниками хвої/листя, наявність гусені, масовий літ метеликів, опадання хвої/листя, відлущення кори на стовбурах та інші ознаки, не характерні для нормального стану дерев) комплекс стовбурних шкідників, з переважанням вершківовий короїд

Ступінь пошкодження, ураження: слабке
(поодинокі, слабке, середнє, сильне)

Вид розподілу пошкоджених дерев: поодинокі
(поодинокі, груповий, куртинний)

Обсяг ушкодженої деревини на 1 гектарі (окомірно) 10 куб. метрів, у тому числі сухостійної 7 куб. метрів

Ознаки погіршення стану лісових насаджень виявив:

майстер лісу Зале Затисник О.В.
(посада) (підпис) (ініціали та прізвище)

« 27 » 01 20 21 року
Іванівський лісгосп Іванівський Івановський М.А.
(лісничий (помічник лісничого)) (підпис) (ініціали та прізвище)

« 29 » 01 20 21 року

Висновок інженера відділу (сектору) охорони і захисту лісу державного лісогосподарського (лісомисливського) підприємства або представника державного спеціалізованого лісозахисного підприємства щодо необхідності здійснення лісозахисних чи інших заходів з поліпшення санітарного стану лісів за результатами огляду санітарного стану лісової ділянки:

СРВ

Інженер О.В. Савчук В.П.
(посада) (підпис) (ініціали та прізвище)

« 02 » 02 2021 року

ПОВІДОМЛЕННЯ
про появу ознак погіршення санітарного стану лісових насаджень

Митомирівська область

(Автономна Республіка Крим, область)

ДП "Варіганевський лісгосп"

(найменування власника лісів, постійного лісокористувача)

Лісництво Корбунівське
квартал № 5 виділ № 7

урочище _____
ділянка № _____ площа 2,2 гектарів

Таксаційна характеристика насадження

Склад 10Вп2+С3, вік 43 років, бонітет 1, середній діаметр 20 сантиметрів, середня висота 18 метрів, повнота 0,7, тип лісу С4Вп2, рельєф _____, експозиція _____, ґрунт _____, підріст _____, підлісок _____

Лісопатологічна характеристика насадження

Вид пошкодження насадження (лісова пожежа, буревій, сніголам, обледеніння, відмирання та всихання дерев, захаращеність, об'їдання шкідниками хвої/листя, наявність гусені, масовий літ метеликів, опадання хвої/листя, відлущення кори на стовбурах та інші ознаки, не характерні для нормального стану дерев) кнзова пожежа (2020, 2,2 га)

Ступінь пошкодження, ураження: слабке
(поодинокі, слабке, середнє, сильне)

Вид розподілу пошкоджених дерев: куртинний
(поодинокі, груповий, куртинний)

Обсяг ушкодженої деревини на 1 гектарі (окомірно) 10 куб. метрів, у тому числі сухостійної 7 куб. метрів

Ознаки погіршення стану лісових насаджень виявив:

майстер лісу Заче Затинишник О.В.
(посада) (підпис) (ініціали та прізвище)

« 27 » 01 2021 року
помічник лісничого Птм Логановський М.А.
(лісничий (помічник лісничого)) (підпис) (ініціали та прізвище)

« 28 » 01 2021 року

Висновок інженера відділу (сектору) охорони і захисту лісу державного лісгосподарського (лісомисливського) підприємства або представника державного спеціалізованого лісозахисного підприємства щодо необхідності здійснення лісозахисних чи інших заходів з поліпшення санітарного стану лісів за результатами огляду санітарного стану лісової ділянки:

ЕРВ

Інженер ОЗП Савчук В.П.
(посада) (підпис) (ініціали та прізвище)

« 02 » 02 2021 року

ПОВІДОМЛЕННЯ
про появу ознак погіршення санітарного стану лісових насаджень

Митишківська область

(Автономна Республіка Крим, область)

ДП "Зарічанський лісгосп"

(найменування власника лісів, постійного лісокористувача)

Лісництво Корбунівське
квартал № 5

виділ № 9

урочище _____

ділянка № _____

площа 1,3 гектарів

Таксаційна характеристика насадження

Склад 4сз6Вг2+Ое+Бп, вік 43 років, бонітет 1А, середній діаметр 22 сантиметрів, середня висота 19 метрів, повнота 0,8, тип лісу сзпос, рельєф _____, експозиція _____, ґрунт _____, підріст _____, підлісок _____

Лісопатологічна характеристика насадження

Вид пошкодження насадження (лісова пожежа, буревій, сніголам, обледеніння, відмирання та всихання дерев, захаращеність, об'їдання шкідниками хвої/листя, наявність гусені, масовий літ метеликів, опадання хвої/листя, відлущення кори на стовбурах та інші ознаки, не характерні для нормального стану дерев) низька пожежа (2020 р. 0,9 га)

Ступінь пошкодження, ураження: слабке

(поодинокі, слабке, середнє, сильне)

Вид розподілу пошкоджених дерев: куртинний

(поодинокий, груповий, куртинний)

Обсяг ушкодженої деревини на 1 гектарі (окомірно) 20 куб. метрів, у тому числі сухостійної 11 куб. метрів

Ознаки погіршення стану лісових насаджень виявив:

Майстер лісу
(посада)

Зак

(підпис)

Закінчук О.В.
(ініціали та прізвище)

« 27 » 01 20 21 року

помічник лісничого
(лісничий (помічник лісничого))

Ішт
(підпис)

Лавровський М.А.
(ініціали та прізвище)

« 29 » 01 20 21 року

Висновок інженера відділу (сектору) охорони і захисту лісу державного лісогосподарського (лісомисливського) підприємства або представника державного спеціалізованого лісозахисного підприємства щодо необхідності здійснення лісозахисних чи інших заходів з поліпшення санітарного стану лісів за результатами огляду санітарного стану лісової ділянки:

СРВ

Інженер ОЗП
(посада)

Ішт
(підпис)

Савчук В.П.
(ініціали та прізвище)

« 02 » 02 20 21 року

ПОВІДОМЛЕННЯ
про появу ознак погіршення санітарного стану лісових насаджень

Митишківська область

(Автономна Республіка Крим, область)

ДП "Зарізанський лісгосп"

(найменування власника лісів, постійного лісокористувача)

Лісництво Корбунівське

квартал № 5

виділ № 15

урочище

ділянка №

площа 2,0

гектарів

Таксаційна характеристика насадження

Склад 10Сз, вік 50 років, бонітет 1А, середній діаметр 22 сантиметрів, середня висота 21 метрів, повнота 0,8, тип лісу с2ПДС, рельєф, експозиція, ґрунт, підріст, підлісок

Лісопатологічна характеристика насадження

Вид пошкодження насадження (лісова пожежа, буревій, сніголам, обледеніння, відмирання та всихання дерев, захаращеність, об'їдання шкідниками хвої/листя, наявність гусені, масовий літ метеликів, опадання хвої/листя, відлущення кори на стовбурах та інші ознаки, не характерні для нормального стану дерев) комплекс стовбурних шкідників з переважанням верхівкової корої

Ступінь пошкодження, ураження: слабке

(поодинокі, слабке, середнє, сильне)

Вид розподілу пошкоджених дерев: поодинокі

(поодинокі, групові, куртинні)

Обсяг ушкодженої деревини на 1 гектарі (окомірно) 10 куб. метрів, у тому числі сухостійної 7 куб. метрів

Ознаки погіршення стану лісових насаджень виявив:

Майстер лісу
(посада)

Зелен

(підпис)

Зашишник О.В.

(ініціали та прізвище)

« 27 » 01 20 21 року

помічник лісничого

(лісничий (помічник лісничого))

Зелен

(підпис)

Логановський М.А.

(ініціали та прізвище)

« 29 » 01 20 21 року

Висновок інженера відділу (сектору) охорони і захисту лісу державного лісгосподарського (лісомисливського) підприємства або представника державного спеціалізованого лісозахисного підприємства щодо необхідності здійснення лісозахисних чи інших заходів з поліпшення санітарного стану лісів за результатами огляду санітарного стану лісової ділянки:

СРВ

Інженер О.З.П.

(посада)

Зелен
(підпис)

Савчук В.П.

(ініціали та прізвище)

« 02 » 02 2021 року

ПОВІДОМЛЕННЯ
про появу ознак погіршення санітарного стану лісових насаджень

Митишківська область

(Автономна Республіка Крим, область)

ДП „Зарізанський лісостеп“

(найменування власника лісів, постійного лісокористувача)

Лісництво Корбунівське урочище _____
квартал № 5 виділ № 18 ділянка № _____ площа 0,4 гектарів

Таксаційна характеристика насадження

Склад 10Сз, вік 62 років, бонітет 1А, середній
діаметр 28 сантиметрів, середня висота 24 метрів, повнота 0,7, тип
лісу С2ГДС, рельєф _____, експозиція _____,
грунт _____, підріст _____, підлісок _____

Лісопатологічна характеристика насадження

Вид пошкодження насадження (лісова пожежа, буревій, сніголам, обледеніння, відмирання та всихання дерев, захаращеність, об'їдання шкідниками хвої/листя, наявність гусені, масовий літ метеликів, опадання хвої/листя, відлущення кори на стовбурах та інші ознаки, не характерні для нормального стану дерев) низька пожежа (2020р. 0,4га)

Ступінь пошкодження, ураження: слабке

(поодинокі, слабке, середнє, сильне)

Вид розподілу пошкоджених дерев: груповий

(поодинокий, груповий, куртинний)

Обсяг ушкодженої деревини на 1 гектарі (окомірно) 25 куб. метрів, у
тому числі сухостійної 12 куб. метрів

Ознаки погіршення стану лісових насаджень виявив:

майстер лісу

(посада)

Зелен

(підпис)

Заминчик О.В.

(ініціали та прізвище)

« 27 » 01 20 21 року

помічник лісничого

(лісничий (помічник лісничого))

Літ

(підпис)

Яковлевський М.А.

(ініціали та прізвище)

« 29 » 01 20 21 року

Висновок інженера відділу (сектору) охорони і захисту лісу державного лісогосподарського (лісомисливського) підприємства або представника державного спеціалізованого лісозахисного підприємства щодо необхідності здійснення лісозахисних чи інших заходів з поліпшення санітарного стану лісів за результатами огляду санітарного стану лісової ділянки:

СРВ

Інженер ОЗЛ

(посада)

(підпис)

Савчук В.П.

(ініціали та прізвище)

« 02 » 02 20 21 року

ПОВІДОМЛЕННЯ
про появу ознак погіршення санітарного стану лісових насаджень

Хитомирська область

(Автономна Республіка Крим, область)

ДП "Закарпатський лісгосп"

(найменування власника лісів, постійного лісокористувача)

Лісництво Корбунівське

квартал № 7

виділ № 6

урочище _____

ділянка № _____

площа 13,0 гектарів

Таксаційна характеристика насаджень

Склад 80% 2C3, вік 84 років, бонітет 2, середній діаметр 32 сантиметрів, середня висота 23 метрів, повнота 0,8, тип лісу С2ПДС, рельєф _____, експозиція _____, ґрунт _____, підріст _____, підлісок _____

Лісопатологічна характеристика насаджень

Вид пошкодження насаджень (лісова пожежа, буревій, сніголам, обледеніння, відмирання та всихання дерев, захаращеність, об'їдання шкідниками хвої/листя, наявність гусені, масовий літ метеликів, опадання хвої/листя, відлущення кори на стовбурах та інші ознаки, не характерні для нормального стану дерев) комплекс ентомофитних шкідників, переважанням вершківний корій

Ступінь пошкодження, ураження: слабке

(поодинокі, слабке, середнє, сильне)

Вид розподілу пошкоджених дерев: поодинокий

(поодинокий, груповий, куртинний)

Обсяг ушкодженої деревини на 1 гектарі (окомірно) 10 куб. метрів, у тому числі сухостійної 7 куб. метрів

Ознаки погіршення стану лісових насаджень виявив:

майстер лісу
(посада)

Л.В.С.
(підпис)

Метельський В.В.
(ініціали та прізвище)

« 26 » 01 2021 року

політничий помічник лісничого
(лісничий (помічник лісничого))

Л.В.С.
(підпис)

Логановський М.А.
(ініціали та прізвище)

« 28 » 01 2021 року

Висновок інженера відділу (сектору) охорони і захисту лісу державного лісгосподарського (лісомисливського) підприємства або представника державного спеціалізованого лісозахисного підприємства щодо необхідності здійснення лісозахисних чи інших заходів з поліпшення санітарного стану лісів за результатами огляду санітарного стану лісової ділянки:

СРВ

Інженер ОЗП
(посада)

Л.В.С.
(підпис)

Савчук В.П.
(ініціали та прізвище)

« 02 » 02 2021 року

ПОВІДОМЛЕННЯ
про появу ознак погіршення санітарного стану лісових насаджень

Кіровоградська область

(Автономна Республіка Крим, область)

ДП "Загірчанський лісхоз"

(найменування власника лісів, постійного лісокористувача)

Лісництво Кордунівське урочище _____
квартал № 10 виділ № 24 ділянка № _____ площа 2,8 гектарів

Таксаційна характеристика насадження

Склад 10Сз, вік 48 років, бонітет 1А, середній діаметр 24 сантиметрів, середня висота 21 метрів, повнота 0,8, тип лісу С2ПДС, рельєф _____, експозиція _____, ґрунт _____, підріст _____, підлісок _____

Лісопатологічна характеристика насадження

Вид пошкодження насадження (лісова пожежа, буревій, сніголам, обледеніння, відмирання та всихання дерев, захаращеність, об'їдання шкідниками хвої/листя, наявність гусені, масовий літ метеликів, опадання хвої/листя, відлущення кори на стовбурах та інші ознаки, не характерні для нормального стану дерев) комплекс ентомофитних шкідників, з переважанням верхівковий короїд

Ступінь пошкодження, ураження: слабке

(поодинокі, слабке, середнє, сильне)

Вид розподілу пошкоджених дерев: ізогрозний

(поодинокий, груповий, куртинний)

Обсяг ушкодженої деревини на 1 гектарі (окомірно) 10 куб. метрів, у тому числі сухостійної 7 куб. метрів

Ознаки погіршення стану лісових насаджень виявив:

майстер лісу
(посада)

Зее
(підпис)

Зашишук О.В.
(ініціали та прізвище)

« 27 » 01 20 21 року

помічник лісничого
(лісничий (помічник лісничого))

Литва
(підпис)

Локановський М.А.
(ініціали та прізвище)

« 29 » 01 20 21 року

Висновок інженера відділу (сектору) охорони і захисту лісу державного лісгосподарського (лісомисливського) підприємства або представника державного спеціалізованого лісозахисного підприємства щодо необхідності здійснення лісозахисних чи інших заходів з поліпшення санітарного стану лісів за результатами огляду санітарного стану лісової ділянки:

СРВ

Інженер ОЗЛ
(посада)

[підпис]
(підпис)

Савчук В.П.
(ініціали та прізвище)

« 02 » 02 20 21 року

ПОВІДОМЛЕННЯ
про появу ознак погіршення санітарного стану лісових насаджень

Миколаївська область

(Автономна Республіка Крим, область)

ДП "Загірцевський лісгосп"

(найменування власника лісів, постійного лісокористувача)

Лісництво Корбунівське
квартал № 12 виділ № 6

урочище _____
ділянка № _____ площа 3,6 гектарів

Таксаційна характеристика насадження

Склад 100% Кле, вік 59 років, бонітет 1А, середній діаметр 30 сантиметрів, середня висота 24 метрів, повнота 0,7, тип лісу Е2ГДС, рельєф _____, експозиція _____, ґрунт _____, підріст _____, підлісок _____

Лісопатологічна характеристика насадження

Вид пошкодження насадження (лісова пожежа, буревій, сніголам, обледеніння, відмирання та всихання дерев, захаращеність, об'їдання шкідниками хвої/листя, наявність гусені, масовий літ метеликів, опадання хвої/листя, відлущення кори на стовбурах та інші ознаки, не характерні для нормального стану дерев) комплексне пошкодження шкідниками, з переважанням верхівкового короїда

Ступінь пошкодження, ураження: слабке
(поодинокі, слабке, середнє, сильне)

Вид розподілу пошкоджених дерев: поодинокий
(поодинокий, груповий, куртинний)

Обсяг ушкодженої деревини на 1 гектарі (окомірно) 10 куб. метрів, у тому числі сухостійної 7 куб. метрів

Ознаки погіршення стану лісових насаджень виявив:

Майстер лісу Засе Заминин О.В.
(посада) (підпис) (ініціали та прізвище)

« 27 » 01 20 21 року
Майстер лісгоспу Лісничий Логачовський М.А.
(лісничий (помічник лісничого)) (підпис) (ініціали та прізвище)

« 29 » 01 20 21 року

Висновок інженера відділу (сектору) охорони і захисту лісу державного лісгосподарського (лісомисливського) підприємства або представника державного спеціалізованого лісозахисного підприємства щодо необхідності здійснення лісозахисних чи інших заходів з поліпшення санітарного стану лісів за результатами огляду санітарного стану лісової ділянки:

СРВ

Інженер ОЗЛ Савчук В.П.
(посада) (підпис) (ініціали та прізвище)

« 02 » 02 20 21 року

ПОВІДОМЛЕННЯ
про появу ознак погіршення санітарного стану лісових насаджень

Миколаївська область

(Автономна Республіка Крим, область)

ДП "Варігальський лісостан"

(найменування власника лісів, постійного лісокористувача)

Лісництво Кордунівське
квартал № 12 виділ № 39

урочище _____
ділянка № _____ площа 3,0 гектарів

Таксаційна характеристика насадження

Склад 10С₂+D₃, вік 53 років, бонітет 1А, середній діаметр 26 сантиметрів, середня висота 23 метрів, повнота 0,7, тип лісу С2РДС, рельєф _____, експозиція _____, ґрунт _____, підріст _____, підлісок _____

Лісопатологічна характеристика насадження

Вид пошкодження насадження (лісова пожежа, буревій, сніголам, обледеніння, відмирання та всихання дерев, захаращеність, об'їдання шкідниками хвої/листя, наявність гусені, масовий літ метеликів, опадання хвої/листя, відлущення кори на стовбурах та інші ознаки, не характерні для нормального стану дерев) комплекс ентомофитних шкідників з переважанням верхівкової короїд

Ступінь пошкодження, ураження: середнє

(поодинокі, слабкі, середні, сильні)

Вид розподілу пошкоджених дерев: поодинокі

(поодинокі, групові, куртинні)

Обсяг ушкодженої деревини на 1 гектарі (окомірно) 10 куб. метрів, у тому числі сухостійної 6 куб. метрів

Ознаки погіршення стану лісових насаджень виявив:

Майстер лісу
(посада)

Зее
(підпис)

Заминин О.В.
(ініціали та прізвище)

« 27 » 01 2021 року

помічник лісничого
(лісничий (помічник лісничого))

Заминин
(підпис)

Молочовський М.А.
(ініціали та прізвище)

« 29 » 01 2021 року

Висновок інженера відділу (сектору) охорони і захисту лісу державного лісогосподарського (лісомисливського) підприємства або представника державного спеціалізованого лісозахисного підприємства щодо необхідності здійснення лісозахисних чи інших заходів з поліпшення санітарного стану лісів за результатами огляду санітарного стану лісової ділянки:

СРВ

Інженер ОЗЛ
(посада)

(підпис)

Савчук В.П.
(ініціали та прізвище)

« 02 » 02 2021 року

ПОВІДОМЛЕННЯ
про появу ознак погіршення санітарного стану лісових насаджень

Ніжинська область

(Автономна Республіка Крим, область)

ДП "Зарічанський лісгосп"

(найменування власника лісів, постійного лісокористувача)

Лісництво Корбунівське
квартал № 23 виділ № 15

урочище _____
ділянка № _____ площа 0,6 гектарів

Таксаційна характеристика насадження

Склад 50% 40% 10% + Г_з, вік 53 років, бонітет 2, середній діаметр 18 сантиметрів, середня висота 17 метрів, повнота 0,7, тип лісу СЗПДС, рельєф _____, експозиція _____, ґрунт _____, підріст _____, підлісок _____

Лісопатологічна характеристика насадження

Вид пошкодження насадження (лісова пожежа, буревій, сніголам, обледеніння, відмирання та всихання дерев, захаращеність, об'їдання шкідниками хвої/листя, наявність гусені, масовий літ метеликів, опадання хвої/листя, відлущення кори на стовбурах та інші ознаки, не характерні для нормального стану дерев) комплекс шкідливих комах, з переважанням вершківих корогів

Ступінь пошкодження, ураження: слабке

(поодинокі, слабке, середнє, сильне)

Вид розподілу пошкоджених дерев: поодинокі

(поодинокі, груповий, куртинний)

Обсяг ушкодженої деревини на 1 гектарі (окомірно) 25 куб. метрів, у тому числі сухостійної 13 куб. метрів

Ознаки погіршення стану лісових насаджень виявив:

Майстер лісу
(посада)

Я
(підпис)

Бондарук Ю.Е.
(ініціали та прізвище)

« 28 » 01 20 21 року

Майстер лісгоспу
(лісничий (помічник лісничого))

Я
(підпис)

Ломановський М.А.
(ініціали та прізвище)

« 29 » 01 20 21 року

Висновок інженера відділу (сектору) охорони і захисту лісу державного лісгосподарського (лісомисливського) підприємства або представника державного спеціалізованого лісозахисного підприємства щодо необхідності здійснення лісозахисних чи інших заходів з поліпшення санітарного стану лісів за результатами огляду санітарного стану лісової ділянки:

ЕРВ

Інженер ОЗЛ
(посада)

Я
(підпис)

Савчук В.П.
(ініціали та прізвище)

« 02 » 02 20 21 року

ПОВІДОМЛЕННЯ
про появу ознак погіршення санітарного стану лісових насаджень

Митомирська область

(Автономна Республіка Крим, область)

ДП "Зарізанський лісгосп"

(найменування власника лісів, постійного лісокористувача)

Лісництво Корбунівське
квартал № 23 виділ № 16

урочище _____
ділянка № _____ площа 0,9 гектарів

Таксаційна характеристика насадження

Склад ТБпЗб, вік 64 років, бонітет 1, середній діаметр 24 сантиметрів, середня висота 24 метрів, повнота 0,6, тип лісу БЗОС, рельєф _____, експозиція _____, ґрунт _____, підріст _____, підлісок _____

Лісопатологічна характеристика насадження

Вид пошкодження насадження (лісова пожежа, буревій, сніголам, обледеніння, відмирання та всихання дерев, захаращеність, об'їдання шкідниками хвої/листя, наявність гусені, масовий літ метеликів, опадання хвої/листя, відлущення кори на стовбурах та інші ознаки, не характерні для нормального стану дерев) комплекс епідурних шкідників, з переважанням вершківкового короїда

Ступінь пошкодження, ураження: слабке

(поодинокі, слабке, середнє, сильне)

Вид розподілу пошкоджених дерев: поодинокий

(поодинокий, груповий, куртинний)

Обсяг ушкодженої деревини на 1 гектарі (окоірно) 20 куб. метрів, у тому числі сухостійної 11 куб. метрів

Ознаки погіршення стану лісових насаджень виявив:

майстер лісу
(посада)

Іоф
(підпис)

Бондарчук Ю.С.
(ініціали та прізвище)

« 28 » 01 2021 року

помічник лісничого
(лісничий (помічник лісничого))

Ітнт
(підпис)

Логановський М.А.
(ініціали та прізвище)

« 29 » 01 2021 року

Висновок інженера відділу (сектору) охорони і захисту лісу державного лісогосподарського (лісомисливського) підприємства або представника державного спеціалізованого лісозахисного підприємства щодо необхідності здійснення лісозахисних чи інших заходів з поліпшення санітарного стану лісів за результатами огляду санітарного стану лісової ділянки:

СРВ

Інженер ОЗЛ
(посада)

[підпис]
(підпис)

Савчук В.П.
(ініціали та прізвище)

« 02 » 02 2021 року

ПОВІДОМЛЕННЯ
про появу ознак погіршення санітарного стану лісових насаджень

Мелитопольська область

(Автономна Республіка Крим, область)

ДП „Зарізанський лісгосп“

(найменування власника лісів, постійного лісокористувача)

Лісництво Корбунівське урочище _____
квартал № 27 виділ № 1 ділянка № 2 площа 1,1 гектарів

Таксаційна характеристика насадження

Склад 6Сз2Бн20с+Дз, вік 49 років, бонітет 1, середній діаметр 26 сантиметрів, середня висота 20 метрів, повнота 0,8, тип лісу БЗДс, рельєф _____, експозиція _____, ґрунт _____, підріст _____, підлісок _____

Лісопатологічна характеристика насадження

Вид пошкодження насадження (лісова пожежа, буревій, сніголам, обледеніння, відмирання та всихання дерев, захаращеність, об'їдання шкідниками хвої/листя, наявність гусені, масовий літ метеликів, опадання хвої/листя, відлущення кори на стовбурах та інші ознаки, не характерні для нормального стану дерев) комплекс ентомофільних шкідників, з переважанням вершківковий короїд

Ступінь пошкодження, ураження: слабке

(поодинокі, слабке, середнє, сильне)

Вид розподілу пошкоджених дерев: поодинокий

(поодинокий, груповий, куртинний)

Обсяг ушкодженої деревини на 1 гектарі (окомірно) 15 куб. метрів, у тому числі сухостійної 7 куб. метрів

Ознаки погіршення стану лісових насаджень виявив:

Майстер лісу

(посада)

[підпис]

(підпис)

Савчук О.М.

(ініціали та прізвище)

« 25 » 01 20 21 року

Майстер лісу

(лісничий (помічник лісничого))

[підпис]

(підпис)

Лосановський М.А.

(ініціали та прізвище)

« 26 » 01 20 21 року

Висновок інженера відділу (сектору) охорони і захисту лісу державного лісогосподарського (лісомисливського) підприємства або представника державного спеціалізованого лісозахисного підприємства щодо необхідності здійснення лісозахисних чи інших заходів з поліпшення санітарного стану лісів за результатами огляду санітарного стану лісової ділянки:

СРВ

Інженер ОЗЛ

(посада)

[підпис]

(підпис)

Савчук В.П.

(ініціали та прізвище)

« 02 » 02 20 21 року

ПОВІДОМЛЕННЯ
про появу ознак погіршення санітарного стану лісових насаджень

Митноморська область

(Автономна Республіка Крим, область)

ДП „Зарізанський лісгосп“

(найменування власника лісів, постійного лісокористувача)

Лісництво Корбунівське урочище _____
квартал № 41 виділ № 5 ділянка № 2 площа 2,9 гектарів

Таксаційна характеристика насадження

Склад 7с30з, вік 74 років, бонітет 1, середній діаметр 32 сантиметрів, середня висота 26 метрів, повнота 0,8, тип лісу с2ГДС, рельєф _____, експозиція _____, ґрунт _____, підріст _____, підлісок _____

Лісопатологічна характеристика насадження

Вид пошкодження насадження (лісова пожежа, буревій, сніголам, обледеніння, відмирання та всихання дерев, захаращеність, об'їдання шкідниками хвої/листя, наявність гусені, масовий літ метеликів, опадання хвої/листя, відлущення кори на стовбурах та інші ознаки, не характерні для нормального стану дерев) комплекс стовбурних шкідників, з переважанням верхівковий короїд.

Ступінь пошкодження, ураження: слабке
(поодинокі, слабке, середнє, сильне)

Вид розподілу пошкоджених дерев: поодинокі
(поодинокі, груповий, куртинний)

Обсяг ушкодженої деревини на 1 гектарі (окомірно) 10 куб. метрів, у тому числі сухостійної 6 куб. метрів

Ознаки погіршення стану лісових насаджень виявив:

майстер лісу С.В. Українець С.В.
(посада) (підпис) (ініціали та прізвище)

« 25 » 01 2021 року
помічник лісничого Л.А. Лосановський М.А.
(лісничий (помічник лісничого)) (підпис) (ініціали та прізвище)

« 26 » 01 2021 року

Висновок інженера відділу (сектору) охорони і захисту лісу державного лісгосподарського (лісомисливського) підприємства або представника державного спеціалізованого лісозахисного підприємства щодо необхідності здійснення лісозахисних чи інших заходів з поліпшення санітарного стану лісів за результатами огляду санітарного стану лісової ділянки:

СРВ

Інженер ОЗЛ В.П.
(посада) (підпис) (ініціали та прізвище)

« 02 » 02 2021 року

ПОВІДОМЛЕННЯ
про появу ознак погіршення санітарного стану лісових насаджень

Миколаївська область
(Автономна Республіка Крим, область)
ДП „Зарізанський лісгосп“
(найменування власника лісів, постійного лісокористувача)

Лісництво Корбунівське урочище _____
квартал № 42 виділ № 6 ділянка № _____ площа 1,6 гектарів

Таксаційна характеристика насадження

Склад 8С22Дз, вік 89 років, бонітет 1, середній діаметр 36 сантиметрів, середня висота 28 метрів, повнота 0,6, тип лісу С2ПДС, рельєф _____, експозиція _____, ґрунт _____, підріст _____, підлісок _____

Лісопатологічна характеристика насадження

Вид пошкодження насадження (лісова пожежа, буревій, сніголам, обледеніння, відмирання та всихання дерев, захаращеність, об'їдання шкідниками хвої/листя, наявність гусені, масовий літ метеликів, опадання хвої/листя, відлущення кори на стовбурах та інші ознаки, не характерні для нормального стану дерев) комплекс шовбурних шкідників, з переважанням вершківців короїдів

Ступінь пошкодження, ураження: слабке
(поодинокі, слабке, середнє, сильне)

Вид розподілу пошкоджених дерев: поодинокий
(поодинокий, груповий, куртинний)

Обсяг ушкодженої деревини на 1 гектарі (окомірно) 20 куб. метрів, у тому числі сухостійної 11 куб. метрів

Ознаки погіршення стану лісових насаджень виявив:

майстер лісу С.В. Українець С.В.
(посада) (підпис) (ініціали та прізвище)

« 25 » 01 2021 року
помічник лісничого М.А.
(лісничий (помічник лісничого) (підпис) (ініціали та прізвище)

« 26 » 01 2021 року

Висновок інженера відділу (сектору) охорони і захисту лісу державного лісогосподарського (лісомисливського) підприємства або представника державного спеціалізованого лісозахисного підприємства щодо необхідності здійснення лісозахисних чи інших заходів з поліпшення санітарного стану лісів за результатами огляду санітарного стану лісової ділянки:

СРВ

Інженер ДЗЛ В.П.
(посада) (підпис) (ініціали та прізвище)

« 02 » 02 2021 року

ПОВІДОМЛЕННЯ
про появу ознак погіршення санітарного стану лісових насаджень

Митомирська область

(Автономна Республіка Крим, область)

ДП "Зарічанський лісгосп"

(найменування власника лісів, постійного лісокористувача)

Лісництво Корбунівське

квартал № 42 виділ № 8

урочище

ділянка № 2 площа 7,3 гектарів

Таксаційна характеристика насадження

Склад 5D34C310C, вік 69 років, бонітет 1, середній
діаметр 26 сантиметрів, середня висота 23 метрів, повнота 0,8, тип
лісу С210C, рельєф _____, експозиція _____,
грунт _____, підріст _____, підлісок _____

Лісопатологічна характеристика насадження

Вид пошкодження насадження (лісова пожежа, буревій, сніголам, обледеніння, відмирання та всихання дерев, захаращеність, об'їдання шкідниками хвої/листя, наявність гусені, масовий літ метеликів, опадання хвої/листя, відлущення кори на стовбурах та інші ознаки, не характерні для нормального стану дерев) комплекс стовбурних шкідників, з переважанням вершківовий короїд.

Ступінь пошкодження, ураження: слабке

(поодинокі, слабке, середнє, сильне)

Вид розподілу пошкоджених дерев: поодинокий

(поодинокий, груповий, куртинний)

Обсяг ушкодженої деревини на 1 гектарі (окомірно) 10 куб. метрів, у тому числі сухостійної 7 куб. метрів

Ознаки погіршення стану лісових насаджень виявив:

Майстер лісу
(посада)

[підпис]
(підпис)

Українець С.В.
(ініціали та прізвище)

« 25 » 01 20 21 року

Момішкін лісничого
(лісничий (помічник лісничого))

[підпис]
(підпис)

Логановський М.А.
(ініціали та прізвище)

« 26 » 01 20 21 року

Висновок інженера відділу (сектору) охорони і захисту лісу державного лісогосподарського (лісомисливського) підприємства або представника державного спеціалізованого лісозахисного підприємства щодо необхідності здійснення лісозахисних чи інших заходів з поліпшення санітарного стану лісів за результатами огляду санітарного стану лісової ділянки:
СРВ

Інженер ОЗП
(посада)

[підпис]
(підпис)

Савчук В.П.
(ініціали та прізвище)

« 02 » 02 20 21 року

ПОВІДОМЛЕННЯ

про появу ознак погіршення санітарного стану лісових насаджень

Житомирська область
(Автономна Республіка Крим, область)
ДП «Зарічанський лісгосп»
(найменування власника лісів, постійного лісокористувача)

Лісництво Чуднівське лісництво
квартал № 19 виділ № 17

урочище Богданівська дача
ділянка № площа 0,8 гектарів

Таксаційна характеристика насадження

Склад 10Сз, вік 80 років, бонітет 1, середній діаметр 32 сантиметрів, середня висота 27 метрів, повнота 0,6, тип лісу Д2ГД, рельєф рівнинний, експозиція _____, ґрунт дерновопідзолистий, підріст відсутній, підлісок наявний

Лісопатологічна характеристика насадження

Вид пошкодження насадження (лісова пожежа, буревій, сніголам, обледеніння, відмирання та всихання дерев, захаращеність, об'їдання шкідниками хвої/листя, наявність гусені, масовий літ метеликів, опадання хвої/листя, відлущення кори на стовбурах та інші ознаки, не характерні для нормального стану дерев): Верхівковий короїд

Ступінь пошкодження, ураження: слабке
(поодинокі, слабе, середнє, сильне)

Вид розподілу пошкоджених дерев: поодинокий
(поодинокий, груповий, куртинний)

Обсяг ушкодженої деревини на 1 гектарі (окомірно) 10 куб. метрів, у тому числі сухостійної 5 куб. метрів

Ознаки погіршення стану лісових насаджень виявив:

Майстер лісу
(посада)

«2» лютого 2021 року

Лісничий

(лісничий (помічник лісничого))

«3» лютого 2021 року

Рудніцький А.В.
(ініціали та прізвище)

Є.П. Шишка
(ініціали та прізвище)

Висновок інженера відділу (сектору) охорони і захисту лісу державного лісгосподарського (лісомисливського) підприємства або представника державного спеціалізованого лісозахисного підприємства щодо необхідності здійснення лісозахисних чи інших заходів з поліпшення санітарного стану лісів за результатами огляду санітарного стану лісової ділянки: насадження потребує проведення санітарно-вибіркової рубки

Інженер ОЗЛ
(посада)

« 04 » 02 2021 року

В.П. Савчук
(ініціали та прізвище)

ПОВІДОМЛЕННЯ

про появу ознак погіршення санітарного стану лісових насаджень

Житомирська область

(Автономна Республіка Крим, область)

ДП «Зарічанський лісгосп»

(найменування власника лісів, постійного лісокористувача)

Лісництво Чуднівське лісництво
квартал № 36 виділ № 3

виділ № 3

урочище Богданівська дача

ділянка № _____ площа 10,6гектарів

Таксаційна характеристика насадження

Склад 10Сз, вік 80 років, бонітет 1А, середній діаметр 36 сантиметрів, середня висота 29 метрів, повнота 0,7, тип лісу С2ГД, рельєф рівнинний, експозиція _____, ґрунт дерновопідзолистий, підріст відсутній, підлісок наявний

Лісопатологічна характеристика насадження

Вид пошкодження насадження (лісова пожежа, буревій, сніголам, обледеніння, відмирання та всихання дерев, захаращеність, об'їдання шкідниками хвої/листя, наявність гусені, масовий літ метеликів, опадання хвої/листя, відлущення кори на стовбурах та інші ознаки, не характерні для нормального стану дерев): Верхівковий короїд

Ступінь пошкодження, ураження:

слабке

(поодинокі, слабкі, середні, сильні)

Вид розподілу пошкоджених дерев:

ПОДИНОКИЙ

(поодинокий, груповий, куртинний)

Обсяг ушкодженої деревини на 1 гектарі (околірно) 10 куб. метрів, у тому числі сухостійної 5 куб. метрів

Ознаки погіршення стану лісових насаджень виявив:

Майстер лісу

(посада)

«2» лютого 2021 року

Лісничий

(лісничий (помічник лісничого))

«3» лютого 2021 року

Аністратов О.А.

(ініціали та прізвище)

Є.П. Шишка

(ініціали та прізвище)

Висновок інженера відділу (сектору) охорони і захисту лісу державного лісгосподарського (лісомисливського) підприємства або представника державного спеціалізованого лісозахисного підприємства щодо необхідності здійснення лісозахисних чи інших заходів з поліпшення санітарного стану лісів за результатами огляду санітарного стану лісової ділянки: насадження потребує проведення санітарно-вибіркової рубки

Інженер ОЗЛ

(посада)

« 04 » 02 2021 року

В.П. Савчук

(ініціали та прізвище)

ПОВІДОМЛЕННЯ
про появу ознак погіршення санітарного стану лісових насаджень

Житомирська область
(Автономна Республіка Крим, область)
ДП «Зарічанський лісгосп»
(найменування власника лісів, постійного лісокористувача)

Лісництво Чуднівське лісництво
квартал № 36 виділ № 9

урочище Богданівська дача
ділянка № площа 3,4 гектарів

Таксаційна характеристика насадження

Склад 10Сз, вік 80 років, бонітет 1, середній діаметр 36 сантиметрів, середня висота 27 метрів, повнота 0,7, тип лісу С2ГД, рельєф рівнинний, експозиція , ґрунт дерновопідзолистий, підріст відсутній, підлісок наявний

Лісопатологічна характеристика насадження

Вид пошкодження насадження (лісова пожежа, буревій, сніголам, обледеніння, відмирання та всихання дерев, захаращеність, об'їдання шкідниками хвої/листя, наявність гусені, масовий літ метеликів, опадання хвої/листя, відлущення кори на стовбурах та інші ознаки, не характерні для нормального стану дерев): Верхівковий короїд

Ступінь пошкодження, ураження: слабке
(поодинокі, слабке, середнє, сильне)

Вид розподілу пошкоджених дерев: поодинокий
(поодинокий, груповий, куртинний)

Обсяг ушкодженої деревини на 1 гектарі (окомірно) 10 куб. метрів, у тому числі сухостійної 5 куб. метрів

Ознаки погіршення стану лісових насаджень виявив:

Майстер лісу
(посада)
«2» лютого 2021 року
Лісничий
(лісничий (помічник лісничого))
«3» лютого 2021 року

(підпис)
(підпис)

Аністратов О.А.
(ініціали та прізвище)

Є.П. Шишка
(ініціали та прізвище)

Висновок інженера відділу (сектору) охорони і захисту лісу державного лісгосподарського (лісомисливського) підприємства або представника державного спеціалізованого лісозахисного підприємства щодо необхідності здійснення лісозахисних чи інших заходів з поліпшення санітарного стану лісів за результатами огляду санітарного стану лісової ділянки: насадження потребує проведення санітарно-вибіркової рубки

Інженер ОЗЛ
(посада)

(підпис)

В.П. Савчук
(ініціали та прізвище)

« 04 » 02 20 21 року

ПОВІДОМЛЕННЯ
про появу ознак погіршення санітарного стану лісових насаджень

Житомирська область
(Автономна Республіка Крим, область)
ДП «Зарічанський лісгосп»
(найменування власника лісів, постійного лісокористувача)

Лісництво Чуднівське лісництво
квартал № 37 виділ № 14

урочище Богданівська дача
ділянка № 2 площа 11,6 гектарів

Таксаційна характеристика насадження

Склад 10Сз, вік 80 років, бонітет 1, середній діаметр 32 сантиметрів, середня висота 27 метрів, повнота 0,7, тип лісу С2ГД, рельєф рівнинний, експозиція _____, ґрунт дерновопідзолистий, підріст відсутній, підлісок наявний

Лісопатологічна характеристика насадження

Вид пошкодження насадження (лісова пожежа, буревій, сніголам, обледеніння, відмирання та всихання дерев, захаращеність, об'їдання шкідниками хвої/листя, наявність гусені, масовий літ метеликів, опадання хвої/листя, відлущення кори на стовбурах та інші ознаки, не характерні для нормального стану дерев): Верхівковий короїд

Ступінь пошкодження, ураження: _____
слабке
(поодинокі, слабке, середнє, сильне)

Вид розподілу пошкоджених дерев: _____
поодинокий
(поодинокий, груповий, куртинний)

Обсяг ушкодженої деревини на 1 гектарі (окомірно) 10 куб. метрів, у тому числі сухостійної 5 куб. метрів

Ознаки погіршення стану лісових насаджень виявив:

Майстер лісу
(посада)
«2» лютого 2021 року
Лісничий
(лісничий (помічник лісничого))
«3» лютого 2021 року

(підпис)

(підпис)

Аністратов О.А.
(ініціали та прізвище)

Є.П. Шишка
(ініціали та прізвище)

Висновок інженера відділу (сектору) охорони і захисту лісу державного лісогосподарського (лісомисливського) підприємства або представника державного спеціалізованого лісозахисного підприємства щодо необхідності здійснення лісозахисних чи інших заходів з поліпшення санітарного стану лісів за результатами огляду санітарного стану лісової ділянки: насадження потребує проведення санітарно-вибіркової рубки

Інженер ОЗЛ
(посада)

(підпис)

В.П. Савчук
(ініціали та прізвище)

« 04 » 02 2021 року

ПОВІДОМЛЕННЯ
про появу ознак погіршення санітарного стану лісових насаджень

Житомирська область
(Автономна Республіка Крим, область)
ДП «Зарічанський лісгосп»
(найменування власника лісів, постійного лісокористувача)

Лісництво Чуднівське лісництво
квартал № 74 виділ № 14

урочище Княжин
ділянка № площа 12,9 гектарів

Таксаційна характеристика насадження

Склад 5Сз4Сз1Бп+Ос, вік 69 років, бонітет 1А, середній діаметр 28 сантиметрів, середня висота 26 метрів, повнота 0,7, тип лісу СЗГДС, рельєф рівнинний, експозиція , ґрунт дерновопідзолистий, підріст відсутній, підлісок наявний

Лісопатологічна характеристика насадження

Вид пошкодження насадження (лісова пожежа, буревій, сніголам, обледеніння, відмирання та всихання дерев, захаращеність, об'їдання шкідниками хвої/листя, наявність гусені, масовий літ метеликів, опадання хвої/листя, відлущення кори на стовбурах та інші ознаки, не характерні для нормального стану дерев): Верхівковий короїд

Ступінь пошкодження, ураження: слабке
(поодинокі, слабке, середнє, сильне)

Вид розподілу пошкоджених дерев: поодинокий
(поодинокий, груповий, куртинний)

Обсяг ушкодженої деревини на 1 гектарі (окомірно) 10 куб. метрів, у тому числі сухостійної 5 куб. метрів

Ознаки погіршення стану лісових насаджень виявив:

Майстер лісу
(посада)
«2» лютого 2021 року
Лісничий
(лісничий (помічник лісничого))
«3» лютого 2021 року

(підпис)
(підпис)

Поліщук М.К.
(ініціали та прізвище)

Є.П. Шишка
(ініціали та прізвище)

Висновок інженера відділу (сектору) охорони і захисту лісу державного лісогосподарського (лісомисливського) підприємства або представника державного спеціалізованого лісозахисного підприємства щодо необхідності здійснення лісозахисних чи інших заходів з поліпшення санітарного стану лісів за результатами огляду санітарного стану лісової ділянки: насадження потребує проведення санітарно-вибіркової рубки

Інженер ОЗЛ
(посада)

(підпис)

В.П. Савчук
(ініціали та прізвище)

« 04 » 02 20 21 року

ПОВІДОМЛЕННЯ

про появу ознак погіршення санітарного стану лісових насаджень

Митомирська область

(Автономна Республіка Крим, область)

ДП "Загірчанський лісгосп"

(найменування власника лісів, постійного лісокористувача)

Лісництво Макарівецьке
квартал № 4

виділ № 3

урочище

ділянка № 1

площа 1,2 гектарів

Таксаційна характеристика насадження

Склад 10С3В, вік 63 років, бонітет 1А, середній
діаметр 26 сантиметрів, середня висота 25 метрів, повнота 0,7, тип
лісу С2ГДС, рельєф рівнинний, експозиція _____,
грунт _____, підріст _____, підлісок _____

Лісопатологічна характеристика насадження

Вид пошкодження насадження (лісова пожежа, буревій, сніголам,
обледеніння, відмирання та всихання дерев, захаращеність, об'їдання шкідниками
хвої/листя, наявність гусені, масовий літ метеликів, опадання хвої/листя,
відлущення кори на стовбурах та інші ознаки, не характерні для нормального стану
дерев) відмирання та всихання дерев

Ступінь пошкодження, ураження:

слабке
(поодинокі, слабе, середнє, сильне)

Вид розподілу пошкоджених дерев:

поодинокі
(поодинокі, груповий, куртинний)

Обсяг ушкодженої деревини на 1 гектарі (окомірно) 15 куб. метрів, у
тому числі сухостійної 13 куб. метрів

Ознаки погіршення стану лісових насаджень виявив:

майстер лісу
(посада)

С
(підпис)

Сидоренко В.П.
(ініціали та прізвище)

« 02 » лютого 2021 року

старший лісничий
(лісничий (помічник лісничого))

В.П.
(підпис)

Несенченко М.В.
(ініціали та прізвище)

« 03 » лютого 2021 року

Висновок інженера відділу (сектору) охорони і захисту лісу державного
лісгосподарського (лісомисливського) підприємства або представника державного
спеціалізованого лісозахисного підприємства щодо необхідності здійснення
лісозахисних чи інших заходів з поліпшення санітарного стану лісів за
результатами огляду санітарного стану лісової ділянки:

Насадження потребує проведення СРВ

інженер В.П.
(посада)

В.П.
(підпис)

В.П. Савчук
(ініціали та прізвище)

« 03 » 02 2021 року

ПОВІДОМЛЕННЯ
про появу ознак погіршення санітарного стану лісових насаджень

Мелитопольська область
(Автономна Республіка Крим, область)
ДФ «Зарічанський лісгосп»
(найменування власника лісів, постійного лісокористувача)
Лісництво Манапівське урочище _____
квартал № 5 виділ № 2 ділянка № 1 площа 6,5 гектарів

Таксаційна характеристика насадження

Склад 90% Бп, вік 58 років, бонітет 15, середній
діаметр 26 сантиметрів, середня висота 26 метрів, повнота 9,7, тип
лісу С170С, рельєф рівнинний, експозиція _____,
грунт _____, підріст _____, підлісок _____

Лісопатологічна характеристика насадження

Вид пошкодження насадження (лісова пожежа, буревій, сніголам,
обледеніння, відмирання та всихання дерев, захаращеність, об'їдання шкідниками
хвої/листя, наявність гусені, масовий літ метеликів, опадання хвої/листя,
відлущення кори на стовбурах та інші ознаки, не характерні для нормального стану
дерев) відмирання та всихання дерев

Ступінь пошкодження, ураження: _____

(поодинокі, слабкі, середні, сильні)

Вид розподілу пошкоджених дерев: _____

(поодинокі, групові, куртинні)

Обсяг ушкодженої деревини на 1 гектарі (окомірно) 10 куб. метрів, у
тому числі сухостійної 8 куб. метрів

Ознаки погіршення стану лісових насаджень виявив:

майстер лісу
(посада)

С
(підпис)

Степанов В.П.
(ініціали та прізвище)

« 02 » лютого 2021 року

А. майстер лісу
(лісничий (помічник лісничого))

Дру
(підпис)

Несенко М.В.
(ініціали та прізвище)

« 03 » лютого 2021 року

Висновок інженера відділу (сектору) охорони і захисту лісу державного
лісгосподарського (лісомисливського) підприємства або представника державного
спеціалізованого лісозахисного підприємства щодо необхідності здійснення
лісозахисних чи інших заходів з поліпшення санітарного стану лісів за
результатами огляду санітарного стану лісової ділянки:

Насадження погіршені, проведення СРВ

майстер лісу
(посада)

(підпис)

В.П. Степанов
(ініціали та прізвище)

« 03 » 02 2021 року

ПОВІДОМЛЕННЯ
про появу ознак погіршення санітарного стану лісових насаджень

Митишсерська область
(Автономна Республіка Крим, область)
ДП "Зарічанський лісгосп"
(найменування власника лісів, постійного лісокористувача)
Лісництво Макарівецьке урочище _____
квартал № 6 виділ № 14 ділянка № _____ площа 1,4 гектарів

Таксаційна характеристика насадження

Склад 100% + Дз., вік 103 років, бонітет 1, середній діаметр 40 сантиметрів, середня висота 30 метрів, повнота 0,7, тип лісу С2 ГРС, рельєф рівнинний, експозиція _____, ґрунт _____, підріст _____, підлісок _____

Лісопатологічна характеристика насадження

Вид пошкодження насадження (лісова пожежа, буревій, сніголам, обледеніння, відмирання та всихання дерев, захаращеність, об'їдання шкідниками хвої/листя, наявність гусені, масовий літ метеликів, опадання хвої/листя, відлущення кори на стовбурах та інші ознаки, не характерні для нормального стану дерев) відмирання та всихання дерев, опадання хвої та кори, слабкий вітривіднос.
Ступінь пошкодження, ураження: середня
(поодинокі, слабка, середня, сильна)

Вид розподілу пошкоджених дерев: груповий
(поодинокі, груповий, куртинний)

Обсяг ушкодженої деревини на 1 гектарі (окомірно) 25 куб. метрів, у тому числі сухостійної 22 куб. метрів

Ознаки погіршення стану лісових насаджень виявив:

майстер лісу (посада) В. П. Савченко (підпис) В. П. Савченко (ініціали та прізвище)

« 01 » лютого 2021 року
В. П. Савченко (лісничий (помічник лісничого)) В. П. Савченко (підпис) В. П. Савченко (ініціали та прізвище)

« 02 » лютого 2021 року

Висновок інженера відділу (сектору) охорони і захисту лісу державного лісогосподарського (лісомисливського) підприємства або представника державного спеціалізованого лісозахисного підприємства щодо необхідності здійснення лісозахисних чи інших заходів з поліпшення санітарного стану лісів за результатами огляду санітарного стану лісової ділянки:

Насадження потребує перевірки СРВ
Інженер СРВ (посада) В. П. Савченко (підпис) В. П. Савченко (ініціали та прізвище)

« 03 » лютого 2021 року

ПОВІДОМЛЕННЯ
про появу ознак погіршення санітарного стану лісових насаджень

Митомирська область
(Автономія Республіка Крим, область)
ДП «Зарічанський лісгосп»
(найменування власника лісів, постійного лісокористувача)

Лісництво Макаріївське урочище _____
квартал № 11 виділ № 5 ділянка № 1 площа 150 гектарів

Таксаційна характеристика насадження

Склад Х₁ Р₂ Б₃ + А₄, вік 23 років, бонітет 1А, середній діаметр 30 сантиметрів, середня висота 27 метрів, повнота 0,7, тип лісу СЗРС, рельєф рівнинний, експозиція _____, ґрунт _____, підрісі _____, підлісок _____

Лісопатологічна характеристика насадження

Вид пошкодження насадження (лісова пожежа, буревій, сніголам, обледеніння, відмирання та всихання дерев, захаращеність, об'їдання шкідниками хвої/листя, наявність гусені, масовий літ метеликів, опадання хвої/листя, відлущення кори на стовбурах та інші ознаки, не характерні для нормального стану дерев) відмирання та всихання дерев, опадання хвої, стовбурні шкідники, верхівговий гнилі

Ступінь пошкодження, ураження: середнє
(поодинокі, слабе, середнє, сильне)

Вид розподілу пошкоджених дерев: поодинокий
(поодинокий, груповий, куртинний)

Обсяг ушкодженої деревини на 1 гектарі (окомірно) 15 куб. метрів, у тому числі сухостійної 12 куб. метрів

Ознаки погіршення стану лісових насаджень виявив:

Майстер лісу Міщенко Міщенко В.Г.
(посада) (підпис) (ініціали та прізвище)

« 01 » лютого 2021 року
Ст. лісничий Міщенко Міщенко М.В.
(лісничий (помічник лісничого)) (підпис) (ініціали та прізвище)

« 02 » лютого 2021 року

Висновок інженера відділу (сектору) охорони і захисту лісу державного лісогосподарського (лісомисливського) підприємства або представника державного спеціалізованого лісозахисного підприємства щодо необхідності здійснення лісозахисних чи інших заходів з поліпшення санітарного стану лісів за результатами огляду санітарного стану лісової ділянки:

Насадження потребує проведення СРВ

Міщенко В.Г. Міщенко В.П. Собчук
(посада) (підпис) (ініціали та прізвище)

« 03 » 02 2021 року

ПОВІДОМЛЕННЯ

про появу ознак погіршення санітарного стану лісових насаджень

Мітасирська область

(Автономна Республіка Крим, область)

ДП "Зарічанський лісгосп"

(найменування власника лісів, постійного лісокористувача)

Лісництво Матюківське

урочище

квартал № 12

виділ № 2

ділянка № 2

площа 10,0 гектарів

Таксаційна характеристика насаджень

Склад Дуб 100%, вік 78 років, бонітет 1, середній діаметр 30 сантиметрів, середня висота 24 метрів, повнота 0,7, тип лісу сррр, рельєф рівнинний, експозиція, ґрунт, підріст, підлісок

Лісопатологічна характеристика насаджень

Вид пошкодження насаджень (лісова пожежа, буревій, сніголам, обледеніння, відмирання та всихання дерев, захаращеність, об'їдання шкідниками хвої/листя, наявність гусені, масовий літ метеликів, опадання хвої/листя, відлущення кори на стовбурах та інші ознаки, не характерні для нормального стану дерев) відмирання та всихання дерев, опадання хвої та кори стовбурів шкідливіми вершб'юками, косяк

Ступінь пошкодження, ураження:

(поодинокі, слабке, середнє, сильне)

Вид розподілу пошкоджених дерев:

(поодинокі, груповий, куртинний)

Обсяг ушкодженої деревини на 1 гектарі (окомірно) 15 куб. метрів, у тому числі сухостійної 12 куб. метрів

Ознаки погіршення стану лісових насаджень виявив:

Майстер лісу

(посада)

МММ

(підпис)

Парфівий А.М.

(ініціали та прізвище)

«02» лютого 2021 року

А.М. Лісу

(лісничий (помічник лісничого))

(підпис)

Несенко М.В.

(ініціали та прізвище)

«03» лютого 2021 року

Висновок інженера відділу (сектору) охорони і захисту лісу державного лісогосподарського (лісомисливського) підприємства або представника державного спеціалізованого лісозахисного підприємства щодо необхідності здійснення лісозахисних чи інших заходів з поліпшення санітарного стану лісів за результатами огляду санітарного стану лісової ділянки:

Насадження потребують перевірки срв

Інженер О.З.П.

(посада)

(підпис)

В.П. Савчук

(ініціали та прізвище)

«03» 02 2021 року

ПОВІДОМЛЕННЯ

про появу ознак погіршення санітарного стану лісових насаджень

Житомирська область
(Автономна Республіка Крим, область)
м. Зарічненський містосп
(найменування власника лісів, постійного лісокористувача)

Лісництво Мокорізьке урочище
квартал № 13 виділ № 9 ділянка № _____ площа 0,9 гектарів

Таксаційна характеристика насадження

Склад СБС 203, вік 58 років, бонітет 14, середній
діаметр 26 сантиметрів, середня висота 25 метрів, повнота 0,7, тип
лісу СБС, рельєф рівнинний, експозиція _____,
грунт _____, підріст _____, підлісок _____

Лісопатологічна характеристика насадження

Вид пошкодження насадження (лісова пожежа, буревій, сніголам, обледеніння, відмирання та всихання дерев, захаращеність, об'їдання шкідниками хвої/листя, наявність гусені, масовий літ метеликів, опадання хвої/листя, відлущення кори на стовбурах та інші ознаки, не характерні для нормального стану дерев) відмирання та всихання дерев старших класів, стовбурні шкідники, березовий корідор
Ступінь пошкодження, ураження: слабке
(поодинокі, слабке, середнє, сильне)

Вид розподілу пошкоджених дерев: поодинокі
(поодинокі, групові, куртинні)

Обсяг ушкодженої деревини на 1 гектарі (окомірно) 15 куб. метрів, у тому числі сухостійної 13 куб. метрів

Ознаки погіршення стану лісових насаджень виявив:

майстер лісу ММ Тарнавський А.М.
(посада) (підпис) (ініціали та прізвище)

« 02 » лютого 2021 року
ст. майстер лісу ЛР Несенко М.В.
(лісничий (помічник лісничого)) (підпис) (ініціали та прізвище)

« 03 » лютого 2021 року

Висновок інженера відділу (сектору) охорони і захисту лісу державного лісогосподарського (лісомисливського) підприємства або представника державного спеціалізованого лісозахисного підприємства щодо необхідності здійснення лісозахисних чи інших заходів з поліпшення санітарного стану лісів за результатами огляду санітарного стану лісової ділянки:

Насадження потребують проведення СРВ

інженер ВЗП
(посада)

[підпис]
(підпис)

В.П. Савчук
(ініціали та прізвище)

« 03 » 02 2021 року

ПОВІДОМЛЕННЯ
про появу ознак погіршення санітарного стану лісових насаджень

Містомирська область
(Автономна Республіка Крим, область)
Зарізанської лісгосп
(найменування власника лісів, постійного лісокористувача)
Лісництво Смакарівське урочище
квартал № 16 виділ № 3 ділянка № 1 площа 15,8 гектарів

Таксаційна характеристика насадження
Склад 10GB вік 73 років, бонітет 14, середній
діаметр 32 сантиметрів; середня висота 29 метрів, повнота 0,15, тип
лісу С2 ГДС, рельєф рівнинний, експозиція
грунт _____, підріст _____, підлісок _____

Лісопатологічна характеристика насадження
Вид пошкодження насадження (лісова пожежа, буревій, сніголам,
обледеніння, відмирання та всихання дерев, захаращеність, об'їдання шкідниками
хвої/листя, наявність гусені, масовий літ метеликів, опадання хвої/листя,
відлущення кори на стовбурах та інші ознаки, не характерні для нормального стану
дерев) відмирання та всихання дерев, опадання хвої, стовбурні шкідники, буревій
Ступінь пошкодження, ураження: слабке
(поодинокі, слабке, середнє, сильне)

Вид розподілу пошкоджених дерев: поодинокі
(поодинокі, груповий, куртинний)

Обсяг ушкодженої деревини на 1 гектарі (окомірно) 15 куб. метрів, у
тому числі сухостійної 13 куб. метрів

Ознаки погіршення стану лісових насаджень виявив:
майстер лісу (посада) М.М. (підпис) Парфатий М.М. (ініціали та прізвище)
«02» лютого 2021 року
ст. майстер лісу (лісничий (помічник лісничого)) М.М. (підпис) Несененко М.Р. (ініціали та прізвище)
«03» лютого 2021 року

Висновок інженера відділу (сектору) охорони і захисту лісу державного
лісогосподарського (лісомисливського) підприємства або представника державного
спеціалізованого лісозахисного підприємства щодо необхідності здійснення
лісозахисних чи інших заходів з поліпшення санітарного стану лісів за
результатами огляду санітарного стану лісової ділянки:

Насадження потребує проведення СРВ
Інгаскер О.М. (посада) _____ (підпис) В.П. Савчук (ініціали та прізвище)
«03» 02 2021 року

ПОВІДОМЛЕННЯ
про появу ознак погіршення санітарного стану лісових насаджень

Митишурська область
(Автономна Республіка Крим, область)
ДП "Зарічанський лісгосп"
(найменування власника лісів, постійного лісокористувача)

Лісництво Манапівське урочище _____
квартал № 22 виділ № 2 ділянка № _____ площа 1,5 гектарів

Таксаційна характеристика насадження

Склад С3ДДЗ+Бп, вік 13 років, бонітет 1, середній діаметр 32 сантиметрів, середня висота 26 метрів, повнота 0,88, тип лісу С3ДДС, рельєф рівнинний, експозиція _____, ґрунт _____, підріст _____, підлісок _____

Лісопатологічна характеристика насадження

Вид пошкодження насадження (лісова пожежа, буревій, сніголам, обледеніння, відмирання та всихання дерев, захаращеність, об'їдання шкідниками хвої/листя, наявність гусені, масовий літ метеликів, опадання хвої/листя, відлущення кори на стовбурах та інші ознаки, не характерні для нормального стану дерев) відмирання та всихання дерев, опадання хвої стовбур шкідники, верхівголова крони

Ступінь пошкодження, ураження: середнє
(поодинокі, слабе, середнє, сильне)

Вид розподілу пошкоджених дерев: поодинокі
(поодинокі, груповий, куртинний)

Обсяг ушкодженої деревини на 1 гектарі (окомірно) 20 куб. метрів, у тому числі сухостійної 17 куб. метрів

Ознаки погіршення стану лісових насаджень виявив:

Мандарський (посада) Д (підпис) Максименко П.В. (ініціали та прізвище)

« 01 » лютого 20 21 року ДМ (підпис) Максименко П.В. (ініціали та прізвище)
Г.М.С.С. (лісничий (помічник лісничого))

« 02 » лютого 20 21 року

Висновок інженера відділу (сектору) охорони і захисту лісу державного лісогосподарського (лісомисливського) підприємства або представника державного спеціалізованого лісозахисного підприємства щодо необхідності здійснення лісозахисних чи інших заходів з поліпшення санітарного стану лісів за результатами огляду санітарного стану лісової ділянки:

Насадження потребує проведення СРВ

Інженер ДЗП (посада) В.П. Савчук (підпис) (ініціали та прізвище)

« 03 » 02 20 21 року

ПОВІДОМЛЕННЯ
про появу ознак погіршення санітарного стану лісових насаджень

Житомирська область
(Автономна Республіка Крим, область)
Зарічанинський лісгосп
(найменування власника лісів, постійного лісокористувача)
Лісництво Маларівське урочище _____
квартал № 28 виділ № 2 ділянка № _____ площа 8,8 гектарів

Таксаційна характеристика насадження

Склад 100%, вік 58 років, бонітет 14, середній діаметр 26 сантиметрів, середня висота 24 метрів, повнота 0,9, тип лісу С2 ГДС, рельєф рівнинний, експозиція _____, ґрунт _____, підріст _____, підлісок _____

Лісопатологічна характеристика насадження

Вид пошкодження насадження (лісова пожежа, буревій, сніголам, обледеніння, відмирання та всихання дерев, захаращеність, об'їдання шкідниками хвої/листя, наявність гусені, масовий літ метеликів, опадання хвої/листя, відлущення кори на стовбурах та інші ознаки, не характерні для нормального стану дерев) відмирання та всихання дерев, опадання хвої, стовбури молодих верхівовитих дерев
Ступінь пошкодження, ураження слабке
(поодинокі, слабке, середнє, сильне)

Вид розподілу пошкоджених дерев: груповий
(поодинокі, груповий, куртинний)

Обсяг ушкодженої деревини на 1 гектарі (окомірно) 15 куб. метрів, у тому числі сухостійної 10 куб. метрів

Ознаки погіршення стану лісових насаджень виявив:

Майстер с/гос _____ Макеєвський П.В.
(посада) (підпис) (ініціали та прізвище)

« 01 » лютого 20 21 року _____ Несененко М.В.
(лісничий (помічник лісничого) (підпис) (ініціали та прізвище)

« 02 » лютого 20 21 року

Висновок інженера відділу (сектору) охорони і захисту лісу державного лісогосподарського (лісомисливського) підприємства або представника державного спеціалізованого лісозахисного підприємства щодо необхідності здійснення лісозахисних чи інших заходів з поліпшення санітарного стану лісів за результатами огляду санітарного стану лісової ділянки:

Насадження потребують проведення с/гос

Майстер АЗД _____ В.П. Савчук
(посада) (підпис) (ініціали та прізвище)

« 03 » 02 20 21 року

НУМЕРАЦІЙНА ВІДОМІСТЬ ДЕРЕВ,
призначених для вибіркової санітарної рубки

Житомирська область

(Автономна Республіка Крим, область)

ДП Зарічанський лісгосп Зарічанське лісництво
(найменування власника лісів, постійного лісокористувача)

Лісництво Зарічанське урочище Зарічанське
квартал № 5 виділ № 10 ділянка № _____ площа 2,7 гектарів

Порядковий номер дерева	Порода	Ступінь товщини стовбурів,			Категорія стану дерева, підстава відбору для рубки	Порядковий номер дерева	Порода	Ступінь товщини стовбурів,			Категорія стану дерева, підстава відбору для рубки
		ділові	напівділові	дров'яні				ділові	напівділові	дров'яні	
1	C			24	Віш, м'як.	54	C		32	Віш, м'як.	
2	C			32	Віш, м'як.	55	C		24	Віш, м'як.	
3	C		32		Віш, м'як.	56	C			24	Віш, м'як.
4	C		24		Віш, м'як.	57	C		28	Віш, м'як.	
5	C			24	Віш, м'як.	58	C		28	Віш, м'як.	
6	C		24		Віш, м'як.	59	C		24	Віш, м'як.	
7	C		28		Віш, м'як.	60	C			24	Віш, м'як.
8	C			28	Віш, м'як.	61	C		28	Віш, м'як.	
9	C		32		Віш, м'як.	62	C		32	Віш, м'як.	
10	C			28	Віш, м'як.	63	C		24	Віш, м'як.	
11	C		24		Віш, м'як.	64	C		28	Віш, м'як.	
12	C			24	Віш, м'як.	65	C			24	Віш, м'як.
13	C		24		Віш, м'як.	66	C		32	Віш, м'як.	
14	C		28		Віш, м'як.	67	C		28	Віш, м'як.	
15	C		28		Віш, м'як.	68	C		28	Віш, м'як.	
16	C		24		Віш, м'як.	69	C		36	Віш, м'як.	
17	C			24	Віш, м'як.	70	C		28	Віш, м'як.	
18	C		28		Віш, м'як.	71	C			28	Віш, м'як.
19	C		32		Віш, м'як.	72	C		28	Віш, м'як.	
20	C		24		Віш, м'як.	73	C		28	Віш, м'як.	
21	C		24		Віш, м'як.	74	C		28	Віш, м'як.	
22	C			24	Віш, м'як.	75	C		28	Віш, м'як.	
23	C			28	Віш, м'як.	76	C		28	Віш, м'як.	
24	C		32		Віш, м'як.	77	C		24	Віш, м'як.	
25	C			24	Віш, м'як.	78	C			24	Віш, м'як.
26	C		24		Віш, м'як.	79	C		24	Віш, м'як.	
27	C		28		Віш, м'як.	80	C		36	Віш, м'як.	
28	C		28		Віш, м'як.	81	C			28	Віш, м'як.
29	C			24	Віш, м'як.	82	C		28	Віш, м'як.	
30	C			28	Віш, м'як.	83	C		24	Віш, м'як.	
31	C		24		Віш, м'як.	84	C			28	Віш, м'як.
32	C			24	Віш, м'як.	85	C		32	Віш, м'як.	
33	C		32		Віш, м'як.	86	C		36	Віш, м'як.	
34	C		24		Віш, м'як.	87	C			36	Віш, м'як.
35	C		28		Віш, м'як.	88	C			28	Віш, м'як.
36	C			24	Віш, м'як.						
37	C		32		Віш, м'як.						
38	C			28	Віш, м'як.						
39	C		24		Віш, м'як.						
40	C		28		Віш, м'як.						
41	C			24	Віш, м'як.						
42	C		24		Віш, м'як.						
43	C			28	Віш, м'як.						
44	C		28		Віш, м'як.						
45	C		24		Віш, м'як.						
46	C			24	Віш, м'як.						
47	C			28	Віш, м'як.						
48	C		28		Віш, м'як.						
49	C			24	Віш, м'як.						
50	C			28	Віш, м'як.						
51	C		28		Віш, м'як.						
52	C			24	Віш, м'як.						
53	C		28		Віш, м'як.						

НУМЕРАЦІЙНА ВІДОМІСТЬ ДЕРЕВ, призначених для вибіркової санітарної рубки

Житомирська область
(Автономна Республіка Крим, область)
ДП Зарічанський лісгосп Зарічанське лісництво
(найменування власника лісів, постійного лісокористувача)

Лісництво Зарічанське урочище Зарічанське
квартал № 5 виділ № 23 ділянка № площа 4.2 гектарів

Порядковий номер дерева	Порода	Ступінь товщини стовбурів,			Категорія стану дерева, підстава відбору для рубки	Порядковий номер дерева	Порода	Ступінь товщини стовбурів,			Категорія стану дерева, підстава відбору для рубки
		ділові	напівділові	дров'яні				ділові	напівділові	дров'яні	
1	С			24	✓ <i>Вішняк</i>	54	С			40	✓ <i>Вішняк</i>
2	С			28	✓ <i>Вішняк</i>	55	С			32	✓ <i>Вішняк</i>
3	С		24		✓ <i>Вішняк</i>	56	С			28	✓ <i>Вішняк</i>
12	С		28		✓ <i>Вішняк</i>						
5	С		28		✓ <i>Вішняк</i>						
6	С			28	✓ <i>Вішняк</i>						
7	С		24		✓ <i>Вішняк</i>						
8	С		28		✓ <i>Вішняк</i>						
9	С		32		✓ <i>Вішняк</i>						
10	С			24	✓ <i>Вішняк</i>						
11	С		24		✓ <i>Вішняк</i>						
12	С		28		✓ <i>Вішняк</i>						
13	С			28	✓ <i>Вішняк</i>						
14	С		24		✓ <i>Вішняк</i>						
15	С		28		✓ <i>Вішняк</i>						
16	С		24		✓ <i>Вішняк</i>						
17	С		32		✓ <i>Вішняк</i>						
18	С			24	✓ <i>Вішняк</i>						
19	С		24		✓ <i>Вішняк</i>						
20	С			28	✓ <i>Вішняк</i>						
21	С		24		✓ <i>Вішняк</i>						
22	С		28		✓ <i>Вішняк</i>						
23	С		24		✓ <i>Вішняк</i>						
24	С		32		✓ <i>Вішняк</i>						
25	С			24	✓ <i>Вішняк</i>						
26	С		24		✓ <i>Вішняк</i>						
27	С		24		✓ <i>Вішняк</i>						
28	С		28		✓ <i>Вішняк</i>						
29	С		32		✓ <i>Вішняк</i>						
30	С		24		✓ <i>Вішняк</i>						
31	С		28		✓ <i>Вішняк</i>						
32	С		32		✓ <i>Вішняк</i>						
33	С		24		✓ <i>Вішняк</i>						
34	С		32		✓ <i>Вішняк</i>						
35	С			24	✓ <i>Вішняк</i>						
36	С		24		✓ <i>Вішняк</i>						
37	С		24		✓ <i>Вішняк</i>						
38	С		32		✓ <i>Вішняк</i>						
39	С		36		✓ <i>Вішняк</i>						
40	С		24		✓ <i>Вішняк</i>						
41	С		32		✓ <i>Вішняк</i>						
42	С		24		✓ <i>Вішняк</i>						
43	С		36		✓ <i>Вішняк</i>						
44	С		40		✓ <i>Вішняк</i>						
45	С		24		✓ <i>Вішняк</i>						
46	С		44		✓ <i>Вішняк</i>						
47	С		24		✓ <i>Вішняк</i>						
48	С		24		✓ <i>Вішняк</i>						
49	С			28	✓ <i>Вішняк</i>						
50	С		36		✓ <i>Вішняк</i>						
51	С		32		✓ <i>Вішняк</i>						
52	С		24		✓ <i>Вішняк</i>						
53	С			44	✓ <i>Вішняк</i>						

*до проведення
всього розрахунок
маса / 56 т
дерева*

НУМЕРАЦІЙНА ВІДОМІСТЬ ДЕРЕВ, призначених для вибіркової санітарної рубки

Житомирська область
(Автономна Республіка Крим, область)

ДП Зарічанський лісгосп Зарічанське лісництво
(найменування власника лісів, постійного лісокористувача)

Лісництво Зарічанське урочище Зарічанське
квартал № 12 виділ № 5 ділянка № _____ площа 4,8 гектарів

Порядковий номер дерева	Порода	Ступінь товщини стовбурів,			Категорія стану дерева, підстава відбору для рубки	Порядковий номер дерева	Порода	Ступінь товщини стовбурів,			Категорія стану дерева, підстава відбору для рубки
		ділові	напіваділові	дров'яні				ділові	напіваділові	дров'яні	
1	С		28		Витт. беріз V						
2	С			32	Витт. беріз V						
3	С		32		Витт. беріз V						
4	С		36		Витт. беріз V						
5	С			32	Витт. беріз V						
6	С		32		Мох. пісочник VI						
7	С			32	Мох. пісочник VI						
8	С		36		Мох. пісочник VI						
9	С			40	Витт. беріз V						
10	С		36		Витт. беріз V						
11	С		40		Мох. пісочник VI						
12	С			32	Мох. пісочник VI						
13	С		32		Витт. беріз V						
14	С		36		Витт. беріз V						
15	С			32	Витт. беріз V						
16	С			24	Витт. беріз V						
17	С			24	Витт. беріз V						
18	С			40	Витт. беріз V						
19	С		32		Витт. беріз V						
20	С			36	Мох. пісочник VI						
21	С		36		Витт. беріз V						
22	С			44	Витт. беріз V						
23	С		32		Витт. беріз V						
24	С			40	Мох. пісочник VI						
25	С		40		Витт. беріз V						
26	С			32	Витт. беріз V						
27	С		32		Витт. беріз V						
28	С			40	Витт. беріз V						
29	С			36	Витт. беріз V						

2
 10 перемішу
 взятو ввечері
 довгот 1281
 дороб

НУМЕРАЦІЙНА ВІДОМІСТЬ ДЕРЕВ, призначених для вибіркової санітарної рубки

Житомирська область

(Автономна Республіка Крим, область)

ДП Зарічанський лісгосп Зарічанське лісництво
(найменування власника лісів, постійного лісокористувача)

Лісництво Зарічанське урочище Зарічанське
квартал № 12 виділ № 5 ділянка № _____ площа 4,8 гектарів

[illegible]

НУМЕРАЦІЙНА ВІДОМІСТЬ ДЕРЕВ,
призначених для вибіркової санітарної рубки

Житомирська область
(Автономна Республіка Крим, область)

ДП Зарічанський лісгосп Зарічанське лісництво
(найменування власника лісів, постійного лісокористувача)

Лісництво Зарічанське урочище Зарічанське
квартал № 18 виділ № 6 ділянка № _____ площа 3.5 гектарів

Порядковий номер дерева	Порода	Ступінь товщини стовбурів,			Категорія стану дерева, підстава відбору для рубки	Порядковий номер дерева	Порода	Ступінь товщини стовбурів,			Категорія стану дерева, підстава відбору для рубки
		ділові	напівділові	дров'яні				ділові	напівділові	дров'яні	
1	С	24			Велик бер.						
2	С		24		Велик бер.						
3	С		28		Велик бер.						
4	С		24		Велик бер.						
5	С			28	Велик бер.						
6	С		28		Велик бер.						
7	С	24			Велик бер.						
8	С			24	Велик бер.						
9	С		24		Велик бер.						
10	С		28		Велик бер.						
11	С		32		Велик бер.						
12	С			28	Велик бер.						
13	С		24		Велик бер.						
14	С	24			Велик бер.						
15	С		28		Велик бер.						
16	С		24		Велик бер.						
17	С		28		Велик бер.						
18	С			32	Велик бер.						
19	С		24		Велик бер.						
20	С			24	Велик бер.						
21	С			28	Велик бер.						
22	С		28		Велик бер.						
23	С	28			Велик бер.						
24	С		32		Велик бер.						
25	С		28		Велик бер.						
26	С		24		Велик бер.						
27	С			24	Велик бер.						
28	С	28			Велик бер.						
29	С		24		Велик бер.						
30	С	24			Велик бер.						
31	С		28		Велик бер.						
32	С		32		Велик бер.						
33	С			24	Велик бер.						
34	С		24		Велик бер.						
35	С		28		Велик бер.						
36	С			24	Велик бер.						
37	С		24		Велик бер.						
38	С		32		Велик бер.						
39	С			28	Велик бер.						
40	С		24		Велик бер.						
41	С		28		Велик бер.						
42	С		24		Велик бер.						
43	С	1			Велик бер.						

2
 На переліку
 було серок 3-х
 1451 дерев

НУМЕРАЦІЙНА ВІДОМІСТЬ ДЕРЕВ,
призначених для вибіркової санітарної рубки

Житомирська область
(Автономія Республіки Крим, область)

ДП Зарічанський лісгосп Зарічанське лісництво
(найменування власника лісів, постійного лісокористувача)

Лісництво Зарічанське урочище Зарічанське
квартал № 18 виділ № 10 ділянка № _____ площа 3.3 гектарів

[illegible]

НУМЕРАЦІЙНА ВІДОМІСТЬ ДЕРЕВ, призначених для вибіркової санітарної рубки

(Автономна Республіка Крим, область)

(найменування власника лісів, постійного лісокористувача)

Лісництво
виділ №

ділянка №

площа

урочище

гектарів

квартал №

2

Порядковий номер дерева	Порода	Ступінь товщини стовбурів, сантиметрів			Категорія стану дерева, підстава відбору для рубки	Порядковий номер дерева	Порода	Ступінь товщини стовбурів, сантиметрів			Категорія стану дерева, підстава відбору для рубки
		ділові	напівділові	дров'яні				ділові	напівділові	дров'яні	
1	С		40		хвощ світложовтий	30	С		24		хвощ світложовтий
2	С			28	хвощ світложовтий	31	С		26		хвощ світложовтий
3	С		22		хвощ світложовтий	32	С		28		хвощ світложовтий
4	С		22		хвощ світложовтий	33	С		28		хвощ світложовтий
5	С		22		хвощ світложовтий	34	С		24		хвощ світложовтий
6	С		24		хвощ світложовтий	35	С		24		хвощ світложовтий
7	С		28		хвощ світложовтий	36	С			24	хвощ світложовтий
8	С		24		хвощ світложовтий	37	С		32		хвощ світложовтий
9	С			24	хвощ світложовтий	38	С		36		хвощ світложовтий
10	С			24	хвощ світложовтий	39	С		24		хвощ світложовтий
11	С			24	хвощ світложовтий	40	С			36	хвощ світложовтий
12	С		24		хвощ світложовтий	41					
13	С		24		хвощ світложовтий	42					
14	С		24		хвощ світложовтий	43					
15	С		28		хвощ світложовтий	44					
16	С		28		хвощ світложовтий	45					
17	С		24		хвощ світложовтий	46					
18	С			28	хвощ світложовтий	47					
19	С		24		хвощ світложовтий	48					
20	С		24		хвощ світложовтий	49					
21	С		24		хвощ світложовтий	50					
22	С		24		хвощ світложовтий	51					
23	С		24		хвощ світложовтий	52					
24	С		22		хвощ світложовтий	53					
25	С		24		хвощ світложовтий	54					
26	С		24		хвощ світложовтий	55					
27	С		28		хвощ світложовтий	56					
28	С		28		хвощ світложовтий	57					
29	С		24		хвощ світложовтий	58					

Порядковий номер дерева	Порода	Ступінь товщини стовбурів, сантиметрів			Категорія стану дерева, підстава відбору для рубки	Порядковий номер дерева	Порода	Ступінь товщини стовбурів, сантиметрів			Категорія стану дерева, підстава відбору для рубки
		ділові	напівділові	дров'яні				ділові	напівділові	дров'яні	
59						84					
60						85					
61						86					
62						87					
63						88					
64						89					
65						90					
66						91					
67						92					
68						93					
69						94					
70						95					
71						96					
72						97					
73						98					
74						99					
75						100					
76						101					
77						102					
78						103					
79						104					
80						105					
81						106					
82						107					
83						108					

Всього пронумеровано дерев: 40 (сорок) (кількість словами)

Нумерацію і перелік провели:

Л. М. М.
(посада)
М. М. М.
(посада)
С. М. М.
(посада)
М. М. М.
(посада)

[Підпис]
(підпис)
[Підпис]
(підпис)
[Підпис]
(підпис)
[Підпис]
(підпис)

Григорієв Т. А.
(ініціали та прізвище)
Григорієв Т. А.
(ініціали та прізвище)
Григорієв Т. А.
(ініціали та прізвище)
Григорієв Т. А.
(ініціали та прізвище)

08 02 20 21 року

НУМЕРАЦІЙНА ВІДОМІСТЬ ДЕРЕВ, призначених для вибіркової санітарної рубки

Митомирівка
(Автономна Республіка Крим, область)

ДП "Зарізанський лісгосп"

(найменування власника лісів, постійного лісокористувача)

Лісництво Корбунівське урочище _____ квартал № 2
виділ № 5 ділянка № _____ площа 6,6 гектарів

Порядковий номер дерева	Порода	Ступінь товщини стовбурів, сантиметрів			Категорія стану дерева, підстава відбору для рубки	Порядковий номер дерева	Порода	Ступінь товщини стовбурів, сантиметрів			Категорія стану дерева, підстава відбору для рубки
		ділові	напівділові	дров'яні				ділові	напівділові	дров'яні	
1	С		48		хвост свитязен IV	30	С	52			хвост свитязен IV
2	С		44		хвост свитязен IV	31	С	36			хвост свитязен IV
3	С		32		хвост свитязен IV	32	С			44	хвост свитязен IV
4	С		48		хвост свитязен IV	33	С	28			хвост свитязен IV
5	С		44		хвост свитязен IV	34	С	44			хвост свитязен IV
6	С		48		хвост свитязен IV	35	С	36			хвост свитязен IV
7	С			28	хвост свитязен IV	36	С			44	хвост свитязен IV
8	С			32	хвост свитязен IV	37	С	52			хвост свитязен IV
9	С		40		хвост свитязен IV	38	С	32			хвост свитязен IV
10	С		32		хвост свитязен IV	39	С	32			хвост свитязен IV
11	С		36		хвост свитязен IV	40	С	40			хвост свитязен IV
12	С			44	хвост свитязен IV	41	С	36			хвост свитязен IV
13	С		32		хвост свитязен IV	42	С	32			хвост свитязен IV
14	С		28		хвост свитязен IV	43	С	36			хвост свитязен IV
15	С		36		хвост свитязен IV	44	С	32			хвост свитязен IV
16	С			52	хвост свитязен IV	45	С	32			хвост свитязен IV
17	С		36		хвост свитязен IV	46	С	44			хвост свитязен IV
18	С		36		хвост свитязен IV	47	С	36			хвост свитязен IV
19	С		32		хвост свитязен IV	48	С	44			хвост свитязен IV
20	С		44		хвост свитязен IV	49	С	24			хвост свитязен IV
21	С			28	хвост свитязен IV	50	С				хвост свитязен IV
22	С		56		хвост свитязен IV	51	С				хвост свитязен IV
23	С		48		хвост свитязен IV	52	С				хвост свитязен IV
24	С		28		хвост свитязен IV	53	С				хвост свитязен IV
25	С		24		хвост свитязен IV	54	С				хвост свитязен IV
26	С		52		хвост свитязен IV	55	С				хвост свитязен IV
27	С		48		хвост свитязен IV	56	С				хвост свитязен IV
28	С			48	хвост свитязен IV	57	С				хвост свитязен IV
29	С		36		хвост свитязен IV	58	С				хвост свитязен IV

Порядковий номер дерева	Порода	Ступінь товщини стовбурів, сантиметрів			Категорія стану дерева, підстава відбору для рубки	Порядковий номер дерева	Порода	Ступінь товщини стовбурів, сантиметрів			Категорія стану дерева, підстава відбору для рубки
		ділові	напівділові	дров'яні				ділові	напівділові	дров'яні	
59						84					
60						85					
61						86					
62						87					
63						88					
64						89					
65						90					
66						91					
67						92					
68						93					
69						94					
70						95					
71						96					
72						97					
73						98					
74						99					
75						100					
76						101					
77						102					
78						103					
79						104					
80						105					
81						106					
82						107					
83						108					

Всього пронумеровано дерев: сорок дев'ять
(кількість словами)

Нумерацію і перелік провели:

Кісиченко
(посада)
ком. Кісиченко
(посада)
ст. м-р Кісич
(посада)
м-р Кісич
(посада)

[підпис]
(підпис)
[підпис]
(підпис)
[підпис]
(підпис)

Трохим М. В.
(ініціали та прізвище)
Логановський М. В.
(ініціали та прізвище)
Дібенко Я. В.
(ініціали та прізвище)
Мошенський В. В.
(ініціали та прізвище)

08 02 20 21 року

НУМЕРАЦІЙНА ВІДОМІСТЬ ДЕРЕВ, призначених для вибіркової санітарної рубки

(Автономна Республіка Крим, область)

(найменування власника лісів, постійного лісокористувача)

квартал № 4

Лісництво виділ № 5 ділянка № 13 площа 1,3 гектарів

Порядковий номер дерева	Порода	Ступінь товщини стовбурів, сантиметрів			Категорія стану дерева, підстава відбору для рубки	Порядковий номер дерева	Порода	Ступінь товщини стовбурів, сантиметрів			Категорія стану дерева, підстава відбору для рубки
		ділові	напівділові	дров'яні				ділові	напівділові	дров'яні	
1	Сосна		32		IV клас світлого	30					
2	Сосна		36		IV клас світлого	31					
3	Сосна			40	V клас кори	32					
4	Сосна		28		IV клас світлого	33					
5	Сосна		36		IV клас світлого	34					
6	Сосна		40		IV клас світлого	35					
7	Сосна		32		IV клас світлого	36					
8	Сосна			24	V клас кори	37					
9	Сосна		44		IV клас світлого	38					
10	Сосна		40		IV клас світлого	39					
11	Сосна			36	V клас кори	40					
12	Сосна			32	V клас кори	41					
13	Сосна		40		V клас кори	42					
14	Сосна		44		IV клас світлого	43					
15	Сосна			36	V клас кори	44					
16	Сосна			52	V клас кори	45					
17	Сосна		28		IV клас світлого	46					
18	Сосна		40		IV клас світлого	47					
19	Сосна		40		IV клас світлого	48					
20						49					
21						50					
22						51					
23						52					
24						53					
25						54					
26						55					
27						56					
28						57					
29						58					

Порядковий номер дерева	Порода	Ступінь товщини стовбурів, сантиметрів			Категорія стану дерева, підстава відбору для рубки	Порядковий номер дерева	Порода	Ступінь товщини стовбурів, сантиметрів			Категорія стану дерева, підстава відбору для рубки
		ділові	напівділові	дров'яні				ділові	напівділові	дров'яні	
59						84					
60						85					
61						86					
62						87					
63						88					
64						89					
65						90					
66						91					
67						92					
68						93					
69						94					
70						95					
71						96					
72						97					
73						98					
74						99					
75						100					
76						101					
77						102					
78						103					
79						104					
80						105					
81						106					
82						107					
83						108					

Всього пронумеровано дерев: 18 дубів, беріз, лип
 (кількість словами)

Нумерацію і перелік провели:

В. Г. С.
 (посада)
В. Г. С.
 (посада)
В. Г. С.
 (посада)
В. Г. С.
 (посада)

[Signature]
 (підпис)
[Signature]
 (підпис)
[Signature]
 (підпис)
[Signature]
 (підпис)

[Signature]
 (ініціали та прізвище)
[Signature]
 (ініціали та прізвище)
[Signature]
 (ініціали та прізвище)
[Signature]
 (ініціали та прізвище)

10 02 2024 року

НУМЕРАЦІЙНА ВІДОМІСТЬ ДЕРЕВ, призначених для вибіркової санітарної рубки

Митомирське
(Автономна Республіка Крим, область)



ДП "Закарпатський лісгосп"
(найменування власника лісів, постійного лісокористувача)

Лісництво
виділ № 7

Кордунівське
ділянка №

урочище
площа 0,7 гектарів

квартал № 4

Порядковий номер дерева	Порода	Ступінь товщини стовбурів, сантиметрів			Категорія стану дерева, підстава відбору для рубки	Порядковий номер дерева	Порода	Ступінь товщини стовбурів, сантиметрів			Категорія стану дерева, підстава відбору для рубки
		ділові	напівділові	дров'яні				ділові	напівділові	дров'яні	
1			28		IV клас світозел.	30					
2			28		IV клас світозел.	31					
3			28		IV клас світозел.	32					
4				52	V клас карм.	33					
5			32		IV клас світозел.	34					
6			40		IV клас світозел.	35					
7				40	IV клас світозел.	36					
8			40		IV клас світозел.	37					
9				28	V клас карм.	38					
10				36	V клас карм.	39					
11			28		IV клас світозел.	40					
12			28		IV клас світозел.	41					
13				40	V клас карм.	42					
14			36		IV клас світозел.	43					
15			28		IV клас світозел.	44					
16			24		IV клас світозел.	45					
17				28	кат. клас карм.	46					
18			24		кат. клас карм.	47					
19						48					
20						49					
21						50					
22						51					
23						52					
24						53					
25						54					
26						55					
27						56					
28						57					
29						58					

Порядковий номер дерева	Порода	Ступінь товщини стовбурів, сантиметрів			Категорія стану дерева, підстава відбору для рубки	Порядковий номер дерева	Порода	Ступінь товщини стовбурів, сантиметрів			Категорія стану дерева, підстава відбору для рубки
		ділові	напівділові	дров'яні				ділові	напівділові	дров'яні	
59						84					
60						85					
61						86					
62						87					
63						88					
64						89					
65						90					
66						91					
67						92					
68						93					
69						94					
70						95					
71						96					
72						97					
73						98					
74						99					
75						100					
76						101					
77						102					
78						103					
79						104					
80						105					
81						106					
82						107					
83						108					

Всього пронумеровано дерев: всім надано (кількість словами)

Нумерацію і перелік провели:

Кісичий
(посада)
кон. діє
(посада)
ем. майстер
(посада)
м-р майстер
(посада)

[підпис]
(підпис)
[підпис]
(підпис)
[підпис]
(підпис)
[підпис]
(підпис)

Трохим І.В.
(ініціали та прізвище)
Лохановський М.А.
(ініціали та прізвище)
Дізенко І.В.
(ініціали та прізвище)
Заминський О.В.
(ініціали та прізвище)

10 02 2024 року

НУМЕРАЦІЙНА ВІДОМІСТЬ ДЕРЕВ, призначених для вибіркової санітарної рубки

Млиномирівська
(Автономна Республіка Крим, область)

ДП "Варігавський лісгосп"
(найменування власника лісів, постійного лісокористувача)

Лісництво Кордунівська урочище _____
виділ № 9 ділянка № _____ площа 1,4 гектарів

квартал № 4

Порядковий номер дерева	Порода	Ступінь товщини стовбурів, сантиметрів			Категорія стану дерева, підстава відбору для рубки	Порядковий номер дерева	Порода	Ступінь товщини стовбурів, сантиметрів			Категорія стану дерева, підстава відбору для рубки
		ділові	напівділові	дров'яні				ділові	напівділові	дров'яні	
1	<u>Сосна</u>		<u>40</u>		<u>IV клас світоген</u>	30					
2	<u>Сосна</u>		<u>24</u>		<u>IV клас світоген</u>	31					
3	<u>Сосна</u>		<u>28</u>		<u>IV клас світоген</u>	32					
4	<u>Сосна</u>		<u>36</u>		<u>IV клас світоген</u>	33					
5	<u>Сосна</u>		<u>32</u>		<u>IV клас світоген</u>	34					
6	<u>Сосна</u>		<u>32</u>		<u>IV клас світоген</u>	35					
7	<u>Сосна</u>			<u>36</u>	<u>V клас світоген</u>	36					
8	<u>Сосна</u>		<u>28</u>		<u>IV клас світоген</u>	37					
9	<u>Сосна</u>		<u>24</u>		<u>IV клас світоген</u>	38					
10	<u>Сосна</u>		<u>24</u>		<u>IV клас світоген</u>	39					
11	<u>Сосна</u>		<u>32</u>		<u>IV клас світоген</u>	40					
12	<u>Сосна</u>			<u>28</u>	<u>V клас світоген</u>	41					
13	<u>Сосна</u>			<u>36</u>	<u>V клас світоген</u>	42					
14	<u>Сосна</u>		<u>32</u>		<u>IV клас світоген</u>	43					
15	<u>Сосна</u>		<u>32</u>		<u>IV клас світоген</u>	44					
16	<u>Сосна</u>			<u>36</u>	<u>V клас світоген</u>	45					
17	<u>Сосна</u>		<u>28</u>		<u>IV клас світоген</u>	46					
18	<u>Сосна</u>		<u>36</u>		<u>IV клас світоген</u>	47					
19	<u>Сосна</u>		<u>36</u>		<u>IV клас світоген</u>	48					
20	<u>Сосна</u>		<u>24</u>		<u>IV клас світоген</u>	49					
21						50					
22						51					
23						52					
24						53					
25						54					
26						55					
27						56					
28						57					
29						58					

Порядковий номер дерева	Порода	Ступінь товщини стовбурів, сантиметрів			Категорія стану дерева, підстава відбору для рубки	Порядковий номер дерева	Порода	Ступінь товщини стовбурів, сантиметрів			Категорія стану дерева, підстава відбору для рубки
		ділові	напівділові	дров'яні				ділові	напівділові	дров'яні	
59						84					
60						85					
61						86					
62						87					
63						88					
64						89					
65						90					
66						91					
67						92					
68						93					
69						94					
70						95					
71						96					
72						97					
73						98					
74						99					
75						100					
76						101					
77						102					
78						103					
79						104					
80						105					
81						106					
82						107					
83						108					

Всього пронумеровано дерев: двадцять (кількість словами)

Нумерацію і перелік провели:

Менішкін
(посада)
Іван. М.
(посада)
С. М. Р. М.
(посада)
М. Р. М.
(посада)

[Підпис]
(підпис)
[Підпис]
(підпис)
[Підпис]
(підпис)
[Підпис]
(підпис)

Трохим Ф. В.
(ініціали та прізвище)
Полановський М. А.
(ініціали та прізвище)
Орленко І. В.
(ініціали та прізвище)
Затішник О. В.
(ініціали та прізвище)

10 02 20 21 року

НУМЕРАЦІЙНА ВІДОМІСТЬ ДЕРЕВ, призначених для вибіркової санітарної рубки

Хмельницька
(Автономна Республіка Крим, область)
ФН Зарічанський М
(найменування власника лісів, постійного лісокористувача)

Лісництво Меншівеке урочище _____ квартал № 4
виділ № 11 ділянка № _____ площа 1,0 гектарів

Порядковий номер дерева	Порода	Ступінь товщини стовбурів, сантиметрів			Категорія стану дерева, підстава відбору для рубки	Порядковий номер дерева	Порода	Ступінь товщини стовбурів, сантиметрів			Категорія стану дерева, підстава відбору для рубки
		ділові	напівділові	дров'яні				ділові	напівділові	дров'яні	
1	Х			24	опад кори V	30					
2	Х		24		опад кори V	31					
3	Х		28		опад кори V	32					
4	Х		28		хвосток IV	33					
5	Х		28		хвосток IV	34					
6	Х		24		хвосток IV	35					
7	Х		28		хвосток IV	36					
8	Х		28		хвосток IV	37					
9	Х		21		хвосток IV	38					
10	Х		28		хвосток IV	39					
11	Х			24	кач. опад кори V	40					
12	Х		36		хвосток IV	41					
13	Х		52		хвосток IV	42					
14	Х		40		хвосток IV	43					
15	Х		40		хвосток IV	44					
16						45					
17						46					
18						47					
19						48					
20						49					
21						50					
22						51					
23						52					
24						53					
25						54					
26						55					
27						56					
28						57					
29						58					

Порядковий номер дерева	Порода	Ступінь товщини стовбурів, сантиметрів			Категорія стану дерева, підстава відбору для рубки	Порядковий номер дерева	Порода	Ступінь товщини стовбурів, сантиметрів			Категорія стану дерева, підстава відбору для рубки
		ділові	напівділові	дров'яні				ділові	напівділові	дров'яні	
59						84					
60						85					
61						86					
62						87					
63						88					
64						89					
65						90					
66						91					
67						92					
68						93					
69						94					
70						95					
71						96					
72						97					
73						98					
74						99					
75						100					
76						101					
77						102					
78						103					
79						104					
80						105					
81						106					
82						107					
83						108					

Всього пронумеровано дерев: 15 п'ятинадесять дерев
(кількість словами)

Нумерацію і перелік провели:

м.м.м.
(посада)
ком. кіс
(посада)
с.м.п.
(посада)
м.р.
(посада)

[підпис]
(підпис)
[підпис]
(підпис)
[підпис]
(підпис)
[підпис]
(підпис)

І.І.І.
(ініціали та прізвище)
С.С.С.
(ініціали та прізвище)
Д.Д.Д.
(ініціали та прізвище)
З.З.З.
(ініціали та прізвище)

10 02 2021 року

НУМЕРАЦІЙНА ВІДОМІСТЬ ДЕРЕВ, призначених для вибіркової санітарної рубки

Іллімпольське

(Автономна Республіка Крим, область)

ДП „Загісанський лісостан“

(найменування власника лісів, постійного лісокористувача)

Лісництво Кордунівське урочище _____
виділ № 5 ділянка № 3 площа 4 гектарів

квартал № 5

Порядковий номер дерева	Порода	Ступінь товщини стовбурів, сантиметрів			Категорія стану дерева, підстава відбору для рубки	Порядковий номер дерева	Порода	Ступінь товщини стовбурів, сантиметрів			Категорія стану дерева, підстава відбору для рубки
		ділові	напівділові	дров'яні				ділові	напівділові	дров'яні	
1	Сх		24		Хвощ елітний II	30	Сх			28	Загісанський лісостан V
2	Сх			24	олуха корн V	31					
3	Сх		24		Хвощ елітний IV	32					
4	Сх		28		Хвощ елітний IV	33					
5	Сх			24	олуха корн V	34					
6	Сх			24	олуха корн V	35					
7	Сх			24	олуха корн V	36					
8	Сх		24		Хвощ елітний II	37					
9	Сх		28		Хвощ елітний IV	38					
10	Сх		28		Хвощ елітний IV	39					
11	Сх			28	олуха корн V	40					
12	Сх		24		олуха корн II	41					
13	Сх		28		Хвощ елітний IV	42					
14	Сх			32	олуха корн V	43					
15	Сх		32		Хвощ елітний IV	44					
16	Сх		28		олуха корн II	45					
17	Сх		24		Хвощ елітний IV	46					
18	Сх		36		олуха корн V	47					
19	Сх			24	олуха корн V	48					
20	Сх			24	олуха корн V	49					
21	Сх		32		олуха корн V	50					
22	Сх			24	Хвощ елітний IV	51					
23	Сх		24		Хвощ елітний IV	52					
24	Сх		28		олуха корн IV	53					
25	Сх		32		Хвощ елітний II	54					
26	Сх		28		Хвощ елітний IV	55					
27	Сх		36		Хвощ елітний IV	56					
28	Сх			24	олуха корн V	57					
29	Сх		36		Хвощ елітний IV	58					

Порядковий номер дерева	Порода	Ступінь товщини стовбурів, сантиметрів			Категорія стану дерева, підстава відбору для рубки	Порядковий номер дерева	Порода	Ступінь товщини стовбурів, сантиметрів			Категорія стану дерева, підстава відбору для рубки
		ділові	напівділові	дров'яні				ділові	напівділові	дров'яні	
59						84					
60						85					
61						86					
62						87					
63						88					
64						89					
65						90					
66						91					
67						92					
68						93					
69						94					
70						95					
71						96					
72						97					
73						98					
74						99					
75						100					
76						101					
77						102					
78						103					
79						104					
80						105					
81						106					
82						107					
83						108					

Всього пронумеровано дерев: 30 (Тринадцять дерев)
(кількість словами)

Нумерацію і перелік провели:

М.С.С.
(посада)
М.С.С.
(посада)
М.С.С.
(посада)
М.С.С.
(посада)

[Підпис]
(підпис)
[Підпис]
(підпис)
[Підпис]
(підпис)
[Підпис]
(підпис)

Трохимук Т.В.
(ініціали та прізвище)
Богданович М.А.
(ініціали та прізвище)
Богданович Р.В.
(ініціали та прізвище)
Богданович Р.В.
(ініціали та прізвище)

11 02 2021 року

НУМЕРАЦІЙНА ВІДОМІСТЬ ДЕРЕВ, призначених для вибіркової санітарної рубки

Митишківське

(Автономна Республіка Крим, область)

ДП "Закарпатський лісгосп"

(найменування власника лісів, постійного лісокористувача)

Лісництво
виділ № 7

Кордунівське

ділянка №

площа 2,2 гектарів

урочище

квартал

№

5

Порядковий номер дерева	Порода	Ступінь товщини стовбурів, сантиметрів			Категорія стану дерева, підстава відбору для рубки	Порядковий номер дерева	Порода	Ступінь товщини стовбурів, сантиметрів			Категорія стану дерева, підстава відбору для рубки
		ділові	напівділові	дров'яні				ділові	напівділові	дров'яні	
1	<u>Вк2</u>			<u>24</u>	<u>Олишані Кори V</u>	30					
2	<u>Вк2</u>			<u>24</u>	<u>Олишані Кори V</u>	31					
3	<u>Вк2</u>			<u>24</u>	<u>пошкоджені. пошкоджені</u>	32					
4	<u>Вк2</u>			<u>24</u>	<u>пошкоджені. пошкоджені V</u>	33					
5	<u>Вк2</u>			<u>24</u>	<u>пошкоджені. пошкоджені V</u>	34					
6	<u>Вк2</u>			<u>24</u>	<u>пошкоджені. пошкоджені V</u>	35					
7	<u>Вк2</u>			<u>24</u>	<u>пошкоджені. пошкоджені V</u>	36					
8	<u>Вк2</u>			<u>28</u>	<u>пошкоджені. пошкоджені V</u>	37					
9	<u>Вк2</u>			<u>24</u>	<u>пошкоджені. пошкоджені V</u>	38					
10	<u>Вк2</u>			<u>24</u>	<u>пошкоджені. пошкоджені V</u>	39					
11	<u>Вк2</u>			<u>24</u>	<u>пошкоджені. пошкоджені V</u>	40					
12	<u>Вк2</u>			<u>24</u>	<u>пошкоджені. пошкоджені V</u>	41					
13						42					
14						43					
15						44					
16						45					
17						46					
18						47					
19						48					
20						49					
21						50					
22						51					
23						52					
24						53					
25						54					
26						55					
27						56					
28						57					
29						58					

Порядковий номер дерева	Порода	Ступінь товщини стовбурів, сантиметрів			Категорія стану дерева, підстава відбору для рубки	Порядковий номер дерева	Порода	Ступінь товщини стовбурів, сантиметрів			Категорія стану дерева, підстава відбору для рубки
		ділові	напівділові	дров'яні				ділові	напівділові	дров'яні	
59						84					
60						85					
61						86					
62						87					
63						88					
64						89					
65						90					
66						91					
67						92					
68						93					
69						94					
70						95					
71						96					
72						97					
73						98					
74						99					
75						100					
76						101					
77						102					
78						103					
79						104					
80						105					
81						106					
82						107					
83						108					

Всього пронумеровано дерев: 12 двохсотдвох серія
(кількість словами)

Нумерацію і перелік провели:

А-М
(посада)
М.М. М.М.
(посада)
С.М. М.М.
(посада)
М.М.
(посада)

[Підпис]
(підпис)
[Підпис]
(підпис)
[Підпис]
(підпис)
[Підпис]
(підпис)

Трушків С.В.
(ініціали та прізвище)
М.М. М.М.
(ініціали та прізвище)
М.М. М.М.
(ініціали та прізвище)
М.М. М.М.
(ініціали та прізвище)

11 02 20 21 року

НУМЕРАЦІЙНА ВІДОМІСТЬ ДЕРЕВ, призначених для вибіркової санітарної рубки

Лісництво

(Автономна Республіка Крим, область)

ФП „Зарічанський лісостан“

(найменування власника лісів, постійного лісокористувача)

Лісництво
виділ № 9

Корбулівське

урочище

квартал № 5

ділянка №

площа 1,3 гектарів

Порядковий номер дерева	Порода	Ступінь товщини стовбурів, сантиметрів			Категорія стану дерева, підстава відбору для рубки	Порядковий номер дерева	Порода	Ступінь товщини стовбурів, сантиметрів			Категорія стану дерева, підстава відбору для рубки
		ділові	напівділові	дров'яні				ділові	напівділові	дров'яні	
1	Сх		28		Заг. дов. кр. IV	30					
2	Сх		32		Хвостов. IV	31					
3	Сх			28	Заг. дов. кр. V	32					
4	Сх			24	Хвостов. V	33					
5	Сх		32		Хвостов. IV	34					
6	Сх		32		Хвостов. IV	35					
7	Сх		24		Хвостов. IV	36					
8	Сх			28	Заг. дов. кр. V	37					
9	Сх		24		Хвостов. IV	38					
10	Сх		32		Хвостов. IV	39					
11	Сх			24	Заг. дов. кр. V	40					
12	Сх		28		Хвостов. V	41					
13	Сх			24	Заг. дов. кр. IV	42					
14	Сх		28		Хвостов. IV	43					
15	Сх		28		Хвостов. IV	44					
16	Сх		28		Хвостов. IV	45					
17	Сх		24		Хвостов. IV	46					
18						47					
19						48					
20						49					
21						50					
22						51					
23						52					
24						53					
25						54					
26						55					
27						56					
28						57					
29						58					

Порядковий номер дерева	Порода	Ступінь товщини стовбурів, сантиметрів			Категорія стану дерева, підстава відбору для рубки	Порядковий номер дерева	Порода	Ступінь товщини стовбурів, сантиметрів			Категорія стану дерева, підстава відбору для рубки
		ділові	напівділові	дров'яні				ділові	напівділові	дров'яні	
59						84					
60						85					
61						86					
62						87					
63						88					
64						89					
65						90					
66						91					
67						92					
68						93					
69						94					
70						95					
71						96					
72						97					
73						98					
74						99					
75						100					
76						101					
77						102					
78						103					
79						104					
80						105					
81						106					
82						107					
83						108					

Всього пронумеровано дерев: сімнадцять (кількість словами)

Нумерацію і перелік провели:

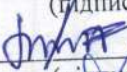
Місисий
(посада)

Мон. Іє
(посада)

См. А-Р
(посада)

М.Р. Мід
(посада)


(підпис)


(підпис)


(підпис)


(підпис)

Трошак Ф.В.
(ініціали та прізвище)

Логановський М.А.
(ініціали та прізвище)

Діренко Ф.В.
(ініціали та прізвище)

Защипин О.А.
(ініціали та прізвище)

11 02 2021 року

НУМЕРАЦІЙНА ВІДОМІСТЬ ДЕРЕВ, призначених для вибіркової санітарної рубки

Митомирське
(Автономна Республіка Крим, область)

ДП "Закарпатський лісгосп"
(найменування власника лісів, постійного лісокористувача)

Лісництво 15 кордунівське урочище _____
виділ № _____ ділянка № _____ площа 2 гектарів

квартал № 5

Порядковий номер дерева	Порода	Ступінь товщини стовбурів, сантиметрів			Категорія стану дерева, підстава відбору для рубки	Порядковий номер дерева	Порода	Ступінь товщини стовбурів, сантиметрів			Категорія стану дерева, підстава відбору для рубки
		ділові	напівділові	дров'яні				ділові	напівділові	дров'яні	
1	<u>С</u>		<u>28</u>		<u>IV част. ошар кори</u>	30					
2	<u>С</u>		<u>28</u>		<u>IV хвост світлого</u>	31					
3	<u>С</u>		<u>28</u>		<u>IV хвост руде</u>	32					
4	<u>С</u>		<u>24</u>		<u>V ошар кори</u>	33					
5	<u>С</u>		<u>28</u>		<u>V част. ошар кори</u>	34					
6	<u>С</u>		<u>32</u>		<u>V хвост руде</u>	35					
7	<u>С</u>		<u>24</u>		<u>III част. ошар кори</u>	36					
8	<u>С</u>		<u>24</u>		<u>V ошар кори</u>	37					
9	<u>С</u>		<u>28</u>		<u>V ошар кори</u>	38					
10	<u>С</u>		<u>28</u>		<u>IV хвост світлого</u>	39					
11	<u>С</u>		<u>28</u>		<u>IV хвост світлого</u>	40					
12	<u>С</u>		<u>28</u>		<u>IV хвост світлого</u>	41					
13	<u>С</u>		<u>24</u>		<u>IV хвост світлого</u>	42					
14	<u>С</u>		<u>24</u>		<u>III хвост світлого</u>	43					
15	<u>С</u>		<u>28</u>		<u>IV хвост світлого</u>	44					
16	<u>С</u>		<u>24</u>		<u>IV хвост світлого</u>	45					
17						46					
18						47					
19						48					
20						49					
21						50					
22						51					
23						52					
24						53					
25						54					
26						55					
27						56					
28						57					
29						58					

Порядковий номер дерева	Порода	Ступінь товщини стовбурів, сантиметрів			Категорія стану дерева, підстава відбору для рубки	Порядковий номер дерева	Порода	Ступінь товщини стовбурів, сантиметрів			Категорія стану дерева, підстава відбору для рубки
		ділові	напівділові	дров'яні				ділові	напівділові	дров'яні	
59						84					
60						85					
61						86					
62						87					
63						88					
64						89					
65						90					
66						91					
67						92					
68						93					
69						94					
70						95					
71						96					
72						97					
73						98					
74						99					
75						100					
76						101					
77						102					
78						103					
79						104					
80						105					
81						106					
82						107					
83						108					

Всього пронумеровано дерев: шістнадцять
(кількість словами)

Нумерацію і перелік провели:

Мендін
(посада)

Мон. Мс
(посада)

См. М-р
(посада)

М-р Мс
(посада)

[підпис]
(підпис)

[підпис]
(підпис)

[підпис]
(підпис)

[підпис]
(підпис)

Трошак М.В.
(ініціали та прізвище)

Логановський М.А
(ініціали та прізвище)

Діденко П.А
(ініціали та прізвище)

Вотинський О.В.
(ініціали та прізвище)

14 02 2021 року

НУМЕРАЦІЙНА ВІДОМІСТЬ ДЕРЕВ, призначених для вибіркової санітарної рубки

Миколаївське

(Автономна Республіка Крим, область)

ОП. "Ізясанський лісостан"

(найменування власника лісів, постійного лісокористувача)

Лісництво 18 Корсунівське урочище _____
виділ № 18 ділянка № _____ площа 0,4 гектарів

квартал № 5

Порядковий номер дерева	Порода	Ступінь товщини стовбурів, сантиметрів			Категорія стану дерева, підстава відбору для рубки	Порядковий номер дерева	Порода	Ступінь товщини стовбурів, сантиметрів			Категорія стану дерева, підстава відбору для рубки
		ділові	напівділові	дров'яні				ділові	напівділові	дров'яні	
1	<u>С</u>		<u>4</u>		<u>IV част. стовбур кори</u>	30					
2	<u>С</u>		<u>4</u>		<u>V част. стовбур кори</u>	31					
3	<u>С</u>		<u>4</u>		<u>V част. стовбур кори</u>	32					
4	<u>С</u>		<u>4</u>		<u>V част. стовбур кори</u>	33					
5	<u>С</u>		<u>28</u>		<u>IV хвост. стовбур кори</u>	34					
6	<u>С</u>		<u>24</u>		<u>V част. стовбур кори</u>	35					
7	<u>С</u>		<u>4</u>		<u>IV хвост. стовбур кори</u>	36					
8	<u>С</u>		<u>4</u>		<u>IV част. стовбур кори</u>	37					
9	<u>С</u>		<u>32</u>		<u>IV хвост. стовбур кори</u>	38					
10	<u>С</u>		<u>36</u>		<u>V част. стовбур кори</u>	39					
11	<u>С</u>		<u>4</u>		<u>V част. стовбур кори</u>	40					
12	<u>С</u>		<u>28</u>		<u>V част. стовбур кори</u>	41					
13	<u>С</u>		<u>4</u>		<u>IV хвост. стовбур кори</u>	42					
14	<u>С</u>		<u>28</u>		<u>IV хвост. стовбур кори</u>	43					
15	<u>С</u>		<u>32</u>		<u>IV хвост. стовбур кори</u>	44					
16	<u>С</u>		<u>4</u>		<u>IV част. стовбур кори</u>	45					
17	<u>С</u>		<u>32</u>		<u>IV част. стовбур кори</u>	46					
18						47					
19						48					
20						49					
21						50					
22						51					
23						52					
24						53					
25						54					
26						55					
27						56					
28						57					
29						58					

Порядковий номер дерева	Порода	Ступінь товщини стовбурів, сантиметрів			Категорія стану дерева, підстава відбору для рубки	Порядковий номер дерева	Порода	Ступінь товщини стовбурів, сантиметрів			Категорія стану дерева, підстава відбору для рубки
		ділові	напівділові	дров'яні				ділові	напівділові	дров'яні	
59						84					
60						85					
61						86					
62						87					
63						88					
64						89					
65						90					
66						91					
67						92					
68						93					
69						94					
70						95					
71						96					
72						97					
73						98					
74						99					
75						100					
76						101					
77						102					
78						103					
79						104					
80						105					
81						106					
82						107					
83						108					

Всього пронумеровано дерев: сімнадцять (кількість словами)

Нумерацію і перелік провели:

Місничий
(посада)

М.М. М.С.
(посада)

С.Г. М.Р.
(посада)

М.Р. М.С.
(посада)

[Підпис]
(підпис)

[Підпис]
(підпис)

[Підпис]
(підпис)

[Підпис]
(підпис)

Трошак І.В.
(ініціали та прізвище)

Югановський М.А.
(ініціали та прізвище)

Дібенко І.В.
(ініціали та прізвище)

Захарченко О.В.
(ініціали та прізвище)

11 02 2021 року

НУМЕРАЦІЙНА ВІДОМІСТЬ ДЕРЕВ, призначених для вибіркової санітарної рубки

Асимімірське
(Автономна Республіка Крим, область)
ДП "Зарізанський лісост."

(найменування власника лісів, постійного лісокористувача)

Лісництво Корбунівське урочище _____ квартал № 7
виділ № 6 ділянка № _____ площа 13,0 гектарів

Порядковий номер дерева	Порода	Ступінь товщини стовбурів, сантиметрів			Категорія стану дерева, підстава відбору для рубки	Порядковий номер дерева	Порода	Ступінь товщини стовбурів, сантиметрів			Категорія стану дерева, підстава відбору для рубки
		ділові	напівділові	дров'яні				ділові	напівділові	дров'яні	
1	Сосна		32		IV част. стовбур	30	Сосна	52			IV част. стовбур
2	Сосна		24		IV част. стовбур	31	Сосна	28			IV част. стовбур
3	Сосна		32		IV част. стовбур	32	Сосна		40		V стовбур
4	Сосна		32		IV част. стовбур	33	Сосна	40			IV част. стовбур
5	Сосна		32		IV част. стовбур	34	Сосна		24		V стовбур
6	Сосна		32		IV част. стовбур	35	Сосна		44		V стовбур
7	Сосна			36	V стовбур	36	Сосна	28			V стовбур
8	Сосна		28		IV част. стовбур	37	Сосна		32		V стовбур
9	Сосна			24	V стовбур	38	Сосна		28		V стовбур
10	Сосна			24	V стовбур	39	Сосна	52			IV част. стовбур
11	Сосна			24	V стовбур	40	Сосна	24			IV част. стовбур
12	Сосна		28		IV част. стовбур	41	Сосна	28			IV част. стовбур
13	Сосна		32		IV част. стовбур	42	Сосна	36			IV част. стовбур
	Сосна		28		IV част. стовбур	43	Сосна	48			IV част. стовбур
15	Сосна		28		IV част. стовбур	44	Сосна	56			IV част. стовбур
16	Сосна		36		IV част. стовбур	45	Сосна	36			IV част. стовбур
17	Сосна		52		IV част. стовбур	46	Сосна	40			IV част. стовбур
18	Сосна		32		IV част. стовбур	47	Сосна	32			IV част. стовбур
19	Сосна		40		IV част. стовбур	48	Сосна	40			IV част. стовбур
20	Сосна			44	V част. стовбур	49	Сосна	36			IV част. стовбур
21	Сосна		36		IV част. стовбур	50	Сосна	36			IV част. стовбур
22	Сосна		44		IV част. стовбур	51	Сосна	52			IV част. стовбур
23	Сосна			48	V част. стовбур	52	Сосна	44			IV част. стовбур
24	Сосна		32		IV част. стовбур	53	Сосна	40			IV част. стовбур
25	Сосна		52		IV част. стовбур	54	Сосна	48			IV част. стовбур
26	Сосна		48		IV част. стовбур	55	Сосна	44			IV част. стовбур
27	Сосна		44		IV част. стовбур	56	Сосна	48			IV част. стовбур
28	Сосна		48		IV част. стовбур	57	Сосна	24			IV част. стовбур
29	Сосна		52		IV част. стовбур	58	Сосна	40			V част. стовбур

Порядковий номер дерева	Порода	Ступінь товщини стовбурів, сантиметрів			Категорія стану дерева, підстава відбору для рубки	Порядковий номер дерева	Порода	Ступінь товщини стовбурів, сантиметрів			Категорія стану дерева, підстава відбору для рубки
		ділові	напівділові	дров'яні				ділові	напівділові	дров'яні	
59	дуб		28		IV кат. вищ. сорт	84					
60	дуб		48		IV кат. вищ. сорт	85					
61	дуб		44		IV кат. вищ. сорт	86					
62	дуб		48		IV кат. вищ. сорт	87					
63	дуб		28		IV кат. вищ. сорт	88					
64	дуб		32		IV кат. вищ. сорт	89					
65	дуб		58		III кат. вищ. сорт	90					
66	дуб		48		IV кат. вищ. сорт	91					
67	дуб		32		III кат. вищ. сорт	92					
68	дуб		36		III кат. вищ. сорт	93					
69	дуб		46		III кат. вищ. сорт	94					
70	дуб		28		IV кат. вищ. сорт	95					
71	дуб		44		III кат. вищ. сорт	96					
72	дуб		52		III кат. вищ. сорт	97					
73						98					
74						99					
75						100					
76						101					
77						102					
78						103					
79						104					
80						105					
81						106					
82						107					
83						108					

Всього пронумеровано дерев: сімдесят два (кількість словами)

Нумерацію і перелік провели:

Кіселий
(посада)
Мон. М.
(посада)
М. М. М.
(посада)
М. М. М.
(посада)

[Підпис]
(підпис)
[Підпис]
(підпис)
[Підпис]
(підпис)
[Підпис]
(підпис)

Трохим М. В.
(ініціали та прізвище)
Логановський М. А.
(ініціали та прізвище)
Олександр С. В.
(ініціали та прізвище)
Мельник С. В.
(ініціали та прізвище)

02 02 20 21 року

НУМЕРАЦІЙНА ВІДОМІСТЬ ДЕРЕВ, призначених для вибіркової санітарної рубки

(Автономна Республіка Крим, область)

(найменування власника лісів, постійного лісокористувача)

Лісництво

виділ № 24

ділянка №

площа

хрущище

гектарів

квартал

№

10

Порядковий номер дерева	Порода	Ступінь товщини стовбурів, сантиметрів			Категорія стану дерева, підстава відбору для рубки	Порядковий номер дерева	Порода	Ступінь товщини стовбурів, сантиметрів			Категорія стану дерева, підстава відбору для рубки
		ділові	напівділові	дров'яні				ділові	напівділові	дров'яні	
1	Сосна		28		Заг. стану корн V	30					
2	Сосна		24		Заг. стану корн V	31					
3	Сосна		24		Заг. стану корн V	32					
4	Сосна		28		Заг. стану корн V	33					
5	Сосна		32		Заг. стану корн V	34					
6	Сосна		24		Хвор. світоген IV	35					
7	Сосна		24		Хвор. світоген IV	36					
8	Сосна		24		Хвор. світоген IV	37					
9	Сосна			24	Заг. стану корн V	38					
10	Сосна		24		сирени V	39					
11	Сосна			24	сирени V	40					
12	Сосна		24		Хвор. світоген IV	41					
13	Сосна		28		Хвор. світоген IV	42					
14	Сосна		28		Хвор. світоген IV	43					
15	Сосна		32		мірн. кор. сист. V	44					
16	Сосна		24		Заг. стану корн V	45					
17	Сосна		32		мірн. кор. сист. V	46					
18	Сосна		24		Хвор. IV	47					
19	Сосна		32		Заг. стану корн IV	48					
20	Сосна		24		Хвор. світоген IV	49					
21	Сосна		24		Хвор. світоген IV	50					
22	Сосна		28		Хвор. світоген IV	51					
23	Сосна			24	Заг. стану корн V	52					
24	Сосна			32	Заг. стану корн V	53					
25	Сосна		24		Заг. стану корн IV	54					
26						55					
27						56					
28						57					
29						58					

Порядковий номер дерева	Порода	Ступінь товщини стовбурів, сантиметрів			Категорія стану дерева, підстава відбору для рубки	Порядковий номер дерева	Порода	Ступінь товщини стовбурів, сантиметрів			Категорія стану дерева, підстава відбору для рубки
		ділові	напівділові	дров'яні				ділові	напівділові	дров'яні	
59						84					
60						85					
61						86					
62						87					
63						88					
64						89					
65						90					
66						91					
67						92					
68						93					
69						94					
70						95					
71						96					
72						97					
73						98					
74						99					
75						100					
76						101					
77						102					
78						103					
79						104					
80						105					
81						106					
82						107					
83						108					

Всього пронумеровано дерев: 85 Григоренко неа рр
(кількість словами)

Нумерацію і перелік провели:

Григоренко
(посада)
Григоренко
(посада)
Григоренко
(посада)
Григоренко
(посада)

Григоренко
(підпис)
Григоренко
(підпис)
Григоренко
(підпис)
Григоренко
(підпис)

Григоренко Т.В
(ініціали та прізвище)
Григоренко Т.В
(ініціали та прізвище)
Григоренко Т.В
(ініціали та прізвище)
Григоренко Т.В
(ініціали та прізвище)

16 02 2021 року

НУМЕРАЦІЙНА ВІДОМІСТЬ ДЕРЕВ, призначених для вибіркової санітарної рубки

Пашинський
(Автономна Республіка Крим, область)
Зерганський
(найменування власника лісів, постійного лісокористувача)

Лісництво Корбунівське урочище 3,6 гектарів
виділ № 6 ділянка № площа

квартал № 12

Порядковий номер дерева	Порода	Ступінь товщини стовбурів, сантиметрів			Категорія стану дерева, підстава відбору для рубки	Порядковий номер дерева	Порода	Ступінь товщини стовбурів, сантиметрів			Категорія стану дерева, підстава відбору для рубки
		ділові	напівділові	дров'яні				ділові	напівділові	дров'яні	
1	Сосна		24		Хвосток	30	Сосна		28		Хвосток
2	Сосна		24		Хвосток	31	Сосна	28			Хвосток
3	Сосна		28		Хвосток	32					
4	Сосна		24		Хвосток	33					
5	Сосна		24		Хвосток	34					
6	Сосна		24		Хвосток	35					
7	Сосна		28		Хвосток	36					
8	Сосна		24		Хвосток	37					
9	Сосна		28		Хвосток	38					
10	Сосна		32		Хвосток	39					
11	Сосна		24		Хвосток	40					
12	Сосна		28		Хвосток	41					
13	Сосна		24		Хвосток	42					
14	Сосна		32		Хвосток	43					
15	Сосна		32		Хвосток	44					
16	Сосна		24		Хвосток	45					
17	Сосна		32		Хвосток	46					
18	Сосна		24		Хвосток	47					
19	Сосна		28		Хвосток	48					
20	Сосна		28		Хвосток	49					
21	Сосна		24		Хвосток	50					
22	Сосна		28		Хвосток	51					
23	Сосна		32		Хвосток	52					
24	Сосна		24		Хвосток	53					
25	Сосна		28		Хвосток	54					
26	Сосна		24		Хвосток	55					
27	Сосна			28	Сиріт	56					
28	Сосна		32		Хвосток	57					
29	Сосна		24		Хвосток	58					

Порядковий номер дерева	Порода	Ступінь товщини стовбурів, сантиметрів			Категорія стану дерева, підстава відбору для рубки	Порядковий номер дерева	Порода	Ступінь товщини стовбурів, сантиметрів			Категорія стану дерева, підстава відбору для рубки
		ділові	напівділові	дров'яні				ділові	напівділові	дров'яні	
59						84					
60						85					
61						86					
62						87					
63						88					
64						89					
65						90					
66						91					
67						92					
68						93					
69						94					
70						95					
71						96					
72						97					
73						98					
74						99					
75						100					
76						101					
77						102					
78						103					
79						104					
80						105					
81						106					
82						107					
83						108					

Всього пронумеровано дерев: 31 (Тридцять одиниць дерев)
(кількість словами)

Нумерацію і перелік провели:

М. М. М.
(посада)
М. М. М.
(посада)
М. М. М.
(посада)
М. М. М.
(посада)

М. М. М.
(підпис)
М. М. М.
(підпис)
М. М. М.
(підпис)
М. М. М.
(підпис)

М. М. М.
(ініціали та прізвище)
М. М. М.
(ініціали та прізвище)
М. М. М.
(ініціали та прізвище)
М. М. М.
(ініціали та прізвище)

16 02 2021 року

НУМЕРАЦІЙНА ВІДОМІСТЬ ДЕРЕВ, призначених для вибіркової санітарної рубки

(Автономна Республіка Крим, область)

Чемпионское
ОП "Зарізанський лісост."
(найменування власника лісів, постійного лісокористувача)

Лісництво
виділ № 39

Корбунівське
ділянка №

урочище
площа 3,0 гектарів

квартал № 12

Порядк і номер дерева	Порода	Ступінь товщини стовбурів, сантиметрів			Категорія стану дерева, підстава відбору для рубки	Порядковий номер дерева	Порода	Ступінь товщини стовбурів, сантиметрів			Категорія стану дерева, підстава відбору для рубки
		ділові	напівділові	дров'яні				ділові	напівділові	дров'яні	
1	Сз			24	сиренн V	30	Тк			24	сухостій, олена V
2	Сз		24		хвощ світоген IV	31	Тк			32	сухостій, олена V
3	Сз		28		хвощ світоген IV	32	Тк			28	сухостій, олена V
4	Сз			36	хвощ світоген IV	33	Тк			28	сухостій, олена V
5	Сз		28		хвощ світоген IV	34	Тк			36	сухостій, олена V
6	Сз		28		хвощ світоген IV	35	Тк			44	сухостій, олена V
7	Сз		36		хвощ світоген IV	36	Тк			32	сухостій, олена V
8	Сз		36		хвощ світоген IV	37	Тк			28	сухостій, олена V
9	Сз		28		вітрова V	38	Тк			24	сухостій, олена V
10	Тк			32	сухостій, олена V	39	Тк			40	сухостій, олена V
11	Тк			36	сухостій, олена V	40	Сз			36	олені, кори V
12	Тк			36	сухостій, олена V	41	Сз	44			олені, кори V
13	Тк			36	сухостій, олена V	42					
14	Тк			24	сухостій, олена V	43					
15	Тк			28	сухостій, олена V	44					
16	Тк			32	сухостій, олена V	45					
17	Тк			32	сухостій, олена V	46					
18	Тк			40	сухостій, олена V	47					
19	Тк			44	сухостій, олена V	48					
20	Тк			40	сухостій, олена V	49					
21	Тк			40	сухостій, олена V	50					
22	Тк			32	сухостій, олена V	51					
23	Тк			28	сухостій, олена V	52					
24	Тк			24	сухостій, олена V	53					
25	Тк			32	сухостій, олена V	54					
26	Тк			36	сухостій, олена V	55					
27	Тк			44	сухостій, олена V	56					
28	Тк			40	сухостій, олена V	57					
29	Тк			36	сухостій, олена V	58					

Порядковий номер дерева	Порода	Ступінь товщини стовбурів, сантиметрів			Категорія стану дерева, підстава відбору для рубки	Порядковий номер дерева	Порода	Ступінь товщини стовбурів, сантиметрів			Категорія стану дерева, підстава відбору для рубки
		ділові	напівділові	дров'яні				ділові	напівділові	дров'яні	
59						84					
60						85					
61						86					
62						87					
63						88					
64						89					
65						90					
66						91					
67						92					
68						93					
69						94					
70						95					
71						96					
72						97					
73						98					
74						99					
75						100					
76						101					
77						102					
78						103					
79						104					
80						105					
81						106					
82						107					
83						108					

Всього пронумеровано дерев: 41 (сорок один) дерево
(кількість словами)

Нумерацію і перелік провели:

Місничий
(посада)
Вол. Ніс
(посада)
См. М-Р Ніс
(посада)
М-Р Ніс
(посада)

[Підпис]
(підпис)
[Підпис]
(підпис)
[Підпис]
(підпис)

Трохим Я.В.
(ініціали та прізвище)
Логановський М.А.
(ініціали та прізвище)
Фіженко Я.В.
(ініціали та прізвище)
Затинишник О.В.
(ініціали та прізвище)

15 02 2021 року

НУМЕРАЦІЙНА ВІДОМІСТЬ ДЕРЕВ, призначених для вибіркової санітарної рубки

Житомирська

(Автономна Республіка Крим, область)

ДП

Закарпатська

Львівська

(найменування власника лісів, постійного лісокористувача)

Лісництво
виділ №

15

ділянка №

площа

урочище

0,6

гектарів

квартал №

23

Порядковий номер дерева	Порода	Ступінь товщини стовбурів, сантиметрів			Категорія стану дерева, підстава відбору для рубки	Порядковий номер дерева	Порода	Ступінь товщини стовбурів, сантиметрів			Категорія стану дерева, підстава відбору для рубки
		ділові	напівділові	дров'яні				ділові	напівділові	дров'яні	
1	<i>Б</i>			<i>м</i>	<i>по черзі рубка</i>	30					
2	<i>Б</i>		<i>м</i>		<i>клас рубки</i>	31					
3	<i>Б</i>		<i>ж</i>		<i>клас рубки</i>	32					
4	<i>Б</i>		<i>ж</i>		<i>клас рубки</i>	33					
5	<i>Б</i>		<i>ж</i>		<i>клас рубки</i>	34					
6	<i>Б</i>		<i>ж</i>		<i>клас рубки</i>	35					
7	<i>Б</i>		<i>ж</i>		<i>клас рубки</i>	36					
8	<i>Б</i>		<i>ж</i>		<i>клас рубки</i>	37					
9						38					
10						39					
11						40					
12						41					
13						42					
14						43					
15						44					
16						45					
17						46					
18						47					
19						48					
20						49					
21						50					
22						51					
23						52					
24						53					
25						54					
26						55					
27						56					
28						57					
29						58					

**НУМЕРАЦІЙНА ВІДОМІСТЬ ДЕРЕВ,
призначених для вибіркової санітарної рубки**

КеїтОмИрСьа

(Автономна Республіка Крим, область)

фп 30різанимий п

(найменування власника лісів, постійного лісокористувача)

Лісництво
виділ № *16*

корутівка

урочище

квартал

№ *23*

ділянка №

площа

0,9

гектарів

Порядковий номер дерева	Порода	Ступінь товщини стовбурів, сантиметрів			Категорія стану дерева, підстава відбору для рубки	Порядковий номер дерева	Порода	Ступінь товщини стовбурів, сантиметрів			Категорія стану дерева, підстава відбору для рубки
		ділові	напівділові	дров'яні				ділові	напівділові	дров'яні	
1	<i>С</i>		40		<i>КеїтОмИрСьа</i>	30					
2	<i>С</i>		52		<i>КеїтОмИрСьа</i>	31					
3	<i>С</i>			40	<i>КеїтОмИрСьа</i>	32					
4	<i>С</i>		36		<i>КеїтОмИрСьа</i>	33					
5	<i>С</i>			32	<i>КеїтОмИрСьа</i>	34					
6	<i>С</i>		40		<i>КеїтОмИрСьа</i>	35					
7	<i>С</i>			28	<i>КеїтОмИрСьа</i>	36					
8	<i>С</i>		28		<i>КеїтОмИрСьа</i>	37					
9	<i>С</i>			36	<i>КеїтОмИрСьа</i>	38					
10	<i>С</i>			24	<i>КеїтОмИрСьа</i>	39					
11	<i>С</i>			28	<i>КеїтОмИрСьа</i>	40					
12	<i>С</i>			28	<i>КеїтОмИрСьа</i>	41					
13	<i>С</i>		44		<i>КеїтОмИрСьа</i>	42					
14	<i>С</i>		48		<i>КеїтОмИрСьа</i>	43					
15	<i>С</i>		32		<i>КеїтОмИрСьа</i>	44					
16						45					
17						46					
18						47					
19						48					
20						49					
21						50					
22						51					
23						52					
24						53					
25						54					
26						55					
27						56					
28						57					
29						58					

Порядковий номер дерева	Порода	Ступінь товщини стовбурів, сантиметрів			Категорія стану дерева, підстава відбору для рубки	Порядковий номер дерева	Порода	Ступінь товщини стовбурів, сантиметрів			Категорія стану дерева, підстава відбору для рубки
		ділові	напівділові	дров'яні				ділові	напівділові	дров'яні	
59						84					
60						85					
61						86					
62						87					
63						88					
64						89					
65						90					
66						91					
67						92					
68						93					
69						94					
70						95					
71						96					
72						97					
73						98					
74						99					
75						100					
76						101					
77						102					
78						103					
79						104					
80						105					
81						106					
82						107					
83						108					

Всього пронумеровано дерев: 15 п'ятикутних фмч
(кількість словами)

Нумерацію і перелік провели:

М. М. М.
(посада)
А. М. М.
(посада)
В. М. М.
(посада)

(посада)

[Підпис]
(підпис)
[Підпис]
(підпис)
[Підпис]
(підпис)

В. М. М.
(ініціали та прізвище)
Ф. М. М.
(ініціали та прізвище)
Р. М. М.
(ініціали та прізвище)

(ініціали та прізвище)

04 02 20 21 року

НУМЕРАЦІЙНА ВІДОМІСТЬ ДЕРЕВ, призначених для вибіркової санітарної рубки

Мішгородська
(Автономна Республіка Крим, область)
ФП Золотий
(найменування власника лісів, постійного лісокористувача)

Лісництво
виділ № 1
ділянка № 2
площа 1,1 гектарів

квартал № 27

Порядковий номер дерева	Порода	Ступінь товщини стовбурів, сантиметрів			Категорія стану дерева, підстава відбору для рубки	Порядковий номер дерева	Порода	Ступінь товщини стовбурів, сантиметрів			Категорія стану дерева, підстава відбору для рубки
		ділові	напівділові	дров'яні				ділові	напівділові	дров'яні	
1	Ск		24		Хвощ білий	30					
2	Ск		24		Хвощ білий	31					
3	Ск		24		Хвощ білий	32					
4	Ск		24		Хвощ білий	33					
5	Ск		24		Хвощ білий	34					
6	Ск		24		Хвощ білий	35					
7	Ск		24		Хвощ білий	36					
8	Ск		24		Хвощ білий	37					
9	Ск		24		Хвощ білий	38					
10	Ск		24		Хвощ білий	39					
11	Ск		24		Хвощ білий	40					
12	Ск		28		Хвощ білий	41					
13	Ск		28		Хвощ білий	42					
14	Ск		28		Хвощ білий	43					
15	Ск		28		Хвощ білий	44					
16	Ск		28		Хвощ білий	45					
17	Ск		24		Хвощ білий	46					
18	Ск		28		Хвощ білий	47					
19	Ск		24		Хвощ білий	48					
20	Ск		28		Хвощ білий	49					
21	Ск		24		Хвощ білий	50					
22	Ск		28		Хвощ білий	51					
23	Ск		24		Хвощ білий	52					
24	Ск		28		Хвощ білий	53					
25	Ск		24		Хвощ білий	54					
26	Ск		24		Хвощ білий	55					
27						56					
28						57					
29						58					

Порядковий номер дерева	Порода	Ступінь товщини стовбурів, сантиметрів			Категорія стану дерева, підстава відбору для рубки	Порядковий номер дерева	Порода	Ступінь товщини стовбурів, сантиметрів			Категорія стану дерева, підстава відбору для рубки
		ділові	напівділові	дров'яні				ділові	напівділові	дров'яні	
59						84					
60						85					
61						86					
62						87					
63						88					
64						89					
65						90					
66						91					
67						92					
68						93					
69						94					
70						95					
71						96					
72						97					
73						98					
74						99					
75						100					
76						101					
77						102					
78						103					
79						104					
80						105					
81						106					
82						107					
83						108					

Всього пронумеровано дерев: 26 Середня ціна серія
(кількість словами)

Нумерацію і перелік провели:

М. М. М.
(посада)
М. М. М.
(посада)
М. М. М.
(посада)
М. М. М.
(посада)

[Підпис]
(підпис)
[Підпис]
(підпис)
[Підпис]
(підпис)
[Підпис]
(підпис)

М. М. М.
(ініціали та прізвище)
М. М. М.
(ініціали та прізвище)
М. М. М.
(ініціали та прізвище)
М. М. М.
(ініціали та прізвище)

17 02 2021 року

квартал № 27

Порядковий номер дерева	Порода	Ступінь товщини стовбурів, сантиметрів			Категорія стану дерева, підстава відбору для рубки	Порядковий номер дерева	Порода	Ступінь товщини стовбурів, сантиметрів			Категорія стану дерева, підстава відбору для рубки
		ділові	напівділові	дров'яні				ділові	напівділові	дров'яні	
59	Ск			24	V омар корн	84					
60			24		W хбас світлоден	85					
61			24		W хбас світлоден	86					
62			24		W хбас світлоден	87					
63				32	V омар корн	88					
64				32	V омар корн	89					
65				32	V омар корн	90					
66			24		W хбас світлоден	91					
67						92					
68						93					
69						94					
70						95					
71						96					
72						97					
73						98					
74						99					
75						100					
76						101					
77						102					
78						103					
79						104					
80						105					
81						106					
82						107					
83						108					

Всього пронумеровано дерев: шістдесят шість
(кількість словами)

Нумерацію і перелік провели:

Місник
(посада)
ст. м-р міу
(посада)
м-р міу
(посада)
(посада)

(підпис)
(підпис)
(підпис)
(підпис)

Трошак М.В.
(ініціали та прізвище)
Діренко Я.В.
(ініціали та прізвище)
Сирогук О.М.
(ініціали та прізвище)
(ініціали та прізвище)

01 02 20 21 року

НУМЕРАЦІЙНА ВІДОМІСТЬ ДЕРЕВ, призначених для вибіркової санітарної рубки

(Автономна Республіка Крим, область)

(найменування власника лісів, постійного лісокористувача)

Лісництво
виділ № 5

ділянка № 2

площа

урочище

гектарів

квартал

№

41

Порядковий номер дерева	Порода	Ступінь товщини стовбурів, сантиметрів			Категорія стану дерева, підстава відбору для рубки	Порядковий номер дерева	Порода	Ступінь товщини стовбурів, сантиметрів			Категорія стану дерева, підстава відбору для рубки
		ділові	напівділові	дров'яні				ділові	напівділові	дров'яні	
1	Д			32	Високий	30					
2	Д		32		Високий	31					
3	Д		32		Високий	32					
4	Д		40		Високий	33					
5	Д		36		Високий	34					
6	Д		40		Високий	35					
7	Д			36	Високий	36					
8	Д		32		Високий	37					
9	Д		36		Високий	38					
10	Д		40		Високий	39					
11	Д		36		Високий	40					
12	Д		40		Високий	41					
13	Д		36		Високий	42					
14	Д			28	Високий	43					
15	Д			24	Високий	44					
16	Д		32		Високий	45					
17	Д			28	Високий	46					
18	Д		36		Високий	47					
19						48					
20						49					
21						50					
22						51					
23						52					
24						53					
25						54					
26						55					
27						56					
28						57					
29						58					

Порядковий номер дерева	Порода	Ступінь товщини стовбурів, сантиметрів			Категорія стану дерева, підстава відбору для рубки	Порядковий номер дерева	Порода	Ступінь товщини стовбурів, сантиметрів			Категорія стану дерева, підстава відбору для рубки
		ділові	напівділові	дров'яні				ділові	напівділові	дров'яні	
59						84					
60						85					
61						86					
62						87					
63						88					
64						89					
65						90					
66						91					
67						92					
68						93					
69						94					
70						95					
71						96					
72						97					
73						98					
74						99					
75						100					
76						101					
77						102					
78						103					
79						104					
80						105					
81						106					
82						107					
83						108					

Всього пронумеровано дерев: 11 біличка дрів
(кількість словами)

Нумерацію і перелік провели:

д. мей
(посада)
м. м. н. с.
(посада)
с. м. р.
(посада)
м. р.
(посада)

[підпис]
(підпис)
[підпис]
(підпис)
[підпис]
(підпис)

Т. р. м. м. і. в.
(ініціали та прізвище)
Л. о. р. е. д. в. е. м. і. в.
(ініціали та прізвище)
С. д. а. о. н. в.
(ініціали та прізвище)
У. р. о. д. а. м. о. р. о.
(ініціали та прізвище)

17 02 2021 року

НУМЕРАЦІЙНА ВІДОМІСТЬ ДЕРЕВ, призначених для вибіркової санітарної рубки

Пшидирівка

(Автономна Республіка Крим, область)

ПН Зерішівський ПТ

(найменування власника лісів, постійного лісокористувача)

Лісництво
виділ № *6*

Кордунівська

урочище

квартал

№ *42*

ділянка №

площа

1,6

гектарів

Порядковий номер дерева	Порода	Ступінь товщини стовбурів, сантиметрів			Категорія стану дерева, підстава відбору для рубки	Порядковий номер дерева	Порода	Ступінь товщини стовбурів, сантиметрів			Категорія стану дерева, підстава відбору для рубки
		ділові	напівділові	дров'яні				ділові	напівділові	дров'яні	
1	<i>ББ</i>	<i>40</i>			<i>IV клас стійкості</i>	30					
2	<i>ББ</i>			<i>32</i>	<i>IV клас стійкості</i>	31					
3	<i>ББ</i>		<i>36</i>		<i>IV клас стійкості</i>	32					
4	<i>ББ</i>		<i>36</i>		<i>IV клас стійкості</i>	33					
5	<i>ББ</i>		<i>44</i>		<i>IV клас стійкості</i>	34					
6	<i>ББ</i>			<i>36</i>	<i>IV клас стійкості</i>	35					
7	<i>ББ</i>		<i>32</i>		<i>IV клас стійкості</i>	36					
8	<i>ББ</i>			<i>36</i>	<i>IV клас стійкості</i>	37					
9	<i>ББ</i>		<i>36</i>		<i>IV клас стійкості</i>	38					
10	<i>ББ</i>		<i>44</i>		<i>IV клас стійкості</i>	39					
11	<i>ББ</i>		<i>40</i>		<i>IV клас стійкості</i>	40					
12						41					
13						42					
14						43					
15						44					
16						45					
17						46					
18						47					
19						48					
20						49					
21						50					
22						51					
23						52					
24						53					
25						54					
26						55					
27						56					
28						57					
29						58					

Порядковий номер дерева	Порода	Ступінь товщини стовбурів, сантиметрів			Категорія стану дерева, підстава відбору для рубки	Порядковий номер дерева	Порода	Ступінь товщини стовбурів, сантиметрів			Категорія стану дерева, підстава відбору для рубки
		ділові	напівділові	дров'яні				ділові	напівділові	дров'яні	
59						84					
60						85					
61						86					
62						87					
63						88					
64						89					
65						90					
66						91					
67						92					
68						93					
69						94					
70						95					
71						96					
72						97					
73						98					
74						99					
75						100					
76						101					
77						102					
78						103					
79						104					
80						105					
81						106					
82						107					
83						108					

Всього пронумеровано дерев: 11 гощанський серія
(кількість словами)

Нумерацію і перелік провели:

А. М. М.
(посада)
М. М. М.
(посада)
С. М. Р.
(посада)
М. Р.
(посада)

[підпис]
(підпис)
[підпис]
(підпис)
[підпис]
(підпис)
[підпис]
(підпис)

Г. М. М. Т. В.
(ініціали та прізвище)
М. М. М. М. М.
(ініціали та прізвище)
С. М. М. Р. В.
(ініціали та прізвище)
М. М. М. Р. В.
(ініціали та прізвище)

17 02 2021 року

НУМЕРАЦІЙНА ВІДОМІСТЬ ДЕРЕВ,
призначених для вибіркової санітарної рубки

(Автономна Республіка Крим, область)

(найменування власника лісів, постійного лісокористувача)

Лісництво

виділ №

ділянка №

площа

урочище

гектарів

квартал

No

42

Порядковий номер дерева	Порода	Ступінь товщини стовбурів, сантиметрів			Категорія стану дерева, підстава відбору для рубки	Порядковий номер дерева	Порода	Ступінь товщини стовбурів, сантиметрів			Категорія стану дерева, підстава відбору для рубки
		ділові	напівділові	дров'яні				ділові	напівділові	дров'яні	
1	Сосна		28	32	1	Сосна			40	1	Сосна
2	Сосна			32	2	Сосна		32		2	Сосна
3	Сосна		24		3	Сосна			36	3	Сосна
4	Сосна		28		4	Сосна		36		4	Сосна
5	Сосна			24	5	Сосна		40		5	Сосна
6	Сосна			32	6	Сосна			52	6	Сосна
7	Сосна		36		7	Сосна		32		7	Сосна
8	Сосна		40		8	Сосна			36	8	Сосна
9	Сосна			32	9	Сосна		32		9	Сосна
10	Сосна			28	10	Сосна			36	10	Сосна
11	Сосна			28	11	Сосна		32		11	Сосна
12	Сосна			32	12	Сосна		32		12	Сосна
13	Сосна			28	13	Сосна			36	13	Сосна
14	Сосна		36		14	Сосна		36		14	Сосна
15	Сосна		32		15	Сосна		36		15	Сосна
16	Сосна			32	16	Сосна		40		16	Сосна
17	Сосна			28	17	Сосна			28	17	Сосна
18	Сосна			32	18	Сосна			24	18	Сосна
19	Сосна		36		19	Сосна		28		19	Сосна
20	Сосна			24	20	Сосна		36		20	Сосна
21	Сосна		32		21	Сосна			28	21	Сосна
22	Сосна			24	22	Сосна		36		22	Сосна
23	Сосна		24		23	Сосна			40	23	Сосна
24	Сосна		24		24	Сосна		40		24	Сосна
25	Сосна			36	25	Сосна			36	25	Сосна
26	Сосна			32	26	Сосна			36	26	Сосна
27	Сосна			36	27	Сосна		32		27	Сосна
28	Сосна			32	28	Сосна		36		28	Сосна
29	Сосна			36	29	Сосна			40	29	Сосна

Порядковий номер дерева	Порода	Ступінь товщини стовбурів, сантиметрів			Категорія стану дерева, підстава відбору для рубки	Порядковий номер дерева	Порода	Ступінь товщини стовбурів, сантиметрів			Категорія стану дерева, підстава відбору для рубки
		ділові	напівділові	дров'яні				ділові	напівділові	дров'яні	
59						84					
60						85					
61						86					
62						87					
63						88					
64						89					
65						90					
66						91					
67						92					
68						93					
69						94					
70						95					
71						96					
72						97					
73						98					
74						99					
75						100					
76						101					
77						102					
78						103					
79						104					
80						105					
81						106					
82						107					
83						108					

Всього пронумеровано дерев: 58 /п'ятдесят вісім/ (кількість словами)

Нумерацію і передік провели:

и.г.г.
(посада)
п.г.г.
(посада)
а.г.г.
(посада)
а.г.
(посада)

[підпис]
(підпис)
[підпис]
(підпис)
[підпис]
(підпис)

Г.г.г.г.г.
(ініціали та прізвище)
Г.г.г.г.г.
(ініціали та прізвище)
Г.г.г.г.г.
(ініціали та прізвище)
Г.г.г.г.г.
(ініціали та прізвище)

17 02 2021 року

НУМЕРАЦІЙНА ВІДОМІСТЬ ДЕРЕВ,
призначених для вибіркової санітарної рубки
Житомирська область

(Автономна Республіка Крим, область)

ДП «Зарічанський лісгосп», Чуднівське лісництво
(найменування власника лісів, постійного лісокористувача)

Лісництво Чуднівське л-во
квартал № 19 виділ № 17

урочище Видишанська урочище
ділянка № _____ площа 0,8 гектарів

Порядковий номер дерева	Порода	Ступінь товщини стовбурів, сантиметрів			Категорія стану дерева, підстава відбору для рубки
		ділові	напівділові	дров'яні	
1	Сосна		24		V мала хвощ
2	Сосна		36		V мала хвощ
3	Сосна			48	VI мала кора
4	Сосна			36	VI мала кора
5	Сосна		32		V мала хвощ
6	Сосна		36		V мала хвощ
7	Сосна			32	VI мала кора
8	Сосна		28		V мала хвощ
9	Сосна			36	VI мала кора
10	Сосна		28		IV ліснич
11	Сосна			40	немікль
12	Береза			28	немікль
13	Береза			28	немікль
14	Сосна		32		IV кора > 30°
15	Сосна		32		IV кора > 40°
16	Вільха			32	немікль
17					
18					
19					
20					
21	Всього впереміш взято 16 (шестнадцять)				
22	дерев, які розподілені по категоріях лісокористування				
23	примірові, лісничі різні, примірові				
24	ах, лісничі різні менше 5-ї				
25					
26					
27					
28					
29					
30					
31					
32					
33					
34					
35					
36					
37					

НУМЕРАЦІЙНА ВІДОМІСТЬ ДЕРЕВ,
призначених для вибіркової санітарної рубки

Житомирська область

(Автономна Республіка Крим, область)

ДП «Зарічанський лісгосп», Чуднівське лісництво

(найменування власника лісів, постійного лісокористувача)

Лісництво Чуднівське л-во

квартал № 36

виділ № 3

урочище Роздільське поле

ділянка №

площа 10,6 гектарів

Порядковий номер дерева	Порода	Ступінь товщини стовбурів, сантиметрів			Категорія стану дерева, підстава відбору для рубки
		ділові	напівділові	дров'яні	
1	Сосна		28		IV злам. верх
2	Попель			40	IV злам. верх
3	Сосна			32	V злам. верх
4	Сосна		28		IV злам. верх
5	Сосна		24		IV злам. верх
6	Сосна			24	IV злам. верх
7	Сосна		32		V злам. верх
8	Сосна			36	V злам. верх
9	Сосна		32		V злам. верх
10	Сосна			40	V злам. верх
11	Сосна		32		V злам. верх
12	Сосна		24		V злам. верх
13	Сосна			28	VI злам. верх
14	Сосна		32		V злам. верх
15	Сосна			32	VI злам. верх
16	Сосна		28		V злам. верх
17	Сосна			36	VI злам. верх
18	Сосна			24	VI злам. верх
19	Сосна			28	VI злам. верх
20	Сосна		32		V злам. верх
21	Сосна		36		V злам. верх
22	Сосна			32	VI злам. верх
23	Сосна		32		V злам. верх
24	Сосна			28	VI злам. верх
25	Сосна			40	VI злам. верх
26	Сосна			24	VI злам. верх
27	Сосна			36	VI злам. верх
28	Сосна		24		V злам. верх
29	Сосна		32		V злам. верх
30	Сосна		32		V злам. верх
31	Сосна		32		V злам. верх
32	Сосна			28	VI злам. верх
33	Сосна			36	VI злам. верх
34	Сосна		48		V злам. верх
35	Сосна		44		V злам. верх
36	Сосна		28		IV злам. верх
37	Сосна			36	VI злам. верх

Порядковий номер дерева	Порода	Ступінь товщини стовбурів, сантиметрів			Категорія стану дерева, підстава відбору для рубки
		ділові	напівділові	дров'яні	
38	Сосна			32	VI мала кора
39	Сосна		24		V мала кора
40	Сосна			40	VI мала кора
41	Сосна		36		V мала кора
42	Сосна		36		IV сиріжка
43	Сосна		28		V мала кора
44	Сосна			28	IV сиріжка
45	Сосна		40		V мала кора
46	Сосна		36		IV сиріжка
47	Сосна		32		V мала кора
48	Сосна		28		V мала кора
49	Сосна		32		V мала кора
50	Береза			40	немає
51	Моховик			44	немає
52	Сосна		32		V мала кора
53	Сосна			36	VI мала кора
54	Сосна		36		V мала кора
55	Сосна		40		IV сиріжка
56	Сосна			32	VI мала кора
57	Сосна			28	VI мала кора
58	Сосна		40		V мала кора
59	Сосна		24		IV сиріжка
60	Сосна		32		V мала кора
61	Сосна			36	VI мала кора
62	Сосна			24	VI мала кора
63	Сосна		24		V мала кора
64	Сосна		36		V мала кора
65	Сосна			36	IV сиріжка
66	Сосна		32		V мала кора
67	Сосна			24	VI мала кора
68	Сосна		32		V мала кора
69	Сосна		24		V мала кора
70	Сосна			40	VI мала кора
71	Сосна		24		V мала кора
72	Сосна			32	VI мала кора
73	Сосна		32		V мала кора

Всього пронумеровано дерев: _____

(кількість словами)

Нумерацію і перелік провели:

Полуєв Леонович

(посада)

Мейснуров Олександр

(посада)

Мірошніченко Ігор

(посада)

Мірошніченко Ігор

(посада)

[Підпис]
(підпис)

[Підпис]
(підпис)

[Підпис]
(підпис)

Михайло С. П.

(ініціали та прізвище)

Модрицька О. М.

(ініціали та прізвище)

Гришко Т. М.

(ініціали та прізвище)

Григорішин Н. В.

(ініціали та прізвище)

НУМЕРАЦІЙНА ВІДОМІСТЬ ДЕРЕВ,
призначених для вибіркової санітарної рубки
Житомирська область

(Автономна Республіка Крим, область)

ДП «Зарічанський лісгосп», Чуднівське лісництво
(найменування власника лісів, постійного лісокористувача)

Лісництво Чуднівське л-во

квартал № 36

виділ № 3

урочище Вогарілля

ділянка №

площа 10,6 гектарів

Порядковий номер дерева	Порода	Ступінь товщини стовбурів, сантиметрів			Категорія стану дерева, підстава відбору для рубки
		ділові	напівділові	дров'яні	
74	Сосна		32		V стовб. клас
75	Сосна		40		IV іржави
76	Сосна		32		V стовб. клас
77	Сосна			28	VI стовб. клас
78	Сосна			28	VI стовб. клас
79	Сосна		24		VI стовб. клас
80	Сосна		28		V стовб. клас
81	Сосна		28		V стовб. клас
82	Сосна			24	VI стовб. клас
83	Сосна		28		V стовб. клас
84	Сосна			24	VI стовб. клас
85	Сосна		24		V стовб. клас
86	Сосна		24		V стовб. клас
87	Сосна		28		V стовб. клас
88	Сосна		32		V стовб. клас
89	Сосна			28	VI стовб. клас
90	Сосна			28	VI стовб. клас
91	Сосна		32		V стовб. клас
92	Сосна			32	VI стовб. клас
93	Сосна		32		V стовб. клас
94	Сосна			24	VI стовб. клас
95	Сосна		28		V стовб. клас
96	Сосна			36	VI стовб. клас
97	Сосна			28	VI стовб. клас
98	Сосна		36		V стовб. клас
99	Сосна			32	VI стовб. клас
100					
101					
102					
103	Всі дерева в переліку брали до урахування при обліку дерева, які розпорядилися лісогосп. матеріалом внутрішнім, лісгосп. матеріалом, промисловим, лісгосп. матеріалом лісгосп. зростаючим				
104					
105					
106					
107					
108					
109					
110					

НУМЕРАЦІЙНА ВІДОМІСТЬ ДЕРЕВ,
призначених для вибіркової санітарної рубки

Житомирська область

(Автономна Республіка Крим, область)

ДП «Зарічанський лісгосп», Чуднівське лісництво

(найменування власника лісів, постійного лісокористувача)

Лісництво Чуднівське л-во

квартал № 36

виділ № 9

урочище Рогозирівська уроч.

ділянка № _____ площа 3,4 гектарів

Порядковий номер дерева	Порода	Ступінь товщини стовбурів, сантиметрів			Категорія стану дерева, підстава відбору для рубки
		ділові	напівділові	дров'яні	
1	Сосна		36		V мала хлос
2	Сосна		28		V мала хлос
3	Сосна			28	VI мала кора
4	Сосна			32	VI мала кора
5	Сосна		28		V мала хлос
6	Сосна		32		V мала хлос
7	Сосна		28		V мала хлос
8	Сосна		40		V мала хлос
9	Сосна		32		V мала хлос
10	Сосна			32	VI мала кора
11	Сосна		36		V мала хлос
12	Сосна			24	VI мала кора
13	Сосна		28		V мала хлос
14	Сосна			32	VI мала кора
15	Сосна			40	VI мала кора
16	Сосна		32		IV сиробити
17	Сосна		36		IV сиробити
18	Сосна			24	IV тришоломи
19	Сосна		24		IV мала кора
20	Сосна			28	VI мала кора
21	Дуб			24	IV сиробити
22	Дуб			24	непридат.
23	Сосна		32		V мала хлос
24	Сосна		28		V мала хлос
25	Сосна		24		V мала хлос
26	Сосна		24		V мала хлос
27	Сосна			36	VI мала кора
28	Сосна		24		V мала хлос
29	Сосна			24	VI мала кора
30	Сосна		36		V мала хлос
31	Сосна			32	VI мала кора
32	Сосна		36		V мала хлос
33	Сосна			36	VI мала кора
34	Сосна		32		V мала хлос
35	Сосна			28	VI мала кора
36	Сосна		32		V мала хлос
37	Сосна			32	VI мала кора

Порядковий номер дерева	Порода	Ступінь товщини стовбурів, сантиметрів			Категорія стану дерева, підстава відбору для рубки
		ділові	напівділові	дров'яні	
38	Сосна			28	VI мала кора
39	Сосна		32		V мала кора
40	Сосна		32		IV ліщина
41	Сосна		40		IV ліщина
42	Сосна			32	VI мала кора
43	Сосна		32		V мала кора
44	Сосна		32		IV мх, пошкод.
45	Сосна			24	VI мала кора
46	Сосна			36	VI мала кора
47	Сосна		36		V мала кора
48	Сосна			32	VI мала кора
49	Сосна			32	VI мала кора
50	Сосна		36		V мала кора
51	Сосна		32		V мала кора
52	Сосна		28		V мала кора
53	Сосна		32		V мала кора
54	Сосна			28	VI мала кора
55	Сосна		32		V мала кора
56	Сосна			32	VI мала кора
57	Сосна			36	VI мала кора
58	Сосна		40		V мала кора
59	Сосна		28		V мала кора
60	Сосна			24	VI мала кора
61	Сосна		40		V мала кора
62	Сосна		24		V мала кора
63	Сосна		32		V мала кора
64	Сосна		32		V мала кора
65	Сосна			32	VI мала кора
66	Сосна		36		Vх мала кора
67					
68					
69					
70	Всього в переліку взято 66 численних міток				
71	дерев, які розташовані по широті та довготі				
72	приміром: відмітки різні, приміром: від				
73	відмітками класів, різні - 5				

Всього пронумеровано дерев: шістдесят шість
(кількість словами)

Нумерацію і перелік провели:

Почуєв Ігор

(посада)

Майоров Олександр

(посада)

Міров Олександр

(посада)

Міров Олександр

(посада)

(підпис)

(підпис)

(підпис)

(підпис)

Михайло Є. П.

(ініціали та прізвище)

Михайло О. П.

(ініціали та прізвище)

Олександр Т. М.

(ініціали та прізвище)

Владимир А. В.

(ініціали та прізвище)

НУМЕРАЦІЙНА ВІДОМІСТЬ ДЕРЕВ,
призначених для вибіркової санітарної рубки
Житомирська область

(Автономна Республіка Крим, область)

ДП «Зарічанський лісгосп», Чуднівське лісництво

(найменування власника лісів, постійного ліскористувача)

Лісництво Чуднівське л-во

квартал № 37

виділ № 14

урочище Богданівська цоха

ділянка № 2

площа 11,6 гектарів

Порядковий номер дерева	Порода	Ступінь товщини стовбурів, сантиметрів			Категорія стану дерева, підстава відбору для рубки
		ділові	напівділові	дров'яні	
1	Сосна		28		V очальна клас
2	Сосна			24	VI очальна клас
3	Сосна			28	VI очальна клас
4	Сосна			24	VI очальна клас
5	Сосна		28		V очальна клас
6	Сосна		32		IV сучкована
7	Сосна			36	VI очальна клас
8	Дуб			36	IV сучкована
9	Дуб			24	V розколот
10	Сосна		36		IV прищеплена
11	Сосна			24	IV прищеплена
12	Сосна		32		V очальна клас
13	Сосна			24	V зламана стовбур
14	Сосна		24		V очальна клас
15	Сосна		36		V очальна клас
16	Сосна		32		V очальна клас
17	Сосна			24	VI очальна клас
18	Сосна			24	VI очальна клас
19	Сосна			28	VI очальна клас
20	Сосна			28	VI очальна клас
21	Сосна			28	VI очальна клас
22	Сосна		32		V очальна клас
23	Сосна			28	VI очальна клас
24	Сосна		32		V очальна клас
25	Сосна		28		V очальна клас
26	Сосна		24		V очальна клас
27	Сосна			24	VI очальна клас
28	Сосна		24		V очальна клас
29	Сосна		28		V очальна клас
30	Сосна			32	VI очальна клас
31	Сосна		24		V очальна клас
32	Сосна		28		V очальна клас
33	Сосна			28	VI очальна клас
34	Сосна		36		V очальна клас
35	Сосна			28	VI очальна клас
36	Сосна		36		V очальна клас
37	Сосна		32		V очальна клас

Порядковий номер дерева	Порода	Ступінь товщини стовбурів, сантиметрів			Категорія стану дерева, підстава відбору для рубки
		ділові	напівділові	дров'яні	
38	Сосна			28	VI значна кора
39	Сосна		32		V значна кора
40	Сосна		40		V значна кора
41	Сосна		32		V значна кора
42	Сосна		32		V значна кора
43	Сосна			28	VI значна кора
44	Сосна		32		V значна кора
45	Сосна		24		V значна кора
46	Сосна		28		V значна кора
47	Сосна		32		V значна кора
48	Сосна			24	VI значна кора
49	Сосна		32		V значна кора
50	Сосна		32		V значна кора
51	Сосна		24		V значна кора
52	Сосна		36		V значна кора
53	Сосна		28		V значна кора
54	Сосна			36	VI значна кора
55	Сосна		28		V значна кора
56	Сосна			24	VI значна кора
57	Сосна			28	IV криволіній
58	Сосна		24		IV криволіній
59	Сосна		28		V значна кора
60	Сосна			28	VI значна кора
61	Сосна		40		V значна кора
62	Сосна		36		IV криволіній
63	Сосна			36	VI значна кора
64	Сосна		28		IV лінійна
65	Сосна			24	VI значна кора
66	Сосна		32		V значна кора
67	Сосна			24	VI значна кора
68	Сосна		24		V значна кора
69	Сосна			28	VI значна кора
70	Сосна		32		V значна кора
71	Сосна		28		V значна кора
72	Сосна		32		V значна кора
73	Сосна			28	VI значна кора

Всього пронумеровано дерев: _____

(кількість словами)

Нумерацію і перелік провели:

Почував Ліоний

(посада)

Клейнштал Гірман

(посада)

Мірза Ір Іс

(посада)

Мірза Ір Іс

(посада)

(підпис)

(підпис)

(підпис)

(підпис)

Милора Є. П.

(ініціали та прізвище)

Мондріна О. М.

(ініціали та прізвище)

Милико І. М.

(ініціали та прізвище)

Будніков А. В.

(ініціали та прізвище)

НУМЕРАЦІЙНА ВІДОМІСТЬ ДЕРЕВ,
призначених для вибіркової санітарної рубки

Житомирська область

(Автономна Республіка Крим, область)

ДП «Зарічанський лісгосп», Чуднівське лісництво

(найменування власника лісів, постійного лісокористувача)

Лісництво Чуднівське л-во

квартал № 37

виділ № 14

урочище

Богданівський яр

ділянка № 2

площа 11,6 гектарів

Порядковий номер дерева	Порода	Ступінь товщини стовбурів, сантиметрів			Категорія стану дерева, підстава відбору для рубки
		ділові	напівділові	дров'яні	
74	Сосна		28		V мала хвоя
75	Сосна			28	VI мала кора
76	Сосна			28	VI мала кора
77	Сосна		32		V мала хвоя
78	Сосна		32		V мала хвоя
79	Сосна		24		V мала хвоя
80	Сосна			28	VI мала кора
81	Сосна			28	VI мала кора
82	Сосна			28	VI мала кора
83	Сосна		32		V мала хвоя
84	Сосна			32	VI мала кора
85	Сосна		24		V мала хвоя
86	Сосна			24	VI мала кора
87	Сосна		28		V мала хвоя
88	Сосна			24	VI мала кора
89	Сосна			28	VI мала кора
90	Сосна		24		V мала хвоя
91	Сосна		28		V мала хвоя
92	Сосна		28		V мала хвоя
93	Сосна			24	VI мала кора
94	Сосна		28		V мала хвоя
95	Сосна		28		V мала хвоя
96	Сосна		32		V мала хвоя
97	Сосна			32	VI мала кора
98	Сосна			24	VI мала кора
99	Сосна		28		V мала хвоя
100	Сосна			28	VI мала кора
101	Сосна		32		V мала хвоя
102	Сосна		28		V мала хвоя
103	Сосна			36	VI мала кора
104	Сосна			28	VI мала кора
105	Сосна		28		V мала хвоя
106	Сосна			24	VI мала кора
107	Сосна		36		V мала хвоя
108	Сосна		32		V мала хвоя
109	Сосна		28		V мала хвоя
110	Сосна		32		V мала хвоя

Порядковий номер дерева	Порода	Ступінь товщини стовбура, сантиметрів			Категорія стану дерева, підстава відбору для рубки
		ділові	напівділові	дров'яні	
111	Сосна		24		V мала хвост
112	Сосна		28		V мала хвост
113	Сосна		28		V мала хвост
114	Сосна		28		V мала хвост
115	Сосна		24		V мала хвост
116	Сосна			24	VI мала кора
117	Сосна		32		V мала хвост
118	Сосна		28		V мала хвост
119	Сосна		24		V мала хвост
120	Сосна			24	VI мала кора
121	Сосна		28		V мала хвост
122	Сосна			32	VI мала кора
123	Сосна		28		V мала хвост
124	Сосна		32		V мала хвост
125	Сосна		44		IV гірше
126	Сосна		32		V мала хвост
127	Сосна			24	VI мала кора
128	Сосна		28		V мала хвост
129	Сосна			28	VI мала кора
130	Сосна		32		V мала хвост
131	Сосна		28		V мала хвост
132	Сосна		24		V мала хвост
133	Сосна		36		V мала хвост
134	Сосна			32	VI мала кора
135	Сосна			24	VI мала кора
136	Сосна		24		V мала хвост
137	Сосна		24		V мала хвост
138	Сосна			24	VI мала кора
139	Сосна		24		V мала хвост
140	Сосна		28		V мала хвост
141	Сосна			28	IV гірше
142	Сосна		28		V мала хвост
143	Сосна		28		V мала хвост
144	Сосна			24	VI мала кора
145	Сосна		40		V мала хвост
146	Сосна		32		V мала хвост

Всього пронумеровано дерев: _____
(кількість словами)

Нумерацію і перелік провели:

Починув лісничий

(посада)

Мешковані лісничий

(посада)

Мешковані лісничий

(посада)

Мешковані лісничий

(посада)

(кількість словами)

(підпис)

(підпис)

(підпис)

(підпис)

Мешковані Е.П.

(ініціали та прізвище)

Мешковані О.М.

(ініціали та прізвище)

Мешковані Т.А.

(ініціали та прізвище)

Мешковані А.В.

(ініціали та прізвище)

Додаток 4
до Санітарних правил

НУМЕРАЦІЙНА ВІДОМІСТЬ ДЕРЕВ,
призначених для вибіркової санітарної рубки

Житомирська область

(Автономна Республіка Крим, область)

ДП «Зарічанський лісгосп», Чуднівське лісництво

(найменування власника лісів, постійного лісокористувача)

Лісництво Чуднівське л-во
квартал № 37 виділ № 14

урочище Розданилівська діля
ділянка № 2 площа 11,6 гектарів

Порядковий номер дерева	Порода	Ступінь товщини стовбурів, сантиметрів			Категорія стану дерева, підстава відбору для рубки
		ділові	напівділові	дров'яні	
147	Сосна		32		V вища клас
148	Сосна		28		IV суходолу
149	Сосна			36	VI вища клас
150	Сосна		24		V вища клас
151	Сосна			32	VI вища клас
152	Сосна			24	VI вища клас
153	Сосна		24		V вища клас
154	Сосна		28		V вища клас
155	Сосна		28		V вища клас
156	Сосна			24	VI вища клас
157	Сосна		24		V вища клас
158	Сосна			28	VI вища клас
159	Сосна		24		V вища клас
160	Сосна		24		V вища клас
161	Сосна		28		V вища клас
162	Сосна		24		V вища клас
163	Сосна		28		V вища клас
164	Сосна		28		V вища клас
165	Сосна		24		V вища клас
166	Сосна			24	VI вища клас
167	Сосна		24		V вища клас
168	Сосна		36		V вища клас
169	Сосна		28		V вища клас
170	Сосна		32		V вища клас
171	Сосна			24	VI вища клас
172	Сосна		32		V вища клас
173	Сосна		48		V вища клас
174	Сосна		24		V вища клас
175	Сосна		24		V вища клас
176	Сосна		24		V вища клас
177	Сосна			24	VI вища клас
178	Сосна			28	VI вища клас
179	Сосна		28		V вища клас
180	Сосна		24		V вища клас
181	Сосна			32	VI вища клас
182	Сосна			24	VI вища клас
183	Сосна		24		V вища клас

Порядковий номер дерева	Порода	Ступінь товщини стовбурів, сантиметрів			Категорія стану дерева, підстава відбору для рубки
		ділові	напівділові	дров'яні	
184	Сосна		28		V ошала клас
185	Сосна		28		V ошала клас
186	Сосна		24		V ошала клас
187	Сосна		24		V ошала клас
188	Сосна			36	VI ошала кора
189	Сосна		24		V ошала клас
190	Сосна		30		V ошала клас
191	Сосна		40		V ошала клас
192	Сосна		28		V ошала клас
193	Сосна		32		V ошала клас
194	Сосна		32		IV ушкоджений стовбур
195	Сосна		24		V ошала клас
196	Сосна		32		V ошала клас
197	Сосна		28		V ошала клас
198	Сосна		24		V ошала клас
199	Сосна		24		V ошала клас
200	Сосна		32		V ошала клас
201	Сосна		32		V ошала клас
202	Сосна		28		V ошала клас
203	Сосна		24		V ошала клас
204	Сосна		24		V ошала клас
205	Сосна		28		V ошала клас
206	Сосна			24	VI ошала кора
207	Сосна		24		V ошала клас
208	Сосна		28		V ошала клас
209	Сосна		24		V ошала клас
210	Сосна		28		V ошала клас
211	Сосна		28		V ошала клас
212	Сосна			32	VI ошала кора
213	Сосна		28		V ошала клас
214	Сосна		32		V ошала клас
215	Сосна		24		V ошала клас
216	Сосна		24		V ошала клас
217	Сосна		24		V ошала клас
218	Сосна		24		V ошала клас
219	Сосна		36		V ошала клас

Всього пронумеровано дерев: _____

(кількість словами)

Нумерацію і перелік провели:

Починув Ігор

(посада)

Мейнцук Олександр

(посада)

Міров Ігор

(посада)

Міров Ігор

(посада)

(підпис)

(підпис)

(підпис)

(підпис)

Михайло Є.Р.

(ініціали та прізвище)

Мандришак О.М.

(ініціали та прізвище)

Онищенко Т.М.

(ініціали та прізвище)

Буднівський А.В.

(ініціали та прізвище)

НУМЕРАЦІЙНА ВІДОМІСТЬ ДЕРЕВ,
призначених для вибіркової санітарної рубки

Житомирська область

(Автономна Республіка Крим, область)

ДП «Зарічанський лісгосп», Чуднівське лісництво

(найменування власника лісів, постійного лісокористувача)

Лісництво Чуднівське л-во

квартал № 37

виділ № 14

урочище Богданівська сиріж

ділянка № 2

площа 11,6 гектарів

Порядковий номер дерева	Порода	Ступінь товщини стовбурів, сантиметрів			Категорія стану дерева, підстава відбору для рубки
		ділові	напівділові	дров'яні	
220	Сосна		24		V вилучити
221	Сосна		28		V вилучити
222	Сосна		28		V вилучити
223	Сосна		24		V вилучити
224	Сосна		32		V вилучити
225	Сосна		24		V вилучити
226	Сосна			36	VI вилучити
227	Сосна		40		V вилучити
228	Сосна		40		V вилучити
229	Сосна		24		V вилучити
230	Сосна		24		V вилучити
231	Сосна		36		V вилучити
232	Сосна			32	VI вилучити
233	Сосна		24		V вилучити
234	Сосна		32		V вилучити
235	Сосна		28		V вилучити
236	Сосна		36		V вилучити
237	Сосна		36		V вилучити
238	Сосна			24	VI вилучити
239	Сосна		40		V вилучити
240	Сосна		24		V вилучити
241	Сосна		24		V вилучити
242	Сосна		32		V вилучити
243	Сосна		32		V вилучити
244	Сосна			28	V вилучити
245	Сосна		32		V вилучити
246	Сосна		32		V вилучити
247	Сосна			36	VI вилучити
248	Сосна		24		V вилучити
249	Сосна		28		V вилучити
250	Сосна			24	VI вилучити
251	Сосна		24		V вилучити
252	Сосна		40		V вилучити
253	Сосна			36	VI вилучити
254	Сосна		28		V вилучити
255	Сосна		24		V вилучити
256	Сосна		28		V вилучити

Порядковий номер дерева	Порода	Ступінь товщини стовбурів, сантиметрів			Категорія стану дерева, підстава відбору для рубки
		ділові	напівділові	дров'яні	
257	Сосна		24		V основна клас
258	Сосна		36		V основна клас
259	Сосна		24		V основна клас
260	Сосна		24		V основна клас
261	Сосна			36	VI основна клас
262	Сосна		24		V основна клас
263	Сосна		28		V основна клас
264	Сосна		28		V основна клас
265	Сосна			32	VI основна клас
266	Сосна			36	VI основна клас
267	Сосна		28		V основна клас
268	Сосна		28		V основна клас
269	Сосна		24		V основна клас
270	Сосна		24		V основна клас
271	Сосна		28		V основна клас
272	Сосна		32		V основна клас
273	Сосна		24		V основна клас
274	Сосна		28		V основна клас
275	Сосна		28		V основна клас
276	Сосна		28		V основна клас
277	Сосна		24		V основна клас
278	Сосна		24		V основна клас
279	Сосна		24		V основна клас
280	Сосна		28		V основна клас
281	Сосна		28		V основна клас
282	Сосна		24		V основна клас
283	Сосна			32	VI основна клас
284	Сосна		28		V основна клас
285	Сосна		28		V основна клас
286	Сосна		28		V основна клас
287	Сосна		24		V основна клас
288	Сосна		24		V основна клас
289	Сосна		32		V основна клас
290	Сосна		24		V основна клас
291	Сосна		32		V основна клас
292	Сосна		32		V основна клас

Всього пронумеровано дерев: _____

(кількість словами)

Нумерацію і перелік провели:

Почуєв Миколай

(посада)

Мейсандрів Олександр

(посада)

Мирів Миколай

(посада)

Мирів Миколай

(посада)

(підпис)

(підпис)

(підпис)

(підпис)

Михайло Е.П.

(ініціали та прізвище)

Мондринський О.В.

(ініціали та прізвище)

Онищенко Т.С.

(ініціали та прізвище)

Руденко А.В.

(ініціали та прізвище)

10 02

20 21 року

НУМЕРАЦІЙНА ВІДОМІСТЬ ДЕРЕВ,
призначених для вибіркової санітарної рубки
Житомирська область

(Автономна Республіка Крим, область)

ДП «Зарічанський лісгосп», Чуднівське лісництво
(найменування власника лісів, постійного лісокористувача)

Лісництво Чуднівське л-во

квартал № 37

виділ № 14

урочище Богданівська гора

ділянка № 2

площа 11,6 гектарів

Порядковий номер дерева	Порода	Ступінь товщини стовбурів, сантиметрів			Категорія стану дерева, підстава відбору для рубки
		ділові	напівділові	дров'яні	
293	Сосна		24		V мала клас
294	Сосна		40		V мала клас
295	Сосна		24		V мала клас
296	Сосна		32		V мала клас
297	Сосна		24		V мала клас
298	Сосна		32		V мала клас
299	Сосна		40		V мала клас
300	Сосна		24		V мала клас
301	Сосна		24		V мала клас
302	Бук		24		IV криволіс
303	Сосна			32	VI мала кора
304	Сосна		32		V мала клас
305	Сосна		24		V мала клас
306	Береза			32	келіс
307	Вільха			28	VI мала кора
308	Сосна		28		V мала клас
309	Сосна		24		V мала клас
310	Сосна		32		V мала клас
311	Сосна		24		V мала клас
312	Сосна		28		V мала клас
313	Сосна		24		V мала клас
314	Сосна		24		V мала клас
315	Сосна		52		V мала клас
316	Сосна		28		V мала клас
317	Сосна		28		V мала клас
318	Сосна		24		V мала клас
319	Сосна		24		V мала клас
320	Сосна		28		V мала клас
321	Сосна		24		V мала клас
322	Сосна		24		V мала клас
323	Сосна			32	VI мала кора
324	Сосна		24		V мала клас
325	Сосна		24		V мала клас
326	Сосна		28		V мала клас
327	Сосна		24		V мала клас
328	Сосна		24		V мала клас
329	Сосна		24		V мала клас

Порядковий номер дерева	Порода	Ступінь товщини стовбурів, сантиметрів			Категорія стану дерева, підстава відбору для збірки
		ділові	напівділові	дров'яні	
330	Сосна		28		V бочка хлос
331	Сосна		24		V бочка хлос
332	Сосна		24		V бочка хлос
333	Сосна		28		V бочка хлос
334	Сосна			32	VI бочка кори
335	Сосна		28		V бочка хлос
336	Сосна			32	VI бочка кори
337	Сосна		24		V бочка хлос
338	Сосна		28		V бочка хлос
339	Сосна		28		IV сирини
340	Сосна		24		IV сирини
341	Сосна		32		IV сирини
342	Сосна		24		V бочка хлос
343	Сосна		36		V бочка хлос
344	Пихта			52	IV стовбур. чмло
345	Пихта			28	IV стовбур. чмло
346	Пихта			32	IV кори > 30°
347	Пихта			24	IV кори > 30°
348	Пихта			32	IV дулоподібне стовбур.
349	Пихта			24	IV кори > 30°
350	Пихта			28	VI бочка кори
351	Пихта			28	IV кори > 30°
352	Пихта			40	IV стовбур. чмло
353	Пихта			48	IV кори чмло
354	Пихта			32	IV кори > 30°
355	Пихта			24	VI бочка кори
356	Пихта			32	IV кори > 30°
357	Пихта			28	IV стовбур. чмло
358	Пихта			44	IV стовбур. чмло
359	Пихта/Сосна		44		IV сирини
360	Пихта			28	IV кори чмло
361	Вельш			24	VI бочка кори
362					
363					
364					
365					

361 (короче відібрати з решти)
362 (короче відібрати з решти)
363 (короче відібрати з решти)
364 (короче відібрати з решти)
365 (короче відібрати з решти)
366 (короче відібрати з решти)
367 (короче відібрати з решти)
368 (короче відібрати з решти)
369 (короче відібрати з решти)
370 (короче відібрати з решти)
371 (короче відібрати з решти)
372 (короче відібрати з решти)
373 (короче відібрати з решти)
374 (короче відібрати з решти)
375 (короче відібрати з решти)
376 (короче відібрати з решти)
377 (короче відібрати з решти)
378 (короче відібрати з решти)
379 (короче відібрати з решти)
380 (короче відібрати з решти)
381 (короче відібрати з решти)
382 (короче відібрати з решти)
383 (короче відібрати з решти)
384 (короче відібрати з решти)
385 (короче відібрати з решти)
386 (короче відібрати з решти)
387 (короче відібрати з решти)
388 (короче відібрати з решти)
389 (короче відібрати з решти)
390 (короче відібрати з решти)
391 (короче відібрати з решти)
392 (короче відібрати з решти)
393 (короче відібрати з решти)
394 (короче відібрати з решти)
395 (короче відібрати з решти)
396 (короче відібрати з решти)
397 (короче відібрати з решти)
398 (короче відібрати з решти)
399 (короче відібрати з решти)
400 (короче відібрати з решти)

Всього пронумеровано дерев: Пихта літописна сосна
(кількість словами)

Нумерацію і перелік провели:
Починув літопис
(посада)
Іванів Ігор
(посада)
Іванів Ігор
(посада)
Іванів Ігор
(посада)

(підпис)
(підпис)
(підпис)
(підпис)

Михайло Е.П.
(ініціали та прізвище)
Михайло О.П.
(ініціали та прізвище)
Олександр Р.П.
(ініціали та прізвище)
Іванів Ігор Н.В.
(ініціали та прізвище)

НУМЕРАЦІЙНА ВІДОМІСТЬ ДЕРЕВ,
призначених для вибіркової санітарної рубки

Житомирська область

(Автономна Республіка Крим, область)

ДП «Зарічанський лісгосп», Чуднівське лісництво
(найменування власника лісів, постійного лісокористувача)

Лісництво Чуднівське л-во

квартал № 24

виділ № 14

урочище Кривий

ділянка №

площа 12,9 гектарів

Порядковий номер дерева	Порода	Ступінь товщини стовбурів, сантиметрів			Категорія стану дерева, підстава відбору для рубки
		ділові	напівділові	дров'яні	
1	Сосна		24		IV зламана верш
2	Сосна		32		IV гіллячиста
3	Сосна			36	V огниа клас
4	Сосна		28		IV похили > 30°
5	Сосна		28		IV мех. пошкоджен.
6	Сосна		28		IV похили > 30°
7	Бук		32		IV трухлява
8	Бук		24		IV трухлява
9	Сосна		28		IV сухобок
10	Сосна		24		IV похили > 30°
11	Сосна		24		IV похили > 30°
12	Сосна		32		IV ушкоджений амблур
13	Сосна		36		IV ушкоджений
14	Бук		32		IV трухлява
15	Бук			40	IV трухлява
16	Сосна			28	неікліф
17	Сосна			24	неікліф
18	Різн.			32	неікліф
19	Сосна			24	IV зламана амблур.
20	Сосна			40	неікліф
21	Сосна		28		IV сухобок
22	Сосна		36		IV похили > 30°
23	Сосна		28		IV мех. пошкоджен.
24	Береза			36	неікліф
25	Сосна		28		IV сірчанка
26	Береза			28	неікліф
27	Береза			32	неікліф
28	Сосна		32		IV ушкоджений
29	Сосна			36	IV амблур. ушкод.
30	Сосна			28	IV сухобок
31	Береза			28	неікліф
32	Сосна			32	V огниа клас
33	Береза			28	VI огниа кора
34	Бук			24	VI огниа кора
35	Бук			40	IV трухлява
36	Бук			44	IV трухлява
37	Береза			24	неікліф

Порядковий номер дерева	Порода	Ступінь товщини стовбурів, сантиметрів			Категорія стану дерева, підстава відбору для рубки
		ділові	напівділові	дров'яні	
38	Бер		28		IV криволок
39	Бер		32		V розлом
40	Бер		24		IV криволок
41	Бер			36	IV злам стовбура
42	Бер			32	неіскліч
43	Бер			32	неіскліч
44	Бер			32	неіскліч
45	Бер			24	злам лоп
46	Бер		28		IV кр. чинь
47	Бер		24		IV криволок
48	Бер		52		IV стовбура чинь
49	Бер			32	V злам стовбура
50	Бер			40	неіскліч
51	Бер			28	VI криволок
52	Бер			28	неіскліч
53	Бер			44	IV злам лоп
54	Бер			32	неіскліч
55	Бер		56		IV криволок
56	Бер			40	V стовбура чинь
57	Бер		28		IV криволок
58	Бер			24	VI стовбура чинь
59	Бер			36	V злам стовбура
60	Бер			40	IV злам лоп
61	Бер		28		IV криволок > 30°
62	Бер		40		IV стовбура чинь
63	Бер		40		IV криволок
64	Бер		36		IV злам лоп
65	Бер			24	IV криволок
66	Бер			44	IV стовбура чинь
67	Бер			32	IV злам лоп
68	Бер		24		IV стовбура чинь
69	Бер		40		IV криволок
70	Бер		32		IV криволок
71	Бер		36		IV криволок
72	Бер		36		IV криволок
73	Бер		32		IV криволок

Всього пронумеровано дерев: _____

(кількість словами)

Нумерацію і перелік провели:

Починув лісник

(посада)

Менішук І. М.

(посада)

Мінішук І. М.

(посада)

(посада)

(підпис)

(підпис)

(підпис)

(підпис)

Менішук Е. П.

(ініціали та прізвище)

Менішук О. М.

(ініціали та прізвище)

Менішук М. С.

(ініціали та прізвище)

(ініціали та прізвище)

НУМЕРАЦІЙНА ВІДОМІСТЬ ДЕРЕВ,
призначених для вибіркової санітарної рубки
Житомирська область

(Автономна Республіка Крим, область)

ДП «Зарічанський лісгосп», Чуднівське лісництво
(найменування власника лісів, постійного лісокористувача)

Лісництво Чуднівське л-во

квартал № 44

виділ № 14

урочище Крижан

ділянка № _____ площа 12,9 гектарів

Порядковий номер дерева	Порода	Ступінь товщини стовбурів, сантиметрів			Категорія стану дерева, підстава відбору для рубки
		ділові	напівділові	дров'яні	
74	Бр/Б		48		IV Кор. чмилів
75	Лісн			28	VI Сиборог
76	Бр/Б		28		IV криволок
77	Бр/Б		32		IV розлом
78	Сосна		24		IV сірянка
79	Бр/Б		52		IV пов. рак
80	Бр/Б		44		IV криволок
81	Сосна		32		IV мех. пошкоджен.
82	Сосна		24		IV сирогошкі
83	Сосна		48		IV сірянка
84	Бр/Б		24		IV сирогошкі
85	Бр/Б		28		IV стовбур. чмилів
86	Бр/Б		32		IV стовбур. чмилів
87	Бр/Б		32		IV стовбур. чмилів
88	Бр/Б		36		IV розлом
89	Бр/Б		32		IV кор. чмилів
90	Бр/Б			28	IV криволок
91	Сосна		56		IV сірянка
92	Бр/Б		28		IV стовбур. чмилів
93	Бр/Б		36		IV пов. рак
94	Бр/Б		36		IV стовбур. чмилів
95	Сосна		32		IV стовбур. чмилів
96	Сосна		40		IV сірянка
97	Бр/Б		40		IV криволок
98	Бр/Б		28		IV пов. рак
99	Бр/Б		32		IV кор. чмилів
100	Бр/Б			40	IV криволок
101	Бр/Б		40		IV розлом
102	Сосна		36		IV сирогошкі
103	Бр/Б		24		IV мех. пошкоджен.
104	Бр/Б		32		IV криволок
105	Лісн			24	VI Сиборог
106	Бр/Б		28		IV сирогошкі
107	Бр/Б		24		IV стовбур. чмилів
108	Бр/Б		44		IV стовбур. чмилів
109	Бр/Б		32		IV криволок
110	Бр/Б		32		IV розлом

Порядковий номер дерева	Порода	Ступінь товщини стовбурів, сантиметрів			Категорія стану дерева, підстава відбору для рубки
		ділові	напівділові	дров'яні	
111	Бер		24		IV стовбур. цимб
112	Бер		24		IV напівстволок
113	Бер		28		IV пок. ряс
114	Бер		32		IV стовбур. цимб
115	Бер		28		IV стовбур. цимб
116	Бер			28	V мало м'яка
117	Бер		48		IV сукобаний
118	Бер		32		IV напівстволок
119	Бер		32		IV пок. ряс
120	Бер		36		IV напівстволок
121	Бер			28	V мало м'яка
122	Бер		36		IV напівстволок
123	Бер		28		IV стовбур. цимб
124	Сосна		40		IV гірська
125	Бер			44	IV пок. ряс
126	Сосна		24		IV злам. берк
127	Сосна		24		IV стовбур. цимб
128	Бер		36		IV стовбур. цимб
129	Сосна		36		IV пок. напівстволок
130	Сосна		32		IV стовбур. цимб
131	Сосна		36		IV стовбур. цимб
132	Сосна		28		IV цимб
133	Бер			36	V мало м'яка
134	Бер		32		IV стовбур. цимб
135	Бер			40	IV розрив
136	Сосна		36		IV стовбур. цимб
137	Бер		28		IV стовбур. цимб
138	Бер		40		IV розрив
139	Бер			44	IV стовбур. цимб
140	Сосна		32		IV сукобаний
141	Сосна		36		IV злам. берк
142	Сосна		44		IV злам. берк
143	Сосна			40	VI м'яка кора
144	Сосна			44	II відом
145	Сосна		32	32	VI відом
146	Сосна			40	IV злам. стовбур.

Всього пронумеровано дерев: _____

(кількість словами)

Нумерацію і перелік провели:

Почуків Іван
(посада)

Клишуків Олександр
(посада)

Міхалюк Іван
(посада)

(посада)

(підпис)

(підпис)

(підпис)

(підпис)

Михайло Є.М.

(ініціали та прізвище)

Мандрико О.М.

(ініціали та прізвище)

Погорський М.К.

(ініціали та прізвище)

(ініціали та прізвище)

НУМЕРАЦІЙНА ВІДОМІСТЬ ДЕРЕВ,
призначених для вибіркової санітарної рубки
Житомирська область

(Автономна Республіка Крим, область)

ДП «Зарічанський лісгосп», Чуднівське лісництво

(найменування власника лісів, постійного лісокористувача)

Лісництво Чуднівське л-во

квартал № 74

виділ № 14

урочище Купинське

ділянка №

площа 12,9 гектарів

Порядковий номер дерева	Порода	Ступінь товщини стовбурів, сантиметрів			Категорія стану дерева, підстава відбору для рубки
		ділові	напівділові	дров'яні	
147	Васиш			44	VI Сирок
148	Васиш		32		IV Сирок
149	Васиш		44		IV Сирок
150	Васиш		36		IV Сирок, мило
151	Васиш			40	V Мале мило
152	Васиш			44	V Мале мило
153	Васиш			40	VI Мале мило
154	Васиш		44		IV Сирок
155	Васиш		36		IV Сирок, мило
156	Васиш		32		IV Сирок, мило
157	Васиш			44	IV Сирок
158	Васиш			32	V Мале мило
159	Васиш			44	V Мале мило
160					
161					
162					
163					
164	Всього в переліку брали 159 (150 мило, 9 мило, які рідко зустрічаються по кількості)				
165	матеріалу призначені, лісники рідко зустрічаються, лісники рідко зустрічаються				
166	Всього в переліку брали 159 (150 мило, 9 мило, які рідко зустрічаються по кількості)				
167	матеріалу призначені, лісники рідко зустрічаються, лісники рідко зустрічаються				
168	" мило - 5 "				
169					
170					
171					
172					
173					
174					
175					
176					
177					
178					
179					
180					
181					
182					
183					

НУМЕРАЦІЙНА ВІДОМІСТЬ ДЕРЕВ, призначених для вибіркової санітарної рубки

Житомирська область

(Автономна Республіка Крим, область)

ДП «Зарічанський лісгосп»

(найменування власника лісів, постійного лісокористувача)

Лісництво Макарівське урочище _____
квартал № 4 виділ № 3 ділянка № 1 площа 12 гектарів

Порядковий номер дерева	Порода	Ступінь товщини стовбурів, сантиметрів			Категорія стану дерева, підстава відбору для рубки	Порядковий номер дерева	Порода	Ступінь товщини стовбурів, сантиметрів			Категорія стану дерева, підстава відбору для рубки
		ділові	напівділові	дров'яні				ділові	напівділові	дров'яні	
1	С			24	Попар. кори						
2	С		24		Всех. ділов. пок.						
3	С		28		Всех. ділов. пок.						
4	С			32	Попар. кори						
5	С			28	Попар. кори						
6	С			24	Попар. кори						
7	С		24		Всех. ділов. пок.						
8	С		24		Всех. ділов. пок.						
9	С		32		Всех. ділов. пок.						
10	С		32		Всех. ділов. пок.						
11	С			28	Попар. г.ри						
12	С		28		Всех. ділов. пок.						
13	С		24		Всех. ділов. пок.						
14	С		32		Всех. ділов. пок.						
15	С		28		Всех. ділов. пок.						
16	С			24	Попар. кори						

Всі дерева прономеровані,
відмічені маркуванням
мешком №1 та
розподілені по категоріях
технічної придатності.

A hand-drawn diagram on graph paper. It features a large, irregular, closed loop drawn with a single continuous line. The interior of the loop is shaded with light blue diagonal lines. Inside the loop, there is a point labeled 'y' with a small arrow pointing to it. The loop is roughly oval-shaped but with a jagged, irregular boundary. The shading is done with light blue diagonal lines. The point 'y' is located in the upper-middle part of the loop.

Мстислав А.В.
(ініціали та прізвище)

« 26 » 02 2024 року

Додаток 4
до Санітарних правил

НУМЕРАЦІЙНА ВІДОМІСТЬ ДЕРЕВ,
призначених для вибіркової санітарної рубки

Житомирська область

(Автономна Республіка Крим, область)

ДП «Зарічанський лісгосп»

(найменування власника лісів, постійного лісокористувача)

Лісництво Макарівське урочище Макарівське
квартал № 5 виділ № 2 ділянка № 1 площа 6,5 гектарів

Порядковий номер дерева	Порода	Ступінь товщини стовбурів, сантиметрів			Категорія стану дерева, підстава відбору для рубки	Порядковий номер дерева	Порода	Ступінь товщини стовбурів, сантиметрів			Категорія стану дерева, підстава відбору для рубки
		ділові	напівділові	дров'яні				ділові	напівділові	дров'яні	
1	С		24		Попел. горн	38	С		28		ІІІ Всих. ділов. пог.
2	С		24		ІІІ Всих. ділов. пог.	39	С		32		Попел. горн
3	С		24		Попел. горн	40	С		24		ІІІ Всих. ділов. пог.
4	С		24		ІІІ Всих. ділов. пог.	41	С		24		ІІІ Всих. ділов. пог.
5	С			24	Попел. горн	42	С			24	Попел. горн
6	С			28	Попел. горн	43	С		28		ІІІ Всих. ділов. пог.
7	С		24		Попел. горн	44	С		28		ІІІ Всих. ділов. пог.
8	С		24		ІІІ Всих. ділов. пог.	45	С			28	Попел. горн
9	С		24		ІІІ Всих. ділов. пог.	46	С		28		Попел. горн
10	С		24		ІІІ Всих. ділов. пог.	47	С			32	Попел. горн
11	С		28		ІІІ Всих. ділов. пог.	48	С		24		Попел. горн
12	С		28		ІІІ Всих. ділов. пог.	49	С			24	Попел. горн
13	С			24	Попел. горн	50	С		24		ІІІ Всих. ділов. пог.
14	С		28		Попел. горн	51	С		24		ІІІ Всих. ділов. пог.
15	С		24		ІІІ Всих. ділов. пог.	52	С		28		ІІІ Всих. ділов. пог.
16	С			24	Попел. горн	53	С		28		ІІІ Всих. ділов. пог.
17	С			28	Попел. горн	54	С		32		Попел. горн
18	С		28		ІІІ Всих. ділов. пог.	55	С			32	Попел. горн
19	С		28		ІІІ Всих. ділов. пог.	56	С		28		ІІІ Всих. ділов. пог.
20	С		24		ІІІ Всих. ділов. пог.	57	С			24	Попел. горн
21	С		24		Попел. горн	58	С		24		Попел. горн
22	С		32		ІІІ Всих. ділов. пог.	59	С			24	Попел. горн
23	С			24	Попел. горн	60	С		24		ІІІ Всих. ділов. пог.
24	С			24	Попел. горн	61	С		24		ІІІ Всих. ділов. пог.
25	С		24		ІІІ Всих. ділов. пог.	62	С		24		ІІІ Всих. ділов. пог.
26	С		24		ІІІ Всих. ділов. пог.	63	С		28		ІІІ Всих. ділов. пог.
27	С		28		ІІІ Всих. ділов. пог.	64	С			28	Попел. горн
28	С		28		Попел. горн	65	С		24		ІІІ Всих. ділов. пог.
29	Бп			24	П. велик. д. д. д.	66	С		24		Попел. горн
30	Бп			28	П. велик. д. д. д.	67	С		24		Попел. горн
31	Бп			28	П. велик. д. д. д.	68	С		32		Попел. горн
32	С			24	Попел. горн	69	С		28		Попел. горн
33	С			24	Попел. горн	70	С		28		Попел. горн
34	С		24		ІІІ Всих. ділов. пог.	71	С		28		ІІІ Всих. ділов. пог.
35	С		24		Попел. горн	72	С		24		ІІІ Всих. ділов. пог.
36	С		28		ІІІ Всих. ділов. пог.	73	С		28		ІІІ Всих. ділов. пог.
37	С		28		Попел. горн	74	С		24		Попел. горн

Порядковий номер дерева	Порода	Ступінь товщини стовбурів, сантиметрів			Категорія стану дерева, підстава відбору для рубки	Порядковий номер дерева	Порода	Ступінь товщини стовбурів, сантиметрів			Категорія стану дерева, підстава відбору для рубки
		ділові	напівділові	дров'яні				ділові	напівділові	дров'яні	
75	С			24	Попел. кори						
76	Фм			24	Пеліт. дна						
77	С		24		Всес. діл. пол.						
78	С		24		Всес. діл. пол.						
79	С			24	Попел. кори						
80	С		28		Всес. діл. пол.						
81	Фм			24	Пеліт. дна						
Всі дерева пронумеровані, відмічені порубочним мітком № 7а розподілені по категорії технічної придатності.											

Всього пронумеровано дерев:

Вісімдесять одна

(кількість словами)

Нумерацію і перелік провели:

Сіменко

(посада)

В.М. Сіменко

(посада)

М.М. Сіменко

(посада)

Родиченко

(посада)

(підпис)

(підпис)

(підпис)

(підпис)

Саргонен Т.В.

(ініціали та прізвище)

Кесененко М.В.

(ініціали та прізвище)

Саргонен В.О.

(ініціали та прізвище)

Шестанов А.В.

(ініціали та прізвище)

« 17 » 03 2021 року

Додаток 4
до Санітарних правил

НУМЕРАЦІЙНА ВІДОМІСТЬ ДЕРЕВ,
призначених для вибіркової санітарної рубки

Житомирська область
(Автономна Республіка Крим, область)
ДП «Зарічанський лісгосп»
(найменування власника лісів, постійного лісокористувача)

Лісництво Макарівське
квартал № 6 виділ № 19

урочище _____
ділянка № _____ площа 1,4 гектарів

Порядковий номер дерева	Порода	Ступінь товщини стовбурів, сантиметрів			Категорія стану дерева, підстава відбору для рубки	Порядковий номер дерева	Порода	Ступінь товщини стовбурів, сантиметрів			Категорія стану дерева, підстава відбору для рубки
		ділові	напівділові	дров'яні				ділові	напівділові	дров'яні	
1	С			36	Попов. кори	38	С			40	Взлом. стовб. 10м.
2	С			32	Попов. кори	39	С			28	Попов. кори
3	С			28	Попов. кори	40	С			32	Попов. кори
4	С			28	Попов. кори	41	С			40	Взлом. стовб. 10м.
5	С		36		В. Вих. діл. попов.	42	С			24	Попов. кори
6	С			24	Попов. кори	43	С	36			Взлом. стовб. 13м.
7	С			24	Попов. кори	44	С	28			В. Вих. діл. попов. кор.
8	С			32	Взлом. стовб. 5м.	45	С			32	Взлом. стовб. 4м.
9	С			32	Взлом. стовб. 7м.	46	С			24	Попов. кори
10	С			24	Взлом. стовб. 10м.	47	С			24	Попов. кори
11	С			48	Попов. кори	48	С			24	Попов. кори
12	С			32	Взлом. стовб. 5м.	49	С			24	Попов. кори
13	С			28	Взлом. стовб. 10м.	50	С			24	Попов. кори
14	С			32	Попов. кори	51	С			28	Попов. кори
15	С			28	Попов. кори	52	С	28			В. Вих. діл. попов. кор.
16	С			32	Попов. кори	53	С			36	Взлом. стовб. 12м.
17	С			24	Попов. кори	54	С			24	Попов. кори
18	С			40	Попов. кори	55	С	32			В. Вих. діл. попов. кор.
19	С			32	Попов. кори	56	С			36	Взлом. стовб. 14м.
20	С			36	Попов. кори	57	С			24	Попов. кори
21	С		40		Взлом. стовб. 11м.	58	С			32	Взлом. стовб. 2,5м.
22	С			32	Попов. кори	59	С			36	Взлом. стовб. 8,5
23	С			28	Попов. кори	60	С			28	Попов. кори
24	С			40	Взлом. стовб. 5м.	61	С			32	Взлом. стовб. 5м.
25	С			24	Попов. кори	62	С			32	Попов. кори
26	С			44	Попов. кори	63	С			28	Попов. кори
27	С			32	Попов. кори	64	С			32	Взлом. стовб. 15м.
28	С			32	Попов. кори	65	С			32	Попов. кори
29	С			40	Взлом. стовб. 9м.	66	С			44	Взлом. стовб. 6м.
30	С			32	Попов. кори	67	С			32	Попов. кори
31	С			28	Попов. кори	68	С			36	Взлом. стовб. 10м.
32	С			24	Попов. кори	69	С			28	Попов. кори
33	С		36		В. Вих. діл. попов. кор.	70	С			28	Попов. кори
34	С			32	Взлом. стовб. 9м.	71	С			28	Попов. кори
35	С			28	Попов. кори	72	С	37			В. Вих. діл. попов. кор.
36	С		40		В. Вих. діл. попов. кор.	73	С			28	Попов. кори
37	С			32	Попов. кори	74	С			36	Взлом. стовб. 2,5м.

Всі дерева промарковані,

Додаток 4
до Санітарних правил

НУМЕРАЦІЙНА ВІДОМІСТЬ ДЕРЕВ, ^{№1}
призначених для вибіркової санітарної рубки

Житомирська область

(Автономна Республіка Крим, область)

ДП «Зарічанський лісгосп»

(найменування власника лісів, постійного лісокористувача)

Лісництво Макарівське урочище
квартал № 11 виділ № 5 ділянка № 1 площа 15,0 гектарів

Порядковий номер дерева	Порода	Ступінь товщини стовбурів, сантиметрів			Категорія стану дерева, підстава відбору для рубки	Порядковий номер дерева	Порода	Ступінь товщини стовбурів, сантиметрів			Категорія стану дерева, підстава відбору для рубки
		ділові	напівділові	дров'яні				ділові	напівділові	дров'яні	
1	с			24	Попел. кори	38	с		24		П.всех. ді.всех. пор.
2	с			32	Попел. кори	39	с		28		Попел. кори
3	с			24	Попел. кори	40	с		24		Попел. кори
4	с			32	Попел. кори	41	с		24		Попел. кори
5	с		28		П.всех. ді.всех. пор.	42	с		28		П.всех. ді.всех. пор.
6	Фн			24	П.келітс.гно	43	с		24		П.всех. ді.всех. пор.
7	Фн			24	П.келітс.гно	44	с		28		Попел. кори
8	с		36		П.всех. ді.всех. пор.	45	с		24		Попел. кори
9	с		40		П.злам. верх. ді.м.р.	46	с		24		Попел. кори
10	Фн			28	П.келітс.гно	47	с		28		П.всех. ді.всех. пор.
11	с		40		П.всех. ді.всех. пор.	48	с		24		Попел. кори
12	с		36		П.всех. ді.всех. пор.	49	с		28		Попел. кори
13	с			24	Попел. кори	50	с		32		Попел. кори
14	Фн			36	П.келітс.гно	51	с		36		П.всех. ді.всех. пор.
15	с			24	Попел. кори	52	с		36		П.всех. ді.всех. пор.
16	с		44		П.всех. ді.всех. пор.	53	с		28		Попел. кори
17	с		24		П.всех. ді.всех. пор.	54	с		36		Попел. кори
18	с			24	Попел. кори	55	с		32		Попел. кори
19	с		32		П.всех. ді.всех. пор.	56	с		36		Попел. кори
20	с		40		П.всех. ді.всех. пор.	57	с		44		П.всех. ді.всех. пор.
21	с		28		П.всех. ді.всех. пор.	58	с		40		Попел. кори
22	с		32		П.всех. ді.всех. пор.	59	с		24		Попел. кори
23	с		36		П.всех. ді.всех. пор.	60	с		40		П.всех. ді.всех. пор.
24	с			28	Попел. кори	61	с		36		П.всех. ді.всех. пор.
25	с			24	Попел. кори	62	с		24		Попел. кори
26	с			24	Попел. кори	63	с		28		Попел. кори
27	с		36		П.всех. ді.всех. пор.	64	с		28		Попел. кори
28	с			24	Попел. кори	65	с		36		П.всех. ді.всех. пор.
29	с			28	Попел. кори	66	с		24		П.хвост. руда
30	с			24	Попел. кори	67	с		32		П.всех. ді.всех. пор.
31	с			32	Попел. кори	68	с		32		П.всех. ді.всех. пор.
32	с			28	Попел. кори	69	с		24		Попел. кори
33	с			28	Попел. кори	70	с		24		Попел. кори
34	с		36		П.злам. верх. ді.м.р.	71	с		24		Попел. кори
35	с		32		П.всех. ді.всех. пор.	72	с		32		П.всех. ді.всех. пор.
36	с		28		П.всех. ді.всех. пор.	73	с		24		Попел. кори
37	с			32	Попел. кори	74	с		36		П.келітс.гно

Порядковий номер дерева	Порода	Ступінь товщини стовбурів, сантиметрів			Категорія стану дерева, підстава відбору для рубки	Порядковий номер дерева	Порода	Ступінь товщини стовбурів, сантиметрів			Категорія стану дерева, підстава відбору для рубки
		ділові	напівділові	дров'яні				ділові	напівділові	дров'яні	
75	Ос			28	Попел. горн	111	С			28	Попел. горн
76	Ос			24	Попел. горн	112	С	28			П.всех. ділов. пог.
77	Вн			24	Попел. горн	113	С	28			П.всех. ділов. пог.
78	С			32	Попел. горн	114	С			36	Попел. горн
79	С			24	Попел. горн	115	С			32	Попел. горн
80	С		24		П.всех. ділов. пог.	116	С			36	Попел. горн
81	С		28		П.всех. ділов. пог.	117	С		32		П.всех. ділов. пог.
82	С		28		П.всех. ділов. пог.	118	С			28	Попел. горн
83	С			28	Попел. горн	119	С			24	Попел. горн
84	С			28	Попел. горн	120	С			32	Попел. горн
85	С			24	Попел. горн	121	С			24	Попел. горн
86	С			24	Попел. горн	122	С		28		П.всех. ділов. пог.
87	С			24	Попел. горн	123	С			24	Попел. горн
88	С			24	Попел. горн	124	С			28	Попел. горн
89	С			28	Попел. горн	125	С		32		П.всех. ділов. пог.
90	С			24	Попел. горн	126	С			24	Попел. горн
91	С			28	Попел. горн	127	С		28		П.всех. ділов. пог.
92	С		24		П.всех. ділов. пог.	128	С		28		П.всех. ділов. пог.
93	С		40		П.всех. ділов. пог.	129	С			36	Попел. горн
94	С			28	Попел. горн	130	С		32		П.всех. ділов. пог.
95	С			24	Попел. горн	131	С			32	Попел. горн
96	С			32	П.мат. ссодб. 4м.	132	С			28	Попел. горн
97	С		32		П.всех. ділов. пог.	133	С		36		П.всех. ділов. пог.
98	С			24	Попел. горн	134	С			24	Попел. горн
99	С		24		П.всех. ділов. пог.	135	С			24	Попел. горн
100	С		28		П.всех. ділов. пог.	136	С			28	Попел. горн
101	С			24	Попел. горн	137	С			24	Попел. горн
102	С		28		П.всех. ділов. пог.	138	С		28		П.всех. ділов. пог.
103	С			28	Попел. горн	139	С			24	Попел. горн
104	С			28	Попел. горн	140	С			24	Попел. горн
105	С			24	Попел. горн	141	С			24	Попел. горн
106	С			24	Попел. горн	142	С		32		П.всех. ділов. пог.
107	С		32		П.всех. ділов. пог.	143	С		28		П.всех. ділов. пог.
108	С			24	Попел. горн	144	С			28	Попел. горн
109	С			24	Попел. горн	145	С			24	Попел. горн
110	С			24	Попел. горн	146	С			28	Попел. горн

Всього пронумеровано дерев:

(кількість слів)

Нумерацію і веретик провели:

Сікунський
(посада)

С. М. Р. М. У.
(посада)

М. Р. Сіс.
(посада)

Робочий
(посада)

(підпис)

(підпис)

(підпис)

(підпис)

Сорохун П. В.
(ініціали та прізвище)

Несенко М. В.
(ініціали та прізвище)

Мельник В. Г.
(ініціали та прізвище)

Шестаков А. В.
(ініціали та прізвище)

26. 02 2024 року

Додаток 4
до Санітарних правил

НУМЕРАЦІЙНА ВІДОМІСТЬ ДЕРЕВ, № 2
призначених для вибіркової санітарної рубки

Житомирська область
(Автономна Республіка Крим, область)

ДП «Зарічанський лісгосп»

(найменування власника лісів, постійного лісокористувача)

Лісництво
квартал № 11

Макарівське

виділ № 5

урочище

ділянка № 1

площа 15,0 гектарів

Порядковий номер дерева	Порода	Ступінь товщини ствобурів, сантиметрів			Категорія стану дерева, підстава відбору для рубки	Порядковий номер дерева	Порода	Ступінь товщини ствобурів, сантиметрів			Категорія стану дерева, підстава відбору для рубки
		ділові	напівділові	дров'яні				ділові	напівділові	дров'яні	
147	С		28		Всіх. діл. см. пог.	184	С		32		Всіх. діл. см. пог.
148	С		24		Попар. кори	185	С		36		Всіх. діл. см. пог.
149	С		32		Всіх. діл. см. пог.	186	С		40		Попар. кори
150	С		32		Попар. кори	187	С		28		Попар. кори
151	С		28		Всіх. діл. см. пог.	188	С		32		Всіх. діл. см. пог.
152	С		32		Попар. кори	189	С		36		Всіх. діл. см. пог.
153	С		24		Попар. кори	190	С		32		Попар. кори
154	С		28		Попар. кори	191	Дрб		24		Всіх. діл. см. пог.
155	С		36		Всіх. діл. см. пог.	192	С		28		Всіх. діл. см. пог.
156	С		28		Попар. кори	193	С		32		Всіх. діл. см. пог.
157	С		32		Всіх. діл. см. пог.	194	С		32		Попар. кори
158	С		32		Попар. кори	195	С		24		Попар. кори
159	С		24		Попар. кори	196	С		24		Попар. кори
160	С		28		Всіх. діл. см. пог.	197	Дрб		28		Попар. кори
161	С		24		Попар. кори	198	С		32		Всіх. діл. см. пог.
162	С		24		Попар. кори	199	С		28		Попар. кори
163	С		24		Попар. кори	200	С		32		Попар. кори
164	С		24		Всіх. діл. см. пог.	201	С		28		Попар. кори
165	С		28		Всіх. діл. см. пог.	202	С		32		Попар. кори
166	С		32		Всіх. діл. см. пог.	203	С		24		Всіх. діл. см. пог.
167	С		28		Попар. кори	204	С		24		Попар. кори
168	С		28		Всіх. діл. см. пог.	205	С		28		Попар. кори
169	С		36		Всіх. діл. см. пог.	206	С		24		Попар. кори
170	С		36		Попар. кори	207	С		24		Попар. кори
171	С		24		Попар. кори	208	С		24		Попар. кори
172	С		24		Попар. кори	209	С		28		Попар. кори
173	С		32		Всіх. діл. см. пог.	210	С		24		Всіх. діл. см. пог.
174	С		36		Всіх. діл. см. пог.	211	С		32		Попар. кори
175	С		28		Попар. кори	212	С		36		Попар. кори
176	С		36		Всіх. діл. см. пог.	213	С		24		Попар. кори
177	С		36		Попар. кори	214	С		28		Попар. кори
178	С		40		Всіх. діл. см. пог.	215	Дрб		24		Попар. кори
179	С		32		Всіх. діл. см. пог.	216	С		24		Попар. кори
180	С		24		Попар. кори	217	С		28		Попар. кори
181	С		24		Попар. кори	218	С		24		Попар. кори
182	С		36		Всіх. діл. см. пог.	219	С		24		Попар. кори
183	С		28		Попар. кори	220	С		28		Всіх. діл. см. пог.

Порядковий номер дерева	Порода	Ступінь товщини стовбурів, сантиметрів			Категорія стану дерева, підстава відбору для рубки	Порядковий номер дерева	Порода	Ступінь товщини стовбурів, сантиметрів			Категорія стану дерева, підстава відбору для рубки
		ділові	напівділові	дров'яні				ділові	напівділові	дров'яні	
221	С		28		ІІІ всіх. діл. всім. пок.						
222	С		32		ІІІ всіх. діл. всім. пок.						
223	С			32	ІІІ пок. горн						
224	С		28		ІІІ всіх. діл. всім. пок.						
225	С			24	ІІІ пок. горн						
226	С			28	ІІІ пок. горн						
227	С		32		ІІІ всіх. діл. всім. пок.						
228	С			24	ІІІ пок. горн						
229	С		32		ІІІ всіх. діл. всім. пок.						
230	С		36		ІІІ всіх. діл. всім. пок.						
231	С			36	ІІІ пок. горн						
232	С		32		ІІІ всіх. діл. всім. пок.						
233	С		32		ІІІ всіх. діл. всім. пок.						
234	С		28		ІІІ всіх. діл. всім. пок.						
235	С		32		ІІІ всіх. діл. всім. пок.						
236	С		28		ІІІ всіх. діл. всім. пок.						
237	С			28	ІІІ пок. горн						
238	С		32		ІІІ всіх. діл. всім. пок.						
239	С		28		ІІІ всіх. діл. всім. пок.						
240	С		24		ІІІ всіх. діл. всім. пок.						
Всі дерева пронумеровані, відмічені порубочним мечем № 1 та розподілені по категоріям технічної придатності.											

Всього пронумеровано дерев:

двісті сорок
(кількість слів)

Нумерацію і перелік провели:

Місничий
(посада)

С. М. М. М. М.
(посада)

М. Р. С. С. С.
(посада)

Рубочний
(посада)

(підпис)

(підпис)

(підпис)

(підпис)

Сорокун П.В.
(ініціали та прізвище)

Кесяк М.В.
(ініціали та прізвище)

Могиль В.Г.
(ініціали та прізвище)

Шестаков А.В.
(ініціали та прізвище)

« 28 » 02 20 21 року

НУМЕРАЦІЙНА ВІДОМІСТЬ ДЕРЕВ, призначених для вибіркової санітарної рубки

Житомирська область

(Автономна Республіка Крим, область)

ДП «Зарічанський лісгосп»

(найменування власника лісів, постійного лісокористувача)

Лісництво Макарівське урочище _____
квартал № 12 виділ № 2 ділянка № 2 площа 10,0 гектарів

Порядковий номер дерева	Порода	Ступінь товщини стовбурів, сантиметрів			Категорія стану дерева, підстава відбору для рубки	Порядковий номер дерева	Порода	Ступінь товщини стовбурів, сантиметрів			Категорія стану дерева, підстава відбору для рубки
		ділові	напівділові	дров'яні				ділові	напівділові	дров'яні	
1	С	32			IV Всех. ділов. пог.	38	С	28			IV Всех. ділов. пог.
2	С	28			IV Всех. ділов. пог.	39	С		28		Попер. кори
3	С	32			IV Всех. ділов. пог.	40	С	36			IV Всех. ділов. пог.
4	С	36			IV Всех. ділов. пог.	41	С	24			IV Всех. ділов. пог.
5	С	24			IV Всех. ділов. пог.	42	С	24			IV Всех. ділов. пог.
6	С		28		Попер. кори	43	С	40			IV Всех. ділов. пог.
7	С	28			IV Всех. ділов. пог.	44	С	24			IV Всех. ділов. пог.
8	С	24			IV Всех. ділов. пог.	45	Бн		28		Попер. кори
9	С		28		Попер. кори	46	С	24			IV зм. бер. діл. н. 1/2
10	С		28		Попер. кори	47	С	32			IV Всех. ділов. пог.
11	С	40			IV Всех. ділов. пог.	48	С	28			IV Всех. ділов. пог.
12	С		36		Попер. кори	49	С	24			IV Всех. ділов. пог.
13	С	28			IV Всех. ділов. пог.	50	С	24			IV Всех. ділов. пог.
14	Бн		28		Попер. кори	51	С	24			IV Всех. ділов. пог.
15	С	28			IV зм. бер. діл. н. 1/2	52	С		24		Попер. кори
16	С	36			IV Всех. ділов. пог.	53	С		28		Попер. кори
17	С	28			IV Всех. ділов. пог.	54	С	24			IV Всех. ділов. пог.
18	С	28			IV Всех. ділов. пог.	55	Бн		24		Попер. кори
19	С	24			IV Всех. ділов. пог.	56	С	28			Попер. кори
20	С	32			IV Всех. ділов. пог.	57	С	28			IV Всех. ділов. пог.
21	С	28			IV зм. бер. діл. н. 1/2	58	С	32			IV Всех. ділов. пог.
22	С	32			IV Всех. ділов. пог.	59	С	28			IV Всех. ділов. пог.
23	С		36		Попер. кори	60	Бн		24		Попер. кори
24	С		36		Попер. кори	61	С	32			IV зм. бер. діл. н. 1/2
25	С		36		Попер. кори	62	С	36			IV Всех. ділов. пог.
26	С		36		Попер. кори	63	С	28			IV Всех. ділов. пог.
27	С		24		Попер. кори	64	С	28			IV Всех. ділов. пог.
28	С		32		Попер. кори	65	С	24			IV Всех. ділов. пог.
29	С	40			IV Всех. ділов. пог.	66	С	24			IV Всех. ділов. пог.
30	Бн		32		Попер. кори	67	С	36			IV Всех. ділов. пог.
31	С	32			IV Всех. ділов. пог.	68	С	28			IV Всех. ділов. пог.
32	С	32			IV Всех. ділов. пог.	69	С	24			IV Всех. ділов. пог.
33	С	28			IV Всех. ділов. пог.	70	С	28			IV Всех. ділов. пог.
34	С	36			IV Всех. ділов. пог.	71	С	24			IV Всех. ділов. пог.
35	С	32			IV Всех. ділов. пог.	72	С	24			IV Всех. ділов. пог.
36	С		32		Попер. кори	73	С	28			IV Всех. ділов. пог.
37	С	36			IV Всех. ділов. пог.	74	С	28			IV Всех. ділов. пог.

Порядковий номер дерева	Порода	Ступінь товщини стовбурів, сантиметрів			Категорія стану дерева, підстава відбору для рубки	Порядковий номер дерева	Порода	Ступінь товщини стовбурів, сантиметрів			Категорія стану дерева, підстава відбору для рубки
		ділові	напівділові	дров'яні				ділові	напівділові	дров'яні	
75	С			44	П опар. кори	111	С	32			IV. Всіх. ділов. пор.
76	С			28	П опар. кори	112	С	28			IV. Всіх. ділов. пор.
77	С	28			IV. Всіх. ділов. пор.	113	С		32		П опар. кори
78	С	24			IV. Всіх. ділов. пор.	114	С	40			IV. Всіх. ділов. пор.
79	С	44			IV. Всіх. ділов. пор.	115	С		40		П опар. кори
80	С	24			IV. Всіх. ділов. пор.	116	С		24		П опар. кори
81	С		28		П опар. кори	117	С		24		П опар. кори
82	С	24			IV. Всіх. ділов. пор.	118	С		28		П опар. кори
83	С		28		П опар. кори	119	С		24		П опар. кори
84	С	32			IV. Всіх. ділов. пор.	120	С		24		П опар. кори
85	С	24			IV. Всіх. ділов. пор.	121	С	40			IV. Всіх. ділов. пор.
86	С	36			IV. Всіх. ділов. пор.	122	С	28			IV. Всіх. ділов. пор.
87	См		24		П клас. підне	123	С	24			IV. Всіх. ділов. пор.
88	С	32			IV. Всіх. ділов. пор.	124	С	24			IV. Всіх. ділов. пор.
89	С	32			IV. Всіх. ділов. пор.	125	С	44			IV. Всіх. ділов. пор.
90	С	36			IV. Всіх. ділов. пор.	126	С	36			IV. Всіх. ділов. пор.
91	С	24			IV. Всіх. ділов. пор.	127	С		24		В. зм. ссбб. 8 м.
92	С	28			IV. Всіх. ділов. пор.	128	С		24		В. зм. ссбб. 4 м.
93	С	36			IV. Всіх. ділов. пор.	129	С	28			IV. Всіх. ділов. пор.
94	С		24		П опар. кори	130	С	32			IV. Всіх. ділов. пор.
95	С		32		П опар. кори	131	С	32			IV. Всіх. ділов. пор.
96	С		36		П опар. кори	132	С		28		П опар. кори
97	С		40		П опар. кори	133	С	32			IV. Всіх. ділов. пор.
98	С	44			IV. Всіх. ділов. пор.	134	С	28			IV. Всіх. ділов. пор.
99	С		24		П опар. кори	135	С	28			IV. Всіх. ділов. пор.
100	С		24		П опар. кори	136	С		32		П опар. кори
101	С		32		П опар. кори	137	С	36			IV. Всіх. ділов. пор.
102	С		44		IV. Всіх. ділов. пор.	138	С	24			IV. Всіх. ділов. пор.
103	С		36		П опар. кори	Всі дерева проаналізовані, відібрані порубочним наміром №1 та розподілені по категоріям технічної придатності					
104	С		36		IV. Всіх. ділов. пор.						
105	С		36		IV. Всіх. ділов. пор.						
106	С		28		IV. Всіх. ділов. пор.						
107	С		32		П опар. кори	Всі дерева проаналізовані, відібрані порубочним наміром №1 та розподілені по категоріям технічної придатності					
108	С		28		П опар. кори						
109	С		32		IV. Всіх. ділов. пор.						
110	С		24		IV. Всіх. ділов. пор.						

Всього пронумеровано дерев:

сто тридцять вісім
(кількість слів)

Нумерацію і перелік провели:

Сісничий

(посада)

С. М. Р. Сісний

(посада)

С. М. Р. Сісний

(посада)

Родичий

(посада)

(підпис)

(підпис)

(підпис)

(підпис)

Сорохун П.В.

(ініціали та прізвище)

Несенко М.В.

(ініціали та прізвище)

Тарнавський А.А.

(ініціали та прізвище)

Селеганов І.В.

(ініціали та прізвище)

«22» 02 2021 року

НУМЕРАЦІЙНА ВІДОМІСТЬ ДЕРЕВ, призначених для вибіркової санітарної рубки

Житомирська область

(Автономна Республіка Крим, область)

ДП «Зарічанський лісгосп»

(найменування власника лісів, постійного лісокористувача)

Лісництво Макарівське

квартал № 13 виділ № 9

урочище

ділянка № _____ площа 0,9 гектарів

Порядковий номер дерева	Порода	Ступінь товщини стовбурів, сантиметрів			Категорія стану дерева, підстава відбору для рубки	Порядковий номер дерева	Порода	Ступінь товщини стовбурів, сантиметрів			Категорія стану дерева, підстава відбору для рубки
		ділові	напівділові	дров'яні				ділові	напівділові	дров'яні	
1	С			24	Попел. горн						
2	С		24		IV Всіх. ділов. пор.						
3	С		28		IV Всіх. ділов. пор.						
4	С		28		IV Всіх. ділов. пор.						
5	С			24	Попел. горн						
6	С		24		IV Всіх. ділов. пор.						
7	С		28		IV Всіх. ділов. пор.						
8	С		24		IV Всіх. ділов. пор.						
9	С		24		IV злом. Верх. ділов.						
10	С		24		IV Всіх. ділов. пор.						
11	С		32		IV Всіх. ділов. пор.						
12	С		32		IV Всіх. ділов. пор.						
13	С		32		IV Всіх. ділов. пор.						
14	Ос			36	Пеліт'яне						
15	С		28		IV Всіх. ділов. пор.						
<p>Всі дерева проциеровані, відмічені порубочним малюнком №1 та формульовані по категоріям технічної придатності</p>											

Додаток 4
до Санітарних правил

НУМЕРАЦІЙНА ВІДОМІСТЬ ДЕРЕВ, №1.
призначених для вибіркової санітарної рубки

Житомирська область
(Автономна Республіка Крим, область)
ДП «Зарічанський лісгосп»
(найменування власника лісів, постійного лісокористувача)

Лісництво Макарівське урочище
квартал № 16 виділ № 3 ділянка № 1 площа 13,8 гектарів

рядковий номер дерева	Порода	Ступінь товщини стовбурів, сантиметрів			Категорія стану дерева, підстава відбору для рубки	Порядковий номер дерева	Порода	Ступінь товщини стовбурів, сантиметрів			Категорія стану дерева, підстава відбору для рубки *
		ділові	напівділові	дров'яні				ділові	напівділові	дров'яні	
1	С		36		IV всесх. діл.всес. пог.	38	С		24		IV всесх. діл.всес. пог.
2	С			24	Попел. кори	39	С			24	Попел. кори
3	С	40			IV всесх. діл.всес. пог.	40	С	28			IV всесх. діл.всес. пог.
4	С	48			IV всесх. діл.всес. пог.	41	С	28			IV всесх. діл.всес. пог.
5	С	44			IV всесх. діл.всес. пог.	42	С	32			IV всесх. діл.всес. пог.
6	С	24			IV всесх. діл.всес. пог.	43	С	24			IV всесх. діл.всес. пог.
7	С	28			IV всесх. діл.всес. пог.	44	С		24		Попел. кори
8	С			24	Попел. кори	45	С		28		Попел. кори
9	С			28	Попел. кори	46	С	24			IV всесх. діл.всес. пог.
10	С	24			IV всесх. діл.всес. пог.	47	С	24			IV всесх. діл.всес. пог.
11	С	24			IV всесх. діл.всес. пог.	48	С		24		Попел. кори
12	С	28			IV всесх. діл.всес. пог.	49	С	28			IV всесх. діл.всес. пог.
13	С	32			IV всесх. діл.всес. пог.	50	С	32			IV змел. берх. діл.н.ф.
14	С	28			IV змел. берх. діл.н.ф.	51	С	28			IV всесх. діл.всес. пог.
15	С	24			IV всесх. діл.всес. пог.	52	С	28			IV всесх. діл.всес. пог.
16	С			24	Попел. кори	53	С		32		Попел. кори
17	С	32			IV всесх. діл.всес. пог.	54	С	36			IV всесх. діл.всес. пог.
18	С			32	Попел. кори	55	С	24			IV всесх. діл.всес. пог.
19	С	24			IV всесх. діл.всес. пог.	56	С		24		Попел. кори
20	С			24	Попел. кори	57	С	28			IV всесх. діл.всес. пог.
21	С	24			IV всесх. діл.всес. пог.	58	С	32			IV всесх. діл.всес. пог.
22	С	24			IV всесх. діл.всес. пог.	59	С	24			IV всесх. діл.всес. пог.
23	С	28			IV всесх. діл.всес. пог.	60	С	24			IV всесх. діл.всес. пог.
24	С			28	Попел. кори	61	С	36			IV всесх. діл.всес. пог.
25	С	24			IV всесх. діл.всес. пог.	62	С		28		Попел. кори
26	С	32			IV всесх. діл.всес. пог.	63	С		24		Попел. кори
27	С			24	Попел. кори	64	С	28			IV всесх. діл.всес. пог.
28	С	24			IV всесх. діл.всес. пог.	65	С	24			IV всесх. діл.всес. пог.
29	С	28			IV змел. берх. діл.н.ф.	66	С	24			IV всесх. діл.всес. пог.
30	С	24			IV всесх. діл.всес. пог.	67	С	32			IV всесх. діл.всес. пог.
31	С			24	Попел. кори	68	С		28		Попел. кори
32	С	28			IV всесх. діл.всес. пог.	69	С		32		Попел. кори
33	С			28	Попел. кори	70	С		24		Попел. кори
34	С	32			IV всесх. діл.всес. пог.	71	С		28		Попел. кори
35	С	24			IV всесх. діл.всес. пог.	72	С	24			IV всесх. діл.всес. пог.
36	С			24	Попел. кори	73	С	28			IV всесх. діл.всес. пог.
37	С	28			IV всесх. діл.всес. пог.	74	С	32			IV всесх. діл.всес. пог.

Порядковий номер дерева	Порода	Ступінь товщини стовбурів, сантиметрів			Категорія стану дерева, підстава відбору для рубки	Порядковий номер дерева	Порода	Ступінь товщини стовбурів, сантиметрів			Категорія стану дерева, підстава відбору для рубки
		ділові	напівділові	дров'яні				ділові	напівділові	дров'яні	
75	С			24	Попел. кори	111	С	24			IV всих. ділоси. пог.
76	С		28		IV всих. ділоси. пог.	112	С	24			IV всих. ділоси. пог.
77	С		24		IV всих. ділоси. пог.	113	С	28			IV всих. ділоси. пог.
78	С			24	Попел. кори	114	С		28		Попел. кори
79	С		24		IV всих. ділоси. пог.	115	С	36			IV всих. ділоси. пог.
80	С		32		IV всих. ділоси. пог.	116	С	24			IV всих. ділоси. пог.
81	С		36		IV всих. ділоси. пог.	117	С	28			IV всих. ділоси. пог.
82	С		36		IV всих. ділоси. пог.	118	С	28			IV всих. ділоси. пог.
83	С		24		IV всих. ділоси. пог.	119	С		24		IV всих. ділоси. пог.
84	С		28		IV всих. ділоси. пог.	120	С	32			IV всих. ділоси. пог.
85	С			24	Попел. кори	121	С	28			IV всих. ділоси. пог.
86	С		36		IV змел. берх. діл. н. ф.	122	С	24			IV всих. ділоси. пог.
87	С		32		IV всих. ділоси. пог.	123	С	40			IV всих. ділоси. пог.
88	С		28		IV всих. ділоси. пог.	124	С	24			IV всих. ділоси. пог.
89	С		24		IV всих. ділоси. пог.	125	С	28			IV всих. ділоси. пог.
90	С		28		IV всих. ділоси. пог.	126	С		28		Попел. кори
91	С		28		IV всих. ділоси. пог.	127	С	36			IV всих. ділоси. пог.
92	С			28	Попел. кори	128	С	24			IV всих. ділоси. пог.
93	С			28	Попел. кори	129	С		24		IV всих. ділоси. пог.
94	С		32		IV всих. ділоси. пог.	130	С	36		24	Попел. кори
95	С		24		IV всих. ділоси. пог.	131	С	32			IV всих. ділоси. пог.
96	С		14		IV змел. берх. діл. н. ф.	132	С	28			IV всих. ділоси. пог.
97	С		36		IV всих. ділоси. пог.	133	С	24			IV всих. ділоси. пог.
98	С		32		IV всих. ділоси. пог.	134	С	24			IV всих. ділоси. пог.
99	С		24		IV змел. берх. діл. н. ф.	135	С	28			IV всих. ділоси. пог.
100	С		28		IV всих. ділоси. пог.	136	С	32			IV всих. ділоси. пог.
101	С			36	Попел. кори	137	С	40			IV всих. ділоси. пог.
102	С		24		IV всих. ділоси. пог.	138	С	24			IV всих. ділоси. пог.
103	С		24		IV всих. ділоси. пог.	139	С		24		Попел. кори
104	С			28	Попел. кори	140	С		28		Попел. кори
105	С		32		IV всих. ділоси. пог.	141	С	36			IV всих. ділоси. пог.
106	С		28		IV всих. ділоси. пог.	142	С	28			IV всих. ділоси. пог.
107	С		24		IV всих. ділоси. пог.	143	С	24			IV всих. ділоси. пог.
108	С		24		IV всих. ділоси. пог.	144	С	28			IV всих. ділоси. пог.
109	С			28	Попел. кори	145	С		28		Попел. кори
110	С		36		IV всих. ділоси. пог.	146	С	32			IV всих. ділоси. пог.

Всього пронумеровано дерев:

(кількість словами)

Нумерацію і перелік провели:

Лісничий

(посада)

ст. м. ф. м. у.

(посада)

м. ф. м. у.

(посада)

робочий

(посада)

(підпис)

(підпис)

(підпис)

(підпис)

Сторожук П.В.

(ініціали та прізвище)

Несененко М.В.

(ініціали та прізвище)

Гартовий М.М.

(ініціали та прізвище)

Шестанов А.В.

(ініціали та прізвище)

« 17 » 02 2021 року

Додаток 4
до Санітарних правил

НУМЕРАЦІЙНА ВІДОМІСТЬ ДЕРЕВ,
призначених для вибіркової санітарної рубки

№2

Житомирська область

(Автономна Республіка Крим, область)

ДП «Зарічанський лісгосп»

(найменування власника лісів, постійного лісокористувача)

Лісництво
квартал №

Макарівське

виділ № 3

урочище

ділянка № 1

площа 13,8 гектарів

Порядковий номер дерева	Порода	Ступінь товщини стовбурів, сантиметрів			Категорія стану дерева, підстава відбору для рубки	Порядковий номер дерева	Порода	Ступінь товщини стовбурів, сантиметрів			Категорія стану дерева, підстава відбору для рубки
		ділові	напівділові	дров'яні				ділові	напівділові	дров'яні	
147	С		24		IV, всіх. діл. м.ш. пог.						
148	С		24		IV, всіх. діл. м.ш. пог.						
149	С		28		IV, всіх. діл. м.ш. пог.						
150	С		32		IV, всіх. діл. м.ш. пог.						
151	С			28	IV, опов. пог.						
152	С			24	IV, опов. пог.						
153	С			24	IV, опов. пог.						
154	С		36		IV, всіх. діл. м.ш. пог.						
155	С		40		IV, всіх. діл. м.ш. пог.						
156	С		40		IV, всіх. діл. м.ш. пог.						
157	С		24		IV, всіх. діл. м.ш. пог.						
158	С		24		IV, всіх. діл. м.ш. пог.						
159	С		24		IV, всіх. діл. м.ш. пог.						
160	С		28		IV, всіх. діл. м.ш. пог.						
161	С		28		IV, всіх. діл. м.ш. пог.						
162	С		32		IV, всіх. діл. м.ш. пог.						
163	С		36		IV, всіх. діл. м.ш. пог.						
164	С		40		IV, всіх. діл. м.ш. пог.						
165	С		24		IV, всіх. діл. м.ш. пог.						
166	С			24	IV, опов. пог.						
167	С		24		IV, всіх. діл. м.ш. пог.						
168	С			28	IV, опов. пог.						
169	С		32		IV, всіх. діл. м.ш. пог.						
170	С		24		IV, всіх. діл. м.ш. пог.						
171	С		28		IV, всіх. діл. м.ш. пог.						

Ці дерева промарковані,
відмічені порубочною мережою
№1 та розподілені по категоріям
технічної придатності.

Додаток 4
до Санітарних правил

НУМЕРАЦІЙНА ВІДОМІСТЬ ДЕРЕВ,
призначених для вибіркової санітарної рубки

Житомирська область

(Автономна Республіка Крим, область)

ДП «Зарічанський лісгосп»

(найменування власника лісів, постійного лісокористувача)

Лісництво Макарівське урочище
квартал № 28 виділ № 2 ділянка № — площа 28 гектарів

Порядковий номер дерева	Порода	Ступінь товщини стовбурів, сантиметрів			Категорія стану дерева, підстава відбору для рубки	Порядковий номер дерева	Порода	Ступінь товщини стовбурів, сантиметрів			Категорія стану дерева, підстава відбору для рубки
		ділові	напівділові	дров'яні				ділові	напівділові	дров'яні	
1	С		24		IV Всех. ділов. пок.	38	С			28	Попел. кори
2	С		24		IV змол. Верх. діл. н. фр.	39	С			28	Попел. кори
3	С		24		IV змол. Верх. діл. н. фр.	40	С			28	Попел. кори
4	С			24	Попел. кори	41	С			24	Попел. кори
5	С		28		IV Всех. ділов. пок.	42	С			24	Попел. кори
6	С		24		IV Всех. ділов. пок.	43	С	28			IV Всех. ділов. пок.
7	С			24	Попел. кори	44	С			24	Попел. кори
8	С		32		IV Всех. ділов. пок.	45	С			24	Попел. кори
9	С			24	Попел. кори	46	С			28	Попел. кори
10	С		28		IV Всех. ділов. пок.	47	С			24	Попел. кори
11	С			24	Попел. кори	48	С			24	Попел. кори
12	С		28		IV змол. Верх. діл. н. фр.	49	С			24	Попел. кори
13	С		24		IV змол. Верх. діл. н. фр.	50	С			24	Попел. кори
14	С			24	Попел. кори	51	С			24	Попел. кори
15	С			24	Попел. кори	52	С			32	Попел. кори
16	С			24	Попел. кори	53	С			24	Попел. кори
17	С			28	Попел. кори	54	С	24			IV змол. Верх. діл. н. фр.
18	С		24		IV Всех. ділов. пок.	55	С			32	Попел. кори
19	С		24		IV Всех. ділов. пок.	56	С	32			IV Всех. ділов. пок.
20	С			28	Попел. кори	57	С			24	Попел. кори
21	С			28	Попел. кори	58	С			32	Попел. кори
22	С		32		IV змол. Верх. діл. н. фр.	59	С			24	Попел. кори
23	С			24	Попел. кори	60	С			24	Попел. кори
24	С			28	Попел. кори	61	С			32	Попел. кори
25	С			24	Попел. кори	62	С			24	Попел. кори
26	С			24	Попел. кори	63	С			24	Попел. кори
27	С		28		IV Всех. ділов. пок.	64	С			24	Попел. кори
28	С		24		IV Всех. ділов. пок.	65	С			32	Попел. кори
29	С			24	Попел. кори	66	С			24	Попел. кори
30	С		24		IV Всех. ділов. пок.	67	С			24	Попел. кори
31	С			24	Попел. кори	68	С			24	Попел. кори
32	С			28	Попел. кори	69	С			24	Попел. кори
33	С			28	Попел. кори	70	С			24	Попел. кори
34	С		24		IV Всех. ділов. пок.	71	С			24	Попел. кори
35	С			24	Попел. кори	72	С			28	Попел. кори
36	С			24	Попел. кори	73	С			24	Попел. кори
37	С		32		IV Всех. ділов. пок.	74	С			24	Попел. кори

Порядковий номер дерева	Порода	Ступінь товщини стовбурів, сантиметрів			Категорія стану дерева, підстава відбору для рубки	Порядковий номер дерева	Порода	Ступінь товщини стовбурів, сантиметрів			Категорія стану дерева, підстава відбору для рубки
		ділові	напівділові	дров'яні				ділові	напівділові	дров'яні	
75	С			24	Попел. горн						
76	С			24	Попел. горн						
77	С		28		Пвсех. ділвсн. пол.						
78	С		32		Пвсех. ділвсн. пол.						
79	С			24	Попел. горн						
80	С		24		Пвсех. ділвсн. пол.						
81	С		28		Пвсех. ділвсн. пол.						
82	С			28	Попел. горн						
83	С		24		Пвсех. ділвсн. пол.						
84	С		24		Пвсех. ділвсн. пол.						
85	С		28		Пвсех. ділвсн. пол.						
86	С			24	Попел. горн						
87	С		28		Пвсех. ділвсн. пол.						
88	С		24		Пвсех. ділвсн. пол.						
89	С		24		Пвсех. ділвсн. пол.						
90	С		28		Пвсех. ділвсн. пол.						
91	С		28		Пвсех. ділвсн. пол.						
92	С		32		Пвсех. ділвсн. пол.						
93	С			24	Попел. горн						
94	С		24		Пвсех. ділвсн. пол.						
95	С		28		Пвсех. ділвсн. пол.						
96	С			28	Попел. горн						
97	С		28		Пвсех. ділвсн. пол.						
98	С		28		Пвсех. ділвсн. пол.						
99	С		24		Пвсех. ділвсн. пол.						
Всі дерева відмічені робочими метками №1, пронумеровані та розподілені по категоріям технічної придатності											

Всього пронумеровано дерев:

ревносто ревноть

Нумерацію і переріз провели:

місничий

(посада)

ст. ир мгу

(посада)

ир мгу

(посада)

робочий

(посада)

" 25 " 02 20 21 року

(підпис)

сору

(підпис)

сору

(підпис)

сору

(підпис)

Сорокун П.В.

(ініціали та прізвище)

Несенко М.В.

(ініціали та прізвище)

Мандриченко П.В.

(ініціали та прізвище)

Шестаров А.В.

(ініціали та прізвище)