

погоджує:
Директор ДП "Вінницьколісгосп"

Чудак В.В.

13.01.2021 р.

Вінницьколісгосп

Держ. код
13310854



погоджує:

Начальник Житомирського обласного управління лісового та мисливського господарства

Сажнюк В.А.

2021 р.

ПЕРЕЛІК

заходів з поліпшення санітарного стану лісів на 2021 рік Житомирського ОУЛМГ

ДП "Житомирський лісгосп"

ДП "Житомирський лісгосп"																			
Лісництво	Номер кварталу	Номер виділу	Площа виділу, гектарів	Номер підвиділу	Площа підвиділу, гектарів		Коротка таксаційна характеристика насаджень відповідно до матеріалів лісовпорядкування	склад	вік, років	повнота	бонітет	середня висота, метрів	середній діаметр, сантиметрів	запас деревостану, куб. метрів на 1 га	Категорія захисності	Вид запланованих заходів	Причини призначення заходів	Орієнтований запас деревини, що підлягає вирубуванню, куб. метрів на 1 га	Назви рослин і тварин, занесених до Червоної книги України
					загальна	у тому числі площа, можлива для													
1	2	3	4	5	6	7	8	9	10	11	12	13	14	15	16	17	18	19	
Новозаводське	28	2	4,2		4,2	4,2	7Сз3Дз		90	0,5	1	28	36	264	4	СРВ	комплекс стовбурових шкідників (переважаючий короїд вершківий), стовбурові гнилі	20	немає
Разом по лісництву СРВ					4,2	4,2													
Станишівське	8	33	3,1		3,1	3,1	9Сз1Дз		81	0,7	1А	30	36	460	2	СРВ	комплекс стовбурових шкідників (переважаючий короїд вершківий), стовбурові гнилі	20	немає
Станишівське	23	1	5,6		5,6	5,6	9Сз1Дз		83	0,6	1А	29	36	380	2	СРВ	комплекс стовбурових шкідників (переважаючий короїд вершківий), стовбурові гнилі	15	немає
Станишівське	27	4	1,0		1,0	1,0	9Сз1Влч+Дз		91	0,6	1	29	36	380	2	СРВ	комплекс стовбурових шкідників (переважаючий короїд вершківий), стовбурові гнилі	15	немає
Станишівське	29	1	20,8	2	6,2	6,2	10Сз+Дз		91	0,7	1А	30	36	480	2	СРВ	комплекс стовбурових шкідників (переважаючий короїд вершківий), стовбурові гнилі	20	немає
Станишівське	29	4	0,7		0,7	0,7	10Сз		91	0,7	1	29	40	460	2	СРВ	комплекс стовбурових шкідників (переважаючий короїд вершківий), стовбурові гнилі	20	немає

Станишівське	29	5	0,1		0,1	0,1	10Сз+Ос	63	0,8	1А	26	28	450	2	СРВ	комплекс стовбурових шкідників (переважаючий короїд верхівковий), стовбурові гнилі	20	немає
Станишівське	29	9	0,8		0,8	0,8	10Сз	91	0,7	1	29	36	450	2	СРВ	комплекс стовбурових шкідників (переважаючий короїд верхівковий), стовбурові гнилі	20	немає
Станишівське	29	13	1,3		1,3	1,3	10Сз	91	0,7	1	29	36	450	2	СРВ	комплекс стовбурових шкідників (переважаючий короїд верхівковий), стовбурові гнилі	20	немає
Станишівське	35	1	1,3		1,3	1,3	10Сз+Бп	63	0,7	1А	27	32	420	2	СРВ	комплекс стовбурових шкідників (переважаючий короїд верхівковий), стовбурові гнилі	25	немає
Станишівське	36	6	4,4		4,4	4,4	4Сз3Дз3Влч+Бп	85	0,7	1	27	32	340	2	СРВ	комплекс стовбурових шкідників (переважаючий короїд верхівковий), стовбурові гнилі	25	немає
Станишівське	40	10	21,3	1	2,0	2,0	10Сз	65	0,7	1А	26	28	400	2	СРВ	комплекс стовбурових шкідників (переважаючий короїд верхівковий), стовбурові гнилі	20	немає
Разом по лісництву СРВ					26,5	26,5												
Корабельне	7	8	5,4		5,4	5,4	8Сз2Дз+Гз+Бп	71	0,7	1А	27	32	380	2	СРВ	комплекс стовбурових шкідників (переважаючий короїд верхівковий), стовбурові гнилі	15	немає
Корабельне	11	5	2,6		2,6	2,6	7Сз3Дз+Бп+Гз	81	0,6	1А	28	36	350	2	СРВ	комплекс стовбурових шкідників (переважаючий короїд верхівковий), стовбурові гнилі	15	немає
Корабельне	22	14	4,0		4,0	4,0	10Сз+Дз+Лпд+Гз	70	0,7	1А	28	36	440	2	СРВ	комплекс стовбурових шкідників (переважаючий короїд верхівковий), стовбурові гнилі	20	немає
Корабельне	43	12	8,3		8,3	8,3	7Сз1Дз2Бп+Гз+Лпд	71	0,7	1Б	29	40	370	2	СРВ	комплекс стовбурових шкідників (переважаючий короїд верхівковий), стовбурові гнилі	15	немає
Корабельне	82	11	1,0		1,0	1,0	7Сз1Дз1Лпд1Гз+Клг	101	0,6	1	29	40	340	2	СРВ	комплекс стовбурових шкідників (переважаючий короїд верхівковий), стовбурові гнилі	20	немає
Корабельне	92	4	8,2		8,2	8,2	8Сз1Дз1Лпд+Гз	117	0,6	1	29	48	360	2	СРВ	комплекс стовбурових шкідників (переважаючий короїд верхівковий), стовбурові гнилі	15	немає
Корабельне	92	13	2,5		2,5	2,5	7Сз3Дз	101	0,5	1	30	44	300	2	СРВ	комплекс стовбурових шкідників (переважаючий короїд верхівковий), стовбурові гнилі	15	немає

Корабельне	100	3	3,1		3,1	3,1	10Сз+Клг+Гз	51	0,9	1А	23	28	440	2	СРВ	комплекс стовбурових шкідників (переважаючий короїд верхівковий), стовбурові гнилі	15	немає
Разом по лісництву СРВ					35,1	35,1												
Левківське	18	12	1,9		1,9	1,9	8Сз2Дз+Влч	110	0,6	1	30	44	400	2	СРВ	комплекс стовбурових шкідників (переважаючий короїд верхівковий), стовбурові гнилі	15	немає
Левківське	40	4	0,7		0,7	0,7	10Сз+Дз+Бл	106	0,5	1	29	36	330	2	СРВ	комплекс стовбурових шкідників (переважаючий короїд верхівковий), стовбурові гнилі	30	немає
Левківське	44	38	0,5		0,5	0,5	10Сз+Дз+Бл	115	0,6	1	30	40	420	2	СРВ	комплекс стовбурових шкідників (переважаючий короїд верхівковий), стовбурові гнилі	20	немає
Левківське	44	39	0,4		0,4	0,4	10Сз+Дз+Бл	115	0,6	1	30	36	430	2	СРВ	комплекс стовбурових шкідників (переважаючий короїд верхівковий), стовбурові гнилі	20	немає
Левківське	58	21	4		4,0	4,0	6Сз3Дз1Бл	71	0,7	1А	27	32	350	2	СРВ	комплекс стовбурових шкідників (переважаючий короїд верхівковий), стовбурові гнилі	15	немає
Левківське	67	18	9	1	0,9	0,9	10Сз+Бл	70	0,8	1	25	28	440	2	СРВ	комплекс стовбурових шкідників (переважаючий короїд верхівковий)	20	немає
Левківське	83	9	1,2		1,2	1,2	9Сз1Дз+Бл	88	0,7	1	28	32	420	2	СРВ	комплекс стовбурових шкідників (переважаючий короїд верхівковий), стовбурові гнилі	20	немає
Левківське	83	12	1,2		1,2	1,2	10Сз+Бл+Дз	88	0,7	1	28	32	440	2	СРВ	комплекс стовбурових шкідників (переважаючий короїд верхівковий), стовбурові гнилі	20	немає
Левківське	84	17	0,7		0,7	0,7	5Сз5Дз+Яле+Бл	81	0,7	1А	28	36	370	2	СРВ	комплекс стовбурових шкідників (переважаючий короїд верхівковий), стовбурові гнилі	20	немає
Левківське	97	1	3		3,0	3,0	10Сз	59	0,8	1А	23	28	390	2	СРВ	комплекс стовбурових шкідників (переважаючий короїд верхівковий)	20	немає
Разом по лісництву СРВ					14,5	14,5												
Богунське	10	1	8,5		8,5	8,5	9Сз1Дз+Влч+Ос	96	0,7	1А	32	48	500	2	СРВ	комплекс стовбурових шкідників (переважаючий короїд верхівковий), стовбурові гнилі	30	немає

Богунське	25	20	1,3		1,3	1,3	10Сз	91	0,6	1А	30	44	400	2	СРВ	комплекс стовбурових шкідників (переважаючий короїд верхівковий)	25	немає
Богунське	26	5	0,6		0,6	0,6	10Яле	57	0,9	1Б	26	36	600	2	СРВ	комплекс стовбурових шкідників (переважаючий короїд типограф)	40	немає
Богунське	26	15	0,3		0,3	0,3	10Яле	57	0,7	1Б	28	30	500	2	СРВ	комплекс стовбурових шкідників (переважаючий короїд типограф)	15	немає
Богунське	39	9	0,7		0,7	0,7	10Сз+Дз	91	0,7	1А	30	40	450	2	СРВ	комплекс стовбурових шкідників (переважаючий короїд верхівковий)	15	немає
Богунське	44	13	2,5		2,5	2,5	9Сз1Дз+Ос	81	0,8	1А	28	36	480	2	СРВ	комплекс стовбурових шкідників (переважаючий короїд верхівковий), стовбурові гнилі	10	немає
Богунське	50	4	5,1		5,1	5,1	9Сз1Дз+Гз	91	0,7	1А	30	40	500	2	СРВ	комплекс стовбурових шкідників (переважаючий короїд верхівковий), стовбурові гнилі	15	немає
Богунське	54	11	3,4		3,4	3,4	7Сз3Дз+Яле+Бл+Гз+Ос	61	0,8	1А	26	32	370	2	СРВ	комплекс стовбурових шкідників (переважаючий короїд верхівковий), стовбурові гнилі	10	немає
Богунське	56	2	28	1	10	10	7Сз3Дз	91	0,7	1А	30	40	460	2	СРВ	комплекс стовбурових шкідників (переважаючий короїд верхівковий), стовбурові гнилі	10	немає
Богунське	79	2	5,6	1	1,5	1,5	9Сз1Дз	65	0,8	1А	25	30	430	2	СРВ	комплекс стовбурових шкідників (переважаючий короїд верхівковий), стовбурові гнилі	10	немає
Богунське	80	7	5	1	1	1	10Сз+Дз+Бл+Ос	70	0,8	1А	26	32	460	2	СРВ	комплекс стовбурових шкідників (переважаючий короїд верхівковий), стовбурові гнилі	15	немає
Разом по лісництву СРВ					34,9	34,9												
Тригірське	1	14	2,1		2,1	2,1	9Сз1Дз	85	0,7	1А	31	40	450	2	СРВ	комплекс стовбурових шкідників (переважаючий короїд верхівковий), стовбурові гнилі	30	немає
Тригірське	2	6	3,3		3,3	3,3	10Сз+Дз+Бл	71	0,7	1Б	29	36	490	2	СРВ	комплекс стовбурових шкідників (переважаючий короїд верхівковий), стовбурові гнилі	20	немає
Тригірське	8	7	4,2		4,2	4,2	8Сз2Дз	100	0,6	1	30	40	400	2	СРВ	комплекс стовбурових шкідників (переважаючий короїд верхівковий), стовбурові гнилі	15	немає
Тригірське	27	8	2,0		2,0	2,0	6Яле2Сз2Гз+Ос	59	0,8	1А	25	28	400	2	СРВ	комплекс стовбурових шкідників (переважаючий короїд- типограф), стовбурові гнилі	40	немає

Тригірське	27	11	0,4		0,4	0,4	10Яле+Дз+Сз	60	0,6	1А	26	32	420	2	СРВ	комплекс стовбурових шкідників (переважаючий короїд-типограф), стовбурові гнилі	50	немає
Тригірське	52	20	3,7		3,7	3,7	10Сз+Дз+Бп	100	0,6	1	28	36	350	2	СРВ	комплекс стовбурових шкідників (переважаючий короїд верхівковий), стовбурові гнилі	20	немає
Тригірське	52	17	4,8		4,8	4,8	6Сз3Дз1Бп+Влч	100	0,7	1	28	36	380	2	СРВ	комплекс стовбурових шкідників (переважаючий короїд верхівковий), стовбурові гнилі	15	немає
Тригірське	76	26	2,1		2,1	2,1	7Сз2Яле1Влч+Дз	56	0,8	1Б	25	28	430	2	СРВ	комплекс стовбурових шкідників (переважаючий короїд верхівковий), стовбурові гнилі	30	немає
Тригірське	92	22	6,0		6,0	6,0	7Сз1Дз1Ос1Гз	86	0,7	1	28	36	350	2	СРВ	комплекс стовбурових шкідників (переважаючий короїд верхівковий), стовбурові гнилі	15	немає
Тригірське	96	31	4,4		4,4	4,4	7Сз3Яле+Дз	61	0,9	1Б	27	28	560	2	СРВ	комплекс стовбурових шкідників (переважаючий короїд верхівковий), стовбурові гнилі	20	немає
Тригірське	108	14	15,0	1	8,0	8,0	8Сз1Бп1Дз+Ос	91	0,8	1	29	36	440	2	СРВ	комплекс стовбурових шкідників (переважаючий короїд верхівковий), стовбурові гнилі	15	немає
Тригірське	108	14	15,0	2	7,0	7,0	8Сз1Бп1Дз+Ос	91	0,8	1	29	36	440	2	СРВ	комплекс стовбурових шкідників (переважаючий короїд верхівковий), стовбурові гнилі	15	немає
Тригірське	117	17	8,7		8,7	8,7	10Сз	100	0,6	1	27	40	350	3	СРВ	комплекс стовбурових шкідників (переважаючий короїд верхівковий)	15	немає
Тригірське	120	8	7,5		7,5	7,5	8Сз2Дз	90	0,7	1	28	32	400	3	СРВ	комплекс стовбурових шкідників (переважаючий короїд верхівковий), стовбурові гнилі	20	немає
Тригірське	123	2	2,8		2,8	2,8	10Сзк	52	0,8	1А	22	24	400	2	СРВ	корнева губка	20	немає
Разом по лісництву СРВ					67,0	67,0												
Березівське	20	14	0,5		0,5	0,5	10Сз+Бп	66	0,7	1А	26	28	400	2	СРВ	комплекс стовбурових шкідників (переважаючий короїд верхівковий)	15	немає
Березівське	20	18	0,8		0,8	0,8	10Сз+Бп+Дз	69	0,7	1А	27	32	420	2	СРВ	комплекс стовбурових шкідників (переважаючий короїд верхівковий)	20	немає

Березівське	23	13	3,9		3,9	3,9	6Сз3Дз1Гз+Лпд	65	0,7	1А	27	36	320	2	СРВ	комплекс стовбурових шкідників (переважаючий короїд верхівковий), стовбурові гнилі	10	немає
Березівське	23	16	6,7		6,7	6,7	7Сз1Дз1Бп1Гз	66	0,8	1А	27	36	380	2	СРВ	комплекс стовбурових шкідників (переважаючий короїд верхівковий), стовбурові гнилі	10	немає
Березівське	27	7	3,2		3,2	3,2	6Сз1Яле1Дз1Лпд1Гз+Бп	56	0,7	1Б	26	36	330	2	СРВ	комплекс стовбурових шкідників (переважаючий короїд верхівковий), стовбурові гнилі	15	немає
Березівське	35	5	6,0		6,0	6,0	6Сз2Яле1Дз1Лпд	60	0,7	1Б	27	36	400	2	СРВ	комплекс стовбурових шкідників (переважаючий короїд верхівковий), стовбурові гнилі	20	немає
Березівське	58	41	0,5		0,5	0,5	9Яле1Дз+Бп	56	0,8	1Б	25	28	490	2	СРВ	комплекс стовбурових шкідників (переважаючий короїд типограф), стовбурові гнилі	20	немає
Березівське	67	8	4,3		4,3	4,3	8Сз1Бп1Ос	66	0,7	1Б	28	32	410	2	СРВ	комплекс стовбурових шкідників (переважаючий короїд типограф), стовбурові гнилі	15	немає
Березівське	87	31	0,7		0,7	0,7	9Сз1Гз	91	0,5	1А	31	48	290	2	СРВ	комплекс стовбурових шкідників (переважаючий короїд верхівковий), стовбурові гнилі	20	немає
Разом по лісництву СРВ					26,6	26,6												
Пилипівське	3	23	2,5		2,5	2,5	10Сз+Дз	61	0,8	1Б	27	32	460	4	СРВ	комплекс стовбурових шкідників (переважаючий короїд верхівковий), стовбурові гнилі	20	немає
Пилипівське	4	16	4,5	1	0,5	0,5	7Сз2Дз1Бп	76	0,8	1А	29	36	440	4	СРВ	комплекс стовбурових шкідників (переважаючий короїд верхівковий), стовбурові гнилі	25	немає
Пилипівське	4	17	3,2	1	1,3	1,3	7Сз2Бп1Дз	59	0,8	1А	26	30	390	4	СРВ	комплекс стовбурових шкідників (переважаючий короїд верхівковий), стовбурові гнилі	25	немає
Пилипівське	21	9	8,8	1	1,6	1,6	10Сз	60	0,7	1А	23	28	370	4	СРВ	комплекс стовбурових шкідників (переважаючий короїд верхівковий)	25	немає
Пилипівське	42	24	5,3	1	1,3	1,3	8Сз2Дз	86	0,7	1	28	32	400	4	СРВ	комплекс стовбурових шкідників (переважаючий короїд верхівковий), стовбурові гнилі	40	немає

Пилипівське	65	7	7,1	1	5,0	5,0	9Сз1Яле+Дз	60	0,8	1Б	28	36	520	4	СРВ	комплекс стовбурових шкідників (переважаючий короїд верхівковий), стовбурові гнилі	40	немає
Пилипівське	89	30	21,4	2	2,0	2,0	10Сз+Дз	86	0,8	1	27	36	500	4	СРВ	комплекс стовбурових шкідників (переважаючий короїд верхівковий), стовбурові гнилі	30	немає
Пилипівське	95	1	25,2	1	2,0	2,0	9Сз1Дз+Бп+Влч+Ос	86	0,8	1А	30	36	460	4	СРВ	комплекс стовбурових шкідників (переважаючий короїд верхівковий), стовбурові гнилі	30	немає
Пилипівське	99	23	1,7		1,7	1,7	10Сз	71	0,7	1Б	30	36	460	4	СРВ	комплекс стовбурових шкідників (переважаючий короїд верхівковий)	25	немає
Пилипівське	118	6	14,1	1	1,0	1,0	9Сз1Дз+Гз	77	0,7	1А	28	36	380	4	СРВ	комплекс стовбурових шкідників (переважаючий короїд верхівковий), стовбурові гнилі	25	немає
Пилипівське	118	6	14,1	2	1,5	1,5	9Сз1Дз+Гз	77	0,7	1А	28	36	380	4	СРВ	комплекс стовбурових шкідників (переважаючий короїд верхівковий), стовбурові гнилі	25	немає
Разом по лісництву СРВ					20,4	20,4												
Всього СРВ по підприємству					229,2	229,2												

Директор ДП "Житомирський лісгосп"



Карчевський Р.А.



А К Т

поточного лісопатологічного обстеження

«26» лютого 2021 року

м. Житомир

Нами, головним лісопатологом ДСЛП «Вінницялісозахист» Болюхом О.Г., за участю головного лісничого ДП «Житомирський лісгосп» Дубницького С.М., інженера ОЗЛ ДП «Житомирський лісгосп» Боримської Н.П. в присутності лісничих Левківського, Богунського, Тригирського, Пилипівського, Березівського, Корабельного, Новозаводського, Станишівського лісництва проведено поточне лісопатологічне обстеження насаджень, які належать ДП «Житомирський лісгосп». В результаті обстеження встановлено наступне:

Новозаводське л-во - по маршрутному ходу обстежено лісові насадження в наступних кварталах: 28;

Обстежена площа – 4,2 га.

СРВ – 4,2 га.

Станишівське л-во - по маршрутному ходу обстежено лісові насадження в наступних кварталах: 8,23,27,29,35,36,40

Обстежена площа – 26,5 га.

СРВ – 26,5 га.

Корабельне л-во - по маршрутному ходу обстежено лісові насадження в наступних кварталах: 7,11,22,43,82,92,100;

Обстежена площа – 35,1 га.

СРВ – 35,1 га.

Левківське л-во - по маршрутному ходу обстежено лісові насадження в наступних кварталах: 18,40,44,58,67,83,84,97;

Обстежена площа – 14,5 га.

СРВ – 14,5 га.

Богунське л-во - по маршрутному ходу обстежено лісові насадження в наступних кварталах: 10,25,26,39,44,50,54,56,79,80;

Обстежена площа – 34,9 га.

СРВ – 34,9 га;

Тригирське л-во - по маршрутному ходу обстежено лісові насадження в наступних кварталах: 1,2,8,27,52,76,92,96,108,117,120,123;

Обстежена площа – 67,0 га.

СРВ – 67,0 га;

Березівське л-во - по маршрутному ходу обстежено лісові насадження в наступних кварталах: 20,23,27,35,58,67,87;

Обстежена площа – 26,6 га.

СРВ – 26,6 га;

Пилипівське л-во - по маршрутному ходу обстежено лісові насадження в наступних кварталах: 3,421,42,65,89,95,99,118;

Обстежена площа – 20,4 га.

СРВ – 20,4 га;

Обстежені деревостани в основному представлені різновіковими чистими та мішаними насадженнями з головною породою Сз, Яде. Всього обстежена площа по ДП «Житомирський лісгосп» складає 229,2 га.

В тому числі по причинах пошкодження, га:

- Комплекс стовбурових шкідників

(переважаючий вид короїд верхівковий) – 210,4 га. – слабого ступеню;

- Комплекс стовбурових шкідників (переважаючий вид короїд верхівковий) — 11,2 – середнього ступеню;
- Комплекс стовбурових шкідників (переважаючий вид короїд типограф) — 2,4 га - слабого ступеню;
- Комплекс стовбурових шкідників (переважаючий вид короїд типограф) — 2,4 – середнього ступеню;
- Коренева губка — 2,8 га. – слабого ступеню;

Даним обстеженням рекомендовано провести:

- СРВ – на площі 229,2 га;

Лісопатологічна характеристика обстежених насаджень:

- Насадження, що потребують проведення санітарних рубань вибіркових: осередки комплексу стовбурових шкідників (переважаючим видом яких є короїд верхівковий та короїд-типограф) та хвороб – кореневої губки, стовбурові гнилі та інше.

Дані насадження (з головною породою Сосна звичайна в складі) характеризуються розвитком та розповсюдженням на тлі еколого-кліматичних факторів (нерівномірна кількість опадів, ранній початок вегетаційних періодів минулих років) небезпечних осередків верхівкового короїда (*Ips accuminatus*), в меншій мірі лубоїда соснового малого (*Blastophagus minor*) та короїда шести зубого (*Ips sexdentatus*), внаслідок чого відбувається всихання соснового деревостану в слабкому та середньому ступені – переважно групового характеру та куртинами до 0,1 га).

Приурочене всихання переважно до стін лісових масивів (межі зрубів минулих років, дороги, «вікна» в насадженнях з нерівномірною повнотою). Характер всихання одночасний, серед сухостійних дерев переважають дерева ІУ-УІ категорії стану. Переважає вершинний тип всихання, крони дерев сильно ажурні, спостерігається зміна кольору глици від світло-зеленого до світло-жовтого кольору.

Внутрішні тканини стовбурів в місцях поширення личинкових ходів вищезгаданих стовбурових шкідників характеризуються наявністю «синяви» яка характерна при поширенні її збудників *- офіостомових грибів. Сухостійні й особливо всихаючі та сильно-ослаблені дерева є сприятливим фактором для утворення небезпечних осередків стовбурових шкідників в майбутньому. Враховуючи вищенаведене дані насадження потребують оперативного проведення запланованих санітарно-оздоровчих заходів, а саме санітарного рубання вибіркового.

Насадження з головною породою Ялина звичайна в складі характеризується розвитком та розповсюдженням на тлі еколого-кліматичних факторів (нерівномірна кількість опадів, ранній початок вегетаційних періодів минулих років та ін.) небезпечних осередків короїда типографа (*Ips typographus* L.) внаслідок чого відбувається всихання ялинового деревостану в сильному ступені – переважно групового характеру та куртинами до 0,1 га. Характер всихання одночасний, переважаючими на ділянках вражених короїдом типографом дерева ІУ-УІ категорії стану, дерева переважно з опавшою глицею, ажурні та відпадом кори потребують оперативного проведення запланованих заходів з поліпшення санітарного стану лісів, а саме санітарного рубання вибіркового. Поодинокі дерева листяних порід, що є в складі хвойних деревостанів характеризується змішаним характером всихання – переважно поодинокі та групові (групи невеликі 5-6 дерев).

Основними патологіями, що призводять до всихання листяних порід є стовбурні гнилі, трутовики - березова губка, трутовик несправжній дубовий, бьєркандерра тощо. Сухостійні та всихаючі дерева характеризуються наявністю плодів тїл трутовиків, відшаруванням кори стовбурів, виходом гнидей назовні як в комлевих так і в середніх частинах стовбурів. Поодинокі наявний ожеледицею деревостан (дерева характеризуються зломом стовбурів в області крони та дугоподібним нахилом стовбурів і відносяться до ІУ-У категорії стану)

Загальний лісопатологічний висновок та рекомендації дії служби лісової охорони лісгоспу в осередках стовбурових шкідників:

В цілому лісові насадження ДП «Житомирський лісгосп» враховуючи загальну негативну тенденцію в лісах природної зони Полісся, характеризуються характером розповсюдження та розмноження стовбурових шкідників (короїда верхівкового, лубоїдів та ін.). Тому лісовій охороні лісгоспу слід тримати лісові насадження під постійним наглядом з метою своєчасного реагування на зміну лісопатологічної ситуації та своєчасного планування відповідних санітарно-оздоровчих заходів. Особливу увагу при відводі насаджень СРВ слід звертати на наявність

- «стрижених» пагонів (результат заселення крон дерев сосни короїдом верхівковим) та наявність куртин всихання, а також зміни кольору глици заселених дерев сосни- так основну ознаку заселення крім наявності «стрижених» гілок слід брати зміну кольору глици від темно-зеленого до світлих відтінків зеленого, а також до бурих та рудих кольорів.
- Слід звернути увагу на збільшення кількості суховершинних дерев берези, ясеня, вільхи, а також на всохші дерева дуба звичайного. Постійно проводити моніторинг лісових насаджень та вчасно виявляти осередки всихання дерев.
- На зрубках порубкові залишки і неліквідну деревину рекомендується спалювати (або подрібнювати з рівномірним розкиданням решток по території зрубів) одночасно із заготівлею, в разі неможливості проведення вищезгаданих заходів в пожежо-небезпечний період складати порубкові рештки у купи висотою не більше 0,5-

0,7 м. для недопущення розвитку осередків стовбурних шкідників та швидкого пересихання гілок і загибелі імаго.

- Відомість поточного лісопатологічного обстеження додається, загальна площа обстежених насаджень складає 229,2 га.

Таксаційні характеристики обстежених насаджень та запаси деревини внесені у журнал поточного лісопатологічного обстеження використовувалися згідно матеріалів лісовпорядкування 2018 року.

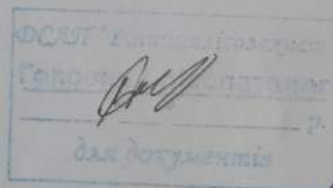
Під час проведення даного обстеження лісовій охороні ДП «Житомирський лісгосп» надавалась методична допомога з питань лісозахисту.

РЕКОМЕНДАЦІЇ:

1. З метою недопущення появи та розповсюдження стовбурових шкідників та збереження технічних якостей деревини, рубки поліпшення санітарного стану лісів (санітарне рубання вибіркове та санітарне рубання суцільне) необхідно провести якісно і в стислі терміни. Рубки провести згідно Санітарних правил в лісах України (в редакції постанови Кабінету Міністрів України від 26 жовтня 2016 р. №756 та Постанова КМУ від 09.12.2020 року №1224 (зміни, що вносяться до постанов Кабінету Міністрів України)).
2. Порубкові залишки і неліквідну деревину потрібно спалювати одночасно із заготівлею, для недопущення розвитку осередків стовбурних шкідників.
4. При спалюванні порубкових решток необхідно дотримуватися Правил пожежної безпеки.

Обстеження провів:

Головний лісопатолог
ДСЛП «Вінницялісозахист»



О.Г. Болюх

За участі:

Головного лісничого
ДП «Житомирський лісгосп»

С.М. Дубницького

С.М. Дубницького

Інженера ОЗЛ
ДП «Житомирський лісгосп»

Н.П. Боримської

Н.П. Боримської

ПОВІДОМЛЕННЯ

про появу ознак погіршення санітарного стану лісових насаджень Житомирська область
ДП «Житомирський лісгосп»

Лісництво Новозаводське урочище _____
квартал № 28 виділ № 4 ділянка № _____ площа 4,2 га

Таксаційна характеристика насадження

Склад 463D, вік 90 років, бонітет 1, середній діаметр 36 сантиметрів, середня висота 28 метрів, повнота 950 тип лісу С3П2, рельєф рівнинний, експозиція _____, ґрунт вирізно-гідромісний, підріст _____, підлісок _____

Лісопатологічна характеристика насадження

Вид пошкодження насадження (лісова пожежа, буревій, сніголам, обледеніння, відмирання та висихання дерев, захаращеність, об'їдання шкідниками хвої/листя, наявність гусені, масовий літ метеликів, опадання хвої/листя, відлучення кори на стовбурах та інші ознаки, не характерні для нормального стану дерев)

Висихання дерев, опадання хвої, відлучення кори на стовбурах та інші ознаки, не характерні для нормального стану дерев, деякі верхівкові, деревинні та інші ознаки вран. дуб/к. е. п. стовбурових і к. р. к. б.

Ступінь пошкодження, ураження: сильне (слабке, середнє, сильне)

Вид розподілу пошкоджених дерев: груповий (поодинокий, груповий, куртинний)

Обсяг ушкодженої деревини на 1 гектарі (окомірно) 20 куб. метрів, у тому числі сухостійної 16 куб. метрів

Ознаки погіршення стану лісових насаджень виявив:

вт. майстер

(посада)

[підпис]

(підпис)

А.М. Кієв

(ініціали та прізвище)

10 лютого 2021 року

лісничий лісничого

(лісничий (помічник лісничого)

[підпис]

(підпис)

Самчук М.Ю.

(ініціали та прізвище)

16 лютого 2021 року

Висновок інженера відділу (сектору) охорони і захисту лісу державного лісгосподарського (лісомисливського) підприємства або представника державного спеціалізованого лісозахисного підприємства щодо необхідності здійснення лісозахисних чи інших заходів з поліпшення санітарного стану лісів за результатами огляду санітарного стану лісової ділянки:

Провести СРЗ в 2021 році згідно Санітарних правил

Інж. ОЗЛ

(посада)

[підпис]

(підпис)

Боримська Н.П.

(ініціали та прізвище)

18.02 2021 року

НУМЕРАЦІЙНА ПЕРЕЛІКОВА ВІДОМІСТЬ

призначених для вибіркової санітарної рубки по ДП «Житомирський лісгосп» Новозаводське лісництво
 урочище _____, кв. 28, виділ 2, ділянка _____, площа 4,2 га

Порядковий номер дерев	Порода	Ступінь товщини стовбурів, сантиметрів			Категорія стану дерева, підстава	Порядковий номер дерев	Порода	Ступінь товщини стовбурів, сантиметрів			Категорія стану дерева, підстава
		ділова	н/д	дрова				ділова	н/д	дрова	
1	2	3	4	5	6	7	8	9	10	11	12
1	Рз			24	у сучасі, ссх	41	Рз			28	у ссх, сучасі
2	Сз	24			ІV ХВ. мова	42	Ор			24	ІV нелікв
3	Сз			28	ІV опад. кори	43	Бп			32	ІV нелікв
4	Бп			24	у ссх, ссх	44	Бп			24	ІV сучасі
5	Сз		36		у ссх, ссх	45	Сз		28		у ссх, ссх
6	Сз		32		у ссх, ссх	46	Бп			28	ІV нелікв
7	Сз		32		ІV опад. кори	47	Бп			28	ІV нелікв
8	Рз			24	у ссх, ссх	48	Сз		24		у ссх, мова
9	Сз		32		ІV опад. кори	49	Сз		24		у ссх, мова
10	Сз		28		у ссх, ссх	50	Сз			24	ссх, сучасі
11	Рз			24	у ссх, ссх	51	Сз			32	ІV опад. кори
12	Сз		32		у ссх, ссх	52	Сз			28	ІV опад. кори
13	Сз		28		у ссх, ссх	53	Сз			32	у ссх, ссх
14	Сз			24	ІV опад. кори	54	Сз		36		у ссх, мова
15	Ор			24	ІV нелікв	55	Сз		36		у ссх, мова
16	Рз			24	у ссх, ссх	56	Сз		28		у ссх, мова
17	Сз		32		ІV опад. кори	57	Сз			32	ІV опад. кори
18	Сз			24	у ссх, ссх	58	Сз		32		ІV опад. кори
19	Сз		32		у ссх, ссх	59	Сз			28	ІV опад. кори
20	Сз		28		у ссх, ссх	60	Сз		32		у ссх, ссх
21	Сз			28	ІV опад. кори	61	Сз			28	у ссх, ссх
22	Сз			28	ІV опад. кори	62	Сз			24	ІV опад. кори
23	Сз			24	ІV опад. кори	63	Сз			36	ІV опад. кори
24	Сз		24		у ссх, ссх	64	Сз			24	у ссх, ссх
25	Сз		24		у ссх, ссх	65	Бп			28	у ссх, ссх
26	Сз			24	ІV опад. кори	66	Бп			32	у ссх, ссх
27	Сз		36		у ссх, мова	67	Сз		40		у ссх, мова
28	Сз			24	ІV опад. кори	68	Сз			40	у ссх, мова
29	Сз		32		у ссх, мова	69	Сз			28	у ссх, ссх
30	Сз			24	ІV опад. кори	70	Сз		28		у ссх, ссх
31	Сз		28		у ссх, ссх	71	Сз		32		ІV опад. кори
32	Сз		24		у ссх, мова	72	Сз			28	ІV опад. кори
33	Сз		24		у ссх, мова	73	Сз		28		у ссх, ссх
34	Рз			40	у ссх, ссх	74	Сз		28		у ссх, ссх
35	Сз		36		у ссх, мова	75	Сз		36		у ссх, ссх
36	Сз		32		у ссх, мова	76	Рз			36	у ссх, ссх
37	Сз		36		у ссх, ссх	77	Сз			32	у ссх, ссх
38	Сз			28	ІV опад. кори	78	Сз			24	ІV опад. кори
39	Бп			24	нелікв	79	Сз		28		ІV опад. кори
40	Бп			32	нелікв	80	Сз			28	у ссх, ссх

Всього пронумеровано дерев Рз 8 фкт. (словами)

Нумерацію і перелік провели: посада Сімейстер підпис А.С. прізвище Кейн А.М.

посада Майстер підпис У.С. прізвище Цалко П.П.

посада _____ підпис _____ прізвище _____

посада _____ підпис _____ прізвище _____

Дата « 15 » 03 2021 рік

1	2	3	4	5	6	7	8	9	10	11	12
81	сз		28		в еб сгтої	130					
82	сз			44	в еб сгтої	131					
83	сз			32	в нелікз	132					
84	сз			36	в нелікз	133					
85	сз			44	в нелікз	134					
86	сз			36	в нелікз	135					
87	сз			32	в еб сгтої	136					
88						137					
89						138					
90						139					
91						140					
92						141					
93						142					
94						143					
95						144					
96						145					
97						146					
98						147					
99						148					
100						149					
101						150					
102						151					
103						152					
104						153					
105						154					
106						155					
107						156					
108						157					
109						158					
110						159					
111						160					
112						161					
113						162					
114						163					
115						164					
116						165					
117						166					
118						167					
119						168					
120						169					
121						170					
122						171					
123						172					
124						173					
125						174					
126						175					
127						176					
128						177					
129						178					

Всього пронумеровано дерев 8 сімдесят сім (словами)

Нумерацію і перелік провели: посада с. Майстер підпис Ав прізвище Койк А. М.

посада Майстер підпис Уф прізвище Чайко П. С.

посада _____ підпис _____ прізвище _____

посада _____ підпис _____ прізвище _____

Дата « 15 » 03 2021 рік

Додаток 2
до Санітарних правил

ПОВІДОМЛЕННЯ
про появу ознак погіршення санітарного стану лісових насаджень

ДН "Митомирський лісгосп"

(найменування власника лісів, постійного лісокористувача)

Лісництво Львівське урочище _____
квартал № 8 виділ № 33 ділянка № _____ площа 3,1 гектарів

Таксаційна характеристика насадження

Склад БСІД вік 81 років, бонітет 1А, середній діаметр 36 см, середня висота 30 м, повнота 0,70, тип лісу БСД, рельєф рівнинний, експозиція _____, ґрунт деревно-підстиглі, підріст _____, підлісок _____

Лісопатологічна характеристика насадження

Вид пошкодження насадження (лісова пожежа, буревій, сніголам, обледеніння, відмирання та всихання дерев, захаращеність, об'їдання шкідниками хвої/листя, наявність гусені, масовий літ метеликів, падіння хвої/листя, відлучення кори на стовбурах та інші ознаки, не характерні для нормального стану дерев) деревобійний хворі в стовбурах та інші ознаки, не характерні для нормального стану дерев
стовбурах пошкоджені хвої, стовбури шкідники
розп. мкс стовбури шкідники

Ступінь пошкодження, ураження: сильне (поодинокі, слабке, середнє, сильне)

Вид розподілу пошкоджених дерев: гуртовий (поодинокі, груповий, куртинний)

15 Обсяг ушкодженої деревини на 1 гектарі (окомірно) 20 куб. метрів, у тому числі сухостійної куб. метрів

Ознаки погіршення стану лісових насаджень, вплив:

ст. майстер (посада) _____ (підпис) Каревський С.А. (ініціали та прізвище)

12 лютого 2021 року _____ (підпис) Матковський В.М. (ініціали та прізвище)
лісничий (помічник лісничого)

12 лютого 2021 року

Висновок інженера відділу (сектору) охорони і захисту лісу державного лісгосподарського (лісомисливського) підприємства або представника державного спеціалізованого лісозахисного підприємства щодо необхідності здійснення лісозахисних чи інших заходів з поліпшення санітарного стану лісів за результатами огляду санітарного стану лісової ділянки:

Провести СРВ в 2021 році щодо санітарних робіт

11.11.2021 _____ (підпис) Борисська Н.П. (ініціали та прізвище)
(посада)

14 лютого 2021 року

= 1 =

НУМЕРАЦІЙНА ПЕРЕЛІКОВА ВІДОМІСТЬ
 призначених для вибіркової санітарної рубки по ДП "Житомирський лісгосп", Станишівське лісництво
 урочище _____ кв. 8 виділ 33 ділянка _____ площа 31 га

№	Порода	Ступінь товщини стовбурів сантиметрів			Категорія стану дерева ліс. таво	Підписаний номер дерева	Порода	Ступінь товщини стовбурів сантиметрів			Категорія стану дерева ліс. таво
		Діаметр	Наклад	Діаметр				Діаметр	Наклад	Діаметр	
1	С		32		ст. сур. II	41	С		32		Нах Б 45°
2	-Н			24	ст. сур. II	42	-Н			24	ст. сур. II
3	-Н		28		ст. сур. II	43	-Н			24	немає ст. II
4	-Н		40		ст. сур. II	44	-Н			32	ст. сур. II
5	-Н			60	ст. сур. II	45	-Н		52		ст. сур. II
6	-Н			24	ст. сур. II	46	-Н			40	ст. сур. II
7	-Н		28		ст. сур. II	47	-Н			24	ст. сур. II
8	-Н			32	ст. сур. II	48	-Н		48		ст. сур. II
9	-Н			32	ст. сур. II	49	-Н		40		ст. сур. II
10	-Н			44	немає ст. II	50	-Н	40			Всіх IV
11	-Н			40	ст. сур. II	51	-Н			28	немає ст. II
12	-Н			32	немає ст. II	52	-Н			32	ст. сур. II
13	-Н			48	ст. сур. II	53	-Н			36	сир. ст. II
14	-Н		32		ст. сур. II	54	-Н			24	немає ст. II
15	-Н			32	ст. сур. II	55	-Н		32		Нах Б 45°
16	-Н		48		ст. сур. II	56	-Н			24	ст. сур. II
17	-Н			28	немає ст. II	57	-Н			44	немає ст. II
18	-Н			28	немає ст. II	58	-Н			24	ст. сур. II
19	-Н		28		ст. сур. II	59	-Н			32	немає ст. II
20	-Н		32		ст. сур. II	60	-Н			28	немає ст. II
21	-Н		52		ст. сур. II	61	-Н			24	ст. сур. II
22	-Н			28	немає ст. II	62	-Н			28	немає ст. II
23	-Н			28	немає ст. II	63	-Н			32	ст. сур. II
24	-Н		48		Нах Б 45°	64	-Н			32	немає ст. II
25	-Н		44		Всіх IV	65	-Н		36		Нах Б 45°
26	-Н			28	немає ст. II	66	-Н			28	ст. сур. II
27	-Н			28	немає ст. II	67	-Н			32	немає ст. II
28	-Н			28	немає ст. II	68	-Н			36	немає ст. II
29	-Н	28			Нах Б 45°	69	-Н		40		ст. сур. II
30	-Н		60		ст. сур. II	70	-Н			36	немає ст. II
31	-Н			28	ст. сур. II	71	-Н			40	ст. сур. II
32	-Н			28	немає ст. II	72	-Н			36	немає ст. II
33	-Н		32		ст. сур. II	73	-Н		40		ст. сур. II
34	-Н			24	немає ст. II	74	-Н			32	ст. сур. II
35	-Н			32	немає ст. II	75	-Н			28	немає ст. II
36	-Н			28	ст. сур. II	76	-Н			32	немає ст. II
37	-Н			28	немає ст. II	77	-Н		40		ст. сур. II
38	-Н	32			Всіх IV	78	-Н			24	ст. сур. II
39	-Н		28		Всіх IV	79	-Н		28		Всіх IV
40	-Н		32		Всіх IV	80	-Н		28		Всіх IV

Всього пронумеровано дерев: _____ (словами)
 Нумерацію і перелік провели: посада ст. мр підпис [підпис] прізвище Григоруканський В.М.
 посада мр підпис [підпис] прізвище Григоруканський В.М.
 посада мр підпис [підпис] прізвище Григоруканський В.М.
 посада _____ підпис _____ прізвище _____

18.02.23г.

1	2	3	4	5	6	7	8	9	10	11	12
81	с			48	неіквіг VI	114	с			36	неіквіг VI
82	-н			28	сї, сур VI	115	-н			32	неіквіг VI
83	-н			32	неіквіг VI	116	-н			40	неіквіг VI
84	-н			28	сї, сур VI	117	-н		36		Всех IV
85	-н			24	сї, сур VI	118	-н		40		сї, сур VI
86	н		40		сї, сур VI	119	-н			32	сї, сур VI
87	-н			32	сї, сур VI	120	-н			24	сї, сур VI
88	-н		36		сї, сур VI	121	-н			24	сї, сур VI
89	-н			40	сї, сур VI	122	-н			32	сї, сур VI
90	-н			32	сї, сур VI	123	-н			24	сї, сур VI
91	-н			28	неіквіг VI	124	-н			28	неіквіг VI
92	-н			32	сї, сур VI	125	-н			36	неіквіг VI
93	-н			40	сї, сур VI	126	-н			28	сї, сур VI
94	-н		44		сї, сур VI	127	-н			24	сї, сур VI
95	-н			28	сї, сур VI	128	-н			24	неіквіг VI
96	-н			28	сї, сур VI	129	-н			44	сї, сур VI
97	-н			40	неіквіг VI	130	-н			32	неіквіг VI
98	-н			28	неіквіг VI	131	-н			36	сї, сур VI
99	-н			32	неіквіг VI	132	-н		32		сї, сур VI
100	-н		44		сї, сур VI	133	-н			24	сї, сур VI
101	-н		36		сї, сур VI	134	-н		44		Всех IV
102	-н			36	неіквіг VI	135	-н		32		Всех IV
103	-н			32	сї, сур VI	136	-н			40	неіквіг VI
104	-н			32	сї, сур VI	137	-н			28	сї, сур VI
105	-н		44		сї, сур VI	138	-н		40		сї, сур VI
106	-н			28	неіквіг VI	139	-н			32	неіквіг VI
107	-н			32	неіквіг VI	140	-н			32	неіквіг VI
108	-н			28	сї, сур VI	141	-н		32		сї, сур VI
109	-н			28	сї, сур VI	142	-н		40		сї, сур VI
110	-н			32	сї, сур VI	143	-н		36		сї, сур VI
111	-н			32	сї, сур VI	144	-н			28	сї, сур VI
112	-н			28	сї, сур VI	145	-н			28	неіквіг VI
113	-н		52		сї, сур VI	146	-н			36	неіквіг VI

Всього пронумеровано дерев:

Нумерацію і перелік провели: посада с.м.р. підпис [підпис] прізвище Подольський В.М. (словами)
 посада с.м.р. підпис [підпис] прізвище Земельський В.
 посада с.м.р. підпис [підпис] прізвище Подольський О.І.

28.02.2020

призначених для вибіркової санітарної рубки по ДП "Житомирський лісгосп". Станишівське лісництво
 урочище _____ кв. 8 виділ 33 ділянка _____ площа 3.1 га

Порядковий номер дерева	Порода	Ступінь товщини стовбура сантиметрів			Категорія стану дерева/ділянка	Порядковий номер дерева	Порода	Ступінь товщини стовбура сантиметрів			Категорія стану дерева/ділянка
		Діагональ	Найвища діаметр	Діаметр				Діагональ	Найвища діаметр	Діаметр	
1	2	3	4	5	6	7	8	9	10	11	12
147	С		32		ст. сух. Д	187					
148	-Н			32	ст. сух. Д	188					
149	-Н			36	ст. сух. Д	189					
150	-Н			40	ст. сух. Д	190					
151	-Н			32	немає ст. Д	191					
152	-Н		32		св. сух. Д	192					
153	-Н			36	ст. сух. Д	193					
154	-Н			28	немає ст. Д	194					
155	-Н			24	немає ст. Д	195					
156	-Н			40	св. сух. Д	196					
157	-Н			28	немає ст. Д	197					
158	-Н		32		ст. сух. Д	198					
159	-Н			32	ст. сух. Д	199					
160	-Н		40		св. сух. Д	200					
161	-Н		40		всиче Д	201					
162	-Н			28	ст. сух. Д	202					
163	-Н			32	ст. сух. Д	203					
164						204					
165						205					
166						206					
167						207					
168						208					
169						209					
170						210					
171						211					
172						212					
173						213					
174						214					
175						215					
176						216					
177						217					
178						218					
179						219					
180						220					
181						221					
182						222					
183						223					
184						224					
185						225					
186						226					

Всього пронумеровано дерев: 163 / 160 інст. дес. 181 (словами)
 Нумерацію і перелік провели: посада ст. м.р. підпис [підпис] прізвище [прізвище]
 посада [підпис] прізвище [прізвище]
 посада [підпис] прізвище [прізвище]
 посада [підпис] прізвище [прізвище]

28.02.22 р.

Додаток 2
до Санітарних правил

ПОВІДОМЛЕННЯ
про появу ознак погіршення санітарного стану лісових насаджень

ДП „Митомирівський лісгосп“

(найменування власника лісів, постійного лісокористувача)

Лісництво Сматинівське урочище _____
квартал № 23 виділ № 3 ділянка № _____ площа 5,6 гектарів

Таксаційна характеристика насадження

Склад 95% Д вік 83 років, бонітет 1А, середній діаметр 36 см, середня висота 24 м, повнота 0,6, тип лісу СЛДС, рельєф рівнинний, експозиція _____, ґрунт деревно-підзолистий, підріст _____, підлісок _____

Лісопатологічна характеристика насадження

Вид пошкодження насадження (лісова пожежа, буревій, сніголам, обледеніння, відмирання та висихання дерев, захаращеність, об'їдання шкідниками хвої/листя, наявність гусені, масовий літ метеликів, падання хвої/листя, відлущення кори на стовбурах та інші ознаки, не характерні для нормального стану дерев) Ворожітьковий короїд, Вертхання дерев, відлущення кори на стовбурах, пошкодження хвої, стовбурові шкідники
роїлище стовбурових шкідників, стовбурові гриби

Ступінь пошкодження, ураження: слабке (поодинокі, слабке, середнє, сильне)

Вид розподілу пошкоджених дерев: куртинний (поодинокий, груповий, куртинний)

Обсяг ушкодженої деревини на 1 гектарі (окомірно) 15 куб. метрів, у тому числі сухостійної 10 куб. метрів

Ознаки погіршення стану лісових насаджень виявив:

ст. майстер (посада) _____ (підпис) Картевський С.А. (ініціали та прізвище)

04 лютого 2021 року
лісничий (лісничий (помічник лісничого)) _____ (підпис) Намковський В.М. (ініціали та прізвище)

04 лютого 2021 року

Висновок інженера відділу (сектору) охорони і захисту лісу державного лісгосподарського (лісомисливського) підприємства або представника державного спеціалізованого лісозахисного підприємства щодо необхідності здійснення лісозахисних чи інших заходів з поліпшення санітарного стану лісів за результатами огляду санітарного стану лісової ділянки:

Провести СР в 2021 році
Санітарний провіл
Іш. з ОЗЛ (посада) _____ (підпис) Борисов К.П. (ініціали та прізвище)

14.02 2021 року

НУМЕРАЦІЙНА ПЕРЕЛІКОВА ВІДОМІСТЬ
призначених для вибіркової санітарної рубки по ДП "Житомирський лісгосп", Станишівське лісництво
урочище кв. 23, виділ 8, ділянка площа 56 га

Порядковий номер дерева	Порода	Ступінь товщини стовбурів сантиметрів			Категорія стану дерева за класом	Порядковий номер дерева	Порода	Ступінь товщини стовбурів сантиметрів			Категорія стану дерева за класом
		Ділові	Напіл ділові	Дрова				Ділові	Напіл ділові	Дрова	
1	С		36		Всихаюче IV	41	С		28		Всихаюче IV
2	С			28	сухостійне VI	42	С		28		сухостійне V
3	Д			24	сухостійне V	43	С			24	ст. сухостій VI
4	С			40	ст. сухостій VI	44	С			24	ст. сухостій VI
5	С		24		сухостійне IV	45	С		32		Всихаюче IV
6	С	36			нахил 8.45° IV	46	С	32			Всихаюче IV
7	С		36		нахил 8.45° IV	47	Д			24	сухостійне VI
8	С			24	ст. сухостій VI	48	С		28		сухостійне IV
9	С			28	ст. сухостій VI	49	С			24	мелкбг VI
10	С			24	ст. сухостій VI	50	С	28			Всихаюче IV
11	С			32	ст. сухостій VI	51	С			24	сухостійне IV
12	С	36			Всихаюче IV	52	С		28		Всихаюче IV
13	С		24	2	ст. сухостій VI	53	С			28	сухостійне V
14	С		24		Всихаюче IV	54	С		28		Всихаюче IV
15	С		36		сухостійне VI	55	С		28		Всихаюче IV
16	С		24	2	Всихаюче V	56	С			24	сухостійне IV
17	С			28	ст. сухостій VI	57	С		24		Всихаюче V
18	С		28		Всихаюче V	58	С	32			сухостійне IV
19	С	36			нахил 8.45° IV	59	С			24	сухостійне IV
20	С		28		Всихаюче V	60	С		36		сухостійне IV
21	С			32	Всихаюче IV	61	С	40			сухостійне V
22	С			36	сухостійне IV	62	С			24	ст. сухостій VI
23	С			28	мелкбг VI	63	С			32	мелкбг VI
24	С	44			сухостійне IV	64	С			28	ст. сухостій VI
25	С		24		нахил 8.45° IV	65	С		28		Всихаюче V
26	С		24		Всихаюче IV	66	С		32		Всихаюче V
27	С		36		Всихаюче IV	67	С			24	ст. сухостій VI
28	С	36			сухостійне IV	68	С		36		Всихаюче V
29	С		32		Всихаюче IV	69	С		28		сухостійне IV
30	С		36		Всихаюче V	70	С			28	сухостійне IV
31	С	28			сухостійне IV	71	С			24	сухостійне VI
32	С		32		сухостійне IV	72	С			28	сухостійне IV
33	С		24		Всихаюче V	73	С		32		нахил 8.45° IV
34	С	36			Всихаюче IV	74	С	32			сухостійне IV
35	С		32		Всихаюче IV	75	С		32		Всихаюче V
36	С		24		нахил 8.45° IV	76	С			24	сухостійне VI
37	С		24		нахил 8.45° IV	77	С		28		Всихаюче V
38	С		28		Всихаюче IV	78	С			24	сухостійне VI
39	С			28	ст. сухостій VI	79	Д			24	сухостійне VI
40	С			32	ст. сухостій VI	80	С		32		Всихаюче IV

Всього пронумеровано дерев: _____ (словами)
 умерацію і перелік провели: посада М.Р. СХ підпис Василь В.И. прізвище Василь В.И.
 посада М.Р. СХ підпис Черкас Т.П. прізвище Черкас Т.П.
 посада М.Р. СХ підпис Крикуновий А.О. прізвище Крикуновий А.О.
 03.218.

1	2	3	4	5	6	7	8	9	10	11	12
81	C		40		всихаюте IV	114	C			32	ст. сухостій VI
82	C	28			всихаюте IV	115	C		32		всихаюте IV
83	C			28	сухостій VI	116	C		24		нахил д. 45° IV
84	C		28		всихаюте IV	117	C			32	лам. верх. VI
85	C			32	ст. сухостій VI	118	C		28		всихаюте IV
86	C	32			всихаюте IV	119	C			24	сухостій VI
87	C			24	ст. сухостій VI	120	C			24	ст. сухост. VI
88	C		24		всихаюте IV	121	C			28	сухостій VI
89	D			24	сухостій VI	122	C			24	сухостій VI
90	C		28		всихаюте V	123	C			24	сухостій VI
91	B _A			32	ст. сухостій VI	124	C			24	сухостій VI
92	C			32	ст. сухостій VI	125	C			24	сухостій VI
93	C			28	ст. сухостій VI	126	C			28	ст. сухостій VI
94	C		40		суховерш. V	127	C			28	сухостій VI
95	C			24	ст. сухостій VI	128	C			24	ст. сухостій VI
96	C		28		всихаюте V	129	C			28	ст. сухостій VI
97	C			24	ст. сухостій VI	130	C			24	сухостій VI
98	D			28	сухостій VI	131	C			28	сухостій VI
99	D _A			28	всихаюте VI	132					
100	C			24	ст. сухостій VI	133					
101	D			24	сухостій VI	134					
102	C		24		всихаюте IV	135					
103	C	28			нахил д. 45° IV	136					
104	C		32		суховерш. IV	137					
105	C			28	лам. верх. IV	138					
106	C			28	сухостій VI	139					
107	C		28		нахил д. 45° IV	140					
108	C			24	ст. сухостій VI	141					
109	D			24	сухостій VI	142					
110	D			24	сухостій VI	143					
111	C	28			нахил д. 45° IV	144					
112	C		36		всихаюте IV	145					
113	C		28		всихаюте IV	146					

04.03.2017. Всього пронумеровано дерев: сто тридцять шість (словами)
 Нумерацію і перелік провели: посада м. Черкас підпис Г. Вадів В. М.
 посада м. Черкас підпис Г. Вадів В. М.
 посада м. Черкас підпис Г. Вадів В. М.

Додаток 2
до Санітарних правил

ПОВІДОМЛЕННЯ
про появу ознак погіршення санітарного стану лісових насаджень

ДН „Митомирський лісост“

(найменування власника лісів, постійного лісокористувача)

Лісництво Станишівське урочище _____
квартал № 22 виділ № 4 ділянка № _____ площа 10 гектарів

Таксаційна характеристика насадження

Склад 95% В+Д вік 91 років, бонітет 3 середній діаметр 36 см, середня висота 29 м, повнота 0,60 тип лісу СДР рельєф рівнинний експозиція _____
грунт дерево підзол підлісок _____

Лісопатологічна характеристика насадження

Вид пошкодження насадження (лісова пожежа, буревій, сніголам, обледеніння, відмирання та висихання дерев, захаращеність, об'їдання шкідниками хвої/листя, наявність гусені, масовий літ метеликів, падіння хвої/листя, відлучення кори на стовбурах та інші ознаки, не характерні для нормального стану дерев) дерев'яковий корид, вичавлення кори на стовбурах поштовтіння хвої, стовбури шкідники
випадки стовбуревих шкідників

Ступінь пошкодження, ураження: слабке (поодинокі, слабе, середнє, сильне)

Вид розподілу пошкоджених дерев: куртинний (поодинокий, груповий, куртинний)

Обсяг ушкодженої деревини на 1 гектарі (окомірно) 15 куб. метрів, у тому числі сухостійної 10 куб. метрів

Ознаки погіршення стану лісових насаджень виявив:

ст. майстер (посада) Денисюк Г.Ю. (ініціали та прізвище)

05 лютого 20 21 року (підпис) Матковський В.М. (ініціали та прізвище)
(лісничий (помічник лісничого))

05 лютого 20 21 року

Висновок інженера відділу (сектору) охорони і захисту лісу державного лісгосподарського (лісомисливського) підприємства або представника державного спеціалізованого лісозахисного підприємства щодо необхідності здійснення лісозахисних чи інших заходів з поліпшення санітарного стану лісів за результатами огляду санітарного стану лісової ділянки:

Провести ерв 6 2021 року
згідно санітарних правил
г.м. 7 03.1 (підпис) Горюхова Н.Р. (ініціали та прізвище)

14 02 20 21 року (посада)

НУМЕРАЦІЙНА ПЕРЕЛІКОВА ВІДОМІСТЬ
 призначених для вибіркової санітарної рубки по ДП "Житомирський лісгосп", Станишівське лісництво
 урочище кв. 24, виділ 4 ділянка - площа 10 га

Порядковий номер дерева	Порода	Ступінь товщини стовбурів сантиметрів			Категорія стану дерева, ліс тави	Порядковий номер дерева	Порода	Ступінь товщини стовбурів сантиметрів			Категорія стану дерева, ліс тави
		Діаметр	Наклад площ	Діаметр				Діаметр	Наклад площ	Діаметр	
1	Осика			24	св. сук V	41	С			24	св. сук VI
2	С			28	неклісвіт VI	42	-II			32	неклісвіт VI
3	-II			24	неклісвіт VI	43	-II			32	неклісвіт VI
4	Осика			28	неклісвіт VI	44	-II			28	неклісвіт VI
5	С			24	св. сук VI	45	-II			28	неклісвіт VI
6	-II			32	неклісвіт VI	46	-II			32	неклісвіт VI
7	-II			24	неклісвіт VI	47	-II			24	неклісвіт VI
8	-II			32	св. сук VI	48	-II			28	неклісвіт VI
9	-II			36	св. сук VI	49	-II			32	св. сук VI
10	-II			28	св. сук VI	50					
11	-II			48	св. сук VI	51					
12	-II			24	неклісвіт	52					
13	-II			40	св. сук VI	53					
14	-II			24	неклісвіт	54					
15	-II			36	Всик IV	55					
16	-II			24	неклісвіт VI	56					
17	-II			36	неклісвіт VI	57					
18	-II			28	неклісвіт VI	58					
19	-II			28	неклісвіт VI	59					
20	-II			40	неклісвіт VI	60					
21	-II			28	Всик IV	61					
22	-II			28	св. сук VI	62					
23	-II			32	Всик IV	63					
24	-II			32	св. сук VI	64					
25	-II			28	св. сук VI	65					
26	-II			36	св. сук VI	66					
27	-II			24	св. сук VI	67					
28	-II			40	св. сук VI	68					
29	-II			28	св. сук VI	69					
30	-II			36	св. сук VI	70					
31	-II			28	неклісвіт VI	71					
32	-II			32	неклісвіт VI	72					
33	-II			28	св. сук VI	73					
34	-II			32	неклісвіт VI	74					
35	-II			28	неклісвіт VI	75					
36	-II			28	св. сук VI	76					
37	-II		40		Всик IV	77					
38	-II			28	неклісвіт VI	78					
39	-II			32	св. сук VI	79					
40	-II			32	неклісвіт VI	80					

Всього пронумеровано дерев: 80
 Нумерацію і перелік провели: посада М.П. підпис [підпис] прізвище Картевський С.А.
 посада М.П. підпис [підпис] прізвище Кривий М.В.
 посада М.П. підпис [підпис] прізвище Крижівський А.О.
 22.02.2019.

Додаток 2
до Санітарних правил

ПОВІДОМЛЕННЯ
про появу ознак погіршення санітарного стану лісових насаджень

ДП "Митишівський лісгосп"

(найменування власника лісів, постійного лісокористувача)

Лісництво Сматинівське урочище _____
квартал № 29 виділ № 1 ділянка № 2 площа 6,2 гектарів

Таксаційна характеристика насадження

Склад 30% Д вік 91 років, бонітет 1А, середній діаметр 36 см, середня висота 30 м, повнота 0,7, тип лісу С. Р. Д, рельєф рівнинний, експозиція _____, ґрунт дерново підзолистий, підріст _____, підлісок _____

Лісопатологічна характеристика насадження

Вид пошкодження насадження (лісова пожежа, буревій, сніголам, обледеніння, відмирання та всихання дерев, захаращеність, об'їдання шкідниками хвої/листя, наявність гусені, масовий літ метеликів, падання хвої/листя, відлущення кори на стовбурах та інші ознаки, не характерні для нормального стану дерев) втрата кори хвої/листя, відлущення кори на стовбурах, пошкодження хвої, об'їдання шкідниками

Ступінь пошкодження, ураження: слабке (поодинокі, слабке, середнє, сильне)

Вид розподілу пошкоджених дерев: куртинний (поодинокий, груповий, куртинний)

Обсяг ушкодженої деревини на 1 гектарі (окомірно) 20 куб. метрів, у тому числі сухостійної 18 куб. метрів

Ознаки погіршення стану лісових насаджень виявив:

ст. майстер (посада) _____ (підпис) Дем'янюк Р.Ю. (ініціали та прізвище)

05 02 2021 року _____ (підпис) Матковський В.М. (ініціали та прізвище)
(лісничий (помічник лісничого))

05 02 2021 року

Висновок інженера відділу (сектору) охорони і захисту лісу державного лісгосподарського (лісомисливського) підприємства або представника державного спеціалізованого лісозахисного підприємства щодо необхідності здійснення лісозахисних чи інших заходів з поліпшення санітарного стану лісової ділянки:

Відсутні ознаки погіршення стану лісової ділянки

інт. З.В.Л. (посада) _____ (підпис) Борисенко Н.П. (ініціали та прізвище)

04 02 2021 року

НУМЕРАЦІЙНА ПЕРЕЛІКОВА ВІДОМІСТЬ
призначених для вибіркової санітарної рубки по ДП "Житомирський лісгосп", Станишівське лісництво
урочище кв. 29, виділ 1 ділянка 2 площа 6,2 га

Порядковий номер дерева	Порода	Ступінь товщини стовбура сантиметрів			Категорія стану дерева, клас тапа	Порядковий номер дерева	Порода	Ступінь товщини стовбура сантиметрів			Категорія стану дерева, клас тапа
		Діло	Наклад іло	Дрова				Діло	Наклад іло	Дрова	
1	Бп			44	напівбг II	41	Г	28			Бг сфх I
2	Г			28	напівбг II	42	Г	48			Бг сфх I
3	Г			24	Бг сфх II	43	Г	36			Бг сфх I
4	Бп			36	напівбг II	44	Г		36		Бг сфх I
5	Бп			36	напівбг II	45	Г	32			Бг сфх II
6	Бп			32	напівбг II	46	Г	28			Бг сфх I
7	Бп			28	напівбг II	47	Г	32			Бг сфх II
8	Бп			32	напівбг II	48	Г		48		напівбг II
9	Бп			36	напівбг II	49	Г		28		напівбг II
10	Бп			24	напівбг II	50	Г		32		Бг сфх II
11	Бп			36	напівбг II	51	Г	24			Бг сфх II
12	Бп			48	напівбг II	52	Г	44			Бг сфх I
13	Бп			32	напівбг II	53	Г		32		напівбг II
14	Бп			36	напівбг II	54	Г		28		напівбг II
15	Бп			40	напівбг II	55	Г	32			Бг сфх I
16	Бп			28	напівбг II	56	Г	24			Бг сфх II
17	Г			28	напівбг II	57	Г		32		Бг сфх II
18	Г	28			Бг сфх I	58	Г	28			Бг сфх I
19	Г	28			Бг сфх I	59	Г		36		Бг сфх I
20	Г			28	Бг сфх II	60	Г	32			Бг сфх II
21	Г			28	Бг сфх II	61	Г	32			Бг сфх II
22	Г			24	Бг сфх II	62	Г		28		напівбг II
23	Г			24	Бг сфх II	63	Г		32		напівбг II
24	Г			44	Бг сфх II	64	Г		28		Бг сфх II
25	Г	32			Бг сфх I	65	Г		28		Бг сфх II
26	Г			24	Бг сфх II	66	Г		24		Бг сфх II
27	Г			24	Бг сфх II	67	Г	32			Бг сфх I
28	Г			32	напівбг II	68	Г		28		Бг сфх II
29	Г			24	Бг сфх I	69	Г	32			Бг сфх II
30	Г			24	напівбг II	70	Г		32		Бг сфх I
31	Г			24	Бг сфх II	71	Г		24		Бг сфх II
32	Г	24			Бг сфх I	72	Г		32		напівбг II
33	Г			28	напівбг II	73	Г	24			Бг сфх II
34	Г			24	Бг сфх II	74	Г	36			Бг сфх I
35	Г			24	напівбг II	75	Г	32			Бг сфх I
36	Г			36	напівбг II	76	Г	36			Бг сфх I
37	Г			32	напівбг II	77	Г	32			Бг сфх I
38	Г			28	напівбг II	78	Г		24		Бг сфх I
39	Г	32			Бг сфх I	79	Г		24		Бг сфх I
40	Г	40			Бг сфх I	80	Г	24			Бг сфх I

Всього пронумеровано дерев: 80 (словами)
Нумерацію і перелік провели: посада М.Р. 90х 23 підпис Каревський С.А. прізвище Каревський С.А.
посада М.Р. 90х 23 підпис М.В. Крикунівий прізвище М.В. Крикунівий
посада М.Р. 90х 23 підпис А.О. прізвище А.О.
02.03.23г.

1	2	3	4	5	6	7	8	9	10	11	12
81	G		44	L	Сі сук V	114	G		40		Сі сук V
82	G			32	Сі сук II	115	G			36	Сі сук V
83	G			24	Сі сук LI	116	G		32		Сі сук V
84	G			32	масивіс V	117	G			24	Сі сук II
85	G		40		Сі сук V	118	G			28	Сі сук VI
86	G		28		бітробау IV	119	G			24	масивіс VI
87	G		28		45° IV	120	G			28	Сі сук II
88	G			24	Сі сук LI	121	G			24	Сі сук II
89	G			24	Сі сук II	122	G		32		Сі сук IV
90	G			24	Сі сук LI	123	G			24	Сі сук VI
91	G			32	Сі сук II	124	G			24	масивіс LI
92	G		28		Сі сук бітробау	125	G			24	масивіс IV
93	G			32	Сі масивіс VI	126	G			28	Сі сук V
94	G			24	масивіс IV	127	G			36	масивіс VI
95	G			24	масивіс VI	128	G			32	Сі сук VI
96	G			24	масивіс VI	129	G			28	Сі сук VI
97	G		32		бітробау IV	130	G			32	Сі сук II
98	G			24	Сі сук V	131	G			28	Сі сук II
99	G			32	масивіс VI	132	G			28	Сі сук VI
100	G			28	Сі сук VI	133	G			32	Сі сук II
101	G			24	Сі сук VI	134	G			28	масивіс VI
102	G			24	Сі сук бітробау	135	G			28	масивіс VI
103	G		28		Сі сук VI	136	G			32	Сі сук II
104	G		32		Сі сук VI	137	G			24	Сі сук II
105	G	48			Бог б. IV	138	G			28	масивіс VI
106	G			32	масивіс VI	139	G			32	Сі сук II
107	G			24	Сі сук бітробау	140	G			28	Сі сук VI
108	G		32		бітробау IV	141	G			32	40° V
109	G			24	Сі сук VI	142	Бп			48	масивіс
110	G			36	Сі сук II	143					
111	G		28		Сі сук V	144					
112	G		32		Сі сук IV	145					
113	G		44		Сі сук V	146					

Всього пронумеровано дерев сто сірок два дерева (словами)
 Нумерацію і перелік провели: посада М. Х. С. С. підпис М. Х. С. С. прізвище Картебський С. А.
 посада М. Х. С. С. підпис М. Х. С. С. прізвище Кейч М. В.
 посада М. Х. С. С. підпис М. Х. С. С. прізвище Кривинський А. О.

02.03.22р.

Додаток 2
до Санітарних правил

ПОВІДОМЛЕННЯ
про появу ознак погіршення санітарного стану лісових насаджень

ДП „Митомирський лісгосп“

(найменування власника лісів, постійного лісокористувача)

Лісництво Станіславське урочище _____
квартал № 29 виділ № 4 ділянка № _____ площа 0,9 гектарів

Таксаційна характеристика насадження

Склад 109 вік 91 років, бонітет 1, середній діаметр 40 см, середня висота 15 м, повнота 0,70, тип лісу 1100, рельєф рівнинний, експозиція _____, ґрунт дерново-підзолистий, підріст _____, підлісок _____

Лісопатологічна характеристика насадження

Вид пошкодження насадження (лісова пожежа, буревій, сніголам, обледеніння, відмирання та висихання дерев, захаращеність, об'їдання шкідниками хвої/листя, наявність гусені, масовий літ метеликів, опадання хвої/листя, відлущення кори на стовбурах та інші ознаки) не характерні для нормального стану (ев) берітьковий короїд, захаращеність кори на стовбурах, пошкодження хвої стовбурами шкідників
комплекс стовбурових шкідників

Ступінь пошкодження, ураження: серйозне (поодинокі, слабке, середнє, сильне)

Вид розподілу пошкоджених дерев: куртинний (поодинокий, груповий, куртинний)

Обсяг ушкодженої деревини на 1 гектарі (окомірно) 20 куб. метрів, у тому числі сухостійної 15 куб. метрів

Ознаки погіршення стану лісових насаджень виявив:

М. Майстер (посада) [підпис] (підпис) Дем'янюк Г.Ю. (ініціали та прізвище)

05 лютого 2021 року [підпис] (підпис) Матковський В.М. (ініціали та прізвище)
лісничий (помічник лісничого)

05 лютого 2021 року

Висновок інженера відділу (сектору) охорони і захисту лісу державного лісгосподарського (лісомисливського) підприємства або представника державного спеціалізованого лісозахисного підприємства щодо необхідності здійснення лісозахисних чи інших заходів з поліпшення санітарного стану лісів за результатами огляду санітарного стану лісової ділянки:

Провести СРВ в 2021 році з метою
санітарного лісгосп
лісгосп 03.1 [підпис] Вороніска К.П.
(посада) (підпис) (ініціали та прізвище)

16.02 2021 року

НУМЕРАЦІЙНА ПЕРЕЛІКОВА ВІДОМІСТЬ
призначених для вибіркової санітарної рубки по ДП "Житомирський лісгосп", Станишівське лісництво
урочище кв. 29, виділ 4 ділянка площа 0,7 га

№ дерева	Порода	Ступінь товщини стовбура сантиметрів			Категорія стану дерева ліс тави	Порядковий номер дерева	Порода	Ступінь товщини стовбура сантиметрів			Категорія стану дерева ліс тави
		Діаметр	Наклад ілова	Діаметр				Діаметр	Наклад ілова	Діаметр	
1	С			24	ст. сирі VI	41	С			24	ст. сирі VI
2	-H			24	неміквіг VI	42	-H			24	ст. сирі VI
3	-H			24	ст. сирі VI	43	-H			32	ст. сирі VI
4	-H			32	неміквіг VI	44	-H			28	неміквіг VI
5	-H		32		Всех IV	45	-H			36	неміквіг VI
6	-H			28	неміквіг VI	46	-H			32	Вітровал VI
7	-H			28	неміквіг VI	47	-H			40	ст. сирі VI
8	-H			32	ст. сирі VI	48	-H			40	неміквіг VI
9	-H			36	неміквіг VI	49	-H			36	ст. сирі VI
10	-H			28	неміквіг VI	50	-H			24	ст. сирі VI
11	-H			24	неміквіг VI	51	-H			32	неміквіг VI
12	-H			24	ст. сирі VI	52	-H			32	ст. сирі VI
13	-H			28	неміквіг VI	53	-H			28	неміквіг VI
14	-H			32	ст. сирі VI	54	-H			32	неміквіг VI
15	-H			24	ст. сирі VI	55	-H			28	ст. сирі VI
16	-H			24	ст. сирі VI	56	-H			36	неміквіг VI
17	-H			28	ст. сирі VI	57	-H			24	ст. сирі VI
18	-H			40	ст. сирі VI	58	-H			40	ст. сирі VI
19	-H			32	неміквіг VI	59	-H			24	ст. сирі VI
20	-H			32	ст. сирі VI	60	-H			24	ст. сирі VI
21	-H			24	ст. сирі VI	61	-H			32	ст. сирі VI
22	-H			28	неміквіг VI	62	-H			28	ст. сирі VI
23	-H			24	неміквіг VI	63	-H			32	ст. сирі VI
24	-H			28	неміквіг VI	64	-H			36	ст. сирі VI
25	-H			24	ст. сирі VI	65	-H			28	ст. сирі VI
26	-H			28	ст. сирі VI	66	-H			32	ст. сирі VI
27	-H			32	неміквіг VI	67	-H			28	неміквіг VI
28	-H			28	неміквіг VI	68	-H			36	ст. сирі VI
29	-H			36	ст. сирі VI	69	-H			28	ст. сирі VI
30	-H			28	ст. сирі VI	70	-H			28	ст. сирі VI
31	-H			24	ст. сирі VI	71	-H			40	ст. сирі VI
32	-H			32	ст. сирі VI	72	-H			24	ст. сирі VI
33	-H			24	ст. сирі VI	73	-H			28	ст. сирі VI
34	-H			28	неміквіг VI	74	-H			24	ст. сирі VI
35	-H			28	неміквіг VI	75	-H			36	ст. сирі VI
36	-H			32	ст. сирі VI	76	-H			28	ст. сирі VI
37	-H			32	ст. сирі VI	77	-H			28	ст. сирі VI
38	-H			28	неміквіг VI	78	-H			44	ст. сирі VI
39	-H			28	ст. сирі VI	79	-H			48	ст. сирі VI
40	-H			28	ст. сирі VI	80	-H			28	ст. сирі VI

Всього пронумеровано дерев:

посада ст. сирі підпис 12.02.23р.
посада ст. сирі підпис
посада ст. сирі підпис

прізвище Картевський (словами)
прізвище Кейн
прізвище Кришківський

	2	3	4	5	6	7	8	9	10	11	12
1	0			28	ст. сир \overline{V}	114					
2	-н			28	ст. сир \overline{V}	115					
3	-н			32	ст. сир \overline{V}	116					
4	-н			24	ст. сир \overline{V}	117					
5	-н			24	нейсв. \overline{V}	118					
6	-н			44	ст. сир \overline{V}	119					
7	-н			36	ст. сир \overline{V}	120					
8	-н			28	ст. сир \overline{V}	121					
9	-н			40	ст. сир \overline{V}	122					
10	-н			32	ст. сир \overline{V}	123					
11						124					
12						125					
13						126					
14						127					
15						128					
16						129					
17						130					
18						131					
19						132					
20						133					
21						134					
22						135					
23						136					
24						137					
25						138					
26						139					
27						140					
28						141					
29						142					
30						143					
31						144					
32						145					
33						146					

22.02.23. Всього пронумеровано дерев: 90 / всього 90 дерев / (слова)
 умерацію і перелік провели: посада ст. н. р. підпис Кришук С. А. прізвище Кришук С. А.
 посада ст. н. р. підпис Кришук С. А. прізвище Кришук С. А.
 посада ст. н. р. підпис Кришук С. А. прізвище Кришук С. А.

Додаток 2
до Санітарних правил

ПОВІДОМЛЕННЯ
про появу ознак погіршення санітарного стану лісових насаджень

ДП "Митомирський лісгосп"

(найменування власника лісів, постійного лісокористувача)

Лісництво Станишівське урочище _____
квартал № 29 виділ № 5 ділянка № _____ площа 0,1 гектарів

Таксаційна характеристика насадження

Склад 10 С + 0 с, вік 63 років, бонітет 1А, середній діаметр 28 см, середня висота 26 м, повнота 0,8, тип лісу СГЛС, рельєф рівнинний, експозиція _____, ґрунт дерево підзол, підріст _____, підлісок _____

Лісопатологічна характеристика насадження

Вид пошкодження насадження (лісова пожежа, буревій, сніголам, обледеніння, відмирання та всихання дерев, захаращеність, об'їдання шкідниками хвої/листя, наявність гусені, масовий літ метеликів, падання хвої/листя, відлущення кори на стовбурах та інші ознаки, не характерні для нормального стану дерев) беріть повну корію внаслідок дерев, відлущення кори на стовбурах помітні, хвоя, стовбури шкідники
поліпшення стовбурів шкідників

Ступінь пошкодження, ураження: середнє (поодинокі, слабке, середнє, сильне)

Вид розподілу пошкоджених дерев: куртинний (поодинокий, груповий, куртинний)

Обсяг ушкодженої деревини на 1 гектарі (окомерно) 20 куб. метрів, у тому числі сухостійної 15 куб. метрів

Ознаки погіршення стану лісових насаджень виявив:

ст. майстер (посада) Дем'янюк С.Ю. (підпис) (ініціали та прізвище)

05 02 2021 року (лісничий (помічник лісничого)) Матковський В.П. (підпис) (ініціали та прізвище)

05 02 2021 року

Висновок інженера відділу (сектору) охорони і захисту лісу державного лісгосподарського (лісомисливського) підприємства або представника державного спеціалізованого лісозахисного підприємства щодо необхідності здійснення лісозахисних чи інших заходів з поліпшення санітарного стану лісової ділянки:

Зробити об'їзд в 2021 році
з метою санітарного контролю

14 02 2021 року (посада) Горюхова Н.П. (підпис) (ініціали та прізвище)

серія
№

НУМЕРАЦІЙНА ПЕРЕЛІКОВА ВІДОМІСТЬ
 призначених для вибіркової санітарної рубки по ДП "Житомирський лісгосп", Станишівське лісництво
 урочище _____ кв. 09, виділ 5, ділянка _____, площа 01 га

№	Порода	Ступінь товщини стовбура сантиметрів			Висота стовбура до першої розгалуження метрів	Породовий номер дерева	Порода	Ступінь товщини стовбура сантиметрів			Категорія стану дерева, клас тава
		Діаметр	Наклад	Діаметр				Діаметр	Наклад	Діаметр	
1	Осика			24	неікв. V	41					
2	-			24	неікв. V	42					
3	-			28	екв. V	43					
4	-			32	екв. V	44					
5	-			28	неікв. V	45					
6	Осика			24	неікв. V	46					
7	-			32	неікв. V	47					
8	-			32	неікв. V	48					
9	-			24	неікв. V	49					
10	-			28	неікв. V	50					
11	-			28	неікв. V	51					
12						52					
13						53					
14						54					
15						55					
16						56					
17						57					
18						58					
19						59					
20						60					
21						61					
22						62					
23						63					
24						64					
25						65					
26						66					
27						67					
28						68					
29						69					
30						70					
31						71					
32						72					
33						73					
34						74					
35						75					
36						76					
37						77					
38						78					
39						79					
40						80					

Всього пронумеровано дерев: неодинадцять (словом)
 Нумерацію і перелік провели: посада М.Р. 02.23 підпис Карпенко С.А. прізвище Карпенко С.А.
22.02.23р. посада М.Р. 02.23 підпис Кейн М.В. прізвище Кейн М.В.
 посада М.Р. 02.23 підпис Кришук А.О. прізвище Кришук А.О.

Додаток 2
до Санітарних правил

ПОВІДОМЛЕННЯ
про появу ознак погіршення санітарного стану лісових насаджень

ДП „Митомирський лісгосп“

(найменування власника лісів, постійного лісокористувача)

Лісництво Страмишівське урочище _____
квартал № 23 виділ № 9 ділянка № _____ площа 0,8 гектарів

Таксаційна характеристика насадження

Склад 100% вік 91 років, бонітет 1, середній діаметр 36 см, середня висота 29 м, повнота 0,70, тип лісу 100%, рельєф рівнинний, експозиція _____, ґрунт дерево підстилка, підріст _____, підлісок _____

Лісопатологічна характеристика насадження

Вид пошкодження насадження (лісова пожежа, буревій, сніголам, обледеніння, відмирання та висихання дерев, захаращеність, об'їдання шкідниками хвої/листя, наявність гусені, масовий літ метеликів, падання хвої/листя, відлущення кори на стовбурах та інші ознаки, не характерні для нормального стану дерев) березовий короїд, вилучення кори на стовбурах, пошкодження хвої, стовбурів, шкідники
камітєкс стовбурів шкідників

Ступінь пошкодження, ураження: серйозна (поодинокі, слабкі, середні, сильні)

Вид розподілу пошкоджених дерев: куртинний (поодинокий, груповий, куртинний)

15 Обсяг ушкодженої деревини на 1 гектарі (окомірно) 20 куб. метрів, у тому числі сухостійної куб. метрів

Ознаки погіршення стану лісових насаджень виявив:

ст майстер
(посада)

(підпис)

Денисюк Р.Ю.
(ініціали та прізвище)

05 02 2021 року
лісничий
(лісничий (помічник лісничого))

(підпис)

Намковський В.М.
(ініціали та прізвище)

05 02 2021 року

Висновок інженера відділу (сектору) охорони і захисту лісу державного лісгосподарського (лісомисливського) підприємства або представника державного спеціалізованого лісозахисного підприємства щодо необхідності здійснення лісозахисних чи інших заходів з поліпшення санітарного стану лісів за результатами огляду санітарного стану лісової ділянки:

Підписи осіб з 2021 р. згідно

санітарних правил

ІІІІ 2 03 21

(посада)

(підпис)

(ініціали та прізвище)

14 02 2021 року

Середина
лісового
дерева

НУМЕРАЦІЙНА ПЕРЕЛІКОВА ВІДОМІСТЬ
призначених для вибіркової санітарної рубки по ДП "Житомирський лісгосп", Станишівське лісництво
урочище, кв. 29, виділ 9, ділянка, площа 0,8 га

Порядковий номер дерева	Порода	Ступінь товщини стовбурів сантиметрів			Категорія стану дерева підс тава	Порода	Ступінь товщини стовбурів сантиметрів			Категорія стану дерева підс тава
		Діаметр	Наклад ігол	Діаметр			Діаметр	Наклад ігол	Діаметр	
1	C			28	кекісвіг VI	41				
2	-H			28	ст. сир VI	42				
3	-H			32	кекісвіг VI	43				
4	-H			32	ст. сир VI	44				
5	-H			28	ст. сир VI	45				
6	-H			32	ст. сир VI	46				
7	-H			24	ст. сир VI	47				
8	-H			24	ст. сир VI	48				
9	-H			36	кекісвіг VI	49				
10	-H			44	ст. сир VI	50				
11	-H			36	ст. сир VI	51				
12	-H			32	ст. сир VI	52				
13	-H			32	кекісвіг VI	53				
14	-H			28	ст. сир VI	54				
15	-H			24	ст. сир VI	55				
16	-H			24	ст. сир VI	56				
17	-H			32	ст. сир VI	57				
18	-H			24	ст. сир VI	58				
19	-H			40	ст. сир VI	59				
20	-H			44	ст. сир VI	60				
21	-H			32	ст. сир VI	61				
22	-H			40	ст. сир VI	62				
23	-H			28	ст. сир VI	63				
24	-H			40	ст. сир VI	64				
25	-H			24	ст. сир VI	65				
26	-H			24	ст. сир VI	66				
27	-H			28	ст. сир VI	67				
28	-H			28	ст. сир VI	68				
29	-H			36	ст. сир VI	69				
30	-H			40	ст. сир VI	70				
31	-H			24	ст. сир VI	71				
32	-H			24	ст. сир VI	72				
33	-H			36	ст. сир VI	73				
34	-H			28	ст. сир VI	74				
35	-H		32		Вісх IV	75				
36	-H			40	ст. сир VI	76				
37	-H			24	кекісвіг VI	77				
38	-H			32	кекісвіг VI	78				
39	-H			24	кекісвіг VI	79				
40					II	80				

Всього пронумеровано дерев: 39/тридцять дев'ять дерев (словами)
 Нумерацію і перелік провели: посада М.Р. ФХ 23 підпис Картевський Т.А. прізвище Картевський Т.А.
 22.02.23г. посада М.Р. ФХ 23 підпис Кейн М.В. прізвище Кейн М.В.
 посада М.Р. ФХ 23 підпис Кривинський А.О. прізвище Кривинський А.О.

Додаток 2
до Санітарних правил

ПОВІДОМЛЕННЯ
про появу ознак погіршення санітарного стану лісових насаджень

ДН "Митомирський лісгосп"

(найменування власника лісів, постійного лісокористувача)

Лісництво Станіславське урочище _____
квартал № 29 виділ № 13 ділянка № _____ площа 13 гектарів

Таксаційна характеристика насадження

Склад 100 вік 93 років, бонітет 1, середній діаметр 36 см, середня висота 23 м, повнота 0,7, тип лісу листя, рельєф рівнинний, експозиція _____, ґрунт чорнозем, підріст _____, підлісок _____

Лісопатологічна характеристика насадження

Вид пошкодження насадження (лісова пожежа, буревій, сніголам, обледеніння, відмирання та всихання дерев, захаращеність, об'їдання шкідниками хвої/листя, наявність гусені, масовий літ метеликів, падання хвої/листя, відлущення кори на стовбурах та інші ознаки, не характерні для нормального стану дерев) хворобливі корі на стовбурах, відлущення кори на стовбурах, наявність шкідників

Ступінь пошкодження, ураження: середня (поодинокі, слабкі, середні, сильні)

Вид розподілу пошкоджених дерев: куртинний (поодинокі, групові, куртинні)

15 Обсяг ушкодженої деревини на 1 гектарі (окопнірно) 20 куб. метрів, у тому числі сухостійної куб. метрів

Ознаки погіршення стану лісових насаджень виявив

ст. майстер
(посада)

[підпис]
(підпис)

Дем'янов Р.О.
(ініціали та прізвище)

05 02 2023 року
Лісничий
(лісничий (помічник лісничого))

[підпис]
(підпис)

Матковський В.М.
(ініціали та прізвище)

05 02 2023 року

Висновок інженера відділу (сектору) охорони і захисту лісу державного лісгосподарського (лісомисливського) підприємства або представника державного спеціалізованого лісозахисного підприємства щодо необхідності здійснення лісозахисних чи інших заходів з поліпшення санітарного стану лісів за результатами огляду санітарного стану лісової ділянки:

Відсутні ознаки погіршення стану лісу

10.03.2024

[підпис]
(підпис)

Борисенко Н.Р.
(ініціали та прізвище)

14 02 2024 року

НУМЕРАЦІЙНА ПЕРЕЛІКОВА ВІДОМІСТЬ
призначених для вибіркової санітарної рубки по ДП "Житомирський лісгосп", Станишівське лісництво
урочище кв. 29, виділ 13, ділянка - площа 13 га

№ дерева	Порода	Ступінь товщини стовбурів сантиметрів			Категорія стану дерева, підстава	Посадковий номер дерева	Порода	Ступінь товщини стовбурів сантиметрів			Категорія стану дерева, підстава
		Діаметр	Наклад площі	Діаметр				Діаметр	Наклад площі	Діаметр	
1	С			28	немає вір VI	41	С		28		Кох 45°
2	Н			28	ст. сухо VI	42	Н		24		немає вір VI
3	Н			24	ст. сухо VI	43	Н		24		немає вір VI
4	Черешня			28	немає вір VI	44	Н		36		св. сухо VI
5	Н			24	немає вір VI	45	Н		36		немає вір VI
6	С			24	ст. сухо VI	46	Н		32		немає вір VI
7	Н			28	ст. сухо VI	47	Н		32		ст. сухо VI
8	Н			28	немає вір VI	48	Н		28		ст. сухо VI
9	Н			28	ст. сухо VI	49	Н		24		ст. сухо VI
10	Н			28	ст. сухо VI	50	Н		24		ст. сухо VI
11	Н			36	немає вір VI	51	Н		24		немає вір VI
12	Н			24	ст. сухо VI	52	Н		28		ст. сухо VI
13	Н			36	ст. сухо VI	53	Н		28		ст. сухо VI
14	Н			32	немає вір VI	54	Н		28		немає вір VI
15	Н			36	немає вір VI	55	Н		28		немає вір VI
16	Н			24	ст. сухо VI	56	Н		24		ст. сухо VI
17	Н			24	ст. сухо VI	57	Н		28		немає вір VI
18	Н			24	ст. сухо VI	58	Н		28		немає вір VI
19	Н			32	ст. сухо VI	59	Н		32		ст. сухо VI
20	Н			28	ст. сухо VI	60	Н		28		ст. сухо VI
21	Н			40	немає вір VI	61	Н		28		немає вір VI
22	Н			32	ст. сухо VI	62	Н		28		немає вір VI
23	Н			32	немає вір VI	63	Н		32		ст. сухо VI
24	Н			44	ст. сухо VI	64	Н		44		немає вір VI
25	Н			32	ст. сухо VI	65	Н		28		св. сухо VI
26	Н			32	ст. сухо VI	66	Н		28		немає вір VI
27	Н			36	ст. сухо VI	67	Н		28		немає вір VI
28	Н			44	ст. сухо VI	68	Н		28		немає вір VI
29	Н			32	ст. сухо VI	69	Н		24		ст. сухо VI
30	Н			28	ст. сухо VI	70	Н		32		св. сухо VI
31	Н			28	ст. сухо VI	71	Н		24		немає вір VI
32	Н			28	немає вір VI	72	Н		32		ст. сухо VI
33	Н			24	ст. сухо VI	73	Н		24		ст. сухо VI
34	Н			28	ст. сухо VI	74	Н		36		немає вір VI
35	Н			24	ст. сухо VI	75	Н		24		ст. сухо VI
36	Н			28	ст. сухо VI	76	Н		28		немає вір VI
37	Н			36	немає вір VI	77	Н		24		немає вір VI
38	Н			24	немає вір VI	78	Н		28		ст. сухо VI
39	Н			24	немає вір VI	79	Н		36		немає вір VI
40	Н			28	Всх V	80	Н		32		св. сухо VI

Всього пронумеровано дерев: 80
Нумерацію і перелік провели: посада М.Р. Сух. 23 підпис М.Р. Сух. 23 посада М.Р. Сух. 23 підпис М.Р. Сух. 23
прізвище Карпович С.А. прізвище Кейн М.В. прізвище Кришківський А.В.
22.02.23г.

1	2	3	4	5	6	7	8	9	10	11	12
81	C			24	ст. сур VI	114					
82	-H			28	ст. сур VI	115					
83	-H			28	неіскв. VI	116					
84	-H			28	неіскв. VI	117					
85	-H			28	ст. сур VI	118					
86	-H			40	св. сур V	119					
87	-H			24	неіскв. VI	120					
88	-H			32	неіскв. VI	121					
89	-H			32	неіскв. VI	122					
90	-H			24	ст. сур VI	123					
91	-H			24	св. сур V	124					
92	-H			28	ст. сур VI	125					
93	-H			32	неіскв. VI	126					
94	-H			24	ст. сур VI	127					
95	-H			28	ст. сур VI	128					
96	-H			24	ст. сур VI	129					
97	-H			24	ст. сур VI	130					
98	-H			28	неіскв. VI	131					
99	-H			40	неіскв. VI	132					
100	-H			28	ст. сур VI	133					
101	-H			24	св. сур V	134					
102						135					
103						136					
104						137					
105						138					
106						139					
107						140					
108						141					
109						142					
110						143					
111						144					
112						145					
113						146					

Всього пронумеровано дерев: сто одне дерево (словом)
 Нумерацію і перелік провели: посада М.В. Дух підпис Костевський С.А. прізвище Костевський С.А.
 посада М.В. Дух підпис Костевський С.А. прізвище Костевський С.А.
 посада М.В. Дух підпис Костевський С.А. прізвище Костевський С.А.
 22.02.23г.

Додаток 2
до Санітарних правил

ПОВІДОМЛЕННЯ
про появу ознак погіршення санітарного стану лісових насаджень

ДП "Митомирський лісгосп"

(найменування власника лісів, постійного лісокористувача)

Лісництво Станіславське урочище _____
квартал № 35 виділ № 1 ділянка № _____ площа 13 гектарів

Таксаційна характеристика насадження

Склад 10С+Бп вік 63 років, бонітет 1 А середній діаметр 32 см, середня висота 23 м, повнота 0,40 тип лісу Б-П рельєф рівнинний експозиція _____
грунт дерново-середньолісний підріст _____ підлісок _____

Лісопатологічна характеристика насадження

Вид пошкодження насадження (лісова пожежа, буревій, сніголам, обледеніння, відмирання та всихання дерев, захаращеність, об'їдання шкідниками хвої/листя, наявність гусені, масовий літ метеликів, опадання хвої/листя, відлущення кори на стовбурах та інші ознаки, не характерні для нормального стану дерев) Вертів кори на короїд всихання дерев відлущення кори на стовбурах, пошкодження хвої стовбурів шкідниками

Ступінь пошкодження, ураження: середня (поодинокі, слабкі, середні, сильні)

Вид розподілу пошкоджених дерев: куртинний (поодинокі, групові, куртинні)

Обсяг ушкодженої деревини на 1 гектарі (окомірно) 25 куб. метрів, у тому числі сухостійної 20 куб. метрів

Ознаки погіршення стану лісових насаджень виявив:

ст майстер
(посада)

[підпис]
(підпис)

Денісюк Р.Ю.
(ініціали та прізвище)

03 02 2021 року
лісничий
(лісничий (помічник лісничого))

[підпис]
(підпис)

Матвишевський В.М.
(ініціали та прізвище)

03 02 2021 року

Висновок інженера відділу (сектору) охорони і захисту лісу державного лісгосподарського (лісомисливського) підприємства або представника державного спеціалізованого лісозахисного підприємства щодо необхідності здійснення лісозахисних чи інших заходів з поліпшення санітарного стану лісів за результатами огляду санітарного стану лісової ділянки:

Внести срз в 2021 році
до плану санітарних робіт

інш. з ОСА

[підпис]
(підпис)

Борисенко Н.П.
(ініціали та прізвище)

14 02 2021 року

НУМЕРАЦІЙНА ПЕРЕЛІКОВА ВІДОМІСТЬ
 призначених для вибіркової санітарної рубки по ДП "Житомирський лісгосп", Станишівське лісництво
 урочище кв. 35, виділ 2, ділянка площа 23 га

Порядковий номер дерева	Порода	Ступінь товщини стовбура сантиметрів			Категорія стану дерева ліс тав	Порядковий номер дерева	Порода	Ступінь товщини стовбура сантиметрів			Категорія стану дерева ліс тав
		Діаметр	Наклад	Довжина				Діаметр	Наклад	Довжина	
1	С			24	сх сфн II	41	С		32		сх сфн I
2	С			24	нахлб/сфн II	42	С			28	нахлб/сфн II
3	С			24	нахлб/сфн II	43	С			24	нахлб/сфн II
4	С			28	нахлб/сфн II	44	БМ		32		нахлб/сфн II
5	С			32	нахлб/сфн II	45	БМ		28		нахлб/сфн II
6	С			28	нахлб/сфн II	46	БМ		32		нахлб/сфн II
7	С			24	сх сфн II	47	С		32		нахлб/сфн II
8	С			24	сх сфн II	48	С		24		сх сфн II
9	С			28	нахлб/сфн II	49	С		28		сх сфн II
10	С			24	нахлб/сфн II	50	С		28		сх сфн II
11	С			32	сх сфн I	51	БМ		32		нахлб/сфн II
12	С	28			сх сфн II	52	БМ		32		нахлб/сфн II
13	С			32	нахлб/сфн II	53	БМ		32		нахлб/сфн II
14	С			24	сх сфн II	54	С	32			сх сфн I
15	С			28	сх сфн II	55	С	32			сх сфн I
16	С	32			сх сфн I	56	С	32			сх сфн I
17	С	24			сх сфн II	57	С		28		сх сфн II
18	С			24	сх сфн II	58	С		24		сх сфн II
19	С			24	сх сфн II	59	С		28		сх сфн II
20	С			28	нахлб/сфн II	60	С		32		сх сфн II
21	С			24	нахлб/сфн II	61	С	36			сх сфн I
22	С	28			сх сфн I	62	С		28		сх сфн I
23	С			24	нахлб/сфн II	63	С	28			сх сфн II
24	С			24	сх сфн II	64	С		28		нахлб/сфн II
25	С			24	сх сфн II	65	С	32			сх сфн II
26	С			24	сх сфн II	66	С	36			сх верхня II
27	С	28			сх сфн II	67	С	32			сх верхня II
28	С			24	сх сфн II	68	С	32			сх сфн II
29	С			28	сх сфн II	69	С	36			сх сфн I
30	С			24	сх сфн II	70	С		28		сх нахлб/сфн II
31	С	32			сх сфн I	71	С		24		сх сфн II
32	С	28			сх сфн I	72	С		28		сх нахлб/сфн II
33	С			24	сх сфн II	73	С		24		нахлб/сфн II
34	С			24	сх сфн II	74	С		24		сх сфн II
35	С			28	нахлб/сфн II	75	С		28		сх сфн II
36	С			28	нахлб/сфн II	76	С	28			сх сфн I
37	С			24	сх сфн I	77	С	28			сх сфн II
38	С			24	нахлб/сфн II	78	С		28		сх сфн II
39	С			24	нахлб/сфн II	79	С		36		нахлб/сфн II
40	С			32	нахлб/сфн II	80	С		32		нахлб/сфн II

Всього пронумеровано дерев: авіаносто ніть дерев (слів: 40)
 Нумерацію і перелік провели: посада М. Р. ОХ. 22 підпис Карпачевський С.А.
 посада М. Р. ОХ. 23 підпис Бабак В.М.
 посада М. Р. ОХ. 24 підпис Бригудинський А.О.

24.02.22р.

1	2	3	4	5	6	7	8	9	10	11	12
81	Г			26	СТ СФУ К1	114					
82	Г		28		СТ СФУ К1	115					
83	Г		28		СТ СФУ К1	116					
84	Г			24	СТ СФУ К1	117					
85	Г			24	СТ СФУ К1	118					
86	Г			28	ментальні К1	119					
87	Г		28		СТ СФУ К1	120					
88	Г			24	СТ СФУ К1	121					
89	Г			32	СТ СФУ К1	122					
90	Г			24	СТ СФУ К1	123					
91	Г			28	СТ СФУ К1	124					
92	Г			24	СТ СФУ К1	125					
93	Г			24	ментальні К1	126					
94	Г			28	СТ СФУ К1	127					
95	Г			24	СТ СФУ К1	128					
96						129					
97						130					
98						131					
99						132					
100						133					
101						134					
102						135					
103						136					
104						137					
105						138					
106						139					
107						140					
108						141					
109						142					
110						143					
111						144					
112						145					
113						146					

Всього пронумеровано дерев: дебільного німь дерев (словами)
 Нумерацію і перелік провели: посада м.р. 00х 22 підпис Картезіди Р.А. прізвище Картезіди Р.А.
 посада м.р. 00х 23 підпис Вард В.І. прізвище Вард В.І.
 посада м.р. 00х 23 підпис Кришуків А.О. прізвище Кришуків А.О.

Додаток 2
до Санітарних правил

ПОВІДОМЛЕННЯ
про появу ознак погіршення санітарного стану лісових насаджень

ДП "Митомарський лісгосп"

(найменування власника лісів, постійного лісокористувача)

Лісництво Станіславське урочище _____
квартал № 36 виділ № 6 ділянка № _____ площа 44 гектарів

Таксаційна характеристика насадження

Склад 45% Д, 3% В, 1% Б, 1% П вік 25 років, сортет 1, середній діаметр 30 см, середня висота 22 м, повнота 0,3, тип лісу СДЛ, рельєф рівнинний, експозиція _____, підлісок _____, ґрунт чорнозем, підстиг _____

Лісопатологічна характеристика насадження

Вид пошкодження насадження (лісова пожежа, буревій, сніголам, обледеніння, відмирання та висихання дерев, захаращеність, об'їдання шкідниками хвої/листя, наявність гусені, масовий літ метеликів, падіння хвої/листя, відлущення кори на стовбурах та інші ознаки не характерні для нормального стану дерев) Висихання дерев, захаращеність, об'їдання шкідниками хвої/листя, наявність гусені, масовий літ метеликів, падіння хвої/листя, відлущення кори на стовбурах та інші ознаки не характерні для нормального стану дерев

Ступінь пошкодження, ураження: середня (поодинокі, слабка, середня, сильна)

Вид розподілу пошкоджених дерев: куртинний (поодинокий, груповий, куртинний)

Обсяг ушкодженої деревини на 1 гектарі (окомірно) 25 куб. метрів, у тому числі сухостійної 20 куб. метрів

Ознаки погіршення стану лісових насаджень виявив:

М. Майстер
(посада)

[Підпис]
(підпис)

Деміонук Г.Ю.
(ініціали та прізвище)

05.02

2021 року

Лісничий

(лісничий (помічник лісничого))

[Підпис]
(підпис)

Матковський В.М.
(ініціали та прізвище)

05.02

2021 року

Висновок інженера відділу (сектору) охорони і захисту лісу державного лісгосподарського (лісомисливського) підприємства або представника державного спеціалізованого лісозахисного підприємства щодо необхідності здійснення лісозахисних чи інших заходів з поліпшення санітарного стану лісів за результатами огляду санітарного стану лісової ділянки:

Провести огляд 6.02.2021 року
з метою санітарного стану лісової ділянки

М.М. З.О.С.

(посада)

14.02

2021 року

[Підпис]
(підпис)

Деміонук Г.Ю.
(ініціали та прізвище)

НУМЕРАЦІЙНА ПЕРЕЛІКОВА ВІДОМІСТЬ
призначених для вибіркової санітарної рубки по ДП "Житомирський лісгосп", Станишівське лісництво
урочище кв. 36, виділ 6, ділянка площа 44 га

Порядковий номер дерева	Порода	Ступінь товщини стовбурів сантиметрів			Категорія стану дерева, підстава	Порядковий номер дерева	Порода	Ступінь товщини стовбурів сантиметрів			Категорія стану дерева, підстава
		Діаметр	Наклад іноді	Довжина				Діаметр	Наклад іноді	Довжина	
1	С			24	СІ СХ ІІ	41	С			36	наміб'я ІІ
2	С			24	СІ СХ ІІ	42	С			36	наміб'я ІІ
3	С			28	наміб'я ІІ	43	С			36	наміб'я ІІ
4	БН			36	наміб'я ІІ	44	С	24			СІ СХ ІІ
5	БН			40	наміб'я ІІ	45	С			24	СІ СХ ІІ
6	С			36	наміб'я ІІ	46	С			24	СІ СХ ІІ
7	С			38	СІ СХ ІІ	47	С			44	СІ СХ ІІ
8	С			32	СІ СХ ІІ	48	С			32	СІ СХ ІІ
9	С			24	СІ СХ ІІ	49	С			36	СІ СХ ІІ
10	С			24	СІ СХ ІІ	50	Тополь			64	наміб'я ІІ
11	С			40	СІ СХ ІІ	51	Тополь			60	наміб'я ІІ
12	С			24	наміб'я ІІ	52	Тополь			44	наміб'я ІІ
13	С			24	СІ СХ ІІ	53	Тополь			60	наміб'я ІІ
14	С			24	наміб'я ІІ	54	Тополь			64	наміб'я ІІ
15	С			18	наміб'я ІІ	55	Вільха			24	наміб'я ІІ
16	С			28	СІ СХ ІІ	56	Тополь			32	наміб'я ІІ
17	С			24	СІ СХ ІІ	57	Вільха			28	наміб'я ІІ
18	С			24	СІ СХ ІІ	58	БН			52	наміб'я ІІ
19	С			28	наміб'я ІІ	59	Тополь			52	наміб'я ІІ
20	С			28	наміб'я ІІ	60	Вільха			24	білобач ІІ
21	С	36			СІ СХ ІІ	61	Вільха			44	білобач ІІ
22	С			18	СІ СХ ІІ	62	Вільха			32	СІ СХ ІІ
23	С			32	СІ СХ ІІ	63	Вільха			22	СІ СХ ІІ
24	С			28	СІ СХ ІІ	64	БН			24	наміб'я ІІ
25	С			38	СІ СХ ІІ	65	БН			24	наміб'я ІІ
26	С			24	СІ СХ ІІ	66	БН			32	наміб'я ІІ
27	С		32		СІ СХ ІІ	67	Вільха			32	СІ СХ ІІ
28	С			28	СІ СХ ІІ	68	С			36	білобач ІІ
29	С		32		СІ СХ ІІ	69	БН			32	наміб'я ІІ
30	С		36		СІ СХ ІІ	70	Вільха			22	СІ СХ ІІ
31	С			24	СІ СХ ІІ	71	БН			22	СІ СХ ІІ
32	С			18	СІ СХ ІІ	72	Вільха			24	наміб'я ІІ
33	С			28	СІ СХ ІІ	73	С			32	білобач ІІ
34	С			24	СІ СХ ІІ	74	С			24	СІ СХ ІІ
35	С		32		СІ СХ ІІ	75	С			24	СІ СХ ІІ
36	С			24	СІ СХ ІІ	76	С			28	СІ СХ ІІ
37	С			24	СІ СХ ІІ	77	С			24	СІ СХ ІІ
38	С		24		СІ СХ ІІ	78	С		28		СІ СХ ІІ
39	С			24	СІ СХ ІІ	79	С			36	СІ СХ ІІ
40	С			24	СІ СХ ІІ	80	С			28	СІ СХ ІІ

Всього пронумеровано дерев: 80
Нумерацію і перелік провели: посада С.М. ДР підпис Картевський С.А. (словами)
посада С.М. ДР підпис Картевський С.А.
посада С.М. ДР підпис Картевський С.А.
посада С.М. ДР підпис Картевський С.А.

24.02.23р.

1	2	3	4	5	6	7	8	9	10	11	12
81	С			28	СТ СХН ІІ	114	С			36	СТ СХН ІІ
82	С		28		СТ СХН ІІ	115	С			24	СТ СХН ІІ
83	С		28		СТ СХН ІІ	116	БП			48	налітвіг ІІ
84	С			28	СТ СХН ІІ	117	С			24	СТ СХН ІІ
85	С			24	СТ СХН ІІ	118	Осина			36	налітвіг ІІ
86	С			36	СТ СХН ІІ	119	Осина			36	налітвіг ІІ
87	С			28	налітвіг ІІ	120	С		28		45° ІІ
88	С			24	налітвіг ІІ	121	БП			56	налітвіг ІІ
89	С		44		СВ СХН ІІ	122	БП			32	налітвіг ІІ
90	БП			24	налітвіг ІІ	123	С		24		СТ СХН ІІ
91	БП			36	налітвіг ІІ	124	С			24	СТ СХН ІІ
92	БП			44	налітвіг ІІ	125	С			32	налітвіг ІІ
93	С			28	СТ СХН ІІ	126	С			32	налітвіг ІІ
94	С			28	СТ СХН ІІ	127	С			28	СТ СХН ІІ
95	С			28	СТ СХН ІІ	128	С			28	СТ СХН ІІ
96	С			28	СТ СХН ІІ	129	С			28	СТ СХН ІІ
97	С			32	налітвіг ІІ	130	С		28		СВ СХН ІІ
98	С			40	налітвіг ІІ	131	Осина			28	налітвіг ІІ
99	С			28	СТ СХН ІІ	132	Осина			32	налітвіг ІІ
100	С			24	СТ СХН ІІ	133	С			24	СТ СХН ІІ
101	С			24	СТ СХН ІІ	134	БП			40	налітвіг ІІ
102	С			28	СТ СХН ІІ	135	БП			28	налітвіг ІІ
103	БП		1	28	налітвіг ІІ	136	БП			28	налітвіг ІІ
104	С		24		СТ СХН ІІ	137	БП			24	налітвіг ІІ
105	С		24		СТ СХН ІІ	138	БП			24	налітвіг ІІ
106	С		28		СТ СХН ІІ	139	БП			32	налітвіг ІІ
107	С		32		СТ СХН ІІ	140	БП			24	налітвіг ІІ
108	С			36	СТ СХН ІІ	141	БП			36	налітвіг ІІ
109	С		28		СТ СХН ІІ	142	БП			32	налітвіг ІІ
110	С			24	СТ СХН ІІ	143	Осина			40	налітвіг ІІ
111	С			24	СТ СХН ІІ	144	Осина			32	налітвіг ІІ
112	С			24	СТ СХН ІІ	145	БП			64	налітвіг ІІ
113	С			32	СТ СХН ІІ	146	С			32	вірובה ІІ

Всього пронумеровано дерев: 146 (словами)
 Нумерацію і перелік провели: посада С.О.Х.Р. підпис Козебровий С.А. прізвище Козебровий С.А.
 посада С.О.Х.Р. підпис Вадів В.М. прізвище Вадів В.М.
 посада С.О.Х.Р. підпис Крижанський А.О. прізвище Крижанський А.О.
 24.02.23р.

НУМЕРАЦІЙНА ПЕРЕЛІКОВА ВІДОМІСТЬ
призначених для вибіркової санітарної рубки по ДП "Житомирський лісгосп", Станишівське лісництво
урочище ка. 36 виділ 6 ділянка пл. 4,4 га

Порядковий номер дерева	Порода	Ступінь товщини стовбура сантиметрів			Категорія стану дерева під стілою	Порядковий номер дерева	Порода	Ступінь товщини стовбура сантиметрів			Категорія стану дерева під стілою
		Діагн.	Нахил діляки	Діагн.				Діагн.	Нахил діляки	Діагн.	
1	2	3	4	5	6	7	8	9	10	11	12
147				32	меліньб'як	187					
148			24		ст. сир'як	188					
149		32			ст. берізка	189					
150			32		сб. сир'як	190					
151			32		сб. сир'як	191					
152			24		сб. сир'як	192					
153			24		ст. сир'як	193					
154				36	меліньб'як	194					
155				32	меліньб'як	195					
156			24		ст. сир'як	196					
157				32	меліньб'як	197					
158			32		сб. сир'як	198					
159				24	ст. сир'як	199					
160			32		сб. сир'як	200					
161				24	ст. сир'як	201					
162				32	меліньб'як	202					
163						203					
164						204					
165						205					
166						206					
167						207					
168						208					
169						209					
170						210					
171						211					
172						212					
173						213					
174						214					
175						215					
176						216					
177						217					
178						218					
179						219					
180						220					
181						221					
182						222					
183						223					
184						224					
185						225					
186						226					

Всього пронумеровано дерев: ста. містасяк два дерева (правами)
 Нумерацію і перелік провели: посада м.р. 008.02 підпис Радієвський С.А.
 посада м.р. 008.02 підпис Біда В.М.
 посада м.р. 008.02 підпис Кришук А.О.
 24.02.22р. посада _____ підпис _____

Додаток 2
до Санітарних правил

ПОВІДОМЛЕННЯ
про появу ознак погіршення санітарного стану лісових насаджень

ДП "Шумицький лісгосп"

(найменування власника лісів, постійного лісокористувача)

Лісництво Станіславське урочище
квартал № 40 виділ № 10 ділянка № 1 площа 20 гектарів

Таксаційна характеристика насадження

Склад 20С, вік 65 років, бонітет 1А, середній діаметр 28 см, середня висота 26 м, повнота 07, тип лісу В-III, рельєф рівнинний, експозиція , ґрунт дерево підзол, підріст , підлісок

Лісопатологічна характеристика насадження

Вид пошкодження насадження (лісова пожежа, буревій, сніголам, обледеніння, відмирання та всихання дерев, захаращеність, об'їдання шкідниками хвої/листя, наявність гусені, масовий літ метеликів, падіння хвої/листя, відлущення кори на стовбурах та інші ознаки, не характерні для нормального стану дерев) берізковий короїд, всихання дерев, відлущення кори на стовбурах, неможливість ходи стовбурів, шкідливість
комплекс стовбурних шкідників

Ступінь пошкодження, ураження: серйозне (поодинокі, слабке, середнє, сильне)

Вид розподілу пошкоджених дерев: куртинний (поодинокі, групові, куртинні)

Обсяг ушкодженої деревини на 1 гектарі (окомірно) 20 куб. метрів, у тому числі сухостійної 15 куб. метрів

Ознаки погіршення стану лісових насаджень виявив:

ст. майстер

(посада)

(підпис)

Дем'янюк Г.Ю

(ініціали та прізвище)

05 02

20 21 року

лісничий

(лісничий (помічник лісничого))

(підпис)

Матковський В.М

(ініціали та прізвище)

05 02

20 21 року

Висновок інженера відділу (сектору) охорони і захисту лісу державного лісогосподарського (лісомисливського) підприємства або представника державного спеціалізованого лісозахисного підприємства щодо необхідності здійснення лісозахисних чи інших заходів з поліпшення санітарного стану лісів за результатами огляду санітарного стану лісової ділянки:

Зробити об'їзд в 2021 році

з метою виявлення пошкоджень

м.п. з 031

(посада)

(підпис)

(ініціали та прізвище)

14 02

20 21 року

НУМЕРАЦІЙНА ПЕРЕЛІКОВА ВІДОМІСТЬ
 призначених для вибіркової санітарної рубки по ДП "Житомирський лісгосп", Станишівське лісництво
 урочище кв. 40, виділ 204, ділянка, площа 2,0 га

Порода	Ступінь товщини стовбурів сантиметрів			Категорія стану дерева, дис тави	Порядковий номер дерева	Порода	Ступінь товщини стовбурів сантиметрів			Категорія стану дерева, дис тави
	Діаметр	Наклад	Діаметр				Діаметр	Наклад	Діаметр	
С			32	немає	41	С			24	немає
Л			32	св. сур. II	42	Л			24	св. сур. II
Л			28	св. сур. II	43	Л			24	немає
Л			28	св. сур. II	44	Л			28	св. сур. II
Л			28	св. сур. II	45	Л			28	св. сур. II
Л			36	немає	46	Л			32	св. сур. II
Л			24	немає	47	Л			28	св. сур. II
Л			28	немає	48	Л			24	св. сур. II
Л			36	немає	49	Л			28	св. сур. II
Л			28	св. сур. II	50	Л			24	св. сур. II
Л			24	св. сур. II	51	Л			28	св. сур. II
Л			28	немає	52	Л			24	немає
Л			28	св. сур. II	53	Л				
Л			24	немає	54					
Л			24	немає	55					
Л			24	немає	56					
Л			24	св. сур. II	57					
Л			24	св. сур. II	58					
Л			24	св. сур. II	59					
Л			24	св. сур. II	60					
Л			24	св. сур. II	61					
Л			28	немає	62					
Л			24	св. сур. II	63					
Л			36	св. сур. II	64					
Л			24	св. сур. II	65					
Л			24	св. сур. II	66					
Л			32	св. сур. II	67					
Л			24	немає	68					
Л			28	немає	69					
Л			24	немає	70					
Л			24	св. сур. II	71					
Л			24	немає	72					
Л			28	св. сур. II	73					
Л			28	св. сур. II	74					
Л			32	св. сур. II	75					
Л			24	св. сур. II	76					
Л			32	св. сур. II	77					
Л			24	св. сур. II	78					
Л			28	св. сур. II	79					
Л			24	немає	80					

24.02.21. Всього пронумеровано дерев: 80
 умерацію і перелік провели: посада Карпенко С.А. підпис Карпенко С.А. (словами)
 посада Григорук Д.А. підпис Григорук Д.А.
 посада Григорук О.О. підпис Григорук О.О.

ПОВІДОМЛЕННЯ
про появу ознак погіршення санітарного стану лісових насаджень

ДП „Лісгосптрестування містоси“

(найменування власника лісів, постійного лісокористувача)

Лісництво Горобешине урочище об'єдн. № 2
квартал № 7 виділ № 8 ділянка № _____ площа 5,4 гектарів

Таксаційна характеристика насадження

Склад 8Сз 2Дз + Гз + Бп, вік 71 років, бонітет 1А, середній діаметр 32 см, середня висота 27 м, повнота 0,7, тип лісу Сз ГДс, рельєф рівнинний, експозиція _____, ґрунт дерново-слабопідзолисті суглинки, підлісок _____

Лісопатологічна характеристика насадження

Вид пошкодження насадження (лісова пожежа, буревій, сніголам, обледеніння, відмирання та всихання дерев, захаращеність, об'їдання шкідниками хвої/листя, наявність гусені, масовий літ метеликів, опадання хвої/листя, відлущення кори на стовбурах та інші ознаки, не характерні для нормального стану дерев) Дерева сосни втрачають корону, верхівки, найвищі сухостійні дерева, дерева без кори та суковерхівки.

Дерева берези втрачають верхівки, верхівки, суковерхівки.
Велика кількість гілок

Ступінь пошкодження, ураження: середнє (поодинокі, слабке, середнє, сильне)

Вид розподілу пошкоджених дерев: поодинокі, групові (поодинокі, груповий, куртинний)

12 Обсяг ушкодженої деревини на 1 гектарі (окомірно) 15 куб. метрів, у тому числі сухостійної куб. метрів

Ознаки погіршення стану лісових насаджень виявив:

Майстер

(посада)

Майстер

(підпис)

Гасановський О.А.

(ініціали та прізвище)

10 02 20 21 року

Лісничий

(лісничий (помічник лісничого))

Лісничий

(підпис)

Горобешинський В.В.

(ініціали та прізвище)

10 02 20 21 року

Висновок інженера відділу (сектору) охорони і захисту лісу державного лісгосподарського (лісомисливського) підприємства або представника державного спеціалізованого лісозахисного підприємства щодо необхідності здійснення лісозахисних чи інших заходів з поліпшення санітарного стану лісів за результатами огляду санітарного стану лісової ділянки:

Проблема є в даній зоні згідно Санітарних правил

Лісничий О.В.

(посада)

Лісничий

(підпис)

Горобешинський В.В.

(ініціали та прізвище)

13 02 20 21 року

НУМЕРАЦІЙНА ПЕРЕЛКОВА ВІДОМІСТЬ

дерев призначених у санітарну рубку вибірково на 2021 рік

Постійний лісокористувач: ДП «Житомирське лісове господарство» лісництво: Корабельне

квартал 7 виділ 8 ділянка _____ площа 54 га.

Порядковий номер дерев	порода	Супінь товщини стовбурів сантиметрів			Категорія стану дерева, підстава	Порядковий номер дерева	порода	Супінь товщини стовбурів сантиметрів			Категорія стану дерева, підстава
		Ділові	напівділові	Дров'яні				Ділові	напівділові	Дров'яні	
1	2	3	4	5	6	7	8	9	10	11	12
1	С	32			нахил > 30° IV	33	С		36		мех. ушкод. IV
2	С		32		ніж. кори. сучк. IV	34	С	40			ніж. кори. сучк. IV
3	С	28			нахил > 30° IV	35	С		48		сучк. шийк. IV
4	С		32		ніж. кори. сучк. IV	36	С		24		нахил > 30° IV
5	С		40		сучк. шийк. IV	37	С		24		ніж. кори. сучк. IV
6	С		28		ніж. кори. сучк. IV	38	С	28			сучк. шийк. IV
7	С	32			нахил > 30° IV	39	С	32			нахил > 30° IV
8	С		36		сучк. шийк. IV	40	С			28	русо хвоя V
9	С	32			нахил > 30° IV	41	С			24	русо хвоя V
10	С	36			ніж. кори. сучк. IV	42	С			36	сучк. шийк. IV
11	С		28		вітролом IV	43	С		28		ніж. кори. сучк. IV
12	С		44		мех. ушкод. IV	44	С		36		сучк. шийк. IV
13	С		28		вітролом IV	45					
14	С			24	русо хвоя V	46					
15	С			24	русо хвоя V	47					
16	С		32		мех. ушкод. IV	48					
17	С		28		мех. ушкод. IV	49					
18	С			24	нахил > 30° IV	50					
19	С			28	русо хвоя V	51					
20	С		32		нахил > 30° IV	52					
21	С	32			вітролом сучк. IV	53					
22	С		40		рак, сім'я IV	54					
23	С			28	сучк. шийк. IV	55					
24	С		28		рак, сім'я IV	56					
25	С		32		сучк. шийк. IV	57					
26	С			32	сучк. шийк. IV	58					
27	С			28	сучк. шийк. IV	59					
28	С		28		сучк. шийк. IV	60					
29	С		24		ніж. кори. сучк. IV	61					
30	С		32		русо хвоя V	62					
31	С			28	сучк. шийк. IV	63					
32	С			28	сучк. шийк. IV	64					

Всього пронумеровано дерев: сорок зотир (словами)

Нумерацію і перелік провели:

2.03.2021р. Посада Л-гій підпис Б.Золотий прізвище Боримський

Посада А.М-р підпис А.М-р прізвище Гамовський
 Посада М-р підпис М-р прізвище Пашковський

ПОВІДОМЛЕННЯ
про появу ознак погіршення санітарного стану лісових насаджень

Ліс. осередковий висосп

(найменування власника лісів, постійного лісокористувача)

Лісництво Горбачевське урочище обкопу №2
квартал № 11 виділ № 5 ділянка № _____ площа 2,6 гектарів

Таксаційна характеристика насадження

Склад 7С33Д3 + Бп + Г3, вік 81 років, бонітет 14, середній діаметр 36 см, середня висота 28 м, повнота 0,6, тип лісу сггос, рельєф рівнинний, експозиція _____, ґрунт дрібногравійно-песчаніс, підлісок _____

Лісопатологічна характеристика насадження

Вид пошкодження насадження (лісова пожежа, буревій, сніголам, обледеніння, відмирання та висихання дерев, захаращеність, об'їдання шкідниками хвої/листя, наявність гусені, масовий літ метеликів, опадання хвої/листя, відлучення кори на стовбурах та інші ознаки, не характерні для нормального стану дерев) Дерева сосни білої в основі здорові, але є пошкодження та порчі хвої, спостерігається облізання хвої та відлучення кори. Дерева ялини білої пошкоджені, дерева берези білої поранені, в основі дерева є порчі кори.

Ступінь пошкодження, ураження: середнє (поодинокі, слабке, середнє, сильне)

Вид розподілу пошкоджених дерев: поодинокі, групові (поодинокі, групові, куртинні)

Обсяг ушкодженої деревини на 1 гектарі (окомірно) 15 куб. метрів, у тому числі сухостійної 12 куб. метрів

Ознаки погіршення стану лісових насаджень виявив:

Майстер

(посада)

Савченко

(підпис)

Григоренко О.В.

(ініціали та прізвище)

10 02

20 21 року

Місцевий

(лісничий (помічник лісничого))

Савченко

(підпис)

Григоренко О.В.

(ініціали та прізвище)

10 02

20 21 року

Висновок інженера відділу (сектору) охорони і захисту лісу державного лісогосподарського (лісомисливського) підприємства або представника державного спеціалізованого лісозахисного підприємства щодо необхідності здійснення лісозахисних чи інших заходів з поліпшення санітарного стану лісів за результатами огляду санітарного стану лісової ділянки:

Дробес не є в 2021 році лісовою санітарною ділянкою

Григоренко О.В.

(посада)

Савченко

(підпис)

Григоренко О.В.

(ініціали та прізвище)

13 02

20 21 року

НУМЕРАЦІЙНА ПЕРЕЛКОВА ВІДОМІСТЬ

дерев призначених у санітарну рубку вибіркову на 2021 рік

Постійний лісокористувач: ДП «Житомирське лісове господарство» лісництво: **Корабельне**

квартал 11 виділ 5 ділянка _____ площа 2,6 га.

Порядковий номер дерев	порода	Супінь товщини стовбурів сантиметрів			Категорія стану дерева, підстава	Порядковий номер дерева	порода	Супінь товщини стовбурів сантиметрів			Категорія стану дерева, підстава
		Ділові	напівділові	Дров'яні				Ділові	напівділові	Дров'яні	
1	2	3	4	5	6	7	8	9	10	11	12
1	С			24	Бел. кори VI	33	С			32	Бел. кори VI
2	С			28	Бел. кори VI	34					
3	С			28	Бел. кори VI	35					
4	С			24	Бел. кори VI	36					
5	С		28		Бел. кори VI	37					
6	С		28		Бел. кори VI	38					
7	С		28		Бел. кори VI	39					
8	С			28	Бел. кори VI	40					
9	С			24	Бел. кори VI	41					
10	С		32		Бел. кори VI	42					
11	С	32			Бел. кори VI	43					
12	С		28		Бел. кори VI	44					
13	С		32		Бел. кори VI	45					
14	С			24	Бел. кори VI	46					
15	С			28	Бел. кори VI	47					
16	С		28		Бел. кори VI	48					
17	С	28			Бел. кори VI	49					
18	С			24	Бел. кори VI	50					
19	С			24	Бел. кори VI	51					
20	С		36		Бел. кори VI	52					
21	С			24	Бел. кори VI	53					
22	С	32			Бел. кори VI	54					
23	С		28		Бел. кори VI	55					
24	С		24		Бел. кори VI	56					
25	С	32			Бел. кори VI	57					
26	С		24		Бел. кори VI	58					
27	С			24	Бел. кори VI	59					
28	С	32			Бел. кори VI	60					
29	С			28	Бел. кори VI	61					
30	С		48		Бел. кори VI	62					
31	С			24	Бел. кори VI	63					
32	С			28	Бел. кори VI	64					

Всього пронумеровано дерев: тридцять три (словами)

Нумерацію і перелік провели:

1.03.21р.

Посада п-гний

підпис Б. З. Боримський

прізвище Боримський

Посада п-р

підпис Г. М. Гамбаровський

прізвище Гамбаровський

Посада п-р

підпис П. М. Пошковоцький

прізвище Пошковоцький

ПОВІДОМЛЕННЯ
про появу ознак погіршення санітарного стану лісових насаджень

ЛД "Листомирський лісгосп"

(найменування власника лісів, постійного лісокористувача)

Лісництво Листомирський урочище об'єдну №3
квартал № 22 виділ № 14 ділянка № _____ площа 4 гектарів

Таксаційна характеристика насадження

Склад 100% Дз + Лип + Гз, вік 70 років, бонітет 14, середній діаметр 36 см, середня висота 28 м, повнота 0.7, тип лісу Сз ГДС, рельєф рівнинний, експозиція _____, ґрунт дерново-середньосуглинковий, підлісок _____

Лісопатологічна характеристика насадження

Вид пошкодження насадження (лісова пожежа, буревій, сніголам, обледеніння, відмирання та висихання дерев, захаращеність, об'їдання шкідниками хвої/листя, наявність гусені, масовий літ метеликів, опадання хвої/листя, відлучення кори на стовбурах та інші ознаки, не характерні для нормального стану дерев)

Дерева основи втрачені буревієм, корою.
Сухостійні дерева. Дерева з відмиранням корою
та осередком корою, квітучі стовбури
шкідників

Ступінь пошкодження, ураження: слабкий (поодинокі, слабке, середнє, сильне)

Вид розподілу пошкоджених дерев: поодинокі, групові (поодинокі, груповий, куртинний)

12 Обсяг ушкодженої деревини на 1 гектарі (окомерно) 20 куб. метрів, у тому числі сухостійної куб. метрів

Ознаки погіршення стану лісових насаджень виявив:

Хайтар

(посада)

[Підпис]

(підпис)

Григоренко Н.В.

(ініціали та прізвище)

9 02 20 21 року

Хайтар

(лісничий (помічник лісничого))

[Підпис]

(підпис)

Григоренко Н.В.

(ініціали та прізвище)

9 02 20 21 року

Висновок інженера відділу (сектору) охорони і захисту лісу державного лісогосподарського (лісомисливського) підприємства або представника державного спеціалізованого лісозахисного підприємства щодо необхідності здійснення лісозахисних чи інших заходів з поліпшення санітарного стану лісів за результатами огляду санітарного стану лісової ділянки:

Провести огр в 2021 році згідно Санітарних
правил

Григоренко О.В.

(посада)

[Підпис]

(підпис)

Григоренко Н.В.

(ініціали та прізвище)

13 02 20 21 року

НУМЕРАЦІЙНА ПЕРЕЛКОВА ВІДОМІСТЬ

дерев призначених у санітарну рубку вибірково на 2021 рік

Постійний лісокористувач ДП Житомирське ЛГ лісництво Корабельне

квартал 22 виділ 14 ділянка _____ площа 40 га.

Порядковий номер дерев	порода	Супінь товщини стовбурів сантиметрів			Категорія стану дерева, підстава	Порядковий номер дерева	порода	Супінь товщини стовбурів сантиметрів			Категорія стану дерева, підстава
		Ділові	напівділові	Дров'яні				Ділові	напівділові	Дров'яні	
1	2	3	4	5	6	7	8	9	10	11	12
1	g	32			стб. ший IV	33	g	40			стб. ший IV
2	g	36			стб. ший IV	34	g	40			стб. ший IV
3	g		40		мех. ший IV	35	g		32		стб. ший IV
4	g	32			мех. ший IV	36	g		32		стб. ший IV
5	g		28		стб. ший IV	37	g	36			стб. ший IV
6	g			32	стб. ший IV	38	g			40	мех. ший IV
7	g		36		стб. ший IV	39	g		32		стб. ший IV
8	g			36	стб. ший IV	40	g				стб. ший IV
9	g	28			мех. ший IV	41					
10	g		24		стб. ший IV	42					
11	g	32			мех. ший IV	43					
12	g			24	стб. ший IV	44					
13	g		28		стб. ший IV	45					
14	g		32		стб. ший IV	46					
15	g		32		стб. ший IV	47					
16	g	36			стб. ший IV	48					
17	g		28		стб. ший IV	49					
18	g			24	стб. ший IV	50					
19	g			32	стб. ший IV	51					
20	g			32	стб. ший IV	52					
21	g	36			стб. ший IV	53					
22	g		40		стб. ший IV	54					
23	g		36		стб. ший IV	55					
24	g		36		стб. ший IV	56					
25	g	32			мех. ший IV	57					
26	g	14			мех. ший IV	58					
27	g	36			мех. ший IV	59					
28	g			32	стб. ший IV	60					
29	g			28	стб. ший IV	61					
30	g			24	стб. ший IV	62					
31	g		28		стб. ший IV	63					
32	g			24	стб. ший IV	64					

Всього пронумеровано дерев: тридцять дев'ять (словами)

Нумерацію і перелік провели:

4.03.2021р. Посада Л. ший підпис Б. З. З. прізвище Боримський

Посада ст. м.р

підпис Г. М. М.

прізвище Гонимський

Посада м.р

підпис Г. М. М.

прізвище Усатенко

ПОВІДОМЛЕННЯ
про появу ознак погіршення санітарного стану лісових насаджень

Ліс. посесомефровнеет айгосп

(найменування власника лісів, постійного лісокористувача)

Лісництво Горобисеве урочище облеву №4
квартал № 43 виділ № 12 ділянка № _____ площа 8,3 гектарів

Таксаційна характеристика насадження

Склад 7Сз 10з 2Бн + Гз + дмг вік 71 років, бонітет 15, середній діаметр 40 см, середня висота 29 м, повнота 07, тип лісу Сз ГДС рельєф рівнинний експозиція _____, ґрунт дерново-середньолісний с/к дріст _____, підлісок _____

Лісопатологічна характеристика насадження

Вид пошкодження насадження (лісова пожежа, буревій, сніголам, обледеніння, відмирання та висихання дерев, захаращеність, об'їдання шкідниками хвої/листя, наявність гусені, масовий літ метеликів, опадання хвої/листя, відлущення кори на стовбурах та інші ознаки, не характерні для нормального стану дерев). Насадження вражені корою на вершівках. Дерева осипаються хвою, опадають та порушують хвою.

Дерева беруть вражені дереворубильними гребіями, дерева дуба вражені поширеним раком, колишні стовбури

Ступінь пошкодження, ураження: слабка (поодинокі, слабкі, середні, сильні)

Вид розподілу пошкоджених дерев: поодинокі, групові (поодинокі, групові, куртинні)

Обсяг ушкодженої деревини на 1 гектарі (окомірно) 15 куб. метрів, у тому числі сухостійної 12 куб. метрів

Ознаки погіршення стану лісових насаджень виявив:

Майстер

(посада)

Ан

(підпис)

Решетко м.м.

(ініціали та прізвище)

9 02

20 21 року

Мисенко

(лісничий (помічник лісничого))

9 02

20 21 року

Ан

(підпис)

Горобисеве В.М.

(ініціали та прізвище)

Висновок інженера відділу (сектору) охорони і захисту лісу державного лісгосподарського (лісомисливського) підприємства або представника державного спеціалізованого лісозахисного підприємства щодо необхідності здійснення лісозахисних чи інших заходів з поліпшення санітарного стану лісів за результатами огляду санітарного стану лісової ділянки:

Горобисеве с/к в аварійному стані
санітарний рубіж

Горобисеве О.В.

(посада)

13 02

20 21 року

Ан

(підпис)

Горобисеве Н.В.

(ініціали та прізвище)

НУМЕРАЦІЙНА ПЕРЕЛІКОВА ВІДОМІСТЬ

дерев призначених у санітарну рубку вибірково на 2021 рік

Постійний лісокористувач ДП „Шумигирське ЛГ“ лісництво Коросеньке

квартал 43 виділ 12 ділянка _____ площа 8,3 га.

Порядковий номер дерев	порода	Супинь товщини стовбурів сантиметрів			Категорія стану дерева, підстава	Порядковий номер дерева	порода	Супинь товщини стовбурів сантиметрів			Категорія стану дерева, підстава
		Ділові	напівділові	Дров'яні				Ділові	напівділові	Дров'яні	
1	2	3	4	5	6	7	8	9	10	11	12
1	Бн			28	напівділ VI	33	Г		48		ромб. триг. V
2	Бн			24	напівділ VI	34	Бн			24	нахил > 30° IV
3	Бн			28	напівділ VI	35	Бн			32	сиріверх IV
4	Бн			28	напівділ VI	36	Г	24			сиріверх IV
5	Бн			28	напівділ VI	37	Г		40		сиріверх IV
6	Бн			24	напівділ VI	38	Г	52			злам. верх IV
7	Г		24		бел. кори VI	39	Бн			36	напівділ VI
8	Г		28		рак. сіреника IV	40	Г	28			мех. ушкод. IV
9	Бн			24	сиріверх V	41	Г		28		мех. ушкод. IV
10	Бн			32	напівділ VI	42	Г		32		мех. ушкод. IV
11	Бн			24	напівділ VI	43	Г	32			злам. верх IV
12	Бн			28	сиріверх IV	44	Г		28		рак. сіреника IV
13	Г		28		бел. кори VI	45	Г		28		рак. сіреника IV
14	Г		24		бел. кори VI	46	Г		24		злам. верх IV
15	Г		28		сиріверх IV	47	Г		32		мех. ушкод. IV
16	Г		36		бел. кори VI	48	Г			28	бел. кори VI
17	Г		28		сиріверх IV	49	Г			32	мех. ушкод. V
18	Г		28		рух. хвост V	50	Ос			24	нахил > 30° IV
19	Г	36			рак. сіреника IV	51	Г	40			рак. сіреника IV
20	Г		24		рак. сіреника IV	52	Г	32			рак. сіреника IV
21	Г		44		сиріверх IV	53	Г			40	сиріверх IV
22	Г			28	рух. хвост V	54	Г	24			злам. верх IV
23	Г	32			мех. ушкод. IV	55	Г		32		бел. кори VI
24	Г			32	нахил > 30° IV	56	Г		32		бел. хвост V
25	Г	36			нахил > 30° IV	57	Г		28		мех. ушкод. IV
26	Г			24	сиріверх IV	58	Г	28			нахил > 30° IV
27	Г	36			нахил > 30° IV	59	Г		24		рак. сіреника IV
28	Г		32		бел. кори VI	60	Г	36			рак. сіреника IV
29	Г		28		бел. кори VI	61	Г		28		бел. хвост V
30	Г	28			сиріверх IV	62	Г		24		злам. верх IV
31	Г		32		бел. кори VI	63	Г		36		мех. ушкод. IV
32	Г		24		сиріверх IV	64	Г			40	бел. кори VI

Всього пронумеровано дерев: див. на звороті (словами)

Нумерацію і перелік провели:

5.03.21р

Посада

А-гш

підпис

[Підпис]

прізвище

Боримський

Посада

А.М-р

підпис

[Підпис]

прізвище

Гончарський

Посада

М-р

підпис

[Підпис]

прізвище

Демасюк

№ дерева	порода	ділова	Напів ділова	дровяна	Категорія стану дерева, підстава	№ дерева	порода	ділова	Напів ділова	дровяна	Категорія стану дерева, підстава
65	G		24		зам. стб. V	94	G	36			нф. кор. сс. IV
66	G			32	без кори VI	95	G		32		стб. ший. IV
67	G		40		рок. сірениш IV	96	G			28	без кори VI
68	G			24	строби V	97	G			28	без кори VI
69	G			48	без кори VI	98	G		28		зам. стб. IV
70	G		24		без кори VI	99	B			24	пш. стб. IV
71	G		32		зам. стб. IV	100	B			32	без кори V
72	G	36			нф. кор. сс. IV	101	G			24	без кори VI
73	G	32			зам. стб. IV	102	G		28		без хвот V
74	B			32	без кори VI	103	G		32		без хвот V
75	G	32			стб. ший. IV	104	G		24		без хвот V
76	G			36	без кори VI	105	G			24	без кори VI
77	B			36	неінд. VI	106	B			24	неінд. VI
78	G	52			мел. ший. IV	107	B			28	неінд. VI
79	G		40		нф. кор. сс. IV	108	B			28	неінд. VI
80	G		36		нф. кор. сс. IV	109	B			32	неінд. VI
81	G	28			зам. стб. IV	110	B			32	неінд. VI
82	G			28	без кори VI	111	B			24	неінд. VI
83	G			24	без кори VI	112	B			28	неінд. VI
84	G	28			нахил > 30° IV	113					
85	G		24		нахил > 30° IV	114					
86	G		32		нахил > 30° IV	115					
87	G	24			рок. сірениш IV	116					
88	G			28	без кори VI	117					
89	B			28	неінд. VI	118					
90	B			32	неінд. VI	119					
91	G			24	без кори VI	120					
92	G		40		нахил > 30° IV	121					
93	G		40		стб. ший. IV	122					

Всього пронумеровано дерев: сто двадцать дерев (словами)

Нумерацію і перелік провели: 5.03.20р.

Посада 1-ий, підпис [підпис], прізвище Борисовський

посада ст. м-р, підпис [підпис], прізвище Борисовський

посада м-р, підпис [підпис], прізвище Дашков

ПОВІДОМЛЕННЯ
про появу ознак погіршення санітарного стану лісових насаджень

Д.Ф. Мещеряковський лісництво

(найменування власника лісів, постійного лісокористувача)

Лісництво Дубове урочище дуби №9
квартал № 82 виділ № 11 ділянка № _____ площа 1,0 гектарів

Таксаційна характеристика насадження

Склад Беліш (Беліш + Кас) вік 101 років, бонітет 1, середній діаметр 40 см, середня висота 29 м, повнота 0,6, тип лісу Беліш, рельєф південний, експозиція _____, ґрунт світлий дерново-підзолистий, підлісок _____

Лісопатологічна характеристика насадження

Вид пошкодження насадження (лісова пожежа, буревій, сніголам, обледеніння, відмирання та висихання дерев, захаращеність, об'їдання шкідниками хвої/листя, наявність гусені, масовий літ метеликів, опадання хвої/листя, відлущення кори на стовбурах та інші ознаки, не характерні для нормального стану дерев) Дерева сосни втрачають пори року верхівки.

Появляються пори року хвої, облетівають хвої, втрачають хвої.

Листяні дерева (дуб, липа) втрачають листя пори року.

Ступінь пошкодження, ураження: середній (поодинокі, слабке, середнє, сильне)

Вид розподілу пошкоджених дерев: поодинокі, групові (поодинокий, груповий, куртинний)

Обсяг ушкодженої деревини на 1 гектарі (окомерно) 20 куб. метрів, у тому числі сухостійної 15 куб. метрів

Ознаки погіршення стану лісових насаджень виявив:

Мешеряковський

(посада)

Д.Ф. Мещеряковський

(підпис)

Мешеряковський

(ініціали та прізвище)

10 02 20 21 року

Мешеряковський

(лісничий (помічник лісничого))

Д.Ф. Мещеряковський

(підпис)

Мешеряковський

(ініціали та прізвище)

10 02 20 21 року

Висновок інженера відділу (сектору) охорони і захисту лісу державного лісогосподарського (лісомисливського) підприємства або представника державного спеціалізованого лісозахисного підприємства щодо необхідності здійснення лісозахисних чи інших заходів з поліпшення санітарного стану лісів за результатами огляду санітарного стану лісової ділянки.

Провести сіль в 2021 році загно санітарний

Мешеряковський

(посада)

Д.Ф. Мещеряковський

(підпис)

Мешеряковський

(ініціали та прізвище)

13 02 20 21 року

НУМЕРАЦІЙНА ПЕРЕЛКОВА ВІДОМІСТЬ

дерев призначених у санітарну рубку вибірково на 2021 рік

Постійний лісокористувач: ДП «Житомирське лісове господарство» лісництво: Корабельне

квартал 82 виділ 11 ділянка _____ площа 1.0 га.

Порядковий номер дерев	порода	Супінь товщини стовбурів сантиметрів			Категорія стану дерева, підстава	Порядковий номер дерева	порода	Супінь товщини стовбурів сантиметрів			Категорія стану дерева, підстава
		Ділові	напівділові	Дров'яні				Ділові	напівділові	Дров'яні	
1	2	3	4	5	6	7	8	9	10	11	12
1	C3	28			нахил > 30° IV	33					
2	C3			44	без кори VI	34					
3	C3		28		необт. хвост IV	35					
4	C3	36			необт. хвост IV	36					
5	C3		28		рух хвост V	37					
6	C3		28		відсутн. кори V	38					
7	C3		24		сучковані V	39					
8	C3		32		відсутн. кори VI	40					
9	C3		24		відсутн. кори V	41					
10	C3		40		відсутн. кори VI	42					
11	C3			36	без кори VI	43					
12	C3			36	без кори VI	44					
13	C3			24	відсутн. кори V	45					
14	C3			28	рух хвост V	46					
15	C3		28		осинач хвост VI	47					
16	C3		24		необт. хвост IV	48					
17	C3			28	без хвост VI	49					
18	C3			32	відсутн. кори V	50					
19	C3			32	відсутн. кори V	51					
20	C3			28	сучковані V	52					
21	C3			28	необт. хвост IV	53					
22	C3		36		рух хвост V	54					
23	C3		28		нахил > 30° IV	55					
24	C3			28	осинач хвост VI	56					
25	C3			32	осинач хвост VI	57					
26	C3		36		рух хвост V	58					
27	C3			40	рух хвост V	59					
28	C3		44		відсутн. кори V	60					
29						61					
30						62					
31						63					
32						64					

Всього пронумеровано дерев: 28 (двадцять вісім) дерев (словами)

Нумерацію і перелік провели:

11.03.21р. Посада Григоренко підпис Григоренко прізвище Григоренко Н.В.

Посада Майсін підпис Майсін прізвище Майсін Н.В.

Посада Майсін підпис Майсін прізвище Майсін Н.В.

ПОВІДОМЛЕННЯ
про появу ознак погіршення санітарного стану лісових насаджень

Др. осетрових породи

(найменування власника лісів, постійного лісокористувача)

Лісництво Тернопільське урочище Обхарт №5
квартал № 92 виділ № 4 ділянка № _____ площа 8,2 гектарів

Таксаційна характеристика насадження

Склад 80% Дз 10% Лм + Гз, вік 117 років, бонітет 1, середній діаметр 48 см, середня висота 29 м, повнота 0,6, тип лісу Сз ГДС, рельєф рівнинний, експозиція _____, ґрунт дерново-середньолісний, глінаст, легімований, підлісок _____

Лісопатологічна характеристика насадження

Вид пошкодження насадження (лісова пожежа, буревій, сніголам, обледеніння, відмирання та всихання дерев, захаращеність, об'їдання шкідниками хвої/листя, наявність гусені, масовий літ метеликів, опадання хвої/листя, відлущення кори на стовбурах та інші ознаки, не характерні для нормального стану дерев) Дерева осетрових породи порожні в верхівках, опадають хвоя, порожні та пошкоджені хвоя.

Порожні та пошкоджені кори. Сухостійність, кінцеві стовбури шкідливі

Ступінь пошкодження, ураження: слабкий (поодинокі, слабке, середнє, сильне)

Вид розподілу пошкоджених дерев: поодинокі, групові (поодинокі, груповий, куртинний)

Обсяг ушкодженої деревини на 1 гектарі (окопірно) 15 куб. метрів, у тому числі сухостійної 12 куб. метрів

Ознаки погіршення стану лісових насаджень виявив:

Майстер

(посада)

Григор

(підпис)

Григор М.М.

(ініціали та прізвище)

3 02

2021 року

Григор М.М.

(лісничий (помічник лісничого))

Григор

(підпис)

Григор М.М.

(ініціали та прізвище)

03 02 2021 року

Висновок інженера відділу (сектору) охорони і захисту лісу державного лісогосподарського (лісомисливського) підприємства або представника державного спеціалізованого лісозахисного підприємства щодо необхідності здійснення лісозахисних чи інших заходів з поліпшення санітарного стану лісів за результатами огляду санітарного стану лісової ділянки:

Григор М.М. 6 2021 року

Григор М.М.

(посада)

Григор

(підпис)

Григор М.М.

(ініціали та прізвище)

13 02

2021 року

НУМЕРАЦІЙНА ПЕРЕЛІКОВА ВІДОМІСТЬ

дерев призначених у санітарну рубку вибірково на 2021 рік

Постійний лісокористувач: ДП «Житомирське лісове господарство» лісництво: Корабельне

квартал 92 виділ 4 ділянка площа 8,2 га.

Порядковий номер дерев	порода	Супінь товщини стовбурів сантиметрів			Категорія стану дерева, підстава	Порядковий номер дерева	порода	Супінь товщини стовбурів сантиметрів			Категорія стану дерева, підстава
		Ділові	напівділові	Дров'яні				Ділові	напівділові	Дров'яні	
1	2	3	4	5	6	7	8	9	10	11	12
1	C3	40			ран. сірени IV	33	Р3			28	без кори VI
2	C3			32	без кори VI	34	C3		36		мелкохвост IV
3	C3			24	руда хвост VI	35	C3			40	без хвост VI
4	Р3		24		бід. кори V	36	Р3			40	контр 30° IV
5	C3		24		сидюверми IV	37	C3		40		бід. кори V
6	C3	32			мелкохвост IV	38	C3		36		бід. кори V
7	C3	36			мелкохвост IV	39	C3		48		мелкохвост IV
8	C3		40		коричн. хвост V	40	C3			28	без кори VI
9	C3			36	руда хвост V	41	C3			48	без кори VI
10	C3	40			мелкохвост IV	42	C3		40		осередн. хвост VI
11	C3	36			мелкохвост IV	43	C3			36	бід. кори V
12	C3			28	без кори VI	44	C3		44		бід. кори V
13	C3		36		бід. кори V	45	C3			48	руда хвост V
14	C3	28			бід. кори V	46	C3		36		мелкохвост V
15	C3		40		руда хвост V	47	C3		36		мелкохвост IV
16	C3	36			мелкохвост IV	48	C3		44		мелкохвост IV
17	C3			28	без хвост VI	49					
18	C3	40			мелкохвост IV	50					
19	C3		44		осередн. хвост VI	51					
20	C3	36			бід. кори V	52					
21	C3			40	бід. кори V	53					
22	C3		36		осередн. хвост VI	54					
23	Р3			24	мелкохвост VI	55					
24	C3		48		руда хвост V	56					
25	C3		32		руда хвост V	57					
26	C3		48		руда хвост V	58					
27	C3	36			всех ст. хвост IV	59					
28	C3			40	руда хвост V	60					
29	C3		36		всех ст. хвост IV	61					
30	Р3			28	без кори VI	62					
31	C3			48	опар. хвост VI	63					
32	C3		40		опар. хвост VI	64					

Всього пронумеровано дерев: 48 (сорок вісім) дерев. (словами)

Нумерацію і перелік провели:

10.03.21р. Посада лісничий підпис Біло прізвище Біло

Посада пол. лісн. підпис Біло прізвище Біло

Посада лісничий підпис Біло прізвище Біло

87

ПОВІДОМЛЕННЯ
про появу ознак погіршення санітарного стану лісових насаджень

Д-р. Пестеревський лісгосп

(найменування власника лісів, постійного лісокористувача)

Лісництво Горобинське урочище об'єкт 15
квартал № 92 виділ № 13 ділянка № _____ площа 2,5 гектарів

Таксаційна характеристика насадження

Склад 40% 30% вік 101 років, бонітет 1, середній діаметр 44 см, середня висота 30 м, повнота 0,5 тип лісу СВРС рельєф рівнинний експозиція _____, ґрунт дерново-слабопідзолисто-суглинковий підлісок _____

Лісопатологічна характеристика насадження

Вид пошкодження насадження (лісова пожежа, буревій, сніголам, обледеніння, відмирання та всихання дерев, захаращеність, об'їдання шкідниками хвої/листя, наявність гусені, масовий літ метеликів, опадання хвої/листя, відлущення кори на стовбурах та інші ознаки, не характерні для нормального стану дерев): Соснові дерева в насадженні уражені корою

вершавини. Спостереження експертів та
власників лісу: дерева з пошкодженою хвоєю,
осипанням хвої та відлущенням кори.
На деяких стовбурах помічені

Ступінь пошкодження, ураження: слабка (поодинокі, слабке, середнє, сильне)

Вид розподілу пошкоджених дерев: поодинокі, групові (поодинокі, груповий, куртинний)

Обсяг ушкодженої деревини на 1 гектарі (окомірно) 15 куб. метрів, у тому числі сухостійної 12 куб. метрів

Ознаки погіршення стану лісових насаджень виявив:

Майстер

(посада)

Гороб

(підпис)

Гороб М.М.

(ініціали та прізвище)

11 02 2021 року

Пестеревський

(лісничий (помічник лісничого))

Пестеревський

(підпис)

Пестеревський В.М.

(ініціали та прізвище)

11 02 2021 року

Висновок інженера відділу (сектору) охорони і захисту лісу державного лісогосподарського (лісомисливського) підприємства або представника державного спеціалізованого лісозахисного підприємства щодо необхідності здійснення лісозахисних чи інших заходів з поліпшення санітарного стану лісів за результатами огляду санітарного стану лісової ділянки:

Зробити СРВ в 2021 році згідно Санітарних
правил

Горобинський

(посада)

Гороб

(підпис)

Горобинський Н.В.

(ініціали та прізвище)

13 02 2021 року

НУМЕРАЦІЙНА ПЕРЕЛІКОВА ВІДОМІСТЬ

дерев призначених у санітарну рубку вибірково на 2021 рік

Постійний лісокористувач: ДП «Житомирське лісове господарство» лісництво: Корабельне

квартал 92 виділ 13 ділянка площа 2,5 га.

Порядковий номер дерев	порода	Супінь товщини стовбурів сантиметрів			Категорія стану дерева, підстава	Порядковий номер дерева	порода	Супінь товщини стовбурів сантиметрів			Категорія стану дерева, підстава
		Ділові	напівділові	Дров'яні				Ділові	напівділові	Дров'яні	
1	2	3	4	5	6	7	8	9	10	11	12
1	C3	36			руда хвоя V	33					
2	C3		40		опадані кори V	34					
3	D3			36	опадані кори VI	35					
4	C3		36		руда хвоя V	36					
5	C3		40		руда хвоя V	37					
6	C3	28			нахил >30° IV	38					
7	C3		32		відлущ. кори V	39					
8	C3		36		відлущ. кори V	40					
9	C3			28	відлущ. кори VI	41					
10	C3		32		руда хвоя V	42					
11	C3		36		руда хвоя V	43					
12	C3	40			нахил >30° IV	44					
13	C3		36		відл. кори V	45					
14	C3			36	хвоя палева IV	46					
15	D3			28	опадані кори VI	47					
16	C3			36	руда хвоя V	48					
17	C3		40		відлущ. хвоя VI	49					
18	D3			32	опар. кори VI	50					
19	C3		40		відлущ. хвоя VI	51					
20	C3		36		палева хвоя IV	52					
21	D3			28	опар. кори VI	53					
22	C3			40	опар. кори VI	54					
23	D3		24		нахил >30° IV	55					
24	C3			40		56					
25						57					
26						58					
27						59					
28						60					
29						61					
30						62					
31						63					
32						64					

Всього пронумеровано дерев: 24 (двадцять чотирьох) дерева (словами)

Нумерацію і перелік провели:

10.03.21р. Посада Григоренко підпис Григор прізвище Григоренко В.М.

Посада пол. лісн. підпис Григор прізвище Григоренко Н.В.
Посада маєстр підпис Григор прізвище Григоренко М.М.

ПОВІДОМЛЕННЯ
про появу ознак погіршення санітарного стану лісових насаджень

Д.Ф. Мещеряковський

(найменування власника лісів, постійного лісокористувача)

Лісництво Горобинське урочище обкоду № 8
квартал № 100 виділ № 3 ділянка № _____ площа 3,1 гектарів

Таксаційна характеристика насадження

Склад 10С3 + С22 + Б3 вік 51 років, бонітет 1А, середній діаметр 28 см, середня висота 23 м, повнота 09 тип лісу С2ГРС, рельєф рівнинний, експозиція _____, ґрунт дерново-слабопідзолисті суглинки, підлісок _____

Лісопатологічна характеристика насадження

Вид пошкодження насадження (лісова пожежа, буревій, сніголам, обледеніння, відмирання та висихання дерев, захаращеність, об'їдання шкідниками хвої/листя, наявність гусені, масовий літ метеликів, опадання хвої/листя, відлучення кори на стовбурах та інші ознаки, не характерні для нормального стану дерев) Велика частина бруслих короїдів верхівками.

Велика частина стовбурів дерева

Велика частина хвої та бруслих короїдів на стовбурах

Ступінь пошкодження, ураження: середнє

(поодинокі, слабке, середнє, сильне)

Вид розподілу пошкоджених дерев: поодинокі, групові

(поодинокі, груповий, куртинний)

Обсяг ушкодженої деревини на 1 гектарі (окомірно) 15 куб. метрів, у тому числі сухостійної 10 куб. метрів

Ознаки погіршення стану лісових насаджень виявив:

Майор

(посада)

Пч

(підпис)

Савченко О.

(ініціали та прізвище)

11 02 20 21 року

Мещеряковський

(лісничий (помічник лісничого))

Мещеряковський

(підпис)

Мещеряковський

(ініціали та прізвище)

11 02 20 21 року

Висновок інженера відділу (сектору) охорони і захисту лісу державного лісгосподарського (лісомисливського) підприємства або представника державного спеціалізованого лісозахисного підприємства щодо необхідності здійснення лісозахисних чи інших заходів з поліпшення санітарного стану лісів за результатами огляду санітарного стану лісової ділянки:

Враховуючи стан лісу в 2021 році згідно Санітарних правил

Мещеряковський

(посада)

Мещеряковський

(підпис)

Мещеряковський

(ініціали та прізвище)

13 02 20 21 року

НУМЕРАЦІЙНА ПЕРЕЛІКОВА ВІДОМІСТЬ

дерев призначених у санітарну рубку вибірково на 2021 рік

Постійний лісокористувач: ДП «Житомирське лісове господарство» лісництво: Корабельне

квартал 100 виділ 3 ділянка _____ площа 3,1 га.

Порядковий номер дерев	порода	Супінь товщини стовбурів сантиметрів			Категорія стану дерева, підстава	Порядковий номер дерева	порода	Супінь товщини стовбурів сантиметрів			Категорія стану дерева, підстава
		Ділові	напівділові	Дров'яні				Ділові	напівділові	Дров'яні	
1	2	3	4	5	6	7	8	9	10	11	12
1	G			24	бер. кори VI	33					
2	G			24	бер. кори VI	34					
3	G	28			бер. кори VI	35					
4	G			24	бер. кори VI	36					
5	G		24		бер. кори VI	37					
6	G		24		бер. кори VI	38					
7	G		24		бер. кори VI	39					
8	G		32		бер. кори VI	40					
9	G		24		бер. кори VI	41					
10	G	24			бер. кори VI	42					
11	G			24	бер. кори VI	43					
12	G		36		бер. кори VI	44					
13	G		40		бер. кори VI	45					
14	G				бер. кори VI	46					
15						47					
16						48					
17						49					
18						50					
19						51					
20						52					
21						53					
22						54					
23						55					
24						56					
25						57					
26						58					
27						59					
28						60					
29						61					
30						62					
31						63					
32						64					

Всього пронумеровано дерев: тринадцять (словами)

Нумерацію і перелік провели:

3-03. 2021р. Посада Л-гін підпис Боримович прізвище Боримович

Посада ст. м-р підпис Мельник прізвище Мельник

Посада м-р підпис Мельник прізвище Мельник

ПОВІДОМЛЕННЯ
про появу ознак погіршення санітарного стану лісових насаджень

ДП "ЖЛТ"

(найменування власника лісів, постійного лісокористувача)

Лісництво Львівське урочище _____
квартал № 18 виділ № 12 ділянка № _____ площа 2,9 гектарів

Таксаційна характеристика насадження

Склад 86% Дз + ВЛ вік 110 років, бонітет I, середній діаметр 44 см, середня висота 30 м, повнота 0,6, тип лісу СГДС, рельєф Рівнинний, експозиція _____, ґрунт дерновопідзолисті, підріст _____, підлісок _____

Лісопатологічна характеристика насадження

Вид пошкодження насадження (лісова пожежа, буревій, сніголам, обледеніння, відмирання та всихання дерев, захаращеність, об'їдання шкідниками хвої/листя, наявність гусені, масовий літ метеликів, опадання хвої/листя, відлущення кори на стовбурах та інші ознаки, не характерні для нормального стану дерев) корінь верхівних дерев, дереворудні вни тріщини
повільне стовбурове шкідництво, стовбурний ший

Ступінь пошкодження, ураження: смабкий (поодинокі, слабке, середнє, сильне)

Вид розподілу пошкоджених дерев: поодинокі (поодинокі, груповий, куртинний)

Обсяг ушкодженої деревини на 1 гектарі (окомірно) 15 куб. метрів, у тому числі сухостійної 10 куб. метрів

Ознаки погіршення стану лісових насаджень виявив:

ст. майстер Говар. В. В.
(посада) (підпис) (ініціали та прізвище)

10 02 20 21 року
пом. лісничого Гусенко В. В.
(лісничий (помічник лісничого)) (підпис) (ініціали та прізвище)

10 02 20 21 року

Висновок інженера відділу (сектору) охорони і захисту лісу державного лісогосподарського (лісомисливського) підприємства або представника державного спеціалізованого лісозахисного підприємства щодо необхідності здійснення лісозахисних чи інших заходів з поліпшення санітарного стану лісів за результатами огляду санітарного стану лісової ділянки:

Провести СРВ в 2021 р. згідно Санітарних правил

інженер ОЗЛ Борисенко Н. П.
(посада) (підпис) (ініціали та прізвище)

12 02 20 21 року

призначених для вибірково	
уроцище	

ПРИЗНАЧЕНИХ ДЛЯ ВИБІРКОВОЇ САНИТАРНОЇ РУБКИ ПО ДП "ЖИТОМИРСЬКИЙ ЛІСГОСП", НОВОЗАВОДСЬКЕ ЛІСНИЦТВО												
НОМЕРАЦІЙНА ПЕРЕЛІКОВА ВІДОМІСТЬ												
учороще, кв. 18, виділ 17, ділянка												
Порядковий номер дерева	Порода	Ступінь товщини стовбурів сантиметрів			Категорія стану дерева під става	Порядковий номер дерева	Порода	Площа, га			Категорія стану дерева під става	
		Ділов	Напіл ділов	Дрова				Ділов	Напіл ділов	Дрова		
1	С											
2	С		32		Вигнано	41	С			32	Вигнано	
3	С		32		Вигнано	42	С			36	Вигнано	
4	С		36		Вигнано	43	С			40	Вигнано	
5	С	36			Вигнано	44	С		36		Вигнано	
6	С		32		Вигнано	45	С	57			Вигнано	
7	С		32		Вигнано	46	С		40		Вигнано	
8	С		40		Вигнано	47	С		48		Вигнано	
9	С		36		Вигнано	48	С			48	Вигнано	
10	С		36		Вигнано	49	С			28	Вигнано	
11	С			24	Вигнано	50	С			32	Вигнано	
12	С			36	В/А	51	С	40			Вигнано	
13	С			40	В/А	52	С	44			Вигнано	
14	С	32			Вигнано	53	С	32			Вигнано	
15	С	32			Вигнано	54	С			28	В/А	
16	С	28			Вигнано	55	С	40			Вигнано	
17	С	36			Вигнано	56	С	40			Вигнано	
18	С	24			Вигнано	57	С	40			Вигнано	
19	С	32			Вигнано	58	С			28	В/А	
20	С			32	Вигнано	59	С			32	В/А	
21	С			44	Вигнано	60	С		40		Вигнано	
22	С		36		Вигнано	61	С		32		Вигнано	
23	С		28		Вигнано	62	С	36			Вигнано	
24	С		32		Вигнано	63	С			32	В/А	
25	С			28	В/А	64	С			36	В/А	
26	С			36	Вигнано	65	С	32			Вигнано	
27	С		40		Вигнано	66	С		36		Вигнано	
28	С			44	В/А	67	С		28		Вигнано	
29	С			40	Вигнано	68	С		36		Вигнано	
30	С			32	Вигнано	69	С		32		Вигнано	
31	С			44	Вигнано	70	С		32		Вигнано	
32	С			32	Вигнано	71	С		28		Вигнано	
33	С			48	Вигнано	72	С			28	В/А	
34	С			52	Вигнано	73	С			32	В/А	
35	С			28	Вигнано	74	С			28	В/А	
36	С			52	Вигнано	75	С		28		Вигнано	
37	С		44		Вигнано	76	С		32		Вигнано	
38	С			52	Вигнано	77	С		36		Вигнано	
39	С			40	Вигнано	78	С	40			Вигнано	
40	С			18	Вигнано	79	С				Вигнано	
						80	С				Вигнано	

Всього пронумеровано дерев: сімдесят Вісім. (словами)
 Нумерацію і перелік провели: посада Г підпис Г прізвище Г

посада Міністр підпис

посада ст. майстер підпис

pr

pr

pr

Мир

170612

body

2

ПОВІДОМЛЕННЯ
про появу ознак погіршення санітарного стану лісових насаджень

ДП "КНП"

(найменування власника лісів постійного лісокористувача)

лісництво Лебаче урочище Лебаче
квартал № 40 виділ № 4 ділянка № — площа 0,8 гектарів

Таксаційна характеристика насадження

ад 108+0,45 вік 106 років, бонітет 2 середній діаметр 3,6 см, середня
ста 23 м, повнота 0,5 тип лісу В. ДС рельєф р. 8 км на північ експозиція
грунт дерново-підзолистий підлісок

Лісопатологічна характеристика насадження

Вид пошкодження насадження (лісова пожежа, буревій, сніголам, обледеніння, відмирання та
хання дерев, захаращеність, об'їдання шкідниками хвої/листя, наявність гусени, масовий літ метеликів,
їдання хвої/листя, відлущення кори на стовбурах та інші ознаки, не характерні для нормального стану
яв) Окремі дерева з ознаками гнилі, дереворуйнівні
гриби, корієві вершви, великі
пошкодження стовбурів шкідників, стовбурові гнилі

Ступінь пошкодження, ураження: Слабкий (поодиночі, окремі середні дерева)

Вид розподілу пошкоджених дерев: груповий (поодинокі, груповий, куртинний)

Обсяг ушкодженої деревини на 1 гектарі (окоірно) 30 куб метрів у тому числі сухостійної
20 куб метрів

Ознаки погіршення стану лісових насаджень виявив:

С. С. Сер Григор Пилипчук В. І.
(посада) (підпис) (ініціали та прізвище)

04 08 2021 року Косачук Григор Пилипчук В. І.
(лісничий (помічник лісничого)) (підпис) (ініціали та прізвище)

04 08 2021 року

Висновок інженера відділу (сектору) охорони і захисту лісу державного лісгосподарського
(лісгосподарського) підприємства або представника державного спеціалізованого лісозахисного підприємства
про необхідності здійснення лісозахисних чи інших заходів з поліпшення санітарного стану лісів за
результатами огляду санітарного стану лісової ділянки

Акт огляду с.р.в. в 2021 році діляки
Санітарний контроль

Інженер В. І. Григор Боримська Н. П.
(посада) (підпис) (ініціали та прізвище)

10 08 2021 року

НУМЕРАЦІЙНА ПЕРЕЛІКОВА ВІДОМІСТЬ
 знятих для вибіркової санітарної рубки по ДП «Житомирський лісгосп», лісництво Чеварівська
 урочище , кв. 40, виділ 4, ділянка , площа 0,7 га

дерева	порода	Ступінь товщини стовбурів сантиметрів				Категорія стану дерева, підстава	Порядковий номер дерева	порода	Ступінь товщини стовбурів сантиметрів				Категорія стану дерева
		Ділов	напів ділов	Дров'яні					Ділов	напів ділов	Дров'яні		
1	С	40				ВРА.ХБД	41	С	32				VI ст. сучкоат
2	С		40			В.СВ. сучкоат	42	С	32				В.ОП.ХБД
3	С			24		VI ст. сучкоат	43	С			36		VI ст. сучкоат
4	С			32		VI ст. сучкоат	44	С			24		VI ст. сучкоат
5	С		36			В.СВ. сучкоат	45	С		40			В.СВ. сучкоат
6	С			40		VI ст. сучкоат	46	С		36			В.СВ. сучкоат
7	С		36			VI ст. сучкоат	47	С		32			VI ст. сучкоат
8	С			24		VI ст. сучкоат	48	С			28		VI ст. сучкоат
9	С		28			VI ст. сучкоат	49	С		28			В.СВ. сучкоат
10	С		28			VI ст. сучкоат	50	С	40				В.ОП.ХБД
11	С		40			VI ст. сучкоат	51	С			36		VI ст. сучкоат
12	С			24		VI ст. сучкоат	52	С					
13	С		32			VI ст. сучкоат	53	С					
14	С			52		VI ст. сучкоат	54	С					
15	С			44		VI ст. сучкоат	55	С					
16	С		28			В.ОП.ХБД	56	С					
17	С			32		VI ст. сучкоат	57	С					
18	С	36				В.ОП.ХБД	58	С					
19	С		28			VI ст. сучкоат		С					
20	С		32			VI ст. сучкоат		С					
21	С		36			VI ст. сучкоат		С					
22	С		40			VI ст. сучкоат		С					
23	С		32			VI ст. сучкоат		С					
24	С		28			VI ст. сучкоат		С					
25	С		28			В.СВ. сучкоат		С					
26	С			24		VI ст. сучкоат		С					
27	С			32		VI ст. сучкоат		С					
28	С			44		В.ОП.ХБД		С					
29	С			32		В.ОП.ХБД		С					
30	С					VI ст. сучкоат		С					
31	С		36			В.ОП.ХБД		С					
32	С		36			VI ст. сучкоат		С					
33	С		32			В.ОП.ХБД		С					
34	С			24		VI ст. сучкоат		С					
35	С					VI ст. сучкоат		С					
36	С		24			VI ст. сучкоат		С					
37	С		36			VI ст. сучкоат		С					
38	С		28			В.ОП.ХБД		С					
39	С			28		В.ОП.ХБД		С					
40	С	32				В.ОП.ХБД		С					

Всього пронумеровано дерев: П'ятдесят вісім (словами)
 ерацію і перелік провели: посада підпис Прізвище
 Посада чироківська підпис прізвище Демичук
 05.03.2014 посада чироківська прізвище підпис
 посада чироківська прізвище Решетко підпис

ПОВІДОМЛЕННЯ
про появу ознак погіршення санітарного стану лісових насаджень

ДП "МЛ"

(найменування власника лісів, постійного лісокористувача)

Лісництво Львівське урочище _____
квартал № 44 виділ № 38 ділянка № _____ площа 0,5 гектарів

Таксаційна характеристика насадження

Склад 10Q+5n+D3, вік 115 років, бонітет I, середній діаметр 40 см, середня висота 30 м, повнота 0,6, тип лісу В.ДС, рельєф рівнинний, експозиція _____, ґрунт дерновопідзолисті, підріст _____, підлісок _____

Лісопатологічна характеристика насадження

Вид пошкодження насадження (лісова пожежа, буревій, сніголам, обледеніння, відмирання та висихання дерев, захаращеність, об'їдання шкідниками хвої/листя, наявність гусені, масовий літ метеликів, опадання хвої/листя, відлущення кори, на стовбурах та інші ознаки, не характерні для нормального стану дерев) коротке верхівкове, дереворубні та інші
підпилювання стовбурів
стовбурні гриби

Ступінь пошкодження, ураження: середнє (поодинокі, слабке, середнє, сильне)

Вид розподілу пошкоджених дерев: групове (поодинокі, груповий, куртинний)

Обсяг ушкодженої деревини на 1 гектарі (оцімірно) 20 куб. метрів, у тому числі сухостійної 10 куб. метрів

Ознаки погіршення стану лісових насаджень виявив:

ст. майстер Говор В.В.
(посада) (підпис) (ініціали та прізвище)

08 02 2021 року Гончак В.В.
(лісничий (помічник лісничого)) (підпис) (ініціали та прізвище)

08 02 2021 року

Висновок інженера відділу (сектору) охорони і захисту лісу державного лісогосподарського (лісомисливського) підприємства або представника державного спеціалізованого лісозахисного підприємства щодо необхідності здійснення лісозахисних чи інших заходів з поліпшення санітарного стану лісів за результатами огляду санітарного стану лісової ділянки:

Провести СРБ в 2021 році згідно
Санітарних правил

Ікшкер О.А. Борисюк М.П.
(посада) (підпис) (ініціали та прізвище)

12 02 2021 року

кв. 44 виділ 38 ділянка площа 0.5 га

<p>призначених для вибіркової санітарної рубки по ДП "Житомирський лісгосп", Новозаводське лісництво</p> <p>участки кв. 44 виділ 38 ділянка 0.5 га</p>											
Порядковий і номер дерев	Порода	Ступінь товщини стовбурів сантиметрів			Категорія стану дерев під става	Порядковий і номер дерев	Порода	Ступінь товщини стовбурів сантиметрів			Категорія стану дерев під става
		Діама- тр	Найви- ща діа- метр	Діа- метр в гні				Діама- тр	Найви- ща діа- метр	Діа- метр в гні	
1	Б		44		V. бер.	41					
2	Б		36		V. бер.	42					
3	Б			74	V. бер.	43					
4	Б			72	V. бер.	44					
5	Б		60		V. бер.	45					
6	Б		68		V. бер.	46					
7	Б		52		V. бер.	47					
8	Б		60		V. бер.	48					
9	Б		48		V. бер.	49					
10	Б		36		V. бер.	50					
11	Б		32		V. бер.	51					
12	Б			40	V. бер.	52					
13	Б		44		V. бер.	53					
14	Б		48		V. бер.	54					
15	Б		44		V. бер.	55					
16	Б		44		V. бер.	56					
17	Б		68		V. бер.	57					
18	Б		64		V. бер.	58					
19	Б		40		V. бер.	59					
20	Б			24	V. бер.	60					
21	Б	40			V. бер.	61					
22	Б			18	V. бер.	62					
23	Б			28	V. бер.	63					
24	Б		32		V. бер.	64					
25	Б		80		V. бер.	65					
26	Б			40	V. бер.	66					
27	Б		32		V. бер.	67					
28	Б		52		V. бер.	68					
29	Б			48	V. бер.	69					
30						70					
31						71					
32						72					
33						73					
34						74					
35						75					
36						76					
37						77					
38						78					
39						79					
40						80					

(словами)

02, 02, 21.p.

ПОВІДОМЛЕННЯ
про появу ознак погіршення санітарного стану лісових насаджень

ДП "МЛП"

(найменування власника лісів, постійного лісокористувача)

Лісництво Львівське урочище _____
квартал № 44 виділ № 39 ділянка № _____ площа 0,4 гектарів

Таксаційна характеристика насадження

Склад 100% Дк + Бк, вік 115 років, бонітет I, середній діаметр 36 см, середня висота 30 м, повнота 0,6, тип лісу ВкДС, рельєф рівнинний, експозиція _____, ґрунт дерновопідзолисті, підріст _____, підлісок _____

Лісопатологічна характеристика насадження

Вид пошкодження насадження (лісова пожежа, буревій, сніголам, обледеніння, відмирання та всихання дерев, захаращеність, об'їдання шкідниками хвої/листя, наявність гусені, масовий літ метеликів, опадання хвої/листя, відлущення кори на стовбурах та інші ознаки, не характерні для нормального стану дерев) пошкодження верхів'ями дерев, опадання хвої та

корі. Дерева мають гнилі
на ранніх стадіях стовбурової гнилі

Ступінь пошкодження, ураження: середнє (поодинокі, слабке, середнє, сильне)

Вид розподілу пошкоджених дерев: групове (поодинокі, груповий, куртинний)

Обсяг ушкодженої деревини на 1 гектарі (окомерно) 20 куб. метрів, у тому числі сухостійної 20 куб. метрів

Ознаки погіршення стану лісових насаджень виявив:

ст. майстер
(посада)

(підпис)

Повер. В. В.
(ініціали та прізвище)

08 02 2021 року

п.м. і.г.
(лісничий (помічник лісничого))

(підпис)

Ігнатюк В. В.
(ініціали та прізвище)

08 02 2021 року

Висновок інженера відділу (сектору) охорони і захисту лісу державного лісогосподарського (лісомисливського) підприємства або представника державного спеціалізованого лісозахисного підприємства щодо необхідності здійснення лісозахисних чи інших заходів з поліпшення санітарного стану лісів за результатами огляду санітарного стану лісової ділянки:

Провести об'їзд 6 2021 року
згідно Санітарних правил

інженер. ОМ

(підпис)

Горинська Н. П.

(ініціали та прізвище)

12 02 2021 року

назначені для вибіркової санітарної рубки по ДД "Житомирський лісгосп", Новозаводське лісництво
 урочище кв. 44 виділ 39 ділянка площа 0,4 га

Порядковий номер дерева	Порода	Ступінь товщини стовбурів сантиметрів			Категорія стану дерева по стовбу	Порядковий номер дерева	Порода	Ступінь товщини стовбурів сантиметрів			Категорія стану дерева по стовбу
		Ділов	Налив ділов	Ділов				Ділов	Налив ділов	Ділов	
1	С		36		V	41					
2	С		40		V	42					
3	С		24		V	43					
4	С		28		V	44					
5	С		28		V	45					
6	С	36			IV	46					
7	С	32			IV	47					
8	С		40		V	48					
9	Бн			32	V	49					
10	Оз			40	V	50					
11	С			40	V	51					
12	С		36		V	52					
13	С	32			IV	53					
14	С		40		V	54					
15	Бн			28	V	55					
16	С		44		V	56					
17	С		40		V	57					
18	С			24	IV	58					
19	С		40		V	59					
20	С			52	V	60					
21	С		28		V	61					
22	С		52		V	62					
23	С		32		V	63					
24	С		32		V	64					
25	С			36	V	65					
26						66					
27						67					
28						68					
29						69					
30						70					
31						71					
32						72					
33						73					
34						74					
35						75					
36						76					
37						77					
38						78					
39						79					
40						80					

Всього пронумеровано дерев:

Нумерацію і перелік провели: посада

посада м.м.ст.р.

посада ст.м.м.ст.р.

посада м.м.ст.р.

підпис

підпис

підпис

підпис

прізвище

прізвище

прізвище

прізвище

(словами)

Подоляк В.П.

Подоляк А.В.

Бондарук Б.Р.

02.03.21р.

ПОВІДОМЛЕННЯ
про появу ознак погіршення санітарного стану лісових насаджень

ДП "МНП"

(найменування власника лісів, постійного лісокористувача)

Лісництво *Львівське* урочище _____
квартал № *58* виділ № *21* ділянка № _____ площа *40* гектарів

Таксаційна характеристика насадження

Склад *6Г3Д31Бн*, вік *71* років, бонітет *ІА*, середній діаметр *32* см, середня висота *227* м, повнота *0.7*, тип лісу *С2РДС*, рельєф *рівнинний*, експозиція _____, ґрунт *дерновопідзолисті*, підріст _____, підлісок _____

Лісопатологічна характеристика насадження

Вид пошкодження насадження (лісова пожежа, буревій, сніголам, обледеніння, відмирання та висихання дерев, захаращеність, об'їдання шкідниками хвої/листя, наявність гусені, масовий літ метеликів, опадання хвої/листя, відлущення кори на стовбурах та інші ознаки, не характерні для нормального стану дерев) *коротко вершківий серевохитрий грибок*
розпорожені стовбури шкідників
стовбури шкідників

Ступінь пошкодження, ураження: *середнє* (поодинокі, слабке, середнє, сильне)

Вид розподілу пошкоджених дерев: *куртинний* (поодинокий, груповий, куртинний)

10 Обсяг ушкодженої деревини на 1 гектарі (окомерно) *15* куб. метрів, у тому числі сухостійної куб. метрів

Ознаки погіршення стану лісових насаджень виявив:

ст. інженер

(посада)

08

02

20 *21* року

(підпис)

Говар В.В.

(ініціали та прізвище)

пом. ч-го

(лісничий (помічник лісничого))

08

02

20 *21* року

(підпис)

Госенко В.В.

(ініціали та прізвище)

Висновок інженера відділу (сектору) охорони і захисту лісу державного лісогосподарського (лісомисливського) підприємства або представника державного спеціалізованого лісозахисного підприємства щодо необхідності здійснення лісозахисних чи інших заходів з поліпшення санітарного стану лісів за результатами огляду санітарного стану лісової ділянки:

Провести СРВ в 2021 р. щодо
санітарних правил

інженер. ОЗА

(посада)

11 *02* 20 *21* року

(підпис)

Боримська В.Т.

(ініціали та прізвище)

НУМЕРАЦІЙНА ПЕРЕЛІКОВА ВІДОМІСТЬ призначених для вибіркової санітарної рубки по ДП "Житомирський лісгосп", Новозаводське лісництво урочище кв. 68, виділ 21, ділянка площа 40 га

Порядковий номер дерева	Порода	Ступінь товщини стовбурів сантиметрів			Категорія стану дерева від стазу	Порядковий номер дерева	Порода	Ступінь товщини стовбурів сантиметрів			Категорія стану дерева від стазу
		Діагональ	Найвища ділова	Ділова				Діагональ	Найвища ділова	Ділова	
1	Bn			32	Меніш	41	-1-			24	VI ст. сух
2	G	28			IV ст. сух	42	-1-			24	VI ст. сух
3	Bn			32	VI ст. сух	43	G		36		VI ст. сух
4	-1-			32	VI ст. сух	44	Bn			36	VI ст. сух
5	-1-			40	VI ст. сух	45	-1-			32	VI ст. сух
6	-1-			24	VI ст. сух	46	-1-			24	VI ст. сух
7	-1-	32			IV ст. сух	47	-1-			36	VI ст. сух
8	-1-			36	VI ст. сух	48	-1-			44	VI ст. сух
9	-1-			32	VI ст. сух	49	-1-			32	VI ст. сух
10	-1-	32			IV ст. сух	50	-1-			24	VI ст. сух
11	-1-	40			IV ст. сух	51	-1-			28	VI ст. сух
12	-1-	36			IV ст. сух	52	-1-			36	VI ст. сух
13	-1-	32			IV ст. сух	53	-1-			32	VI ст. сух
14	-1-	40			IV ст. сух	54	-1-	32			IV ст. сух
15	-1-	44			IV ст. сух	55	-1-			32	VI ст. сух
16	-1-			32	VI ст. сух	56	-1-			28	VI ст. сух
17	-1-			32	VI ст. сух	57	-1-			32	VI ст. сух
18	Dg			24	VI ст. сух	58	-1-			24	VI ст. сух
19	Bn			32	VI ст. сух	59	-1-	28			IV ст. сух
20	De			28	VI ст. сух	60	-1-	24			IV ст. сух
21	Bn			24	VI ст. сух	61	-1-			24	VI ст. сух
22	-1-		28		IV ст. сух	62	-1-	28			IV ст. сух
23	-1-		32		IV ст. сух	63	-1-		32		IV ст. сух
24	-1-		28		IV ст. сух	64	-1-	32			IV ст. сух
25	-1-			40	VI ст. сух	65	-1-	36			IV ст. сух
26	G			36	VI ст. сух	66	-1-			36	VI ст. сух
27	-1-			36	VI ст. сух	67	-1-			28	VI ст. сух
28	-1-			40	VI ст. сух	68	-1-			36	VI ст. сух
29	-1-			28	VI ст. сух	69	-1-			32	VI ст. сух
30	-1-			24	VI ст. сух	70	-1-			28	VI ст. сух
31	-1-			32	VI ст. сух	71	-1-			24	VI ст. сух
32	Bn			36	VI ст. сух	72	-1-			28	VI ст. сух
33	G			28	VI ст. сух	73	-1-			24	VI ст. сух
34	-1-			44	VI ст. сух	74	-1-			24	VI ст. сух
35	-1-	32			IV ст. сух	75	-1-			28	VI ст. сух
36	-1-	24			IV ст. сух	76	-1-			24	VI ст. сух
37	-1-			24	VI ст. сух	77	-1-		28		IV ст. сух
38	-1-	28			IV ст. сух	78	-1-	32			IV ст. сух
39	-1-		32		IV ст. сух	79	-1-		28		IV ст. сух
40	-1-		32		IV ст. сух	80	-1-		28		IV ст. сух

Всього пронумеровано дерев:

946 дерев.

(словами)

Нумерацію і перелік провели: посада

підпис

прізвище

посада майстер

підпис

прізвище Мешко Ю. І.

посада ст. майстер

підпис

прізвище Певко В. В.

посада пом. а. 20

підпис

прізвище Зинченко В. В.

11.03.21

1	2	3	4	5	6	7	8	9	10	11	12
81	Бн	40			IV омежа	114	Бн	32			IV омежа
82	-1-			32	VI н/л	115	-1-			36	VI см. сух
83	-1-			28	VI н/л	116	-1-			36	VI см. сух
84	-1-			32	VI н/л	117	Б			40	VI см. сух
85	-1-	36			IV омежа	118	-1-			36	VI см. сух
86	-1-			28	VI н/л	119	-1-			24	VI см. сух
87	Б		28		V сб. сух	120	-1-		40		V сб. сух
88	Ос			24	н н/л	121	-1-			48	VI см. сух
89	Б			28	VI см. сух	122	-1-			28	VI см. сух
90	Б			24	VI см. сух	123	Бн			24	VI н/л
91	Б		28		V сб. сух	124	Б			40	VI н/л
92	-1-		24		V сб. сух	125	Б			40	VI см. сух
93	-1-			32	VI см. сух	126	Бн			24	VI н/л
94	Бн			36	VI н/л	127	Ос			28	VI н/л
95	-1-			36	VI н/л	128	-1-			24	VI н/л
96	-1-			28	VI н/л	129	Бн			32	VI см. сух
97	Б			28	VI см. сух	130	Б		32		V сб. сух
98	-1-			28	VI см. сух	131	-1-			28	VI см. сух
99	Бн			24	VI н/л	132	-1-	28			IV омежа
100	-1-			24	VI н/л	133	-1-			24	VI см. сух
101	-1-			40	VI н/л	134	-1-			28	VI см. сух
102	Б		44		V сб. сух	135	-1-			32	VI см. сух
103	Бн			28	VI сб. сух	136	Ос			28	VI н/л
104	-1-			32	VI н/л	137	Бн			32	VI сб. сух
105	-1-			40	VI н/л	138	Б			24	VI см. сух
106	-1-			32	VI н/л	139	Бн			24	VI н/л
107	-1-			44	VI н/л	140	-1-	32			IV омежа
108	-1-			40	VI н/л	141	-1-			32	VI н/л
109	-1-			28	VI сб. сух	142	-1-			28	VI сб. сух
110	Б			32	VI см. сух	143					
111	Бн			28	VI см. сух	144					
112	-1-			40	VI сб. сух	145					
113	-1-			36	VI сб. сух	146					

Всього пронумеровано дерев: ст 0 сорок девять (словами)
 Нумерацію і перелік провели: посада підпис

посада Міхастер підпис Міхастер прізвище Міхастер
 посада ст. міхастер підпис Повар. В. В. прізвище Повар. В. В.
 посада ПОН. А. 20 підпис ПОН. А. 20 прізвище ПОН. А. 20

11.03.21

ПОВІДОМЛЕННЯ
про появу ознак погіршення санітарного стану лісових насаджень

ДТН ММ М

(найменування власника лісів постійного лісокористувача)

лицтво Лесово-сесек урочище _____
тал № 67 виділ № 18 ділянка № 1 площа 0,9 гектарів

Таксаційна характеристика насадження

ад 109 x 5 n вік 70 років, бонітет Т середній діаметр 28 см. середня
ста 25 м, повнота 0,8 тип лісу В.ОС рельєф р. вичини експозиція _____
грунт дерново-підзолисто-підлісок підлісок _____

Лісопатологічна характеристика насадження

Вид пошкодження насадження (лісова пожежа, буревій, сніголам, обледеніння, відмирання та
хання дерев, захаращеність, об'їдання шкідниками хвої/листя, наявність гусени, масовий літ метеликів,
данья хвої/листя, відлучення кори на стовбурах та інші ознаки, не характерні для нормального стану
наса) оно рогова до 100% з "ср", коріг берізовий

деревопідпили
розкриті стовбури з шкідливості
стовбурів згнили

Ступінь пошкодження, ураження середній (пошкодження: слабе, середнє, сильне)

Вид розподілу пошкоджених дерев по окремо (поодинокі, групові, куртинні)

Обсяг ушкодженої деревини на 1 гектарі (окомерно) 20 куб. метрів у тому числі сухостійної
20 куб. метрів

Ознаки погіршення стану лісових насаджень виявив:

с.м.м. В.В.В. Тилинчук В.В.
(посада) (підпис) (ініціали та прізвище)

04 02 20 21 року В.В.В.
пом.м.м. (підпис) (ініціали та прізвище)
(лісничий (лісничий лісного))

04 02 20 21 року

Висновок інженера відділу (сектору) охорони і захисту лісу державного лісогосподарського,
лісомисливського підприємства або представника державного спеціалізованого лісозахисного підприємства
з метою необхідності здійснення лісозахисних чи інших заходів з поліпшення санітарного стану лісів за
результатами огляду санітарного стану лісової ділянки

Дубовий с.р.в. в.в.в. згідно
санітарних правил

інженер, ОЗЛ. В.В.В. Борісенько Н.В.
(посада) (підпис) (ініціали та прізвище)

10 02 20 21 року

НУМЕРАЦІЙНА ПЕРЕЛІКОВА ВІДОМІСТЬ
начених для вибіркової санітарної рубки по ДП «Житомирський лісгосп», лісництво Лебівський
урочище , кв. 67, виділ 18, ділянка 1, площа 0,9 га

дерев	порода	Ступінь товщини стовбурів сантиметрів				Категорія стану дерева, підстава	Порядковий номер дерева	порода	Ступінь товщини стовбурів сантиметрів				Категорія стану дерева
		Ділов	напів ділов	Ділов	Ділов				Ділов	напів ділов	Ділов	Ділов	
1	Б			28		VI ст. сучко							
2	Б			36		VI ст. сучко							
3	Б			24		VI ст. сучко							
4	Б			24		VI ст. сучко							
5	Б			36		VI ст. сучко							
6	Б			24		VI ст. сучко							
7	Б				32	VI ст. сучко							
8	Б			36		VI ст. сучко							
9	Б			28		VI ст. сучко							
10	Б			40		VI ст. сучко							
11	Б			32		VI ст. сучко							
12	Б			40		VI ст. сучко							
13	Б			36		VI ст. сучко							
14	Б			22		VI ст. сучко							
15	Б			28		VI ст. сучко							
16	Б			28		VI ст. сучко							
17													
18													

Всього пронумеровано дерев: Шістьнадцять дерев (словами)

визначення і перелік провели: посада підпис Прізвище

Посада Мирошник підпис Мир прізвище Демичевський

посада Мирошник прізвище Мирошник підпис

посада Мирошник прізвище Мирошник підпис

9.03.2021р

ПОВІДОМЛЕННЯ
про появу ознак погіршення санітарного стану лісових насаджень

4,7%

ДЛ, ЖЛ, ЛГ

(найменування власника лісів, постійного лісокористувача)

лісництво Львівське урочище —
квартал № 83 виділ № 9 ділянка № — площа 32 гектарів

Таксаційна характеристика насадження

вид ЯС, ЛД, БП вік 88 років, бонітет I середній діаметр 32 см, середня
ста 22 м, повста 0,7 тип лісу ВЛДС рельєф р. Схилний експозиція
грунт дерев. 50-міс. підлісок підлісок

Лісопатологічна характеристика насадження

Вид пошкодження насадження (лісова пожежа, буревій, сніголам, обледеніння, відмирання та
хання дерев, захаращеність, об'їдання шкідниками хвої/листя, наявність гусені, масовий літ метеликів,
їдання хвої/листя, відлущення кори на стовбурах та інші ознаки, не характерні для нормального стану
ев) садовий х. 50% та сср., корі від вершавки,
деревоїдні гриби
пакетне стовбурне шкідництво
створення

Ступінь пошкодження, ураження: середнє (поодинокі, окремі середні)

Вид розподілу пошкоджених дерев: розрив (поодинокі, групові, куртинні)

Обсяг ушкодженої деревини на 1 гектарі (окомірно) 20 куб. метрів, у тому числі сухостини 20 куб. метрів

Ознаки погіршення стану лісових насаджень виявив:

04 02 20 21 року (посада) (підпис) (ініціали та прізвище)

04 02 20 21 року (лісничий (помічник лісничого)) (підпис) (ініціали та прізвище)

Висновок інженера відділу (сектору) охорони і захисту лісу державного лісгосподарського
(сомисливського) підприємства або представника державного спеціалізованого лісозахисного підприємства
одо необхідності здійснення лісозахисних чи інших заходів з поліпшення санітарного стану лісів за
зультатами огляду санітарного стану лісової ділянки

Провести СРВ в 2021 році
згідно Санітарних правил

Інженер. ДЗЛ (посада) (підпис) (ініціали та прізвище)
Борисенко Н.П.

10 02 20 21 року

ризначених для вибіркової санітарної рубки по ДП «Житомирський лісгосп», лісництво Лево-Середнє
 урочище , кв. 82, виділ 9, ділянка , площа 1,2 га

НУМЕРАЦІЙНА ПЕРЕЛІКОВА ВІДОМІСТЬ

Порядковий номер дерев	Порода	Ступінь товщини стовбурів сантиметрів			Категорія стану дерева, підстава	Порядковий номер дерева	Порода	Ступінь товщини стовбурів сантиметрів			Категорія стану дерева
		Ділов	налів ділов	Дров'яні				Ділов	налів ділов	Дров'яні	
1	Бн			32	VI ч/л	41	С	44			IV од. х-боі
2	Бн			24	VI ч/л	42	Бн			32	VI ч/л
3	Бн			32	VI ч/л	43	Бн			24	VI ч/л
4	Бн			32	VI ч/л	44	Бн			28	VI ч/л
5	Бн			28	VI ч/л	45	Бн			32	VI ч/л
6	Бн			22	VI ч/л	46	Бн			24	VI ч/л
7	Бн			24	VI ч/л	47	Бн			36	IV од. х-боі
8	Бн			28	VI ч/л	48	Бн			32	IV од. х-боі
9	Бн			24	VI ч/л	49	Бн	36			IV од. х-боі
10	Бн			36	VI ч/л	50	Бн		32		VI од. х-боі
11	Бн			24	VI од. х-боі	51	Бн		24		VI од. х-боі
12	Бн			36	VI ч/л	52	Бн	32			IV од. х-боі
13	Бн			32	VI ч/л	53	Бн	32			IV од. х-боі
14	Бн	40			IV од. х-боі	54	Бн			36	IV од. х-боі
15	Бн			44	VI ч/л	55	Бн		28		VI од. х-боі
16	Бн			32	VI ч/л	56	Бн		24		VI од. х-боі
17	Бн		32		VI од. х-боі	57	Бн	32			IV од. х-боі
18	Бн		26		VI од. х-боі	58	Бн			22	IV од. х-боі
19	Бн	56			IV од. х-боі	59	Бн		28		IV од. х-боі
20	Бн	36			IV од. х-боі	60	Бн	24			IV од. х-боі
21	Бн		44		VI од. х-боі	61	Бн	32			IV од. х-боі
22	Бн			36	VI ч/л	62	Бн	40			IV од. х-боі
23	Бн			24	VI ч/л						
24	Бн			28	VI ч/л						
25	Бн			24	VI ч/л						
26	Бн			28	VI ч/л						
27	Бн			24	VI ч/л						
28	Бн			32	VI ч/л						
29	Бн			24	VI ч/л						
30	Бн	32			IV од. х-боі						
31	Бн		32		VI од. х-боі						
32	Бн	32			IV од. х-боі						
33	Бн	32			IV од. х-боі						
34	Бн	40			IV од. х-боі						
35	Бн	28			IV од. х-боі						
36	Бн		32		IV од. х-боі						
37	Бн	36			IV од. х-боі						
38	Бн			28	VI ч/л						
39	Бн		24		VI од. х-боі						
40	Бн			32	VI ч/л						

Всього пронумеровано дерев: 48 (словами)

Умерацію і перелік провели: посада підпис Прізвище

Посада чиробч-8 підпис прізвище Мельник В.В.

посада чиробч-9 прізвище Мельник В.В. підпис

посада чиробч-4 прізвище Ревко П.П. підпис

ДР. ИС 15"

урочище _____
ділянка № _____ площа 12 гектарів

Таксаційна характеристика насадження

ад. 109 + 0, + 5 н, вік 88 років, бонітет 7, середній діаметр 32 см, середня
ста 28 м, повнота 0,7, тип лісу В, ДС, рельєф різкий, експозиція
грунт дерес. 50-100 років, підріст

Вид пошкодження насадження (лісова пожежа, буревій, сніголам, обледеніння відмирання та хання дерев, захаращення, об'їдання шкідниками хвої/листя, наявність гусені, масовий літ метеликів, їдання хвої/листя, відлущення кори на стовбурах та інші ознаки, не характерні для нормального стану лісу) Осипання кори на хвої: поселення шовкопряди

дання хвоїлисті, відлучення кори на стовбурах та інші ознаки, не характерні для корів (ев) *Сосновка сорч. не б'є; не слісна; стовбур б'є*
середній стовбур, з'являється
комплекс стовбурних шкіритків / первинний корінь верхівковий
стовбурні шкірки

Ступінь пошкодження, ураження середнє (посаджені слабше середнє значно)

Вид розподілу пошкоджених дерев: 159 р. 76 кв. д. ч. (поодинокі, групові, куртинні)

Обсяг ушкодженої деревини на 1 гектарі (околірно) 10 куб. метрів, у тому числі сухостійної 10 куб. метрів

Ознаки погіршення стану лісових насаджень виявив:

ст. сср
(посада)

Присяж
(підпис)


Милинчук В.С.
(ініціали та прізвище)

04 02 20 21 року
ном. а-20
(лісничий (помічник лісничого))
(підпис)
Григоренко В. В.
(ініціали та прізвище)

04 02 20 21 року

Висновок інженера відділу (сектору) охорони і захисту лісу державного лісгосподарського (іосмисливського) підприємства або представника державного спеціалізованого лісозахисного підприємства про необхідності здійснення лісозахисних чи інших заходів з поліпшення санітарного стану лісів за результатами огляду санітарного стану лісової ділянки

Известия СРБ в 2021 году дано
Самостоятельно правед

Божанер. ОЗЛ.  Борчульське Н.І.І.
(посада) (підпис) (ініціали та прізвище)

10 02 20 21 року

НУМЕРАЦІЙНА ПЕРЕЛІКОВА ВІДОМІСТЬ
призначених для вибіркової санітарної рубки по ДП "Житомирський лісгосп" кв. 83, виділ 12 ділянка 12, площа 4,2 га

Порядковий номер дерева	Порода	Ступінь товщини стовбурів сантиметрів			Категорія стану дерева за стовбуром	Порядковий номер дерева	Порода	Ступінь товщини стовбурів сантиметрів			Категорія стану дерева за стовбуром
		Діаметр	Напіс діаметра	Діаметр				Діаметр	Напіс діаметра	Діаметр	
1	С		44		VI ст. сгу	41	С		24		VI ст. сгу
2	С	40			IV ст. х.б.о.	42	С		32		VI ст. сгу
3	С		24		VI ст. сгу	43	С		24		VI ст. сгу
4	С		24		VI ст. сгу	44	С	40			IV ст. х.б.о. > 30°
5	С		24		VI ст. сгу	45	С		64		VI ст. сгу
6	С			24	VI ст. сгу	46	С			36	IV ст. х.б.о.
7	С		32		VI ст. сгу	47	С		28		VI ст. сгу
8	С		28		VI ст. сгу	48	С		24		VI ст. сгу
9	С			24	VI ст. сгу	49	С		32		IV ст. х.б.о.
10	С	40			IV ст. х.б.о.	50	С		32		VI ст. сгу
11	С			28	VI ст. х.б.о.	51	С	40			IV ст. х.б.о.
12	С	36			IV ст. х.б.о.	52	С	36			IV ст. х.б.о.
13	С		56		VI ст. сгу	53	С		24		VI ст. сгу
14	С			40	VI ст. сгу	54	С		32		IV ст. х.б.о.
15	С		32		VI ст. сгу	55	С			28	VI ст. х.б.о.
16	С		28		VI ст. сгу	56	С				
17	С		28		IV ст. х.б.о.	57	С				
18	С	28			IV ст. х.б.о.	58	С				
19	С	40			IV ст. х.б.о.	59	С				
20	С	36			IV ст. х.б.о.	60	С				
21	С		28		IV ст. х.б.о.	61	С				
22	С		24		VI ст. сгу	62	С				
23	С			28	VI ст. сгу	63	С				
24	С		32		IV ст. х.б.о.	64	С				
25	С			24	VI ст. сгу	65	С				
26	С	24			IV ст. х.б.о.	66	С				
27	С		32		IV ст. х.б.о.	67	С				
28	С		28		IV ст. х.б.о.	68	С				
29	С		40		VI ст. сгу	69	С				
30	С		28		VI ст. сгу	70	С				
31	С		32		VI ст. сгу	71	С				
32	С	48			IV ст. х.б.о.	72	С				
33	С	36			IV ст. х.б.о.	73	С				
34	С		32		IV ст. х.б.о.	74	С				
35	С		28		IV ст. х.б.о.	75	С				
36	С	24			IV ст. х.б.о.	76	С				
37	С		24		VI ст. сгу	77	С				
38	С		24		IV ст. х.б.о.	78	С				
39	С			32	VI ст. х.б.о.	79	С				
40	С		24		VI ст. сгу	80	С				

Всього пронумеровано дерев: 80

Нумерацію і перелік провели: посада підпис (словами)

посада М.Р.Д.В.8 підпис М.Р.Д.В.8 прізвище Мельник В.В.
посада М.Р.Д.В.30 підпис М.Р.Д.В.30 прізвище Мельник В.В.
посада М.Р.Д.В.4 підпис М.Р.Д.В.4 прізвище Мельник В.В.

11.03.2021р.

5,4%

ПОВІДОМЛЕННЯ
про появу ознак погіршення санітарного стану лісових насаджень

ДР. КЛГ

(найменування власника лісів постійного лісокористувача)

лісництво Лебачівське урочище _____
квартал № 24 виділ № 17 ділянка № _____ площа 97 гектарів

Таксаційна характеристика насадження

вид 59 52 + 51 + 51 вік 81 років, бонітет 1А середній діаметр 36 см, середня
ста 28 м, повнота 0,7 тип лісу С12С рельєф різноманітний експозиція _____
грунт дерасо 80-кислий підліст _____ підлісок _____

Лісопатологічна характеристика насадження

Вид пошкодження насадження (лісова пожежа, буревій, сніголам, обледеніння, відмирання та
хання дерев, захаращеність, об'їдання шкідниками хвої/листя, наявність гусені, масовий літ метеликів
їдання хвої/листя, відлущення кори на стовбурах та інші ознаки, не характерні для нормального стану
зав) окрегла кора та кбс; дереворучні вил

підпи
пошкодження стовбурів дерев, ураження поверхнею кори
кору дерев, ураження стовбурів дерев

Ступінь пошкодження, ураження середнє

(поодинокі, окремі середні дерева)

Вид розподілу пошкоджених дерев групами

(поодинокі, групові, куртинки)

Обсяг ушкодженої деревини на 1 гектарі (окомірно) 20 куб метрів, у тому числі сухостійної
10 куб метрів

Ознаки погіршення стану лісових насаджень виявив:

ст. мр.

(посада)

Пилипчук В.О.

(підпис)

(ініціали та прізвище)

04 02 20 21 року

пом. лсг

(лісничий (помічник лісничого))

Сівченко В.В.

(підпис)

(ініціали та прізвище)

04 02 20 21 року

Висновок інженера відділу (сектору) охорони і захисту лісу державного лісогосподарського
(лісово-промислового) підприємства або представника державного спеціалізованого лісозахисного підприємства
про необхідності здійснення лісозахисних чи інших заходів з поліпшення санітарного стану лісів за
результатами огляду санітарного стану лісової ділянки

Пилипчук В.О.
Санітарні правила

Інженер. В.В.

(посада)

Борисенко Н.П.

(підпис)

(ініціали та прізвище)

10 02 20 21 року

НУМЕРАЦІЙНА ПЕРЕЛІКОВА ВІДОМІСТЬ
призначених для вибіркової санітарної рубки по ДП "Житомирський лісгосп" *Лесовісоче* лісництво
уроцище кв. *24* виділ *22* ділянка площа *0,7* га

Порядковий номер дерева	Порода	Ступінь товщини стовбурів сантиметрів			Категорія стану дерева за стовбуром	Порядковий номер дерева	Порода	Ступінь товщини стовбурів сантиметрів			Категорія стану дерева за стовбуром
		Діагн.	Нахил ділянки	Діагн. вис.				Діагн.	Нахил ділянки	Діагн. вис.	
1	<i>С</i>	<i>44</i>			<i>Високий 200</i>	41					
2	<i>С</i>		<i>24</i>		<i>Високий 200</i>	42					
3	<i>С</i>		<i>44</i>		<i>Високий 200</i>	43					
4	<i>С</i>		<i>32</i>		<i>Високий 200</i>	44					
5	<i>С</i>		<i>36</i>		<i>Високий 200</i>	45					
6	<i>С</i>		<i>28</i>		<i>Високий 200</i>	46					
7	<i>С</i>	<i>24</i>			<i>Високий 200</i>	47					
8	<i>С</i>			<i>24</i>	<i>Високий 200</i>	48					
9	<i>С</i>			<i>24</i>	<i>Високий 200</i>	49					
10	<i>С</i>			<i>18</i>	<i>Високий 200</i>	50					
11	<i>С</i>			<i>24</i>	<i>Високий 200</i>	51					
12	<i>С</i>		<i>32</i>		<i>Високий 200</i>	52					
13	<i>С</i>		<i>60</i>		<i>Високий 200</i>	53					
14	<i>С</i>			<i>40</i>	<i>Високий 200</i>	54					
15	<i>С</i>			<i>24</i>	<i>Високий 200</i>	55					
16	<i>С</i>			<i>24</i>	<i>Високий 200</i>	56					
17	<i>С</i>	<i>36</i>			<i>Високий 200</i>	57					
18	<i>С</i>	<i>48</i>			<i>Високий 200</i>	58					
19	<i>С</i>			<i>32</i>	<i>Високий 200</i>	59					
20	<i>С</i>	<i>40</i>			<i>Високий 200</i>	60					
21	<i>С</i>			<i>24</i>	<i>Високий 200</i>	61					
22	<i>С</i>		<i>32</i>		<i>Високий 200</i>	62					
23	<i>С</i>			<i>24</i>	<i>Високий 200</i>	63					
24	<i>С</i>			<i>28</i>	<i>Високий 200</i>	64					
25						65					
26						66					
27						67					
28						68					
29						69					
30						70					
31						71					
32						72					
33						73					
34						74					
35						75					
36						76					
37						77					
38						78					
39						79					
40						80					

Всього пронумеровано дерев: *28*

Нумерацію і перелік провели: посада *Мельник А.В.*

підпис *Мельник А.В.*

прізвище *Мельник А.В.*

(словами)

посада *Мельник А.В.*

підпис *Мельник А.В.*

прізвище *Мельник А.В.*

посада *Мельник А.В.*

підпис *Мельник А.В.*

прізвище *Мельник А.В.*

11. 03. 20 211

5,18

ПОВІДОМЛЕННЯ
про появу ознак погіршення санітарного стану лісових насаджень

ДП "ЖЛГ"

(найменування власника лісів постійного лісокористувача)

лицтво Леонід Зовка урочище _____
квартал № 97 виділ № 1 ділянка № _____ площа 3,0 гектарів

Таксаційна характеристика насадження

вік 109 років, бонітет 7А, середній діаметр 28 см середня
ста 23 м, повнота 0,8, тип лісу В.ДС, рельєф різнинний, експозиція _____
грунт дерново-підзол підріст _____

Лісопатологічна характеристика насадження

Вид пошкодження насадження (лісова пожежа, буревій, сніголам, обледеніння, відмирання та
хання дерев, захаращеність, об'їдання шкідниками хвої/листя, наявність гусені, масовий літ метеликів
їдання хвої/листя, відлущення кори на стовбурах та інші ознаки, не характерні для нормального стану,
нев) опошкодження кори та хвої

наслідок отруєння шкідниками (шкідливістю) вил
кору, приготування отруєнних міді

Ступінь пошкодження, ураження середній (поодинокі, окремі середні, великі)
Вид розподілу пошкоджених дерев: груповий (поодинокі, груповий, куртинний)

Обсяг ушкодженої деревини на 1 гектарі (окомірно) 20 куб метрів, у тому числі сухостійної
10 куб метрів

Ознаки погіршення стану лісових насаджень виявив:

ст. м.р. В. Зовка Тилішук В. О.
(посада) (підпис) (ініціали та прізвище)

05 02 20 21 року Лисиченко В. В.
помічник лісничого (підпис) (ініціали та прізвище)

05 02 20 21 року

Висновок інженера відділу (сектору) охорони і захисту лісу державного лісогосподарського
ісомисливського) підприємства або представника державного спеціалізованого лісозахисного підприємства
одо необхідності здійснення лісозахисних чи інших заходів з поліпшення санітарного стану лісів за
результатами огляду санітарного стану лісової ділянки

Провести сев в 2021 році згідно Санітарних
правил

Інженер. О.В.А. Борчак Н.П.
(посада) (підпис) (ініціали та прізвище)

11 02 20 21 року

НУМЕРАЦІЙНА ПЕРЕЛІКОВА ВІДОМІСТЬ
призначених для вибіркової санітарної рубки по ДП «Житомирський лісгосп», лісництво Мезаї Звона
урочище _____ кв. 97, виділ 1, ділянка _____, площа 3,0 га

Порядковий номер дерева	Порода	Ступінь товщини стовбурів сантиметрів			Категорія стану дерева, підстава	Порядковий номер дерева	Порода	Ступінь товщини стовбурів сантиметрів			Категорія стану дерева
		Ділов	налів ділов	Ділов уяні				Ділов	налів ділов	Ділов уяні	
1	Г		28		VI ст. сучкоот	41	Г		24		VI ст. сч
2	Г	40			IV ст. хбб	42	Г			32	VI ст. сч
3	Г		36		VI ст. сучкоот	43	Г		24		VI ст. сч
4	Г			24	VI ст. сучкоот	44	Г	32			IV ст. хбб
5	Г			28	VI ст. сучкоот	45	Г		24		IV ст. хбб
6	Г			28	VI ст. сч	46	Г		26		VI ст. сч
7	Г		28		VI ст. счхот	47	Г		24		VI ст. сч
8	Г			32	VI ст. сучкоот	48	Г		28		VI ст. сч
9	Г		32		VI ст. сч	49	Г			24	VI ст. сч
10	Г		32		VI ст. сч	50	Г	32			IV ст. хбб
11	Г		36		VI ст. счхот	51	Г		36		VI ст. сч
12	Г		32		VI ст. сч	52	Г		24		VI ст. сч
13	Г	32			IV ст. хбб	53	Г			28	VI ст. сч
14	Г		24		IV ст. хбб	54	Г			24	VI ст. сч
15	Г		28		VI ст. счхот	55	Г		24		IV ст. хбб
16	Г		28		VI ст. счхот	56	Г		28		IV ст. хбб
17	Г		28		VI ст. сч	57	Г			24	VI ст. сч
18	Г			28	VI ст. сч	58	Г		28		VI ст. сч
19	Г	32			IV ст. хбб	59	Г	32			IV ст. хбб
20	Г		28		VI ст. счхот	60	Г		28		IV ст. хбб
21	Г			24	VI ст. сч	61	Г		28		VI ст. сч
22	Г			24	VI ст. сч	62	Г			24	VI ст. сч
23	Г		24		IV ст. хбб	63	Г			24	VI ст. сч
24	Г		24		VI ст. счхот	64	Г		28		IV ст. хбб
25	Г			24	VI ст. счхот	65	Г		28		IV ст. хбб
26	Г		32		VI ст. счхот	66	Г		28		VI ст. сч
27	Г		36		IV ст. хбб	67	Г		24		VI ст. сч
28	Г		32		VI ст. сч	68	Г	32			IV ст. хбб
29	Г		28		IV ст. хбб	69	Г	32			IV ст. хбб
30	Г		28		VI ст. счхот	70	Г		24		VI ст. сч
31	Г	32			IV ст. хбб	71	Г			32	VI ст. сч
32	Г		24		IV ст. хбб	72	Г			32	VI ст. сч
33	Г		32		VI ст. счхот	73	Г			24	VI ст. сч
34	Г			24	VI ст. счхот	74	Г				VI ст. сч
35	Г		32		VI ст. счхот						
36	Г			24	VI ст. счхот						
37	Г		28		VI ст. счхот						
38	Г		24		VI ст. счхот						
39	Г			24	VI ст. сч						
40	Г			28	VI ст. счхот						

Всього пронумеровано дерев: сімдесят чотири (словами)

Нумерацію і перелік провели: посада _____ підпис _____ Прізвище _____

Посада Міробіч підпис _____ прізвище Романов Р.

посада Моліш прізвище Мельников В. підпис _____

посада Муродов прізвище Мельников В. підпис _____

20.03.2020р.

ПОВІДОМЛЕННЯ

про появу ознак погіршення санітарного стану лісових насаджень _____ Житомирська область
ДП «Житомирський лісгосп»

Лісництво Богунське 1 урочище _____
квартал № 10 виділ № _____ ділянка № _____ площа 8,5 га

Таксаційна характеристика насадження
Склад 96% 1Р6 + Вле + Ос, вік 96 років, бонітет 1А, середній діаметр 48 сантиметрів, середня висота 32 метрів, повнота 0,7, тип лісу Сз Р.дс, рельєф рівнинний, експозиція _____, ґрунт жерново-підзол, підріст _____, підлісок _____

Лісопатологічна характеристика насадження

Вид пошкодження насадження (лісова пожежа, буревій, сніголам, обледеніння, відмирання та висихання дерев, захаращеність, об'їдання шкідниками хвої/листя, наявність гусені, масовий літ метеликів, опадання хвої/листя, відлущення кори на стовбурах та інші ознаки, не характерні для нормального стану)
Відмирання та висихання дерев, опадання хвої, відлущення кори на стовбурах та інші ознаки не характерні для нормального стану
на стовбурах та інші ознаки не характерні для нормального стану
на стовбурах та інші ознаки не характерні для нормального стану
Ступінь пошкодження, ураження: середнє (слабке, середнє, сильне)

Вид розподілу пошкоджених дерев: куртинний (поодинокий, груповий, куртинний)

Обсяг ушкодженої деревини на 1 гектарі (окомірно) 30 куб. метрів, у тому числі сухостійної 20 куб. метрів

Ознаки погіршення стану лісових насаджень виявив:

<u>М-р лісу</u>	<u>[Підпис]</u>	<u>Холма М.О.</u>
<u>с. м-р лісу</u>	<u>[Підпис]</u>	<u>Ронномасов В.В.</u>
(посада)	(підпис)	(ініціали та прізвище)
<u>12 02 2021</u> року	<u>[Підпис]</u>	<u>Мудрик Д.М.</u>
<u>лісничий</u>	<u>[Підпис]</u>	(ініціали та прізвище)
(лісничий (помічник лісничого))	(підпис)	
<u>17 02 2021</u> року		

Висновок інженера відділу (сектору) охорони і захисту лісу державного лісгосподарського (лісомисливського) підприємства або представника державного спеціалізованого лісозахисного підприємства щодо необхідності здійснення лісозахисних чи інших заходів з поліпшення санітарного стану лісів за результатами огляду санітарного стану лісової ділянки:

Зробити СРВ в 2021 році згідно Санітарних правил
Інж. ОЗЛ [Підпис] Боримська Н.П.
(посада) (підпис) (ініціали та прізвище)
19 02 2021 року

НУМЕРАЦІЙНА ПЕРЕЛІКОВА ВІДОМІСТЬ
призначених для вибірково санітарної рубки по ДП "Житомирський лісгосп", Богунське лісництво
урочище _____, кв. 10, виділ 4, ділянка _____, площа 8,5 га.

Порядковий номер дерева		Ступінь товщини			Категорія стану дерева, підстава	Порядковий номер дерева		Ступінь товщини стовбурів			Категорія стану дерева, підстава
Ділові	Напівділові	Дров'яні	Ділові	Напівділові		Дров'яні					
1	2	3	4	5	6	7	8	9	10	11	12
1	Cx			32	сб. счх VI	37	Cx			32	сб. счх VI
2	Cx			40	сб. счх VI	38	Cx			32	сб. счх VI
3	Cx			32	сб. счх VI	39	Cx	36			сб. счх V
4	Cx			28	сб. счх VI	40	Cx			28	сб. счх VI
5	Cx			28	сб. счх VI	41	Cx	32			сб. счх V
6	Cx			32	сб. счх VI	42	Cx	36			сб. счх V
7	Cx	36			сб. счх V	43	Cx	28			сб. счх V
8	Cx		32		сб. счх V	44	Cx	56			сб. счх V
9	Cx		40		сб. счх V	45	Cx		36		сб. счх V
10	Cx	40			сб. счх V	46	Cx		36		сб. счх V
11	Cx	28			сб. счх V	47	Cx	40			сб. счх V
12	Cx	36			сб. счх V	48	Cx	28			сб. счх V
13	Cx	36			сб. счх V	49	Cx	36			сб. счх V
14	Cx	36			сб. счх V	50	Cx			32	сб. счх VI
15	Cx	48			сб. счх V	51	Cx	40			сб. счх V
16	Cx		44		сб. счх V	52	Cx	40			сб. счх V
17	Cx	44			сб. счх V	53	Cx	40			сб. счх V
18	Cx		32		сб. счх V	54	Cx	24			сб. счх V
19	Cx			36	сб. счх VI	55	Cx	40			сб. счх V
20	Cx			36	сб. счх VI	56	Cx	28			сб. счх V
21	Cx		28		сб. счх V	57	Cx			40	сб. счх VI
22	Cx		48		сб. счх V	58	Cx		36		сб. счх VI
23	Cx	56			сб. счх V	59	Cx		28		сб. счх V
24	Cx			36	сб. счх VI	60	Cx			40	сб. счх VI
25	Cx	48			сб. счх V	61	Cx			36	сб. счх VI
26	Cx	40			сб. счх V	62	Cx	32			сб. счх V
27	Cx			28	сб. счх VI	63	Cx	28			сб. счх V
28	Cx			24	сб. счх VI	64	Cx	40			сб. счх V
29	Cx			36	сб. счх VI	65	Cx	24			сб. счх V
30	Cx			40	сб. счх VI	66	Cx		32		сб. счх V
31	Cx			28	сб. счх VI	67	Cx			44	сб. счх VI
32	Cx			36	сб. счх VI	68	Cx		36		сб. счх V
33	Cx	44			сб. счх V	69	Cx	28			сб. счх V
34	Cx			28	сб. счх VI	70	Cx	32			сб. счх V
35	Cx			28	сб. счх VI	71	Cx		40		сб. счх V
36	Cx			28	сб. счх VI	72	Cx		56		сб. счх V

Всього пронумеровано дерев: Руб. 84 м

Нумерацію і перелік провели: посада с. м-р лісгосп (словами)

10.03.21.

посада інженер

підпис

прізвище Бойко С.В.

прізвище Бічур В.П.

посада м-р лісгосп

підпис

прізвище Хосен М.О.

1	2	3	4	5	6	7	8	9	10	11	12
73	C ₂			56	сб. сyx V I	118	C ₂		24	48	сб. сyx V
74	C ₂	32			сб. сyx V	119	C ₂				сб. сyx V
75	C ₂		40		сб. сyx V	120	C ₂	32			сб. сyx V
76	C ₂	28			сб. сyx V	121	C ₂	28			сб. сyx V
77	C ₂	28			сб. сyx V	122	C ₂	32			сб. сyx V
78	C ₂		32		сб. сyx V	123	C ₂	28		36	сб. сyx V
79	C ₂		36		сб. сyx V	124	C ₂		36		сб. сyx V
80	C ₂		48		сб. сyx V	125	C ₂		32		сб. сyx V
81	C ₂	36			сб. сyx V	126	C ₂		32		сб. сyx V
82	C ₂	24			сб. сyx V	127	C ₂		40		сб. сyx V
83	C ₂	28			сб. сyx V	128	C ₂		40		сб. сyx V
84	C ₂	40			сб. сyx V	129	C ₂		24		сб. сyx V
85	C ₂	28			сб. сyx V	130	C ₂		36		сб. сyx V
86	C ₂	28			сб. сyx V	131	C ₂		32		сб. сyx V
87	C ₂		28		сб. сyx V	132	C ₂	32			сб. сyx V
88	C ₂	32			сб. сyx V	133	C ₂	32			сб. сyx V
89	C ₂	36			сб. сyx V	134	C ₂		36		сб. сyx V
90	C ₂		36		сб. сyx V	135	C ₂		32		сб. сyx V
91	C ₂		48		сб. сyx V	136	C ₂			28	сб. сyx V
92	C ₂			24	сб. сyx V	137	C ₂		32		сб. сyx V
93	C ₂	32			сб. сyx V	138	C ₂			28	сб. сyx V
94	C ₂			24	сб. сyx V	139	C ₂		40		сб. сyx V
95	C ₂		24		сб. сyx V	140	C ₂		36		сб. сyx V
96	C ₂		28		сб. сyx V	141	C ₂		40		сб. сyx V
97	C ₂	36			сб. сyx V	142	C ₂	32			сб. сyx V
98	C ₂		24		сб. сyx V	143	C ₂	44			сб. сyx V
99	C ₂	32			сб. сyx V	144	C ₂			52	сб. сyx V
100	C ₂		24		сб. сyx V	145	C ₂	36			сб. сyx V
101	C ₂		28		сб. сyx V	146	C ₂	32			сб. сyx V
102	C ₂		28		сб. сyx V	147	C ₂	36			сб. сyx V
103	C ₂	32			сб. сyx V	148	C ₂		32		сб. сyx V
104	C ₂	32			сб. сyx V	149	C ₂		28		сб. сyx V
105	C ₂		28		сб. сyx V	150	C ₂		24		сб. сyx V
106	C ₂	36			сб. сyx V	151	C ₂			44	сб. сyx V
107	C ₂	36			сб. сyx V	152	C ₂	36			сб. сyx V
108	C ₂	40			сб. сyx V	153	C ₂	24			сб. сyx V
109	C ₂	32			сб. сyx V	154	C ₂		28		сб. сyx V
110	C ₂	44			сб. сyx V	155	C ₂		32		сб. сyx V
111	C ₂	32			сб. сyx V	156	C ₂		32		сб. сyx V
112	C ₂	36			сб. сyx V	157	C ₂	36			сб. сyx V
113	C ₂	36			сб. сyx V	158	C ₂		28		сб. сyx V
114	C ₂		28		сб. сyx V	159	C ₂		36	32	сб. сyx V
115	C ₂		40		сб. сyx V	160	C ₂	36			сб. сyx V
116	C ₂		32		сб. сyx V	161	C ₂		32	32	сб. сyx V
117	C ₂			48	сб. сyx V	162	C ₂		28		сб. сyx V

Всього пронумеровано дерев: Риб. 90т.

(словами)

Нумерацію і перелік провели: посада с. м-р лісу підпис [підпис] прізвище Бойко С. В.

10.03.21.

посада інженер підпис [підпис]

прізвище Білий В. П.

посада м-р лісу підпис [підпис]

прізвище Хомич М. Д.

1	2	3	4	5	6	7	8	9	10	11	12
163	С		78		сб. сус V	208					
164	С			32	сб. сус VI	209					
165	С			32	сб. сус VI	210					
166	С		78		сб. сус V	211					
167	С		78		сб. сус V	212					
168	С		78		сб. сус V	213					
169	С		40		сб. сус V	214					
170	С	36			сб. сус V	215					
171						216					
172						217					
173						218					
174						219					
175						220					
176						221					
177						222					
178						223					
179						224					
180						225					
181						226					
182						227					
183						228					
184						229					
185						230					
186						231					
187						232					
188						233					
189						234					
190						235					
191						236					
192						237					
193						238					
194						239					
195						240					
196						241					
197						242					
198						243					
199						244					
200						245					
201						246					
202						247					
203						248					
204						249					
205						250					
206						251					
Всього	72	58	40			252					

Всього пронумеровано дерев: Сто сімдесят дев'ять (словами)

Нумерацію і перелік провели: посада с.м.-р лісу підпис [підпис] прізвище Бойко С.В.

10.03.21

посада інженер підпис [підпис] прізвище Бічур В.П.

посада м.-р лісу підпис [підпис] прізвище Холма М.О.

ПОВІДОМЛЕННЯ

про появу ознак погіршення санітарного стану лісових насаджень _____ Житомирська область
ДП «Житомирський лісгосп»

Лісництво Богунське урочище _____
квартал № 25 виділ № 20 ділянка № _____ площа 1,3 га

Таксаційна характеристика насадження

Склад 10 Сх, вік 91 років, бонітет 1А, середній діаметр 44 сантиметрів, середня висота 30 метрів, повнота 0,6, тип лісу С2Р4С, рельєф рівнинний, експозиція _____, ґрунт дерново-підзол., підріст _____, підлісок _____

Лісопатологічна характеристика насадження

Вид пошкодження насадження (лісова пожежа, буревій, сніголам, обледеніння, відмирання та висихання дерев, захаращеність, об'їдання шкідниками хвої/листя, наявність гусені, масовий літ метеликів, опадання хвої/листя, відлучення кори на стовбурах та інші ознаки, не характерні для нормального стану дерев)

Відмирання та висихання дерев, опадання хвої, відлучення кори на стовбурах та інші ознаки не придатні для нормального стану дерев, вкриття верхівками великих стовбурів гілками стовбурів інших дерев
Ступінь пошкодження, ураження: середнє (слабке, середнє, сильне)

Вид розподілу пошкоджених дерев: куртинне (поодинокий, груповий, куртинний)

Обсяг ушкодженої деревини на 1 гектарі (околірно) 25 куб. метрів, у тому числі сухостійної 25 куб. метрів

Ознаки погіршення стану лісових насаджень виявив:

М-Р лісу

РД

Астасюк М.В.

ст. М-Р лісу

(посада)

(підпис)

Рондомський В.В.

(ініціали та прізвище)

15 02 2021 року

лісничий

(лісничий (помічник лісничого))

(підпис)

Мудрик А.М.

(ініціали та прізвище)

17 02 2021 року

Висновок інженера відділу (сектору) охорони і захисту лісу державного лісгосподарського (лісомисливського) підприємства або представника державного спеціалізованого лісозахисного підприємства щодо необхідності здійснення лісозахисних чи інших заходів з поліпшення санітарного стану лісів за результатами огляду санітарного стану лісової ділянки:

Провести СРВ в 2021 році згідно Санітарних правил

Інж. ОЗЛ

(посада)

(підпис)

Боримська Н.П.

(ініціали та прізвище)

19 02 2021 року

НУМЕРАЦІЙНА ПЕРЕЛІКОВА ВІДОМІСТЬ
призначених для вибірково санітарної рубки по ДП "Житомирський лісгосп", Богунське лісництво
урочище _____, кв. 25, виділ 20, ділянка _____, площа 1,3 га.

Порядковий номер дерева	Порода	Ступінь товщини			Категорія стану дерева, підстава	Порядковий номер дерева	Порода	Ступінь товщини стовбурів			Категорія стану дерева, підстава
		Ділові	Напівділові	Дров'яні				Ділові	Напівділові	Дров'яні	
1	2	3	4	5	6	7	8	9	10	11	12
1	Схб			36	ст. сух. VI	37					
2	Схб		40		об. сух. V	38					
3	Схб	28			об. сух. V	39					
4	Схб	40			об. сух. V	40					
5	Схб		48		об. сух. V	41					
6	Схб	48			об. сух. V	42					
7	Схб		32		об. сух. V	43					
8	Схб		36		об. сух. V	44					
9	Схб	36			об. сух. V	45					
10	Схб	28			об. сух. V	46					
11	Схб	40			об. сух. V	47					
12	Схб	32			об. сух. V	48					
13	Схб	32			об. сух. V	49					
14	Схб		78		об. сух. V	50					
15	Схб			36	ст. сух. VI	51					
16	Схб			32	ст. сух. VI	52					
17	Схб			24	ст. сух. VI	53					
18	Схб		36		об. сух. V	54					
19	Схб	36			об. сух. V	55					
20	Схб	24			об. сух. V	56					
21	Схб			40	ст. сух. VI	57					
22	Схб		32		об. сух. V	58					
23	Схб			32	ст. сух. VI	59					
24	Схб			28	ст. сух. VI	60					
25	Схб	40			відхиляюче IV	61					
26	Схб		32		об. сух. V	62					
27						63					
28						64					
29						65					
30						66					
31						67					
32						68					
33						69					
34						70					
35						71					
36		11	8	7		72					

Всього пронумеровано дерев: Робилим шість дерев (словами)

Нумерацію і перелік провели: посада ст. м.р підпис [підпис] прізвище Бойко С.В.

Н.ОЗ. 24 посада інженер підпис [підпис] прізвище Бірюк В.П.

посада м.р лісг підпис [підпис] прізвище Демидова М.В.

ПОВІДОМЛЕННЯ

про появу ознак погіршення санітарного стану лісових насаджень _____ Житомирська область
ДП «Житомирський лісгосп»

Лісництво Богунське урочище _____
квартал № 26 виділ № 5 ділянка № _____ площа 0,6 га

Таксаційна характеристика насадження

Склад 10 ЯМЕ, вік 57 років, бонітет 15, середній діаметр 36 сантиметрів, середня висота 26 метрів, повнота 0,9, тип лісу С2 ГДс, рельєф рівнинний, експозиція _____, ґрунт дерново-листяний, підріст _____, підлісок _____

Лісопатологічна характеристика насадження

Вид пошкодження насадження (лісова пожежа, буревій, сніголам, обледеніння, відмирання та висихання дерев, захаращеність, об'їдання шкідниками хвої/листя, наявність гусені, масовий літ метеликів, опадання хвої/листя, відлущення кори на стовбурах та інші ознаки, не характерні для нормального стану дерев)

Відмирання та висихання дерев, опадання хвої, відлущення кори на стовбурах та інші ознаки не характерні для нормального стану дерев, вкривлення кори на стовбурах шкідливими тваринами, кородотні поразки
Ступінь пошкодження, ураження: середнє (слабке, середнє, сильне)

Вид розподілу пошкоджених дерев: куртинний (поодинокий, груповий, куртинний)

Обсяг ушкодженої деревини на 1 гектарі (окомірно) 40 куб. метрів, у тому числі сухостійної 30 куб. метрів

Ознаки погіршення стану лісових насаджень виявив:

М-р лісу

[Підпис]

Делемидова М.В.

Ст. М-р лісу

(підпис)

Ронісенко В.В.

(ініціали та прізвище)

15 02 2021 року

лісничий

(підпис)

Мудрик Д.М.

(ініціали та прізвище)

(лісничий (помічник лісничого))

17 02 2021 року

Висновок інженера відділу (сектору) охорони і захисту лісу державного лісгосподарського (лісомисливського) підприємства або представника державного спеціалізованого лісозахисного підприємства щодо необхідності здійснення лісозахисних чи інших заходів з поліпшення санітарного стану лісів за результатами огляду санітарного стану лісової ділянки:

Провести СРВ в 2021 році згідно Санітарних правил

Інж. ОЗЛ

[Підпис]

Боримська Н.П.

(ініціали та прізвище)

(посада)

(підпис)

19 02 2021 року

НУМЕРАЦІЙНА ПЕРЕЛІКОВА ВІДОМІСТЬ
призначених для вибірково санітарної рубки по ДП "Житомирський лісгосп", Богунське лісництво
урочище _____, кв. 26, виділ 5, ділянка _____, площа 0,6 га.

Порядковий номер дерева	Порода	Ступінь товщини			Категорія стану дерева, підстава	Порядковий номер дерева	Порода	Ступінь товщини стовбурів			Категорія стану дерева, підстава
		Ділові	Напівділові	Дров'яні				Ділові	Напівділові	Дров'яні	
1	2	3	4	5	6	7	8	9	10	11	12
1	Ялина			36	сб. счх VI	37					
2	Ялина			32	сб. счх VI	38					
3	Ялина	24			сб. счх V	39					
4	Ялина	24			сб. счх V	40					
5	Ялина	24			сб. счх V	41					
6	Ялина	24			сб. счх V	42					
7	Ялина	36			сб. счх V	43					
8	Ялина			24	сб. счх V	44					
9	Ялина	28			сб. счх V	45					
10	Ялина	28			сб. счх V	46					
11	Ялина			24	сб. счх VI	47					
12	Ялина			28	сб. счх VI	48					
13	Ялина	24			сб. счх V	49					
14	Ялина			24	сб. счх VI	50					
15	Ялина			24	сб. счх VI	51					
16	Ялина	36			сб. счх V	52					
17	Ялина	32			сб. счх V	53					
18	Ялина	32			сб. счх V	54					
19	Ялина			24	сб. счх VI	55					
20	Ялина			24	сб. счх VI	56					
21	Ялина	28			сб. счх V	57					
22	Ялина			28	сб. счх VI	58					
23	Ялина	24			сб. счх V	59					
24	Ялина	24			сб. счх V	60					
25	Ялина	24			відкритого IV	61					
26	Ялина			24	сб. счх VI	62					
27	Ялина			24	сб. счх VI	63					
28	Ялина	36			сб. счх V	64					
29	Ялина	24			сб. счх V	65					
30	Ялина			36	сб. счх VI	66					
31	Ялина			36	сб. счх VI	67					
32	Ялина	24			сб. счх V	68					
33						69					
34						70					
35						71					
36		13	5	14		72					

Всього пронумеровано дерев: Тридцять шість (словами)

Нумерацію і перелік провели: посада с.м-р підпис [підпис] прізвище Бойко С.В.

11.03.21. посада інженер підпис [підпис] прізвище Бичко В.Р.

посада м-р лісу підпис [підпис] прізвище Демидюк М.В.

ПОВІДОМЛЕННЯ

про появу ознак погіршення санітарного стану лісових насаджень _____ Житомирська область
ДП «Житомирський лісгосп»

Лісництво Богунське урочище _____
квартал № 26 виділ № 15 ділянка № _____ площа 0,3 га

Таксаційна характеристика насадження

Склад 10 Ялс, вік 57 років, бонітет 16, середній діаметр 30 сантиметрів, середня висота 28 метрів, повнота 0,7, тип лісу С3 Р4С, рельєф рівнинний, експозиція _____, ґрунт криво-підзол, підріст _____, підлісок _____

Лісопатологічна характеристика насадження

Вид пошкодження насадження (лісова пожежа, буревій, сніголам, обледеніння, відмирання та всихання дерев, захаращеність, об'їдання шкідниками хвої/листя, наявність гусені, масовий літ метеликів, опадання хвої/листя, відлущення кори на стовбурах та інші ознаки, не характерні для нормального стану)
Відмирання та всихання дерев, опадання хвої, відлущення кори на стовбурах та інші ознаки не характерні для нормального стану дерев
камінь стовбурів вранення корі, дон тинарафол
Ступінь пошкодження, ураження: слабке (слабке, середнє, сильне)

Вид розподілу пошкоджених дерев: куртинний (поодинокий, груповий, куртинний)

Обсяг ушкодженої деревини на 1 гектарі (окомірно) 15 куб. метрів, у тому числі сухостійної 10 куб. метрів

Ознаки погіршення стану лісових насаджень виявив:

м-р лісу

с. м-р лісу

(посада)

15 02 2021 року

лісничий

(лісничий (помічник лісничого))

17 02 2021 року

СРБ

(підпис)

(підпис)

Атемидюк М.В.

Раніотський В.В.

(ініціали та прізвище)

Мудрик А.М.

(ініціали та прізвище)

Висновок інженера відділу (сектору) охорони і захисту лісу державного лісгосподарського (лісомисливського) підприємства або представника державного спеціалізованого лісозахисного підприємства щодо необхідності здійснення лісозахисних чи інших заходів з поліпшення санітарного стану лісів за результатами огляду санітарного стану лісової ділянки:

Провести СРБ в 2021 році згідно Санітарних правил

Інж. ОЗЛ

(посада)

19 02 2021 року

СРБ

(підпис)

Боримська Н.П.

(ініціали та прізвище)

НУМЕРАЦІЙНА ПЕРЕЛІКОВА ВІДОМІСТЬ
 призначених для вибіркової санітарної рубки по ДП "Житомирський лісгосп", Богунське лісництво
 урочище _____, кв. 26, виділ 15, ділянка _____, площа 0,3 га.

Порядковий номер дерева	Порода	Ступінь товщини			Категорія стану дерева, підстава	Порядковий номер дерева	Порода	Ступінь товщини стовбурів			Категорія стану дерева, підстава
		Ділові	Напівділові	Дров'яні				Ділові	Напівділові	Дров'яні	
1	2	3	4	5	6	7	8	9	10	11	12
1	Ялинка	28			сб. сух V	37					
2	Ялинка	24			сб. сух V	38					
3	Ялинка	24			відхиляюче IV	39					
4	Ялинка	24			відхиляюче IV	40					
5	Ялинка	32			відхиляюче IV	41					
6	Ялинка		24		сб. сух V	42					
7	Ялинка		24		сб. сух V	43					
8	Ялинка			24	сб. сух VI	44					
9	Ялинка			24	сб. сух VI	45					
10	Ялинка			24	сб. сух VI	46					
11	Ялинка			32	сб. сух VI	47					
12	Ялинка	24			сб. сух V	48					
13	Ялинка	24			сб. сух V	49					
14	Ялинка			24	сб. сух VI	50					
15	Ялинка	24			сб. сух V	51					
16	Ялинка		24		сб. сух V	52					
17	Ялинка			24	сб. сух VI	53					
18	Ялинка			28	сб. сух VI	54					
19	Ялинка		24		сб. сух V	55					
20						56					
21						57					
22						58					
23						59					
24						60					
25						61					
26						62					
27						63					
28						64					
29						65					
30						66					
31						67					
32						68					
33						69					
34						70					
35						71					
36		8	4	7		72					

Всього пронумеровано дерев: Рівнадцять (словами)

Нумерацію і перелік провели: посада с. м. р. лісу підпис [підпис] прізвище Бойко С.В.
Н.ОЗ.21. посада інженер підпис [підпис] прізвище Бішма В.П.
 посада м. р. лісу підпис [підпис] прізвище Ремігійо М.В.

ПОВІДОМЛЕННЯ
про появу ознак погіршення санітарного стану лісових насаджень

ДТ "Нікопольський лісгосп"

(найменування власника лісів, постійного лісокористувача)

Лісництво Богуславський урочище _____
квартал № 39 виділ № 9 ділянка № _____ площа 0,4 гектарів

Таксаційна характеристика насадження

Склад ДБ + ДС вік 25 років, бонітет 1А, середній діаметр 40 см, середня висота 30 м, повнота 0,4, тип лісу сагітос, рельєф рівнинний, експозиція _____, ґрунт _____, підріст _____, підлісок _____

Лісопатологічна характеристика насадження

Вид пошкодження насадження (лісова пожежа, буревій, сніголам, обледеніння, відмирання та висихання дерев, захаращеність, об'їдання шкідниками хвої/листя, наявність гусені, масовий літ метеликів, опадання хвої/листя, відлущення кори на стовбурах та інші ознаки, не характерні для нормального стану дерев) Відмирання та висихання дерев, опадання хвої, відлущення кори на стовбурах та інші ознаки, не характерні для нормального стану дерев, бракування великої кількості порожніх стовбурів, шкідників стовбурів стовбурів стовбурів

Ступінь пошкодження, ураження: слабке (поодинокі, слабке, середнє, сильне)

Вид розподілу пошкоджених дерев: груповий (поодинокий, груповий, куртинний)

Обсяг ушкодженої деревини на 1 гектарі (окомірно) 15 куб. метрів, у тому числі сухостійної 10 куб. метрів

Ознаки погіршення стану лісових насаджень виявив:

О. М. М. М. (посада) В. М. М. (підпис) Савицький С. Р. (ініціали та прізвище)

15 04 2021 року М. М. М. (підпис) Мурчик Д. М. (ініціали та прізвище)

20 року

Висновок інженера відділу (сектору) охорони і захисту лісу державного лісгосподарського (лісомисливського) підприємства або представника державного спеціалізованого лісозахисного підприємства щодо необхідності здійснення лісозахисних чи інших заходів з поліпшення санітарного стану лісів за результатами огляду санітарного стану лісової ділянки

Савицький С. Р. в 2021 році згідно
санітарних правил

М. М. М. (посада) В. М. М. (підпис) Савицький С. Р. (ініціали та прізвище)

19 02 2021 року

НУМЕРАЦІЙНА ПЕРЕЛІКОВА ВІДОМІСТЬ
призначених для вибіркової санітарної рубки по ДП "Житомирський лісгосп", Богунське лісництво
урочище _____, кв. 39, виділ 9, ділянка _____, площа 0,7 га.

Порядковий номер дерева	Порода	Ступінь товщини			Категорія стану дерева, підстава	Порядковий номер дерева	Порода	Ступінь товщини стовбурів			Категорія стану дерева, підстава
		Ділові	Напівділові	Дров'яні				Ділові	Напівділові	Дров'яні	
1	2	3	4	5	6	7	8	9	10	11	12
1	Сб	36			ст. сух VI	37	Сб	32			ст. сух VI
2	Сб	48			ст. сух VI	38	Сб	44			ст. сух VI
3	Сб		36		ст. сух VI	39	Сб	52			ст. сух VI
4	Сб	40			ст. сух VI	40	Сб	48			ст. сух VI
5	Сб		40		ст. сух VI	41	Сб		24		ст. сух VI
6	Сб	32			ст. сух VI	42	Сб	32			ст. сух VI
7	Сб	28			ст. сух VI	43	Сб		24		ст. сух VI
8	Сб	32			ст. сух VI	44	Сб	32			ст. сух VI
9	Сб		28		ст. сух VI	45	Сб		24		ст. сух VI
10	Сб		28		ст. сух VI	46	Сб		32		ст. сух VI
11	Сб	32			ст. сух VI	47	Сб	32			ст. сух VI
12	Сб	28			ст. сух VI	48	Сб		24		ст. сух VI
13	Сб	24			ст. сух VI	49	Сб		28		ст. сух VI
14	Сб	32			ст. сух VI	50	Сб		24		ст. сух VI
15	Сб		24		ст. сух VI	51	Сб		24		ст. сух VI
16	Сб	32			Відмираюче IV	52	Сб	28			ст. сух VI
17	Сб		24		ст. сух VI	53	Сб		24		ст. сух VI
18	Сб	32			Відмираюче IV	54	Сб		32		ст. сух VI
19	Сб	44			Відмираюче IV	55	Сб		28		ст. сух VI
20	Сб		32		ст. сух VI	56	Сб	40			ст. сух VI
21	Сб		32		ст. сух VI	57	Сб	32			ст. сух VI
22	Сб	32			ст. сух VI	58	Сб		32		ст. сух VI
23	Сб		28		ст. сух VI	59	Сб	32			ст. сух VI
24	Сб		24		ст. сух VI	60	Сб		36		ст. сух VI
25	Сб	24			ст. сух VI	61	Сб	24			Відмираюче IV
26	Сб	36			ст. сух VI	62	Сб		28		ст. сух VI
27	Сб		24		ст. сух VI	63	Сб	32			ст. сух VI
28	Сб	28			ст. сух VI	64	Сб		32		ст. сух VI
29	Сб	36			ст. сух VI	65	Сб		32		ст. сух VI
30	Сб		28		ст. сух VI	66	Сб		32		ст. сух VI
31	Сб		32		ст. сух VI	67	Сб	32			ст. сух VI
32	Сб	48			ст. сух VI	68	Сб		24		ст. сух VI
33	Сб	28			ст. сух VI	69	Сб		32		ст. сух VI
34	Сб	32			ст. сух VI	70	Сб		32		ст. сух VI
35	Сб		32		ст. сух VI	71	Сб	40			Відмираюче IV
36	Сб	32			ст. сух VI	72					

Всього пронумеровано дерев: 71 / сімдесят одне / дерево.

(словами)

Нумерацію і перелік провели: посада ст. м-р л-су підпис В.М.М. прізвище Колісниківко М.П.
4.03.21. посада інженер л-р підпис В.М.М. прізвище Бігун В.П.
посада м-р л-су підпис В.М.М. прізвище Герасимчук М.А.

ПОВІДОМЛЕННЯ

про появу ознак погіршення санітарного стану лісових насаджень _____ Житомирська область
ДП «Житомирський лісгосп»

Лісництво Богунське урочище _____
квартал № 44 виділ № 13 ділянка № _____ площа 2,5 га

Таксаційна характеристика насадження

Склад 9С3103+0с, вік 81 років, бонітет 1А, середній діаметр 36 сантиметрів, середня висота 28 метрів, повнота 0,8, тип лісу С21РДС, рельєф рівнинний, експозиція _____, ґрунт дерново-підзоли, підріст _____, підлісок _____

Лісопатологічна характеристика насадження

Вид пошкодження насадження (лісова пожежа, буревій, сніголам, обледеніння, відмирання та всихання дерев, захаращеність, об'їдання шкідниками хвої/листя, наявність гусені, масовий літ метеликів, опадання хвої/листя, відлущення кори на стовбурах та інші ознаки, не характерні для нормального стану дерев)

Відмирання та вихання дерев, опадання хвої, відлущення кори на стовбурах та інші ознаки, не характерні для нормального стану дерев, врансіння верхівкової частини, частинне отовбурювання гілок, стовбурів, гілок

Ступінь пошкодження, ураження: слабке (слабке, середнє, сильне)

Вид розподілу пошкоджених дерев: куртинний (поодинокий, груповий, куртинний)

Обсяг ушкодженої деревини на 1 гектарі (окомірно) 10 куб. метрів, у тому числі сухостійної 10 куб. метрів

Ознаки погіршення стану лісових насаджень виявив:

м-р лісес
сш. м-р лісу
(посада)

Н. Мудрик
(підпис)

І.М. Мудрик
М.Ю. Колісничко
(ініціали та прізвище)

11. 02 2021 року

лісничий
(лісничий (помічник лісничого))

(підпис)

Мудрик Д.М.
(ініціали та прізвище)

12. 02 2021 року

Висновок інженера відділу (сектору) охорони і захисту лісу державного лісгосподарського (лісомисливського) підприємства або представника державного спеціалізованого лісозахисного підприємства щодо необхідності здійснення лісозахисних чи інших заходів з поліпшення санітарного стану лісів за результатами огляду санітарного стану лісової ділянки:

Провести СРБ в 2021 році згідно Санітарних правил

Інж. ОЗЛ
(посада)

(підпис)

Боримська Н.П.
(ініціали та прізвище)

19 02 2021 року

НУМЕРАЦІЙНА ПЕРЕЛІКОВА ВІДОМІСТЬ
призначених для вибіркової санітарної рубки по ДП "Житомирський лісгосп", Богунське лісництво
урочище _____, кв. 44, виділ 13, ділянка _____, площа 2,5 га.

Порядковий номер дерева	Порода	Ступінь товщини			Категорія стану дерева, підстава	Порядковий номер дерева	Порода	Ступінь товщини стовбурів			Категорія стану дерева, підстава
		Ділові	Напівділові	Дров'яні				Ділові	Напівділові	Дров'яні	
1	2	3	4	5	6	7	8	9	10	11	12
1	С3		36		св сир V	37	А			32	см сир VI
2	С3		32		св сир V	38	С3			32	см сир VI
3	С3		28		св сир V	39	Д3			32	відшаровує IV
4	С3			32	см сир VI	40	С3			24	см сир VI
5	Бп			28	см сир VI	41	С3	32			св сир V
6	Бп			28	см сир VI	42	С3			24	см сир VI
7	С3	32			відшаровує IV	43	С3			24	см сир VI
8	Д3			28	св сир V	44	С3		24		св сир V
9	С3		24		св сир V	45	С3		24		відшаровує IV
10	Д3			24	св сир V	46	С3		24		св сир V
11	Д3			28	св сир V	47	С3		24		відшаровує IV
12	Д3			28	св сир V	48	С3		24		відшаровує IV
13	А			24	см сир VI	49	С3		24		св сир V
14	Д3			32	св сир V	50	С3		24		відшаровує IV
15	Д3			40	св сир V	51					
16	Д3			32	св сир V	52					
17	Д3			28	св сир V	53					
18	Д3			24	св сир V	54					
19	С3			24	см сир VI	55					
20	Д3			24	відшаровує IV	56					
21	С3	36			відшаровує IV	57					
22	С3	36			відшаровує мех. коши IV	58					
23	С3	40			відшаровує мех. коши IV	59					
24	С3		32		св сир V	60					
25	С3		28		св сир V	61					
26	С3			28	см сир VI	62					
27	С3	28			св сир V	63					
28	С3		36		св сир V	64					
29	С3		32		св сир V	65					
30	С3		36		св сир V	66					
31	С3		36		св сир V	67					
32	С3		32		св сир V	68					
33	С3		24		св сир V	69					
34	С3	28			св сир V	70					
35	С3		36		св сир V	71					
36	С3	36			св сир V	72					

Всього пронумеровано дерев: П'ятидесяті дерев (словами)
Нумерацію і перелік провели: посада м-р мис підпис [підпис] прізвище Байко С.Р.
15.03.21 посада м-р мис підпис [підпис] прізвище Бігун В.П.
посада м-р мис підпис [підпис] прізвище Кемудрий І.М.

ПОВІДОМЛЕННЯ

про появу ознак погіршення санітарного стану лісових насаджень _____ Житомирська область
ДП «Житомирський лісгосп»

Лісництво Богунське урочище _____
квартал № 50 виділ № 4 ділянка № _____ площа 5,1 га

Таксаційна характеристика насадження

Склад 9С31D3+12, вік 91 років, бонітет 1А, середній діаметр 40 сантиметрів, середня висота 30 метрів, повнота 0,7, тип лісу С21DС, рельєф рівнинний, експозиція _____, ґрунт _____, підріст _____, підлісок _____

Лісопатологічна характеристика насадження

Вид пошкодження насадження (лісова пожежа, буревій, сніголам, обледеніння, відмирання та висихання дерев, захаращеність, об'їдання шкідниками хвої/листя, наявність гусені, масовий ліг метеликів, опадання хвої/листя, відлущення кори на стовбурах та інші ознаки, не характерні для нормального стану дерев)

Відмирання та висихання дерев, опадання хвої, відлущення кори на стовбурах та інші ознаки, не характерні для нормального стану дерев, враження верхівкових корогон, сапелі стовбурів шкідників, стовбурові гнилі

Ступінь пошкодження, ураження: слабке (слабке, середнє, сильне)

Вид розподілу пошкоджених дерев: груповий (поодинокий, груповий, куртинний)

Обсяг ушкодженої деревини на 1 гектарі (окомірно) 15 куб. метрів, у тому числі сухостійної 10 куб. метрів

Ознаки погіршення стану лісових насаджень виявив:

м.р. Ося
м.р. Ося
(посада)

(підпис)

Г.М. Кемудзний
М.Р. Колісник
(ініціали та прізвище)

11.02 2021 року

лісничий
(лісничий (помічник лісничого))

(підпис)

Мудрик А.М.
(ініціали та прізвище)

12.02 2021 року

Висновок інженера відділу (сектору) охорони і захисту лісу державного лісгосподарського (лісомисливського) підприємства або представника державного „спеціалізованого лісозахисного підприємства щодо необхідності здійснення лісозахисних чи інших заходів з поліпшення санітарного стану лісів за результатами огляду санітарного стану лісової ділянки:

Провести СРВ в 2021 році згідно Санітарних правил

Інж. ОЗД
(посада)

(підпис)

Боримська Н.П.
(ініціали та прізвище)

19.02 2021 року

НУМЕРАЦІЙНА ПЕРЕЛІКОВА ВІДОМІСТЬ
призначених для вибіркової санітарної рубки по ДП "Житомирський лісгосп", Богунське лісництво
урочище _____, кв. 50, виділ 4, ділянка _____, площа 5,1 га.

Порядковий номер дерева	Порода	Ступінь товщини			Категорія стану дерева, підстава	Порядковий номер дерева	Порода	Ступінь товщини стовбурів			Категорія стану дерева, підстава
		Ділові	Напівділові	Дров'яні				Ділові	Напівділові	Дров'яні	
1	2	3	4	5	6	7	8	9	10	11	12
1	С3	32			відшарунок IV	37	С3		44		св сук V
2	С3		32		св сукосний V	38	С3		48		св сук V
3	С3			28	старий сукосний VI	39	С3			24	ст сук VI
4	С3		28		св сук V	40	С3	32			св сук V
5	С3		28		св сук V	41	С3		36		св сук V
6	С3		28		св сук V	42	С3		32		св сук V
7	С3	40			св сук V	43	С3	40			св сук V
8	С3			32	ст сук VI	44	С3			28	ст сук VI
9	С3			32	ст сук VI	45	С3		36		св сук V
10	С3	32			св сук V	46	С3	40			св сук V
11	С3	36			св сук V	47	С3		40		св сук V
12	С3	36			св сук V	48	С3		48		св сук V
13	С3	44			св сук V	49	С3		36		св сук V
14	С3	44			св сук V	50	Д3			28	св сук V
15	С3	40			св сук V	51	С3		52		св сук V
16	С3		36		св сук V	52	С3		36		св сук V
17	С3		28		св сук V	53	С3		36		св сук V
18	С3		32		св сук V	54	С3	32			св сук V
19	С3		28		св сук V	55	С3		28		св сук V
20	С3		28		св сук V	56	С3		28		св сук V
21	С3			28	ст сук VI	57	С3		36		св сук V
22	С3	24			відшарунок IV	58	С3	32			св сук V
23	Д3			36	св сук V	59	С3		24		св сук V
24	С3	36			відшарунок IV	60	С3		24		св сук V
25	С3		28		св сук V	61	С3		24		св сук V
26	С3	36			св сук V	62	С3			24	ст сук VI
27	С3		40		відшарунок IV	63	С3			52	ст сук VI
28	С3		40		св сук V	64	С3			24	ст сук VI
29	С3	36			св сук V	65					
30	С3		40		св сук V	66					
31	С3		36		св сук V	67					
32	С3			28	ст сук VI	68					
33	С3	32			св сук V	69					
34	С3		36		св сук V	70					
35	С3	36			відшарунок IV	71					
36	С3		36		св сук V	72					

Всього пронумеровано дерев: лісничарши зоніри дерева (словами)

Нумерацію і перелік провели: посада ли.м.р. лісгосп підпис [підпис] прізвище Бірюко С.В.

12.03.201. посада лісничар 1/2 підпис [підпис] прізвище Бірюко В.П.

посада ли.р. лісгосп підпис [підпис] прізвище Величурний І.М.

ПОВІДОМЛЕННЯ
про появу-ознак погіршення санітарного стану лісових насаджень

ДП "Антонівський лісгосп"

(найменування власника лісів, постійного лісокористувача)

Лісництво Богуське урочище _____
квартал № 54 виділ № 11 ділянка № _____ площа 34 гектарів

Таксаційна характеристика насадження

Склад Я. Б. Л. + ос. вік 61 років, бонітет 1А, середній діаметр 32 см, середня висота 26 м, повнота 0,8, тип лісу с. л. ос., рельєф рівнинний, експозиція _____, підлісок _____

Лісопатологічна характеристика насадження

Вид пошкодження насадження (лісова пожежа, буревій, сніголам, обледеніння, відмирання та висихання дерев, захаращеність, об'їдання шкідниками хвої/листя, наявність гусені, масовий літ метеликів, падання хвої/листя, відлущення кори на стовбурах та інші ознаки, не характерні для нормального стану дерев) Висихання та захаращення дерев, об'їдання хвої, відлущення кори на стовбурах та інші ознаки, не характерні для нормального стану дерев. Висихання березових дерев, гниль стовбурів, шкідників, стовбурів, гниль

Ступінь пошкодження, ураження: слабке (поодинокі, слабке, середнє, сильне)

Вид розподілу пошкоджених дерев: уцілювальне (поодинокі, групові, куртинні)

Обсяг ушкодженої деревини на 1 гектарі (окомірно) 10 куб. метрів, у тому числі сухостійної 4 куб. метрів

Ознаки погіршення стану лісових насаджень виявив:

О. М. Мухоморов В. В. В. Григорів С. В.
(посада) (підпис) (ініціали та прізвище)

15 02 2021 року
Лісничий Лісничий Лісничий
(лісничий (помічник лісничого)) (підпис) (ініціали та прізвище)

16 02 2021 року

Висновок інженера відділу (сектору) охорони і захисту лісу державного лісогосподарського (лісомисливського) підприємства або представника державного спеціалізованого лісозахисного підприємства щодо необхідності здійснення лісозахисних чи інших заходів з поліпшення санітарного стану лісів за результатами огляду санітарного стану лісової ділянки

Григорів С. В. в 2021 році зазнав санітарного огляду

Григорів С. В. Григорів С. В. Григорів С. В.
(посада) (підпис) (ініціали та прізвище)

19 02 2021 року

НУМЕРАЦІЙНА ПЕРЕЛІКОВА ВІДОМІСТЬ
призначених для вибіркової санітарної рубки по ДП "Житомирський лісгосп", Богунське лісництво
урочище _____, кв. 54, виділ 11, ділянка _____, площа 3,4 га.

Порядковий номер дерева	Порода	Ступінь товщини			Категорія стану дерева, підстава	Порядковий номер дерева	Порода	Ступінь товщини стовбурів			Категорія стану дерева, підстава
		Ділові	Напівділові	Дров'яні				Ділові	Напівділові	Дров'яні	
1	2	3	4	5	6	7	8	9	10	11	12
1	Сб	36			ст. сух VI	37	Сб		24		ст. сух VI
2	Сб	36			вигиране IV	38	Сб	36			вигиране IV
3	Сб		24		ст. сух VI	39	Сб	28			вигиране IV
4	Сб		24		ст. сух VI	40	Сб		28		ст. сух
5	Сб	40			вигиране IV	41	Сб			24	вигиране IV
6	Сб		28		ст. сух VI	42	Сб	32			ст. сух VI
7	Сб		24		ст. сух VI	43	Сб		24		ст. сух VI
8	Сб		24		ст. сух VI	44	Сб	24			вигиране IV
9	Сб	24			ст. сух VI	45	Сб			24	вигиране IV
10	Сб	24			вигиране IV	46	Сб		24		ст. сух VI
11	Сб			28	ст. сух VI	47	Сб		24		ст. сух VI
12	Сб	28			вигиране IV	48	Сб	24			ст. сух VI
13	Сб			28	ст. сух VI	49	Сб	24			вигиране IV
14	Сб			32	ст. сух VI	50	Сб		28		ст. сух VI
15	Сб	24			вигиране IV	51	Сб	28			вигиране IV
16	Сб	32			ст. сух VI	52	Сб	24			ст. сух VI
17	Сб			28	ст. сух V	53	Сб	32			вигиране IV
18	Сб	22			вигиране IV	54	Сб	28			вигиране IV
19	Сб		24		ст. сух VI	55					
20	Сб	36			ст. сух VI	56					
21	Сб		32		ст. сух VI	57					
22	Сб		32		ст. сух VI	58					
23	Сб	24			ст. сух VI	59					
24	Сб	28			ст. сух VI	60					
25	Сб		24		ст. сух VI	61					
26	Сб	28			вигиране IV	62					
27	Сб	24			ст. сух VI	63					
28	Сб		24		ст. сух VI	64					
29	Сб		28		ст. сух VI	65					
30	Сб	28			ст. сух VI	66					
31	Сб	24			ст. сух VI	67					
32	Сб	24			ст. сух VI	68					
33	Сб	28			вигиране IV	69					
34	Сб	28			ст. сух VI	70					
35	Сб		24		ст. сух VI	71					
36	Сб		24		ст. сух VI	72					

Всього пронумеровано дерев: 54 (п'ятдесят чотири) дерев (словами)

Нумерацію і перелік провели: посада с.м.р. м.м. підпис [підпис] прізвище Колосівський М.Ю.

3.03.21. посада інженер І.В. підпис [підпис] прізвище Богдан В.П.

посада с.м.р. м.м. підпис [підпис] прізвище Середюк Б.В.

ПОВІДОМЛЕННЯ
про появу ознак погіршення санітарного стану лісових насаджень

ДМ. Нитомурський "Медосл"

(найменування власника лісів, постійного лісокористувача)

Лісництво Богунське урочище _____
квартал № 56 виділ № 2 ділянка № 1 площа 10,0 гектарів

Таксаційна характеристика насадження

Склад 45 3 2 1 вік 91 років, бонітет 1 А, середній діаметр 40 см, середня висота 30 м, повнота 0,7, тип лісу С2 ПС, рельєф Р. Височина, експозиція _____, ґрунт _____, підлісок _____

Лісопатологічна характеристика насадження

Вид пошкодження насадження (лісова пожежа, буревій, сніголам, обледеніння, відмирання та висихання дерев, захаращеність, об'їдання шкідниками хвої/листя, наявність гусені, масовий літ метеликів, падання хвої/листя, відлущення кори на стовбурах та інші ознаки, не характерні для нормального стану дерев) Відмирання та висихання дерев, об'їдання кори на стовбурах та інші ознаки, не характерні для нормального стану дерев. Висихання беркшанів, короїдів.
Висипіле стовбурове шкідництво стовбурів гілля

Ступінь пошкодження, ураження: слабке (поодинокі, слабке, середнє, сильне)

Вид розподілу пошкоджених дерев: поодинокі (поодинокі, групові, куртинні)

Обсяг ушкодженої деревини на 1 гектарі (окомірно) 10 куб. метрів, у тому числі сухостійної 8 куб. метрів

Ознаки погіршення стану лісових насаджень виявив:

Д. М. Р. М. Р. (посада) В. М. Р. (підпис) Равно С. В. (ініціали та прізвище)

15 02 2021 року Мудрик Д. М. (ініціали та прізвище)
експерт (лісничий (помічник лісничого) (підпис)

16 02 2021 року

Висновок інженера відділу (сектору) охорони і захисту лісу державного лісгосподарського (лісомисливського) підприємства або представника державного спеціалізованого лісозахисного підприємства щодо необхідності здійснення лісозахисних чи інших заходів з поліпшення санітарного стану лісів за результатами огляду санітарного стану лісової ділянки

Провести СРБ в 2021 році згідно Санітарних правил

19 02

(посада)

(підпис)

(ініціали та прізвище)

19 02 2021 року

НУМЕРАЦІЙНА ПЕРЕЛІКОВА ВІДОМІСТЬ
призначених для вибіркової санітарної рубки по ДП "Житомирський лісгосп", Богунське лісництво
урочище _____, кв. 36, виділ 2, ділянка 1, площа 10,0 га.

Порядковий номер дерева	Порода	Ступінь товщини			Категорія стану дерева, підстава	Порядковий номер дерева	Порода	Ступінь товщини стовбурів			Категорія стану дерева, підстава
		Ділові	Напівділові	Дров'яні				Ділові	Напівділові	Дров'яні	
1	2	3	4	5	6	7	8	9	10	11	12
1	Сх	44			Відмирало IV	37	Сх		28		ст. сух VI
2	Сх	48			ст. сух VI	38	Сх		24		ст. сух VI
3	Сх	32			ст. сух VI	39	Сх	36			ст. сух V
4	Сх	40			ст. сух VI	40	Сх	32			ст. сух VI
5	Сх			44	ст. сух VI	41	Сх			24	ст. сух VI
6	Сх	32			ст. сух VI	42	Сх	32			ст. сух VI
7	Сх		44		ст. сух VI	43	Сх	36			ст. сух VI
8	Сх	52			ст. сух VI	44	Сх	32			ст. сух VI
9	Сх	32			ст. сух VI	45	Сх	44			Відмирало IV
10	Сх		28		ст. сух VI	46	Сх	40			ст. сух VI
11	Сх		24		ст. сух VI	47	Сх	48			ст. сух V
12	Сх		24		ст. сух VI	48	Сх			28	ст. сух VI
13	Сх	32			ст. сух VI	49	Сх	36			ст. сух VI
14	Сх	36			ст. сух VI	50	Сх		40		ст. сух VI
15	Сх	48			ст. сух VI	51	Сх		28		ст. сух VI
16	Сх		32		ст. сух VI	52	Сх	36			ст. сух VI
17	Сх	28			ст. сух VI	53	Сх	40			Відмирало IV
18	Сх			36	ст. сух VI	54	Сх	40			Відмирало IV
19	Сх		40		ст. сух VI	55	Сх		36		ст. сух VI
20	Сх	44			Відмирало IV	56	Сх	36			ст. сух VI
21	Сх	40			ст. сух VI	57	Сх	40			ст. сух VI
22	Сх	28			ст. сух VI	58	Сх	40			ст. сух VI
23	Сх	40			ст. сух VI	59	Сх			28	ст. сух VI
24	Сх		28		ст. сух VI	60	Сх			40	ст. сух VI
25	Сх	44			ст. сух VI	61	Сх	44			ст. сух V
26	Сх	48			ст. сух VI	62	Сх	24			ст. сух VI
27	Сх	40			ст. сух VI	63	Сх	28			ст. сух VI
28	Сх	36			ст. сух VI	64	Сх		24		ст. сух VI
29	Сх		28		ст. сух VI	65	Сх		24		ст. сух VI
30	Сх	32			Відмирало IV	66	Сх	28			ст. сух VI
31	Сх		40		ст. сух VI	67	Сх	24			ст. сух VI
32	Сх	36			ст. сух VI	68	Сх	28			ст. сух VI
33	Сх	24			ст. сух VI	69	Сх	32			ст. сух VI
34	Сх		40		ст. сух VI	70	Сх		32		ст. сух VI
35	Сх	32			ст. сух VI	71	Сх			36	ст. сух VI
36	Сх			28	ст. сух VI	72	Сх	28			ст. сух V

Всього пронумеровано дерев: 208 (словами)
Нумерацію і перелік провели: посада В.В.М.Р.С.С. підпис [підпис] прізвище В.В.М.Р.С.С.
посада В.В.М.Р.С.С. підпис [підпис] прізвище В.В.М.Р.С.С.
посада В.В.М.Р.С.С. підпис [підпис] прізвище В.В.М.Р.С.С.

1	2	3	4	5	6	7	8	9	10	11	12
73	Д8			40	ст. сук VI	118					
74	С3		28		ст. сук V	119					
75	С8	44			відщипаний IV	120					
76	С8		24		ст. сук VI	121					
77	С3			40	ст. сук VI	122					
78	С8	36			ст. сук VI	123					
79	С8	40			ст. сук VI	124					
80						125					
81						126					
82						127					
83						128					
84						129					
85						130					
86						131					
87						132					
88						133					
89						134					
90						135					
91						136					
92						137					
93						138					
94						139					
95						140					
96						141					
97						142					
98						143					
99						144					
100						145					
101						146					
102						147					
103						148					
104						149					
105						150					
106						151					
107						152					
108						153					
109						154					
110						155					
111						156					
112						157					
113						158					
114						159					
115						160					
116						161					
117						162					

Всього пронумеровано дерев: 79 (сімдесят дев'ять) / дерев. (словами)

Нумерацію і перелік провели: посада Б. С. Мралу підпис [підпис] прізвище Романовий В.В.
посада пом. еколог підпис [підпис] прізвище Родченко С.М.
посада інженер №2 підпис [підпис] прізвище Богдан В.П.

ПОВІДОМЛЕННЯ
про появу ознак погіршення санітарного стану лісових насаджень

ДТ, Нитоларський лісосек

(найменування власника лісів, постійного лісокористувача)

Лісництво Богуське урочище
квартал № 29 виділ № 2 ділянка № 1 площа 15 гектарів

Таксаційна характеристика насадження

Склад 9С, 10 вік 65 років, бонітет 1А середній діаметр 30 см, середня висота 15 м, повнота 0,8 тип лісу Б2.2С рельєф рівнинний експозиція підлісок
грунт підсти

Лісопатологічна характеристика насадження

Вид пошкодження насадження (лісова пожежа, буревій, сніголам, обледеніння, відмирання та висихання дерев, захаращеність, об'їдання шкідниками хвої/листя, наявність гусені, масовий літ метеликів, опадання хвої/листя, відлучення кори на стовбурах та інші ознаки, не характерні для нормального стану дерев) Висихання та висихання дерев, опадання хвої, відлучення кори на стовбурах та інші ознаки не характерні для нормального стану дерев, відлучення кори на стовбурах та інші ознаки не характерні для нормального стану дерев, відлучення кори на стовбурах та інші ознаки не характерні для нормального стану дерев

Ступінь пошкодження, ураження: слабке (поодинокі, слабке, середнє, сильне)

Вид розподілу пошкоджених дерев: груповий (поодинокий, груповий, куртинний)

9 Обсяг ушкодженої деревини на 1 гектарі (окомірно) 10 куб. метрів, у тому числі сухостійної куб. метрів

Ознаки погіршення стану лісових насаджень виявив:

С. М. Р. Л. У. (посада) (підпис) Федко С. П. (ініціали та прізвище)

15. 02 20 21 року (підпис) (ініціали та прізвище)
 (лісничий (помічник лісничого) (підпис) (ініціали та прізвище)

16. 02 20 21 року

Висновок інженера відділу (сектору) охорони і захисту лісу державного лісогосподарського (лісомисливського) підприємства або представника державного спеціалізованого лісозахисного підприємства щодо необхідності здійснення лісозахисних чи інших заходів з поліпшення санітарного стану лісів за результатами огляду санітарного стану лісової ділянки

19 02 (посада) (підпис) (ініціали та прізвище)
20 21 року

НУМЕРАЦІЙНА ПЕРЕЛІКОВА ВІДОМІСТЬ
призначених для вибіркової санітарної рубки по ДП "Житомирський лісгосп", Богунське лісництво
урочище _____, кв. 49, виділ 2, ділянка 1, площа 7,5 га.

Порядковий номер дерева	Порода	Ступінь товщини			Категорія стану дерева, підстава	Порядковий номер дерева	Порода	Ступінь товщини стовбурів			Категорія стану дерева, підстава
		Ділові	Напівділові	Дров'яні				Ділові	Напівділові	Дров'яні	
1	2	3	4	5	6	7	8	9	10	11	12
1	Сб	32			ст. сух VI	37					
2	Сб		24		ст. сух VI	38					
3	Сб		28		ст. сух VI	39					
4	Сб		32		ст. сух VI	40					
5	Сб	28			ст. сух VI	41					
6	Сб	24			ст. сух VI	42					
7	Сб	24			ст. сух VI	43					
8	Сб	24			ст. сух VI	44					
9	Сб	28			ст. сух VI	45					
10	Сб	24			ст. сух VI	46					
11	Сб	24			ст. сух VI	47					
12	Сб		28		ст. сух VI	48					
13	Сб	28			ст. сух VI	49					
14	Сб		28		ст. сух VI	50					
15	Сб		24		ст. сух VI	51					
16	Сб		24		ст. сух VI	52					
17	Сб	28			ст. сух VI	53					
18	Сб			24	ст. сух VI	54					
19	Сб	24			ст. сух VI	55					
20	Сб		24		ст. сух VI	56					
21	Сб	32			ст. сух VI	57					
22	Сб			14	ст. сух VI	58					
23	Сб		24		ст. сух VI	59					
24	Сб		24		ст. сух VI	60					
25	Сб		28		ст. сух VI	61					
26	Сб	28			вигиняюче IV	62					
27						63					
28						64					
29						65					
30						66					
31						67					
32						68					
33						69					
34						70					
35						71					
36						72					

Всього пронумеровано дерев: 26 (зберігає цілість) серед.

(словами)

Нумерацію і перелік провели: посада В.В. Ар. Ісєу підпис [підпис] прізвище Романовський В.В.
посада Ісєу підпис [підпис] прізвище Лодзинський С.М.
посада Михайлов А.Р. підпис [підпис] прізвище Бригад В.П.

ПОВІДОМЛЕННЯ
про появу ознак погіршення санітарного стану лісових насаджень

ДП "Антонівський лісгосп"

(найменування власника лісів, постійного лісокористувача)

Лісництво Богуське урочище _____
квартал № 20 виділ № 4 ділянка № 1 площа 10 гектарів

Таксаційна характеристика насадження

Склад 10С7+Д1+В1+О вік 40 років, бонітет 14, середній діаметр 32 см, середня висота 26 м, повнота 98, тип лісу Б.2.Р, рельєф рівнинний, експозиція _____, ґрунт _____, підріст _____, підлісок _____

Лісопатологічна характеристика насадження

Вид пошкодження насадження (лісова пожежа, буревій, сніголам, обледеніння, відмирання та висихання дерев, захаращеність, об'їдання шкідниками хвої/листя, наявність гусені, масовий літ метеликів, падання хвої/листя, відлучення кори на стовбурах та інші ознаки, не характерні для нормального стану дерев) факірування та висихання дерев, спадання хвої, відлучення кори на стовбурах та інші ознаки, не характерні для нормального стану дерев, браження борів кованою корою, повне стовбурне шкідливі стовбури шел

Ступінь пошкодження, ураження: слабке (поодинокі, слабкі, середні, сильні)

Вид розподілу пошкоджених дерев: груповий (поодинокий, груповий, куртинний)

Обсяг ушкодженої деревини на 1 гектарі (окомірно) 15 куб. метрів, у тому числі сухостійної 12 куб. метрів

Ознаки погіршення стану лісових насаджень виявив:

С.М.Р. Мелу (посада) [Підпис] (підпис) Байко С.В. (ініціали та прізвище)
15 02 2021 року
Мельничий (лісничий (помічник лісничого)) [Підпис] (підпис) Мурзик Д.М. (ініціали та прізвище)
16 02 2021 року

Висновок інженера відділу (сектору) охорони і захисту лісу державного лісогосподарського (лісомисливського) підприємства або представника державного спеціалізованого лісозахисного підприємства щодо необхідності здійснення лісозахисних чи інших заходів з поліпшення санітарного стану лісів за результатами огляду санітарного стану лісової ділянки

Кровосвіт С.В. в 2021 році загро
загрози
М.М. З.О.С. (посада) [Підпис] (підпис) Юрмеське Я.Я. (ініціали та прізвище)
19 02 2021 року

НУМЕРАЦІЙНА ПЕРЕЛІКОВА ВІДОМІСТЬ
 призначених для вибірково санітарної рубки по ДП "Житомирський лісгосп", Богунське лісництво
 урочище _____, кв. 80, виділ 7, ділянка 1, площа 1.0 га.

Порядковий номер дерева	Порода	Ступінь товщини			Категорія стану дерева, підстава	Порядковий номер дерева	Порода	Ступінь товщини стовбурів			Категорія стану дерева, підстава
		Ділові	Напівділові	Дров'яні				Ділові	Напівділові	Дров'яні	
1	2	3	4	5	6	7	8	9	10	11	12
1	Сб	24			ст. сухостій VI	37	Сб	24			Відмирало IV
2	Сб		24		ст. сухостій VI	38	Сб	28			ст. сух VI
3	Сб		24		ст. сух VI	39	Сб	24			Відмирало IV
4	Сб	24			ст. сух VI	40	Сб	24			Відмирало IV
5	Сб	28			ст. сух VI	41	Сб			24	ст. сух VI
6	Сб	24			ст. сух VI	42	Сб			24	ст. сух VI
7	Сб	28			ст. сух VI	43	Сб		24		ст. сух VI
8	Сб	28			ст. сух VI	44	Сб			24	ст. сух VI
9	Сб	36			ст. сух VI	45	Сб		24		Відмирало IV
10	Сб	24			Відмирало IV	46	Сб			24	ст. сух VI
11	Сб	24			ст. сух VI	47	Сб	36			Відмирало IV
12	Сб		28		ст. сух VI	48	Сб	24			Відмирало IV
13	Сб		28		ст. сух VI	49					
14	Сб		28		ст. сух VI	50					
15	Сб		28		ст. сух VI	51					
16	Сб	28			ст. сух VI	52					
17	Сб	28			ст. сух VI	53					
18	Сб	28			ст. сух VI	54					
19	Сб		28		ст. сух VI	55					
20	Сб	32			ст. сух VI	56					
21	Сб	36			ст. сух VI	57					
22	Сб	28			ст. сух VI	58					
23	Сб	28			ст. сух VI	59					
24	Сб	24			ст. сух VI	60					
25	Сб		24		ст. сух VI	61					
26	Сб		32		ст. сух VI	62					
27	Сб		24		ст. сух VI	63					
28	Сб		28		ст. сух VI	64					
29	Сб		28		ст. сух VI	65					
30	Сб		24		ст. сух VI	66					
31	Сб	24			ст. сух VI	67					
32	Сб	28			ст. сух VI	68					
33	Сб		24		ст. сух VI	69					
34	Сб	28			ст. сух VI	70					
35	Сб	28			ст. сух VI	71					
36	Сб	28			ст. сух VI	72					

Всього пронумеровано дерев: 48 (сорок вісім) дерев (словами)
 Нумерацію і перелік провели: посада Воскобойник підпис [підпис] прізвище Воскобойник Р.В.
 посада Михайлюк підпис [підпис] прізвище Михайлюк С.М.
 посада Михайлюк підпис [підпис] прізвище Михайлюк Р.П.

ПОВІДОМЛЕННЯ
про появу ознак погіршення санітарного стану лісових насаджень

ДП "Житомирське лісове господарство"

(найменування власника лісів, постійного лісокористувача)

лісництво Житомирське, квартал 1, виділ 14, ділянка -, площа 2.1 га

Таксаційна характеристика насадження

еклад SG 10, вік 85 р., бонітет 1A, середній діаметр 40 см,
середня висота 31 м, повнота 0.4,

тип лісу С₂ГДС, рельєф рівнинний, експозиція -,

грунт дерново-підзолистий, підрієт -, підлісок -

Лісопатологічна характеристика

Вид пошкодження насадження (лісова пожежа, буревій, сніголам, обледеніння, відмирання та венхання дерев, захаращеність, об'їдання шкідниками хвої/листя, наявність гусениць, масовий діт метеликів, опадання хвої/листя, відлущення кори на стовбурах та інші ознаки, нехарактерні для нормального стану дерев) Пороги вквітковані, білої кори, жові на її поверхні, велике опадання хвої/листя, стовбурів чим

Ступінь пошкодження, ураження: поодинокі, слабке, середнє, сильне (необхідне підкреслити)

Вид розподілу пошкоджених дерев: поодинокий, груповий, куртинний (необхідне підкреслити)

Обсяг ушкодженої деревини (окомірно), м³/га 30, у тому числі сухостійної 20

Ознаки погіршення стану лісових насаджень виявив:

ст. майстер
(посада)

[підпис]
(підпис)

О.С. Кориткович
(ініціали, прізвище)

"4" 02 2021 року

лос. помічник
(лісничий (помічник лісничого))

[підпис]
(підпис)

О.В. Селетук
(ініціали, прізвище)

"4" 02 2021 року

Висновок

інженера відділу (сектору) охорони і захисту лісу державного лісгосподарського (лісомисливського) підприємства або інженера - лісопатолог державного спеціалізованого лісозахисного підприємства щодо необхідності проведення лісозахисних чи санітарно-оздоровчих заходів за результатами огляду санітарного стану лісової ділянки:

Провести СРВ, згідно санітарних правил

Інженер ОЗП
(посада)

[підпис]
(підпис)

Боримська Н.П.
(ініціали, прізвище)

"16" 02 2021 року

призначених для вибіркової санітарної рубки по ДП «Житомирський лісгосп», лісництво _____, кв. _____, виділ _____, ділянка _____, площа _____ га.

Порядковий номер дерев	порода	Ступінь товщини стовбурів сантиметрів				Категорія стану дерева, підстава	Порядковий номер дерева	порода	Ступінь товщини стовбурів сантиметрів				Категорія стану дерева
		Ділов	напіл	ділов	Дров'яні				Ділов	напіл	ділов	Дров'яні	
1	С				36	Св. сучасні	41	БП					
2	Б	44			14	Хв. с. 3см	42	БП				25	опод. на
3	С	44			14	Хв. с. 3см	43	БП	28			32	опод. на
4	С				28	Св. сучасні	44					14	Хв. с. 3см
5	С		32		14	Хв. с. 3см	45						
6	БП				44	опод. на	46						
7	БП				36	опод. на	47						
8	БП				44	опод. на	48						
9	С	32			14	Хв. с. 3см	49						
10	С	36			14	нах. 30°	50						
11	БП				40	опод. на	51						
12	БП				28	опод. на	52						
13	С				28	св. с. суха	53						
14	БП				28	опод. на	54						
15	БП				28	опод. на	55						
16	БП				36	опод. на	56						
17	С	36			14	знах. с. с. с.	57						
18	С	32			14	нах. 30°	58						
19	С				24	опод. на	59						
20	С	40			14	Хв. с. 3см	60						
21	С		32		14	Хв. с. 3см	61						
22	С				28	Св. сучасні	62						
23	С		28		14	Хв. с. 3см	63						
24	С		32		14	Хв. с. 3см	64						
25	С	36			14	Хв. с. 3см	65						
26	С				32	Св. сучасні	66						
27	С		28		14	Хв. с. 3см	67						
28	С				28	Св. сучасні	68						
29	С	40			14	Хв. с. 3см	69						
30	БП				36	опод. на	70						
31	С				40	Св. сучасні	71						
32	С	48			14	Хв. с. 3см	72						
33	С				36	Св. сучасні	73						
34	С		32		14	Хв. с. 3см	74						
35	С	44			14	Хв. с. 3см	75						
36	С				28	Св. сучасні	76						
37	С	36			14	Хв. с. 3см	77						
38	С				32	Св. сучасні	78						
39	БП				28	опод. на	79						
40	С	32			14	Хв. с. 3см	80						

Всього пронумеровано дерев: сорок три дерева (словами)

Нумерацію і перелік провели: посада М. П. підпис М. П. Прізвище Самойл

26.02.2024р. Посада М. П. підпис М. П. прізвище Колішніков
посада М. П. прізвище Масон підпис М. П.

ПОВІДОМЛЕННЯ
про появу ознак погіршення санітарного стану лісових насаджень

ДП "Житомирське лісове господарство"

(найменування власника лісів, постійного лісокористувача)

лісництво Тригирське, квартал 2, виділ 6, ділянка -, площа 3,3 га

Таксаційна характеристика насадження

склад 109+23+5п, вік 71 р., бонітет 16, середній діаметр 36 см.
середня висота 23 м, повнота 0,7,

тип лісу С2ГДС, рельєф рівнинний, експозиція -,
грунт дерново-підзолистий, підріст -, підлісок -

Лісопатологічна характеристика

Вид пошкодження насадження (лісова пожежа, буревій, сніголам, обледеніння, відмирання та всихання дерев, захаращеність, об'їдання шкідниками хвої/листя, наявність гусениць, масовий літ метеликів, опадання хвої/листя, відлущення кори на стовбурах та інші ознаки, нехарактерні для нормального стану дерев) Короїд вершньовий, білий короїд, короїд-підкорієць, короїд-підкорієць, короїд-підкорієць

Ступінь пошкодження, ураження: поодинокі, слабке, середнє, сильне (необхідне підкреслити)

Вид розподілу пошкоджених дерев: поодинокий, груповий, куртинний (необхідне підкреслити)

Обсяг ушкодженої деревини (окомірно), м³/га 20, у тому числі сухостійної 15

Ознаки погіршення стану лісових насаджень виявив:

ст. майстер
(посала)

[підпис]
(підпис)

О.С. Коритюк
(ініціали, прізвище)

«4» 02 2021 року

пом. лісничого
(лісничий (помічник лісничого))

[підпис]
(підпис)

В.В. Сивук
(ініціали, прізвище)

«4» 02 2021 року

Висновок

інженера відділу (сектору) охорони і захисту лісу державного лісгосподарського (лісомисливського) підприємства або інженера - лісопатолог державного спеціалізованого лісозахисного підприємства щодо необхідності проведення лісозахисних чи санітарно-оздоровчих заходів за результатами огляду санітарного стану лісової ділянки:

Провести СРЗ згідно санітарних правил

Інженер ОЗЛ
(посада)

[підпис]
(підпис)

Боримська Н.П.
(ініціали, прізвище)

«16» 02 2021 року

начених для вибіркової санітарної рубки по ДП «Житомирський лісгосп», лісництво _____, кв. 2, виділ 6, ділянка _____, площа 2.3 га.

НУМЕРАЦІЙНА ПЕРЕЛІКОВА ВІДОМІСТЬ

порядковий номер дерева	порода	Ступінь товщини стовбурів сантиметрів			Категорія стану дерева, підстава	порядковий номер дерева	порода	Ступінь товщини стовбурів сантиметрів			Категорія стану дерева
		Ділов	напів ділов	Дров'яні				Ділов	напів ділов	Дров'яні	
1	а			40	в	опоч. пох.	7				
2	а			36	в	опоч. пох.	41				
3	с		28	14	в	опоч. пох.	42			24	в
4	с		28	14	в	опоч. пох.	43		28	24	в
5	с		28	14	в	опоч. пох.	44			28	в
6	с	36		24	в	махи 30°	45		28	24	в
7	с			24	в	руби хвост	46	32		14	в
8	с			24	в	руби хвост	47			14	в
9	с			24	в	руби хвост	48		28	14	в
10	с			24	в	руби хвост	49	28		14	в
11	с		28	14	в	руби хвост	50			24	в
12	с			24	в	руби хвост	51			24	в
13	с	32		14	в	руби хвост	52	28		14	в
14	с		28	14	в	руби хвост	53		24	14	в
15	с		28	14	в	руби хвост	54	24		14	в
16	с			24	в	руби хвост	55			28	в
17	с			24	в	руби хвост	56		32	14	в
18	с	28		14	в	руби хвост	57	40		14	в
19	с			28	в	руби хвост	58		32	14	в
20	с	24		14	в	руби хвост	59			24	в
21	с			28	в	руби хвост	60			28	в
22	с		32	14	в	руби хвост	61			24	в
23	с	36		14	в	руби хвост	62	32		14	в
24	с			24	в	руби хвост	63	28		14	в
25	с			24	в	руби хвост	64	28		14	в
26	с	24		14	в	руби хвост	65	44		14	в
27	с			24	в	руби хвост	66	40		14	в
28	с			24	в	руби хвост	67			28	в
29	с			24	в	руби хвост	68	32		14	в
30	с	28		14	в	руби хвост	69		28	14	в
31	с			28	в	руби хвост	70				
32	с	32		14	в	руби хвост	71				
33	с		28	14	в	руби хвост	72				
34	с			24	в	руби хвост	73				
35	с			24	в	руби хвост	74				
36	с		28	14	в	руби хвост	75				
37	с			28	в	руби хвост	76				
38	с			24	в	руби хвост	77				
39	с	40		14	в	руби хвост	78				
40	с	36		28	в	руби хвост	79				
				14	в	руби хвост	80				

Всього пронумеровано дерев: лісові дерева дрова (словами)
 Нумерацію і перелік провели: посада пос. лс підпис Посада Прізвище Солгани
 10.02.21 Посада посада підпис Посада прізвище Кашинський
 посада посада прізвище Посада підпис Посада

ПОВІДОМЛЕННЯ
про появу ознак погіршення санітарного стану лісових насаджень

ДП "Житомирське лісове господарство"

(найменування власника лісів, постійного лісокористувача)

лісництво Тригірське, квартал 8, виділ 7, ділянка -, площа 4.2 га

Таксаційна характеристика насадження

склад 892В, вік 100 р., бонітет 1, середній діаметр 40 см.
середня висота 30 м, повнота 0.6,

тип лісу С2ГДС, рельєф рівнинний, експозиція -,

грунт дерново-підзолистий, підріст -, підлісок -

Лісопатологічна характеристика

Вид пошкодження насадження (лісова пожежа, буревій, сніголам, обледеніння, відмирання та всихання дерев, захаращеність, об'їдання шкідниками хвої/листя, наявність гусениць, масовий літ метеликів, опадання хвої/листя, відлущення кори на стовбурах та інші ознаки, нехарактерні для нормального стану дерев) Каріоза верхівкової кори (обклад кори)
Дерева з гнильовими гнилями (відмірання скелетних
шток та гні вироста). Комплекс шкідливих шкідників
(своєрідні гнилі)

Ступінь пошкодження, ураження: поодинокі, слабке, середнє, сильне (необхідне підкреслити)

Вид розподілу пошкоджених дерев: поодинокий, груповий, куртинний (необхідне підкреслити)

Обсяг ушкодженої деревини (окомірно), м³/га 15, у тому числі сухостійної 10

Ознаки погіршення стану лісових насаджень виявив:

ст. майстер
(посада)

« 4 » 02 2021 року

[підпис]
(підпис)

О.С. Каримович
(ініціали, прізвище)

пом. лісничого
(лісничий (помічник лісничого))

« 4 » 02 2021 року

[підпис]
(підпис)

В.В. Свечук
(ініціали, прізвище)

Висновок

інженера відділу (сектору) охорони і захисту лісу державного лісгосподарського (лісомисливського) підприємства або інженера - лісопатолог державного спеціалізованого лісозахисного підприємства щодо необхідності проведення лісозахисних чи санітарно-оздоровчих заходів за результатами огляду санітарного стану лісової ділянки:

Провести СРЗ згідно санітарних правил

Інженер ОЗЛ

(посада)

« 16 » 02 2021 року

[підпис]
(підпис)

Боримська Н.П.

(ініціали, прізвище)

НУМЕРАЦІЙНА ПЕРЕЛІКОВА ВІДОМІСТЬ

начених для вибіркової санітарної рубки по ДП «Житомирський лісгосп», лісництво _____, урочище _____, кв. _____, виділ _____, ділянка _____, площа _____ га.

Лісництво

№ номер дерев	порода	Ступінь товщини стовбурів сантиметрів			Категорія стану дерева, підстава	Порядковий номер дерева	порода	Ступінь товщини стовбурів сантиметрів			Категорія стану дерева,
		Ділов	напіс ділов	Дров явні				Ділов	напіс ділов	Дров явні	
1	С	48		IV	хв. об. зем.	41	С			28 V	Св. сухос.
2	С	40		IV	хв. об. зем.	42	С		32	IV	Злом. сухос.
3	С		36	IV	Злом. сухос.	43	С		32	IV	хв. об. зем.
4	С	52		IV	хв. об. зем.	44	С		28	IV	хв. об. зем.
5	С			36 V	руда хв. об.	45	С			28 V	хв. об. зем.
6	С	40		IV	хв. об. зем.	46	С	40		IV	хв. об. зем.
7	С		40	IV	хв. об. зем.	47	С		32	IV	хв. об. зем.
8	С		40	IV	Злом. сухос.	48	С		32	IV	хв. об. зем.
9	С	44		IV	нахил 30°	49	С			28 V	Св. сухос.
10	С	48		IV	хв. об. зем.	50	С	36		IV	хв. об. зем.
11	С			36 V	руда хв. об.	51	С	40		IV	хв. об. зем.
12	С		40	IV	хв. об. зем.	52	С			28 V	Св. сухос.
13	С		40	IV	хв. об. зем.	53	С			28 V	Св. сухос.
14	С			28 V	Зом. сухос.	54	С	32		IV	хв. об. зем.
15	С			36 V	Св. сухос.	55	С			28	хв. об. зем.
16			48	IV	хв. об. зем.	56					
17			32	IV	Злом. сухос.	57					
18			40	IV	хв. об. зем.	58					
19			44	IV	нахил 30°	59					
20				52 V	Св. сухос.	60					
21			40	IV	хв. об. зем.	61					
22				28 V	Св. сухос.	62					
23		36		IV	хв. об. зем.	63					
24				28 V	Св. сухос.	64					
25		40		IV	хв. об. зем.	65					
26			28	IV	хв. об. зем.	66					
27				28 V	руда хв. об.	67					
28				32 V	руда хв. об.	68					
29			36	IV	хв. об. зем.	69					
30			28	IV	хв. об. зем.	70					
31			40	IV	Злом. сухос.	71					
32		44		IV	хв. об. зем.	72					
33		48		IV	хв. об. зем.	73					
34				32 V	Св. сухос.	74					
35				24 V	Св. сухос.	75					
36			36	IV	хв. об. зем.	76					
37				40 V	Св. сухос.	77					
38			36	IV	хв. об. зем.	78					
39				28 V	Св. сухос.	79					
40		32		IV	хв. об. зем.	80					

Всього пронумеровано дерев: _____

Нумерацію і перелік провели: посада _____

підпис _____

(словами)

Прізвище _____

посада _____

підпис _____

прізвище _____

посада _____

прізвище _____

підпис _____

10.02.21р

ПОВІДОМЛЕННЯ
про появу ознак погіршення санітарного стану лісових насаджень

ДП "Житомирське лісове господарство"

(найменування власника лісів, постійного лісокористувача)

лісництво Тригірське, квартал 24, виділ 8, ділянка —, площа 2.0 га

Таксаційна характеристика насадження

склад Б ЯелС 25 + Ос, вік 59 р., бонітет 17, середній діаметр 28 см,
середня висота 26 м, повнота 0.8,

тип лісу СяГОС, рельєф рівнинний, експозиція —,

грунт дерново-підзолистий, підріст —, підлісок —

Лісопатологічна характеристика

Вид пошкодження насадження (лісова пожежа, буревій, сніголам, обледеніння, відмирання та всихання дерев, захаращеність, об'їдання шкідниками хвої/листя, наявність гусениць, масовий літ метеликів, опадання хвої/листя, відлущення кори на стовбурах та інші ознаки, нехарактерні для нормального стану дерев) Вороїд тигроподібний, обпад хвої, обчирпання, обпад кори, Вороїд березовий (обпад кори). Каштанок стовбуровий шкідник.

Ступінь пошкодження, ураження: поодинокі, слабке, середнє, сильне (необхідне підкреслити)

Вид розподілу пошкоджених дерев: поодинокий, груповий, куртинний (необхідне підкреслити)

Обсяг ушкодженої деревини (окомірно), м³/га 40, у тому числі сухостійної 30

Ознаки погіршення стану лісових насаджень виявив:

сп. майстер

(посада)

«4» 02 2021 року

[підпис]
(підпис)

О.С. Коримончук
(ініціали, прізвище)

пом. лісничого

(лісничий (помічник лісничого))

«4» 02 2021 року

[підпис]
(підпис)

О.В. Свечук
(ініціали, прізвище)

Висновок

інженера відділу (сектору) охорони і захисту лісу державного лісогосподарського (лісомисливського) підприємства або інженера - лісопатолог державного спеціалізованого лісозахисного підприємства щодо необхідності проведення лісозахисних чи санітарно-оздоровчих заходів за результатами огляду санітарного стану лісової ділянки:
Провести СРБ згідно санітарних правил

Інженер ОЗЛ

(посада)

«16» 02 2021 року

[підпис]
(підпис)

Боримська Н.П.

(ініціали, прізвище)

НУМЕРАЦІЙНА ПЕРЕЛІКОВА ВІДОМІСТЬ

призначених для вибіркової санітарної рубки по ДП «Житомирський лісгосп», лісництво Шрибурське
 урочище _____, кв. 27, виділ 8, ділянка _____, площа 2,0 га.

Порядковий номер дерев	Порода	Ступінь товщини стовбурів сантиметрів			Категорія стану дерева, підстава	Порядковий номер дерева	Порода	Ступінь товщини стовбурів сантиметрів			Категорія стану дерева
		Ділов	напіл ділов	Дрова				Ділов	напіл ділов	Дрова	
1	2	3	4	5	6	7	8	9	10	11	12
1	ln			28	✓ хв. пухи	41	ln		28	1V	хв. пухи
2	ln			24	✓ хв. пухи	42	ln	40		1V	хв. пухи
3	ln	32		1V	хв. об. зенен	43	ln			24V	хв. пухи
4	ln	32		1V	хв. об. зенен	44	ln			28V	хв. пухи
5	ln	40		1V	хв. об. зенен	45	ln			28V	хв. пухи
6	ln		32	1V	хв. об. зенен	46	ln	32		1V	хв. пухи
7	ln		32	1V	хв. об. зенен	47	ln		28	1V	хв. пухи
8	ln		32	1V	пуху хв. об.	48	ln		28	1V	хв. пухи
9	ln		32	1V	пуху хв. об.	49	ln			32V	хв. пухи
10	ln			28	✓ хв. пухи	50	ln			24V	хв. пухи
11	ln	44		1V	хв. об. зенен	51	ln	40		1V	хв. об. зенен
12	ln			28	✓ хв. пухи	52	ln	40		1V	хв. об. зенен
13	ln		36	1V	хв. об. зенен	53	ln	44		1V	хв. об. зенен
14	C			24	✓ опог. кори	54	ln	40		1V	хв. об. зенен
15	C	36		1V	хв. об. зенен	55	ln	32		1V	хв. об. зенен
16	C			28	✓ пуху хв. об.	56	ln			24V	пуху хв. об.
17	C			40	✓ хв. пухи	57	ln			28V	пуху хв. об.
18	C			28	✓ пуху хв. об.	58	ln	40		1V	хв. об. зенен
19	ln			24	✓ опог. кори	59	ln			28V	опог. кори
20	C			28	✓ пуху хв. об.	60	ln			24V	опог. кори
21	ln			28	✓ пуху хв. об.	61	ln	40		1V	хв. об. зенен
22	ln			24	✓ опог. кори	62	ln			24V	хв. пухи
23	ln			24	✓ опог. кори	63	ln			36V	хв. пухи
24	ln			28	✓ пуху хв. об.	64	ln			24V	хв. пухи
25	ln			24	✓ опог. кори	65	ln	36		1V	хв. об. зенен
26	C			28	✓ пуху хв. об.	66	ln	32		1V	хв. об. зенен
27	ln			32	✓ хв. пухи	67	ln	36		1V	хв. об. зенен
28	ln			40	✓ опог. кори	68	ln			32V	пуху хв. об.
29	ln	36		1V	хв. об. зенен	39	ln	28		1V	хв. об. зенен
30	ln			24	✓ пуху хв. об.	70	ln	28		1V	хв. об. зенен
31	ln			28	✓ пуху хв. об.	71	C			28V	хв. пухи
32	ln			28	✓ пуху хв. об.	72	C			28V	хв. пухи
33	ln			24	✓ пуху хв. об.	73	ln		28	✓	опог. кори
34	ln			28	✓ пуху хв. об.	74	ln	24		1V	хв. об. зенен
35	ln		28	1V	хв. об. зенен	75	ln			28V	опог. кори
36	ln			32	✓ пуху хв. об.	76	ln			24V	опог. кори
37	ln		28	1V	хв. об. зенен	77	ln	28		1V	хв. об. зенен
38	ln	44		1V	хв. об. зенен	78	C			28V	опог. кори
39	ln	44		1V	хв. об. зенен	79	C			24V	опог. кори
40	ln		28	1V	хв. об. зенен	80	ln			28V	опог. кори

Всього пронумеровано дерев:

(словами)

Нумерацію і перелік провели: посада м.с. ліс підпис [підпис] Прізвище Савицький

Посада м.р. підпис [підпис] прізвище Савицький

посада м.р. прізвище Лисогор підпис [підпис]

2602.21

1	2	3	4	5	6	7	8	9	10
81	ln								
82	ln			28	✓	жура хвост			
83	ln	32		28	✓	жура хвост			
84	ln	24		16	✓	хв. об. зенит			
85	c			16	✓	хв. об. зенит			
86	c			28	✓	об. зенит			
87	c			32	✓	об. зенит			
88	c		28	16	✓	хв. об. зенит			
89	ln		28	16	✓	хв. об. зенит			
90	ln			24	✓	оноу жовт			
91	ln	24		24	✓	оноу жовт			
92	ln			16	✓	завис. об. об.			
93	ln	36		28	✓	об. зенит			
94	ln	28		16	✓	хв. об. зенит			
95	ln			24	✓	оноу жовт			
96	ln			24	✓	оноу жовт			
97	ln			28	✓	жура хвост			
98	ln	32		16	✓	хв. об. зенит			
99	ln		28	✓	✓	жура хвост			
100	ln		28	✓	✓	жура хвост			
101	ln	48		16	✓	хв. об. зенит			
102	c			28	✓	об. зенит			
103	ln			28	✓	об. зенит			

Всього пронумеровано дерев: 101 (словами)

Нумерацію і перелік провели: посада м.п. підпис [підпис] Прізвище Савчук

26.02.21 Посада м.п. підпис [підпис] прізвище Савчук

посада м.п. прізвище Писарчук підпис [підпис]

посада м.п. прізвище Писарчук підпис [підпис]

ПОВІДОМЛЕННЯ
про появу ознак погіршення санітарного стану лісових насаджень

ДП "Житомирське лісове господарство"

(найменування власника лісів, постійного лісокористувача)

лісництво Тригирське, квартал 24, виділ 11, ділянка -, площа 0,4 га

Таксаційна характеристика насадження

склад 10 Яс + Дз + С, вік 60 р., бонітет 1А, середній діаметр 32 см,
середня висота 26 м, повнота 0,6,

тип лісу СЗГДС, рельєф рівнинний, експозиція -,

грунт дерново-підзолистий, підріст -, підлісок -

Лісопатологічна характеристика

Вид пошкодження насадження (лісова пожежа, буревій, сніголам, обледеніння, відмирання та всихання дерев, захаращеність, об'їдання шкідниками хвої/листя, наявність гусениць, масовий літ метеликів, опадання хвої/листя, відлущення кори на стовбурах та інші ознаки, нехарактерні для нормального стану дерев) Корієд тироуза, обпел кори, подуріння хвої та їх однак. (Кешіке, Сидоренко, м'ягких)

Ступінь пошкодження, ураження: поодинокі, слабке, середнє, сильне (необхідне підкреслити)

Вид розподілу пошкоджених дерев: поодинокий, груповий, куртинний (необхідне підкреслити)

Обсяг ушкодженої деревини (окомірно), м³/га 50, у тому числі сухостійної 40

Ознаки погіршення стану лісових насаджень виявив:

ст. майстер [підпис] О.С. Коритончук
(посада) (підпис) (ініціали, прізвище)

« 4 » 02 2021 року

нач. лісничого [підпис] А.В. Сивчук
(лісничий (помічник лісничого)) (підпис) (ініціали, прізвище)

« 4 » 02 2021 року

Висновок

інженера відділу (сектору) охорони і захисту лісу державного лісгосподарського (лісомисливського) підприємства або інженера - лісопатолог державного спеціалізованого лісозахисного підприємства щодо необхідності проведення лісозахисних чи санітарно-оздоровчих заходів за результатами огляду санітарного стану лісової ділянки:

Провести СРВ. згідно санітарних умов

Інженер ОЗЛ

(посада)

« 16 » 02 2021 року

(підпис)

Боримська Н.П.

(ініціали, прізвище)

НУМЕРАЦІЙНА ПЕРЕЛІКОВА ВІДОМІСТЬ
призначених для вибіркової санітарної рубки по ДП «Житомирський лісгосп», лісництво Трибухівське
урочище _____, кв. 27, виділ 11, ділянка _____, площа 0.4 га.

Порядковий номер дерев	порода	Ступінь товщини стовбурів сантиметрів			Категорія стану дерева, підстава	Порядковий номер дерева	порода	Ступінь товщини стовбурів сантиметрів			Категорія стану дерева
		Ділов	напів ділов	Дров'яні				Ділов	напів ділов	Дров'яні	
1	2	3	4	5	6	7	8	9	10	11	12
1	лн			28 ✓	ручк. хбел	41					
2	лн			24 ✓	ручк. хбел	42					
3	лн			24 ✓	ручк. хбел	43					
4	лн			28 ✓	ручк. хбел	44					
5	лн			24 ✓	ручк. хбел	45					
6	лн	52		14 ✓	хл. об. зенн	46					
7	лн			24 ✓	опог. корн	47					
8	лн		28	14 ✓	хл. об. зенн	48					
9	лн		28	14 ✓	хл. об. зенн	49					
10	лн			24 ✓	опог. корн	50					
11	лн			24 ✓	опог. корн	51					
12	лн	28		14 ✓	хл. об. зенн	52					
13	лн	40		14 ✓	хл. об. зенн	53					
14	лн	36		14 ✓	хл. об. зенн	54					
15	лн	32		14 ✓	хл. об. зенн	55					
16	лн			24 ✓	опог. корн	56					
17	лн	44		14 ✓	хл. об. зенн	57					
18	лн			24 ✓	опог. корн	58					
19	лн	24		14 ✓	хл. об. зенн	59					
20	лн			28 ✓	ручк. хбел	60					
21	лн			28 ✓	ручк. хбел	61					
22	лн	32		14 ✓	хл. об. зенн	62					
23	лн			24 ✓	опог. корн	63					
24	лн			24 ✓	опог. корн	64					
25	лн	28		14 ✓	хл. об. зенн	65					
26	лн	28		14 ✓	хл. об. зенн	66					
27	лн	24		14 ✓	хл. об. зенн	67					
28	лн	28		14 ✓	хл. об. зенн	68					
29						39					
30						70					
31						71					
32						72					
33						73					
34						74					
35						75					
36						76					
37						77					
38						78					
39						79					
40						80					

Всього пронумеровано дерев: двоццесвісім

(словами)

Нумерацію і перелік провели: посада лн. ліс.

підпис [підпис]

Прізвище Солгун

Посада лн.

підпис [підпис]

прізвище Солгун

посада лн.

прізвище Лисогор

підпис [підпис]

26.02.21

ПОВІДОМЛЕННЯ
про появу ознак погіршення санітарного стану лісових насаджень

ДП "Житомирське лісове господарство"

(найменування власника лісів, постійного лісокористувача)

лісництво Тригирське, квартал 52, виділ 17, ділянка —, площа 4.8 га

Таксаційна характеристика насадження

склад БСЗД 1Бп + Бер, вік 100 р., бонітет 1, середній діаметр 36 см,
середня висота 28 м, повнота 0.7,

тип лісу БЗ ДС, рельєф рівнинний, експозиція —,

грунт дерново-підзолистий, підріст —, підлісок —

Лісопатологічна характеристика

Вид пошкодження насадження (лісова пожежа, буревій, сніголам, обледеніння, відмирання та всихання дерев, захаращеність, об'їдання шкідниками хвої/листя, наявність гусениць, масовий літ метеликів, опадання хвої/листя, відлущення кори на стовбурах та інші ознаки, нехарактерні для нормального стану дерев) Борода різьблених (в'їхав кори) Дереворубів під час рубки (відшарпав кору, зламав гілки) (випадкове сповільнення шкідників). Суходороби гілки

Ступінь пошкодження, ураження: поодинокі, слабке, середнє, сильне (необхідне підкреслити)

Вид розподілу пошкоджених дерев: поодинокий, груповий, куртинний (необхідне підкреслити)

Обсяг ушкодженої деревини (окомірно), м³/га 15, у тому числі сухостійної 10

Ознаки погіршення стану лісових насаджень виявив:

ст. майстер

(посада)

«4» 02 2021 року

(підпис)

ОС Хоримчук

(ініціали, прізвище)

прм. лісничого

(лісничий (помічник лісничого))

«4» 02 2021 року

(підпис)

В.В. Селюк

(ініціали, прізвище)

Висновок

інженера відділу (сектору) охорони і захисту лісу державного лісогосподарського (лісомисливського) підприємства або інженера - лісопатолог державного спеціалізованого лісозахисного підприємства щодо необхідності проведення лісозахисних чи санітарно-оздоровчих заходів за результатами огляду санітарного стану лісової ділянки:
Проблеми СРВ згідно санітарних норм

Інженер ОЗЛ

(посада)

«16» 02 2021 року

(підпис)

Боримська Н.П.

(ініціали, прізвище)

НУМЕРАЦІЙНА ПЕРЕЛІКОВА ВІДОМІСТЬ

призначених для вибіркової санітарної рубки по ДП «Житомирський лісгосп», лісництво Житомирський
 урочище _____, кв. 52, виділ 12, ділянка _____, площа 4.8 га.

Порядковий номер дерев	порода	Ступінь товщини стовбурів сантиметрів			Категорія стану дерева, підстава	Порядковий номер дерева	порода	Ступінь товщини стовбурів сантиметрів			Категорія стану дерева
		Ділов	напіл ділов	Дров'яні				Ділов	напіл ділов	Дров'яні	
1	2	3	4	5	6	7	8	9	10	11	12
1	С	36		1V	Хв. об. 3 см	41	С	40		1V	Хв. об. 3 см
2	С	44		1V	Хв. об. 3 см	42	ОС			48	Хв. об. 3 см
3	С			28	Хв. об. 3 см	43	ОС			40	Хв. об. 3 см
4	С	44		1V	Хв. об. 3 см	44	С	28		1V	Хв. об. 3 см
5	С	52		1V	Хв. об. 3 см	45	С			52	Хв. об. 3 см
6	ОС			44	Хв. об. 3 см	46	С			28	Хв. об. 3 см
7	ОС			40	Хв. об. 3 см	47	Бр			32	Хв. об. 3 см
8	ОС			44	Хв. об. 3 см	48	Бр			36	Хв. об. 3 см
9	С		44	1V	Хв. об. 3 см	49	ОС			52	Хв. об. 3 см
10	С		44	1V	Хв. об. 3 см	50	С	36		1V	Хв. об. 3 см
11	С			24	Хв. об. 3 см	51	С	44		1V	Хв. об. 3 см
12	С			32	Хв. об. 3 см	52	С			28	Хв. об. 3 см
13	Бр			32	Хв. об. 3 см	53	С	48		1V	Хв. об. 3 см
14	ОС			36	Хв. об. 3 см	54	ОС			36	Хв. об. 3 см
15	ОС			38	Хв. об. 3 см	55	ОС			48	Хв. об. 3 см
16	ОС			24	Хв. об. 3 см	56	С			32	Хв. об. 3 см
17	ОС			24	Хв. об. 3 см	57	С	36		1V	Хв. об. 3 см
18	ОС			28	Хв. об. 3 см	58	С	44		1V	Хв. об. 3 см
19	С	44		1V	Хв. об. 3 см	59	С			28	Хв. об. 3 см
20	Бр			32	Хв. об. 3 см	60	ОС			44	Хв. об. 3 см
21	Бр			40	Хв. об. 3 см	61	С			28	Хв. об. 3 см
22	С			24	Хв. об. 3 см	62	С	52		1V	Хв. об. 3 см
23	Бр			32	Хв. об. 3 см	63	С			28	Хв. об. 3 см
24	Бр			40	Хв. об. 3 см	64	С		28	1V	Хв. об. 3 см
25	Бр			26	Хв. об. 3 см	65	С		28	1V	Хв. об. 3 см
26	Бр			32	Хв. об. 3 см	66	С	36		1V	Хв. об. 3 см
27	ОС			48	Хв. об. 3 см	67	Бр			24	Хв. об. 3 см
28	ОС			28	Хв. об. 3 см	68	Бр			28	Хв. об. 3 см
29	ОС			44	Хв. об. 3 см	39	Бр			24	Хв. об. 3 см
30	С			28	Хв. об. 3 см	70	С	32		1V	Хв. об. 3 см
31	С	36		1V	Хв. об. 3 см	71	Бр			44	Хв. об. 3 см
32	С	36		1V	Хв. об. 3 см	72					
33	Бр			36	Хв. об. 3 см	73					
34	Бр			40	Хв. об. 3 см	74					
35	Бр			32	Хв. об. 3 см	75					
36	ОС			44	Хв. об. 3 см	76					
37	С	32		1V	Хв. об. 3 см	77					
38	ОС			40	Хв. об. 3 см	78					
39	С	44		1V	Хв. об. 3 см	79					
40	С			32	Хв. об. 3 см	80					

Всього пронумеровано дерев: сімдесят одне (словами)

Нумерацію і перелік провели: посада М. С. підпис [підпис] Прізвище Савчук
26.02.2014 Посада М. С. підпис [підпис] Прізвище Мисюк
 посада М. С. прізвище Мисюк підпис [підпис]

ПОВІДОМЛЕННЯ
про появу ознак погіршення санітарного стану лісових насаджень

ДП "Житомирське лісове господарство"

(найменування власника лісів, постійного лісокористувача)

лісництво Тригирське, квартал 52, виділ 20, ділянка —, площа 3,7 га

Таксаційна характеристика насадження

склад 10С_г+Q₂+Бп, вік 100 р., бонітет 1, середній діаметр 36 см,
середня висота 28 м, повнота 0,6,
тип лісу В3 QС, рельєф рівнинний, експозиція —,
грунт дерново-підзолистий, підріст —, підлісок —

Лісопатологічна характеристика

Вид пошкодження насадження (лісова пожежа, буревій, сніголам, обледеніння, відмирання та висихання дерев, захаращеність, об'їдання шкідниками хвої/листя, наявність гусениць, масовий літ метеликів, опадання хвої/листя, відлущення кори на стовбурах та інші ознаки, нехарактерні для нормального стану дерев) Короїд корієвковий, обпуд кори, вилучення хвої. Каштане смуглоурубне сміттєвиць

Ступінь пошкодження, ураження: поодинокі, слабке, середнє, сильне (необхідне підкреслити)

Вид розподілу пошкоджених дерев: поодинокий, груповий, куртинний (необхідне підкреслити)

Обсяг ушкодженої деревини (окомірно), м³/га 20, у тому числі сухостійної 15

Ознаки погіршення стану лісових насаджень виявив:

ст. майстер
(посада)

«4» 02 2021 року

[підпис]
(підпис)

ОС Коримончук
(ініціали, прізвище)

пом. лісничого
(лісничий (помічник лісничого))

«4» 02 2021 року

[підпис]
(підпис)

В.В. Селечук
(ініціали, прізвище)

Висновок

інженера відділу (сектору) охорони і захисту лісу державного лісгосподарського (лісомисливського) підприємства або інженера - лісопатолог державного спеціалізованого лісозахисного підприємства щодо необхідності проведення лісозахисних чи санітарно-оздоровчих заходів за результатами огляду санітарного стану лісової ділянки:
Провести СРВ з метою санітарного провіду

Інженер ОЗЛ

(посада)

«16» 02 2021 року

[підпис]
(підпис)

Боримська Н.П.

(ініціали, прізвище)

НУМЕРАЦІЙНА ПЕРЕЛІКОВА ВІДОМІСТЬ

значених для вибіркової санітарної рубки по ДП «Житомирський лісгосп», лісництво Дригирське
 урочище _____, кв. 52, виділ 20, ділянка _____, площа 3.7 га.

Порядковий номер дерева	Порода	Ступінь товщини стовбурів сантиметрів			Категорія стану дерева, підстава	Порядковий номер дерева	Порода	Ступінь товщини стовбурів сантиметрів			Категорія стану дерева, підстава
		Ділов	напів ділов	Дров'яні				Ділов	напів ділов	Дров'яні	
1	2	3	4	5	6	7	8	9	10	11	12
1	С	44		IV	хв. об. зенен	41	С		32	IV	хв. об. зенен
2	С		32	IV	хв. об. зенен	42	Б			28	хв. об. зенен
3	С		28	IV	хв. об. зенен	43	Д			44	хв. об. зенен
4	С		36	IV	хв. об. зенен	44	С	28		IV	хв. об. зенен
5	С		36	IV	хв. об. зенен	45	Б			32	хв. об. зенен
6	С		32	IV	хв. об. зенен	46	С	36		IV	хв. об. зенен
7	С		28	IV	хв. об. зенен	47	С			32	хв. об. зенен
8	С		40	IV	хв. об. зенен	48	ОС			44	хв. об. зенен
9	С		28	IV	хв. об. зенен	49	С		32	IV	хв. об. зенен
10	С			32	хв. об. зенен	50	Д			32	хв. об. зенен
11	С		40	IV	хв. об. зенен	51	С		28	IV	хв. об. зенен
12	С		36	IV	хв. об. зенен	52	С			28	хв. об. зенен
13	С		32	IV	хв. об. зенен	53	С		36	IV	хв. об. зенен
14	С			28	хв. об. зенен	54	С	36		IV	хв. об. зенен
15	С			36	хв. об. зенен	55	С			28	хв. об. зенен
16	С	48		IV	хв. об. зенен	56	С	52		IV	хв. об. зенен
17	С			40	хв. об. зенен	57	С		32	IV	хв. об. зенен
18	С		32	IV	хв. об. зенен	58	С		28	IV	хв. об. зенен
19	Д			40	хв. об. зенен	59	С	32		IV	хв. об. зенен
20	С	40		IV	хв. об. зенен	60	Б			44	хв. об. зенен
21	С			28	хв. об. зенен	61	Б			40	хв. об. зенен
22	ОС			36	хв. об. зенен	62	Б			32	хв. об. зенен
23	С	32		IV	хв. об. зенен	63	С			36	хв. об. зенен
24	С			28	хв. об. зенен	64	Б			32	хв. об. зенен
25	ОС			48	хв. об. зенен	65	Б			40	хв. об. зенен
26	С	44		IV	хв. об. зенен	66	С			24	хв. об. зенен
27	С			28	хв. об. зенен	67	Б			48	хв. об. зенен
28	Д			44	хв. об. зенен	68	С	44		IV	хв. об. зенен
29	С		28	IV	хв. об. зенен	69	Б			40	хв. об. зенен
30	С		28	IV	хв. об. зенен	70					
31	Б			36	хв. об. зенен	71					
32	С			24	хв. об. зенен	72					
33	С	48		IV	хв. об. зенен	73					
34	Б	24		IV	хв. об. зенен	74					
35	Д			36	хв. об. зенен	75					
36	С		28	IV	хв. об. зенен	76					
37	С			28	хв. об. зенен	77					
38	С	36		IV	хв. об. зенен	78					
39	С			28	хв. об. зенен	79					
40	С		32	IV	хв. об. зенен	80					

Всього пронумеровано дерев: сорок дев'ять (словами)

Нумерацію і перелік провели: посада М. П. підпис М. П. Прізвище Солон

Посада М. П. підпис М. П. Прізвище Шиндман

100221

посада М. П. прізвище Мисюк, підпис М. П.

ПОВІДОМЛЕННЯ
про появу ознак погіршення санітарного стану лісових насаджень

ДП "Житомирське лісове господарство"

(найменування власника лісів, постійного лісокористувача)

лісництво Тригірське, квартал 76, виділ 26, ділянка -, площа 2.1 га

Таксаційна характеристика насадження

склад 192 Ли1Вел + Дз, вік 56 р., бонітет 15, середній діаметр 28 см,
середня висота 25 м, повнота 08,

тип лісу С2ГДС, рельєф рівнинний, експозиція -,

грунт дерново-підзолистий, підріст -, підлісок -

Лісопатологічна характеристика

Вид пошкодження насадження (лісова пожежа, буревій, сніголам, обледеніння, відмирання та
всихання дерев, захаращеність, об'їдання шкідниками хвої/листя, наявність гусениць, масовий
літ метеликів, опадання хвої/листя, відлущення кори на стовбурах та інші ознаки, нехарактерні
для нормального стану дерев) Карієд верхівковий (обпояс кори)

Карієд тилозний (обпояс кори величезні і обпояс хвої)
Кешевеке стувдуровіе шкідників (стувдуровіе шкідники)

Ступінь пошкодження, ураження: поодинокі, слабке, середнє, сильне (необхідне підкреслити)

Вид розподілу пошкоджених дерев: поодинокий, груповий, куртинний (необхідне підкреслити)

Обсяг ушкодженої деревини (окомірно), м³/га 30, у тому числі сухостійної 25

Ознаки погіршення стану лісових насаджень виявив:

ст. майстер [підпис] О.С. Херимончук
(посада) (підпис) (ініціали, прізвище)

«4» 02 2021 року

м. лісничого [підпис] В.В. Савчук
(лісничий (помічник лісничого)) (підпис) (ініціали, прізвище)

«4» 02 2021 року

Висновок

інженера відділу (сектору) охорони і захисту лісу державного лісгосподарського
(лісомисливського) підприємства або інженера - лісопатолог державного спеціалізованого
лісозахисного підприємства щодо необхідності проведення лісозахисних чи санітарно-
оздоровчих заходів за результатами огляду санітарного стану лісової ділянки:

Провести СПБ згідно санітарних правил

Інженер ОЗЛ [підпис] Боримська Н.П.
(посада) (підпис) (ініціали, прізвище)

«16» 02 2021 року

НУМЕРАЦІЙНА ПЕРЕЛІКОВА ВІДОМІСТЬ

вчених для вибіркової санітарної рубки по ДП «Житомирський лісгосп», лісництво _____, урочище _____, кв. 76, виділ 26, ділянка _____, площа 2.1 га.

Григорук

порода	Ступінь товщини стовбурів сантиметрів			Категорія стану дерева, підстава	Порядковий номер дерева	порода	Ступінь товщини стовбурів сантиметрів			Категорія стану дерева	
	Ділов	напів ділов	Дрова				Ділов	напів ділов	Дрова		
2	3	4	5	6	7	8	9	10	11	12	
1	дн		24	✓	опоч. мори	41	С	24	14	30. С. С. С.	
2	С		24	✓	опоч. мори	42	С		28	✓	С. С. С.
3	дн	28	14	✓	Хв. С. Зелени	43	С		28	✓	С. С. С.
4	С	32	14	✓	Хв. С. Зелени	44	дн		28	✓	С. С. С.
5	С		24	✓	опоч. мори	45	дн		36	✓	С. С. С.
6	С		24	✓	опоч. мори	46	дн	32	14	✓	Хв. С. Зелени
7	С	32	14	✓	Хв. С. Зелени	47	дн	32	14	✓	Хв. С. Зелени
8	С	36	14	✓	Хв. С. Зелени	48	С		28	✓	опоч. мори
9	дн		24	✓	опоч. мори	49	дн	28	14	✓	Хв. С. Зелени
10	дн	28	14	✓	Хв. С. Зелени	50	С	32	14	✓	Хв. С. Зелени
11	С		24	✓	опоч. мори	51	дн	32	14	✓	Хв. С. Зелени
12	С		24	✓	опоч. мори	52	С	28	14	✓	Хв. С. Зелени
13	С		24	✓	опоч. мори	53	С	28	14	✓	Хв. С. Зелени
14	С	36	14	✓	Хв. С. Зелени	54	С		24	✓	опоч. мори
15	дн	36	14	✓	Хв. С. Зелени	55	дн	24	14	✓	30. С. С. С.
16	дн	32	14	✓	Хв. С. Зелени	56	дн	28	14	✓	Хв. С. Зелени
17	дн	28	14	✓	Хв. С. Зелени	57	дн		24	✓	опоч. мори
18	дн		36	✓	С. С. С.	58	дн	28	14	✓	Хв. С. Зелени
19	дн		24	✓	С. С. С.	59	дн		24	✓	опоч. мори
20	дн	28	14	✓	Хв. С. Зелени	60	дн	28	14	✓	Хв. С. Зелени
21	дн		24	✓	опоч. мори	61	С	32	14	✓	Хв. С. Зелени
22	дн	28	14	✓	Хв. С. Зелени	62	С		28	✓	опоч. мори
23	дн	28	14	✓	Хв. С. Зелени	63	дн	28	14	✓	Хв. С. Зелени
24	С		28	✓	С. С. С.	64	дн	28	14	✓	Хв. С. Зелени
25	С	32	14	✓	Хв. С. Зелени	65	С	32	14	✓	Хв. С. Зелени
26	С		24	✓	опоч. мори	66	С		24	✓	опоч. мори
27	С		24	✓	опоч. мори	67	дн	28	14	✓	Хв. С. Зелени
28	С		28	✓	С. С. С.	68	С	36	14	✓	Хв. С. Зелени
29	С	32	14	✓	Хв. С. Зелени	69	С		28	✓	опоч. мори
30	С		24	✓	опоч. мори	70	дн		28	✓	опоч. мори
31	С		28	✓	опоч. мори	71	С	40	14	✓	Хв. С. Зелени
32	С	32	14	✓	Хв. С. Зелени	72	С	28	14	✓	Хв. С. Зелени
33	дн	36	14	✓	Хв. С. Зелени	73	дн		24	✓	опоч. мори
34	дн		24	✓	опоч. мори	74	дн	32	14	✓	Хв. С. Зелени
35	С	36	14	✓	Хв. С. Зелени	75	С	28	14	✓	Хв. С. Зелени
36	дн	32	14	✓	Хв. С. Зелени	76	С	28	14	✓	Хв. С. Зелени
37	дн	40	14	✓	Хв. С. Зелени	77	С		28	✓	С. С. С.
38	С	24	14	✓	Хв. С. Зелени	78	С		28	✓	С. С. С.
39	С		24	✓	опоч. мори	79	дн	28	14	✓	Хв. С. Зелени
40	дн	28	14	✓	Хв. С. Зелени	80					Зелени

Всього пронумеровано дерев: сімдесять дев'ять дерев (словами)

Нумерацію і перелік провели: посада пос. ліс підпис [підпис] Прізвище Салуги

Посада лос підпис [підпис] прізвище Писон

ПОВІДОМЛЕННЯ
про появу ознак погіршення санітарного стану лісових насаджень

ДП "Житомирське лісове господарство"

(найменування власника лісів, постійного лісокористувача)

лісництво Тригірське, квартал 82, виділ 22, ділянка —, площа 6.0 га

Таксаційна характеристика насадження

склад 79 12 10 15, вік 86 р., бонітет 1, середній діаметр 36 см,
середня висота 28 м, повнота 0.7,

тип лісу С2 ГДС, рельєф рівнинний, експозиція —,

грунт дерново-підзолистий, підріст —, підлісок —

Лісопатологічна характеристика

Вид пошкодження насадження (лісова пожежа, буревій, сніголам, обледеніння, відмирання та всихання дерев, захаращеність, об'їдання шкідниками хвої/листя, наявність гусениць, масовий літ метеликів, опадання хвої/листя, відлущення кори на стовбурах та інші ознаки, нехарактерні для нормального стану дерев) Корінь бурхливої кори (облад кори)
Періодичний гниль (високе смертний цілок)
Корінь стовбурових шкідників. Стубурові гнилі.

Ступінь пошкодження, ураження: поодинокі, слабке, середнє, сильне (необхідне підкреслити)

Вид розподілу пошкоджених дерев: поодинокий, груповий, куртинний (необхідне підкреслити)

Обсяг ушкодженої деревини (окомірно), м³/га 15, у тому числі сухостійної 10

Ознаки погіршення стану лісових насаджень виявив:

ст. майстер Григор О.С. Коритончук
(посада) (підпис) (ініціали, прізвище)
« 4 » 02 2021 року

пом. лісничого Григор В.В. Сивчук
(лісничий (помічник лісничого)) (підпис) (ініціали, прізвище)
« 4 » 02 2021 року

Висновок

інженера відділу (сектору) охорони і захисту лісу державного лісгосподарського (лісомисливського) підприємства або інженера - лісопатолог державного спеціалізованого лісозахисного підприємства щодо необхідності проведення лісозахисних чи санітарно-оздоровчих заходів за результатами огляду санітарного стану лісової ділянки:
Провести СРБ згідно санітарних правил

Інженер ОЗЛ Григор Боримська Н.П.
(посада) (підпис) (ініціали, прізвище)
« 16 » 02 2021 року

НУМЕРАЦІЙНА ПЕРЕЛІКОВА ВІДОМІСТЬ

призначених для вибіркової санітарної рубки по ДП "Житомирський лісгосп", Тригірське лісництво
 урочище кв. 92, виділ 22 ділянка —, площа 6.0 га

Порядковий номер дерева	Ступінь товщини стовбурів сантиметрів			Категорія стану дерева, підстава	Порода	Ступінь товщини стовбурів сантиметрів			Категорія стану дерева, підстава
	Ділов	Напіс ділов	Дров'яні			Ділов	Напіс ділов	Дров'яні	
1	32			IV Кор. бер. р. с. с.	41	С	28		V одбог кори
2		28		IV Кор. бер.	42	С	24		V одбог кори
3	44			IV Кор. бер.	43	С		24	V одбог кори
4	40			IV Кор. бер.	44	С	36		V одбог кори
5			32	V см. Сиротині	45	С	32		V одбог кори
6	36			IV Кор. бер.	46	С	28		V одбог кори
7		28		IV Кор. бер.	47	С		24	V одбог кори
8		28		V одбог кори	48	С		32	V одбог кори
9	32			V одбог кори	49				
10			24	V одбог кори	50				
11		32		V одбог кори	51				
12			28	V одбог кори	52				
13		24		V одбог кори	53				
14		24		V одбог кори	54				
15	28			V одбог кори	55				
16	28			V одбог кори	56				
17	28			V одбог кори	57				
18	24			V одбог кори	58				
19			32	V одбог кори	59				
20			24	V одбог кори	60				
21			28	V одбог кори	61				
22			24	V одбог кори	62				
23	24			V одбог кори	63				
24	32			V одбог кори	64				
25			28	V см. Сиротині	65				
26			36	V см. Сиротині	66				
27			28	V см. Сиротині	67				
28			28	V см. Сиротині	68				
29			32	V одбог кори	69				
30	24			V одбог кори	70				
31			24	V см. Сиротині	71				
32	28			V одбог кори	72				
33			32	V см. Сиротині	73				
34	40			V одбог кори	74				
35	24			V одбог кори	75				
36		32		V одбог кори	76				
37	32			V одбог кори	77				
38		32		V одбог кори	78				
39			36	V одбог кори	79				
40			40	V одбог кори	80				

Всього пронумеровано дерев: сорок вісім (словами)
 Нумерацію і перелік провели: посада К. І. С. підпис С. С. прізвище Ситник
 посада М. С. підпис М. С. прізвище Мухомор
 посада М. С. підпис М. С. прізвище Мухомор
 посада _____ підпис _____ прізвище _____

8.02.2019

ПОВІДОМЛЕННЯ
про появу ознак погіршення санітарного стану лісових насаджень

ДП "Житомирське лісове господарство"

(найменування власника лісів, постійного лісокористувача)

лісництво Тригирське, квартал 96, виділ 31, ділянка -, площа 4.4 га

Таксаційна характеристика насадження

склад ІГЗ Ли + Д, вік 61 р., бонітет 15, середній діаметр 28 см,
середня висота 27 м, повнота 0.3,

тип лісу С2ГДС, рельєф рівнинний, експозиція -,

грунт дерново-підзолистий, підріст -, підлісок -

Лісопатологічна характеристика

Вид пошкодження насадження (лісова пожежа, буревій, сніголам, обледеніння, відмирання та всихання дерев, захаращеність, об'їдання шкідниками хвої/листя, наявність гусениць, масовий літ метеликів, опадання хвої/листя, відлущення кори на стовбурах та інші ознаки, нехарактерні для нормального стану дерев) Вороїт великохвостий (об'їдає кору)
Вороїт типограф (в'їдає хвою та об'їдає кору)
Камієве сизовидне шкідливе

Ступінь пошкодження, ураження: поодинокі, слабке, середнє, сильне (необхідне підкреслити)

Вид розподілу пошкоджених дерев: поодинокий, груповий, куртинний (необхідне підкреслити)

Обсяг ушкодженої деревини (окомірно), м³/га 20, у тому числі сухостійної 15

Ознаки погіршення стану лісових насаджень виявив:

ст. майстер
(посада)

« 4 » 02 2020 року

[підпис]
(підпис)

О.С. Коритончук
(ініціали, прізвище)

прм. лісничого
(лісничий (помічник лісничого))

« 4 » 02 2020 року

[підпис]
(підпис)

В.В. Савчук
(ініціали, прізвище)

Висновок

інженера відділу (сектору) охорони і захисту лісу державного лісгосподарського (лісомисливського) підприємства або інженера - лісопатолог державного спеціалізованого лісозахисного підприємства щодо необхідності проведення лісозахисних чи санітарно-оздоровчих заходів за результатами огляду санітарного стану лісової ділянки:
Провести СРІВ згідно санітарних норм

Інженер ОЗЛ

(посада)

« 16 » 02 2020 року

[підпис]
(підпис)

Боримська Н.П.

(ініціали, прізвище)

призначених для вибіркової санітарної рубки по ДП «Житомирський лісгосп», лісництво Житомирське
 урочище , кв. 96, виділ 31, ділянка , площа 4.4 га.

Порядковий номер дерев	порода	Ступінь товщини стовбурів сантиметрів			Категорія стану дерева, підстава	Порядковий номер дерева	порода	Ступінь товщини стовбурів сантиметрів			Категорія стану дерева
		Ділов	напів ділов	Дров'яні				Ділов	напів ділов	Дров'яні	
1	С			28	✓	41	С	44		14	ХВ СЗ Зен
2	С	28			✓	42	С			28	✓ СБ СЗ Зен
3	С	36			✓	43	С	28		14	ХВ СЗ Зен
4	С			28	✓	44	С	36		14	ХВ СЗ Зен
5	ЛН	40			✓	45	С		32	14	ХВ СЗ Зен
6	ЛН			28	✓	46	С		32	14	ХВ СЗ Зен
7	С			32	✓	47	С			24	✓ ОНОУ НОП
8	С		28		✓	48	ЛН	32		14	ХВ СЗ Зен
9	С		28		✓	49	ЛН			28	✓ СБ СЗ Зен
10	С	40			✓	50	ЛН			28	✓ СБ СЗ Зен
11	С		28		✓	51	С	40		14	ХВ СЗ Зен
12	С		28		✓	52	С			28	✓ ОНОУ НОП
13	С	32			✓	53	С	32		14	ХВ СЗ Зен
14	С			24	✓	54	С			28	✓ СБ СЗ Зен
15	С			24	✓	55	С	32		14	ХВ СЗ Зен
16	С	36			✓	56	С			32	✓ СБ СЗ Зен
17	ЛН		28		✓	57	С	40		14	ХВ СЗ Зен
18	С		32		✓	58	ЛН			24	✓ ОНОУ НОП
19	С		32		✓	59	ЛН		28	14	ХВ СЗ Зен
20	С			24	✓	60	ЛН		28	14	ХВ СЗ Зен
21	С			28	✓	61	С	32		14	ХВ СЗ Зен
22	ЛН	32			✓	62	С	36		14	ХВ СЗ Зен
23	ЛН			28	✓	63	С			24	✓ ОНОУ НОП
24	ЛН		28		✓	64	С			28	✓ ОНОУ НОП
25	С	36			✓	65	С	48		14	НОХ СОО
26	С			32	✓	66	С	28		14	ХВ СЗ Зен
27	С			28	✓	67	С			28	✓ СБ СЗ Зен
28	С		32		✓	68	С			24	✓ ОНОУ НОП
29	С			24	✓	39	С	36		14	ЗНОМ СЗ
30	С		32		✓	70	С			28	✓ СБ СЗ Зен
31	С			28	✓	71	С		32	14	ХВ СЗ Зен
32	ЛН		32		✓	72	С		32	14	ХВ СЗ Зен
33	ЛН			28	✓	73	С	36		14	ХВ СЗ Зен
34	ЛН	44			✓	74	ЛН	36		14	НОХ СОО
35	С	32			✓	75	С	32		14	ХВ СЗ Зен
36	С			28	✓	76	С	28		14	ХВ СЗ Зен
37	С			24	✓	77					
38	С	36			✓	78					
39	ЛН			28	✓	79					
40	ЛН		32		✓	80					

Всього пронумеровано дерев: сімдесять шість (словами)

Нумерацію і перелік провели: посада МНС підпис Прізвище Самуїл

Посада МНС підпис прізвище Ковалевський

посада МНС прізвище Лисовий підпис

26.02.21

ПОВІДОМЛЕННЯ
про появу ознак погіршення санітарного стану лісових насаджень

ДП "Житомирське лісове господарство"
(найменування власника лісів, постійного лісокористувача)

лісництво Тригирське, квартал 108, виділ 14, ділянка 1, площа 8.0 га

Таксаційна характеристика насадження

склад БГ1Бм1Q2+Ac, вік 81 р., бонітет 1, середній діаметр 36 см,
середня висота 29 м, повнота 0.8,
тип лісу С3ГQС, рельєф рівнинний, експозиція _____,
грунт дерново-підзолистий, підріст _____, підлісок _____

Лісопатологічна характеристика

Вид пошкодження насадження (лісова пожежа, буревій, сніголам, обледеніння, відмирання та
всихання дерев, захаращеність, об'їдання шкідниками хвої/листя, наявність гусениць, масовий
літ метеликів, опадання хвої/листя, відлущення кори на стовбурах та інші ознаки, нехарактерні
для нормального стану дерев) Варіант втрисівковості (едног. істор.)
Камієве сирфідоподібне шкідливість.
Сирфідоподібне шкідливість.

Ступінь пошкодження, ураження: поодинокі, слабке, середнє, сильне (необхідне підкреслити)

Вид розподілу пошкоджених дерев: поодинокий, груповий, куртинний (необхідне підкреслити)

Обсяг ушкодженої деревини (окомірно), м³/га 15, у тому числі сухостійної 10

Ознаки погіршення стану лісових насаджень виявив:

ст. майстер
(посада)

«4» 02 2020 року

[підпис]
(підпис)

О.С. Кориткович
(ініціали, прізвище)

пом. лісничого
(лісничий (помічник лісничого))

«4» 02 2020 року

[підпис]
(підпис)

В.В. Савчук
(ініціали, прізвище)

Висновок

інженера відділу (сектору) охорони і захисту лісу державного лісгосподарського
(лісомисливського) підприємства або інженера - лісопатолог державного спеціалізованого
лісозахисного підприємства щодо необхідності проведення лісозахисних чи санітарно-
оздоровчих заходів за результатами огляду санітарного стану лісової ділянки:
Провести СРБ згідно санітарних правил

Інженер ОЗЛ

«16» 02 2020 року

[підпис]
(підпис)

Боримська Н.П.
(ініціали, прізвище)

Порядковий номер дерев	порода	Ступінь товщини стовбурів сантиметрів			Категорія стану дерева, підстава	Порядковий номер дерева	порода	Ступінь товщини стовбурів сантиметрів			Категорія стану дерева
		Ділов	напіл ділов	Дров'яні				Ділов	напіл ділов	Дров'яні	
1	С			28	✓ Св. сухос.	41	С		32	1V Хб. св. 3л	
2	С		32	1V	Хб. св. 3л	42	С	52		1V Хб. св. 3л	
3	С		32	1V	Хб. св. 3л	43	С	36		1V Хб. св. 3л	
4	С			32	✓ Св. сухос.	44	С			28	✓ Св. сухос.
5	С			28	✓ Св. сухос.	45	С	44		1V	Хб. св. 3л
6	С	44		1V	Хб. св. 3л	46	С			32	✓ Св. сухос.
7	С			32	✓ Св. сухос.	47	С			32	✓ Св. сухос.
8	С	36		1V	Хб. св. 3л	48	С	36		1V	Хб. св. 3л
9	С	36		1V	Хб. св. 3л	49	С			28	✓ Св. сухос.
10	С			28	✓ Св. сухос.	50	С	40		1V	Хб. св. 3л
11	С			32	✓ Св. сухос.	51	БН			28	опод. кор.
12	С	48		1V	Хб. св. 3л	52	БН			32	опод. кор.
13	С			24	✓ опод. кор.	53	С		28	1V	Хб. св. 3л
14	С	28		1V	Хб. св. 3л	54	С		28	1V	Хб. св. 3л
15	С			28	✓ Св. сухос.	55	С	36		1V	Хб. св. 3л
16	С	36		1V	Хб. св. 3л	56	С	32		1V	Хб. св. 3л
17	С			32	✓ Св. сухос.	57	С			48	✓ Св. сухос.
18	С	40		1V	Хб. св. 3л	58	С		32	1V	Хб. св. 3л
19	С	36		1V	Хб. св. 3л	59	С		32	1V	Хб. св. 3л
20	С	40		1V	Хб. св. 3л	60	С			32	✓ Св. сухос.
21	БН			32	✓ опод. кор.	61	С	32		1V	Хб. св. 3л
22	БН			28	✓ опод. кор.	62	С			28	✓ Св. сухос.
23	БН			36	✓ опод. кор.	63	С	36		1V	Хб. св. 3л
24	С			32	✓ Св. сухос.	64	С	44		1V	Хб. св. 3л
25	С	40		1V	Хб. св. 3л	65	С			28	✓ опод. кор.
26	С	40		1V	Хб. св. 3л	66	ОС			40	✓ опод. кор.
27	С	36		1V	Хб. св. 3л	67	С			32	✓ Св. сухос.
28	С			32	✓ Св. сухос.	68	С		32	1V	Хб. св. 3л
29	С	32		1V	Хб. св. 3л	39	С		32	1V	Хб. св. 3л
30	БН			28	✓ опод. кор.	70	С	36		1V	Хб. св. 3л
31	С	36		1V	Хб. св. 3л	71	С	28		1V	Хб. св. 3л
32	С		28	1V	Хб. св. 3л	72	С		32	1V	Хб. св. 3л
33	С		28	1V	Хб. св. 3л	73	С		32	1V	Хб. св. 3л
34	С			28	✓ Хб. св. 3л	74	БН			56	✓ опод. кор.
35	С	52		1V	Хб. св. 3л	75	БН			32	✓ опод. кор.
36	С			28	✓ Св. сухос.	76	С	32		1V	Хб. св. 3л
37	С	36		1V	Хб. св. 3л	77	С	28		1V	Хб. св. 3л
38	С	36		1V	Хб. св. 3л	78	С	40		1V	Хб. св. 3л
39	С			36	✓ Св. сухос.	79	С			32	✓ Св. сухос.
40	С		32	1V	Хб. св. 3л	80	С	56		1V	Хб. св. 3л

Всього пронумеровано дерев: 80 (словами) 80

Нумерацію і перелік провели: посада м.п. м.с. підпис [підпис] Прізвище Солуки

посада [підпис] підпис [підпис] прізвище Писаров
посада [підпис] прізвище Кобоневський підпис [підпис]

1	2	3	4	5	6	7	8	9	10	11	12	
81	C			28	V	св.сух	114	бп		40	✓	опогн
82	C	28			IV	Xв.св.3л	115	бп		36	✓	опогн
83	C			28	V	св.сух	116	бп		36	✓	опогн
84	C	36			IV	Xв.св.3л	117	бп		32	✓	опогн
85	C			32	V	св.сух	118	бп		28	✓	опогн
86	C	40			IV	Xв.св.3л	119	бп		28	✓	опогн
87	OC			44	V	опогн	120	бп		32	✓	опогн
88	C		32		IV	св.сух	121	бп		36	✓	опогн
89	C		32		IV	св.сух	122	бп		32	✓	опогн
90	C			28	V	св.сух	123	бп		36	✓	опогн
91	C	44			IV	Xв.св.3л	124	бп		24	✓	опогн
92	C			28	V	св.сух	125	бп		24	✓	опогн
93	C			32	V	св.сух						опогн
94	C	48			IV	Xв.св.3л						
95	C			28	V	св.сух						
96	C	32			IV	Xв.св.3л						
97	BN			32	V	опогн						
98	бп			28	V	опогн						
99	бп			36	V	опогн						
100	C	32			IV	Xв.св.3л						
101	C			28	V	св.сух						
102	C	48			IV	кох	30°					
103	C			28	V	св.сух						
104	C			28	V	св.сух						
105	C	32			IV	Xв.св.3л						
106	C	36			IV	Xв.св.3л						
107	бп			32	V	опогн						
108	бп			40	V	опогн						
109	C			32	V	св.сух						
110	C	32			IV	Xв.св.3л						
111	C			24	V	опогн						
112	бп			32	V	опогн						
113	бп			36	V	опогн						

Всього пронумеровано дерев: 150 дубових листяних дерев (словами)

Нумерацію і перелік провели: посада м.п. підпис [підпис] Прізвище Соліс

Посада м.п. підпис [підпис] прізвище Писар

посада м.п. прізвище [підпис] підпис [підпис]

посада м.п. прізвище Колонієць підпис [підпис]

26.02.21

ПОВІДОМЛЕННЯ
про появу ознак погіршення санітарного стану лісових насаджень

ДП "Житомирське лісове господарство"

(найменування власника лісів, постійного лісокористувача)

лісництво Тригірське, квартал 108, виділ 14, ділянка 2, площа 7.0 га

Таксаційна характеристика насадження

склад 89/15/10+0с, вік 91 р., бонітет 1, середній діаметр 36 см,
середня висота 29 м, повнота 0.8,

тип лісу С3Г0С, рельєф рівнинний, експозиція _____,

грунт дерново-підзолистий, підріст _____, підлісок _____

Лісопатологічна характеристика

Вид пошкодження насадження (лісова пожежа, буревій, сніголам, обледеніння, відмирання та всихання дерев, захаращеність, об'їдання шкідниками хвої/листя, наявність гусениць, масовий літ метеликів, опадання хвої/листя, відлущення кори на стовбурах та інші ознаки, нехарактерні для нормального стану дерев) коротка витівковий (від под кори)
копчике стувідрових шкідників (стовбурові жук)

Ступінь пошкодження, ураження: поодинокі, слабе, середнє, сильне (необхідне підкреслити)

Вид розподілу пошкоджених дерев: поодинокий, груповий, куртинний (необхідне підкреслити)

Обсяг ушкодженої деревини (окомірно), м³/га 15, у тому числі сухостійної 10

Ознаки погіршення стану лісових насаджень виявив:

ст. майстер
(посада)

« 4 » 02 2020 року

[підпис]
(підпис)

О.С. Харитончук
(ініціали, прізвище)

пом. лісничого
(лісничий (помічник лісничого))

« 4 » 02 2020 року

[підпис]
(підпис)

В.В. Соличук
(ініціали, прізвище)

Висновок

інженера відділу (сектору) охорони і захисту лісу державного лісгосподарського (лісомисливського) підприємства або інженера - лісопатолог державного спеціалізованого лісозахисного підприємства щодо необхідності проведення лісозахисних чи санітарно-оздоровчих заходів за результатами огляду санітарного стану лісової ділянки:

Провести СРЗ. згідно санітарним планом

Інженер ОЗЛ

(посада)

« 16 » 02 2020 року

[підпис]
(підпис)

Боримська Н.П.

(ініціали, прізвище)

призначених для вибіркової санітарної рубки по ДП «Житомирський лісгосп», лісництво Житомирський
 урочище 108, кв. 108, виділ 14, ділянка 2, площа 7.0 га.

Порядковий номер дерев	порода	Ступінь товщини стовбурів сантиметрів			Категорія стану дерева, підстава	Порядковий номер дерева	порода	Ступінь товщини стовбурів сантиметрів			Категорія стану дерева, підстава
		Ділов	напіл ділов	Дров'яні				Ділов	напіл ділов	Дров'яні	
1	С			28	✓	41	Бп			32	✓
2	С		28	✓	Хв. сухос.	42	С	32		14	✓
3	С		28	✓	Хв. 3 см	43	С			32	✓
4	С			32	✓	44	С			36	✓
5	С			28	✓	45	С	40		14	✓
6	С			28	✓	46	С			28	✓
7	С	40		14	нах. 30°	47	Ос			40	✓
8	С			32	✓	48	С	32		14	✓
9	С	44		14	Хв. 3 см	49	С	36		14	✓
10	С			28	✓	50	С			24	✓
11	С			32	✓	51	С	28		14	✓
12	С		28	14	Хв. 3 см	52	С	26		14	✓
13	С		28	14	Хв. 3 см	53	С			32	✓
14	С			28	✓	54	Бп			28	✓
15	Бп			44	✓	55	Бп			44	✓
16	Бп			28	✓	56	Бп			32	✓
17	Бп		32	14	Хв. 3 см	57	Бп			28	✓
18	С		32	14	Хв. 3 см	58	С		32	14	✓
19	С			32	✓	59	С		32	14	✓
20	С	36		14	Хв. 3 см	60	С			32	✓
21	С	32		14	Хв. 3 см	61	Ос			28	✓
22	С	40		14	Хв. 3 см	62	С	36		14	✓
23	Бп			32	✓	63	С	32		14	✓
24	С			24	✓	64	С	44		14	✓
25	С	28		14	Хв. 3 см	65	С			28	✓
26	С			32	✓	66	С		32	14	✓
27	С			24	✓	67	С		32	14	✓
28	Бп			36	✓	68	Бп			32	✓
29	С			28	✓	69	С	36		14	✓
30	С	36		14	нах. 30°	70	С			28	✓
31	С		32	14	Бурелом	71	С	40		14	✓
32	С		32	14	Злом, ссох.	72	С			28	✓
33	С			28	✓	73	С	32		14	✓
34	С	32		14	Хв. 3 см	74	С		32	14	✓
35	С			32	✓	75	С		32	14	✓
36	С	28		14	Хв. 3 см	76	С			28	✓
37	С	36		14	Хв. 3 см	77	С			28	✓
38	С	28		14	Хв. 3 см	78	С			28	✓
39	С	36		14	Хв. 3 см	79	Бп			36	✓
40	С			28	✓	80	Бп			32	✓

Всього пронумеровано дерев: 80
 Нумерацію і перелік провели: посада Мел. М. підпис [підпис] Прізвище Солгани
 Посада Мел. М. підпис [підпис] прізвище Лисогов
 прізвище Мел. М. підпис [підпис]

1	2	3	4	5	6	7	8	9	10	11
81	C									
82	C	36								
83	C			IV	Xб об. Земл					
84	Bn	28		28 V	об. сучас.					
85	C			IV	Xб об. Земл					
86	C		32	28 V	об. сучас.					
87	C		32	IV	Xб об. Земл					
88	C	48		IV	Xб об. Земл					
89	C	32		IV	нох. 200					
90	C			IV	нох. 200					
91	C	36		32 V	об. сучас.					
92	C	32		IV	Xб об. Земл					
93	C	52		IV	Xб об. Земл					
94	C	32		32 V	об. сучас.					
95	C			IV	Знач. сучас.					
96	OC			28 V	об. сучас.					
97	C	28		36 V	опоз. укр.					
98	C	24		IV	Xб об. Земл					
99	C			IV	Знач. сучас.					
100	C	40		32 V	об. сучас.					
101	bp			IV	Xб об. Земл					
102	bp			32 V	опоз. укр.					
103	bp			36 V	опоз. укр.					
				40 V	опоз. укр.					

Всього пронумеровано дерев: сво три дерева (словами)

Нумерацію і перелік провели: посада м. н. с. підпис [підпис] Прізвище Солон

26.02.21 Посада м. н. с. підпис [підпис] прізвище Писар
 посада _____ прізвище _____ підпис _____
 посада м. н. с. прізвище Ковалевська підпис [підпис]

ПОВІДОМЛЕННЯ
про появу ознак погіршення санітарного стану лісових насаджень.

ДП "Житомирське лісове господарство"
(найменування власника лісів, постійного лісокористувача)

лісництво Тригірське, квартал 117, виділ 17, ділянка -, площа 8,7 га

Таксаційна характеристика насадження

склад 10С, вік 100 р., бонітет 1, середній діаметр 40 см,
середня висота 24 м, повнота 0,6,
тип лісу В40С, рельєф рівнинний, експозиція -,
грунт дерново-підзолистий, підріст -, підлісок -

Лісопатологічна характеристика

Вид пошкодження насадження (лісова пожежа, буревій, сніголам, обледеніння, відмирання та всихання дерев, захаращеність, об'їдання шкідниками хвої/листя, наявність гусениць, масовий літ метеликів, опадання хвої/листя, відлущення кори на стовбурах та інші ознаки, нехарактерні для нормального стану дерев) Корінь верхівковий
(обпир кори) хвилясте ступодовне шкідництво

Ступінь пошкодження, ураження: поодинокі, слабке, середнє, сильне (необхідне підкреслити)

Вид розподілу пошкоджених дерев: поодинокий, груповий, куртинний (необхідне підкреслити)

Обсяг ушкодженої деревини (окомірно), м³/га 15, у тому числі сухостійної 10

Ознаки погіршення стану лісових насаджень виявив:

ст. майстер
(посада)

[підпис]
(підпис)

О.С. Харитончук
(ініціали, прізвище)

« 4 » 02 2021 року

пом. лісничого
(лісничий (помічник лісничого))

[підпис]
(підпис)

В.В. Сошук
(ініціали, прізвище)

« 4 » 02 2021 року

Висновок

інженера відділу (сектору) охорони і захисту лісу державного лісгосподарського (лісомисливського) підприємства або інженера - лісопатолог державного спеціалізованого лісозахисного підприємства щодо необхідності проведення лісозахисних чи санітарно-оздоровчих заходів за результатами огляду санітарного стану лісової ділянки:

Провести СРБ згідно санітарних правил

Інженер ОЗЛ

(посада)

[підпис]
(підпис)

Боримська Н.П.

(ініціали, прізвище)

« 16 » 02 2021 року

НУМЕРАЦІЙНА ПЕРЕЛІКОВА ВІДОМІСТЬ

заних для вибіркової санітарної рубки по ДП «Житомирський лісгосп», лісництво Пирятинське
 урочище _____, кв. 117, виділ 17, ділянка _____, площа 8.7 га.

Порядковий номер дерева	порода	Ступінь товщини стовбурів сантиметрів			Категорія стану дерева, підстава	Порядковий номер дерева	порода	Ступінь товщини стовбурів сантиметрів			Категорія стану дерева	
		Ділов	напів ділов	Дров'яні				Ділов	напів ділов	Дров'яні		
1	С		32	IV	хв. об. зенн.	41	С			40	Вигоріло	
2	С			48	V	Св. сухост.	42	С		32	Вигоріло	
3	С			44	V	Вуляком	43	С		28	Вигоріло	
4	С	44		IV	хв. об. зенн.	44	С	28		IV	хв. об. зенн.	
5	С			28	V	Св. сухост.	45	С	40	IV	хв. об. зенн.	
6	С	28		IV	хв. об. зенн.	46	С			28	Вигоріло	
7	С			32	V	Св. сухост.	47	С		40	IV	хв. об. зенн.
8	С		36	IV	хв. об. зенн.	48	С		40	IV	хв. об. зенн.	
9	С			36	V	Св. сухост.	49	С		28	Вигоріло	
10	С	40		IV	хв. об. зенн.	50	С	28		IV	хв. об. зенн.	
11	С			32	V	Св. сухост.	51	С		32	IV	хв. об. зенн.
12	С	44		IV	хв. об. зенн.	52	С		32	IV	хв. об. зенн.	
13	С			28	V	Св. сухост.	53	С		32	IV	хв. об. зенн.
14	С		36	IV	хв. об. зенн.	54	С		28	IV	хв. об. зенн.	
15	С	44		IV	хв. об. зенн.	55	С	36		IV	хв. об. зенн.	
16	С			24	V	Вуляком	56	С	28		IV	хв. об. зенн.
17	С		36	IV	хв. об. зенн.	57	С		28	IV	хв. об. зенн.	
18	С			32	V	Св. сухост.	58	С	40		IV	хв. об. зенн.
19	С		40	IV	хв. об. зенн.	59	С	32		IV	хв. об. зенн.	
20	С			36	V	Св. сухост.	60	С		28	Вигоріло	
21	С		32	IV	хв. об. зенн.	61	С	48		IV	хв. об. зенн.	
22	С		36	IV	хв. об. зенн.	62	С		28	IV	хв. об. зенн.	
23	С		40	IV	хв. об. зенн.	63	С		32	IV	хв. об. зенн.	
24	С		36	IV	хв. об. зенн.	64	С	36		IV	хв. об. зенн.	
25	С		36	IV	хв. об. зенн.	65	С			36	Вигоріло	
26	С	48		IV	хв. об. зенн.	66	С		28	IV	хв. об. зенн.	
27	С			28	V	Св. сухост.	67	С		24	Вигоріло	
28	С	48		IV	хв. об. зенн.	68	С			28	Вигоріло	
29	С	36		IV	хв. об. зенн.	69	С	48		IV	хв. об. зенн.	
30	С			28	V	Св. сухост.	70	С		28	Вигоріло	
31	С	40		IV	хв. об. зенн.	71	С		32	IV	хв. об. зенн.	
32	С			32	V	Св. сухост.	72	С	32		28	Вигоріло
33	С	40		IV	хв. об. зенн.	73	С			IV	хв. об. зенн.	
34	С			28	V	Св. сухост.	74	С	52		32	Вигоріло
35	С			28	V	Св. сухост.	75	С		28	IV	хв. об. зенн.
36	С			52	V	Св. сухост.	76	С		28	IV	хв. об. зенн.
37	С	36		IV	хв. об. зенн.	77	С			IV	хв. об. зенн.	
38	С			32	V	Св. сухост.	78	С	36		28	Вигоріло
39	С	28		IV	хв. об. зенн.	79	С			IV	хв. об. зенн.	
40	С			44	V	Вигоріло	80	С	32			

неперераховано дерев: 1

Реш. 1

Реш. 2

Реш. 3

Реш. 4

Реш. 5

Реш. 6

Реш. 7

Реш. 8

Реш. 9

Реш. 10

Реш. 11

Реш. 12

Реш. 13

Реш. 14

Реш. 15

Реш. 16

Реш. 17

Реш. 18

Реш. 19

Реш. 20

Реш. 21

Реш. 22

Реш. 23

Реш. 24

Реш. 25

Реш. 26

Реш. 27

Реш. 28

Реш. 29

Реш. 30

Реш. 31

Реш. 32

Реш. 33

Реш. 34

Реш. 35

Реш. 36

Реш. 37

Реш. 38

Реш. 39

Реш. 40

Реш. 41

Реш. 42

Реш. 43

Реш. 44

Реш. 45

Реш. 46

Реш. 47

Реш. 48

Реш. 49

Реш. 50

Реш. 51

Реш. 52

Реш. 53

Реш. 54

Реш. 55

Реш. 56

Реш. 57

Реш. 58

Реш. 59

Реш. 60

Реш. 61

Реш. 62

Реш. 63

Реш. 64

Реш. 65

Реш. 66

Реш. 67

Реш. 68

Реш. 69

Реш. 70

Реш. 71

Реш. 72

Реш. 73

Реш. 74

Реш. 75

Реш. 76

Реш. 77

Реш. 78

Реш. 79

Реш. 80

Реш. 81

Реш. 82

Реш. 83

Реш. 84

Реш. 85

Реш. 86

Реш. 87

Реш. 88

Реш. 89

Реш. 90

Реш. 91

Реш. 92

Реш. 93

Реш. 94

Реш. 95

Реш. 96

Реш. 97

Реш. 98

Реш. 99

Реш. 100

Реш. 101

Реш. 102

Реш. 103

Реш. 104

Реш. 105

Реш. 106

Реш. 107

Реш. 108

Реш. 109

Реш. 110

Реш. 111

Реш. 112

Реш. 113

Реш. 114

Реш. 115

Реш. 116

Реш. 117

Реш. 118

Реш. 119

Реш. 120

Реш. 121

Реш. 122

Реш. 123

Реш. 124

Реш. 125

Реш. 126

Реш. 127

Реш. 128

Реш. 129

Реш. 130

Реш. 131

Реш. 132

Реш. 133

Реш. 134

Реш. 135

Реш. 136

Реш. 137

Реш. 138

Реш. 139

Реш. 140

Реш. 141

Реш. 142

Реш. 143

Реш. 144

Реш. 145

Реш. 146

Реш. 147

Реш. 148

Реш. 149

Реш. 150

Реш. 151

Реш. 152

Реш. 153

Реш. 154

Реш. 155

Реш. 156

Реш. 157

Реш. 158

Реш. 159

Реш. 160

Реш. 161

Реш. 162

Реш. 163

Реш. 164

Реш. 165

Реш. 166

Реш. 167

Реш. 168

Реш. 169

Реш. 170

Реш. 171

Реш. 172

Реш. 173

Реш. 174

Реш. 175

Реш. 176

Реш. 177

Реш. 178

Реш. 179

Реш. 180

Реш. 181

Реш. 182

Реш. 183

Реш. 184

Реш. 185

Реш. 186

Реш. 187

Реш. 188

Реш. 189

Реш. 190

Реш. 191

Реш. 192

Реш. 193

Реш. 194

Реш. 195

Реш. 196

Реш. 197

Реш. 198

Реш. 199

Реш. 200

Реш. 201

Реш. 202

Реш. 203

Реш. 204

Реш. 205

Реш. 206

Реш. 207

Реш. 208

Реш. 209

Реш. 210

Реш. 211

Реш. 212

Реш. 213

Реш. 214

Реш. 215

Реш. 216

Реш. 217

Реш. 218

Реш. 219

Реш. 220

Реш. 221

Реш. 222

Реш. 223

Реш. 224

Реш. 225

Реш. 226

Реш. 227

Реш. 228

Реш. 229

Реш. 230

Реш. 231

Реш. 232

Реш. 233

Реш. 234

Реш. 235

Реш. 236

Реш. 237

Реш. 238

Реш. 239

Реш. 240

Реш. 241

Реш. 242

Реш. 243

Реш. 244

Реш. 245

Реш. 246

Реш. 247

Реш. 248

Реш. 249

Реш. 250

Реш. 251

Реш. 252

Реш. 253

Реш. 254

Реш. 255

Реш. 256

Реш. 257

Реш. 258

Реш. 259

Реш. 260

Реш. 261

Реш. 262

Реш. 263

Реш. 264

Реш. 265

Реш. 266

Реш. 267

Реш. 268

Реш. 269

Реш. 270

Реш. 271

Реш. 272

Реш. 273

Реш. 274

Реш. 275

Реш. 276

Реш. 277

Реш. 278

Реш. 279

Реш. 280

Реш. 281

Реш. 282

Реш. 283

Реш. 284

Реш. 285

Реш. 286

Реш. 287

Реш. 288

Реш. 289

Реш. 290

Реш. 291

Реш. 292

Реш. 293

Реш. 294

Реш. 295

Реш. 296

Реш. 297

Реш. 298

Реш. 299

Реш. 300

Реш. 301

Реш. 302

Реш. 303

Реш. 304

Реш. 305

Реш. 306

Реш. 307

Реш. 308

Реш. 309

Реш. 310

Реш. 311

Реш. 312

Реш. 313

Реш. 314

Реш. 315

Реш. 316

Реш. 317

Реш. 318

Реш. 319

Реш. 320

Реш. 321

Реш. 322

Реш. 323

Реш. 324

Реш. 325

Реш. 326

Реш. 327

Реш. 328

Реш. 329

Реш. 330

Реш. 331

Реш. 332

Реш. 333

Реш. 334

Реш. 335

Реш. 336

Реш. 337

Реш. 338

Реш. 339

Реш. 340

Реш. 341

Реш. 342

Реш. 343

Реш. 344

Реш. 345

Реш. 346

Реш. 347

Реш. 348

Реш. 349

Реш. 350

Реш. 351

Реш. 352

Реш. 353

Реш. 354

Реш. 355

Реш. 356

Реш. 357

Реш. 358

Реш. 359

Реш. 360

Реш. 361

Реш. 362

Реш. 363

Реш. 364

Реш. 365

Реш. 366

Реш. 367

Реш. 368

Реш. 369

Реш. 370

Реш. 371

Реш. 372

Реш. 373

Реш. 374

Реш. 375

Реш. 376

Реш. 377

Реш. 378

Реш. 379

Реш. 380

Реш. 381

Реш. 382

Реш. 383

Реш. 384

Реш. 385

Реш. 386

Реш. 387

Реш. 388

Реш. 389

Реш. 390

Реш. 391

Реш. 392

Реш. 393

Реш. 394

Реш. 395

Реш. 396

Реш. 397

Реш. 398

Реш. 399

Реш. 400

Реш. 401

Реш. 402

Реш. 403

Реш. 404

Реш. 405

Реш. 406

Реш. 407

Реш. 408

Реш. 409

Реш. 410

Реш. 411

Реш. 412

Реш. 413

Реш. 414

Реш. 415

Реш. 416

Реш. 417

Реш. 418

Реш. 419

Реш. 420

Реш. 421

Реш. 422

Реш. 423

Реш. 424

Реш. 425

Реш. 426

Реш. 427

Реш. 428

Реш. 429

Реш. 430

Реш. 431

Реш. 432

Реш. 433

Реш. 434

Реш. 435

Реш. 436

Реш. 437

Реш. 438

Реш. 439

Реш. 440

Реш. 441

Реш. 442

Реш. 443

Реш. 444

Реш. 445

Реш. 446

Реш. 447

Реш. 448

Реш. 449

Реш. 450

Реш. 451

Реш. 452

Реш. 453

Реш. 454

Реш. 455

Реш. 456

Реш. 457

Реш. 458

Реш. 459

Реш. 460

Реш. 461

Реш. 462

Реш. 463

Реш. 464

Реш. 465

Реш. 466

Реш. 467

Реш. 468

Реш. 469

Реш. 470

Реш. 471

Реш. 472

Реш. 473

Реш. 474

Реш. 475

Реш. 476

Реш. 477

Реш. 478

Реш. 479

Реш. 480

Реш. 481

Реш. 482

Реш. 483

Реш. 484

Реш. 485

Реш. 486

Реш. 487

Реш. 488

Реш. 489

Реш. 490

Реш. 491

Реш. 492

Реш. 493

Реш. 494

Реш. 495

Реш. 496

Реш. 497

Реш. 498

Реш. 499

Реш. 500

Реш. 501

Реш. 502

Реш. 503

Реш. 504

Реш. 505

Реш. 506

Реш. 507

Реш. 508

Реш. 509

Реш. 510

Реш. 511

Реш. 512

Реш. 513

Реш. 514

Реш. 515

Реш. 516

Реш. 517

Реш. 518

Реш. 519

Реш. 520

Реш. 521

Реш. 522

Реш. 523

Реш. 524

Реш. 525

Реш. 526

Реш. 527

Реш. 528

Реш. 529

Реш. 530

Реш. 531

Реш. 532

Реш. 533

Реш. 534

Реш. 535

Реш. 536

Реш. 537

Реш. 538

Реш. 539

Реш. 540

Реш. 541

Реш. 542

Реш. 543

Реш. 544

Реш. 545

Реш. 546

Реш. 547

Реш. 548

Реш. 549

Реш. 550

Реш. 551

Реш. 552

Реш. 553

Реш. 554

Реш. 555

Реш. 556

Реш. 557

Реш. 558

Реш. 559

Реш. 560

Реш. 561

Реш. 562

Реш. 563

Реш. 564

Реш. 565

Реш. 566

Реш. 567

Реш. 568

Реш. 569

Реш. 570

Реш. 571

Реш. 572

Реш. 573

Реш. 574

Реш. 575

Реш. 576

Реш. 577

Реш. 578

Реш. 579

Реш. 580

Реш. 581

Реш. 582

Реш. 583

Реш. 584

Реш. 585

Реш. 586

Реш. 587

Реш. 588

Реш. 589

Реш. 590

Реш. 591

Реш. 592

Реш. 593

Реш. 594

Реш. 595

Реш. 596

Реш. 597

Реш. 598

Реш. 599

Реш. 600

Реш. 601

Реш. 602

Реш. 603

Реш. 604

Реш. 605

Реш. 606

Реш. 607

Реш. 608

Реш. 609

Реш. 610

Реш. 611

Реш. 612

Реш. 613

Реш. 614

Реш. 615

Реш. 616

Реш. 617

Реш. 618

Реш. 619

Реш. 620

Реш. 621

Реш. 622

Реш. 623

Реш. 624

Реш. 625

Реш. 626

Реш. 627

Реш. 628

Реш. 629

Реш. 630

Реш. 631

Реш. 632

Реш. 633

Реш. 634

Реш. 635

Реш. 636

Реш. 637

Реш. 638

Реш. 639

Реш. 640

Реш. 641

Реш. 642

Реш. 643

Реш. 644

Реш. 645

Реш. 646

Реш. 647

Реш. 648

Реш. 649

Реш. 650

Реш. 651

Реш. 652

Реш. 653

Реш. 654

Реш. 655

Реш. 656

Реш. 657

Реш. 658

Реш. 659

Реш. 660

Реш. 661

Реш. 662

Реш. 663

Реш. 664

Реш. 665

Реш. 666

Реш. 667

Реш. 668

Реш. 669

Реш. 670

Реш. 671

Реш. 672

Реш. 673

Реш. 674

Реш. 675

Реш. 676

Реш. 677

Реш. 678

Реш. 679

Реш. 680

Реш. 681

Реш. 682

Реш. 683

Реш. 684

Реш. 685

Реш. 686

Реш. 687

Реш. 688

Реш. 689

Реш. 690

Реш. 691

Реш. 692

Реш. 693

Реш. 694

Реш. 695

Реш. 696

Реш. 697

Реш. 698

Реш. 699

Реш. 700

Реш. 701

Реш. 702

Реш. 703

Реш. 704

Реш. 705

Реш. 706

Реш. 707

Реш. 708

Реш. 709

Реш. 710

Реш. 711

Реш. 712

Реш. 713

Реш. 714

Реш. 715

Реш. 716

Реш. 717

Реш. 718

Реш. 719

Реш. 720

Реш. 721

Реш. 722

Реш. 723

Реш. 724

Реш. 725

Реш. 726

Реш. 727

Реш. 728

Реш. 729

Реш. 730

Реш. 731

Реш. 732

Реш. 733

Всього пронумеровано дерев: _____

Нумерацію і перелік провели: посада ліс. ліс.

посада ліс.

посада ліс.

підпис Сусев

підпис Сусев

підпис Сусев

Прізвище Соснур


прізвище Сусев

прізвище Сусев

прізвище Сусев

(словами) зенн.

1	2	3	4	5	6	7	8	9
81	C	44		IV	хв. св. зелени			
82	C	36		IV	хв. св. зелени			
83	C		32	IV	хв. св. зелени			
84	C	28		IV	хв. св. зелени			
85	C			28 V	св. цукров.			
86	C		32	IV	хв. св. зелени			
87	C			28 V	св. цукров.			
88	C	40		IV	хв. св. зелени			
89	C	32		IV	хв. св. зелени			
90	C	36		IV	хв. св. 300			
91	C			28 V	св. цукров.			
92	C	48		IV	хв. св. 300			
93	C			28 V	св. цукров.			
94	C	28		IV	хв. св. зелени			
95	C	44		IV	хв. св. зелени			
96	C	32		IV	хв. св. зелени			



Всього пронумеровано дерев: дев'яносто шість дерев (словами)
 Нумерацію і перелік провели: посада м. л. с. підпис [signature] Прізвище Сонгун
 Посада м. р. підпис Гука прізвище Зубов
 посада м. р. прізвище Лисонь підпис [signature]
 посада _____ прізвище _____ підпис _____

10.02.

ПОВІДОМЛЕННЯ
про появу ознак погіршення санітарного стану лісових насаджень

ДП "Житомирське лісове господарство"

(найменування власника лісів, постійного лісокористувача)

лісництво Тригирське, квартал 120, виділ 8, ділянка -, площа 7,5 га

Таксаційна характеристика насадження

склад 89 2 D₂, вік 80 р., бонітет 1, середній діаметр 32 см,
середня висота 28 м, повнота 0.7,

тип лісу С₃ Г₂ Д₂, рельєф рівнинний, експозиція -

грунт дерново-підзолистий, підріст -, підлісок -

Лісопатологічна характеристика

Вид пошкодження насадження (лісова пожежа, буревій, сніголам, обледеніння, відмирання
всихання дерев, захаращеність, об'їдання шкідниками хвої/листя, наявність гусениць, масові
літ метеликів, опадання хвої/листя, відлущення кори на стовбурах та інші ознаки, нехарактерні
для нормального стану дерев) Короїд верхньокоричневий
об'їдає кору. Колієк ссудує кору між ріжками
Сквоздрові галли

Ступінь пошкодження, ураження: поодинокі, слабке, середнє, сильне (необхідне підкреслити)

Вид розподілу пошкоджених дерев: поодинокий, груповий, куртинний (необхідне підкреслити)

Обсяг ушкодженої деревини (окомірно), м³/га 20, у тому числі сухостійної 15

Ознаки погіршення стану лісових насаджень виявив:

ст. майстер [підпис] О.С. Коритончук
(посада) (підпис) (ініціали, прізвище)

« 4 » 02 2021 року
пом. лісничого [підпис] В.В. Селюк
(лісничий (помічник лісничого)) (підпис) (ініціали, прізвище)

« 4 » 02 2021 року

Висновок

інженера відділу (сектору) охорони і захисту лісу державного лісгосподарсько-
(лісомисливського) підприємства або інженера - лісопатолог державного спеціалізованого
лісозахисного підприємства щодо необхідності проведення лісозахисних чи санітарно-
оздоровчих заходів за результатами огляду санітарного стану лісової ділянки
Провести СРБ згідно санітарних норм

Інженер ОЗЛ [підпис] Боримська Н.П.
(посада) (підпис) (ініціали, прізвище)

« 16 » 02 2021 року

НУМЕРАЦІЙНА ПЕРЕЛІКОВА ВІДОМІСТЬ

призначених для вибіркової санітарної рубки по ДП «Житомирський лісгосп», лісництво Дрибичівське
 урочище _____, кв. 120, виділ 18, ділянка _____, площа 7,5 га.

Порядковий номер дерева	Порода	Ступінь товщини стовбурів сантиметрів			Категорія стану дерева, підстава	Порядковий номер дерева	Порода	Ступінь товщини стовбурів сантиметрів			Категорія стану дерева
		Ділов	напіва ділов	Дров'яні				Ділов	напіва ділов	Дров'яні	
1	2	3	4	5	6	7	8	9	10	11	12
1	C		56	1V	Хв. об. земл.	41	C			24 V	мол. мх.
2	C		44	1V	Хв. об. земл.	42	C			28 V	мол. мх.
3	C		40	1V	Хв. об. земл.	43	C	36		1V	Хв. об. земл.
4	C		32	1V	Хв. об. земл.	44	C	40		1V	Хв. об. земл.
5	C			28	V об. сухост.	45	C			24 V	мол. мх.
6	C	48		1V	мол. 30°	46	C	24		1V	Хв. об. земл.
7	C			28	V об. сухост.	47	C			28 V	мол. мх.
8	C			28	V об. сухост.	48	C	32		1V	Хв. об. земл.
9	C	36		1V	Хв. об. земл.	49	C	44		1V	Хв. об. земл.
10	C			24	V мол. мх.	50	D			40 V	мол. мх.
11	C	28		1V	Хв. об. земл.	51	C	52		1V	мол. 30°
12	C			28	V об. сухост.	52	C			36 V	об. сухост.
13	C	36		1V	Хв. об. земл.	53	C	44		1V	Хв. об. земл.
14	C		36	1V	Хв. об. земл.	54	D			32 V	мол. мх.
15	C		36	1V	Хв. об. земл.	55	C			28 V	об. сухост.
16	C			28	V вичорван	56	C		36	1V	Хв. об. земл.
17	C			28	V об. сухост.	57	C		44	1V	Хв. об. земл.
18	C	32		1V	Хв. об. земл.	58	C			28 V	мол. мх.
19	C			28	V об. сухост.	59	C		40	1V	Хв. об. земл.
20	C	36		1V	Хв. об. земл.	60	C	32		1V	Хв. об. земл.
21	C			28	V об. сухост.	61	C			24 V	мол. мх.
22	C	48		1V	Хв. об. земл.	62	C			24 V	мол. мх.
23	C	40		1V	Хв. об. земл.	63	C			28 V	об. сухост.
24	D			40	V мол. мх.	64	C	36		1V	Хв. об. земл.
25	D			24	V мол. мх.	65	C			32 V	об. сухост.
26	C	52		1V	мол. 30°	66	C	32		1V	Хв. об. земл.
27	C	52		1V	Хв. об. земл.	67	C			28 V	мол. мх.
28	C			44	V вичорван	68	C		36	1V	Хв. об. земл.
29	C			48	V вичорван	69	C	48		1V	Хв. об. земл.
30	C			36	V вичорван	70	C		36	1V	Хв. об. земл.
31	C	60		1V	Хв. об. земл.	71	C	40		1V	Хв. об. земл.
32	C		36	1V	Хв. об. земл.	72	C		32	1V	Хв. об. земл.
33	C			32	V об. сухост.	73	C			32 V	мол. мх.
34	C	48		1V	Хв. об. земл.	74	C		32	1V	Хв. об. земл.
35	D			40	V мол. мх.	75	C		32	1V	Хв. об. земл.
36	C	44		1V	мол. 30°	76	C			28 V	мол. мх.
37	C			28	V об. сухост.	77	C	28		1V	Хв. об. земл.
38	C		40	1V	Хв. об. земл.	78	C			24 V	мол. мх.
39	C	36		1V	Хв. об. земл.	79	C	36		1V	Хв. об. земл.
40	C	40		1V	мол. 30°	80	C			28 V	мол. мх.

Всього пронумеровано дерев: 80 (словами) сімдесят

Нумерацію і перелік провели: посада мол. ліс підпис [підпис] Прізвище Самуїл

Посада мол. підпис [підпис] прізвище Бусев

посада мол. прізвище Лисогор підпис [підпис]

10.07.21

1	2	3	4	5	6	7	8	9
81	C	36						
82	C			IV	xл об 3 см			
83	C	48	36	IV	xл об 3 см			
84	C			IV	xл об 3 см			
85	C			28 V	онг уфн			
86	C	52		28 V	онг уфн			
87	C			IV	xл об 3 см			
88	C	36		28 V	онг уфн			
89	C			IV	xл об 3 см			
90	C		32	IV	xл об 3 см			
91	C		32	IV	xл об 3 см			
92	C	48		28 V	онг уфн			
93	C			IV	хв об 3 см			
94	C	28		24 V	онг уфн			
95	C		32	IV	xл об 3 см			
96	C			32 V	онг уфн			
97	C	40		IV	xл об 3 см			
98	C			28 V	онг уфн			
99	C		32	IV	xл об 3 см			
100	C	44		IV	xл об 3 см			
101	C			28 V	онг уфн			
102	C	32		IV	xл об 3 см			
103	C	40		IV	xл об 3 см			
104	C			32 V	онг уфн			
105	D			24 V	сес шип			
106	C	36		IV	xл об 3 см			

Всього пронумеровано дерев: 850 шість дереб (словами)
 Нумерацію і перелік провели: посада пос. ліс підпис [підпис] Прізвище Соловй
 Посада л-р підпис [підпис] прізвище Сурев
 10.02.21 посада л-р прізвище Лисенко підпис [підпис]

ПОВІДОМЛЕННЯ
про появу ознак погіршення санітарного стану лісових насаджень

ДП "Житомирське лісове господарство"

(найменування власника лісів, постійного лісокористувача)

лісництво Тригирське, квартал 223 виділ 2, ділянка -, площа 28 га

Таксаційна характеристика насадження

склад 109к, вік 52 р., бонітет 1А, середній діаметр 24 см.
середня висота 22 м, повнота 0,8,
тип лісу В2 ОС, рельєф рівнинний, експозиція -,
грунт дерново-підзолистий, підріст -, підлісок -

Лісопатологічна характеристика

Вид пошкодження насадження (лісова пожежа, буревій, сніголам, обледеніння, відмирання та всихання дерев, захаращеність, об'їдання шкідниками хвої/листя, наявність гусениць, масовий літ метеликів, опадання хвої/листя, відлущення кори на стовбурах та інші ознаки, нехарактерні для нормального стану дерев) Варіант буревійової обпелі кори, Варіант цунамі. (Комплекс суходорових шкідників)

Ступінь пошкодження, ураження: поодинокі, слабке, середнє, сильне (необхідне підкреслити)

Вид розподілу пошкоджених дерев: поодинокий, груповий, куртинний (необхідне підкреслити)

Обсяг ушкодженої деревини (окомірно), м³/га 20, у тому числі сухостійної 15

Ознаки погіршення стану лісових насаджень виявив:

ст. лейстер
(посада)

«4» 02 2021 року

[підпис]
(підпис)

О.С. Коритончук
(ініціали, прізвище)

пом. лісничого
(лісничий (помічник лісничого))

«4» 02 2021 року

[підпис]
(підпис)

В.В. Солюк
(ініціали, прізвище)

Висновок

інженера відділу (сектору) охорони і захисту лісу державного лісогосподарського (лісомисливського) підприємства або інженера - лісопатолог державного спеціалізованого лісозахисного підприємства щодо необхідності проведення лісозахисних чи санітарно-оздоровчих заходів за результатами огляду санітарного стану лісової ділянки:

Провести СР13. згідно санітарних правил

Інженер ОЗЛ

(посада)

«16» 02 2021 року

[підпис]
(підпис)

Боримська Н.П.

(ініціали, прізвище)

ПЕРЕЛІКОВА ВІДОМІСТЬ

урочище											
Ступінь товщини стовбурів сантиметрів			Категорія стану дерева, підстава			Породи і номери дерев			Порода		
Діаметр	Висота	Довжина	Діаметр	Висота	Довжина	Діаметр	Висота	Довжина	Діаметр	Висота	Довжина
28	40		V однок. кори	41	C	24			V однок. кори		
		44	V однок. кори	42	C	24	28		V однок. кори		
		32	V однок. кори	43	C	24			V однок. кори		
24			V однок. кори	44	C	24	28		V однок. кори		
	28		V однок. кори	45	C	24			V однок. кори		
	24		V однок. кори	46	C	24			V однок. кори		
28			V однок. кори	47	C		24		V однок. кори		
	24		V однок. кори	48	C		28		V однок. кори		
24			V однок. кори	49	C	24			V однок. кори		
	24		V однок. кори	50	C	24			V однок. кори		
		24	V однок. кори	51	C		28		V однок. кори		
		24	V однок. кори	52	C		48		V однок. кори		
24			V однок. кори	53	C		98		V однок. кори		
24			V однок. кори	54	C	28			V однок. кори		
24			V однок. кори	55	C	32			V однок. кори		
		24	V однок. кори	56	C		24		V однок. кори		
	28		V однок. кори	57	C	32			V однок. кори		
24			V однок. кори	58	C		32		V однок. кори		
24			V однок. кори	59	C	24			V однок. кори		
	24		V однок. кори	60	C	24			V однок. кори		
24			V однок. кори	61	C	24			V однок. кори		
28			V однок. кори	62	C	24			V однок. кори		
32			V однок. кори	63	C	24			V однок. кори		
24			V однок. кори	64	C		28		V однок. кори		
	24		V однок. кори	65	C		24		V однок. кори		
28			V однок. кори	66	C		32		V однок. кори		
		28	V однок. кори	67							
24			V однок. кори	68							
32			V однок. кори	69							
	28		V однок. кори	70							
		24	V однок. кори	71							
		24	V однок. кори	72							
	28		V однок. кори	73							
		24	V однок. кори	74							
	28		V однок. кори	75							
24			V однок. кори	76							
	24		V однок. кори	77							
	28		V однок. кори	78							
24			V однок. кори	79							
24			V однок. кори	80							

Всього пронумеровано дерев: число росл (словами)

Нумерацію і перелік провели: посада М. П. підпис М. П. посада М. П. підпис М. П. посада М. П. підпис М. П.

09.02.21

Додаток 2
до Санітарних правил

ПОВІДОМЛЕННЯ
про появу ознак погіршення санітарного стану лісових насаджень

ДП "Житомирське ДР"

(найменування власника лісів, постійного лісокористувача)

Лісництво Березівське
квартал № 20 виділ № 14 урочище _____
ділянка № _____ площа 0,5 гектарів

Таксаційна характеристика насадження
Склад 10С3+Бп вік 66 років, бонітет 1А, середній діаметр 22,8 см, середня висота 26 м, повнота 0,7, тип лісу ВІСАС, рельєф Р.Високі, експозиція східно-східно-східно-східно, підріст _____

Лісопатологічна характеристика насадження

Вид пошкодження насадження (лісова пожежа, буреліт, сніголам, обледеніння, відмирання всихання дерев, захаращеність, об'їдання шкідниками хвої/листя, наявність гусениць, масовий літ метеликів, опадання хвої/листя, відлущення кори на стовбурах та інші ознаки не характерні для нормального стану дерев) всихання дерев опадання хвої захаращеність кори верхівки бонітету стовбури шкідники

Ступінь пошкодження, ураження: середній (поодинокі, слабкі, середні, сильні)

Вид розподілу пошкоджених дерев: куртинчасті (поодинокі, групові, куртинчасті)

Обсяг ушкодженої деревини на 1 гектарі (окомерно) 10 куб. метрів 15 куб. метрів у тому числі сухост

Ознаки погіршення стану лісових насаджень виявив:

ст. м.р. лесу (посада) В.В.В. (підпис) Матющук Р.М. (ініціали та прізвище)

9 лютого 2021 року М.М.М. (підпис) С.М.М. (ініціали та прізвище)
(лісничий (помічник лісничого))

Висновок інженера відділу (сектору) охорони і захисту лісу державного лісового господарства (лісомисливського) підприємства або представника державного спеціалізованого лісозахисного підприємства щодо необхідності здійснення лісозахисних чи інших заходів з поліпшення санітарного стану лісових насаджень

зробити сев в асст. конц. м.р. Санітарних правил

м.м. з ос.м. (посада) В.В.В. (підпис) В.В.В. (ініціали та прізвище)
15 02 20 21 року

НУМЕРАЦІЙНА ПЕРЕЛІКОВА ВІДОМІСТЬ
 призначених для вибіркової санітарної рубки по ДП "Житомирський лісгосп", Березівське лісництво
 урочище кв. 20 виділ 14 ділянка площа 0,5 га

Порядковий номер дерева	Порода	Ступінь товщини стовбура сантиметрів			Категорія стану дерева під става	Порядковий номер дерева	Порода	Ступінь товщини стовбура сантиметрів			Категорія стану дерева під става
		Діаметр	Навис діаметр	Діаметр				Діаметр	Навис діаметр	Діаметр	
1	Бк			28	IV Бсхл 10 > 2/3	41					
2	С	28			IV Фрока 2/3	42					
3	Бк			24	IV Бсхл 10 > 2/3	43					
4	С	32			IV Фрока 2/3	44					
5	С	24			IV Фрока 2/3	45					
6	С	32			VI Окаг 2/3	46					
7	С	28			VI Окаг 2/3	47					
8	С	24			VI Окаг 2/3	48					
9	С	32			VI Окаг 2/3	49					
10	С	32			VI Окаг 2/3	50					
11	С	28			VI Окаг 2/3	51					
12	С	24			IV Фрока 2/3	52					
14						54					
15						55					
16						56					
17						57					
18						58					
19						59					
20						60					
21						61					
22						62					
23						63					
24						64					
25						65					
26						66					
27						67					
28						68					
29						69					
30						70					
31						71					
32						72					
33						73					
34						74					
35						75					
36						76					
37						77					
38						78					
39						79					
40						80					

Всього пронумеровано дерев: 28 (словами)
 Нумерацію і перелік провели: посада СН підпис СН прізвище СН
 посада СН підпис СН прізвище СН
 посада СН підпис СН прізвище СН

15-02-21

Додаток 2
до Санітарних правил

ПОВІДОМЛЕННЯ
про появу ознак погіршення санітарного стану лісових насаджень

ДН "Житомирська ДР"

(найменування власника лісів, постійного лісокористувача)

Лісництво Березівське урочище
квартал № 20 виділ № 18 ділянка № площа 0,8 гектарів

Склад 10СЗ+БП+ДЗ Таксаційна характеристика насаджень
висота 27 м. повнота 0,7 вік 69 років, бонітет 1А, середній діаметр 22 см, середній тип лісу: БЗРС, рельєф Річковий, експозиція східно-східно-західна, підріст

Лісопатологічна характеристика насаджень

Вид пошкодження насаджень (лісова пожежа, бурелів, сніголам, обледеніння, відмирання, всихання дерев, захаращеність, об'їдання шкідниками хвої/листя, наявність гусениць масовий літ метеликів, опадання хвої/листя, відлущення кори на стовбурах та інші ознаки, не характерні для нормального стану дерев) всихання дерев, опадання хвої, бурелів, сніголам, обледеніння, відмирання, всихання дерев, захаращеність, об'їдання шкідниками хвої/листя, наявність гусениць масовий літ метеликів, опадання хвої/листя, відлущення кори на стовбурах та інші ознаки, не характерні для нормального стану дерев
наслідок стовбури шкідників, стовбури шкідників

Ступінь пошкодження, ураження: слабкий (поодинокі, слабкі, середні, сильні)

Вид розподілу пошкоджених дерев: куртинний (поодинокі, групові, куртинні)

Обсяг ушкодженої деревини на 1 гектарі (окопійно) 20 куб. метрів у тому числі сухості 10 куб. метрів

Ознаки погіршення стану лісових насаджень виявив:

ст. м. лісу (посада) (підпис) Маторчук П.М. (ініціали та прізвище)

9 лютого 2021 року (лісничий (помічник лісничого) (підпис) (ініціали та прізвище)

10.02.2021 року (лісничий (помічник лісничого) (підпис) (ініціали та прізвище)

Висновок інженера відділу (сектору) охорони та захисту лісу державного лісогосподарства (лісомисливського) підприємства або представника державного спеціалізованого лісозахисного підприємства щодо необхідності здійснення лісозахисних чи інших заходів з поліпшення санітарного стану лісової ділянки результатами огляду санітарного стану лісової ділянки

Кривоштанько С.В. в 2021 році Санітарний стан лісової ділянки

15.02.2021 року (посада) (підпис) (ініціали та прізвище)

НУМЕРАЦІЙНА ПЕРЕЛІКОВА ВІДОМІСТЬ
 призначених для вибіркової санітарної рубки по ДП "Житомирський лісгосп", Березівське лісництво
 урочище кв. 20, виділ 18 ділянка площа 0,8 га

№	Порода	Ступінь товщини стовбура сантиметрів			Категорія стану дерева від стовбура	Порядковий номер дерева	Порода	Ступінь товщини стовбура сантиметрів			Категорія стану дерева від стовбура
		Діаметр	Найвищий діаметр	Висота				Діаметр	Найвищий діаметр	Висота	
1	С	28			IV Фронтальне	41					
2	С	28			IV Фронтальне	42					
3	С	28			VI Фронтальне	43					
4	С	28			VI Фронтальне	44					
5	С	24			VI Фронтальне	45					
6	С	32			V Фронтальне	46					
7	С	32			V Фронтальне	47					
8	С	24			IV Фронтальне	48					
9	С	36			V Фронтальне	49					
10	С	32			V Фронтальне	50					
11	С	36			V Фронтальне	51					
12	С	28			IV Фронтальне	52					
13						53					
14						54					
15						55					
16						56					
17						57					
18						58					
19						59					
20						60					
21						61					
22						62					
23						63					
24						64					
25						65					
26						66					
27						67					
28						68					
29						69					
30						70					
31						71					
32						72					
33						73					
34						74					
35						75					
36						76					
37						77					
38						78					
39						79					
40						80					

Всього пронумеровано дерев: 80

Нумерацію і перелік провели: посада С. М. П. підпис С. М. П. прізвище Піддубний С. М.
 посада С. М. П. підпис С. М. П. прізвище Піддубний С. М.
 посада С. М. П. підпис С. М. П. прізвище Піддубний С. М.
 посада С. М. П. підпис С. М. П. прізвище Піддубний С. М.

15.02.21

ПОВІДОМЛЕННЯ
про появу ознак погіршення санітарного стану лісових насаджень

ДП "Мирмирське лісове господарство"

(найменування власника лісів, постійного лісокористувача)

Лісництво Березівка урочище
квартал № 23 виділ № 13 ділянка № площа 3,9 гектарів

Таксаційна характеристика насадження
Склад БГ 30 II, + IV вік 65 років, бонітет III середній діаметр 36 см, середня висота 27 м, повнота 0,8 тип лісу С3/D рельєф рівнинний експозиція
грунт листяно-академічний підріст

Лісопатологічна характеристика насадження

Вид пошкодження насадження (лісова пожежа, буревій, сніголам, обледеніння, відмирання всихання дерев, захаращеність, об'їдання шкідниками хвої/листя, наявність гусениць/мабровий літ. метеликів, опадання хвої/листя, відлущення кори на стовбурах та інші ознаки не характерні для нормального дерев) Велике ураження кори на стовбурах, наявність гусениць/мабровий літ. метеликів, опадання хвої/листя, відлущення кори на стовбурах та інші ознаки не характерні для нормального дерев

Ступінь пошкодження, ураження: середнє (поодинокі, слабке, середнє, сильне)

Вид розподілу пошкоджених дерев: куртинний (поодинокі, груповий, куртинний)

Обсяг ушкодженої деревини на 1 гектарі (окомірно) 8 куб. метрів 10 куб. метрів у тому числі сухості

Ознаки погіршення стану лісових насаджень виявив:

Мирмирський (посада) (підпис) (ініціали та прізвище)

10 02 20 21 року (підпис) (ініціали та прізвище)
Мирмирський (лісничий (помічник лісничого))

11 02 20 21 року

Висновок інженера відділу (сектору) охорони і захисту лісу, державного лісогосподарського (лісомисливського) підприємства або представника державного спеціалізованого лісозахисного підприємства щодо необхідності здійснення лісозахисних чи інших заходів з поліпшення санітарного стану лісових насаджень результатами огляду санітарного стану лісових насаджень

Кровченко С.В. (посада) (підпис) (ініціали та прізвище)
15 02 20 21 року

Додаток 2
до Санітарних правил

ПОВІДОМЛЕННЯ

ПОВІДОМЛЕННЯ
про появу ознак допиршення санітарного стану лісових насаджень

ОН. Исторические карты со всего мира

(найменування власника дісів, постійного лісокористувача)

Лісництво Березівське
квартал № 23 виділ _____

Виділ № 16

урочище

ділянка №

площа 6,7 гектарів

Склад 791815-15

ВИСОТА 37 М. ДВУНОТА

вік 66 років, бонітет

стиль лісу: С2ГДС

середній діаметр **38** см серед

ЭФ рвнннн экспоз

підпис 10/5 10/5

Лісопатологічна характеристика насадження

Вид пошкодження насадження (лісова пожежа, буревій, сніголам, обледеніння, відмирання
всихання дерев, захаращеність, обідання шкідниками хвої/листя, наявність гусениць масовий літ метели
опадання хвої/листя, відлучення кори на стовбурах та інші ознаки не характерні для нормального с
дерев) *Враховуючи наявність корозій, враховуючи наявність гусениць масовий літ метели
хвої/листя, враховуючи наявність шкідників хвої/листя, враховуючи наявність гусениць масовий літ метели
враховуючи наявність шкідників хвої/листя, враховуючи наявність гусениць масовий літ метели
капітальне стовбурове шкідливість, стовбурові
шкідники*

Ступінь пошкодження, ураження: слабка

Вид розподілу пошкоджених дерев: к. 100%

Обсяг ушкодженої деревини на 1 гектарі (окомерно) 10 куб. метрів, у тому числі сухості

Ознаки погіршення стану лісових насаджень виявив

нояб. 1-го

(посада)

40 02

Мингун

(лісничий (помічник лісничого))

11 02

202 - 203V

Висновок інженера відділу (сектору) охорони чи захисту лісу державного лісгосподарства (лісомисливського) підприємства або представника державного спеціалізованого лісозахисного підприємства щодо необхідності здійснення лісозахисних чи інших заходів з поліпшення санітарного стану лісу
результатами огляду санітарного стану лісової ділянки

Протокол с/рб 6.2021 год

Инн. з ОЗД

(посадка)

15 02

2021 DESIGN

(підпис)

(ініціали та прізвище)

ПОВІДОМЛЕННЯ
про появу ознак погіршення санітарного стану лісових насаджень

ДП „Житомирська ДЛ”

(найменування власника лісів, постійного лісокористувача)

Лісництво Березівське
квартал № 27

виділ № 7

урочище

ділянка №

площа 3,7 гектарів

Склад СС31МРТАЗИПДІЗ+БП

висота 26 м. повнота 0,7

Таксаційна характеристика насадження

вік 56 років, бонітет 15

середній діаметр 36 см. серед

тип лісу СІПДС

рельєф Рівнинний

грунт дерново-підзолистий

підріст

Лісопатологічна характеристика насадження

Вид пошкодження насадження: (лісова пожежа, бурелів, сніголам, обледеніння, відмирання
всихання дерев, захаращеність, об'їдання шкідниками хвої/листя, наявність гусениць масовий літ метел
опадання хвої/листя, відлущення кори на стовбурах та інші ознаки, не характерні для нормального ста
дерев) Всихання дерев спостережено хвої/листя на стовбурах берізівових дерев, корі берізівових дерев
підпилюючи стовбури шкідників стовбури

Ступінь пошкодження, ураження: слабкий

(поодинокі, слабкі, середні, сильні)

Вид розподілу пошкоджених дерев: кучерявий

(поодинокі, групові, куртинні)

Обсяг ушкодженої деревини на 1 гектарі (окомірно) 15 куб. метрів

у тому числі сухості

Ознаки погіршення стану лісових насаджень виявив:

ст. м. ф. ліс. с.
(посада)

(підпис)

(ініціали та прізвище)

9 лютого 2021 року

(підпис)

(ініціали та прізвище)

лісничий
(лісничий (помічник лісничого))

10 02 2021 року

Висновок інженера відділу (сектору) охорони і захисту лісу державного лісогосподарства
(лісомисливського) підприємства або представника державного спеціалізованого лісозахисного підприємства
щодо необхідності здійснення лісозахисних чи інших заходів з поліпшення санітарного стану лісу
результатами огляду санітарного стану лісової діляки

Зробити сев в 2021 році згідно
Санітарних правил

І.М. ЮЗІ
(посада)

(підпис)

(ініціали та прізвище)

15 02 2021 року

Додаток 2
до Санітарних правил

ПОВІДОМЛЕННЯ
про появу ознак погіршення санітарного стану лісових насаджень

ДП "Житомирське ДР"

(найменування власника лісів, постійного лісокористувача)

Лісництво Березівське урочище Березівське
квартал № 37 виділ № 5 ділянка № площа 6,0 гектарів

Склад С323ЯМТЗ1ЛПТ Таксаційна характеристика насадження
висота 27 м. повнота 0,7 вік 60 років, бонітет 1,6 середній діаметр 36 см, експозиція схід тип лісу дуб рельєф хвилястий підріст

Лісопатологічна характеристика насадження

Вид пошкодження насадження (лісова пожежа, буреліт, сніголам, обледеніння, відмирання дерев, захаращеність, об'їдання шкідливими хвилями, наявність гусениць, масовий літ метеликів, опадання хвої/листя, відлущення кори на стовбурах та інші ознаки, не характерні для нормального стану лісу) всіх видів дерев, опадання хвої, відлущення кори, буреліт, сніголам, обледеніння, захаращеність, об'їдання шкідливими хвилями, наявність гусениць, масовий літ метеликів, опадання хвої/листя, відлущення кори на стовбурах та інші ознаки, не характерні для нормального стану лісу

Ступінь пошкодження, ураження: слабкий

(поодинокі, слабкі, середні, сильні)

Вид розподілу пошкоджених дерев: груповий

(поодинокі, групові, куртинні)

16 Обсяг ушкодженої деревини на 1 гектарі (окопійно) 20 куб. метрів, у тому числі сухої

Ознаки погіршення стану лісових насаджень виявляються:

ст. мр лісу (посада)

Михайло (підпис)

Майорчук Р.М. (ініціали та прізвище)

9 лютого 2021 року

Михайло (лісничий (помічник лісничого))

Савченко В.В. (підпис)

Савченко В.В. (ініціали та прізвище)

10.02 2021 року

Висновок інженера відділу (сектору) охорони та захисту лісу, державного лісогосподарства (лісомисливського) підприємства або представника державного спеціалізованого лісозахисного підприємства щодо необхідності здійснення лісозахисних чи інших заходів з поліпшення санітарного стану лісових насаджень

результатами огляду санітарного стану лісових насаджень

Провести ерв в 2021 році, згідно

Санітарних правил

11.02 (посада)

15.02 2021 року

Михайло (підпис)

Михайло (ініціали та прізвище)

Додаток 2
до Санітарних правил

ПОВІДОМЛЕННЯ
про появу ознак погіршення санітарного стану лісових насаджень

ДП „Житомирське ДР“

(найменування власника лісів, постійного лісокористувача)

Лісництво Березівське
квартал № 58

виділ № 41

урочище

ділянка №

площа 0,5 гектарів

Склад 99лс 1Дз + 5п
висота 25 м.

півнота

08

вік

56

років

бонітет

15

середній діаметр

28

см.

середній

експоз

північний

рельєф

хвилястий

тип лісу

беріз.-листяний

грунт

дерново-підзолистий

підріст

підлісок

підлісок

підлісок

підлісок

підлісок

підлісок

підлісок

підлісок

підлісок

підлісок

підлісок

підлісок

підлісок

підлісок

підлісок

підлісок

підлісок

підлісок

підлісок

підлісок

підлісок

Лісопатологічна характеристика насаджень

Вид пошкодження насаджень: (лісова пожежа, бурелом, сніголам, обледеніння, відмирання всихання дерев, захаращеність, об'їдання шкідниками хвої/листя, наявність гусениць, масовий літ метеликів, опадання хвої/листя, відлущення кори на стовбурах та інші ознаки не характерні для нормального стану дерев)

наслідок діяльності шкідників: відлущення кори, типичні для

листяних шкідників: відлущення кори, типичні для

Ступінь пошкодження, ураження: слабка

(поодинокі, слабкі; середні; сильні)

Вид розподілу пошкоджених дерев: крупніший

(поодинокі, групові, куртинні)

15 Обсяг ушкодженої деревини на 1 гектарі (окопирно) 10 куб. метрів

у тому числі сухості

Ознаки погіршення стану лісових насаджень виявив:

ст. м-р му

(посада)

10 02

2021

року

(підпис)

Ерчак І.В.

(ініціали та прізвище)

лісничий

(лісничий (помічник лісничого))

10 02

20 21

року

(підпис)

Білинський О.В.

(ініціали та прізвище)

Висновок інженера відділу (сектору) охорони і захисту лісу, державного лісогосподарського (лісомисливського) підприємства або представника державного спеціалізованого лісозахисного підприємства щодо необхідності здійснення лісозахисних чи інших заходів з поліпшення санітарного стану лісової ділянки

Міжвідомчий комітет з питань лісового господарства

інт. з озп

(посада)

15 02

20 21

року

(підпис)

Білинський О.В.

(ініціали та прізвище)

ПОВІДОМЛЕННЯ
про появу ознак погіршення санітарного стану лісових насаджень

ДП „Житомирське ЛР“

(найменування власника лісів, постійного лісокористувача)

Лісництво Березівське урочище _____
квартал № 64 виділ № 8 ділянка № _____ площа 4,3 гектарів

Таксаційна характеристика насадження
Склад 86/15/10с вік 66 років, бонітет 15, середній діаметр 32 см.
висота 28 м, повнота 07 тип лісу Б2РД рельєф рівнинний
грунт дерново-підзолистий підріст _____

Лісопатологічна характеристика насадження

Вид пошкодження насадження (лісова пожежа, буревій, сніголам, обледеніння, відмир
всихання дерев, захаращеність, об'їдання шкідниками хвої/листя, наявність гусениць, масовий літ ме
опадання хвої/листя, відлучення кори на стовбурах та інші ознаки не характерні для нормально
дерев) опадання хвої, відлучення кори, вертикальні тріщини
комплекс стовбрових шкідників, стовбурні члени

Ступінь пошкодження, ураження: слабка (поодинокі, слабкі, середні, сильні)

Вид розподілу пошкоджених дерев: куртинний (поодинокий, груповий, куртинний)

Обсяг ушкодженої деревини на 1 гектарі (окомірно) 1,5 куб. метрів, у тому числі сух
10 куб. метрів

Ознаки погіршення стану лісових насаджень виявив:

ст. майстер лсц
(посада)

10 02

15 року

лишків

(лісничий (помічник лісничого))

10 02

21 року

(підпис)

(ініціали та прізвище)

(підпис)

(ініціали та прізвище)

Висновок інженера відділу (сектору) охорони і захисту лісу державного лісогоспод
(лісомисливського) підприємства або представника державного спеціалізованого лісозахисного підприєм
щодо необхідності здійснення лісозахисних чи інших заходів з поліпшення санітарного стану
результатами огляду санітарного стану лісової

Провести СРВ в 2021 році згідно Сан.тарифів

інт. з 03.1

(посада)

15 02

21 року

(підпис)

(ініціали та прізвище)

ПОВІДОМЛЕННЯ
про появу ознак погіршення санітарного стану лісових насаджень

ДП „Житомирське ЛР“

(найменування власника лісів, постійного лісокористувача)

Лісництво Березівське
квартал № 87 виділ № 31

урочище _____
ділянка № _____ площа 07 гектарів

Таксаційна характеристика насадження

Склад 96 ІБ вік 91 років, сортет ІА середній діаметр 48 см, середня висота 310 м, повнота 05 тип лісу С3 ІБ рельєф рівнинний експозиція дерново-мішаний підстилка _____

Лісопатологічна характеристика насадження

Вид пошкодження насадження: (лісова пожежа, бурелів, сніголам, обледеніння, відмирання всихання дерев, захаращеність, об'їдання шкідниками хвої/листя, наявність гусениць, масовий літ метеликів, опадання хвої/листя, відлущування кори на стовбурах та інші ознаки, не характерні для нормального стану дерев) опадання хвої, відлущування кори, вертикальні порізи, дереворудні гриби
розлиске стовбурів шкідників, стовбури жовті

Ступінь пошкодження, ураження: слабке (поодинокі, слабке, середнє, сильне)

Вид розподілу пошкоджених дерев: крупномасштабний (поодинокі, груповий, куртинний)

Обсяг ушкодженої деревини на 1 гектарі (окомерно) 10 куб. метрів 20 куб. метрів у тому числі сухості

Ознаки погіршення стану лісових насаджень виявив:

ст. м-р му
(посада)

10 02

20 21 року

(підпис)

Бригак І.В.

(ініціали та прізвище)

м.м.м.м.

(лісничий (помічник лісничого))

10 02

20 21 року

(підпис)

Смирнов С.В.

(ініціали та прізвище)

Висновок інженера відділу (сектору) охорони і захисту лісу державного лісогосподарства (лісомисливського) підприємства або представника державного спеціалізованого лісозахисного підприємства щодо необхідності здійснення лісозахисних чи інших заходів з поліпшення санітарного стану лісової ділянки результатами огляду санітарного стану лісової ділянки

Григоренко С.В. в 2021 році
згідно Санітарних правил

і.м. і.о.з.

(посада)

15 02

20 21 року

(підпис)

Григоренко С.В.

(ініціали та прізвище)

НУМЕРАЦІЙНА ПЕРЕЛІКОВА ВІДОМІСТЬ
 призначених для вибіркової санітарної рубки по ДП "Житомирський лісгосп", Березівське лісництво
 урочище кв. 87, виділ 34, ділянка площі 0,7 га

Порядковий номер дерева	Порода	Ступінь товщини стовбура сантиметрів			Категорія стану дерева/ділянки	Порядковий номер дерева	Порода	Ступінь товщини стовбура сантиметрів			Категорія стану дерева/ділянки
		Діаметр	Навис діаметр	Діаметр				Діаметр	Навис діаметр	Діаметр	
1	С		40		IV клас норм стовб	41					
2	С		32		IV клас норм стовб	42					
3	С			32	IV клас норм стовб	43					
4	С			40	V част. стовб	44					
5	С		48		IV клас норм стовб	45					
6	С		44		IV клас норм стовб	46					
7	С		36		IV клас норм стовб	47					
8	С			32	V клас. стовб	48					
9	С		28		IV клас норм стовб	49					
10	С		56		IV клас норм стовб	50					
11	С		48		IV клас норм стовб	51					
12	С		40		IV клас норм стовб	52					
13	С		28		V клас з клас стовб	53					
14	С		32		V клас з клас стовб	54					
15	С		36		V клас з клас стовб	55					
16	С			36	V клас з клас стовб	56					
17	С		44		IV клас норм стовб	57					
18	С			32	IV клас з клас стовб	58					
19	С			24	IV клас норм стовб	59					
20	С			24	IV клас норм стовб	60					
21	С		36		IV клас норм стовб	61					
22	С		48		IV клас норм стовб	62					
23	С			28	IV клас норм стовб	63					
24						64					
25						65					
26						66					
27						67					
28						68					
29						69					
30						70					
31						71					
32						72					
33						73					
34						74					
35						75					
36						76					
37						77					
38						78					
39						79					
40						80					

Всього пронумеровано дерев: 23 / двадцять три / (словами)

Нумерацію і перелік провели: посада М. П. М. М. підпис М. П. М. М. прізвище М. П. М. М.
 посада М. П. М. М. підпис М. П. М. М. прізвище М. П. М. М.
 посада М. П. М. М. підпис М. П. М. М. прізвище М. П. М. М.

9.03.21

ПОВІДОМЛЕННЯ

про появу ознак погіршення санітарного стану лісових насаджень Житомирська область
ДП «Житомирський лісгосп»

Лісництво Пилипівське урочище —
квартал № 3 виділ № 23 ділянка № — площа 2,5 га

Таксаційна характеристика насадження

Склад 106+8, вік 61 років, бонітет 16, середній діаметр 32 сантиметрів, середня висота 22 метрів, повнота 0,8, тип лісу С3ГД, рельєф рівнинний, експозиція —, ґрунт дрібно-підзолисто-підлісок, підлісок —

Лісопатологічна характеристика насадження

Вид пошкодження насадження (лісова пожежа, буревій, сніголам, обледеніння, відмирання та всихання дерев, захаращеність, об'їдання шкідниками хвої/листя, наявність гусені, масовий літ метеликів, опадання хвої/листя, відлущення кори на стовбурах та інші ознаки, не характерні для нормального стану Розпороженість стовбурів з переважанням верхівкового короїда всихання дерев, відлущення кори на стовбурах, пошкодження хвої

Ступінь пошкодження, ураження: середнє (слабке, середнє, сильне)

Вид розподілу пошкоджених дерев: груповий (поодиначий, груповий, куртинний)

Обсяг ушкодженої деревини на 1 гектарі (окомірно) 20 куб. метрів, у тому числі сухостійної 10 куб. метрів

Ознаки погіршення стану лісових насаджень виявив:

С.Г. майстер
(посада)

С.С.С.С.С.С.
(підпис)

Сторожук В.М.
(ініціали та прізвище)

16 02 2021 року

ЛІСНИЧИЙ
(лісничий (помічник лісничого))

С.С.С.С.С.С.
(підпис)

Тришук В.І.
(ініціали та прізвище)

16 02 2021 року

Висновок інженера відділу (сектору) охорони і захисту лісу державного лісгосподарського (лісомисливського) підприємства або представника державного спеціалізованого лісозахисного підприємства щодо необхідності здійснення лісозахисних чи інших заходів з поліпшення санітарного стану лісів за результатами огляду санітарного стану лісової ділянки: Провести СРВ в 2021 році згідно санітарних правил

Інж. ОЗЛ
(посада)

С.С.С.С.С.С.
(підпис)

Борисюк Н.П.
(ініціали та прізвище)

16 02 2021 року

НУМЕРАЦІЙНА ПЕРЕЛІКОВА ВІДОМІСТЬ

Призначених для вибіркової санітарної рубки по ДП «Житомирський лісгосп»,

лісництво Лісництво № 1 урочище —, кв. 3, виділ 13, ділянка —, площа 25 га.

Порядковий номер дерева	Порода	Ступінь товщини стовбурів, см			Категорія стану дерева, підстава	Порядковий номер дерева	Порода	Ступінь товщини стовбурів			Категорія стану дерева, підстава
		Ділові	Напіва-ділові	Дрова ні				Ділові	Напіва-ділові	Дрова ні	
1		28			Жодіфран IV	41	С	28			Стандарт VI
2	С	28			Жодіфран IV	42	С			28	Стандарт IV
3	С		24		Стандарт VI	43	С		32		Стандарт VI
4	С	56			Жодіфран IV	44	С		28		Стандарт VI
5	С	32			Жодіфран IV	45	С			24	Немає IV
6	С		32		Жодіфран IV	46	С		36		Вітролом IV
7	С		36		Вітролом IV	47	С		40		Вітролом IV
8	С		24		Стандарт VI	48	С		44		Вітролом IV
9	С		36		Вітролом IV	49	С		48		Вітролом IV
10	С		40		Стандарт IV	50	С			24	Стандарт VI
11	С		44		Вітролом IV	51	С	36			Стандарт VI
12	С	36			Стандарт IV	52	С			28	Немає IV
13	С	40			Жодіфран IV	53	С		28		Стандарт VI
14	С		24		Стандарт VI	54	С			32	Вітролом IV
15	С		24		Стандарт VI	55	С			36	Немає IV
16	С			28	Немає IV	56	С			24	Немає IV
17	С	28			Вітролом IV	57	С			36	Немає IV
18	С			28	Немає IV	58	С			28	Немає IV
19	С			28	Немає IV	59	С	36			Стандарт IV
20	С	24			Стандарт VI	60	С			40	Немає IV
21	С			36	Немає IV	61	С			36	Немає IV
22	С			40	Немає IV	62	С			32	Стандарт VI
23	С			44	Немає IV	63	С			28	Стандарт VI
24	С			24	Немає IV	64	С		36		Вітролом IV
25	С		28		Стандарт VI	65	С		40		Вітролом IV
26	С			24	Немає IV	66	С		44		Вітролом IV
27	С	28			Вітролом IV	67	С		48		Вітролом IV
28	С			24	Стандарт VI	68	С		24		Стандарт VI
29	С			24	Стандарт VI	69	С			24	Немає IV
30	С			24	Стандарт VI	70	С			24	Стандарт VI
31	С			24	Стандарт VI	71	С	32			Стандарт IV
32	С		36		Вітролом IV	72	С		28		Стандарт VI
33	С		40		Вітролом IV	73	С			36	Вітролом IV
34	С		44		Вітролом IV	74	С			40	Вітролом IV
35	С			28	Немає IV	75	С			44	Вітролом IV
36	С	32			Жодіфран IV	76	С			28	Стандарт VI
37	С		32		Стандарт VI	77	С			28	Стандарт VI
38	С		24		Стандарт VI	78	С			28	Немає IV
39	С		24		Стандарт VI	79	С		28		Стандарт VI
40	С	28			Вітролом IV	80	С		28		Жодіфран IV

Всього пронумеровано дерев: дуб 22

Нумерацію і перелік провели: посада Ліс. м. 10 підпис Бурчак О. П. ПІБ Бурчак О. П.

04.03.21р.

посада Л. м. 10

посада Л. м. 10

посада Л. м. 10

посада Л. м. 10

підпис

підпис

підпис

підпис

підпис

ПІБ Бурчак О. П.

ПІБ Бондаренко В. І.

ПІБ Сидоренко І. А.

ПІБ Сидоренко І. А.

ПІБ Сидоренко І. А.

1	2	3	4	5	6	7	8	9	10	11	12
81	С	36			Вітролом IV	121					
82	С	40			Вітролом IV	122					
83	С	44			Суховерка IV	123					
84	С	48			Суховерка IV	124					
85	С		36		Суховерка IV	125					
86	С		44		Вашаєса IV	126					
87	С		40		Вашаєса IV	127					
88	С		48		Вітролом IV	128					
89						129					
90						130					
91						131					
92						132					
93						133					
94						134					
95						135					
96						136					
97						137					
98						138					
99						139					
100						140					
101						141					
102						142					
103						143					
104						144					
105						145					
106						146					
107						147					
108						148					
109						149					
110						150					
111						151					
112						152					
113						153					
114						154					
115						155					
116						156					
117						157					
118						158					
119						159					
120						160					

Всього пронумеровано дерев

Всімдесять вісім

(прописом)

Нумерацію і перелік провели: посада

Пол. м-го

підпис

ПІБ

Буніч О. П.

04.03.2017

посада

Г. м-р

підпис

ПІБ

Бондаренко В. І.

посада

М-р

підпис

ПІБ

Сидорський І. А.

посада

підпис

ПІБ

ПОВІДОМЛЕННЯ

про появу ознак погіршення санітарного стану лісових насаджень Житомирська область
ДП «Житомирський лісгосп»

Лісництво Паньківське урочище —
квартал № 4 виділ № 16 ділянка № 1 площа 0,5 га

Таксаційна характеристика насаджень

Склад 26.04.16 вік 26 років, банітет 14, середній діаметр 36 сантиметрів, середня висота 19 метрів, повнота 0,8 тип лісу С-Г-В, рельєф південний схил експозиція —, ґрунт кислий підстилка підліст —, підлісок —

Лісопатологічна характеристика насаджень

Вид пошкодження насаджень (лісова пожежа, буревій, сніголам, обледеніння, відмирання та висихання дерев, захаращеність, об'їдання шкідниками хвої/листя, наявність гусені, масовий літ метеликів, опадання хвої/листя, відлучення кори на стовбурах та інші ознаки не характерні для нормального капітальних стовбурових шкідників з переважанням (дерев) веретовидної короїда, відлучення кори на стовбурах, пошкодження хвої, висихання дерев

Ступінь пошкодження, ураження: середнь (слабко, середнє, сильнє)

Вид розподілу пошкоджених дерев: груповий (поодинокий, груповий, курчавий)

Обсяг ушкодженої деревини на 1 гектарі (окомірно) 25 куб. метрів, у тому числі сухостійної 15 куб. метрів

Ознаки погіршення стану лісових насаджень виявив:

С. Майер
(посада)

Сесев
(підпис)

Горончук В.М.
(ініціали та прізвище)

16 02 2021 року

Лісничий
(лісничий (помічник лісничого))

Брицун В.І.
(підпис)

Брицун В.І.
(ініціали та прізвище)

16 02 2021 року

Висновок інженера відділу (сектору) охорони і захисту лісу державного лісгосподарського (лісомисливського) підприємства або представника державного спеціалізованого лісозахисного підприємства щодо необхідності здійснення лісозахисних чи інших заходів з поліпшення санітарного стану лісів за результатами огляду санітарного стану лісової ділянки:

Провести ерв в 2021 році згідно санітарних правил

Інж. ОЗЛ
(посада)

Брицун В.І.
(підпис)

Брицун В.І.
(ініціали та прізвище)

16 02 2021 року

НУМЕРАЦІЙНА ПЕРЕЛІКОВА ВІДОМІСТЬ

Призначених для вибіркової санітарної рубки по ДП «Житомирський лісгосп»,

лісництво Житомирське урочище —, кв. 4, виділ 16, ділянка 1, площа 0,5 га.

Порядковий номер дерева	Порода	Ступінь товщини стовбурів, см			Категорія стану дерева, підстава	Порядковий номер дерева	Порода	Ступінь товщини стовбурів			Категорія стану дерева, підстава
		Ділові	Напів-ділові	Дрова ні				Ділові	Напів-ділові	Дрова ні	
1	2	3	4	5	6	7	8	9	10	11	12
1	C	28			Вітролом IV	41					
2	C	44			Вітролом IV	42					
3	C			28	Вітролом IV	43					
4	C	36			Вітролом IV	44					
5	C			28	Вітролом IV	45					
6	C			24	Вітролом IV	46					
7	C			24	Вітролом IV	47					
8	C	28			Вітролом IV	48					
9	C	32			Вітролом IV	49					
10	C		36		Вітролом IV	50					
11	C		40		Вітролом IV	51					
12	C		44		Вітролом IV	52					
13	C		40		Вітролом IV	53					
14	C			28	Вітролом IV	54					
15	C			24	Вітролом IV	55					
16	C	28			Вітролом IV	56					
17	C			24	Вітролом IV	57					
18	C	28			Вітролом IV	58					
19	C	36			Вітролом IV	59					
20	C	36			Вітролом IV	60					
21	C		36		Вітролом IV	61					
22	C	40			Вітролом IV	62					
23	C		44		Вітролом IV	63					
24	C		36		Вітролом IV	64					
25	C		40		Вітролом IV	65					
26	C		24		Вітролом IV	66					
27	C			24	Вітролом IV	67					
28	C			28	Вітролом IV	68					
29						69					
30						70					
31						71					
32						72					
33						73					
34						74					
35						75					
36						76					
37						77					
38						78					
39						79					
40						80					

Всього пронумеровано дерев: 28 (прописом)

Нумерацію і перелік провели: посада Поміс-го підпис Будуч О.П.
 посада Ст. м-р підпис Бондаренко В.І.
 посада М-р підпис Кравець О.С.
 посада — підпис —

09.03.21р.

ПОВІДОМЛЕННЯ

про появу ознак погіршення санітарного стану лісових насаджень Житомирська область
ДП «Житомирський лісгосп»

Лісництво Пилипівське утворює _____
квартал № 4 виділ № 12 ділянка № 1 площа 1,3 га

Таксаційна характеристика насадження

Склад 2626/14, вік 59 років, бонітет 14, середній діаметр 30 сантиметрів, середня висота 24 метрів, повнота 0,8, тип лісу ес/б/л, рельєф рівнинний, позиція _____, ґрунт вересово-листяний підріст _____, підлісок _____

Лісопатологічна характеристика насадження

Вид пошкодження насадження (лісова пожежа, буревій, сніголам, обледеніння, відмирання та висихання дерев, захаращеність, об'їдання шкідниками хвої/листя, наявність гусені, масовий літ метеликів, опадання хвої/листя, відлучення кори на стовбурах тої інші ознаки не характерні для нормального стану) каштаново-стовбурових членистоногих з переважанням верхньої кори, висихання дерев, відлучення кори на стовбурах, пошкодження хвої

Ступінь пошкодження, ураження: середнь (слабко, середнє, сильнє)

Вид розподілу пошкоджених дерев: груповий (поодинокий, груповий, курчава)

Обсяг ушкодженої деревини на 1 гектарі (окомірно) 25 куб. метрів, у тому числі сухостійної 15 куб. метрів

Ознаки погіршення стану лісових насаджень вивив:

Г. Майстер
(посада)

(підпис)

Горончук Р.М.
(підпис та прізвище)

16 02 2021 року

ЛІСНИЧИЙ

(лісничий (помічник лісничого)

(підпис)

Гришук В.І.
(підпис та прізвище)

16 02 2021 року

Висновок інженера відділу (сектору) охорони і захисту лісу державного лісгосподарського (лісомисливського) підприємства або представника державного спеціалізованого лісозахисного підприємства щодо необхідності здійснення лісозахисних чи інших заходів з поліпшення санітарного стану лісів за результатами огляду санітарного стану лісової ділянки:

Провести СРВ в 2021 році згідно санітарних правил
Інж. ОЗЛ
(посада)

(підпис)

Борисюк Н.П.
(підпис та прізвище)

16 02 2021 року

НУМЕРАЦІЙНА ПЕРЕЛІКОВА ВІДОМІСТЬ

Призначених для вибіркової санітарної рубки по ДП «Житомирський лісгосп»,

лісництво Желіхівське урочище — 4, кв. 4, виділ 17, ділянка 1, площа 43 га.

Порядковий номер дерева	Порода	Ступінь товщини стовбурів, см			Категорія стану дерева, підстава	Порядковий номер дерева	Порода	Ступінь товщини стовбурів			Категорія стану дерева, підстава
		Ділові	Напіва-ділові	Дрова ні				Ділові	Напіва-ділові	Дрова ні	
1	2	3	4	5	6	7	8	9	10	11	12
1	С	28			Сухостій VI	41	С	32			Вітролом IV
2	С		24		Вітролом IV	42	С		24		Вітролом IV
3	С		24		Сухостій VI	43	Бп			28	Немікоб V
4	С	32			Сухостій VI	44	С			24	Немікоб V
5	С	28			Сухостій VI	45	Бп			24	Немікоб V
6	С		32		Всіхляк IV	46	С			36	Немікоб V
7	С		36		Всіхляк IV	47	С			40	Сухостій VI
8	С		40		Лігрове IV	48	С			32	Вітролом IV
9	С	28			Сухостій VI	49	С	32			Сіреник IV
10	С			24	Немікоб V	50	С	36			Всіхляк IV
11	С	32			Сухостій VI	51	Ос			40	Немікоб V
12	С		24		Сухостій VI	52	С	28			Сухостій VI
13	С	28			Сухостій VI	53	С	28			Сухостій VI
14	С	28			Сухостій VI	54	С		24		Сухостій VI
15	С	32			Сухостій VI	55	С	28			Сухостій VI
16	С		36		Примор'я IV	56	С			32	Немікоб V
17	С		40		Вітролом IV	57	С			28	Немікоб V
18	С		40		Вітролом IV	58	С			36	Немікоб V
19	С	28			Сухостій VI	59	С			40	Немікоб V
20	С	28			Сухостій VI	60	С	24			Сухостій VI
21	С	36			Сухостій VI	61	С			28	Немікоб V
22	С		28		Сухостій VI	62	С	34			Сухостій VI
23	С		24		Сухостій VI	63	С	36			Вітролом IV
24	С		24		Сухостій VI	64	С	24			Сухостій VI
25	С			24	Немікоб V	65	С	32			Сухостій VI
26	С			24	Немікоб V	66	С	32			Сухостій VI
27	С			24	Немікоб V	67	С		24		Сухостій VI
28	С			24	Немікоб V	68	С		36		Вітролом IV
29	С		24		Сухостій VI	69	С		32		Сіреник IV
30	С		24		Сухостій VI	70	С		32		Вітролом IV
31	Бп			24	Немікоб V	71	С		36		Лігрове IV
32	С	24			Вітролом IV	72	С		40		Сіреник IV
33	С	32			Сіреник IV	73	С			28	Немікоб V
34	Ос			24	Немікоб V	74	С			24	Немікоб V
35	С	28			Вітролом IV	75	С	40			Сухостій VI
36	С		36		Сіреник IV	76	С	32			Сіреник IV
37	С		40		Сухостій VI	77	С		24		Вітролом IV
38	С		40		Лігрове IV	78	С		24		Сухостій VI
39	Ос			32	Немікоб V	79	С		24		Сухостій VI
40	Ос			28	Немікоб V	80	С		24		Сухостій VI

Всього пронумеровано дерев: Дуб 24 (трописом)

Нумерацію і перелік провели: посада Пом. к.с. 10 підпис Бурчак В.П. ГПБ Бурчак В.П.

посада Ст. м-р підпис Кратек С.Б. ГПБ Кратек С.Б.

посада М-р підпис Кратек С.Б. ГПБ Кратек С.Б.

посада М-р підпис Кратек С.Б. ГПБ Кратек С.Б.

09.03.21р.

1	2	3	4	5	6	7	8	9	10	11	12
81	C		24		Виноград IV	121					
82	C	36			Виноград IV	122					
83	C			24	Виноград IV	123					
84	C			24	Виноград IV	124					
85	C			28	Виноград IV	125					
86	C			28	Виноград IV	126					
87	C			24	Виноград IV	127					
88	C			28	Виноград IV	128					
89	C			28	Виноград IV	129					
90	C	36			Виноград IV	130					
91	C	32			Виноград IV	131					
92	C	40			Виноград IV	132					
93	C	36			Виноград IV	133					
94	C	40			Виноград IV	134					
95	C	36			Виноград IV	135					
96	C	32			Виноград IV	136					
97						137					
98						138					
99						139					
100						140					
101						141					
102						142					
103						143					
104						144					
105						145					
106						146					
107						147					
108						148					
109						149					
110						150					
111						151					
112						152					
113						153					
114						154					
115						155					
116						156					
117						157					
118						158					
119						159					
120						160					

Всього пронумеровано дерев

Завдання

місто

(прописом)

Нумерацію і перелік провели: посада

Пом. м-го

підпис

ПІБ

Будак О.П.

09.02.21р.

посада

Ст. м-р

підпис

Будак

ПІБ

Бондаренко В.І.

посада

М-р

підпис

Куд

ПІБ

Куд О.Г.

посада

підпис

ПІБ

ПОВІДОМЛЕННЯ

про появу ознак погіршення санітарного стану лісових насаджень у Житомирській області
ДП «Житомирський лісгосп»

Лісництво Пилипівське
квартал № 24 виділ № 9

урочище _____
ділянка № 1 площа 1,6 га

Таксаційна характеристика насаджень

Склад 100, вік 60 років, бонітет 1А середній діаметр 28 сантиметрів, середня висота 23 метрів, повнота 0,7 тип лісу с2 ГВС, рельєф рівнинний експозиція _____, ґрунт красно-бурий, підріст _____, підлісок _____

Лісопатологічна характеристика насаджень

Вид пошкодження насаджень (лісова пожежа, бурелом, сніголом, обледеніння, відмирання та висихання дерев, захаращеність, об'їдання шкідливіми хвої/листя, паразитизм гусені, масовий літ метеликів, опадання хвої/листя, відлущення кори на стовбурах та інших місцях, не характерні для нормального капильне стовбурових статистичних з переважанням (дерев) берківкової короїд, вихання дерев, відлущення кори на стовбурах, пошкодження хвої

Ступінь пошкодження, ураження: середня (слабка, середня, сильна)

Вид розподілу пошкоджених дерев: груповий (одинокий, груповий, кущовий)

Обсяг ушкодженої деревини на 1 гектарі (помірно) 25 куб. метрів, у тому числі сухостійної 15 куб. метрів

Ознаки погіршення стану лісових насаджень (визначити):

С. Майстер
(посада)

Севеда
(підпис)

Сторожук Р.М.
(ініціал та прізвище)

16 02 20 21 року

лісничий

(лісничий (помічник лісничого))

[Підпис]
(підпис)

Гришук В.І.
(ініціал та прізвище)

16 02 20 21 року

Висновок інженера відділу (сектору) охорони лісових ресурсів лісогосподарського (лісомисливського) підприємства або представника спеціалізованого лісозахисного підприємства щодо необхідності проведення лісозахисних чи інших заходів з поліпшення санітарного стану лісів за результатами огляду санітарного стану лісової ділянки:

Провести СРВ в 2021 році згідно санітарних прямих

Інж. ОЗЛ

(посада)

[Підпис]
(підпис)

Гришук В.І.
(ініціал та прізвище)

16 02 20 21 року

НУМЕРАЦІЙНА ПЕРЕЛІКОВА ВІДОМІСТЬ

Призначених для вибіркової санітарної рубки по ДП «Житомирський лісгосп»,
лісництво Днішчадого урочище - кв. 21, виділ 9, ділянка 1, площа 1,6 га.

Порядковий номер дерева	Порода	Ступінь товщини стовбурів, см			Категорія стану дерева, підстава	Порядковий номер дерева	Порода	Ступінь товщини стовбурів			Категорія стану дерева, підстава
		Ділові	Напів-ділові	Дрова				Ділові	Напів-ділові	Дрова	
1	2	3	4	5	6	7	8	9	10	11	12
1	С	40			Вухості IV	41	С		36		Вухості IV
2	С		24		Вухості IV	42	С		40		Вухості IV
3	С	36			Вухості IV	43	С		36		Вухості IV
4	С		32		Вухості IV	44	С	28			Вухості IV
5	С		36		Вухості IV	45	С	28			Вухості IV
6	С		40		Вухості IV	46	С		32		Вухості IV
7	С		40		Вухості IV	47	С	32			Вухості IV
8	С	44			Вухості IV	48	С		28		Вухості IV
9	С			36	Вухості IV	49	С	28			Вухості IV
10	С			24	Вухості IV	50	С		36		Вухості IV
11	С	36			Вухості IV	51	С		40		Вухості IV
12	С	40			Вухості IV	52	С		40		Вухості IV
13	С	44			Вухості IV	53	С	32			Вухості IV
14	С		28		Вухості IV	54	С		32		Вухості IV
15	С	32			Вухості IV	55	С	28			Вухості IV
16	С		24		Вухості IV	56	С			32	Вухості IV
17	С			28	Вухості IV	57	С			28	Вухості IV
18	С	40			Вухості IV	58	С			36	Вухості IV
19	С		32		Вухості IV	59	С		40		Вухості IV
20	С			24	Вухості IV	60	С	40			Вухості IV
21	С		24		Вухості IV	61	С	36			Вухості IV
22	С			24	Вухості IV	62	С		32		Вухості IV
23	С		24		Вухості IV	63	С	32			Вухості IV
24	С			28	Вухості IV	64	С		36		Вухості IV
25	С		24		Вухості IV	65	С	40			Вухості IV
26	С	28			Вухості IV	66	С			32	Вухості IV
27	С		28		Вухості IV	67	С			36	Вухості IV
28	С	36			Вухості IV	68	С		36		Вухості IV
29	С	36			Вухості IV	69	С		40		Вухості IV
30	С	40			Вухості IV	70	С		40		Вухості IV
31	С	40			Вухості IV	71					
32	С			28	Вухості IV	72					
33	С			24	Вухості IV	73					
34	С			24	Вухості IV	74					
35	С			28	Вухості IV	75					
36	С	36			Вухості IV	76					
37	С	24			Вухості IV	77					
38	С			24	Вухості IV	78					
39	С	32			Вухості IV	79					
40	С		28		Вухості IV	80					

Всього пронумеровано дерев: Сидієв Дерев (70)

Нумерацію і перелік провели: посада Пан. ак. го підпис Пан. ак. го (примітка)
посада С. м. р підпис С. м. р ПІБ Буднич О. П.
посада М. р підпис М. р ПІБ Богдановський
посада М. р підпис М. р ПІБ Курносков О. О.

04.03 21р.

ПОВІДОМЛЕННЯ

про появу ознак погіршення санітарного стану лісових насаджень у Житомирській області
ДП «Житомирське лісництво»

Лісництво Палайківське квартал № 82 виділ № 24 урочище _____ ділянка № 1 площа 43 га

Таксаційна характеристика насаджень

Склада 8624, вік 86 років, бонітет 1, середній діаметр 32 сантиметрів, середня висота 28 метрів, повнота 0,3, тип лісу сугіс, рельєф рівнинний, експозиція _____, ґрунт древнодіючий підріст _____, підлісок _____

Лісопатологічна характеристика насаджень

Вид пошкодження насаджень (лісова пожежа, бурелом, сніголом, бледеніння, відмирання та всихання дерев, захаращеність, об'їдання шкідливими хвої/листя, гусениць, масовий літ метеликів, опадання хвої/листя, відлущення кори на стовбурах та гілках) не характерні для нормального континентального лісового цукрового з переважанням берізкової короїдів всихання дерев, відлущення кори на стовбурах, неясні хвої

Ступінь пошкодження, ураження: середня (слабка, середня, сильна)

Вид розподілу пошкоджених дерев: груповий (одинокий, груповий, змішаний)

Обсяг ушкодженої деревини на 1 гектарі (комірної) 40 куб. метрів, у тому числі сухостійної 30 куб. метрів

Ознаки погіршення стану лісових насаджень (примітки):

С. Майстер
(посада)

Бондаренко В.І.
(підпис)

Бондаренко В.І.
(підпис і прізвище)

16 02 2021 року

Лісничий
(лісничий (помічник лісничого))

Григорук В.І.
(підпис)

Григорук В.І.
(підпис і прізвище)

16 02 2021 року

Висновок інженера відділу (сектору) охорони лісу державного лісгосподарського (лісомисливського) підприємства або підприємства державного спеціалізованого лісозахисного підприємства щодо необхідності застосування лісозахисних чи інших заходів з поліпшення санітарного стану лісів за результатами огляду санітарного стану лісової ділянки:

Провести СРВ в 2021 році згідно санітарних правил
СРВ
Інж. ОЗЛ
(посада)
(підпис)

16 02 2021 року

призначення для вибіркової санітарної рубки по ДП "Житомирський лісгосп", Пилипівське лісництво

лісництво № 42 виділ 24 ділянка 1 площа 1,3 га

Порядковий й номер дерева	Порода	Ступінь товщини ствобурів, сантиметрів			Категорія стану дерева, під става	Порядковий й номер дерева	Порода	Ступінь товщини ствобурів, сантиметрів			Категорія стану дерева, під става
		Ділові	Напів ділові	Дров'яні				Ділові	Напів ділові	Дров'яні	
1	С			40	С. білоств. "1/2" VI	41	С	48			Налив 45 IV
2	С	24			С. білоств. IV	42	С		24		С. білоств. VI
3	С		24		С. білоств. V	43	С			32	С. білоств. "1/2" VI
4	С		36		С. білоств. V	44	С		40		Витролом V
5	С		32		С. білоств. VI	45	С		44		С. білоств. VI
6	С	24			Налив 45 IV	46	С		36		С. білоств. VI
7	С	44			Витролом IV	47	С		32		С. білоств. V
8	С		36		Витролом V	48	С		40		Витролом V
9	С		36		Витролом V	49	С		44		С. білоств. VI
10	С			24	С. білоств. "1/2" VI	50	С			32	С. білоств. "1/2" VI
11	С			32	С. білоств. "1/2" VI	51	С			28	С. білоств. "1/2" VI
12	С	44			Вали бер. IV	52	С	32			Налив 45 IV
13	С		32		С. білоств. VI	53	С			44	С. білоств. "1/2" VI
14	С		24		С. білоств. VI	54	С			40	С. білоств. "1/2" VI
15	С		40		С. білоств. VI	55	С	52			Вали бер. V
16	С	36			Налив 45 IV	56	С			24	С. білоств. "1/2" VI
17	С		40		С. білоств. VI	57	С		28		С. білоств. VI
18	С	24			Вали бер. IV	58	С		32		Витролом V
19	С		24		С. білоств. VI	59	С		32		С. білоств. VI
20	С		36		Витролом V	60	С		28		С. білоств. VI
21	С	32			Вали бер. IV	61	С		32		С. білоств. VI
22	С		40		С. білоств. V	62	С		36		С. білоств. VI
23	С		32		С. білоств. VI	63	С		24		С. білоств. VI
24	С		36		Витролом V	64	С		32		С. білоств. VI
25	С			24	С. білоств. VI	65	С		28		С. білоств. VI
26	С		24		Витролом V	66	С		24		С. білоств. VI
27	С			40	Синьохвостий II	67	С		28		Витролом V
28	С	36			Налив 45 IV	68	С		28		С. білоств. VI
29	С			32	С. білоств. "1/2" VI	69	С		28		С. білоств. VI
30	С	24			Синьохвостий 2 V	70	С		28		Витролом V
31	С		24		С. білоств. VI	71	С		40		С. білоств. V
32	С	32			Вали бер. V	72	С		32		С. білоств. V
33	С		24		С. білоств. VI	73	С		36		С. білоств. V
34	С		32		С. білоств. VI	74	С		28		С. білоств. V
35	С			24	С. білоств. "1/2" VI	75	С		28		С. білоств. VI
36	С	36			Налив 45 IV	76	С	32			Вали бер. IV
37	С		32		С. білоств. VI	77	С	32			Руда V
38	С		24		С. білоств. VI	78	С				
39	С		28		С. білоств. VI	79	С				
40	С	40			Вали бер. III	80	С				

Всього пронумеровано дерев: Синьохвостий (77) (словами)

Нумерацію і перелік провели: посада Пол. м. г. підпис Буднич О. П. Буднич О. П.
 посада С. м. р. підпис Сторончук Д. М. Сторончук Д. М.
 посада М. р. підпис Стайдак Р. М. Стайдак Р. М.

09.03.21р.

ПОВІДОМЛЕННЯ

про появу ознак погіршення санітарного стану лісових насаджень у лісовому господарстві ДП "Львівська область"

Лісництво Львівської області, квартал № 25, виділ № 7, ділянка № 1, площа 5,0 га

Таксаційна характеристика насаджень

Складає 36 років, вік 60 років, бонітет 1Б, середній діаметр 36 см, середня висота 28 метрів, повнота 0,8, тип лісу С3/60, ґрунт ривинний, позиція —, ґрунт ривинний, підлісок —

Лісопатологічна характеристика насаджень

Вид пошкодження насаджень (лісова пожежа, ураження, відмирання та висихання дерев, захаращеність, об'їдання шкідливіми комахами, масовий літ метеликів, опадання хвої/листя, відлучення кори тощо). Ознаки пошкодження: камірне, стовбурове шкідливіми комахами, висихання дерев, відлучення кори на стовбурах, нещобитий хвой

Ступінь пошкодження, ураження: середнь

Вид розподілу пошкоджених дерев: груповий

Обсяг ушкодженої деревини на 1 гектарі: 40 метрів, у тому числі сухостійної 30 куб. метрів

Ознаки погіршення стану лісових насаджень

С. Мейстер
(посада)

Борис
(підпис)

Бондзаренко В.І.
(підпис і прізвище)

16 02 2021 року

Лісничий
(лісничий (помічник лісничого))

[Підпис]
(підпис)

Григорук В.І.
(підпис і прізвище)

16 02 2021 року

Висновок інженера відділу (сектору) охорони лісових ресурсів лісового господарського (лісомисливського) підприємства або підприємства спеціалізованого лісозахисного підприємства щодо необхідності застосування інших чи інших заходів з поліпшення санітарного стану лісів за результатами санітарного огляду лісової ділянки:

Провести СРВ в 2021 році згідно санітарних правил
Інж. ОЗЛ
(посада)
[Підпис]
(підпис)

16 02 2021 року

НУМЕРАЦІЙНА ПЕРЕЛІКОВА ВІДОМІСТЬ

призначена для вибіркової санітарної рубки по ДП "Житомирський лісгосп", Пилипівське лісництво

участок № 63, виділ 7, ділянка 1, площа 5,0 га

Порядк. номер	Порода	Ступінь товщини стовбурів сантиметрами			Категорія стану дерева підстава	Порядк. номер дерева	Порода	Ступінь товщини стовбурів сантиметрами			Категорія стану дерева підстава
		Ділові	Напівділові	Дровяні				Ділові	Напівділові	Дровяні	
1	Б			28	Г. ліщини "h" VI	41	Б		24		Г. ліщини VI
2	Б			28	Г. ліщини VI	42	Б		24		Г. ліщини VI
3	Б	28			Г. ліщини VI	43	Б		24		Г. ліщини VI
4	Б			24	Г. ліщини "h" VI	44	Б		28		Г. ліщини VI
5	Б		24		Г. ліщини VI	45	Б		28		Г. ліщини VI
6	Б	26			Г. ліщини VI	46	Б	36			Вітлоділи V
7	Б			24	Г. ліщини "h" VI	47	Б		24		Г. ліщини VI
8	Б			32	Г. ліщини "h" VI	48	Б		28		Г. ліщини VI
9	Б			24	Г. ліщини "h" VI	49	Б			24	Г. ліщини "h" VI
10	Б		24		Г. ліщини VI	50	Б			24	Г. ліщини "h" VI
11	Б	36			Вітлоділи V	51	Б		24		Г. ліщини VI
12	Б		24		Г. ліщини VI	52	Б	32			Вітлоділи V
13	Б		24		Г. ліщини VI	53	Б	32			Вітлоділи V
14	Б		32		Г. ліщини VI	54	Б			28	Г. ліщини "h" VI
15	Б	32			Вітлоділи V	55	Б		24		Г. ліщини VI
16	Б	26			Г. ліщини VI	56	Б			24	Г. ліщини "h" VI
17	Б		28		Г. ліщини VI	57	Б			24	Г. ліщини "h" VI
18	Б		32		Г. ліщини VI	58	Б	32			Мохар IV
19	Б			24	Г. ліщини "h" VI	59	Б			24	Г. ліщини "h" VI
20	Б			32	Г. ліщини "h" VI	60	Б		32		Г. ліщини VI
21	Б	36			Г. ліщини VI	61	Б		32		Г. ліщини VI
22	Б			24	Г. ліщини "h" VI	62	Б			32	Г. ліщини "h" VI
23	Б		24		Г. ліщини VI	63	Б			36	Г. ліщини "h" VI
24	Б			36	Г. ліщини "h" VI	64	Б	32			Мохар IV
25	Б			24	Г. ліщини "h" VI	65	Б		24		Г. ліщини VI
26	Б		24		Г. ліщини VI	66	Б		28		Г. ліщини VI
27	Б	36			Г. ліщини VI	67	Б	24			Вітлоділи V
28	Б			24	Г. ліщини "h" VI	68	Б			28	Г. ліщини "h" VI
29	Б			28	Г. ліщини "h" VI	69	Б		24		Г. ліщини VI
30	Б		24		Г. ліщини VI	70	Б	32			Г. ліщини VI
31	Б			32	Г. ліщини "h" VI	71	Б		24		Г. ліщини VI
32	Б	36			Г. ліщини VI	72	Б		24		Г. ліщини VI
33	Б	32			Вітлоділи V	73	Б		24		Г. ліщини VI
34	Б		28		Г. ліщини VI	74	Б		28		Г. ліщини VI
35	Б		24		Г. ліщини VI	75	Б	28			Вітлоділи V
36	Б			24	Г. ліщини "h" VI	76	Б	32			Г. ліщини VI
37	Б		24		Г. ліщини VI	77	Б	28			Вітлоділи V
38	Б			24	Г. ліщини "h" VI	78	Б	24			Вітлоділи V
39	Б	36			Г. ліщини VI	79	Б		32		Г. ліщини VI
40	Б		24		Г. ліщини VI	80	Б		24		Г. ліщини VI

Всього пронумеровано дерев:

Нумерацію і перелік провели: посада

05.03.20р.

посада

посада

посада

підпис

підпис

підпис

прізвище

прізвище

прізвище

(словами)

Бурин О.Р.

Горбачук Р.М.

Михайлов С.В.

НУМЕРАЦІЙНА ПЕРЕЛІКОВА ВІДОМІСТЬ

призначений для вибіркової санітарної рубки по ДП "Житомирський лісгосп", Пилипівське лісництво

кв. 65, виділ 7, ділянка 1, площа 5,0 га

28

Порядковий номер дерева	Порода	Ступінь товщини стовбура сантиметрів			Категорія стану дерева підстава	Порядковий номер дерева	Порода	Ступінь товщини стовбура сантиметрів			Категорія стану дерева підстава
		Ділові	Напідлогові	Дров'яні				Ділові	Напідлогові	Дров'яні	
81	С			24	С. білоств. VI	121	С	24			Зали берч. V
82	С	22		24	С. білоств. V	122	С	36			Зали берч. V
83	С			28	С. білоств. VI	123	С	24			Зали берч. V
84	С		24		С. білоств. VI	124	С		24		С. білоств. VI
85	С			36	С. білоств. VI	125	С	32			С. білоств. VI
86	С		24		С. білоств. VI	126	С		24		С. білоств. VI
87	С		24		С. білоств. VI	127	С			24	С. білоств. VI
88	С		24		С. білоств. VI	128	С			24	С. білоств. VI
89	С	32			С. білоств. VI	129	С		24		С. білоств. VI
90	С		24		С. білоств. VI	130	С		24		С. білоств. VI
91	С		24		С. білоств. VI	131	С	32			С. білоств. VI
92	С			24	С. білоств. VI	132	С		24		С. білоств. VI
93	С			24	С. білоств. VI	133	С			24	С. білоств. VI
94	С		28		С. білоств. VI	134	С			24	С. білоств. VI
95	С	32			С. білоств. VI	135	С		32		С. білоств. VI
96	С	28			Зали берч. V	136	С		24		С. білоств. VI
97	С	36			Зали берч. V	137	С		24		С. білоств. VI
98	С		28		С. білоств. VI	138	С	32			Рідко V
99	С			36	С. білоств. VI	139	С			24	С. білоств. VI
100	С			24	С. білоств. VI	140	С			28	С. білоств. VI
101	С		24		С. білоств. VI	141	С		28		С. білоств. VI
102	С	32			С. білоств. VI	142	С		24		С. білоств. VI
103	С		24		С. білоств. VI	143	С		24		С. білоств. VI
104	С		24		С. білоств. VI	144	С			24	С. білоств. VI
105	С		24		С. білоств. VI	145	С	32			Рідко V
106	С		24		С. білоств. VI	146	С			24	С. білоств. VI
107	С		24		С. білоств. VI	147	С	24			Зали берч. V
108	С	32			С. білоств. VI	148	С	28			Зали берч. V
109	С		28		С. білоств. VI	149	С			28	С. білоств. VI
110	С		24		С. білоств. VI	150	С		24		С. білоств. VI
111	С		24		С. білоств. VI	151	С			28	С. білоств. VI
112	С			24	С. білоств. VI	152	С	32			С. білоств. VI
113	С			24	С. білоств. VI	153	С		32		С. білоств. VI
114	С	32			С. білоств. VI	154	С			24	С. білоств. VI
115	С			28	С. білоств. VI	155	С			32	С. білоств. VI
116	С		24		С. білоств. VI	156	С			32	С. білоств. VI
117	С		24		С. білоств. VI	157	С		32		С. білоств. VI
118	С		24		С. білоств. VI	158	С	32			Рідко V
119	С		24		С. білоств. VI	159	С		24		С. білоств. VI
120	С	32			С. білоств. VI	160	С		32		С. білоств. VI

Всього пронумеровано дерев: 206. Далі

Нумерацію і перелік провели: посада Гол. м-р підпис

(словами)

прізвище Булач О. П.

посада С. м-р

підпис

прізвище

посада М-р

підпис

прізвище

посада

підпис

прізвище

05.02.21р.

НУМЕРАЦІЙНА ПЕРЕЛІКОВА ВІДОМІСТЬ

призначений для вибіркової санітарної рубки по ДП "Житомирський лісгосп", Пилипівське лісництво

усік № 65 виділ 7 ділянка 1 площа 5,0 га

Порядковий номер дерева	Порода	Ступінь товщини стовбура сантиметрів			Категорія стану дерева, підстава	Порядковий номер дерева	Порода	Ступінь товщини стовбура сантиметрів			Категорія стану дерева, підстава
		Ділові	Напівділові	Дров'яні				Ділові	Напівділові	Дров'яні	
161	С		28		С. білопарості VI	201	С	24			Зм'якш. бер. V
162	С		24		С. білопарості VI	202	С		24		С. білопарості VI
163	С		24		С. білопарості VI	203	С			24	С. білопарості 1/4 VI
164	С	32			С. білопарості V	204	С			24	С. білопарості 1/4 VI
165	С			28	С. білопарості VI	205	С	28			С. білопарості V
166	С		28		С. білопарості VI	206	С			24	С. білопарості 1/4 VI
167	С		28		С. білопарості VI	207	С			28	С. білопарості 1/4 VI
168	С		28		С. білопарості VI	208	С			28	С. білопарості 1/4 VI
169	С		24		С. білопарості VI	209	С		24		С. білопарості VI
170	С		24		С. білопарості VI	210	С		32		С. білопарості VI
171	С		24		С. білопарості VI	211	С	28			С. білопарості V
172	С	32			С. білопарості VI	212	С	28			Зм'якш. бер. V
173	С		24		С. білопарості VI	213	С		24		С. білопарості VI
174	С		24		С. білопарості VI	214	С		24		С. білопарості VI
175	С		24		С. білопарості VI	215	С		24		С. білопарості VI
176	С			40	С. білопарості 1/4 VI	216	С		36		С. білопарості VI
177	С		24		С. білопарості VI	217	С		28		С. білопарості VI
178	С		28		С. білопарості VI	218	С		24		С. білопарості VI
179	С	32			Вітропало V	219	С	28			С. білопарості VI
180	С		24		С. білопарості VI	220	С	24			Зм'якш. бер. V
181	С			40	С. білопарості 1/4 VI	221	С			24	С. білопарості 1/4 VI
182	С		32		С. білопарості VI	222	С			28	С. білопарості 1/4 VI
183	С		24		С. білопарості VI	223	С		28		С. білопарості VI
184	С		24		С. білопарості VI	224	С		28		С. білопарості VI
185	С		24		С. білопарості VI	225	С		24		С. білопарості VI
186	С	32			Вітропало V	226	С	32			С. білопарості VI
187	С		28		С. білопарості VI	227	С	28			Мохна 45 IV
188	С		32		С. білопарості VI	228	С		28		С. білопарості VI
189	С		24		С. білопарості VI	229	С		24		С. білопарості VI
190	С		24		С. білопарості VI	230	С			32	С. білопарості 1/4 VI
191	С		28		С. білопарості VI	231	С	24			Зм'якш. бер. V
193	С		24		С. білопарості VI	232	С			36	С. білопарості 1/4 VI
193	С	32			Мохна 45 IV	233	С			28	С. білопарості 1/4 VI
194	С		28		С. білопарості VI	234	С	28			Вітропало V
195	С		24		С. білопарості VI	235	С	28			Зм'якш. бер. V
196	С			24	С. білопарості 1/4 VI	236	С	32			Зм'якш. бер. V
197	С			24	С. білопарості 1/4 VI	237	С			24	С. білопарості 1/4 VI
198	С			28	С. білопарості 1/4 VI	238	С			24	С. білопарості VI
199	С	32			Вітропало V	239	С	28			С. білопарості V
200	С		24		С. білопарості VI	240	С		36		С. білопарості VI

Всього пронумеровано дерев:

246, 22 лі

Нумерацію і перелік провели: посада

(словами)

Білий О. П.

05.03.21р.

посада С. М. Р.

підпис

підпис

підпис

посада М. Р.

підпис

підпис

підпис

НУМЕРАЦІЙНА ПЕРЕЛІКОВА ВІДОМІСТЬ

призначений для вибіркової санітарної рубки по ДП "Житомирський лісгосп", Пилипівське лісництво
 урочище кв. 65 виділ 7 ділянка 1 площа 5,0 га

Порядковий номер дерева	Порода	Ступінь товщини стовбура сантиметрів			Категорія стану дерева підстава	Порядковий номер дерева	Порода	Ступінь товщини стовбура сантиметрів			Категорія стану дерева підстава
		Ділові	Напідлісові	Дров'яні				Ділові	Напідлісові	Дров'яні	
241	С		24		С. бурозості IV	281	С		28	С. бурозості IV	VI
242	С			32	С. бурозості IV	282	С		24	С. бурозості VI	
243	С	44			Малих 45 IV	283	С	24		Зел. бер. V	
244	С			24	С. бурозості IV	284	С		28	Віроча V	
245	С			28	С. бурозості IV	285	С	44		Малих 45 IV	
246	С		24		С. бурозості VI	286	С		24	С. бурозості VI	
247	С		24		С. бурозості VI	287	С		24	С. бурозості VI	
248	С			36	С. бурозості IV	288	С			36	С. бурозості IV
249	С	48			Зел. бер. V	289	С			32	С. бурозості IV
250	С		24		С. бурозості VI	290	С	40		Зел. бер. V	
251	С		24		С. бурозості VI	291	С			24	С. бурозості IV
252	С		28		С. бурозості VI	292	С			28	С. бурозості IV
253	С			24	С. бурозості IV	293	С		24	С. бурозості VI	
254	С			28	С. бурозості IV	294	С			24	С. бурозості IV
255	С	28			С. бурозості V	295	С			24	С. бурозості IV
256	С			36	С. бурозості IV	296	С			24	С. бурозості IV
257	С		24		С. бурозості VI	297	С	44			Малих 45 IV
258	С		24		С. бурозості VI	298	С			28	С. бурозості IV
259	С		28		С. бурозості VI	299	С			28	С. бурозості IV
260	С	28			С. бурозості V	300	С		24		С. бурозості VI
261	С	24			Зел. бер. V	301	С		24		С. бурозості VI
262	С		24		С. бурозості VI	302	С		24		С. бурозості VI
263	С		24		С. бурозості VI	303	С		28		С. бурозості VI
264	С			28	С. бурозості IV	304	С	40			Зел. бер. V
265	С	40			Малих 45 IV	305	С			28	С. бурозості IV
266	С		24		С. бурозості V	306	С			32	С. бурозості IV
267	С		24		С. бурозості VI	307	С			24	С. бурозості IV
268	С			28	С. бурозості IV	308	С			24	С. бурозості IV
269	С			24	С. бурозості IV	309	С			24	С. бурозості IV
270	С	28			С. бурозості V	310	С		24		С. бурозості VI
271	С		24		С. бурозості IV	311	С			32	С. бурозості IV
272	С		24		С. бурозості IV	312	С	28			С. бурозості V
273	С		24		С. бурозості VI	313	С			28	С. бурозості IV
274	С		28		С. бурозості VI	314	С		24		С. бурозості VI
275	С		28		С. бурозості VI	315	С		28		С. бурозості VI
276	С		24		С. бурозості VI	316	С			24	С. бурозості IV
277	С	44			Зел. бер. V	317	С		24		С. бурозості VI
278	С		28		С. бурозості VI	318	С		28		С. бурозості VI
279	С		24		С. бурозості V	319	С			24	С. бурозості IV
280	С			24	С. бурозості IV	320	С			28	С. бурозості IV

Всього пронумеровано дерев:

Нумерацію і перелік провели: посада Пилипівський лісгосп підпис [підпис] (словами) Буднич О. П.

посада С. М. П. підпис [підпис] прізвище Сторожук Р. М.

посада М. П. підпис [підпис] прізвище Почков С. В.

посада [підпис] підпис [підпис] прізвище [підпис]

05.03 2017 р.

НУМЕРАЦІЙНА ПЕРЕЛІКОВА ВІДОМІСТЬ

призначена для вибіркової санітарної рубки по ДП "Житомирський лісгосп", Пилипівське лісництво
 урочище — кв. 65 виділ 7 ділянка 1 площа 50 га

Порядковий номер дерева	Порода	Ступінь товщини стовбурів сантиметрами			Категорія стану дерева підстава	Порядковий номер дерева	Порода	Ступінь товщини стовбурів сантиметрами			Категорія стану дерева підстава
		Ділові	Напіділові	Дров'яні				Ділові	Напіділові	Дров'яні	
321	С		28		С. буроз. VI	361	С		28		С. буроз. VI
322	С		27		С. буроз. VI	362	С		28		С. буроз. VI
323	С		27		С. буроз. VI	363	С		24		С. буроз. VI
324	С			24	С. буроз. VI	364	С	32			Зам. бер. VI
325	С		24		С. буроз. VI	365	С		28		С. буроз. VI
326	С		32		С. буроз. VI	366	С			28	С. буроз. VI
327	С		40		С. буроз. VI	367	С		24		С. буроз. VI
328	С		36		С. буроз. VI	368	С		24		С. буроз. VI
329	С		24		С. буроз. VI	369	С		24		С. буроз. VI
330	С		24		С. буроз. VI	370	С		28		С. буроз. VI
331	С		36		С. буроз. VI	371	С		24		С. буроз. VI
332	С		24		С. буроз. VI	372	С		28		С. буроз. VI
333	С		32		С. буроз. VI	373	С	28			Зам. бер. V
334	С			44	С. буроз. VI	374	С		28		С. буроз. VI
335	С			24	С. буроз. VI	375	С		24		С. буроз. VI
336	С			28	С. буроз. VI	376	С		32		С. буроз. VI
337	С		24		С. буроз. VI	377	С	24			Нахил 45 IV
338	С		28		С. буроз. VI	378	С			28	С. буроз. VI
339	С	24			Нахил 45 IV	379	С			24	С. буроз. VI
340	С	32			Нахил 45 V	380	С	36			Зам. бер. V
341	С		28		С. буроз. VI	381	С		24		С. буроз. VI
342	С		24		С. буроз. VI	382	С		24		С. буроз. VI
343	С		24		С. буроз. VI	383	С			28	С. буроз. VI
344	С	28			Зам. бер. V	384	С		24		С. буроз. VI
345	С			28	С. буроз. VI	385	С		24		С. буроз. VI
346	С		24		С. буроз. VI	386	С		24		С. буроз. VI
347	С		32		С. буроз. VI	387	С		24		С. буроз. VI
348	С	40			Зам. бер. V	388	С		28		С. буроз. VI
349	С			24	С. буроз. VI	389	С		28		С. буроз. VI
350	С			28	С. буроз. VI	390	С		24		С. буроз. VI
351	С			36	С. буроз. VI	391	С		24		С. буроз. VI
352	С	28			Зам. бер. V	392	С		24		С. буроз. VI
353	С		24		С. буроз. VI	393	С		28		С. буроз. VI
354	С		28		С. буроз. VI	394	С		28		С. буроз. VI
355	С		24		С. буроз. VI	395	С	24			С. буроз. VI
356	С		24		С. буроз. VI	396	С		24		С. буроз. VI
357	С		24		С. буроз. VI	397	С		24		С. буроз. VI
358	С		32		С. буроз. VI	398	С		28		С. буроз. VI
359	С			28	С. буроз. VI	399	С		24		С. буроз. VI
360	С		24		С. буроз. VI	400	С	28			Зам. бер. V

Всього пронумеровано дерев:

Нумерацію і перелік провели: посада Л. М. М. підпис Л. М. М.

посада С. М. Р. підпис С. М. Р.

посада М. Р. підпис М. Р.

посада М. Р. підпис М. Р.

(словами)

прізвище Білич О. Р.

прізвище Сторожук В. М.

прізвище Пилипівський С. В.

прізвище Пилипівський С. В.

05.03.21р.

НУМЕРАЦІЙНА ПЕРЕЛІКОВА ВІДОМІСТЬ

призначених для вибіркової санітарної рубки по ДП "Житомирський лісгосп", Пилипівське лісництво
 урочище кв. 65, виділ 7, ділянка 1, площа 50 га

Порядковий номер дерева	Порода	Ступінь товщини стовбура сантиметрів			Категорія стану дерева, підстава	Порядковий номер дерева	Порода	Ступінь товщини стовбура сантиметрів			Категорія стану дерева, підстава
		Ділові	Напівділові	Дров'яні				Ділові	Напівділові	Дров'яні	
401	Б	32			Види бер. V	441					
402	Б		24		Види бер. V	442					
403	Б	40			Види бер. V	443					
404	Б	48			Види бер. V	444					
405	Б	28			Види бер. V	445					
406	Б	36			Види бер. V	446					
407	Б	52			Види бер. V	447					
408	Б	40			Види бер. V	448					
409	Б	36			Види бер. V	449					
410	Б	48			Види бер. V	450					
411	Б	28			Види бер. V	451					
412	Б	36			Види бер. V	452					
413	Б	40			Види бер. V	453					
414	Б	28			Види бер. V	454					
415	Б	56			Види бер. V	455					
416	Б	36			Види бер. V	456					
417	Б	28			Види бер. V	457					
418	Б	40			Види бер. V	458					
419	Б	28			Види бер. V	459					
420	Б	36			Види бер. V	460					
421	Б	52			Види бер. V	461					
422	Б	40			Види бер. V	462					
423	Б					463					
424	Б					464					
425	Б					465					
426	Б					466					
427	Б					467					
428	Б					468					
429	Б					469					
430	Б					470					
431	Б					471					
432	Б					472					
433	Б					473					
434	Б					474					
435	Б					475					
436	Б					476					
437	Б					477					
438	Б					478					
439	Б					479					
440	Б					480					

Всього пронумеровано дерев: Чотириста двадцять два / 422 (словами)

Нумерацію і перелік провели: посада Рач. м. підпис [підпис] прізвище [прізвище]

посада С. Г. підпис [підпис]

підпис [підпис]

прізвище [прізвище]

посада М. Р. підпис [підпис]

підпис [підпис]

прізвище [прізвище]

посада [посада]

підпис [підпис]

прізвище [прізвище]

05.03.21р

Види О. Р.
 Степанюк О. М.
 Рачинський В.

ПОВІДОМЛЕННЯ

про появу ознак погіршення санітарного стану лісових насаджень у лісовому господарстві Житомирської області

Лісництво П'ятигірське
квартал № 29 виділ № 30 ділянка № 2 площа 2,0 га

Таксаційна характеристика насаджень

Склад 100% Б, вік 86 років, бонітет I, середній діаметр 36 сантиметрів, середня висота 23 метрів, повнота 0,8, тип лісу В2ФС, рельєф рівнинний, ґрунт деревно-підстиганий, підріст —, підлісок —

Лісопатологічна характеристика пошкодження

Вид пошкодження насаджень (лісова пожежа, ураження від морозів, засухи, ураження від шкідників, ураження від метеликів, опадання хвої/листя, відлучення кори тощо): ушкодження з переважанням порчи на стовбурах, пожевої хвої

Ступінь пошкодження, ураження: середнє

Вид розподілу пошкоджених дерев: грозючий

Обсяг ушкодженої деревини на 1 гектарі: 30 куб. метрів, у тому числі сухостійної 20 куб. метрів

Ознаки погіршення стану лісових насаджень:

Ст. майстер
(посада)

(підпис)

Сторожук Ф.М.
(підпис)

16 02 2021 року

Лісничий

(лісничий (помічник лісничого))

(підпис)

Гриценко В.І.
(підпис)

16 02 2021 року

Висновок інженера відділу (сектору) охорони лісових ресурсів лісогосподарського підприємства або підприємства лісозахисного підприємства щодо необхідності проведення санітарного стану лісів за результатами проведення СРВ в 2021 році згідно санітарних правил

Інж. ОЗЛ

(посада)

(підпис)

16 02 2021 року

НУМЕРАЦІЙНА ПЕРЕЛІКОВА ВІДОМІСТЬ

призначених для вибіркової санітарної рубки по ДП "Житомирський лісгосп", Пилипівське лісництво

урочище — кв. 89, виділ 30, ділянка 2, площа 2,0 га

призначених для ви...											
урочище					кв. 89	виділ. 30	ділянка 2	площа 2,0		га	
Порядковий номер дерев	Порода	Ступінь товщини стовбурів, сантиметрів			Категорія стану дерева під става	Порядковий номер дерев	Порода	Ступінь товщини стовбурів, сантиметрів			Категорія стану дерева під става
		Ділові	Напів ділові	Дров'яні				Ділові	Напів ділові	Дров'яні	
1	2	3	4	5	6	7	8	9	10	11	12
1	С		40		С. Сухостій VI	41	С		32		С. Сухостій VI
2	С	38			С. Сухостій IV	42	С		24		С. Сухостій VI
3	С			24	С. Сухостій %VI	43	С	40			Мокля 45 IV
4	С			24	С. Сухостій %VI	44	С			32	С. Сухостій %VI
5	С		44		Вітролом V	45	С		36		Вітролом V
6	С	36			Вітролом V	46	С			36	С. Сухостій %VI
7	С	24			Вітролом V	47	С	40			Вітролом V
8	С		36		С. Сухостій VI	48	С	32			Вітролом V
9	С			36	С. Сухостій %VI	49	С		28		С. Сухостій VI
10	С	40			Мокля 45 IV	50	С		36		Вітролом V
11	С		32		С. Сухостій VI	51	С	36			С. Сухостій %VI
12	С		44		С. Сухостій VI	52	С			40	С. Сухостій %VI
13	С			32	С. Сухостій %VI	53	С			36	С. Сухостій %VI
14	С			40	С. Сухостій %VI	54	С			24	С. Сухостій %VI
15	С		40		Вітролом V	55	С		36		Вітролом V
16	С		32		С. Сухостій VI	56	С			24	С. Сухостій %VI
17	С		40		С. Сухостій VI	57	С			28	С. Сухостій %VI
18	С		24		С. Сухостій VI	58	С		32		Вітролом V
19	С		28		С. Сухостій VI	59	С		36		С. Сухостій VI
20	С		40		Вітролом V	60	С		36		Вітролом V
21	С		32		С. Сухостій VI	61	С		24		С. Сухостій VI
22	С		32		С. Сухостій VI	62	С	32			Вітролом V
23	С		28		С. Сухостій VI	63	С			28	Вітролом V
24	С		24		С. Сухостій VI	64	С		28		С. Сухостій VI
25	С			36	С. Сухостій %VI	65	С			32	С. Сухостій %VI
26	С		32		С. Сухостій VI	66	С			28	С. Сухостій %VI
27	С		24		С. Сухостій VI	67	С			32	С. Сухостій %VI
28	С			24	Мокля 45 IV	68	С		36		С. Сухостій VI
29	С			36	С. Сухостій %VI	69	С		28		С. Сухостій VI
30	С			36	С. Сухостій %VI	70	С			32	С. Сухостій %VI
31	С	36			Мокля 45 IV	71	С			28	С. Сухостій %VI
32	С			28	С. Сухостій %VI	72	С			28	С. Сухостій %VI
33	С		28		С. Сухостій VI	73	С			40	С. Сухостій %VI
34	С	36			С. Сухостій IV	74	С			32	С. Сухостій %VI
35	С		44		Вітролом V	75	С			24	С. Сухостій %VI
36	С			32	С. Сухостій %VI	76	С		32		Вітролом V
37	С	32			Мокля 45 IV	77	С	44			Мокля 45 IV
38	С			24	Вітролом V	78	С			36	С. Сухостій %VI
39	С	28			Мокля 45 IV	79	С			32	С. Сухостій %VI
40	С		28		Вітролом V	80	С		52		С. Сухостій VI

Всього пронумеровано дерев: 80

(словами)

Нумерацію і перелік провели: посада Григорук підпис Григорук прізвище Бучач О.П.
посада С.М.Р. підпис С.М.Р. прізвище Бондаренков І.
посада М.Р. підпис М.Р. прізвище Ванушевський О.

10.03.2019

1	2	3	4	5	6	7	8	9	10	11	12
81											
82		24			Зані Лопі V	121	C			28	G. Gynostis 1/4 VI
83					G. Gynostis VI	122	D			28	G. Gynostis 1/4 VI
84					Вірломи V	123	B			28	G. Gynostis 1/4 VI
85					Вірломи V	124	C			28	G. Gynostis 1/4 VI
86					Вірломи V	125	C	36			Розкопи 4/6 IV
87					G. Gynostis VI	126	D			44	G. Gynostis 1/4 VI
88					G. Gynostis VI	127	C	52			G. Gynostis 1/4 VI
89				22	G. Gynostis 1/4 VI	128	C		40		G. Gynostis VI
90			32		Вірломи V	129	C			42	G. Gynostis 1/4 VI
91			24		G. Gynostis VI	130	C		44		Вірломи V
92			28		G. Gynostis VI	131	D				
93			28		G. Gynostis VI	132					
94					Вірломи V	133					
95				32	G. Gynostis 1/4 VI	134					
96				28	G. Gynostis 1/4 VI	135					
97				32	G. Gynostis 1/4 VI	136					
98			32		Вірломи V	137					
99			24		Вірломи V	138					
100			36		G. Gynostis VI	139					
101				28	G. Gynostis 1/4 VI	140					
102				24	G. Gynostis 1/4 VI	141					
103				40	G. Gynostis 1/4 VI	142					
104				48	G. Gynostis 1/4 VI	143					
105				24	G. Gynostis VI	144					
106			56		G. Gynostis 1/4 VI	145					
107				40	G. Gynostis 1/4 VI	146					
108				32	G. Gynostis 1/4 VI	147					
109				28	G. Gynostis 1/4 VI	148					
110				28	G. Gynostis 1/4 VI	149					
111			28		Вірломи V	150					
112		24			Німея 48 IV	151					
113			32		G. Gynostis VI	152					
114				36	G. Gynostis 1/4 VI	153					
115			25	24	G. Gynostis 1/4 VI	154					
116				28	G. Gynostis 1/4 VI	155					
117			26		G. Gynostis VI	156					
118			32		G. Gynostis VI	157					
119			28		Вірломи V	158					
120				36	G. Gynostis 1/4 VI	159					
			28		G. Gynostis VI	160					

Всього пронумеровано дерев: Сто тридцять / 130 (словами)
 Нумерацію і перелік провели: посада Лан. м. с. п. підпис [підпис] прізвище Будан О. П.
 посада С. м. р. підпис [підпис] прізвище Воробейко В. І.
 посада М. р. підпис [підпис] прізвище Видування І. Ю.

10.05.21

про появу ознак погіршення санітарного стану / ДП «Житомир» / Житомирська область

Лісництво П'янізівське
квартал № 95 виділ №

BUSA No 1

ДЛЯ КО...

2, 0

Таксаційна характеристика:

Склад 30/1/1, вік 86 років, бонітет 1A, серед
30 метрів, повнота 0,8 тип лісу A-2C
березня підліску підріст _____, підлісок _____

36 метри, середня висота
рівнинний ґрунт

Лісопатологічна хар

Вид пошкодження насадження (лісова пожежа, засихання дерев, захаращеність, об'їдання шкідливіми комахами, ураження метеликів, опадання хвої/листя, відлучення кори тощо).
 Характерні для нормального стану лісу: капелюк стовбурових шкідників, верхівкової короїди, великого середнього відлучення кори на стовбурах, пошкодження хвої

Ступінь пошкодження, ураження: середнє

Вид розподілу пошкоджених дерев: груповий

Обсяг ушкодженої деревини на 1 гектарі 30 куб. метрів, у тому числі сухостійної 20 куб. метрів

Ознаки погіршення стану лісових насаджень

Ст. мзистер

(посада)

(підлис)

16 02 2021 року

лісничий

(лісничий (помічник лісничого))

(підпис)

16 02 2021 roky

Висновок інженера відділу (сектору) охоро-
(лісомисливського) підприємства або гі-
лісозахисного підприємства щодо необхідності
поліпшення санітарного стану лісів за результатами

ИНЖ. ОЗЛ

(посада)

(ПІДЛИС

16 02 2021 року

НУМЕРАЦІЙНА ПЕРЕЛІКОВА ВІДОМІСТЬ

Призначених для вибіркової санітарної рубки по ДП «Житомирський лісгосп»,

лісництво Житомирський урочище — , кв. 95, виділ 1, ділянка 1, площа 20 га.

Порядковий номер дерева	Порода	Ступінь товщини стовбурів, см			Категорія стану дерева, підстава	Порядковий номер дерева	Порода	Ступінь товщини стовбурів			Категорія стану дерева, підстава
		Ділові	Напів-ділові	Дрова				Ділові	Напів-ділові	Дрова	
1	2	3	4	5	6	7	8	9	10	11	12
1	С	32			Вухості IV	41	С	36			Вітролом IV
2	С	44			Вухості IV	42	С	40			Вітролом IV
3	С	36			Вухості IV	43	С	44			Вітролом IV
4	С	28			Вухості IV	44	С	48			Вухості IV
5	С		28		Вухості IV	45	С		36		Вухості IV
6	С		24		Вухості IV	46	С		40		Вухості IV
7	С			24	Меліко IV	47	С		44		Сухості IV
8	С	32			Вухості IV	48	С			24	Меліко IV
9	С			28	Меліко IV	49	С			32	Меліко IV
10	С	32			Вухості IV	50	С			28	Меліко IV
11	С		28		Вухості IV	51	С	44			Вухості IV
12	С		24		Вухості IV	52	С		28		Вухості IV
13	С	36			Вухості IV	53	С		36		Вухості IV
14	С	28			Вухості IV	54	С			24	Меліко IV
15	С		32		Вухості IV	55	С			24	Меліко IV
16	С		24		Вухості IV	56	С			24	Сухості IV
17	С	36			Вухості IV	57	С		36		Вітролом IV
18	С	36			Вухості IV	58	С		40		Вітролом IV
19	С		40		Вухості IV	59	С		44		Вухості IV
20	С	32			Вухості IV	60	С			48	Вухості IV
21	С			32	Меліко IV	61	С			36	Меліко IV
22	С	36			Вухості IV	62	С			32	Меліко IV
23	С		24		Вухості IV	63	С			36	Меліко IV
24	С		24		Вухості IV	64	С	38			Вухості IV
25	С		28		Вухості IV	65	С			28	Меліко IV
26	С		28		Вухості IV	66	С			28	Меліко IV
27	С		36		Вітролом IV	67	С			28	Меліко IV
28	С		40		Вітролом IV	68	С	48			Вухості IV
29	С		44		Вітролом IV	69	С			28	Меліко IV
30	С		48		Сухості IV	70	С			32	Меліко IV
31	С		24		Вухості IV	71	С	36			Вухості IV
32	С	40			Вухості IV	72	С		28		Вухості IV
33	С	48			Вухості IV	73	С	40			Вухості IV
34	С	32			Вухості IV	74	С			28	Меліко IV
35	С		32		Вухості IV	75	С			28	Меліко IV
36	С	28			Вухості IV	76	С			28	Меліко IV
37	С	40			Вітролом IV	77	С			32	Меліко IV
38	С	48			Вітролом IV	78	С		32		Вітролом IV
39	С	40			Вітролом IV	79	С		40		Вухості IV
40	С			28	Меліко IV	80	С		44		Вітролом IV

Всього пронумеровано дерев: 80

Нумерацію і перелік провели: посада Пом. ліс-го підпис Гурин О.П. ПІБ Гурин О.П.

посада В. м-р підпис В. м-р ПІБ В. м-р
 посада М. м-р підпис М. м-р ПІБ М. м-р
 посада М. м-р підпис М. м-р ПІБ М. м-р

10.03.21р.

1	2	3	4	5	6	7	8	9	10	11	12
81	С			36	Неліко і д	121					
82	С			40	Неліко і д	122					
83	С			48	Сухостій VI	123					
84	С		24		Сухостій VI	124					
85	С		36		Сухостій VI	125					
86	С	32			Сухостій VI	126					
87	С		32		Сухостій VI	127					
88	С	32			Сухостій VI	128					
89	С		36		Сухостій VI	129					
90	С		32		Сухостій VI	130					
91	С		36		Вітролом IV	131					
92	С			40	Неліко і д	132					
93	С			44	Сухостій VI	133					
94	С		48		Сухостій VI	134					
95	С			36	Неліко і д	135					
96	С		40		Вітролом IV	136					
97	С		36		Вітролом IV	137					
98	С		40		Вітролом IV	138					
99	С		48		Вітролом IV	139					
100	С	28			Сухостій VI	140					
101						141					
102						142					
103						143					
104						144					
105						145					
106						146					
107						147					
108						148					
109						149					
110						150					
111						151					
112						152					
113						153					
114						154					
115						155					
116						156					
117						157					
118						158					
119						159					
120						160					

Всього пронумеровано дерев

Сто (100)

(прописом)

Нумерацію і перелік провели: посада Ром. м-го

підпис

ПІБ

Буднич О.П.

посада Г. м-р

підпис

ПІБ

Бондаренко В.І.

посада М-р

підпис

ПІБ

Волуденко І.Ю.

посада

підпис

ПІБ

10.03.2017

ПОВІДОМ

про появу ознак погіршення санітарного стану лісових насаджень у лісовому господарстві Житомирської області

Лісництво Пінатівське
квартал № 99 виділ № 23 ділянка 1,7

Таксаційна характеристика

Склад 106, вік 71 років, бонітет 1Б, середня висота 36 метрів, повнота 0,7, тип лісу 6218е, ґрунт рівнинний, підлісок дерев: підлісок, підлісок

Лісопатологічна характеристика

Вид пошкодження насадження (лісова пожежа, висушення дерев, захаращеність, об'їдання шкідливіми тваринами, опадання хвої/листя, відлучення кори, нормальне старіння, ураження шкідливими тваринами, впереванні дерев) на стовбурах, пошкодження хвої

Ступінь пошкодження, ураження: середній

Вид розподілу пошкоджених дерев: груповий

Обсяг ушкодженої деревини на 1 гектарі 25 куб. метрів, у тому числі сухостійної 15 куб. метрів

Ознаки погіршення стану лісових насаджень

Г. майстер

(посада)

(підпис)

Горончук Д.М.

16 02 2021 року

Лісничий

(лісничий (помічник лісничого))

(підпис)

Гришука В.І.

16 02 2021 року

Висновок інженера відділу (сектору) охорони лісових ресурсів (лісомисливського) підприємства або підприємства лісогосподарського підприємства щодо необхідності поліпшення санітарного стану лісів за результатами проведення СРВ згідно санітарних правил

Інж. ОЗЛ

(посада)

(підпис)

Н.Р. Баришова

16 02 2021 року

НУМЕРАЦІЙНА ПЕРЕЛІКОВА ВІДОМІСТЬ

призначених для вибіркової санітарної рубки по ДП "Житомирський лісгосп", Пилипівське лісництво
 урочище — кв. 29, виділ 23, ділянка —, площа 1,7 га

Порядковий номер дерева	Порода	Ступінь товщини стовбурів, сантиметрів			Категорія стану дерева під става	Порядковий номер дерева	Порода	Ступінь товщини стовбурів, сантиметрів			Категорія стану дерева під става
		Ділові	Напів ділові	Дров'яні				Ділові	Напів ділові	Дров'яні	
1	2	3	4	5	6	7	8	9	10	11	12
1	С		28		С. Сухостій VI	41	С		24		Витропач V
2	С	36			Розел. чуб. IV	42	С		28		Витропач V
3	С	38			Розел. чуб. IV	43	С		32		Витропач V
4	С		24		С. Сухостій VI	44	С		24		С. Сухостій VI
5	С	28			С. Сухостій V	45	С	36			С. Сухостій V
6	С		28		С. Сухостій VI	46	С		28		С. Сухостій VI
7	С			28	С. Сухостій "VI	47	С			24	С. Сухостій "VI
8	С		32		С. Сухостій VI	48	С			28	С. Сухостій "VI
9	С		32		С. Сухостій VI	49	С		28		С. Сухостій VI
10	С	28			Витропач V	50	С	36			Руб. V
11	С		24		С. Сухостій VI	51	С		24		Витропач V
12	С		32		С. Сухостій VI	52	С		28		С. Сухостій VI
13	С		24		С. Сухостій VI	53	С			32	С. Сухостій "VI
14	С		36		С. Сухостій VI	54	С			24	С. Сухостій "VI
15	С	28			Витропач V	55	С	36			Руб. V
16	С		24		С. Сухостій VI	56	С		36		Витропач V
17	С	32			Мох. чуб. IV	57	С			28	С. Сухостій "VI
18	С	24			Розел. чуб. IV	58	С		32		С. Сухостій VI
19	С		40		С. Сухостій VI	59	С		32		С. Сухостій VI
20	С	28			С. Сухостій VI	60	С	36			С. Сухостій V
21	С		24		С. Сухостій VI	61	С		24		С. Сухостій VI
22	С	28			Мох. чуб. IV	62	С		24		Витропач V
23	С		24		С. Сухостій VI	63	С		28		С. Сухостій VI
24	С		28		С. Сухостій VI	64	С		36		Витропач V
25	С	32			Руб. V	65	С		36		Витропач V
26	С	32			Мох. чуб. IV	66	С			24	С. Сухостій "VI
27	С	36			Витропач V	67	С			28	С. Сухостій "VI
28	С	36			Витропач V	68	С		32		С. Сухостій VI
29	С		44		С. Сухостій VI	69	С		36		С. Сухостій VI
30	С	32			Руб. V	70	С		36		Витропач V
31	С	36			Мох. чуб. IV	71	С	28			Мох. чуб. IV
32	С	44			Розел. чуб. V	72	С		32		Витропач V
33	С	36			Сухостійник V	73	С		24		С. Сухостій VI
34	С		28		Витропач V	74	С		28		С. Сухостій VI
35	С	32			С. Сухостій V	75	С			36	С. Сухостій "VI
36	С			28	С. Сухостій "VI	76	С		28		С. Сухостій VI
37	С			32	С. Сухостій "VI	77	С			32	С. Сухостій "VI
38	С			24	С. Сухостій "VI	78	С			28	С. Сухостій "VI
39	С			28	С. Сухостій "VI	79	С		24		С. Сухостій VI
40	С	36			Витропач V	80	С	40			С. Сухостій V

Всього пронумеровано дерев: 80

(словами)

Нумерацію і перелік провели: посада Пол. м. г. підпис

прізвище Билич О.П.

посада С. м. підпис

прізвище Болдиренко В.І.

посада М. підпис

прізвище Радченко І.О.

10.03.21р.

1	2	3	4	5	6	7	8	9	10	11	12
81											
82			40								
83				28	В. Сухостій V	121				24	Г. Сухостій % VI
84			28		Г. Сухостій VI	122			24		Г. Сухостій VI
85			24		Г. Сухостій VI	123		32			Нахил 45 IV
86			40		В. Сухостій VI	124			28		Г. Сухостій VI
87				24	В. Сухостій % VI	125				24	Г. Сухостій % VI
88				28	В. Сухостій % VI	126			32		Вітролом V
89				28	Г. Сухостій % VI	127				32	Г. Сухостій %
90		24			Вітролом V	128			24		Г. Сухостій VI
91				40	Вітролом V	129				28	Г. Сухостій % VI
92			28		Г. Сухостій %	130			28		Г. Сухостій % VI
93			24		Г. Сухостій VI	131				56	Г. Сухостій % VI
94			28		Вітролом V	132			36		Вітролом V
95			24		Г. Сухостій VI	133				28	Г. Сухостій % VI
96			24		Г. Сухостій VI	134				44	Г. Сухостій % VI
97			28		Вітролом V	135		28			Вітролом V
98				28	Г. Сухостій % VI	136			24		Г. Сухостій VI
99			44		Г. Сухостій % VI	137				24	Г. Сухостій % VI
100			24		В. Сухостій V	138			32		Вітролом V
101				24	Г. Сухостій % VI	139				28	Г. Сухостій % VI
102				28	Г. Сухостій % VI	140				44	Г. Сухостій % VI
103				24	Г. Сухостій % VI	141			24		Г. Сухостій VI
104			44		Вітролом V	142				40	Г. Сухостій % VI
105		28			Вітролом V	143			28		Г. Сухостій VI
106			24		Вітролом V	144			48		Вітролом V
107			32		Вітролом V	145				24	Г. Сухостій % VI
108				24	Г. Сухостій % VI	146			24		Г. Сухостій VI
109			24		Г. Сухостій % VI	147				40	Г. Сухостій % VI
110				44	Г. Сухостій % VI	148		32			Нахил 45 IV
111			32		Вітролом V	149				28	Г. Сухостій % VI
112		24			Вітролом V	150			36		Вітролом V
113			28		Вітролом V	151				40	Г. Сухостій % VI
114				24	Г. Сухостій % VI	152			56		Вітролом V
115			24		Г. Сухостій VI	153			24		Г. Сухостій VI
116			48		В. Сухостій V	154				24	Г. Сухостій % VI
117				28	Г. Сухостій % VI	155			32		Вітролом V
118			32		Вітролом V	156			28		Г. Сухостій VI
119			28		Г. Сухостій VI	157				28	Г. Сухостій % VI
120			48		Вітролом V	158			24		Г. Сухостій VI
						159				24	Г. Сухостій % VI
						160			28		Г. Сухостій VI

Всього пронумеровано дерев:

Дуб, Дале

(словами)

Нумерацію і перелік провели: посада Дале підпис Білиц О.П.

прізвище Білиц О.П.

посада Дале підпис Білиц О.П.

прізвище Білиц О.П.

посада Дале підпис Білиц О.П.

прізвище Білиц О.П.

10.03.21р.

НУМЕРАЦІЙНА ПЕРЕЛІКОВА ВІДОМІСТЬ
призначена для вибіркової санітарної рубки по ДП "Житомирський лісгосп".

участок — кв. 23 вид 22 ділянка —

лісництво

площа 1,7 га

Порядковий номер дерева	Порода	Ступінь товщини стовбура сантиметрами			Категорія стану дерева за стовбуром	Порядковий номер дерева	Порода	Ступінь товщини стовбура сантиметрами			Категорія стану дерева за стовбуром
		Діаметр	Радіус	Діаметр				Діаметр	Радіус	Діаметр	
161	С		28		С. Сирі VI	201	С		28		С. Сирі VI
162	С			24	С. Сирі % VI	202	С			24	С. Сирі % VI
163	С	52			Вітрянний V	203	С		32		Вітрянний V
164	С			28	С. Сирі % VI	204	С		40		Вітрянний V
165	С		24		С. Сирі VI	205	С			28	С. Сирі % VI
166	С			24	С. Сирі % VI	206	С		28		Вітрянний V
167	С		36		Вітрянний V	207	С			32	С. Сирі % VI
168	С			28	С. Сирі % VI	208	С		32		С. Сирі VI
169	С		28		С. Сирі VI	209	С			28	С. Сирі % VI
170	С			24	С. Сирі % VI	210	С		24		Вітрянний V
171	С			24	С. Сирі VI	211	С		44		Вітрянний V
172	С			36	С. Сирі % VI	212	С			24	С. Сирі % VI
173	С		36		С. Сирі VI	213	С		28		С. Сирі VI
174	С			28	С. Сирі % VI	214	С		40		С. Сирі VI
175	С		28		С. Сирі VI	215	С			24	С. Сирі % VI
176	С		44		Вітрянний V	216	С	32			Мохна 45 IV
177	С			24	С. Сирі % VI	217	С		32		С. Сирі VI
178	С		32		С. Сирі VI	218	С			28	С. Сирі % VI
179	С	32			Мохна 45 IV	219	С		28		С. Сирі VI
180	С		36		Вітрянний V	220	С			32	С. Сирі % VI
181	С			36	С. Сирі % VI	221	С		32		Вітрянний V
182	С		28		С. Сирі % VI	222	С			24	С. Сирі % VI
183	С			36	С. Сирі % VI	223	С		28		С. Сирі VI
184	С		36		С. Сирі VI	224	С			28	С. Сирі % VI
185	С			28	С. Сирі % VI	225	С		32		С. Сирі VI
186	С		28		С. Сирі VI	226	С			28	С. Сирі % VI
187	С			32	С. Сирі % VI	227	С		28		С. Сирі VI
188	С		32		С. Сирі VI	228	С			32	С. Сирі % VI
189	С		24		С. Сирі VI	229	С		40		Вітрянний V
190	С		36		С. Сирі VI	230	С	36			Вітрянний V
191	С			24	С. Сирі % VI	231	С			24	С. Сирі % VI
192	С		28		С. Сирі VI	232	С		28		С. Сирі % VI
193	С			24	С. Сирі % VI	233	С		32		Вітрянний V
194	С	40			Вітрянний V	234	С			24	С. Сирі % VI
195	С		28		С. Сирі VI	235	С		28		С. Сирі VI
196	С		36		Вітрянний V	236	С			28	С. Сирі % VI
197	С			24	С. Сирі % VI	237	С			24	С. Сирі % VI
198	С		28		С. Сирі VI	238	С		28		Вітрянний V
199	С			28	С. Сирі % VI	239	С				
200	С		32		С. Сирі VI	240	С				

Всього пронумеровано дерев 238 (словом)
 Нумерацію і перелік провели посада Г. М. П. підпис Г. М. П. прізвище Григор'єв В. І.
 10.03 2017 посада М. П. підпис М. П. прізвище Григор'єв В. І.
 посада М. П. підпис М. П. прізвище Григор'єв В. І.

ПОВІДОМЛЕННЯ

про появу ознак погіршення санітарного стану лісових насаджень Житомирська область
ДП «Житомирський лісгосп»

Лісництво Паньківське урочище —
квартал № 118 ділянка № 1 площа 1,0 га

Таксаційна характеристика насадження

Склада 30,18+5, вік 77 років, бонітет 1A середній діаметр 36 сантиметрів, середня висота 28 метрів, повнота 0,7, тип лісу сгбс, рельєф рівнинний, експозиція —, ґрунт дерново-мішаний, підліст —, підлісок —

Лісопатологічна характеристика насадження

Вид пошкодження насадження (лісова пожежа, буревій, сніголам, обледеніння, відмирання та висихання дерев, захаращеність, об'їдання шкідниками хвої/листя, наявність гусені, масовий літ метеликів, опадання хвої/листя, відлучення кори на стовбурах та інші ознаки, не характерні для нормального напівлісу стовбурових порід) висихання дерев, відлучення кори на стовбурах, пошкодження хвої

Ступінь пошкодження, ураження: середнє (слабке, середнє, сильне)

Вид розподілу пошкоджених дерев: груповий (поодинокий, груповий, куртинний)

Обсяг ушкодженої деревини на 1 гектарі (окомірно) 25 куб. метрів, у тому числі сухостійної 15 куб. метрів

Ознаки погіршення стану лісових насаджень виявив:

С. Майсбер
(посада)

[підпис]
(підпис)

Горончук Д.М.
(ініціали та прізвище)

16 02 2021 року

Лісничий

(лісничий (помічник лісничого))

[підпис]
(підпис)

Григорук В.І.
(ініціали та прізвище)

16 02 2021 року

Висновок інженера відділу (сектору) охорони і захисту лісу державного лісгосподарського (лісомисливського) підприємства або представника державного спеціалізованого лісозахисного підприємства щодо необхідності здійснення лісозахисних чи інших заходів з поліпшення санітарного стану лісів за результатами огляду санітарного стану лісової ділянки:

Провести СВ в 2021 році згідно санітарних правил

Інж. ОЗЛ

(посада)

[підпис]
(підпис)

Боримська Н.П.
(ініціали та прізвище)

16 02 2021 року

призначених для вибіркової санітарної рубки по ДП "Житомирський лісгосп", Пилипівське лісництво

урочище - кв. 118 виділ 6 ділянка 1 площа 1,0 га

Всього пронумеровано дерев: 2

Всього пронумеровано дерев: 11

Нумерацію і перелік провели: посада Рав. ліс-госпідпис [підпис] прізвище Бурдич С. П.
посада Ст. м-р підпис [підпис] прізвище Гондзаренко В. І.
посада М-р підпис [підпис] прізвище Бурдич С. П.

15.03.21р.

(словами)

15.03.21p.

призначених для вибіркової санітарної рубки по ДП "Житомирський лісгосп", Пилипівське лісництво

урочище — кв. 118 виділ 6 ділянка 2 площа 1,5 га

Порядковий номер дерев	Порода	Ступінь товщини стовбурів, сантиметрів			Категорія стану дерева, підстава	Порядковий номер дерев	Порода	Ступінь товщини стовбурів, сантиметрів			Категорія стану дерева, підстава
		Ділові	Напіл ділові	Дров'яні				Ділові	Напіл ділові	Дров'яні	
1	2	3	4	5	6	7	8	9	10	11	12
1	Б		40		Білобереза IV	41	Б	44			Різдво чіб. V
2	Б	40			Малина 45 IV	42	Б	70			Різдво чіб. V
3	Б	36			Вільха 45 IV	43	Б		40		Б. Сухостій VI
4	Б		24		Б. Сухостій VI	44	Б		28		Б. Сухостій VI
5	Б		56		Різдво V	45	Б			36	Б. Сухостій 4/VI
6	Б	44			Малина 45 IV	46	Б		24		Б. Сухостій VI
7	Б		28		Б. Сухостій VI	47	Б		44		Б. Сухостій VI
8	Б	36			Вільха 45 IV	48	Б		32		Б. Сухостій VI
9	Б		24		Б. Сухостій VI	49	Б		28		Б. Сухостій VI
10	Б		56		Б. Сухостій V	50	Б	32			Залив. бер. V
11	Б	48			Різдво чіб. V	51	Б		28		Б. Сухостій VI
12	Б		28		Б. Сухостій VI	52	Б		28		Б. Сухостій VI
13	Б	44			Вільха 45 IV	53	Б		40		Б. Сухостій VI
14	Б	40			Вільха 45 IV	54	Б		28		Б. Сухостій VI
15	Б		52		Б. Сухостій V	55	Б			32	Б. Сухостій 4/VI
16	Б	36			Різдво чіб. V	56	Б		44		Б. Сухостій VI
17	Б	24			Малина 45 IV	57	Б		32		Б. Сухостій VI
18	Б	48			Малина 45 IV	58	Б		36		Б. Сухостій VI
19	Б	24			Різдво чіб. V	59	Б		36		Б. Сухостій VI
20	Б		48		Різдво V	60	Б	28			Залив. бер. V
21	Б	32			Малина 45 IV	61	Б	26			Вільха 45 IV
22	Б	24			Вільха 45 IV	62	Б		32		Б. Сухостій VI
23	Б	36			Білобереза IV	63	Б		28		Б. Сухостій VI
24	Б	40			Малина 45 IV	64	Б		32		Б. Сухостій VI
25	Б		44		Вільха 45 IV	65	Б			28	Б. Сухостій 4/VI
26	Б	36			Вільха 45 IV	66	Б	44			Малина 45 IV
27	Б	24			Малина 45 IV	67	Б		28		Різдво чіб. V
28	Б	44			Різдво чіб. V	68	Б		28		Б. Сухостій VI
29	Б	40			Різдво чіб. V	69	Б				
30	Б			40	Б. Сухостій 4/VI	70					
31	Б			40	Б. Сухостій 4/VI	71					
32	Б		24		Б. Сухостій VI	72					
33	Б		36		Б. Сухостій VI	73					
34	Б		32		Вільха 45 IV	74					
35	Б		36		Різдво чіб. V	75					
36	Б		28		Вільха 45 IV	76					
37	Б		32		Б. Сухостій VI	77					
38	Б		24		Б. Сухостій VI	78					
39	Б		28		Б. Сухостій VI	79					
40	Б		36		Різдво чіб. V	80					

Всього пронумеровано дерев:

Шістдесят вісім (68)

(словами)

Нумерацію і перелік провели: посада

посада

посада

прізвище

прізвище

прізвище

15.03.21р.