



ПЕРЕЛІК
заходів з поліпшення санітарного стану лісів по ДП "Житомирський лісгосп"
Житомирського ОУЛМГ на 2021 рік

Лісництво	Номер нагарту	Номер виділу	Площа виділу, га	Номер підвиділу	Площа підвиділу, гектарів		Коротка таксаційна характеристика насадження відповідно до матеріалів лісовпорядкування								Категорія захисності	Вид запланованих заходів	Причини призначення заходів	Орієнтований запас деревини, що підлягає вирубуванню, куб. метрів на 1 га	Наявність рослин і тварин, занесених до Червоної книги України
					загальна	у тому числі площа, мовлява для експлуатації	склад	вік, років	повнота	бонітет	середня висота, метрів	середній діаметр, сантиметрів	запас деревостану, куб. метрів на 1 га						
1	2	3	4	5	6	7	8	9	10	11	12	13	14	15	16	17	18	19	
Левківське	7	13	1,2		1,2	1,2	10Сз+Дз	140	0,7	2	29	40	450	2	СРВ	короїд верхівковий /дереворуйнівні гриби	15	не виявлено	
Левківське	7	17	0,4		0,4	0,4	10Сз+Дз	140	0,6	2	27	36	360	2	СРВ	короїд верхівковий /дереворуйнівні гриби	15	не виявлено	
Левківське	10	6	2,1		2,1	2,1	8Сз2Дз	120	0,5	1	30	40	300	2	СРВ	короїд верхівковий /дереворуйнівні гриби	10	не виявлено	
Левківське	11	1	2,5		2,5	2,5	9Сз1Дз+Бп	78	0,8	1А	28	32	480	2	СРВ	короїд верхівковий /дереворуйнівні гриби	20	не виявлено	
Левківське	14	8	2,4		2,4	2,4	10Сз+Дз+Бп	81	0,8	1	27	28	480	2	СРВ	короїд верхівковий	15	не виявлено	
Левківське	19	23	5,2		5,2	5,2	10Сз+Бп	70	0,8	1А	26	28	440	2	СРВ	короїд верхівковий /дереворуйнівні гриби	20	не виявлено	
Левківське	22	17	6,8		6,8	6,8	10Сз	76	0,8	1	25	28	400	2	СРВ	короїд верхівковий	20	не виявлено	
Левківське	25	13	5,6		5,6	5,6	10Сз	81	0,7	1	25	32	380	2	СРВ	короїд верхівковий	10	не виявлено	
Левківське	33	10	3,9		3,9	3,9	10Сз+Бп	68	0,7	1	25	28	390	2	СРВ	короїд верхівковий, вітровальні дерева	60	не виявлено	
Левківське	33	20	2,4		2,4	2,4	6Сз4Влч	68	0,6	1А	27	32	310	2	СРВ	короїд верхівковий, вітровальні дерева	30	не виявлено	
Левківське	33	24	2,8		2,8	2,8	10Сз	70	0,8	1	25	28	420	2	СРВ	короїд верхівковий, вітровальні дерева	30	не виявлено	
Левківське	42	10	4,5	1	2,2	2,2	10Сз+Бп+Дз	86	0,7	1А	29	32	470	2	СРВ	короїд верхівковий	15	не виявлено	

Левківське	44	13	0,6		0,6	0,6	10Сз	64	0,7	1Б	28	32	450	2	СРВ	верхівковий короїд	30	не виявлено
Левківське	46	12	3,9		3,9	3,9	10Сз	81	0,7	1	27	36	400	2	СРВ	верхівковий короїд	60	не виявлено
Левківське	48	1	2,5		2,5	2,5	10Сз+Влч	71	0,7	1А	27	32	420	2	СРВ	короїд верхівковий /дереворуйнівні гриби	30	не виявлено
Левківське	53	33	1,9		1,9	1,9	9Сз1Влч	91	0,6	1	29	32	380	2	СРВ	короїд верхівковий /дереворуйнівні гриби	50	не виявлено
Левківське	56	24	2,9		2,9	2,9	10Сз	71	0,8	1	25	28	430	2	СРВ	короїд верхівковий	20	не виявлено
Левківське	66	2	3,4		3,4	3,4	10Сз+Влч	76	0,7	1А	27	32	420	2	СРВ	короїд верхівковий /дереворуйнівні гриби	25	не виявлено
Левківське	61	10	20,5	1	5,0	5,0	9Сз1Бп+Дз	71	0,9	1А	26	28	460	2	СРВ	короїд верхівковий /дереворуйнівні гриби	40	не виявлено
Левківське	74	18	4,3		4,3	4,3	8Сз1Бп1Влч	60	0,7	1А	26	28	370	2	СРВ	короїд верхівковий /дереворуйнівні гриби	30	не виявлено
Левківське	75	44	0,7		0,7	0,7	10Сз	68	0,8	1А	27	28	470	2	СРВ	короїд верхівковий /дереворуйнівні гриби	20	не виявлено
Левківське	77	18	1,5		1,5	1,5	9Сз1Дз	60	0,6	1А	26	28	320	2	СРВ	короїд верхівковий /дереворуйнівні гриби	50	не виявлено
Левківське	85	16	1,2		1,2	1,2	7Сз1Бп1Дз1Влч	65	0,6	1Б	28	32	300	2	СРВ	короїд верхівковий /дереворуйнівні гриби	20	не виявлено
Левківське	87	5	0,7		0,7	0,7	10Сз	60	0,7	1А	23	24	340	2	СРВ	верхівковий короїд	30	не виявлено
Всього по лісництву					66,1	66,1												
Корабельне	4	11	2,8		2,8	2,8	9Сз1Дз+Бп+Ос+Гз	81	0,7	1	27	40	400	2	СРВ	короїд верхівковий, дереворуйнівні гриби	15	не виявлено
Корабельне	4	14	2,2		2,2	2,2	6Сз3Дз1Гз+Лпд+Бп	69	0,4	1А	26	32	130	2	СРВ	короїд верхівковий, дереворуйнівні гриби	15	не виявлено
Корабельне	9	10	3,2		3,2	3,2	5Сз3Дз1Яле1Гз	75	0,8	1А	28	36	310	2	СРВ	короїд верхівковий, дереворуйнівні гриби	15	не виявлено
Корабельне	19	18	1,0		1,0	1,0	8Яле2Бп+Гз+Лпд+Ос	52	0,6	1Б	24	28	280	2	СРВ	короїд типограф, дереворуйнівні гриби	20	не виявлено
Корабельне	20	26	0,6		0,6	0,6	10Сз	66	0,9	1А	27	32	540	2	СО	короїд верхівковий	15	не виявлено
Корабельне	22	18	2,5		2,5	2,5	10Сз+Дз+Гз	70	0,5	1Б	31	36	350	2	СРВ	короїд верхівковий, дереворуйнівні гриби	15	не виявлено
Корабельне	41	18	2,0		2,0	2,0	8Сз2Бп+Дз	68	0,6	1А	26	36	300	2	СРВ	короїд верхівковий, дереворуйнівні гриби	20	не виявлено
Корабельне	48	3	2,3		2,3	2,3	9Сз1Дз+Ос+Лпд+Бп	71	0,6	1А	28	36	380	2	СРВ	короїд верхівковий, дереворуйнівні гриби	20	не виявлено
Корабельне	82	22	1,4		1,4	1,4	6Сз2Лпд1Дз1Гз+Клг	70	0,7	1А	27	32	310	2	СРВ	короїд верхівковий, дереворуйнівні гриби	15	не виявлено
Корабельне	84	2	1,6		1,6	1,6	10Сз+Клг+Дз+Гз	71	0,7	1А	27	32	420	2	СРВ	короїд верхівковий, дереворуйнівні гриби	20	не виявлено
Корабельне	84	10	1,1	1	0,5	0,5	10Сз	59	0,5	1А	24	28	280	2	СРВ	низова пожежа	20	не виявлено
Корабельне	84	10	1,1	2	0,6	0,6	10Сз	59	0,5	1А	24	28	280	2	СРВ	короїд верхівковий	15	не виявлено
Корабельне	92	3	5,1		5,1	5,1	9Сз1Дз+Ос+Гз	99	0,6	2	26	44	320	2	СРВ	короїд верхівковий, дереворуйнівні гриби	10	не виявлено

Корабельне	92	6	8,0		8,0	8,0	10Сз+Дз+Лпд	116	0,6	2	28	44	370	2	СРВ	короїд верхівковий, дереворуйнівні гриби	10	не виявлено
Всього по лісництву					33,8	33,8												
Новозаводське	34	7	11,2	1	3,3	3,3	5Сз2Дз2Гз1Ос+Бп	85	0,7	1А	29	36	320	4	СРВ	короїд верхівковий	15	не виявлено
Новозаводське	65	5	3,0		3,0	3,0	7Сз2Бп1Дз	52	0,9	1	19	26	280	4	СРВ	короїд верхівковий	10	не виявлено
Новозаводське	65	9	0,6		0,6	0,6	6Яле2Сз1Дз1Бп	40	0,8	1	17	18	250	4	СРВ	короїд типограф	10	не виявлено
Новозаводське	66	15	1,4		1,4	1,4	4Сз4Бп1Дз1Дчр+Яле+Гз	49	0,8	1	19	20	220	4	СРВ	короїд верхівковий	15	не виявлено
Новозаводське	66	19	2,6		2,6	2,6	9Сз1Дз+Яле+Бп	49	0,9	1	19	20	310	4	СРВ	короїд верхівковий	15	не виявлено
Новозаводське	75	18	2,6		2,6	2,6	7Сз2Дз1Бп	56	0,6	1	21	26	210	4	СРВ	короїд верхівковий	20	не виявлено
Новозаводське	75	30	1,4		1,4	1,4	9Сз1Бп	81	0,8	1	25	36	350	4	СРВ	короїд верхівковий	10	не виявлено
Новозаводське	82	31	5,2		5,2	5,2	8Сз1Яле1Дз+Гз	62	0,8	1А	26	28	450	4	СРВ	короїд верхівковий	15	не виявлено
Новозаводське	86	31	2,0		2,0	2,0	7Сз2Яле1Бп+Ос+Дз	59	0,8	1А	24	30	420	4	СРВ	короїд верхівковий	15	не виявлено
Новозаводське	94	31	1,2	1	0,7	0,7	10Сз+Яле+Дз	57	0,8	1А	23	26	390	4	СРВ	короїд верхівковий	15	не виявлено
Всього по лісництву					22,8	22,8												
Станишівське	1	19	3,2	1	1,7	1,7	10Яле+Дз	57	0,7	1Б	26	28	480	2	СРВ	короїд типограф	20	не виявлено
Станишівське	3	16	3,8		3,8	3,8	10Сз+Лпд+Гз	96	0,6	1А	31	40	430	2	СРВ	короїд верхівковий	35	не виявлено
Станишівське	4	9	2,2		2,2	2,2	8Сз2Дз	72	0,7	1А	27	32	380	2	СРВ	короїд верхівковий	20	не виявлено
Станишівське	6	21	3,2		3,2	3,2	10Сз+Дз	86	0,7	1А	30	36	480	2	СРВ	короїд верхівковий	40	не виявлено
Станишівське	7	4	2,1		2,1	2,1	10Сз+Гз	91	0,7	1А	31	36	500	2	СРВ	короїд верхівковий	25	не виявлено
Станишівське	9	9	13,8	1	4,0	4,0	6Сз2Дз2Бп+Влч	81	0,7	1А	30	36	350	2	СРВ	короїд верхівковий	25	не виявлено
Станишівське	10	9	3,1		3,1	3,1	10Сз+Бп+Дчр	52	0,8	1Б	24	28	450	2	СРВ	короїд верхівковий	30	не виявлено
Станишівське	14	4	6,4	1	1,8	1,8	8Сз2Дз	91	0,7	1А	30	36	430	2	СРВ	короїд верхівковий	25	не виявлено
Станишівське	15	13	5,1	1	4,1	4,1	10Сз+Дз	58	0,9	1А	25	28	480	2	СРВ	короїд верхівковий	25	не виявлено
Станишівське	16	2	4,7		4,7	4,7	10Сз+Бп+Яле	54	0,7	1А	23	28	350	2	СРВ	короїд верхівковий	20	не виявлено
Станишівське	16	7	0,3		0,3	0,3	10Сз+Влч	67	0,7	1А	26	32	400	2	СРВ	короїд верхівковий	20	не виявлено
Станишівське	22	12	4,2	1	2,0	2,0	8Сз2Дз+Бп	83	0,7	1А	30	36	420	2	СРВ	короїд верхівковий	30	не виявлено
Станишівське	29	1	20,8	1	4,6	4,6	10Сз+Дз	91	0,7	1А	30	36	480	2	СРВ	короїд верхівковий	25	не виявлено
Станишівське	29	28	0,9		0,9	0,9	10Сз	96	0,7	1А	30	36	480	2	СРВ	короїд верхівковий	40	не виявлено
Станишівське	29	36	2,7		2,7	2,7	10Сз	58	0,8	1А	24	28	410	2	СРВ	короїд верхівковий	30	не виявлено
Станишівське	35	4	2,5		2,5	2,5	6Сз3Бп1Клг	59	0,7	1А	25	28	300	2	СРВ	короїд верхівковий	25	не виявлено
Станишівське	37	1	8,4	1	2,6	2,6	10Сз+Бп+Влч+Дз	69	0,7	1А	27	32	410	2	СРВ	короїд верхівковий	30	не виявлено
Станишівське	38	5	10,0	1	1,4	1,4	10Сз	85	0,7	1	28	32	440	2	СРВ	короїд верхівковий	40	не виявлено
Станишівське	39	4	0,6		0,6	0,6	10Сз	67	0,7	1	24	28	360	2	СРВ	короїд верхівковий	45	не виявлено

Станишівське	39	10	1,4		1,4	1,4	10Сз	91	0,7	1	28	40	440	2	СРВ	короїд верхівковий	40	не виявлено
Всього по лісництву					49,7	49,7												
Пилипівське	7	24	8,4	1	3,0	3,0	9Сз1Дз	71	0,6	1б	29	32	370	4	СРВ	короїд верхівковий	20	не виявлено
Пилипівське	7	33	0,5		0,5	0,5	10Сз	100	0,7	3	23	32	280	4	СРВ	короїд верхівковий	30	не виявлено
Пилипівське	67	5	9,7	1	9,0	9,0	10Сз+Дз+Бп	88	0,6	1	26	30	330	4	СРВ	короїд верхівковий	20	не виявлено
Пилипівське	106	8	5,2	1	1,0	1,0	9Сз1Дз	71	0,8	1	24	32	380	4	СРВ	короїд верхівковий	20	не виявлено
Пилипівське	106	16	4,0	1	3,0	3,0	8Сз1Яле1Дз	62	0,7	1б	28	32	380	4	СРВ	короїд верхівковий	25	не виявлено
Пилипівське	108	4	12,6	1	1,0	1,0	9Сз1Дз+Гз	74	0,8	1А	29	36	500	4	СРВ	короїд верхівковий	20	не виявлено
Пилипівське	117	5	1,0		1,0	1,0	10Сз	86	0,7	1	26	32	400	4	СРВ	короїд верхівковий	20	не виявлено
Пилипівське	117	7	1,1		1,1	1,1	10Сз	86	0,7	1А	30	36	500	4	СРВ	короїд верхівковий	20	не виявлено
Пилипівське	117	13	0,8		0,8	0,8	10Сз	86	0,8	1	27	32	460	4	СРВ	короїд верхівковий	20	не виявлено
Всього по лісництву					20,4	20,4												
Богунське	11	23	0,5		0,5	0,5	7Сз2Дз1Бп+Ос	90	0,7	1А	32	52	420	2	СРВ	короїд верхівковий, дереворуйнівні гриби	20	не виявлено
Богунське	17	1	3,1		3,1	3,1	8Сз2Дз	81	0,8	1	27	36	400	2	СРВ	короїд верхівковий, дереворуйнівні гриби	10	не виявлено
Богунське	17	17	5,0		5,0	5,0	9Сз1Дз	81	0,8	1А	29	40	530	2	СРВ	короїд верхівковий	10	не виявлено
Богунське	43	10	3,0		3,0	3,0	8Сз2Дз+Яле+Бп	86	0,8	1	28	40	430	2	СРВ	короїд верхівковий, дереворуйнівні гриби	15	не виявлено
Богунське	43	11	1,3		1,3	1,3	9Сз1Дз+Ос	91	0,7	1А	31	44	490	2	СРВ	короїд верхівковий, дереворуйнівні гриби	15	не виявлено
Богунське	45	8	1,7		1,7	1,7	10Сз+Дз+Лпд+Гз	95	0,8	1А	31	36	520	2	СРВ	короїд верхівковий, дереворуйнівні гриби	25	не виявлено
Богунське	45	13	3,9		3,9	3,9	7Сз2Дз1Гз+Бп+Ос	80	0,8	1б	33	44	480	2	СРВ	короїд верхівковий, дереворуйнівні гриби	15	не виявлено
Богунське	51	3	9,7		9,7	9,7	9Сз1Дз+Сб	86	0,7	1б	32	36	450	2	СРВ	короїд верхівковий, дереворуйнівні гриби	15	не виявлено
Богунське	51	4	1,2		1,2	1,2	10Сз	110	0,6	1А	32	48	460	2	СРВ	короїд верхівковий, дереворуйнівні гриби	15	не виявлено
Богунське	51	8	1,7		1,7	1,7	9Сз1Дз	85	0,8	1А	31	44	540	2	СРВ	короїд верхівковий, дереворуйнівні гриби	15	не виявлено
Богунське	54	12	1,3		1,3	1,3	9Сз1Дз	60	0,8	1А	24	30	420	2	СРВ	короїд верхівковий, дереворуйнівні гриби	15	не виявлено
Богунське	62	16	12,1	1	4,0	4,0	8Сз2Дз	120	0,6	1	31	48	430	2	СРВ	короїд верхівковий, дереворуйнівні гриби	15	не виявлено
Богунське	74	6	2,1		2,1	2,1	10Сз	100	0,7	1А	31	44	500	2	СРВ	короїд верхівковий, дереворуйнівні гриби	10	не виявлено
Богунське	74	13	2,4		2,4	2,4	10Сз	96	0,6	1А	30	44	400	2	СРВ	короїд верхівковий, дереворуйнівні гриби	10	не виявлено

Богунське	74	16	5,9		5,9	5,9	10Сз	70	0,8	1	25	32	460	2	СРВ	короїд верхівковий, дереворуйнівні гриби	10	не виявлено
Богунське	81	19	0,9		0,9	0,9	10Сз+Влч	57	0,8	1А	22	28	390	2	СРВ	короїд верхівковий, дереворуйнівні гриби	15	не виявлено
Богунське	82	4	1,7		1,7	1,7	10Сз	86	0,8	1	26	40	420	2	СРВ	короїд верхівковий, дереворуйнівні гриби	15	не виявлено
Богунське	84	22	7,0		7,0	7,0	9Сз1Дз+БП+Ос	67	0,8	1А	26	32	410	2	СРВ	короїд верхівковий, дереворуйнівні гриби	15	не виявлено
Всього по лісництву					55,9	55,9												
Тригірське	3	9	0,8		0,8	0,8	5Яле4Сз1Дз	61	0,7	1А	25	28	400	2	СРВ	короїд типограф, короїд верхівковий	30	не виявлено
Тригірське	3	10	1,0		1,0	1,0	6Яле2Сз2Дз+Гз	61	0,8	1А	24	26	430	2	СРВ	короїд типограф, короїд верхівковий	25	не виявлено
Тригірське	38	11	3,1		3,1	3,1	6Сз2Дз2Гз	101	0,7	1	30	36	310	2	СРВ	короїд верхівковий	15	не виявлено
Тригірське	53	3	6,5		6,5	6,5	10Сз	86	0,8	1	25	32	440	2	СРВ	короїд верхівковий	25	не виявлено
Тригірське	61	4	35,5	2	5,5	5,5	9Сз1Дз+Яле+Бп	66	0,9	1	24	28	420	2	СРВ	короїд верхівковий	15	не виявлено
Тригірське	91	7	6,3		6,3	6,3	7Сз3Бп+Дз	91	0,5	1	26	32	230	2	СРВ	короїд верхівковий	15	не виявлено
Тригірське	98	4	14,0	1	7,0	7,0	7Сз2Дз1Гз+Бп+Влч	81	0,8	1А	29	36	420	2	СРВ	короїд верхівковий, дерело руйнівні гриби	15	не виявлено
Тригірське	98	4	14,0	2	7,0	7,0	7Сз2Дз1Гз+Бп+Влч	81	0,8	1А	29	36	420	2	СРВ	короїд верхівковий, дереворуйнівні гриби	15	не виявлено
Тригірське	101	4	11,5		11,5	11,5	7Сз2Дз1Бп	90	0,5	2	25	30	240	2	СРВ	короїд верхівковий, дереворуйнівні гриби	30	не виявлено
Тригірське	103	16	0,5		0,5	0,5	10Сз+Бп	90	0,7	1	28	36	440	2	СРВ	короїд верхівковий	30	не виявлено
Тригірське	103	41	0,5		0,5	0,5	10Сз+Бп	50	0,8	1А	23	24	390	2	СРВ	короїд верхівковий	35	не виявлено
Тригірське	107	4	4,9		4,9	4,9	8Сз1Дз1Гз+Влч+Бп	56	0,8	1Б	26	28	340	2	СРВ	короїд верхівковий	15	не виявлено
Тригірське	107	14	8,5		8,5	8,5	4Сз(95)2Сз(70)1Бп1Ос1Дз(60)1Дз(150)	95	0,6	1А	30	36	300	2	СРВ	короїд верхівковий	15	не виявлено
Тригірське	108	7	9,7		9,7	9,7	8Сз1Дз1Бп+Ос+Гз	91	0,7	1А	30	36	380	2	СРВ	короїд верхівковий	15	не виявлено
Тригірське	121	9	7,6		7,6	7,6	8Сз2Дз	80	0,7	1А	28	32	400	3	СРВ	короїд верхівковий	25	не виявлено
Всього по лісництву					80,4	80,4												
Березівське	2	4	5,9		5,9	5,9	7Сз2Дз1Гз	90	0,8	1	28	36	400	2	СРВ	короїд верхівковий /дереворуйнівні гриби	15	не виявлено
Березівське	3	2	5,1		5,1	5,1	6Сз3Дз1Гз+Клг	100	0,7	1	29	40	350	2	СРВ	короїд верхівковий /дереворуйнівні гриби	15	не виявлено
Березівське	8	7	1,3		1,3	1,3	8Сз2Дз+Гз	85	0,7	1А	30	36	450	2	СРВ	короїд верхівковий /дереворуйнівні гриби	15	не виявлено

Березівське	21	7	10,0		10,0	10,0	6Сз3Дз1Гз	86	0,8	1А	29	36	410	2	СРВ	короїд верхівковий /дереворуйнівні гриби	10	не виявлено
Березівське	23	1	2,6		2,6	2,6	7СзГз1Але1Бп+Лпд	62	0,8	1Б	27	32	380	2	СРВ	короїд верхівковий /дереворуйнівні гриби	10	не виявлено
Березівське	23	3	4,1		4,1	4,1	6Сз3Гз1Дз	97	0,6	1А	30	40	280	2	СРВ	короїд верхівковий /дереворуйнівні гриби	10	не виявлено
Березівське	25	4	3,0		3,0	3,0	7Сз1Дз1Лпд1Гз	80	0,8	1А	28	36	330	2	СРВ	короїд верхівковий /дереворуйнівні гриби	15	не виявлено
Березівське	49	4	9,5		9,5	9,5	7Яле2Дз1Ос+Влч+Лпд	56	0,8	1Б	25	28	450	2	СРВ	короїд типограф/дереворуйнівні гриби	20	не виявлено
Березівське	86	21	0,6		0,6	0,6	7Сз2Дз1Гз+Лпд+Ос+Клг	92	0,7	1	28	40	370	2	СРВ	короїд верхівковий /дереворуйнівні гриби	20	не виявлено
Березівське	86	23	2,5		2,5	2,5	6Сз2Гз2Дз+Бп+Лпд+Бп	101	0,7	1	29	40	340	2	СРВ	короїд верхівковий /дереворуйнівні гриби	20	не виявлено
Березівське	87	23	0,4		0,4	0,4	9Сз1Влч+Гз	90	0,7	1А	30	40	450	2	СРВ	короїд верхівковий /дереворуйнівні гриби	20	не виявлено
Всього по лісництву					45,0	45,0												
Всього по підприємству					374,1	374,1												

Директор ДП "Житомирський лісгосп"

Р.А. Карчевський

" 30 " 12 2020

А К Т

поточного лісопатологічного обстеження насаджень

« 30 » грудня 2020 року

м. Житомир

Мною, інженером-лісопатологом I категорії ДСЛП «Вінницялісозахист» Радевичем О.О. у відповідності до листа ДП «Житомирського ЛГ» від 14.12.2020 року № 1047, за участю головного лісничого ДП «Житомирського ЛГ» Дубницького С.М., інженера охорони та захисту лісу ДП «Житомирського ЛГ» Боримської Н.П., в присутності посадових осіб Березівського, Корабельного, Новозаводського, Станишівського, Левківського, Богунського та Тригирського лісництв проведено поточне лісопатологічне обстеження насаджень, які належать ДП «Житомирський ЛГ» і знаходяться на території Іванівської, Тетерівської ОТГ, Мартинівської ОТГ, Високівської сільської ради, управління з розвитку с. Вереси Житомирської міської ради, Глибочицької, Новогуївинської селищної ради, Денишівської, Високопільської, Турчинівської, Березівської, Василівської, Годиської, Карвинівської сільських рад Житомирської області.

Левківське л-во - по маршрутному ходу обстежено лісові насадження в наступних кварталах: 7,10,11,14,19,22,25,33,42,44,46,48,53,56,61,66,74,75,77,85,87.

Обстежена площа – 66,1 га.

СРВ – 66,1 га.

Корабельне л-во - по маршрутному ходу обстежено лісові насадження в наступних кварталах: 4,9,19,20,22,25,41,48,82,84,92

Обстежена площа – 33,8 га.

СРВ – 33,8 га.

Новозаводське л-во - по маршрутному ходу обстежено лісові насадження в наступних квартал: 34,65,66,75,82,86,94

Обстежена площа – 22,8 га.

СРВ – 22,8 га.

Станишівське л-во - по маршрутному ходу обстежено лісові насадження в наступних кварталах: 1,3,4,6,7,9,10,14,15,16,22,29,35,37,38,39

Обстежена площа – 49,7 га.

СРВ – 49,7 га;

Богунське л-во - по маршрутному ходу обстежено лісові насадження в наступних кварталах: 11,17,43,45,51,54,62,74,81,82,84

Обстежена площа – 55,9 га.

СРВ – 55,9 га.

Пилипівське л-во - по маршрутному ходу обстежено лісові насадження в наступних кварталах: 7,67,106,108,117.

Обстежена площа – 20,4 га.

СРВ – 20,4га;

Тригирське л-во - по маршрутному ходу обстежено лісові насадження в наступних кварталах: 3,38,53,61,91,98,101,103,107,108,121

Обстежена площа – 80,4 га.

СРВ – 80,4га;

Березівське л-во - по маршрутному ходу обстежено лісові насадження в наступних кварталах: 2,3,8,21,23,25,49,86,87.

Обстежена площа – **45,0га.**

CPB –**45,0га;**

Обстежені деревостани в основному представлені різновіковими чистими та мішаними насадженнями з головною породою Сз, Яле. Всього обстежена площа по ДП «Житомирський лісгосп». Складає **374,1га.**

Поділ обстеженої площі по причинах розладнання:

- Короїд верхівковий: -359,0га. В.т.ч слабкого ступ. – **303,7 га.** Середнього ступ. –46,0 га. Сильного ступ.– 9,3 га.

- Короїд типограф – **14,6 га.** В.т.ч слабкого ступ. –12,8.га. Середнього ступ. –1,8 га.

- Свіжа бігуча низова пожежа- 0,5 га.

Даним обстеженням рекомендовано провести:

- CPB – на площі 374,1 га.

Лісопатологічна характеристика обстежених насаджень:

Дані насадження (з головною породою Сосна звичайна в складі) характеризуються розвитком та розповсюдженням на тлі еколого-кліматичних факторів (нерівномірна кількість опадів, ранній початок вегетаційних періодів минулих років, червнева спека та ін..) небезпечних осередків верхівкового короїда (*Ips accumunatus*). в меншій мірі лубоїда соснового малого (*Blastophagus minor*) та короїда шестиzubого (*Ips sexdentatus*),(внаслідок чого відбувається всихання соснового деревостану в сильному ступені – переважно групового характеру та куртинами до 0,1 га).

Приурочене всихання переважно до стін лісових масивів (межі зрубів минулих років, дороги, «вікна» в насадженнях з нерівномірною повнотою). Характер всихання одночасний, серед сухостійних дерев переважають дерева У-УІ категорії стану. Наявний так званий «гілкопад» - відпрацьовані гілки верхівковим короїдом. Також внутрішні тканини стовбурів в місцях поширення личинок ходів вищезгаданих стовбурових шкідників характеризуються наявністю «синяви» яка характерна при поширенні її збудників *- офіостомових грибів. Сухостійні й особливо всихаючі та сильно-ослаблені дерева є сприятливим фактором для утворення небезпечних осередків стовбурових шкідників в майбутньому.

Насадження з головною порою Ялина звичайна в складі характеризується розвитком та розповсюдженням на тлі еколого-кліматичних факторів (нерівномірна кількість опадів, ранній початок вегетаційних періодів минулих років, червнева спека та ін.) небезпечних осередків короїда типографа (*Ips typographus* L.) внаслідок чого відбувається всихання ялинового деревостану. Характер всихання одночасний, переважаючими на ділянках вражених короїдом типографом дерева ІУ-УІ категорії стану, дерева переважно з опавшою глицею, ажурні та відпадом кори потребують оперативного проведення запланованих заходів з поліпшення санітарного стану лісів, а саме санітарного рубання вибіркового.

Загальний лісопатологічний висновок та рекомендації дії служби лісової охорони лісгоспу в осередках стовбурових шкідників:

В цілому лісові насадження ДП «Житомирський лісгосп» враховуючи загальну негативну тенденцію в лісах природної зони Полісся, характеризуються характером розповсюдження та розмноження короїда верхівкового та короїда-типографа. Враховуючи біологічні особливості розвитку даного облікового виду шкідника дані осередки проявлятимуть себе в майбутньому, тому лісовій охороні лісгоспу слід тримати лісові насадження під

постійним наглядом з метою своєчасного реагування на зміну лісопатологічної ситуації та своєчасного планування відповідних заходів з поліпшення санітарного стану.

- Відомість поточного лісопатологічного обстеження додається, загальна площа обстежених насаджень складає **374,1 га**

Таксаційні характеристики обстежених насаджень та запаси деревини внесені у журнал поточного лісопатологічного обстеження використовувалися згідно матеріалів лісовпорядкування 20018 року.

Під час проведення даного обстеження лісовій охороні ДП «Житомирський лісгосп» надавалась методична допомога з питань лісозахисту.

Примітка: Відбір дерев, геодезична зйомка, матеріально-грошова оцінка лісосік, визначення фактичних середніх розрядів висот та діаметрів проводилось силами лісової охорони ДП «Житомирський лісгосп».

РЕКОМЕНДАЦІЇ:

1. З метою недопущення появи та розповсюдження стовбурових шкідників та збереження технічних якостей деревини, заходи з поліпшення санітарного стану лісів (санітарне рубання вибіркове) необхідно провести якісно і в стислі терміни.
2. Рубки провести згідно Санітарних правил в лісах України (в редакції постанови Кабінету Міністрів України від 26 жовтня 2016 р. №756).
3. Порубкові залишки і неліквідну деревину потрібно спалювати одночасно із заготівлею, для недопущення розвитку осередків стовбурних шкідників.
4. При спалюванні порубкових решток необхідно дотримуватися Правил пожежної безпеки.

Обстеження провів:

інженер-лісопатолог
ДСЛП «Вінницялісозахист»



О.О. Радевич

За участі:

Головного лісничого
ДП «Житомирський лісгосп»

С.М. Дубницького

Інженера ОЗЛ
ДП «Житомирський лісгосп»

Н.П. Боримської

ПОВІДОМЛЕННЯ
про появу ознак погіршення санітарного стану лісових насаджень

ДП „Миколаївське лісове господарство“

(найменування власника лісів, постійного лісокористувача)

Лісництво Горбачевське урочище _____
квартал № 4 виділ № 11 ділянка № _____ площа 2,8 гектарів

Таксаційна характеристика насадження

Склад 93 123 + 5п + 0с + 1з, вік 81 років, бонітет 1, середній діаметр 40 см, середня висота 17 м, повнота 0,7, тип лісу СгГДС, рельєф рівнинний, експозиція _____, ґрунт дерново-підзолистий суглинковий, підлісок _____

Лісопатологічна характеристика насадження

Вид пошкодження насадження (лісова пожежа, буревій, сніголам, обледеніння, відмирання та висихання дерев, захаращеність, об'їдання шкідниками хвої/листя, наявність гусені, масовий літ метеликів, опадання хвої/листя, відлущення кори, на стовбурах та інші ознаки, не характерні для нормального стану дерев): Насаротення бруслихою короїдом берізничним.

Підпилювання кори на деревах сосни, потовщення та порізання хвої.
Дерева берези, осики бруслихою дереворудничним грибом

Ступінь пошкодження, ураження: слабкий (поодинокі, слабкі, середні, сильні)

Вид розподілу пошкоджених дерев: поодинокі, групові (поодинокі, групові, куртинні)

Обсяг ушкодженої деревини на 1 гектарі (окомірно) 10 15 куб. метрів, у тому числі сухостійної куб. метрів

Ознаки погіршення стану лісових насаджень виявив:

Мисисичий

(посада)

7

12

20 20 року

Майстер

(лісничий (помічник лісничого))

7

12

20 20 року

Мисисичий

(підпис)

Мисисичий

(підпис)

Борисовський В.М.

(ініціали та прізвище)

Борисовський В.М.

(ініціали та прізвище)

Висновок інженера відділу (сектору) охорони і захисту лісу державного лісгосподарського (лісомисливського) підприємства або представника державного спеціалізованого лісозахисного підприємства щодо необхідності здійснення лісозахисних чи інших заходів з поліпшення санітарного стану лісів за результатами огляду санітарного стану лісової ділянки:

Професії СВ в аналіз році згідно
Санітарний огляд

Мисисичий О.І.

(посада)

14 12

20 20 року

Мисисичий

(підпис)

Борисовський В.М.

(ініціали та прізвище)

дерев призначених у санітарну рубку вибірково на 2021 рік

Постійний лісокористувач: ДП «Житомирське лісове господарство» лісництво: **Корабельне**

квартал 4 виділ 11 ділянка _____ площа 28 га.

Порядковий номер дерев	порода	Супінь товщини стовбурів сантиметрів			Категорія стану дерева, підстава	Порядковий номер дерева	порода	Супінь товщини стовбурів сантиметрів			Категорія стану дерева, підстава
		Ділові	напівділові	Дров'яні				Ділові	напівділові	Дров'яні	
1	2	3	4	5	6	7	8	9	10	11	12
1	Д			24	Білий вільх IV	33					
2	Д		28		Білий вільх IV	34					
3	Д		36		Білий вільх IV	35					
4	Д			32	Білий вільх VI	36					
5	Д			24	Білий вільх IV	37					
6	Д			24	Білий вільх IV	38					
7	Д		28		Білий вільх VI	39					
8	Д	36			Білий вільх IV	40					
9	Д			(48)	Білий вільх VI	41					
10	Д		40		Білий вільх IV	42					
11	Д			(32)	Білий вільх VI	43					
12	Д			(28)	Білий вільх VI	44					
13	Д			(40)	Білий вільх VI	45					
14	Д			(44)	Білий вільх VI	46					
15	Д			(32)	Білий вільх VI	47					
16	Д			(36)	Білий вільх VI	48					
17	Д		28		Білий вільх IV	49					
18	Д			(32)	Білий вільх VI	50					
19	Д			(28)	Білий вільх VI	51					
20	Д			(28)	Білий вільх VI	52					
21	Д		32		Білий вільх IV	53					
22	Д			28	Білий вільх IV	54					
23	Д		28		Білий вільх IV	55					
24	Д					56					
25	Д					57					
26	Д					58					
27	Д					59					
28	Д					60					
29	Д					61					
30	Д					62					
31	Д					63					
32	Д					64					

Всього пронумеровано дерев: двадцять три (словами)

Нумерацію і перелік провели:

11.04.21р. Посада А-гелі підпис Борисовський прізвище Борисовський

Посада А-М-р підпис Гамовський прізвище Гамовський

Посада М-р підпис Пашковський прізвище Пашковський

ПОВІДОМЛЕННЯ

про появу ознак погіршення санітарного стану лісових насаджень Житомирська область ДП
«Житомирський лісгосп»

Лісництво Корабельне урочище _____
 квартал № 11 виділ № 14 ділянка № _____ площа 22 га

Таксаційна характеристика насадження

Склад 60% Бер. 40% Сос. вік 60 років, бонітет 14, середній діаметр 30 сантиметрів, середня висота 26 метрів, повнота 94, тип лісу С2ГДС, рельєф рівнин., експозиція _____, ґрунт дубово-листян., підріст _____, підлісок _____

Лісопатологічна характеристика насадження

Вид пошкодження насадження (лісова пожежа, буревій, сніголам, обледеніння, відмирання та всихання дерев, захарашеність, об'їдання шкідниками хвої/листя, наявність гусені, масовий літ метеликів, опадання хвої/листя, відлущення кори на стовбурах та інші ознаки, не характерні для нормального стану дерев)

Відмирання та кичаки дубів сосни, вимерлих корі об'їдані корою вершівничий, дереворучейнік і гриби на листяних деревах

Ступінь пошкодження, ураження: середнє (слабке, середнє, сильне)

Вид розподілу пошкоджених дерев: поодинокі (поодинокий, груповий, куртинний)

Обсяг ушкодженої деревини на 1 гектарі (окомірно) 15 куб. метрів, у тому числі сухостійної 12 куб. метрів

Ознаки погіршення стану лісових насаджень виявив:

ст. майстер

(посада)

[Підпис]
(підпис)

Гановський Ю.С.

(ініціали та прізвище)

07 12 2020 року

лісничий

(лісничий (помічник лісничого))

[Підпис]
(підпис)

Боримський В.М.

(ініціали та прізвище)

07 12 2020 року

Висновок інженера відділу (сектору) охорони і захисту лісу державного лісгосподарського (лісомисливського) підприємства або представника державного спеціалізованого лісозахисного підприємства щодо необхідності здійснення лісозахисних чи інших заходів з поліпшення санітарного стану лісів за результатами огляду санітарного стану лісової ділянки:

Висновок СРВ в 2021 році згідно Санітарного правил

Інж. ОЗЛ

(посада)

[Підпис]
(підпис)

Боримська Н.П.

(ініціали та прізвище)

14 12 2020 року

НУМЕРАЦІЙНА ПЕРЕЛІКОВА ВІДОМІСТЬ

дерев призначених у санітарну рубку вибірково на 2021 рік

Постійний лісокористувач: ДП «Житомирське лісове господарство» лісництво: Корабельне

квартал 4 виділ 14 ділянка _____ площа 2,2 га.

Порядковий номер дерев	порода	Супінь товщини стовбурів сантиметрів			Категорія стану дерева, підстава	Порядковий номер дерев а	порода	Супінь товщини стовбурів сантиметрів			Категорія стану дерева, підстава
		Ділові	напівділові	Дров'яні				Ділові	напівділові	Дров'яні	
1	2	3	4	5	6	7	8	9	10	11	12
1	Бн			28	чистий VI	33	Г		24		дупляков IV
2	Д			28	стб. ший. V	34	Г			32	без кори VI
3	Г	28			шхл. >30 IV	35	Г			24	без кори VI
4	Г			36	без кори VI	36	Г			24	без кори VI
5	Г			28	без кори VI	37	Г		28		без кори VI
6	Г			28	рух хвост V	38	Г		32		без кори VI
7	Г		28		без кори VI	39	Г			28	без кори VI
8	Г		32		рух хвост V	40	Г			24	без кори VI
9	Бн			28	стб. ший. IV	41	Г			24	без кори VI
10	Г			28	без кори VI	42	Г			24	рух хвост V
11	Г		32		рух хвост IV	43	Г		24		стб. ший. IV
12	Г			36	без кори VI	44	Г		28		без кори VI
13	Г			24	без кори VI	45	Г			28	без кори VI
14	Г		28		шхл. ший. IV	46	Г	36			стб. ший. IV
15	Г			24	без кори VI	47	Г			28	стб. ший. IV
16	Г	28			дупляков стб. IV	48	Д			24	стб. ший. IV
17	Г	32			стб. ший. IV	49	Г			40	без кори VI
18	Г	32			стб. ший. IV	50	Г		28		дупляков IV
19	Г	28			дупляков IV	51	Г		28		шхл. ший. IV
20	Бн			28	чистий VI	52	Д			24	стб. ший. IV
21	Г		40		рок-сірець IV	53	Г			24	стб. ший. IV
22	Г			24	стб. ший. IV	54	Г			32	без кори VI
23	Г			28	без кори VI	55	Г			36	без кори VI
24	Г			28	без кори VI	56	Г			32	без кори VI
25	Г		28		стб. ший. IV	57	Г	32			шхл. ший. IV
26	Г		32		стб. ший. IV	58	Г			36	без кори VI
27	Г			24	без кори VI	59	Бн			24	чистий VI
28	Г			32	без кори VI	60	Бн			28	чистий VI
29	Г			32	рух хвост V	61	Г		28		шхл. ший. IV
30	Г			24	рух хвост VI	62	Г				
31	Г			28	стб. ший. IV	63					
32	Д			24	стб. ший. IV	64					

Всього пронумеровано дерев: шістдесят один (словами)

Нумерацію і перелік провели:

11.01.2021. Посада Л-шиї підпис Боримовський прізвище Боримовський

Посада А.М.Р підпис Гамовський прізвище Гамовський

Посада М.Р підпис Пашковський прізвище Пашковський

ПОВІДОМЛЕННЯ
про появу ознак погіршення санітарного стану лісових насаджень

Д-р. Михайло Мисирський

(найменування власника лісів, постійного лісокористувача)

Лісництво Дорабешанське урочище _____
квартал № 9 виділ № 10 ділянка № _____ площа 3,2 гектарів

Таксаційна характеристика насаджень

Склад 503303100115, вік 75 років, бонітет 14, середній діаметр 36 см, середня висота 28 м, повнота 0,8, тип лісу С2 ГХС, рельєф південний, експозиція _____, ґрунт дерново-слабопідзолисті суглинки, підлісок _____

Лісопатологічна характеристика насаджень

Вид пошкодження насаджень (лісова пожежа, буревій, сніголам, обледеніння, відмирання та висихання дерев, захаращеність, об'їдання шкідниками хвої/листя, наявність гусені, масовий літ метеликів, опадання хвої/листя, відлущення кори на стовбурах та інші ознаки, не характерні для нормального стану дерев) Насадження вражені корою короїда верхівками до

розпаду метеликів.
Вражені аби, відмирання кори.
Сухостійні дерева. Дерева дуба вражені поперек знизу раком.

Ступінь пошкодження, ураження: слабкий (поодинокі, слабкі, середні, сильні)

Вид розподілу пошкоджених дерев: поодинокі, групові (поодинокі, групові, куртинні)

Обсяг ушкодженої деревини на 1 гектарі (окомерно) 15 куб. метрів, у тому числі сухостійної 10 куб. метрів

Ознаки погіршення стану лісових насаджень виявив:

Мисирський (посада) Мисирський (підпис) Горюховий В.М. (ініціали та прізвище)

7 12 2010 року
Мисирський (лісничий (помічник лісничого)) Мисирський (підпис) Мисирський О.Я. (ініціали та прізвище)

Висновок інженера відділу (сектору) охорони і захисту лісу державного лісогосподарського (лісомисливського) підприємства або представника державного спеціалізованого лісозахисного підприємства щодо необхідності здійснення лісозахисних чи інших заходів з поліпшення санітарного стану лісів за результатами огляду санітарного стану лісової ділянки:

Провести СРВ в 2011 році згідно
Сам тарний план

Мисирський О.Я. (посада) Мисирський (підпис) Горюховий Н.Я. (ініціали та прізвище)

14 12 2010 року

НУМЕРАЦІЙНА ПЕРЕЛІКОВА ВІДОМІСТЬ

дерев призначених у санітарну рубку вибірково на 2021 рік

Постійний лісокористувач: ДП «Житомирське лісове господарство» лісництво: Корабельне

квартал 9 виділ 10 ділянка _____ площа 3,2 га.

Порядковий номер дерев	порода	Супінь товщини стовбурів сантиметрів			Категорія стану дерева, підстава	Порядковий номер дерева	порода	Супінь товщини стовбурів сантиметрів			Категорія стану дерева, підстава
		Ділові	напіаділові	Дров'яні				Ділові	напіаділові	Дров'яні	
1	2	3	4	5	6	7	8	9	10	11	12
1	G		28		рок-сірець IV	33	G		28		стб. ший IV
2	G		32		стб. ший IV	34	G		24		стб. ший IV
3	Ln			24	Бел. кори VI	35	Ln			(24)	меліш VI
4	G			32	Бел. кори VI	36	G		32		стб. ший IV
5	G			32	Бел. кори VI	37	G		28		стб. ший IV
6	G		28		Бел. кори VI	38	D			28	Бел. кори VI
7	G	28			стб. ший IV	39	D			24	Бел. кори VI
8	Ln			(24)	меліш VI	40	Ln			28	Бел. кори VI
9	G	32			стб. ший IV	41	Ln			24	Бел. кори VI
10	G			36	Бел. кори VI	42	G			28	стб. ший IV
11	G		28		дільном IV	43	Ln			28	Бел. кори VI
12	G			24	стб. ший IV	44	G	24			дільном IV
13	G		24		рок-сірець IV	45	G			40	Бел. кори VI
14	G		28		стб. ший IV	46	D			28	трютові IV
15	D			24	трютові IV	47	G		24		Бел. кори VI
16	D			24	Бел. кори VI	48	G			28	Бел. кори VI
17	G	36			дільном IV	49	Ln			24	Бел. кори VI
18	G		28		дільном IV	50	G	28			стб. ший IV
19	Ln			28	меліш VI	51	G	48			рок-сірець IV
20	G		28		стб. ший IV	52	G				
21	G			24	стб. ший IV	53					
22	G			24	Бел. хвот V	54					
23	G			32	Бел. кори VI	55					
24	G		40		стб. ший IV	56					
25	G		32		дільном IV	57					
26	G		28		стб. ший IV	58					
27	G		28		стб. ший IV	59					
28	G		24		стб. ший IV	60					
29	G			24	стб. ший IV	61					
30	G			24	Бел. кори VI	62					
31	G		40		стб. ший IV	63					
32	G		32		стб. ший IV	64					

Всього пронумеровано дерев: п'ятдесят один (словами)

Нумерацію і перелік провели:

12.01.2021 Посада л-гін підпис Б. З. прізвище Борисський

Посада ст. м-р підпис Г. прізвище Гамодський
Посада м-р підпис П. прізвище Пашівський

ПОВІДОМЛЕННЯ
про появу ознак погіршення санітарного стану лісових насаджень

Л. Митусько

(найменування власника лісів, постійного лісокористувача)

Лісництво Дерабелівське урочище _____
квартал № 19 виділ № 18 ділянка № _____ площа 1.0 гектарів

Таксаційна характеристика насадження

Склад 8. бер. 25% + 13. дуб 40% вік 52 років, бонітет 15, середній діаметр 28 см, середня висота 24 м, повнота 0.6, тип лісу 22. ГД, рельєф хвилястий, експозиція _____, ґрунт сирі ґрунт легкосугинчасті, торфяні дерна, підлісок _____

Лісопатологічна характеристика насадження

Вид пошкодження насадження (лісова пожежа, буревій, сніголам, обледеніння, відмирання та висихання дерев, захаращеність, об'їдання шкідниками хвої/листя, наявність гусені, масовий літ метеликів, опадання хвої/листя, відлущення кори на стовбурах та інші ознаки, не характерні для нормального стану дерев) _____

Насадження вражені порізами, пошкоджені метеликами, відмиранням кори, об'їданням хвої на деревах.
Дерева дерева то великі вражені дереворубильними
приладами.

Ступінь пошкодження, ураження: середній (поодинокі, слабке, середнє, сильне)

Вид розподілу пошкоджених дерев: поодинокі, групові (поодинокі, групові, куртинні)

Обсяг ушкодженої деревини на 1 гектарі (окомірно) 20 куб. метрів, у тому числі сухостійної 15 куб. метрів

Ознаки погіршення стану лісових насаджень виявив:

Лісництво (посада) Митусько (підпис) Горелісевич В.М. (ініціали та прізвище)

8 12 2020 року (лісничий (помічник лісничого)) Митусько (підпис) Горелісевич А.О. (ініціали та прізвище)

8 12 2020 року

Висновок інженера відділу (сектору) охорони і захисту лісу державного лісгосподарського (лісомисливського) підприємства або представника державного спеціалізованого лісозахисного підприємства щодо необхідності здійснення лісозахисних чи інших заходів з поліпшення санітарного стану лісів за результатами огляду санітарного стану лісової ділянки:

Провести спр. в 2021 році згідно
сан. технік. правил

Горелісевич О.З. (посада) Митусько (підпис) Горелісевич А.П. (ініціали та прізвище)

15 12 2020 року

дерев призначених у санітарну рубку вибірково на 2021 рік

Постійний лісокористувач: ДП «Житомирське лісове господарство» лісництво: Корабельне

квартал 19 виділ 18 ділянка _____ площа 1,0 га.

Порядковий номер дерев	порода	Супінь товщини стовбурів сантиметрів			Категорія стану дерева, підстава	Порядковий номер дерева	порода	Супінь товщини стовбурів сантиметрів			Категорія стану дерева, підстава
		Ділові	напівділові	Дров'яні				Ділові	напівділові	Дров'яні	
1	2	3	4	5	6	7	8	9	10	11	12
1	лс		28		стб. ший IV	33	лс			32	стб. ший IV
2	лс			32	стб. ший IV	34	лс		28		стб. ший IV
3	лс			24	стб. ший IV	35	лс			(28)	напівділ VI
4	лс		24		стб. ший IV	36	лс	32			стб. ший IV
5	лс		24		стб. ший IV	37	ос			28	стб. ший IV
6	лс		28		стб. ший IV	38	лс			(36)	напівділ VI
7	лс	24			стб. ший IV	39	лс		32		стб. ший IV
8	лс	24			стб. ший IV	40	лс		24		стб. ший IV
9	лс			24	стб. ший VI	41	лс	24			стб. ший IV
10	лс			28	стб. ший VI	42	лс			32	стб. ший IV
11	лс			24	стб. ший VI	43	лс			32	стб. ший IV
12	лс			24	стб. ший VI	44	лс			24	стб. ший IV
13	лс		28		стб. ший IV	45	лс			36	стб. ший IV
14	лс		28		стб. ший IV	46	лс		24		стб. ший IV
15	лс	32			стб. ший IV	47	лс		24		стб. ший IV
16	лс		32		стб. ший IV	48	лс		28		стб. ший IV
17	ос			32	стб. ший VI	49	лс			32	стб. ший IV
18	ос			24	стб. ший VI	50					
19	ос			28	стб. ший VI	51					
20	ос			28	стб. ший VI	52					
21	ос			28	стб. ший VI	53					
22	ос			28	стб. ший VI	54					
23	ос			32	стб. ший VI	55					
24	лс			(28)	напівділ VI	56					
25	лс			(24)	напівділ VI	57					
26	лс			24	стб. ший VI	58					
27	лс			24	стб. ший VI	59					
28	лс			28	стб. ший VI	60					
29	лс			24	стб. ший VI	61					
30	лс			24	стб. ший VI	62					
31	лс		32		стб. ший IV	63					
32	лс		24		стб. ший IV	64					

Всього пронумеровано дерев: сорок девять (словами)

Нумерацію і перелік провели:

12.01.2021 Посада л-гш підпис Борис прізвище Борисський

Посада а-м-р підпис Гановський прізвище Гановський

Посада м-р підпис Поборончук А.В. прізвище Поборончук А.В.

ПОВІДОМЛЕННЯ

про появу ознак погіршення санітарного стану лісових насаджень Житомирська область ДП
«Житомирський лісгосп»

Лісництво Корабельне урочище _____
 квартал № 20 виділ № 26 ділянка № _____ площа 0,6 га

Таксаційна характеристика насадження

Склад 109, вік 66 років, бонітет IV, середній діаметр 32 сантиметрів, середня висота 27 метрів, повнота 0,9, тип лісу С310С, рельєф рівнинний, експозиція _____, ґрунт дерново-підзолистий, підріст _____, підлісок _____

Лісопатологічна характеристика насадження

Вид пошкодження насадження (лісова пожежа, буревій, сніголам, обледеніння, відмирання та всихання дерев, захаращеність, об'їдання шкідниками хвої/листя, наявність гусені, масовий літ метеликів, опадання хвої/листя, відлущення кори на стовбурах та інші ознаки, не характерні для нормального стану дерев)

відмирання та всихання дерев
відлущення кори, корогі вкриті смолою

Ступінь пошкодження, ураження: сильне (слабке, середнє, сильне)

Вид розподілу пошкоджених дерев: поодинокі (поодинокий, груповий, куртинний)

Обсяг ушкодженої деревини на 1 гектарі (окомірно) 15 куб. метрів, у тому числі сухостійної 2 куб. метрів

Ознаки погіршення стану лісових насаджень виявив:

ст. майстер

(посада)

[Підпис]

(підпис)

Гановський Ю.С.

(ініціали та прізвище)

07 12 2020 року

лісничий

(лісничий (помічник лісничого))

[Підпис]

(підпис)

Боримський В.М.

(ініціали та прізвище)

07 12 2020 року

Висновок інженера відділу (сектору) охорони і захисту лісу державного лісгосподарського (лісомисливського) підприємства або представника державного спеціалізованого лісозахисного підприємства щодо необхідності здійснення лісозахисних чи інших заходів з поліпшення санітарного стану лісів за результатами огляду санітарного стану лісової ділянки:

Провести СРВ в 2021 році згідно Санітарних правил

Інж. ОЗЛ

(посада)

[Підпис]

(підпис)

Боримська Н.П.

(ініціали та прізвище)

14 12 2020 року

НУМЕРАЦІЙНА ПЕРЕЛІКОВА ВІДОМІСТЬ

дерев призначених у санітарну рубку вибірково на 2021 рік

Постійний лісокористувач: ДП «Житомирське лісове господарство» лісництво: Корабельне

квартал 20 виділ 26 ділянка _____ площа 0,6 га.

Порядковий номер дерев	порода	Супінь товщини стовбурів сантиметрів			Категорія стану дерева, підстава	Порядковий номер дерева	порода	Супінь товщини стовбурів сантиметрів			Категорія стану дерева, підстава
		Ділові	напівділові	Дров'яні				Ділові	напівділові	Дров'яні	
1	2	3	4	5	6	7	8	9	10	11	12
1	С			36	дромод. тріт. V	33					
2	С			28	др. кори VI	34					
3	С		28		др. кори VI	35					
4	С		24		др. кори VI	36					
5	С		36		др. кори VI	37					
6	С			24	др. кори VI	38					
7	С			24	др. кори VI	39					
8	С			24	др. кори VI	40					
9	B2			(32)	напівділ VI	41					
10	B2			(30)	напівділ VI	42					
11	B2			(32)	напівділ VI	43					
12	С			28	др. кори VI	44					
13	С			36	др. кори VI	45					
14	С			28	др. кори VI	46					
15	С			24	др. кори VI	47					
16	С		28		др. кори VI	48					
17	С			40	др. кори VI	49					
18	С			24	др. кори VI	50					
19	С			28	др. кори VI	51					
20	С		32		др. кори VI	52					
21	С			36	др. кори VI	53					
22	С		32		др. кори VI	54					
23	С		32		др. кори VI	55					
24	С		32		др. кори VI	56					
25	С		40		др. кори VI	57					
26	С			32	др. кори VI	58					
27	С		24		др. кори VI	59					
28	С			28	др. кори VI	60					
29	С					61					
30						62					
31						63					
32						64					

Всього пронумеровано дерев: двадцять вісім (словами)

Нумерацію і перелік провели:

13.01.2021

Посада а-гін

підпис БЗ

прізвище Боримський В.М.

Посада ст.м-р

підпис Г

прізвище Головський Ю.С.

Посада м-р

підпис П

прізвище Поборончук А.О.

ПОВІДОМЛЕННЯ
про появу ознак погіршення санітарного стану лісових насаджень

ДВ. Писарівське лісове господарство

(найменування власника лісів, постійного лісокористувача)

Лісництво Писарівське урочище _____
квартал № 22 виділ № 18 ділянка № _____ площа 1,5 гектарів

Таксаційна характеристика насадження

Склад 10С3 + Д3 + Л3 вік 70 років, бонітет 15, середній діаметр 36 см, середня висота 31 м, повнота 0,5, тип лісу С3ГДС, рельєф хвилястий, експозиція _____, ґрунт дерново-середньолугий, підлісок _____

Лісопатологічна характеристика насадження

Вид пошкодження насадження (лісова пожежа, буревій, сніголам, обледеніння, відмирання та висихання дерев, захаращеність, об'їдання шкідниками хвої/листя, наявність гусені, масовий літ метеликів, опадання хвої/листя, відлущення кори на стовбурах та інші ознаки, не характерні для нормального стану дерев) Насамперед втрачено порокори вершків дерев, середні дерева осипли, відсутність кори, порушення та осипання хвої.

Ступінь пошкодження, ураження: слабкий (поодинокі, слабке, середнє, сильне)

Вид розподілу пошкоджених дерев: поодинокі групові (поодинокий, груповий, куртинний)

Обсяг ушкодженої деревини на 1 гектарі (окомірно) 15 куб. метрів, у тому числі сухостійної 10 куб. метрів

Ознаки погіршення стану лісових насаджень виявив

Писарівський ДВ Писарівський
(посада) (підпис) (ініціали та прізвище)

9 12 20 20 року ДВ Писарівський Д.В.
(лісничий (помічник лісничого) (підпис) (ініціали та прізвище))

9 12 20 20 року

Висновок інженера відділу (сектору) охорони і захисту лісу державного лісогосподарського (лісомисливського) підприємства або представника державного спеціалізованого лісозахисного підприємства щодо необхідності здійснення лісозахисних чи інших заходів з поліпшення санітарного стану лісів за результатами огляду санітарного стану лісової ділянки:

Провести ФД в 2021 році згідно Санітарних правил

Писарівський О.В. ДВ Писарівський О.В.
(посада) (підпис) (ініціали та прізвище)

15 12 20 20 року

дерев призначених у санітарну рубку вибірково на 2020 рік

Постійний лісокористувач: ДП «Житомирське лісове господарство» лісництво: Корабельне

квартал 22 виділ 18 ділянка _____ площа 2,5 га.

Порядковий номер дерев	порода	Супінь товщини стовбурів сантиметрів			Категорія стану дерева, підстава	Порядковий номер дерева	порода	Супінь товщини стовбурів сантиметрів			Категорія стану дерева, підстава
		Ділові	напівділові	Дров'яні				Ділові	напівділові	Дров'яні	
1	2	3	4	5	6	7	8	9	10	11	12
1	С	32			стб, ший IV	33					
2	С			24	стб ший VI	34					
3	С			24	стб ший VI	35					
4	С	28			стб ший IV	36					
5	С		24		стб ший VI	37					
6	С			28	стб ший VI	38					
7	С	32			стб ший IV	39					
8	С			24	стб ший VI	40					
9	С			28	стб ший VI	41					
10	С			32	стб ший VI	42					
11	С		36		стб ший IV	43					
12	С		36		стб ший IV	44					
13	С			24	стб ший VI	45					
14	Б			28	стб ший VI	46					
15	С		28		стб ший IV	47					
16	С	36			стб ший IV	48					
17	С		28		стб ший IV	49					
18						50					
19						51					
20						52					
21						53					
22						54					
23						55					
24						56					
25						57					
26						58					
27						59					
28						60					
29						61					
30						62					
31						63					
32						64					

Всього пронумеровано дерев: 17 (сімнадцять) дерев (словами)

Нумерацію і перелік провели:

14.01.21р Посада А-ш підпис БЗ прізвище Борисевич

Посада А-м-р підпис Г прізвище Головський

Посада М-р підпис У прізвище Українець

ПОВІДОМЛЕННЯ
про появу ознак погіршення санітарного стану лісових насаджень

ДП "Лісове господарство"

(найменування власника лісів, постійного лісокористувача)

Лісництво Львівське урочище _____
квартал № 41 виділ № 18 ділянка № _____ площа 2,0 гектарів

Таксаційна характеристика насадження

Склад С3з2Бп+Дз, вік 68 років, бонітет 1А, середній діаметр 36 см, середня висота 26 м, повнота 0,6, тип лісу С3ГДС, рельєф рівнинний, експозиція _____, ґрунт дрібно-середньорізний світлий, підлісок _____

Лісопатологічна характеристика насадження

Вид пошкодження насадження (лісова пожежа, буревій, сніголам, обледеніння, відмирання та всихання дерев, захаращеність, об'їдання шкідниками хвої/листя, наявність гусені, масовий літ метеликів, опадання хвої/листя, відлущення кори на стовбурах та інші ознаки, не характерні для нормального стану дерев)

Насадження вражено користою вершньовим
середнім деревом, дерева з відгниванням та
посередньо-поперечною явою.

Ступінь пошкодження, ураження: середній (поодинокі, слабке, середнє, сильне)

Вид розподілу пошкоджених дерев: поодинокі, групові (поодинокі, груповий, куртинний)

Обсяг ушкодженої деревини на 1 гектарі (окомірно) 20 куб. метрів, у тому числі сухостійної 15 куб. метрів

Ознаки погіршення стану лісових насаджень виявив

лісничий

(посада)

Г. К.

(підпис)

Горюховий В.М.

(ініціали та прізвище)

10 12 2012 року

лісничий

(лісничий (помічник лісничого)

Г.К.

(підпис)

Горюховий В.М.

(ініціали та прізвище)

10 12 2012 року

Висновок інженера відділу (сектору) охорони і захисту лісу державного лісогосподарського (лісомисливського) підприємства або представника державного спеціалізованого лісозахисного підприємства щодо необхідності здійснення лісозахисних чи інших заходів з поліпшення санітарного стану лісів за результатами огляду санітарного стану лісової ділянки.

Горюховий В.М. 8 2021 році здійснено Санітарний
огляд

Горюховий В.М.

(посада)

Г.К.

(підпис)

Горюховий В.М.

(ініціали та прізвище)

15 12 2020 року

дерев призначених у санітарну рубку вибірково на 2021 рік

Постійний лісокористувач: ДП «Житомирське лісове господарство» лісництво: Корабельне

квартал 41 виділ 48 ділянка _____ площа 2,0 га.

Порядковий номер дерев	порода	Супінь товщини стовбурів сантиметрів			Категорія стану дерева, підстава	Порядковий номер дерева	порода	Супінь товщини стовбурів сантиметрів			Категорія стану дерева, підстава
		Ділові	напівділові	Дров'яні				Ділові	напівділові	Дров'яні	
1	2	3	4	5	6	7	8	9	10	11	12
1	С		28		стб. ший. IV	33					
2	С			24	стб. ший. VI	34					
3	С			24	стб. ший. VI	35					
4	С			32	стб. ший. VI	36					
5	Бн			(28)	стб. ший. VI	37					
6	Д			28	стб. ший. VI	38					
7	Д			32	стб. ший. VI	39					
8	С			24	стб. ший. VI	40					
9	С		44		стб. ший. VI	41					
10	Д			36	стб. ший. IV	42					
11	Д			48	стб. ший. V	43					
12	Бн			(28)	стб. ший. VI	44					
13	Бн			(32)	стб. ший. VI	45					
14	С		32		стб. ший. IV	46					
15	С			24	стб. ший. VI	47					
16	С		28		стб. ший. IV	48					
17	С		28		стб. ший. IV	49					
18	С			24	стб. ший. VI	50					
19	С			24	стб. ший. VI	51					
20	С		24		стб. ший. IV	52					
21	С	32			стб. ший. IV	53					
22						54					
23						55					
24						56					
25						57					
26						58					
27						59					
28						60					
29						61					
30						62					
31						63					
32						64					

Всього пронумеровано дерев: 21 (зводять одну) дерева (словами)

Нумерацію і перелік провели:

15.01.21р

Посада п-гир

підпис Б. Зорин

прізвище Боримський

Посада а. м-р

підпис Гановський

прізвище Гановський

Посада м-р

підпис Деміан

прізвище Деміан

ПОВІДОМЛЕННЯ
про появу ознак погіршення санітарного стану лісових насаджень

ДП "Львівське лісове господарство"

(найменування власника лісів, постійного лісокористувача)

Лісництво Львівське урочище _____
квартал № 48 виділ № 3 ділянка № _____ площа 2,3 гектарів

Таксаційна характеристика насадження

Склад Рз 12з + Ос + Дп + Бп, вік 71 років, бонітет 14, середній діаметр 36 см, середня висота 28 м, повнота 0,6, тип лісу С3 Г2, рельєф хвилястий, експозиція _____, ґрунт дрібно-середньогрунтовий, підлісок _____

Лісопатологічна характеристика насадження

Вид пошкодження насадження (лісова пожежа, буревій, сніголам, обледеніння, відмирання та всихання дерев, захаращеність, об'їдання шкідниками хвої/листя, наявність гусені, масовий літ метеликів, опадання хвої/листя, відлущення кори на стовбурах та інші ознаки, не характерні для нормального стану дерев) Насарощення бруньок корою короїда берішкостика.

Дефектний зруб, відсутність корою деревних стовбурів.

Ступінь пошкодження, ураження: слабкий (подине, слабе, середне, сильне)

Вид розподілу пошкоджених дерев: карликовий, груповий (всодинокий, груповий, куртинний)

Обсяг ушкодженої деревини на 1 гектарі (окомірно) 20 куб. метрів, у тому числі сухостійної 15 куб. метрів

Ознаки погіршення стану лісових насаджень виявив:

Лісничий

(посада)

Лісничий

(підпис)

Лісничий

(ініціали та прізвище)

11 12 2020 року

Лісничий

(лісничий (помічник лісничого))

Лісничий

(підпис)

Лісничий

(ініціали та прізвище)

11 12 2020 року

Висновок інженера відділу (сектору) охорони і захисту лісу державного лісогосподарського (лісомисливського) підприємства або представника державного спеціалізованого лісозахисного підприємства щодо необхідності здійснення лісозахисних чи інших заходів з поліпшення санітарного стану лісів за результатами огляду санітарного стану лісової ділянки:

Проблеми зруб в 2021 році відсутні

Санітарний зруб

Лісничий

(посада)

Лісничий

(підпис)

Лісничий

(ініціали та прізвище)

15 12 2020 року

НУМЕРАЦІЙНА ПЕРЕЛКОВА ВІДОМІСТЬ

дерев призначених у санітарну рубку вибірково на 2021 рік

Постійний лісокористувач: ДП «Житомирське лісове господарство» лісництво: Корабельне

квартал 48 виділ 3 ділянка _____ площа 2,3 га.

Порядковий номер дерев	порода	Супінь товщини стовбурів сантиметрів			Категорія стану дерева, підстава	Порядковий номер дерева	порода	Супінь товщини стовбурів сантиметрів			Категорія стану дерева, підстава
		Ділові	напівділові	Дров'яні				Ділові	напівділові	Дров'яні	
1	2	3	4	5	6	7	8	9	10	11	12
1	Ос			28	без кори VI	33	Ос			24	без кори VI
2	Ос			24	без кори VI	34	Ос			24	без кори VI
3	Ос			28	без кори VI	35	Ос			28	без кори VI
4	Ос			28	без кори VI	36	Ос			28	без кори VI
5	Ос			24	без кори VI	37	Ос			24	без кори VI
6	Бк			(14)	без кори VI	38	Ос		32		без кори VI
7	Ос			24	без кори VI	39	Ос			(32)	без кори VI
8	Ос			24	без кори VI	40	Ос			24	без кори VI
9	Ос			24	без кори VI	41	Ос			24	ст.б. ший IV
10	Ос			24	без кори VI	42	Ос			24	ст.б. ший V
11	Ос			28	без кори VI	43	Ос			(14)	без кори VI
12	Ос			(24)	без кори VI	44	Ос			(28)	без кори VI
13	Ос			(28)	без кори VI	45	Ос			(36)	без кори VI
14	Ос			(28)	без кори VI	46	Ос			(28)	без кори VI
15	Ос			24	без кори VI	47	Ос		24		без кори V
16	Ос			(32)	без кори VI	48	Ос		36		ст.б. ший IV
17	Ос			(24)	без кори VI	49	Ос		32		без кори VI
18	Ос			28	без кори VI	50	Ос		32		без кори VI
19	Ос			36	без кори VI	51	Ос		28		без кори VI
20	Ос			24	ст.б. ший IV	52	Ос		32		без кори V
21	Ос			28	без кори VI	53	Ос		28		ст.б. ший V
22	Ос			32	без кори V	54	Ос			52	без кори VI
23	Ос			28	без кори V	55	Ос			32	без кори VI
24	Ос			32	без кори V	56	Ос	36			ст.б. ший IV
25	Бк			(32)	без кори VI	57	Ос			28	ст.б. ший IV
26	Бк			(32)	без кори VI	58	Ос		28		ст.б. ший IV
27	Ос			28	без кори VI	59	Ос			24	ст.б. ший V
28	Ос			28	ст.б. ший IV	60	Ос			24	ст.б. ший VI
29	Ос			28	ст.б. ший IV	61	Ос		28		ст.б. ший VI
30	Ос			28	без кори VI	62	Ос			24	ст.б. ший VI
31	Ос		28		ст.б. ший IV	63	Ос				
32	Ос			28	без кори V	64	Ос				

Всього пронумеровано дерев: шістдесят два д-ва (словами)

Нумерацію і перелік провели:

18.01.2021р Посада Л-ші підпис Борисевич прізвище Борисевич

Посада Л-м-р підпис Головський прізвище Головський

Посада М-р підпис Демченко прізвище Демченко

ПОВІДОМЛЕННЯ
про появу ознак погіршення санітарного стану лісових насаджень

ДП "Митишівське лісове господарство"

(найменування власника лісів, постійного лісокористувача)

Лісництво Горішнє урочище _____
квартал № 82 виділ № 22 ділянка № _____ площа 24 гектарів

Таксаційна характеристика насадження

Склад бсз 2мр 10з 15з 1вз вік 70 років, бонітет 1+, середній діаметр 32 см, середня висота 27 м, повнота 0,7, тип лісу ДзГД, рельєф рівнинний, експозиція _____, ґрунт спілий дерново-підзолистий, підлісок _____

Лісопатологічна характеристика насадження

Вид пошкодження насадження (лісова пожежа, буревій, сніголам, обледеніння, відмирання та всихання дерев, захаращеність, об'їдання шкідниками хвої/листя, наявність гусені, масовий літ метеликів, опадання хвої/листя, відлучення кори на стовбурах та інші ознаки, не характерні для нормального стану дерев) _____

Враження дерев сосни, коровки, борівнички, жулички та осини хвої, відлучення та об'їдання кори.

Ступінь пошкодження, ураження: слабкий (поодинокі, слабке, середнє, сильне)

Вид розподілу пошкоджених дерев: поодинокі, групові (поодинокий, груповий, куртинний)

Обсяг ушкодженої деревини на 1 гектарі (окомірно) 15 куб. метрів, у тому числі сухостійної 10 куб. метрів

Ознаки погіршення стану лісових насаджень виявив:

Митишівський (посада) Вісник (підпис) Горішнє (ініціали та прізвище)

10 12 2020 року

Митишівський (лісничий (помічник лісничого)) Вісник (підпис) Митишівський ДП (ініціали та прізвище)

10 12 2020 року

Висновок інженера відділу (сектору) охорони і захисту лісу державного лісгосподарського (лісомисливського) підприємства або представника державного спеціалізованого лісозахисного підприємства щодо необхідності здійснення лісозахисних чи інших заходів з поліпшення санітарного стану лісів за результатами огляду санітарного стану лісової ділянки:

Провести СРВ в 2021 році згідно Санітарних правил

Митишівський (посада)

Вісник (підпис)

Горішнє А.Т. (ініціали та прізвище)

15 12 2020 року

НУМЕРАЦІЙНА ПЕРЕЛІКОВА ВІДОМІСТЬ

дерев призначених у санітарну рубку вибіркову на 2021 рік

лісний лісокористувач ДП „Житомирське ЛГ“ лісництво Корабельне

квартал 82 виділ 22 ділянка _____ площа 1,4 га.

Порядковий номер дерева	порода	Супінь товщини стовбурів сантиметрів			Категорія стану дерева, підстава	Порядковий номер дерева	порода	Супінь товщини стовбурів сантиметрів			Категорія стану дерева, підстава
		Ділові	напівділові	Дров'яні				Ділові	напівділові	Дров'яні	
1	2	3	4	5	6	7	8	9	10	11	12
1	G	36			рух хвое IV	33	G			24	стб. ший. IV
2	oc			(36)	стб. ший. VI	34	G		28		стб. ший. IV
3	oc			36	стб. ший. VI	35	G		29		стб. ший. IV
4	oc			48	стб. ший. VI	36	G		36		стб. ший. IV
5	G		36		стб. ший. IV	37	G			24	стб. ший. VI
6	G		24		стб. ший. IV	38	G			24	стб. ший. VI
7	oc			32	стб. ший. VI	39					
8	G			24	стб. ший. VI	40					
9	G			24	стб. ший. VI	41					
10	G			24	стб. ший. VI	42					
11	G		28		рух хвое IV	43					
12	G		32		рух хвое IV	44					
13	G	28			рух хвое IV	45					
14	oc			(28)	стб. ший. VI	46					
15	G		28		стб. ший. IV	47					
16	G			24	стб. ший. IV	48					
17	G			24	стб. ший. VI	49					
18	G		28		рух хвое IV	50					
19	G	40			стб. ший. IV	51					
20	G		28		рух хвое IV	52					
21	G		36		рух хвое IV	53					
22	G		24		стб. ший. IV	54					
23	G		28		стб. ший. IV	55					
24	G		24		стб. ший. IV	56					
25	G			24	стб. ший. IV	57					
26	G			24	стб. ший. VI	58					
27	G		24		рух хвое IV	59					
28	G		32		стб. ший. IV	60					
29	G			24	стб. ший. VI	61					
30	G		36		стб. ший. IV	62					
31	G			28	стб. ший. VI	63					
32	G		40		рух хвое IV	64					

Всього пронумеровано дерев: 38 (тридцять вісім) дерев (словами)

Нумерацію і перелік провели:

10.01.2021р Посада 1-гш підпис Борисевич прізвище Борисевич

Посада Г. М. Р. підпис Г. М. Р. прізвище Г. М. Р.

Посада М. Р. підпис М. Р. прізвище М. Р.

ПОВІДОМЛЕННЯ
про появу ознак погіршення санітарного стану лісових насаджень

Д-р. Житомирівське лісове господарство

(найменування власника лісів, постійного лісокористувача)

Лісництво Григорівське урочище _____
квартал № 89 виділ № 2 ділянка № _____ площа 1,6 гектарів

Таксаційна характеристика насадження

Склад 10С3 + К12 + Д3 + Г5 вік 11 років, бонітет 1+, середній діаметр 32 см, середня висота 27 м, повнота 0,7 тип лісу С2 ГДС рельєф хвилястий експозиція _____, ґрунт дрібно-суглинковий підлісок _____

Лісопатологічна характеристика насадження

Вид пошкодження насадження (лісова пожежа, буревій, сніголам, обледеніння, відмирання та висихання дерев, захаращеність, об'їдання шкідниками хвої/листя, наявність гусені, масовий літ метеликів, опадання хвої/листя, відлущення кори на стовбурах та інші ознаки, не характерні для нормального стану дерев) Врожеє дерево сосни породи Бортнякович.

Відлущення кори, остання хвоя.

Ступінь пошкодження, ураження: слабкий (поодинокі, слабке, середнє, сильне)

Вид розподілу пошкоджених дерев: поодинокі, групові (поодинокі, груповий, куртинний)

Обсяг ушкодженої деревини на 1 гектарі (окомірно) 20 куб. метрів, у тому числі сухостійної 15 куб. метрів

Ознаки погіршення стану лісових насаджень виявив:

Лісничий

(посада)

10 12

2020 року

(підпис)

Майстер

(лісничий (помічник лісничого)

10 12

2020 року

(підпис)

Житомирський

(ініціали та прізвище)

Житомирський А.П.

(ініціали та прізвище)

Висновок інженера відділу (сектору) охорони і захисту лісу державного лісгосподарського (лісомисливського) підприємства або представника державного спеціалізованого лісозахисного підприємства щодо необхідності здійснення лісозахисних чи інших заходів з поліпшення санітарного стану лісів за результатами огляду санітарного стану лісової ділянки:

Зробити СРВ в 2021 році згідно
Санітарних правил

Житомирський

(посада)

15 12

2020 року

(підпис)

Житомирський А.П.

(ініціали та прізвище)

НУМЕРАЦІЙНА ПЕРЕЛКОВА ВІДОМІСТЬ

дерев призначених у санітарну рубку вибірково на 2021 рік

Постійний лісокористувач: ДП «Житомирське лісове господарство» лісництво: **Корабельне**

квартал 84 виділ 2 ділянка _____ площа 1,6 га.

Порядковий номер дерев	порода	Супінь товщини стовбурів сантиметрів			Категорія стану дерева, підстава	Порядковий номер дерева	порода	Супінь товщини стовбурів сантиметрів			Категорія стану дерева, підстава
		Ділові	напівділові	Дров'яні				Ділові	напівділові	Дров'яні	
1	2	3	4	5	6	7	8	9	10	11	12
1	С			24	дос. кори VI	33					
2	С	32			дос. кори IV	34					
3	С		36		дос. кори IV	35					
4	С		36		дос. кори IV	36					
5	С			24	дос. кори VI	37					
6	С		24		дос. кори IV	38					
7	С		24		дос. кори IV	39					
8	С		24		дос. кори IV	40					
9	С			28	дос. кори V	41					
10	С	36			дос. кори IV	42					
11	С		32		дос. кори IV	43					
12	С		28		дос. кори IV	44					
13	С		28		дос. кори IV	45					
14	С		28		дос. кори IV	46					
15	С	24			дос. кори IV	47					
16	С	36			дос. кори IV	48					
17	С	32			дос. кори IV	49					
18	С			24	дос. кори IV	50					
19	С			24	дос. кори VI	51					
20	С		32		дос. кори IV	52					
21	С		28		дос. кори IV	53					
22	С			32	дос. кори IV	54					
23	С			24	дос. кори VI	55					
24	С			32	дос. кори VI	56					
25	С			28	дос. кори VI	57					
26	С		32		дос. кори IV	58					
27	С					59					
28						60					
29						61					
30						62					
31						63					
32						64					

Всього пронумеровано дерев: 26 (двадцять шість) дерев (словами)

Нумерацію і перелік провели:

20.08.21р Посада Л. Гім підпис Б. Зорин прізвище Боримський

Посада С. М-р підпис Г. Гім прізвище Гамовський

Посада М-р підпис Г. Гім прізвище Неселовський

ПОВІДОМЛЕННЯ

про появу ознак погіршення санітарного стану лісових насаджень Житомирська область ДП
«Житомирський лісгосп»

Лісництво Корабельне урочище _____
 квартал № 14 виділ № 10 ділянка № 1 площа 95 га

Таксаційна характеристика насаджень

Склад 100 вік 39 років, бонітет 14, середній діаметр 28 сантиметрів, середня висота 24 метрів, повнота 95, тип лісу С19С, рельєф рівний, експозиція _____, ґрунт дерново-листя, підріст _____, підлісок _____

Лісопатологічна характеристика насаджень

Вид пошкодження насаджень (лісова пожежа, буревій, сніголам, обледеніння, відмирання та висихання дерев, захаращеність, об'їдання шкідниками хвої/листя, наявність гусені, масовий літ метеликів, опадання хвої/листя, відлущення кори на стовбурах та інші ознаки, не характерні для нормального стану дерев)

Насартками проявлено місцeve пожежного

висихаючі дерева сосни мають враз кору та
готовітніна хвої

Ступінь пошкодження, ураження: серед (слабке, середнє, сильне)

Вид розподілу пошкоджених дерев: зроста (поодинокий, груповий, куртинний)

Обсяг ушкодженої деревини на 1 гектарі (окомірно) 20 куб. метрів, у тому числі сухостійної 15 куб. метрів

Ознаки погіршення стану лісових насаджень виявив:

С. Мавсєр

(посада)

[Підпис]

(підпис)

Гановський Ю.С.

(ініціали та прізвище)

11 12 2020 року

Лісничий

(лісничий (помічник лісничого))

[Підпис]

(підпис)

Боримський В.М.

(ініціали та прізвище)

11 12 2020 року

Висновок інженера відділу (сектору) охорони і захисту лісу державного лісгосподарського (лісомисливського) підприємства або представника державного спеціалізованого лісозахисного підприємства щодо необхідності здійснення лісозахисних чи інших заходів з поліпшення санітарного стану лісів за результатами огляду санітарного стану лісової ділянки:

Відомості СРВ 6 2021 року щодо санітарного стану лісової ділянки

Інж. ОЗЛ

(посада)

[Підпис]

(підпис)

Боримська Н.П.

(ініціали та прізвище)

15 12 2020 року

НУМЕРАЦІЙНА ПЕРЕЛІКОВА ВІДОМІСТЬ

дерев призначених у санітарну рубку вибірково на 2021 рік

Постійний лісокористувач: ДП «Житомирське лісове господарство» лісництво: Корабельне

квартал 84 виділ 10 ділянка 1 площа 0,5 га.

Порядковий номер дерев	порода	Супінь товщини стовбурів сантиметрів			Категорія стану дерева, підстава	Порядковий номер дерева	порода	Супінь товщини стовбурів сантиметрів			Категорія стану дерева, підстава
		Ділові	напівділові	Дров'яні				Ділові	напівділові	Дров'яні	
1	2	3	4	5	6	7	8	9	10	11	12
1	СЗ			24	IV бр. киз. пот.	33					
2	СЗ		24		V бр. киз. пот.	34					
3	СЗ			28	V бр. киз. пот.	35					
4	СЗ		32		V бр. киз. пот.	36					
5	СЗ		32		IV бр. киз. пот.	37					
6	СЗ		28		IV бр. киз. пот.	38					
7	СЗ		36		V бр. киз. пот.	39					
8	СЗ		28		IV бр. киз. пот.	40					
9	СЗ	24			IV бр. киз. пот.	41					
10	СЗ			24	V бр. киз. пот.	42					
11	СЗ		32		IV бр. киз. пот.	43					
12	СЗ			28	V бр. киз. пот.	44					
13	СЗ		44		IV бр. киз. пот.	45					
14	СЗ			32	V корот. бр.	46					
15	СЗ		36		IV бр. киз. пот.	47					
16	СЗ			36	V бр. киз. пот.	48					
17	СЗ		32		IV бр. киз. пот.	49					
18	СЗ		44		IV бр. киз. пот.	50					
19	СЗ			32	V бр. киз. пот.	51					
20	СЗ		36		IV бр. киз. пот.	52					
21	СЗ			40	V корот. бр.	53					
22	СЗ		32		IV бр. киз. пот.	54					
23	СЗ		32		IV бр. киз. пот.	55					
24						56					
25						57					
26						58					
27						59					
28						60					
29						61					
30						62					
31						63					
32						64					

Всього пронумеровано дерев: 23 (двадцять три) дерева (словами)

Нумерацію і перелік провели:

24.01.2021 Посада лісничий підпис БЗ прізвище Борисовий В.А.

Посада ст. майор підпис Григор прізвище Григор'єв
 Посада майор підпис А.Т. прізвище Александровий А.Т.

ПОВІДОМЛЕННЯ
про появу ознак погіршення санітарного стану лісових насаджень

ДП „Медвежий острів лісгосп“

(найменування власника лісів, постійного лісокористувача)

Лісництво Зарічненське урочище
квартал № 84 виділ № 10 ділянка № 2 площа 0,8 гектарів

Таксаційна характеристика насадження

Склад 10С3 вік 59 років, бонітет 14, середній діаметр 28 см, середня висота 24 м, повнота 0,5, тип лісу С210С, рельєф хвилястий, експозиція , ґрунт дерново-сіноятний, підлісок

Лісопатологічна характеристика насадження

Вид пошкодження насадження (лісова пожежа, буревій, сніголам, обледеніння, відмирання та висихання дерев, захаращеність, об'їдання шкідниками хвої/листя, наявність гусені, масовий літ метеликів, опадання хвої/листя, відлущення кори на стовбурах та інші ознаки, не характерні для нормального стану дерев)

Насадження втрачає середню верхівку.
Дерева сосни без кори, обвисають хвої.

Ступінь пошкодження, ураження: середній (поодинокі, слабке, середнє, сильне)

Вид розподілу пошкоджених дерев: поодинокі, групові (поодинокі, груповий, куртинний)

Обсяг ушкодженої деревини на 1 гектарі (окомірно) 20 куб. метрів, у тому числі сухостійної 15 куб. метрів

Ознаки погіршення стану лісових насаджень виявив:

(посада)

14

12

20 20 року

(підпис)

(лісничий (помічник лісничого))

11

12

20 20 року

(підпис)

(ініціали та прізвище)

(ініціали та прізвище)

Висновок інженера відділу (сектору) охорони і захисту лісу державного лісгосподарського (лісомисливського) підприємства або представника державного спеціалізованого лісозахисного підприємства щодо необхідності здійснення лісозахисних чи інших заходів з поліпшення санітарного стану лісів за результатами огляду санітарного стану лісової ділянки:

Після огляду в 2020 році
згідно Санітарних правил

(посада)

15

12

20 20 року

(підпис)

(ініціали та прізвище)

дерев призначених у санітарну рубку вибірково на 2021 рік

Постійний лісокористувач: ДП «Житомирське лісове господарство» лісництво: Корабельне

квартал 84 виділ 10 ділянка 2 площа 0,6 га.

Порядковий номер дерев	порода	Супінь товщини стовбурів сантиметрів			Категорія стану дерева, підстава	Порядковий номер дерева	порода	Супінь товщини стовбурів сантиметрів			Категорія стану дерева, підстава
		Ділові	напівділові	Дров'яні				Ділові	напівділові	Дров'яні	
1	2	3	4	5	6	7	8	9	10	11	12
1	C3		28		IV суховерш	33					
2	C3			24	V дуро хвост	34					
3	C3			28	V дуро хвост	35					
4	C3			24	V дуро хвост	36					
5	C3		24		V дуро хвост	37					
6	C3		36		IV суховерш	38					
7	C3	24			IV суховерш	39					
8	C3		28		V біле кори	40					
9	C3			24	V біле кори	41					
10	C3		24		IV дуро хвост	42					
11	C3			28	V біле кори	43					
12	C3			24	V дуро хвост	44					
13	C3		32		IV суховерш	45					
14	C3			24	V біле кори	46					
15	C3			28	V біле кори	47					
16	C3	24			IV суховерш	48					
17						49					
18						50					
19						51					
20						52					
21						53					
22						54					
23						55					
24						56					
25						57					
26						58					
27						59					
28						60					
29						61					
30						62					
31						63					
32						64					

Всього пронумеровано дерев: 16 (шістнадцять) дерев (словами)

Нумерацію і перелік провели:

п.п. М.П. М.П. Посада Мисленський підпис М.П. М.П. прізвище Мисленський

Посада М.П. М.П. підпис М.П. М.П. прізвище Мисленський

Посада М.П. М.П. підпис М.П. М.П. прізвище Мисленський

ПОВІДОМЛЕННЯ
про появу ознак погіршення санітарного стану лісових насаджень

Д-р. Мисисерський лісове господарство

(найменування власника лісів, постійного лісокористувача)

Лісництво Горобайське урочище _____
квартал № 22 виділ № 3 ділянка № _____ площа 5,1 гектарів

Таксаційна характеристика насадження

Склад Я3+В3+О+Л3 вік 99 років, бонітет 2, середній діаметр 44 см, середня висота 26 м, повнота 06, тип лісу С50С, рельєф п. висхідний, експозиція _____, ґрунт дерново-сидеритовий, підлісок _____

Лісопатологічна характеристика насадження

Вид пошкодження насадження (лісова пожежа, буревій, сніголам, обледеніння, відмирання та висихання дерев, захаращеність, об'їдання шкідниками хвої/листя, наявність гусені, масовий літ метеликів, опадання хвої/листя, відлущення кори на стовбурах та інші ознаки, не характерні для нормального стану дерев) Врохнення порождот верхівкових дерев

оскеле
порушення та осипання хвої, відлущення кори

Ступінь пошкодження, ураження: слабкіше (поодинокі, слабке, середнє, сильне)

Вид розподілу пошкоджених дерев: розривний, груповий (поодинокий, груповий, куртинний)

Обсяг ушкодженої деревини на 1 гектарі (окомерно) 10 куб. метрів, у тому числі сухостійної 10 куб. метрів

Ознаки погіршення стану лісових насаджень виявив:

Мисисерський

(посада)

9 12

2020 року

(підпис)

(лісничий (помічник лісничого))

Мисисерський

2020 року

(підпис)

Горобайський В.М.

(ініціали та прізвище)

Корінов М.М.

(ініціали та прізвище)

Висновок інженера відділу (сектору) охорони і захисту лісу державного лісгосподарського (лісомисливського) підприємства або представника державного спеціалізованого лісозахисного підприємства щодо необхідності здійснення лісозахисних чи інших заходів з поліпшення санітарного стану лісів за результатами огляду санітарного стану лісової ділянки:

Г. Мисисерський, 03.12.2021 року, за підписом Санітарника

Г. Мисисерський

(посада)

15 12

20____ року

(підпис)

Горобайський Н.В.

(ініціали та прізвище)

НУМЕРАЦІЙНА ПЕРЕЛКОВА ВІДОМІСТЬ

дерев призначених у санітарну рубку вибірково на 20 21 рік

Постійний лісокористувач Д.С. Меліт

лісництво Воробейське

квартал 92 виділ 3 ділянка _____ площа 51 га.

Порядковий номер дерев	порода	Супінь товщини стовбурів сантиметрів			Категорія стану дерева, підстава	Порядковий номер дерева	порода	Супінь товщини стовбурів сантиметрів			Категорія стану дерева, підстава
		Ділові	напівділові	Дров'яні				Ділові	напівділові	Дров'яні	
1	2	3	4	5	6	7	8	9	10	11	12
1	D			24	Бітрополь VI	33	D			24	Бітрополь VI
2	Вел			(28)	берізка VI	34	D			40	берізка IV
3	G		36		берізка IV	35	G			24	берізка IV
4	G		36		берізка IV	36	G		28		берізка IV
5	D			24	берізка IV	37	G		28		берізка IV
6	G			48	берізка IV	38					
7	D			32	берізка VI	39					
8	G	44			берізка IV	40					
9	G			36	берізка VI	41					
10	G		44		берізка VI	42					
11	G			40	берізка VI	43					
12	G			32	берізка VI	44					
13	G		36		берізка VI	45					
14	G			32	берізка VI	46					
15	D			44	берізка IV	47					
16	G			36	берізка VI	48					
17	G			32	берізка VI	49					
18	D			24	берізка IV	50					
19	G			(52)	берізка VI	51					
20	G			(40)	берізка VI	52					
21	G			36	берізка VI	53					
22	G			(50)	берізка VI	54					
23	G			(44)	берізка VI	55					
24	G			(48)	берізка VI	56					
25	G		48		берізка VI	57					
26	G			44	берізка VI	58					
27	G			(36)	берізка VI	59					
28	G	40			берізка IV	60					
29	G			48	берізка IV	61					
30	G	48			берізка IV	62					
31	G			28	берізка VI	63					
32	G			32	берізка IV	64					

Всього пронумеровано дерев: 37 середній сіл дерев. (словами)

Нумерацію і перелік провели:

д.д. А. А. 21/2 Посада А. М. 21/2 підпис Борисевич прізвище Борисевич

Посада М. Р. підпис Гомбасевич прізвище Гомбасевич

Посада М. Р. підпис Козіко прізвище Козіко

ПОВІДОМЛЕННЯ

про появу ознак погіршення санітарного стану лісових насаджень

Д-р. Медведєвське лісове господарство

(найменування власника лісів, постійного лісокористувача)

Лісництво Тарабасівське урочище _____
квартал № 92 виділ № 6 ділянка № _____ площа 8,0 гектарів

Таксаційна характеристика насаджень

Склад 100% + D3 + A4 вік 116 років, бонітет 2, середній діаметр 44 см, середня висота 28 м, повнота 0,6, тип лісу С-ГРС, рельєф південний, експозиція _____, ґрунт дерново-слабопідзолисто-суглинковий, підлісок _____

Лісопатологічна характеристика насаджень

Вид пошкодження насаджень (лісова пожежа, буревій, сніголам, обледеніння, відмирання та висихання дерев, захаращеність, об'їдання шкідниками хвої/листя, наявність гусені, масовий літ метеликів, опадання хвої/листя, відлущення кори на стовбурах та інші ознаки, не характерні для нормального стану дерев)

Насадження вражено паразитами вербеною.
Значна пошкодження хвої, відлущення кори на
дереві в основі.

Ступінь пошкодження, ураження: слабкий (поодинокі, слабкі, середні, сильні)

Вид розподілу пошкоджених дерев: поодинокі, групові (поодинокі, груповий, куртинний)

Обсяг ушкодженої деревини на 1 гектарі (окомерно) 10 куб. метрів, у тому числі сухостійної 10 куб. метрів

Ознаки погіршення стану лісових насаджень виявив:

Медведєв В.М. Тарасов
(посада) (підпис) (ініціали та прізвище)

9. 12 2020 року

Медведєв В.М. Тарасов
(лісничий (помічник лісничого)) (підпис) (ініціали та прізвище)

9. 12 2020 року

Висновок інженера відділу (сектору) охорони і захисту лісу державного лісогосподарського (лісомисливського) підприємства або представника державного спеціалізованого лісозахисного підприємства щодо необхідності здійснення лісозахисних чи інших заходів з поліпшення санітарного стану лісів за результатами огляду санітарного стану лісової ділянки:

Пробати СРВ в 2021 році
згідно Санітарних правил

Тарасов В.М. В.М. Тарасов
(посада) (підпис) (ініціали та прізвище)

15. 12 2020 року

НУМЕРАЦІЙНА ПЕРЕЛКОВА ВІДОМІСТЬ

дерев призначених у санітарну рубку вибіркову на 20 24 рік

Постійний лісокористувач ДФ, № 5507 лісництво Тарасівське

квартал 92 виділ 6 ділянка 6 площа 8,0 га.

Порядковий номер дерев	порода	Супінь товщини стовбурів сантиметрів			Категорія стану дерева, підстава	Порядковий номер дерева	порода	Супінь товщини стовбурів сантиметрів			Категорія стану дерева, підстава
		Ділові	напівділові	Дров'яні				Ділові	напівділові	Дров'яні	
1	2	3	4	5	6	7	8	9	10	11	12
1	Д			24	дуб, морщ. IV	33	Д			32	дуб, морщ. VI
2	Д		36		дуб, морщ. IV	34	Д			28	дуб, морщ. IV
3	Д			24	дуб, морщ. VI	35	Д			28	дуб, морщ. IV
4	Д			24	дуб, морщ. VI	36	Д			24	дуб, морщ. VI
5	Д			28	дуб, морщ. IV	37	Д				
6	Д	48			дуб, морщ. IV	38	Д				
7	Д			24	дуб, морщ. VI	39	Д				
8	Д			32	дуб, морщ. VI	40	Д				
9	Д			36	дуб, морщ. IV	41	Д				
10	Д	36			дуб, морщ. IV	42	Д				
11	Д			36	дуб, морщ. VI	43	Д				
12	Д	40			дуб, морщ. IV	44	Д				
13	Д		32		дуб, морщ. V	45	Д				
14	Д	32			дуб, морщ. IV	46	Д				
15	Д		44		дуб, морщ. IV	47	Д				
16	Д	52			дуб, морщ. IV	48	Д				
17	Д	28			дуб, морщ. IV	49	Д				
18	Д			24	дуб, морщ. IV	50	Д				
19	Д		40		дуб, морщ. IV	51	Д				
20	Д			28	дуб, морщ. IV	52	Д				
21	Д			32	дуб, морщ. VI	53	Д				
22	Д			32	дуб, морщ. VI	54	Д				
23	Д		40		дуб, морщ. IV	55	Д				
24	Д	56			дуб, морщ. IV	56	Д				
25	Д			28	дуб, морщ. IV	57	Д				
26	Д	52			дуб, морщ. IV	58	Д				
27	Д			40	дуб, морщ. VI	59	Д				
28	Д			24	дуб, морщ. IV	60	Д				
29	Д			36	дуб, морщ. VI	61	Д				
30	Д		44		дуб, морщ. IV	62	Д				
31	Д		44		дуб, морщ. IV	63	Д				
32	Д	40			дуб, морщ. IV	64	Д				

Всього пронумеровано дерев: 36 (тридцять шість) дерев. (словами)

Нумерацію і перелік провели:

Посада А. К. підпис Бісєв прізвище Борисович

Посада А. К. підпис Головченко прізвище Головченко

Посада М. Р. підпис Козіков прізвище Козіков

10 12 20 20 року

НУМЕРАЦІЙНА ПЕРЕЛІКОВА ВІДОМІСТЬ
 призначених для вибіркової санітарної рубки по ДП «Житомирський лісгосп» Новозаводське лісництво
 урочище _____, кв. 34, виділ 7, ділянка 1, площа 33 га

Порядковий номер дерев	Порода	Ступінь товщини стовбурів, сантиметрів			Категорія стану дерева, підстава	Порядковий номер дерев	Порода	Ступінь товщини стовбурів, сантиметрів			Категорія стану дерева, підстава
		ділова	н/д	дрова				ділова	н/д	дрова	
1	2	3	4	5	6	7	8	9	10	11	12
1	Бп			36	IV сухоб.	41	С		32		IV розр. крона
2	Бп			36	вгірбован	42	Бп			32	кміньвір VI
3	Бп			24	вгірбован	43	Бп			36	кміньвір VI
4	Бп			40	кміньвір	44	Д			28	вгірбован V
5	Бп			24	V вгірбован	45	С			44	кміньвір VI
6	С	36			IV розр. кр.	46	С	32			IV розр. крона
7	Бп			28	мал. підп.	47	Бп			40	V вгірбован
8	Бп			28	V вгірбован	48	С			32	VI ст. сухост.
9	Бп			24	V вгірбован	49	С			28	VI ст. сухост.
10	Бп			28	V вгірбован	50	С	48			IV сухоберн.
11	Бп			24	V вгірбован	51	С			36	VI ст. сухост.
12	Бп			24	V вгірбован	52	С			36	VI ст. сухост.
13	Бп		44		IV сухоб.	53	С			48	VI ст. сухост.
14	Бп			36	V вгірбован	54	С			24	IV розр. крона
15	С		32		V вгірбован	55	С			24	VI ст. сухост.
16	Бп			24	V вгірбован	56	С			24	кміньвір VI
17	Бп			24	V вгірбован	57	С			28	кміньвір VI
18	Бп			24	V вгірбован	58	С		24		IV дж. берез.
19	Бп			24	кміньвір VI	59	С	56			IV розр. крона
20	Бп			32	V ст. сухост.	60	С			36	V ст. сухост.
21	Бп			32	кміньвір VI	61	С	36			IV розр. крона
22	Бп			32	кміньвір VI	62	С		28		IV дж. берез.
23	Бп			24	V ст. сухост.	63	Бп			24	IV сухоб.
24	Бп			28	кміньвір	64	Бп			28	кміньвір
25	Бп		40		IV сухоберн.	65	Бп			28	IV сухоб.
26	С			36	VI ст. сухост.	66	Д			28	вгірбован
27	Бп			28	кміньвір VI	67	С			48	кміньвір VI
28	Бп			32	кміньвір VI	68	Бп			28	кміньвір VI
29	С			48	кміньвір VI	69	С			24	IV дж. берез.
30	Бп			40	кміньвір VI	70	Бп			28	кміньвір VI
31	Д			52	древотвірний	71	Бп		32		IV сухоб.
32	Бп			24	кміньвір VI	72	Бп			32	IV дж. берез.
33	С			24	IV розр. крона	73	Бп			24	кміньвір VI
34	Бп			32	кміньвір VI	74	Бп			32	кміньвір VI
35	Д			24	V ст. сухост.	75	С			32	VI ст. сухост.
36	С			40	VI ст. сухост.	76	Бп			24	кміньвір VI
37	С		28		IV сухоб.	77	Бп			28	кміньвір VI
38	С			36	VI ст. сухост.	78	Бп			32	IV дж. берез.
39	С			36	кміньвір	79	С			36	VI ст. сухост.
40	С			28	VI ст. сухост.	80	Бп		28		IV дж. берез.

Всього пронумеровано дерев руб. гали (словами)

Нумерацію і перелік провели: посада ком. лісничого підпис Міхалюк прізвище Сашук М.М.

посада ст. майстер підпис А прізвище Кейн А.М.

посада майстер підпис Цуц прізвище Цуцко Ф.Г.

посада _____ підпис _____ прізвище _____

Дата « 14 » 01 2021 рік

1	2	3	4	5	6	7	8	9	10	11	12
81	Б		48		IV розр. класу	130					
82	Б			28	мелітос VI	131					
83	Б			28	V ст. класу	132					
84	Б		28		світло	133					
85	Б		40		світло	134					
86	Б		28		IV розр. класу	135					
87	Б		36		світло	136					
88	Б			24	мелітос VI	137					
89	Б			28	мелітос VI	138					
90	Б			32	мелітос VI	139					
91	Б			28	IV ст. класу	140					
92	Б			28	мелітос VI	141					
93	Б			24	розрива чини	142					
94	Б	36			IV розр. класу	143					
95	Б			28	VI ст. класу	144					
96	Б	36			IV розр. класу	145					
97	Б			24	VI ст. класу	146					
98						147					
99						148					
100						149					
101						150					
102						151					
103						152					
104						153					
105						154					
106						155					
107						156					
108						157					
109						158					
110						159					
111						160					
112						161					
113						162					
114						163					
115						164					
116						165					
117						166					
118						167					
119						168					
120						169					
121						170					
122						171					
123						172					
124						173					
125						174					
126						175					
127						176					
128						177					
129						178					

Всього пронумеровано дерев дев'яносто сім (словами)

Нумерацію і перелік провели: посада нач. лісничого підпис Майчук прізвище Сашук М.Ю.
посада ст. майстер підпис Ав прізвище Кейн А.М.
посада майстер підпис Чуф прізвище Чайко Р.В.
посада _____ підпис _____ прізвище _____

Дата « 14 » 01 2021 рік

ПОВІДОМЛЕННЯ

про появу ознак погіршення санітарного стану лісових насаджень _____ Житомирська область
ДП «Житомирський лісгосп»

Лісництво Новозаводське урочище _____
квартал № 65 виділ № 5 ділянка № _____ площа 2,0 га

Таксаційна характеристика насадження

Склад Х2Б7Д3, вік 52 років, бонітет I, середній діаметр 26 сантиметрів, середня висота 19 метрів, повнота 0,90, тип лісу В3 ДС, рельєф рівнинний, експозиція _____, ґрунт середньомісний, підріст _____, підлісок _____

Лісопатологічна характеристика насадження

Вид пошкодження насадження (лісова пожежа, буревій, сніголам, обледеніння, відмирання та всихання дерев, захаращеність, об'їдання шкідниками хвої/листя, наявність гусені, масовий літ метеликів, опадання хвої/листя, відлучення кори на стовбурах та інші ознаки, не характерні для нормального стану дерев)

Всихання дерев, опадання хвої, відлучення кори на стовбурах та інші ознаки, не характерні для нормального стану дерев, хвороби: вершківий, бактеріальна вогнища

Ступінь пошкодження, ураження: середнє (слабке, середнє, сильне)

Вид розподілу пошкоджених дерев: чуждини (поодинокі, групові, куртинні)

Обсяг ушкодженої деревини на 1 гектарі (окомірно) 10 куб. метрів, у тому числі сухостійної 10 куб. метрів

Ознаки погіршення стану лісових насаджень виявив:

старший майстер
(посада)

(підпис)

К.Е. Довгаченко
(ініціали та прізвище)

7 12 2020 року

начальник лісничого
(лісничий (помічник лісничого))

(підпис)

Самчук М.Ю.
(ініціали та прізвище)

9 12 2020 року

Висновок інженера відділу (сектору) охорони і захисту лісу державного лісгосподарського (лісомисливського) підприємства або представника державного спеціалізованого лісозахисного підприємства щодо необхідності здійснення лісозахисних чи інших заходів з поліпшення санітарного стану лісів за результатами огляду санітарного стану лісової ділянки:

Зробити СРВ 6 2021 року згідно Санітарних правил

Інж. ОЗЛ

(посада)

(підпис)

Боримська Н.П.

(ініціали та прізвище)

10 12 2020 року

НУМЕРАЦІЙНА ПЕРЕЛІКОВА ВІДОМІСТЬ
 призначених для вибіркової санітарної рубки по ДП «Житомирський лісгосп» Новозаводське лісництво
 урочище _____, кв. 65, виділ 5, ділянка _____, площа 3.0 га

Порядковий номер дерева	Порода	Ступінь товщини стовбурів, сантиметрів			Категорія стану дерева, підстава	Порядковий номер дерева	Порода	Ступінь товщини стовбурів, сантиметрів			Категорія стану дерева, підстава
		ділова	н/д	дрова				ділова	н/д	дрова	
1	2	3	4	5	6	7	8	9	10	11	12
1	C			24	VI Ост. I КЗМ	41					
2	C		24		VI Ост. I КЗМ	42					
3	C		24		VI Ост. I КЗМ	43					
4	C		24		VI Ост. I КЗМ	44					
5	C		36		VI Ост. I КЗМ	45					
6	C		28		VI Ост. I КЗМ	46					
7	C		32		VI Ост. I КЗМ	47					
8	C		24		VI Ост. I КЗМ	48					
9	C		24		VI Ост. I КЗМ	49					
10	C			24	VI Ост. I КЗМ	50					
11					II/II	51					
12						52					
13						53					
14						54					
15						55					
16						56					
17						57					
18						58					
19						59					
20						60					
21						61					
22						62					
23						63					
24						64					
25						65					
26						66					
27						67					
28						68					
29						69					
30						70					
31						71					
32						72					
33						73					
34						74					
35						75					
36						76					
37						77					
38						78					
39						79					
40						80					

Всього пронумеровано дерев десять

(словами)

Нумерацію і перелік провели: посада сі Майстер підпис [підпис] прізвище Давиденко К.С.
 посада Майстер підпис [підпис] прізвище Судковський А.П.
 посада майстер підпис [підпис] прізвище Карай А.П.
 посада _____ підпис _____ прізвище _____

Дата « 10 » 02 2021 рік

ПОВІДОМЛЕННЯ

про появу ознак погіршення санітарного стану лісових насаджень _____ Житомирська область
ДП «Житомирський лісгосп»

Лісництво Новозаводське урочище _____
квартал № 65 виділ № 9 ділянка № _____ площа 96 га

Таксаційна характеристика насадження

Склад Біла 25, Пух 15 вік 40 років, бонітет I, середній діаметр 18 сантиметрів, середня висота 17 метрів, повнота 90 тип лісу С, Г, К, рельєф рівнинний, експозиція _____, ґрунт дерново-гірський, відріст _____, підлісок _____

Лісопатологічна характеристика насадження

Вид пошкодження насадження (лісова пожежа, буревій, сніголам, обледеніння, відмирання та всихання дерев, захаращеність, об'їдання шкідниками хвої/листя, наявність гусені, масовий літ метеликів, опадання хвої/листя, відлущення кори на стовбурах та інші ознаки, не характерні для нормального стану дерев)

Висихання дерев, опадання хвої, відлущення кори на стовбурах та інші ознаки, не характерні для нормального стану дерев, середній діаметр 18 см, висота 17 м, повнота 90, тип лісу С, Г, К, рельєф рівнинний, експозиція, ґрунт дерново-гірський, відріст, підлісок

Ступінь пошкодження, ураження: середнє (слабке, середнє, сильне)

Вид розподілу пошкоджених дерев: груповий (поодинокий, груповий, куртинний)

Обсяг ушкодженої деревини на 1 гектарі (окопірно) 10 куб. метрів, у тому числі сухостійної 10 куб. метрів

Ознаки погіршення стану лісових насаджень виявив:

старший майстер
(посада)

[Підпис]
(підпис)

К. Е. Довганюк
(ініціали та прізвище)

7 12 2020 року

помічник лісничого
(лісничий (помічник лісничого))

[Підпис]
(підпис)

Самчук М.Ю.
(ініціали та прізвище)

9 12 2020 року

Висновок інженера відділу (сектору) охорони і захисту лісу державного лісгосподарського (лісомисливського) підприємства або представника державного спеціалізованого лісозахисного підприємства щодо необхідності здійснення лісозахисних чи інших заходів з поліпшення санітарного стану лісів за результатами огляду санітарного стану лісової ділянки:

Провести СРВ в 2021 році згідно Санітарних правил

Інж. ОЗЛ

[Підпис]
(підпис)

Боримська Н.П.

(ініціали та прізвище)

(посада)

10 12 2020 року

НУМЕРАЦІЙНА ПЕРЕЛІКОВА ВІДОМІСТЬ
 призначених для вибіркової санітарної рубки по ДП «Житомирський лісгосп» Новозаводське лісництво
 урочище _____, кв. 65, виділ 1, ділянка _____, площа 0.6 га

Порядковий номер дерева	Порода	Ступінь товщини стовбурів, сантиметрів			Категорія стану дерева, підстава	Порядковий номер дерева	Порода	Ступінь товщини стовбурів, сантиметрів			Категорія стану дерева, підстава
		ділова	н/д	дрова				ділова	н/д	дрова	
1	2	3	4	5	6	7	8	9	10	11	12
1	Л		24		Видаті кори	41					
2	Л		24		Видаті кори	42					
3	Л		24		Видаті кори	43					
4	Л		24		Видаті кори	44					
5	Л		32		Видаті кори	45					
6	Л		24		Видаті кори	46					
7	Л		32		Видаті кори	47					
8	Л		32		Видаті кори	48					
9	Л		24		Видаті кори	49					
10	Л		24		Видаті кори	50					
11	Л		24		Видаті кори	51					
12	Л		24		Видаті кори	52					
13	Л		24		Видаті кори	53					
14	Л		32		Видаті кори	54					
15	Л		24		Видаті кори	55					
16	Л			32	Н/Л	56					
17	Л		24		Видаті кори	57					
18						58					
19						59					
20						60					
21						61					
22						62					
23						63					
24						64					
25						65					
26						66					
27						67					
28						68					
29						69					
30						70					
31						71					
32						72					
33						73					
34						74					
35						75					
36						76					
37						77					
38						78					
39						79					
40						80					

Всього пронумеровано дерев сімнадцять

(словами)

Нумерацію і перелік провели: посада Майстер підпис [підпис] прізвище Довгань К.Є.
 посада Майстер підпис [підпис] прізвище Синьковський А.І.
 посада Майстер підпис [підпис] прізвище Рарнаї А.І.
 посада _____ підпис _____ прізвище _____

Дата « 10 » 02 2021 рік

ПОВІДОМЛЕННЯ
про появу ознак погіршення санітарного стану лісових насаджень

Житомирська область

(Автономна Республіка Крим, область)

ДП «Житомирський ЛГ»

(найменування власника лісів, постійного лісокористувача)

Лісництво Новозаводське

урочище _____

квартал № 66 виділ № 15 ділянка № _____ площа 1,4 га

Таксаційна характеристика насадження

Склад Бук + Бер + Дуб вік 49 років, бонітет I, середній діаметр 20 см, середня висота 19 м, повнота 0,80, тип лісу Бз ДС, рельєф рівнинний, експозиція _____, ґрунт супісний, підріст _____, підлісок _____

Лісопатологічна характеристика насадження

Вид пошкодження насадження (лісова пожежа, буревій, сніголам, обледеніння, відмирання та всихання дерев, захаращеність, об'їдання шкідниками хвої/листя, наявність гусені, масовий літ метеликів, опадання хвої/листя, відлущення кори на стовбурах та інші ознаки, не характерні для нормального стану дерев)

Висихання дерев, пошкодження хвої, відмирання кори на стовбурах та бані стовбів, не характерні для нормального стану лісу, деякі березові, дубові дерева з гнилями

Ступінь пошкодження, ураження: середнє

(поодинокі, слабке, середнє, сильне)

Вид розподілу пошкоджених дерев: циркові

(поодинокі, груповий, куртинний)

Обсяг ушкодженої деревини на 1 гектарі (окомірно) 15 куб. метрів, у тому числі сухостійної 10 куб. метрів

Ознаки погіршення стану лісових насаджень виявив:

стаціонарний лісничий

(посада)

7 12 2020 року

лісничий помічник лісничого

(лісничий (помічник лісничого)

9 12 2020 року

(підпис)

К.Е. Довгалик

(ініціали та прізвище)

М.Ю. Салітук

(підпис)

М.Ю. Салітук

(ініціали та прізвище)

Висновок інженера відділу (сектору) охорони і захисту лісу державного лісогосподарського (лісомисливського) підприємства або представника державного спеціалізованого лісозахисного підприємства щодо необхідності здійснення лісозахисних чи інших заходів з поліпшення санітарного стану лісів за результатами огляду санітарного

стану

лісової

ділянки:

Провести СРВ в 2021 році згідно Санітарних умов

Інженер О.В.П.
(посада)

(підпис)

Н.П. Тюринський
(ініціали та прізвище)

10 12 2020 року

НУМЕРАЦІЙНА ПЕРЕЛІКОВА ВІДОМІСТЬ
призначених для вибіркової санітарної рубки по ДП «Житомирський лісгосп» Новозаводське лісництво
урочище _____, кв. 66, виділ 15, ділянка _____, площа 14 га

Порядковий номер дерев	Порода	Ступінь товщини стовбурів, сантиметрів			Категорія стану дерева, підстава	Порядковий номер дерев	Порода	Ступінь товщини стовбурів, сантиметрів			Категорія стану дерева, підстава
		ділова	н/д	дрова				ділова	н/д	дрова	
1	2	3	4	5	6	7	8	9	10	11	12
1	С	24			III дх, н/д	41					
2	Ф			24	VI Охот. Корч	42					
3	Ф			24	VI Охот. Корч	43					
4	С		24		VI Охот. Корч	44					
5	С			24	III н/д	45					
6	С			24	III н/д	46					
7	С		24		VI Охот. Корч	47					
8	С		24		VI Охот. Корч	48					
9	С		24		III н/д	49					
10	С		36		III н/д	50					
11	С			36	III н/д	51					
12						52					
13						53					
14						54					
15						55					
16						56					
17						57					
18						58					
19						59					
20						60					
21						61					
22						62					
23						63					
24						64					
25						65					
26						66					
27						67					
28						68					
29						69					
30						70					
31						71					
32						72					
33						73					
34						74					
35						75					
36						76					
37						77					
38						78					
39						79					
40						80					

Всього пронумеровано дерев сидимувати

(словами)

Нумерацію і перелік провели: посада сидимувати підпис [підпис] прізвище Довгань К.С.
посада Майстер підпис [підпис] прізвище Гудковський А.П.
посада Майстер підпис [підпис] прізвище Барань А.П.
посада _____ підпис _____ прізвище _____

Дата « 10 » 02 2021 рік

ПОВІДОМЛЕННЯ
про появу ознак погіршення санітарного стану лісових насаджень

Житомирська область

(Автономна Республіка Крим, область)

ДП «Житомирський ЛГ»

(найменування власника лісів, постійного лісокористувача)

Лісництво Новозаводське

урочище _____

квартал № 66 виділ № 19 ділянка № _____ площа 26 га

Таксаційна характеристика насадження

Склад Ск + Бк + Дк + Бк вік 49 років, бонітет I, середній діаметр 20 см, середня висота 19 м, повнота 0,90, тип лісу Вс Дс, рельєф рівнинний, експозиція _____, ґрунт супіщаний, підріст _____, підлісок _____

Лісопатологічна характеристика насадження

Вид пошкодження насадження (лісова пожежа, буревій, сніголам, обледеніння, відмирання та всихання дерев, захаращеність, об'їдання шкідниками хвої/листя, наявність гусені, масовий літ метеликів, опадання хвої/листя, відлущення кори на стовбурах та інші ознаки, не характерні для нормального стану дерев) Висихання дерев, старіння хвої, відмирання кори на стовбурах та інші ознаки, не характерні для нормального стану дерев, корозія берізок

Ступінь пошкодження, ураження: середнє

(поодинокі, слабке, середнє, сильне)

Вид розподілу пошкоджених дерев: груповий

(поодинокі, груповий, куртинний)

Обсяг ушкодженої деревини на 1 гектарі (окомірно) 15 куб. метрів, у тому числі сухостійної 10 куб. метрів

Ознаки погіршення стану лісових насаджень виявив:

старший майстер

(посада)

(підпис)

К.Е. Ровнашак

(ініціали та прізвище)

7 12 2020 року

намісник помічника

(лісничий (помічник лісничого))

(підпис)

М.Н. Санин

(ініціали та прізвище)

9 12 2020 року

Висновок інженера відділу (сектору) охорони і захисту лісу державного лісогосподарського (лісомисливського) підприємства або представника державного спеціалізованого лісозахисного підприємства щодо необхідності здійснення лісозахисних чи інших заходів з поліпшення санітарного стану лісів за результатами огляду санітарного стану лісової ділянки:

Проблеми єрв в 2021 році згідно санітарних умов

Інженер ДЗЛ

(посада)

(підпис)

Н.П. Боринський

(ініціали та прізвище)

10 12 2020 року

НУМЕРАЦІЙНА ПЕРЕЛІКОВА ВІДОМІСТЬ

призначених для вибіркової санітарної рубки по ДП «Житомирський лісгосп» Новозаводське лісництво
 урочище _____, кв. 66, виділ 19, ділянка _____, площа 2.6 га

Порядковий номер дерев	Порода	Ступінь товщини стовбурів, сантиметрів			Категорія стану дерева, підстава	Порядковий номер дерев	Порода	Ступінь товщини стовбурів, сантиметрів			Категорія стану дерева, підстава
		ділова	н/д	дрова				ділова	н/д	дрова	
1	2	3	4	5	6	7	8	9	10	11	12
1	С	28			IV кв. утб.	41					
2	С	28			IV кв. утб.	42					
3	С		32		VI кв. д. кор.	43					
4	С		29		IV кв. св. д. кор.	44					
5	С	24			IV кв. св. д. кор.	45					
6	С	24			IV кв. св. д. кор.	46					
7	С	24			IV кв. св. д. кор.	47					
8	С		24		IV кв. св. д. кор.	48					
9	С	28			IV кв. св. д. кор.	49					
10	С		24		IV кв. св. д. кор.	50					
11	С	24			IV кв. св. д. кор.	51					
12	С		32		IV кв. св. д. кор.	52					
13	С		28		IV кв. св. д. кор.	53					
14	С		28		IV кв. св. д. кор.	54					
15						55					
16						56					
17						57					
18						58					
19						59					
20						60					
21						61					
22						62					
23						63					
24						64					
25						65					
26						66					
27						67					
28						68					
29						69					
30						70					
31						71					
32						72					
33						73					
34						74					
35						75					
36						76					
37						77					
38						78					
39						79					
40						80					

Всього пронумеровано дерев 80

(словами)

Нумерацію і перелік провели: посада с. Мейстер підпис [підпис] прізвище Довганько К.Є.
 посада Мейстер підпис [підпис] прізвище Судковська А.П.
 посада Мейстер підпис [підпис] прізвище Боросі А.П.
 посада _____ підпис _____ прізвище _____
 Дата « 10 » 02 2021 рік

ПОВІДОМЛЕННЯ

про появу ознак погіршення санітарного стану лісових насаджень Житомирська область
ДП «Житомирський лісгосп»

Лісництво Новозаводське урочище _____
квартал № 45 виділ № 4 ділянка № _____ площа 46 га

Таксаційна характеристика насадження

Склад С2Д1Бп, вік 56 років, бонітет I, середній діаметр 26 сантиметрів, середня висота 21 метрів, повнота 960 тип лісу ВхДс, рельєф рівнинний, експозиція _____, ґрунт супіщаний, підріст _____, підлісок _____

Лісопатологічна характеристика насадження

Вид пошкодження насадження (лісова пожежа, буревій, сніголам, обледеніння, відмирання та всихання дерев, захаращеність, об'їдання шкідниками хвої/листя, наявність гусені, масовий літ метеликів, опадання хвої/листя, відлущення кори на стовбурах та інші ознаки, не характерні для нормального стану дерев)

Всихання дерев, опадання хвої, відлущення кори та інші ознаки, не характерні для нормального стану дерев, короту верхівкової, деревостану

Ступінь пошкодження, ураження: середнє (слабке, середнє, сильне)

Вид розподілу пошкоджених дерев: груповий (поодинокий, груповий, куртинний)

Обсяг ушкодженої деревини на 1 гектарі (окомірно) 20 куб. метрів, у тому числі сухостійної 16 куб. метрів

Ознаки погіршення стану лісових насаджень виявив:

старший майстер
(посада)

[Підпис]
(підпис)

К.Е. Довгалич
(ініціали та прізвище)

7 12 2020 року

помічник лісничого
(лісничий (помічник лісничого))

[Підпис]
(підпис)

Самчук М.Ю.
(ініціали та прізвище)

9 12 2020 року

Висновок інженера відділу (сектору) охорони і захисту лісу державного лісгосподарського (лісомисливського) підприємства або представника державного спеціалізованого лісозахисного підприємства щодо необхідності здійснення лісозахисних чи інших заходів з поліпшення санітарного стану лісів за результатами огляду санітарного стану лісової ділянки:

Провести СРВ в 2021 році згідно Санітарних правил

Інж. ОЗЛ

(посада)

[Підпис]
(підпис)

Боримська Н.П.

(ініціали та прізвище)

10 12 2020 року

НУМЕРАЦІЙНА ПЕРЕЛІКОВА ВІДОМІСТЬ
призначених для вибіркової санітарної рубки по ДП «Житомирський лісгосп» Новозаводське лісництво
урочище _____, кв. 75, виділ 18, ділянка _____, площа 26 га

Порядковий номер дерева	Порода	Ступінь товщини стовбурів, сантиметрів			Категорія стану дерева, підстава	Порядковий номер дерева	Порода	Ступінь товщини стовбурів, сантиметрів			Категорія стану дерева, підстава
		ділова	н/д	дрова				ділова	н/д	дрова	
1	2	3	4	5	6	7	8	9	10	11	12
1	С		24		IV середній	41					
2	С	32			IV середній	42					
3	С		32		VI середній	43					
4	С		24		IV середній	44					
5	С	24			IV середній	45					
6	С			24	VI середній	46					
7	С	28			IV середній	47					
8	С	32			IV середній	48					
9	С		24		IV середній	49					
10	С	32			IV середній	50					
11	С	24			IV середній	51					
12	С	2			IV середній	52					
13	С		24		IV середній	53					
14	С		36		VI середній	54					
15	С			24	VI середній	55					
16	С		28		VI середній	56					
17						57					
18						58					
19						59					
20						60					
21						61					
22						62					
23						63					
24						64					
25						65					
26						66					
27						67					
28						68					
29						69					
30						70					
31						71					
32						72					
33						73					
34						74					
35						75					
36						76					
37						77					
38						78					
39						79					
40						80					

Всього пронумеровано дерев п'ятнадцять (словами)

Нумерацію і перелік провели: посада С. Майстер підпис [підпис] прізвище Давиденко К.С.
посада Майстер підпис [підпис] прізвище Давиденко
посада Майстер підпис [підпис] прізвище Карсевич П.
посада _____ підпис _____ прізвище _____

Дата « 21 » 01 2021 рік

ПОВІДОМЛЕННЯ

про появу ознак погіршення санітарного стану лісових насаджень _____ Житомирська область
ДП «Житомирський лісгосп»

Лісництво Новозаводське урочище _____
квартал № 45 виділ № 30 ділянка № _____ площа 1,4 га

Таксаційна характеристика насадження

Склад 9С, 1Бп, вік 81 років, бонітет І, середній діаметр 36 сантиметрів, середня висота 25 метрів, повнота 0,80, тип лісу В, Дс, рельєф рівнинний, експозиція _____, ґрунт сирігачиний, підріст _____, підлісок _____

Лісопатологічна характеристика насадження

Вид пошкодження насадження (лісова пожежа, буревій, сніголам, обледеніння, відмирання та всихання дерев, захаращеність, об'їдання шкідниками хвої/листя, наявність гусені, масовий літ метеликів, опадання хвої/листя, відлущення кори на стовбурах та інші ознаки, не характерні для нормального стану дерев)

Висихання дерев, опадання хвої, відлущення кори на стовбурах та інші ознаки, не характерні для нормального стану дерев, корогризові

Ступінь пошкодження, ураження: середнє (слабке, середнє, сильне)

Вид розподілу пошкоджених дерев: груповий (поодинокий, груповий, куртинний)

Обсяг ушкодженої деревини на 1 гектарі (окомірно) 10 куб. метрів, у тому числі сухостійної 10 куб. метрів

Ознаки погіршення стану лісових насаджень виявив:

старший майстер
(посада)

[Підпис]
(підпис)

Рівнашук К. Е.
(ініціали та прізвище)

7 12 2020 року

начальник лісничого
(лісничий (помічник лісничого))

[Підпис]
(підпис)

Самчук М. Ю.
(ініціали та прізвище)

9 12 2020 року

Висновок інженера відділу (сектору) охорони і захисту лісу державного лісгосподарського (лісомисливського) підприємства або представника державного спеціалізованого лісозахисного підприємства щодо необхідності здійснення лісозахисних чи інших заходів з поліпшення санітарного стану лісів за результатами огляду санітарного стану лісової ділянки:

Стрелець
ІНЖ. ОЗЛ

(посада)

[Підпис]
(підпис)

Боримська Н. П.

(ініціали та прізвище)

10 12 2020 року

НУМЕРАЦІЙНА ПЕРЕЛІКОВА ВІДОМІСТЬ
призначених для вибіркової санітарної рубки по ДП «Житомирський лісгосп» Новозаводське лісництво
урочище _____, кв. 45, виділ 30, ділянка _____, площа 14 га

Призначених для вибіркової санітарної рубки по ДП «Житомирський лісгосп» Новозаводське лісництво
 учорішнє, кв. 45, виділ 30, ділянка, площа 14 га

Всього пронумеровано дерев шістнадцять (словами)

Нумерацію і перелік провели: посада майстер підпис [підпис] прізвище Довгань К.Б.
посада майстер підпис [підпис] прізвище Ільковий А.В.
посада майстер підпис [підпис] прізвище Конович Д.А.
посада _____ підпис _____ прізвище _____

Дата « 18 » 01 2021 рік

ПОВІДОМЛЕННЯ

про появу ознак погіршення санітарного стану лісових насаджень _____ Житомирська область
ДП «Житомирський лісгосп»

Лісництво Новозаводське урочище _____
квартал № 32 виділ № 31 ділянка № _____ площа 512 га

Таксаційна характеристика насадження

Склад Бук + Береза вік 62 років, бонітет ІА середній діаметр 28 сантиметрів, середня висота 20 метрів, повнота 0,8, тип лісу С2 ГС, рельєф рівнинний експозиція _____, ґрунт дерново-підзолисті підріст _____, підлісок _____

Лісопатологічна характеристика насадження

Вид пошкодження насадження (лісова пожежа, буревій, сніголам, обледеніння, відмирання та всихання дерев, захаращеність, об'їдання шкідниками хвої/листя, наявність гусені, масовий літ метеликів, опадання хвої/листя, відлущення кори на стовбурах та інші ознаки, не характерні для нормального стану дерев)

Висихання дерев, опадання хвої, відлущення кори на стовбурах та інші ознаки, не характерні для нормального стану дерев, корі з вершотами

Ступінь пошкодження, ураження: середнє (слабке, середнє, сильне)

Вид розподілу пошкоджених дерев: груповий (поодинокий, груповий, куртинний)

Обсяг ушкодженої деревини на 1 гектарі (окомірно) 15 куб. метрів, у тому числі сухостійної 15 куб. метрів

Ознаки погіршення стану лісових насаджень виявив:

старший майстер
(посада)

(підпис)

Ровчанюк К.Е.
(ініціали та прізвище)

7 12 2020 року

начальник лісничого
(лісничий (помічник лісничого))

(підпис)

Самчук М.Ю.
(ініціали та прізвище)

9 12 2020 року

Висновок інженера відділу (сектору) охорони і захисту лісу державного лісгосподарського (лісомисливського) підприємства або представника державного спеціалізованого лісозахисного підприємства щодо необхідності здійснення лісозахисних чи інших заходів з поліпшення санітарного стану лісів за результатами огляду санітарного стану лісової ділянки:

Інж. ОЗЛ

(посада)

(підпис)

Боримська Н.П.

(ініціали та прізвище)

10 12 2020 року

НУМЕРАЦІЙНА ПЕРЕЛІКОВА ВІДОМІСТЬ

призначених для вибіркової санітарної рубки по ДП «Житомирський лісгосп» Новозаводське лісництво
 урочище _____, кв. 62, виділ 31, ділянка _____, площа 5.2 га

Порядковий номер дерев	Порода	Ступінь товщини стовбурів, сантиметрів			Категорія стану дерева, підстава	Порядковий номер дерев	Порода	Ступінь товщини стовбурів, сантиметрів			Категорія стану дерева, підстава
		ділова	н/д	дрова				ділова	н/д	дрова	
1	2	3	4	5	6	7	8	9	10	11	12
1	Д			24	ІІІІІІІІІІІІІІІІ	41	Д			36	ІІІІІІІІІІІІІІІІ
2	Д			32	ІІІІІІІІІІІІІІІІ	42	С		24		ІІІІІІІІІІІІІІІІ
3	С	32			ІІІІІІІІІІІІІІІІ	43	С	32			ІІІІІІІІІІІІІІІІ
4	С			24	ІІІІІІІІІІІІІІІІ	44	С	24			ІІІІІІІІІІІІІІІІ
5	Д			44	ІІІІІІІІІІІІІІІІ	45	С	32			ІІІІІІІІІІІІІІІІ
6	Д			24	ІІІІІІІІІІІІІІІІ	46	С		24		ІІІІІІІІІІІІІІІІ
7	С			24	ІІІІІІІІІІІІІІІІ	47	Д			24	ІІІІІІІІІІІІІІІІ
8	Д			36	ІІІІІІІІІІІІІІІІ	48	С		28		ІІІІІІІІІІІІІІІІ
9	С			24	ІІІІІІІІІІІІІІІІ	49	С			24	ІІІІІІІІІІІІІІІІ
10	С		24		ІІІІІІІІІІІІІІІІ	50	С		28		ІІІІІІІІІІІІІІІІ
11	С		24		ІІІІІІІІІІІІІІІІ	51	С			24	ІІІІІІІІІІІІІІІІ
12	С		32		ІІІІІІІІІІІІІІІІ	52	С			24	ІІІІІІІІІІІІІІІІ
13	С		28		ІІІІІІІІІІІІІІІІ	53	С	36			ІІІІІІІІІІІІІІІІ
14	С		24		ІІІІІІІІІІІІІІІІ	54	Д	24			ІІІІІІІІІІІІІІІІ
15	С			24	ІІІІІІІІІІІІІІІІ	55	С			28	ІІІІІІІІІІІІІІІІ
16	С		24		ІІІІІІІІІІІІІІІІ	56	С		32		ІІІІІІІІІІІІІІІІ
17	С			24	ІІІІІІІІІІІІІІІІ	57	Д			32	ІІІІІІІІІІІІІІІІ
18	С			24	ІІІІІІІІІІІІІІІІ	58	С			28	ІІІІІІІІІІІІІІІІ
19	С		28		ІІІІІІІІІІІІІІІІ	59	С	28			ІІІІІІІІІІІІІІІІ
20	С		28		ІІІІІІІІІІІІІІІІ	60	С			24	ІІІІІІІІІІІІІІІІ
21	С		28		ІІІІІІІІІІІІІІІІ	61	С			32	ІІІІІІІІІІІІІІІІ
22	С	32			ІІІІІІІІІІІІІІІІ	62	С		24		ІІІІІІІІІІІІІІІІ
23	С	28			ІІІІІІІІІІІІІІІІ	63	С	28			ІІІІІІІІІІІІІІІІ
24	С		24		ІІІІІІІІІІІІІІІІ	64	С		32		ІІІІІІІІІІІІІІІІ
25	С			24	ІІІІІІІІІІІІІІІІ	65	С		24		ІІІІІІІІІІІІІІІІ
26	С	24			ІІІІІІІІІІІІІІІІ	66	С	24			ІІІІІІІІІІІІІІІІ
27	С	40			ІІІІІІІІІІІІІІІІ	67	С			24	ІІІІІІІІІІІІІІІІ
28	С			28	ІІІІІІІІІІІІІІІІ	68	С			24	ІІІІІІІІІІІІІІІІ
29	С	24			ІІІІІІІІІІІІІІІІ	69					
30	С	28			ІІІІІІІІІІІІІІІІ	70					
31	С		24		ІІІІІІІІІІІІІІІІ	71					
32	С	32			ІІІІІІІІІІІІІІІІ	72					
33	С		28		ІІІІІІІІІІІІІІІІ	73					
34	С	24			ІІІІІІІІІІІІІІІІ	74					
35	С	32			ІІІІІІІІІІІІІІІІ	75					
36	С	28			ІІІІІІІІІІІІІІІІ	76					
37	Д			40	ІІІІІІІІІІІІІІІІ	77					
38	С			36	ІІІІІІІІІІІІІІІІ	78					
39	С		28		ІІІІІІІІІІІІІІІІ	79					
40	С		24		ІІІІІІІІІІІІІІІІ	80					

Всього пронумеровано дерев місцевості сім (словами)
 Нумерацію і перелік провели: посада Мейстер підпис [підпис] прізвище Добрянська КС
 посада Мейстер підпис [підпис] прізвище Іванович АН
 посада Мейстер підпис [підпис] прізвище Косович РН
 посада _____ підпис _____ прізвище _____
 Дата « 18 » 01 2021 рік

ПОВІДОМЛЕННЯ

про появу ознак погіршення санітарного стану лісових насаджень _____ Житомирська область
ДП «Житомирський лісгосп»

Лісництво Новозаводське урочище _____
квартал № 86 виділ № 31 ділянка № _____ площа 2,0 га

Таксаційна характеристика насадження

Склад Б+В+Г+Д вік 59 років, банітет ІА, середній діаметр 30 сантиметрів, середня висота 24 метрів, повнота 90, тип лісу В3Д, рельєф рівнинний, експозиція _____, ґрунт суглинковий, підріст _____, підлісок _____

Лісопатологічна характеристика насадження

Вид пошкодження насадження (лісова пожежа, буревій, сніголам, обледеніння, відмирання та всихання дерев, захаращеність, об'їдання шкідниками хвої/листя, наявність гусені, масовий літ метеликів, опадання хвої/листя, відлущення кори на стовбурах та інші ознаки, не характерні для нормального стану дерев)

Всихання дерев, опадання хвої, відлущення кори на стовбурах та інші ознаки, не характерні для нормального стану дерев, корої берізкової корої пильногогра

Ступінь пошкодження, ураження: середнє (слабке, середнє, сильне)

Вид розподілу пошкоджених дерев: груповий (поодинокий, груповий, куртинний)

Обсяг ушкодженої деревини на 1 гектарі (окомірно) 15 куб. метрів, у тому числі сухостійної 10 куб. метрів

Ознаки погіршення стану лісових насаджень виявив:

старший майстер
(посада)

[Підпис]
(підпис)

Ровняк К.Е.
(ініціали та прізвище)

7 12 2020 року

начальник лісничого
(лісничий (помічник лісничого))

[Підпис]
(підпис)

Самчук М.Ю.
(ініціали та прізвище)

9 12 2020 року

Висновок інженера відділу (сектору) охорони і захисту лісу державного лісгосподарського (лісомисливського) підприємства або представника державного спеціалізованого лісозахисного підприємства щодо необхідності здійснення лісозахисних чи інших заходів з поліпшення санітарного стану лісів за результатами огляду санітарного стану лісової ділянки:

Провести СРВ 6 2021 року згідно Санітарних правил

Інж. ОЗЛ
(посада)

[Підпис]
(підпис)

Боримська Н.П.
(ініціали та прізвище)

10 12 2020 року

НУМЕРАЦІЙНА ПЕРЕЛІКОВА ВІДОМІСТЬ

призначених для вибіркової санітарної рубки по ДП «Житомирський лісгосп» Новозаводське лісництво
 урочище _____, кв. 86, виділ 31, ділянка _____, площа 2-0 га

Порядковий номер дерева	Порода	Ступінь товщини стовбурів, сантиметрів			Категорія стану дерева, підстава	Порядковий номер дерева	Порода	Ступінь товщини стовбурів, сантиметрів			Категорія стану дерева, підстава
		ділова	н/д	дрова				ділова	н/д	дрова	
1	2	3	4	5	6	7	8	9	10	11	12
1	с		24		IV д.к.к.к.	41					
2	с		26		VI д.к.к.к.	42					
3	с		32		VI д.к.к.к.	43					
4	с	32			IV д.к.к.к.	44					
5	с	28			IV д.к.к.к.	45					
6	с		24		VI д.к.к.к.	46					
7	с		24		VI д.к.к.к.	47					
8	с		28		VI д.к.к.к.	48					
9	с		32		VI д.к.к.к.	49					
10	с	32			IV д.к.к.к.	50					
11						51					
12						52					
13						53					
14						54					
15						55					
16						56					
17						57					
18						58					
19						59					
20						60					
21						61					
22						62					
23						63					
24						64					
25						65					
26						66					
27						67					
28						68					
29						69					
30						70					
31						71					
32						72					
33						73					
34						74					
35						75					
36						76					
37						77					
38						78					
39						79					
40						80					

Всього пронумеровано дерев десять

(словами)

Нумерацію і перелік провели: посада с. Майстер підпис БСР прізвище Довгалич К.Є.
 посада Майстер підпис А.Б. прізвище Соловйов А.Б.
 посада майстер підпис Б.В. прізвище Барнаї А.В.
 посада _____ підпис _____ прізвище _____

Дата « 10 » 02 2021 рік

ПОВІДОМЛЕННЯ

про появу ознак погіршення санітарного стану лісових насаджень _____ Житомирська область
ДП «Житомирський лісгосп»

Лісництво Новозаводське урочище _____
квартал № 94 виділ № 31 ділянка № 1 площа 0,7 га

Таксаційна характеристика насадження

Склад Бз + кл + Дз, вік 57 років, бонітет 14, середній діаметр 26 сантиметрів, середня висота 23 метрів, повнота 88, тип лісу БзД, рельєф рівнинний, експозиція _____, ґрунт супісний, підріст _____, підлісок _____

Лісопатологічна характеристика насадження

Вид пошкодження насадження (лісова пожежа, буревій, сніголам, обледеніння, відмирання та всихання дерев, захаращеність, об'їдання шкідниками хвої/листя, наявність гусені, масовий літ метеликів, опадання хвої/листя, відлущення кори на стовбурах та інші ознаки, не характерні для нормального стану дерев)
Відмирання та всихання дерев, опадання хвої, відлущення кори на стовбурах та інші ознаки, не характерні для нормального стану дерев, коруї, грибок

Ступінь пошкодження, ураження: середнє (слабке, середнє, сильне)

Вид розподілу пошкоджених дерев: груповий (поодинокий, груповий, куртинний)

Обсяг ушкодженої деревини на 1 гектарі (окомірно) 15 куб. метрів, у тому числі сухостійної 10 куб. метрів

Ознаки погіршення стану лісових насаджень виявив:

старший майстер
(посада)

(підпис)

Рівнашук К.Е.
(ініціали та прізвище)

7 12 2020 року

найішим помічником
(лісничий (помічник лісничого)

(підпис)

Самчук М.Ю.
(ініціали та прізвище)

9 12 2020 року

Висновок інженера відділу (сектору) охорони і захисту лісу державного лісгосподарського (лісомисливського) підприємства або представника державного спеціалізованого лісозахисного підприємства щодо необхідності здійснення лісозахисних чи інших заходів з поліпшення санітарного стану лісів за результатами огляду санітарного стану лісової ділянки:

Інж. ОЗЛ

(посада)

(підпис)

Боримська Н.П.

(ініціали та прізвище)

10 12 2020 року

НУМЕРАЦІЙНА ПЕРЕЛІКОВА ВІДОМІСТЬ
призначених для вибіркової санітарної рубки по ДП «Житомирський лісгосп» Новозаводське лісництво
урочище _____, кв. 24, виділ 31, ділянка 1, площа 0,7 га

Порядковий номер дерева	Порода	Ступінь товщини стовбурів, сантиметрів			Категорія стану дерева, підстава	Порядковий номер дерева	Порода	Ступінь товщини стовбурів, сантиметрів			Категорія стану дерева, підстава
		ділова	н/д	дрова				ділова	н/д	дрова	
1	2	3	4	5	6	7	8	9	10	11	12
1	C		24		IV клас	41					
2	C	28			IV клас	42					
3	C	24			IV клас	43					
4	C	32			IV клас	44					
5						45					
6						46					
7						47					
8						48					
9						49					
10						50					
11						51					
12						52					
13						53					
14						54					
15						55					
16						56					
17						57					
18						58					
19						59					
20						60					
21						61					
22						62					
23						63					
24						64					
25						65					
26						66					
27						67					
28						68					
29						69					
30						70					
31						71					
32						72					
33						73					
34						74					
35						75					
36						76					
37						77					
38						78					
39						79					
40						80					

Всього пронумеровано дерев кількість

(словами)

Нумерацію і перелік провели: посада майстер підпис [підпис] прізвище Должанок К.С.
посада майстер підпис [підпис] прізвище Саржанський А.Л.
посада майстер підпис [підпис] прізвище Борисей А.П.
посада _____ підпис _____ прізвище _____

Дата « 12 » 02 2021 рік

ПОВІДОМЛЕННЯ
про появу ознак погіршення санітарного стану лісових насаджень

ДП "Полісся" лісгосп

(найменування власника лісів, постійного лісокористувача)

Лісництво Романівське урочище 1 площа 1,7 гектарів
квартал № 1 виділ № 19 ділянка № 1

Таксаційна характеристика насадження

Склад 10 клас вік 57 років бонітет 15 середній діаметр 26 см, середня висота 28 м, повнота 0,7 тип лісу Ез ІІС рельєф рівнинно експозиція підлісок
грунт середньомісний підріст підлісок

Лісопатологічна характеристика насадження

Вид пошкодження насадження (лісова пожежа, буревій, сніголам, обледеніння, відмирання та всихання дерев, захаращеність, об'їдання шкідниками хвої/листя, наявність гусені, масовий літ метеликів, опадання хвої/листя, відлущення кори на стовбурах та інші ознаки, не характерні для нормального стану дерев) Висихання дерев, об'їдання хвої/листя шкідниками, відлущення кори на стовбурах, пошкодження хвої/листя шкідниками

Ступінь пошкодження, ураження: середнє (поодинокі, слабке, середнє, сильне)

Вид розподілу пошкоджених дерев: груповий (поодинокий, груповий, куртинний)

36 Обсяг ушкодженої деревини на 1 гектарі (оцімрно) 30 куб. метрів, у тому числі сухостійної куб. метрів

Ознаки погіршення стану лісових насаджень виявив:

кон. лісного
(посада)

1 12 20 року
мисливський
(лісничий (помічник лісничого))

(підпис)

(підпис)

Ден'як Т.Ф.
(ініціали та прізвище)

Мамішовський В.М.
(ініціали та прізвище)

1 12 20 року

Висновок інженера відділу (сектору) охорони і захисту лісу державного лісгосподарського (лісомисливського) підприємства або представника державного спеціалізованого лісозахисного підприємства щодо необхідності здійснення лісозахисних чи інших заходів з поліпшення санітарного стану лісів за результатами огляду санітарного стану лісової ділянки:

Висновок зроблено 6.02.2021 року
згідно санітарних правил

інш 7.03.21
(посада)

(підпис)

(ініціали та прізвище)

10 12 20 року

серія
висота

НУМЕРАЦІЙНА ПЕРЕЛІКОВА ВІДОМІСТЬ
призначених для вибіркової санітарної рубки по ДП "Житомирський лісгосп", Станишівське лісництво
учоріще кв. 1, виділ 19, ділянка площа 17 га

урочище кв. 7 виділ 75 ділянка площа 77 га

№	Порода	Ступінь товщини стовбура сантиметрів			Категорія стану дерева/дерева тава	Порядковий номер дерева	Порода	Ступінь товщини стовбура сантиметрів			Категорія стану дерева/дерева тава
		Діаметр	Наклад лопи	Довжина				Діаметр	Наклад лопи	Довжина	
1	Ялина		28		ст. сур VI	41	Ялина		32		ст. сур VI
2	-к			32	немає VI	42	-к		24		ст. сур VI
3	-к			28	немає VI	43	-к		24		ст. сур VI
4	-к			28	немає VI	44	-к		32		немає VI
5	-к		28		ст. сур VI	45	-к		28		ст. сур VI
6	-к		24		ст. сур VI	46	-к		32		ст. сур VI
7	-к		28		ст. сур VI	47	-к		24		ст. сур VI
8	-к		28		ст. сур VI	48	-к		28		ст. сур VI
9	-к		28		ст. сур VI	49	-к		32		ст. сур VI
10	-к			24	ст. сур VI	50	-к		32		немає VI
11	-к		28		ст. сур VI	51	-к		32		немає VI
12	-к			36	ст. сур VI	52	-к		32		немає VI
13	-к		28		ст. сур VI	53	-к		36		немає VI
14	-к			24	ст. сур VI	54	-к		36		немає VI
15	-к			24	ст. сур VI	55	-к		28		ст. сур VI
16	-к			28	ст. сур VI	56	-к		24		ст. сур VI
17	-к		24		ст. сур VI	57	-к		24		ст. сур VI
18	-к		24		ст. сур VI	58	-к		24		ст. сур VI
19	-к		24		ст. сур VI	59	-к		24		ст. сур VI
20	-к			24	ст. сур VI	60	-к		28		ст. сур VI
21	-к			28	ст. сур VI	61	-к		28		ст. сур VI
22	-к		36		ст. сур VI	62	-к		28		ст. сур VI
23	-к			24	ст. сур VI	63	-к		24		ст. сур VI
24	-к		24		ст. сур VI	64	-к		36		ст. сур VI
25	-к		24		ст. сур VI	65	-к		36		ст. сур VI
26	-к			24	ст. сур VI	66	-к		24		немає VI
27	-к		24		ст. сур VI	67	-к		24		ст. сур VI
28	-к	32			к. сур VI	68	-к		24		ст. сур VI
29	-к			24	ст. сур VI	69	-к		32		ст. сур VI
30	-к		28		ст. сур VI	70	-к		24		ст. сур VI
31	-к			24	ст. сур VI	71	-к		24		ст. сур VI
32	-к		24		ст. сур VI	72	-к		40		ст. сур VI
33	-к		28		ст. сур VI	73	-к		32		ст. сур VI
34	-к		28		ст. сур VI	74	-к		28		ст. сур VI
35	-к		32		Мах 8 45° VI	75	-к		36		ст. сур VI
36	-к			24	ст. сур VI	76	-к		32		немає VI
37	-к		24		ст. сур VI	77	-к		36		немає VI
38	-к		24		ст. сур VI	78	-к		24		ст. сур VI
39	-к			28	немає VI	79	-к		52		ст. сур VI
40	-к			24	немає VI	80	-к			36	немає VI

(словами)

Всього пронумеровано дерев: 17 (словами)
Нумерацію і перелік провели: посада ст. мр підпис [підпис] прізвище Греботний В. Н.
посада ст. мр підпис [підпис] прізвище Гринчук В.
посада ст. мр підпис [підпис] прізвище Греботний В.
посада ст. мр підпис [підпис] прізвище [підпис]

14.01.20

14 12 2020 року

НУМЕРАЦІЙНА ПЕРЕЛІКОВА ВІДОМІСТЬ
 призначених для вибіркової санітарної рубки по ДП "Житомирський лісгосп", Станишівське лісництво
 урочище кв. 3 виділ 16 ділянка площа 38 га

урочище

кв. 3

виділ 70

Ділянки

Пилоці

22

74

№ дерева	Порода	Ступінь товщини стовбура сантиметрів			Категорія стану дерева ліс. тава	Порозковий номер дерева	Порода	Ступінь товщини стовбура сантиметрів			Категорія стану дерева ліс. тава
		Діаметр	Наклад лоза	Діаметр				Діаметр	Наклад лоза	Діаметр	
1	С			32	келіквія VI	41	С			28	ст. сир VI
2	Н			24	келіквія VI	42	Н			40	келіквія VI
3	Ф			24	ст. сир VI	43	Н			24	ст. сир VI
4	С		32		св. сир V	44	Н			28	келіквія VI
5	Н		56		гітравал V	45	Н			32	келіквія VI
6	Н		44		гітравал V	46	Н		28	св. сир V	
7	Ф			24	гітравал VI	47	Н		28	св. сир V	
8	С		44		ст. сир VI	48	Н	48			Нах б 45° IV
9	Ф			32	св. сир V	49	Н			28	ст. сир VI
10	С		40		св. сир V	50	Н			32	ст. сир VI
11	Н		56		св. сир V	51	Н		32	Н сир IV	
12	Н		40		св. сир V	52	Н	48			В сир IV
13	Н		32		св. сир V	53	Н			28	келіквія VI
14	Н			40	келіквія VI	54	С	28			Нах б 45° IV
15	Н		44		ст. сир VI	55	Н			32	ст. сир VI
16	Н		44		ст. сир VI	56	Н			40	ст. сир VI
17	Н		36		Нах б 45° IV	57	Н			32	келіквія VI
18	Н			40	келіквія VI	58	Н		36		св. сир V
19	Н		40		ст. сир VI	59	Н		36		Нах б 45° IV
20	Чаричка			40	келіквія VI	60	Н			28	ст. сир VI
21	С		52		Нах б 45° IV	61	Н		44		ст. сир VI
22	Н		32		Нах б 45° IV	62	Н		28		св. сир V
23	Н			24	келіквія VI	63					
24	Н			28	келіквія VI	64					
25	Н		44		Нах б 45° IV	65					
26	Н			52	келіквія VI	66					
27	Н		44		Нах б 45° IV	67					
28	Н			32	ст. сир VI	68					
29	Н		36		Нах б 45° IV	69					
30	Б			48	келіквія VI	70					
31	Ф			28	св. сир V	71					
32	Б			40	келіквія VI	72					
33	Н			36	келіквія VI	73					
34	Н			48	келіквія VI	74					
35	С			36	ст. сир VI	75					
36	Ф			40	ст. сир VI	76					
37	С			36	келіквія VI	77					
38	Н		44		Нах б 45° IV	78					
39	Н			44	келіквія VI	79					
40	Ф			40	келіквія VI	80					

22

Порода

ст. сир VI

словами

Всього пронумеровано дерев: 82 / вісімдесят два дерева (словами)
 Нумерацію і перелік провели: посада ст. сир підпис В. М. Федоренко прізвище Федоренко В. М.
 посада ст. сир підпис В. М. Федоренко прізвище Федоренко В. М.
 посада ст. сир підпис В. М. Федоренко прізвище Федоренко В. М.
 12.03.2018

Додаток 2
до Санітарних правил

ПОВІДОМЛЕННЯ
про появу ознак погіршення санітарного стану лісових насаджень

ДН "Київський лісгосп"

(найменування власника лісів, постійного лісокористувача)

Лісництво Київський урочище _____
квартал № 4 виділ № 3 ділянка № _____ площа 3,2 гектарів

Таксаційна характеристика насадження

Склад ББД вік 72 років, бонітет IV, середній діаметр 33 см, середня висота 27 м, повнота 29, тип лісу ББД, рельєф хвилястий, експозиція _____, ґрунт дерново-підзолистий, підріст _____, підлісок _____

Лісопатологічна характеристика насадження

Вид пошкодження насадження (лісова пожежа, бурелів, сніголам, обледеніння, відмирання та висихання дерев, захаращеність, об'їдання шкідниками хвої/листя, наявність гусені, масовий літ метеликів, опадання хвои/листя, відшарування кори на стовбурах та інші ознаки, не характерні для нормального стану дерев) Висихання дерев, захаращеність, об'їдання кори на стовбурах, опадання хвои/листя, відшарування кори на стовбурах, відмирання дерев

Ступінь пошкодження, ураження: середнє (поодинокі, слабке, середнє, сильне)

Вид розподілу пошкоджених дерев: кучерявий (поодинокі, груповий, кучерявий)

Обсяг ушкодженої деревини на 1 гектарі (закімірно) 20 куб. метрів, у тому числі сухостійної 20 куб. метрів

Ознаки погіршення стану лісових насаджень (назва):

нах. місничого
(посада)

[підпис]
(підпис)

Дем'яненко Г. Ю.
(ініціали та прізвище)

Б 12 2020 року
місничого
(лісничий (помічник лісничого))

[підпис]
(підпис)

Кириченко В. М.
(ініціали та прізвище)

Б 12 2020 року

Висновок інженера відділу (сектору) охорони і захисту лісу державного лісогосподарського (лісомисливського) підприємства або представника державного спеціалізованого лісозахисного підприємства щодо необхідності здійснення лісозахисних чи інших заходів з поліпшення санітарного стану лісів за результатами огляду санітарного стану лісової ділянки:

Висновок: середній рівень пошкодження
санітарний стан

І. М. З. О. С. І.
(посада)

[підпис]
(підпис)

Кириченко В. М.
(ініціали та прізвище)

14 12 2020 року

НУМЕРАЦІЙНА ПЕРЕЛІКОВА ВІДОМІСТЬ
 призначених для вибіркової санітарної рубки по ДП "Житомирський лісгосп", Станишівське лісництво
 урочище _____ кв. _____ виділ _____ ділянка _____ площа 2,2 га

№	Порода	Ступінь товщини стовбура в сантиметрах			Категорія стану дерева, ліс. таво	Породовий номер дерева	Порода	Ступінь товщини стовбура в сантиметрах			Категорія стану дерева, ліс. таво
		Діляка	Наклад ілова	Дрова				Діляка	Наклад ілова	Дрова	
1	С			32	ст. сур. VI	41	С			24	ст. сур. VI
2	-Н		32		Всех IV	42	-Н			36	калібрі VI
3	-Н	36			Кох Б 450 IV	43	-Н	36			ст. сур. VI
4	-Н			28	ст. сур. VI	44	-Н			24	ст. сур. VI
5	-Н			28	калібрі VI	45	-Н			24	ст. сур. VI
6	-Н			36	ст. сур. VI	46	-Н			24	ст. сур. VI
7	-Н			28	ст. сур. VI	47	-Н			32	ст. сур. VI
8	-Н		28		св. сур. VI	48	-Н			28	ст. сур. VI
9	-Н		32		Всех IV	49	-Н			32	ст. сур. VI
10	-Н		32		Всех IV	50	-Н			24	ст. сур. VI
11	-Н		32		Всех IV	51	-Н			36	калібрі VI
12	-Н			48	калібрі VI	52	-Н			44	калібрі VI
13	-Н		32		Кох Б 450 IV	53	-Н			36	ст. сур. VI
14	Б			32	калібрі VI	54	-Н			28	ст. сур. VI
15	С			24	калібрі VI	55	-Н	36			св. сур. VI
16	-Н			28	ст. сур. VI	56	-Н			28	ст. сур. VI
17	-Н			24	ст. сур. VI	57	-Н			32	ст. сур. VI
18	-Н			32	ст. сур. VI	58	-Н			28	ст. сур. VI
19	-Н			28	ст. сур. VI	59	-Н			32	ст. сур. VI
20	-Н			24	ст. сур. VI	60	-Н			24	ст. сур. VI
21	Ф			36	Вітровал VI	61	-Н			24	Кох Б 450 IV
22	С			24	калібрі VI	62	-Н			24	ст. сур. VI
23	Ф			32	ст. сур. VI	63	-Н			28	ст. сур. VI
24	-Н			32	св. сур. VI	64	-Н	32			Всех IV
25	-Н			36	ст. сур. VI	65	-Н			36	ст. сур. VI
26	-Н			24	ст. сур. VI	66	-Н			32	ст. сур. VI
27	-Н			40	ст. сур. VI	67	-Н			28	ст. сур. VI
28	С			28	калібрі VI	68	-Н			40	ст. сур. VI
29	-Н		28		св. сур. VI	69	Гриша			32	калібрі VI
30	-Н			28	ст. сур. VI	70	С			40	ст. сур. VI
31	Ф			24	ст. сур. VI	71	Б			40	калібрі VI
32	С			24	ст. сур. VI	72	С			28	ст. сур. VI
33	-Н		44		Всех IV	73	-Н			36	ст. сур. VI
34	-Н		32		св. сур. VI	74	-Н			32	калібрі VI
35	-Н			24	ст. сур. VI	75	-Н			32	ст. сур. VI
36	-Н		32		Всех IV	76	-Н			36	калібрі VI
37	-Н			32	калібрі VI	77	-Н			28	ст. сур. VI
38	-Н		32		св. сур. VI	78	-Н			28	калібрі VI
39	-Н			28	ст. сур. VI	79	-Н			24	ст. сур. VI
40	-Н			28	ст. сур. VI	80	Д			28	ст. сур. VI

Всього пронумеровано дерев: _____ (словами)
 Нумерацію і перелік провели: посада ст. м. р. підпис М. М. М. посада ст. м. р. підпис М. М. М.
 13.03.2020

1	2	3	4	5	6	7	8	9	10	11	12
81	с		32		ст. сукк. IV	114					
82						115					
83						116					
84						117					
85						118					
86						119					
87						120					
88						121					
89						122					
90						123					
91						124					
92						125					
93						126					
94						127					
95						128					
96						129					
97						130					
98						131					
99						132					
100						133					
101						134					
102						135					
103						136					
104						137					
105						138					
106						139					
107						140					
108						141					
109						142					
110						143					
111						144					
112						145					
113						146					

Всього пронумеровано дерев: 81 (словами) Вісімдесят одне дерево

Нумерацію і перелік провели: посада ст. н. р. підпис [підпис] прізвище Григорукіс В. М.

посада ст. р. підпис [підпис] прізвище Коваленко Н. В.

13.08.22р. посада ст. р. підпис [підпис] прізвище Корганішкін О.

ПОВІДОМЛЕННЯ
про появу ознак погіршення санітарного стану лісових насаджень

ДН "Лісгоспмисливське підприємство"

(найменування власника лісів, постійного лісокористувача)

Лісництво Лісгоспмисливське урочище _____
квартал № 6 виділ № 21 ділянка № _____ площа 3,2 гектарів

Таксаційна характеристика насадження

Склад 109 + 12 вік 86 років, бонітет 1А середній діаметр 36 см, середня висота 30 м, повнота 0,7 тип лісу С316С рельєф рівнинний експозиція _____
грунт дерново-шаровий підріст підлісок

Лісопатологічна характеристика насадження

Вид пошкодження насадження (лісова пожежа, буревій, сніголам, обледеніння, відмирання та всихання дерев, захаращеність, об'їдання шкідниками хвої/листя, наявність гусениць, масовий літ метеликів, опадання хвої/листя, відлущення кори на стовбурах та інші ознаки, не характерні для нормального стану дерев) Висихання дерев, об'їдання кори на стовбурах та інші ознаки, не характерні для нормального стану дерев

Ступінь пошкодження, ураження: сильне

(поодинокі: слабе, середне, сильне)

Вид розподілу пошкоджених дерев: груповий

(поодинокі, груповий, куртинний)

Обсяг ушкодженої деревини на 1 гектарі (зномірно) 40 куб. метрів, у тому числі сухостійної 35 куб. метрів

Ознаки погіршення стану лісових насаджень виявив:

А. Маблер
(посада)

Маблер
(підпис)

Карповський В.А.
(ініціали та прізвище)

Р. Мешков 20 20 року
(лісничий (помічник лісничого))

Мешков
(підпис)

Нахичеванський В.М.
(ініціали та прізвище)

Р. Мешков 20 20 року

Висновок інженера відділу (сектору) охорони і захисту лісу державного лісгосподарського (лісомисливського) підприємства або представника державного спеціалізованого лісозахисного підприємства щодо необхідності здійснення лісозахисних чи інших заходів з поліпшення санітарного стану лісової ділянки:

Зробити СРВ в 2021 році
згідно Сан.критерію

1 кв. 2031
(посада)

(підпис)

Григоренко Н.В.
(ініціали та прізвище)

14 12 20 20 року

Розроблено

НУМЕРАЦІЙНА ПЕРЕЛІКОВА ВІДОМІСТЬ
 призначених для вибіркової санітарної рубки по ДП "Житомирський лісгосп", Станишівське лісництво
 урочище кв. 6 виділ 21 ділянка площа 32 га

Порядковий номер дерева	Порода	Ступінь товщини стовбурів сантиметрів			Категорія стану дерева за класом	Порядковий номер дерева	Порода	Ступінь товщини стовбурів сантиметрів			Категорія стану дерева за класом
		Діаметр	Наклад	Діаметр				Діаметр	Наклад	Діаметр	
1	С		32		св. сир IV	41	С		40		св. сир IV
2	-П		48		Всех IV	42	-П		32		калібрі IV
3	-П			28	св. сир IV	43	-П		32		калібрі IV
4	-П			24	св. сир IV	44	-П		36		калібрі IV
5	-П	40			кач 8450 IV	45	-П		28		св. сир IV
6	-П			24	св. сир IV	46	-П		32		калібрі IV
7	-П			36	калібрі IV	47	-П		32		св. сир IV
8	-П		40		кач 8450 IV	48	-П		28		св. сир IV
9	-П		28		св. сир IV	49	-П	28			Всех IV
10	-П		32		св. сир IV	50	-П		28		калібрі IV
11	-П			28	калібрі IV	51	-П		24		св. сир IV
12	-П			24	св. сир IV	52	-П		28		св. сир IV
13	-П			28	калібрі IV	53	-П		28		св. сир IV
14	-П			32	калібрі IV	54	-П		24		св. сир IV
15	-П			24	св. сир IV	55	-П		28		калібрі IV
16	-П		32		Всех IV	56	-П		24		св. сир IV
17	-П			24	калібрі IV	57	-П		24		св. сир IV
18	-П			36	калібрі IV	58	-П		28		калібрі IV
19	-П			28	калібрі IV	59	-П		24		св. сир IV
20	-П		28		Всех IV	60	-П		32		калібрі IV
21	-П		28		св. сир IV	61	-П		28		св. сир IV
22	-П	40			Всех IV	62	-П		28		св. сир IV
23	-П		36		Всех IV	63	-П		32		калібрі IV
24	-П		28		св. сир IV	64	-П		24		калібрі IV
25	-П			24	калібрі IV	65	-П		24		калібрі IV
26	-П		28		Всех IV	66	-П	32			св. сир IV
27	-П			24	св. сир IV	67	-П		32		св. сир IV
28	-П			40	калібрі IV	68	-П		28		калібрі IV
29	-П			32	калібрі IV	69	Б		44		калібрі IV
30	-П			24	св. сир IV	70	С		36		калібрі IV
31	-П			28	св. сир IV	71	-П		24		калібрі IV
32	-П			32	калібрі IV	72	-П		40		св. сир IV
33	-П			28	калібрі IV	73	-П	28			Всех IV
34	-П			28	св. сир IV	74	-П	36			кач 8450 IV
35	-П			24	св. сир IV	75	-П		36		калібрі IV
36	-П			28	калібрі IV	76	-П		28		св. сир IV
37	-П			28	св. сир IV	77	-П	28			Всех IV
38	-П			28	св. сир IV	78	-П		36		св. сир IV
39	-П	28			кач 8450 IV	79	-П		32		калібрі IV
40	-П			28	калібрі IV	80	-П		32		св. сир IV

Всього пронумеровано дерев: 80 (словами)
 Нумерацію і перелік провели: посада св. н.р. підпис [підпис] прізвище Модрицький В.П.
 посада св. н.р. підпис [підпис] прізвище Чайковський В.
 посада св. н.р. підпис [підпис] прізвище Модрицький В.
 32.02.21р.

1	2	3	4	5	6	7	8	9	10	11	12
81	e			40	ст. сукр VI	114					
82	-h		40		св. сукр VI	115					
83	-h	28			Всукр IV	116					
84	-h	36			Всукр IV	117					
85	-h			28	нез'являюч VI	118					
86	-h			24	нез'являюч VI	119					
87						120					
88						121					
89						122					
90						123					
91						124					
92						125					
93						126					
94						127					
95						128					
96						129					
97						130					
98						131					
99						132					
100						133					
101						134					
102						135					
103						136					
104						137					
105						138					
106						139					
107						140					
108						141					
109						142					
110						143					
111						144					
112						145					
113						146					

Всього пронумеровано дерев: 86/всімнадцять шість сорок (словами)
 Нумерацію і перелік провели: посада ст. м. р. підпис [підпис] прізвище Подокошкіна В. А.
12.03.23р. посада м. р. підпис [підпис] прізвище Григорук В.
 посада м. р. підпис [підпис] прізвище Роздуб В.

Додаток 2
до Санітарних правил

ПОВІДОМЛЕННЯ
про появу ознак погіршення санітарного стану лісових насаджень

ДП "Нішнімировський лісгосп"

(найменування власника лісів, постійного лісокористувача)

Лісництво Смешівське урочище _____
квартал № 7 виділ № 4 ділянка № _____ площа 2,1 гектарів

Таксаційна характеристика насадження

Склад 105+5 вік 91 років, бонітет 1А, середній діаметр 36 см, середня висота 30 м, товнота 0,2, тип лісу С, ІКС, рельєф рівнинний, експозиція _____, ґрунт дерново-підзолисті, підстилка _____, підлісок _____

Лісопатологічна характеристика насадження

Вид пошкодження насадження (лісова пожежа, буревій, сніголам, обледеніння, відмирання та висихання дерев, захаращеність, об'їдання шкідниками хвої/листя, наявність гусениць, масовий літ метеликів, опадання хвої/листя, відлущування кори на стовбурах та інші ознаки, не характерні для нормального стану дерев) Висихання дерев, об'їдання кори на стовбурах, пошкодження хвої, сніголам, обледеніння

Ступінь пошкодження, ураження: арито (поодинокі, слабкі, середні, сильні)

Вид розподілу пошкоджених дерев: нормальний (поодинокі, групові, куртинні)

Обсяг ушкодженої деревини на 1 гектарі (оцімрно) 23 куб. метрів, у тому числі сухостійної 20 куб. метрів

Ознаки погіршення стану лісових насаджень виявив

М.М. Нішнімировський

(посада)

(підпис)

Денисенко Т.Ф.

(ініціали та прізвище)

1 12 20 20 року

М.М. Нішнімировський

(лісничий (помічник лісничого))

М.М.

(підпис)

Нішнімировський В.Н.

(ініціали та прізвище)

1 12 20 20 року

Висновок інженера відділу (сектору) охорони і захисту лісу державного лісогосподарського (лісомисливського) підприємства або представника державного спеціалізованого лісозахисного підприємства щодо необхідності здійснення лісозахисних чи інших заходів з поліпшення санітарного стану лісів за результатами огляду санітарного стану лісової ділянки:

Створити СРВ в 2021 році згідно
Санітарних правил

І.М. З.О.К.

(посада)

В.Н.

(підпис)

Денисенко Т.Ф.

(ініціали та прізвище)

15 12 20 20 року

НУМЕРАЦІЙНА ПЕРЕЛІКОВА ВІДОМІСТЬ
 призначених для вибіркової санітарної рубки по ДП "Житомирський лісгосп", Станишівське лісництво
 урочище кв. 4 виділ 4 ділянка площа 2,7 га

№ дерева	Порода	Ступінь товщини стовбура сантиметрів			Категорія стану дерева, паса	Порядковий номер дерева	Порода	Ступінь товщини стовбура сантиметрів			Категорія стану дерева, паса
		Діаметр	Нахил	Діаметр				Діаметр	Нахил	Діаметр	
1	С	36			св. сир І	41	С	24			ст. сир ІІ
2	-ІІ	48			св. сир І	42	-ІІ	24			ст. сир ІІ
3	-ІІ	28			св. сир І	43	-ІІ	24			ст. сир ІІ
4	-ІІ	28			св. сир І	44	-ІІ	36			ст. сир ІІ
5	-ІІ	28			св. сир І	45	-ІІ	24			неікві ІІІ
6	-ІІ	32			св. сир І	46	-ІІ	40			св. сир І
7	-ІІ	32			св. сир І	47	-ІІ	24			ст. сир ІІ
8	-ІІ	24			св. сир І	48	-ІІ	28			Всир ІІ
9	-ІІ	40			св. сир І	49	-ІІ	28			ст. сир ІІ
10	-ІІ	28			св. сир І	50	-ІІ	28			мелік ІІ
11	-ІІ			28	Неікві ІІ	51	Череш	32			Вітровал ІІ
12	-ІІ	32			св. сир І	52	Клен	24			Вітровал ІІ
13	-ІІ			28	ст. сир І	53	С	40			св. сир І
14	-ІІ	24			Всир ІІ	54					
15	-ІІ	28			св. сир І	55					
16	-ІІ	28			св. сир І	56					
17	-ІІ	36			св. сир І	57					
18	Всир ІІ			40	неікві ІІ	58					
19	Б			40	неікві ІІ	59					
20	С			32	неікві ІІ	60					
21	-ІІ	44			Нах 50-45°	61					
22	-ІІ	28			св. сир І	62					
23	-ІІ	48			св. сир І	63					
24	-ІІ			24	ст. сир ІІ	64					
25	-ІІ			28	ст. сир ІІ	65					
26	-ІІ	32			св. сир І	66					
27	-ІІ	36			св. сир І	67					
28	-ІІ	32			ст. сир ІІ	68					
29	-ІІ	36			св. сир І	69					
30	-ІІ	28			св. сир І	70					
31	-ІІ	32			св. сир І	71					
32	-ІІ	28			св. сир І	72					
33	-ІІ			32	ст. сир ІІ	73					
34	-ІІ	40			св. сир І	74					
35	-ІІ	28			св. сир І	75					
36	-ІІ			28	ст. сир ІІ	76					
37	-ІІ			24	ст. сир ІІ	77					
38	-ІІ			32	неікві ІІ	78					
39	-ІІ			24	ст. сир ІІ	79					
40	-ІІ			32	сосн. губка ІІ	80					

Всього пронумеровано дерев: 53 / неікві сир ІІ при дереві (словами)
 Нумерацію і перелік провели: посада С.М.Р. підпис [підпис] правили: Недорежніш І.М.
 посада Ш.Р. підпис [підпис] посада М.В. підпис [підпис]
 33.03.21 р. посада Ш.Р. підпис [підпис] посада М.В. підпис [підпис]

Додаток 2
до Санітарних правил

ПОВІДОМЛЕННЯ
про появу ознак погіршення санітарного стану лісових насаджень

ДП "Вінницький лісгосп"

(найменування власника лісів, постійного лісокористувача)

Лісництво Вінницький лісгосп урочище 1
квартал № 9 виділ № 9 ділянка № 1 площа 4,0 гектарів

Таксаційна характеристика насадження

Склад БСРД, БР+ВР вік 81 років, бонітет IIA, середній діаметр 36 см, середня висота 30 м, повнота 0,7, тип лісу БЗР, рельєф хвилястий, експозиція —, підлісок —, ґрунт дерново-шорпий, підстилка —

Лісопатологічна характеристика насадження

Вид пошкодження насадження (лісова пожежа, буревій, сніголам, обледеніння, відмирання та висихання дерев, захаращеність, об'їдання шкідниками хвої/листя, наявність гусениць, масовий літ метеликів, опадання хвої/листя, відлущення кори на стовбурах та інші ознаки, не характерні для нормального стану дерев) Висихання кори на стовбурах, пошкодження хвої, сніголам

Ступінь пошкодження, ураження: середнє (поодинокі, слабке, середнє, сильне)

Вид розподілу пошкоджених дерев: курчасти (поодинокі, групові, курчасти)

Обсяг ушкодженої деревини на 1 гектарі (окомірно) 25 куб. метрів, у тому числі сухостійної 22 куб. метрів

Ознаки погіршення стану лісових насаджень виявив:

І. М. Мещеряков
(посада)

(підпис)

Резніченко П. П.
(ініціали та прізвище)

1 120 20 20 року

Мещеряков

(підпис)

Мещеряков В. Н.

(ініціали та прізвище)

(лісничий (помічник лісничого))

1 12 20 20 року

Висновок інженера відділу (сектору) охорони і захисту лісу державного лісгосподарського (лісомисливського) підприємства або представника державного спеціалізованого лісозахисного підприємства щодо необхідності здійснення лісозахисних чи інших заходів з поліпшення санітарного стану лісів за результатами огляду санітарного стану лісової ділянки:

Зроблено огляд в 2021 році
Санітарний стан лісу

І. М. Мещеряков

(посада)

(підпис)

Резніченко П. П.
(ініціали та прізвище)

15 12 20 20 року

НУМЕРАЦІЙНА ПЕРЕЛІКОВА ВІДОМІСТЬ
призначених для вибіркової санітарної рубки по ДП "Житомирський лісгосп", Станишівське лісництво
урочище

кв. 9, виділ 9, ділянка 1, площа 40 га

дерев	Порода	Ступінь товщини стовбурів сантиметрів			Категорія стану дерева ЛДС тава	Порядковий номер дерева	Порода	Ступінь товщини стовбурів сантиметрів			Категорія стану дерева ЛДС тава
		Діаметр	Наклад ілова	Дрога				Діаметр	Наклад ілова	Дрога	
1	С		44		св. сирх V	41	С			28	св. сирх VI
2	-Л		44		св. сирх V	42	С			28	св. сирх VI
3	-Л			32	келихвіг VI	43	В'яз			24	св. сирх VI
4	-Л			24	св. сирх VI	44	С			28	келихвіг VI
5	-Л		32		св. сирх V	45	-Л			24	св. сирх VI
6	-Л			32	св. сирх V	46	С	44			Нах 8. 45° IV
7	-Л			28	св. сирх VI	47	В'яз			44	келихвіг VI
8	-Л			24	св. сирх VI	48	С		40		св. сирх V
9	-Л			24	св. сирх VI	49	С			24	св. сирх VI
10	-Л		36		св. сирх V	50	С			28	св. сирх VI
11	-Л		36		св. сирх V	51	Б			28	келихвіг VI
12	-Л			36	келихвіг VI	52	-Л			28	келихвіг VI
13	Б			28	келихвіг VI	53	С			28	св. сирх VI
14	С			24	св. сирх VI	54	-Л			24	св. сирх VI
15	-Л			32	св. сирх VI	55	-Л			24	келихвіг VI
16	-Л			28	св. сирх VI	56	-Л			32	келихвіг VI
17	-Л			36	св. сирх VI	57	-Л			36	келихвіг VI
18	-Л		32		св. сирх VI	58	-Л		40		св. сирх V
19	-Л			24	В'яз IV	59	-Л		44		св. сирх VI
20	С			40	св. сирх V	60	-Л			28	келихвіг VI
21	С			40	св. сирх VI	61	-Л			32	келихвіг VI
22	-Л	36			Нах 8. 45°	62	-Л			36	св. сирх VI
23	С			28	св. сирх VI	63	-Л		44		св. сирх V
24	С			28	св. сирх VI	64	-Л			28	св. сирх VI
25	-Л		32		В'яз IV	65	-Л			36	св. сирх VI
26	-Л			24	св. сирх VI	66	-Л			32	келихвіг VI
27	-Л			44	св. сирх VI	67	-Л			40	св. сирх VI
28	-Л			32	св. сирх VI	68	-Л		44		св. сирх VI
29	-Л			32	св. сирх VI	69	-Л		40		св. сирх VI
30	-Л		24		св. сирх V	70	-Л		32		св. сирх VI
31	-Л		36		св. сирх V	71	-Л			40	св. сирх VI
32	-Л			28	св. сирх VI	72	-Л		32		св. сирх VI
33	-Л			28	св. сирх VI	73	-Л		28		св. сирх VI
34	-Л			24	келихвіг VI	74	-Л			28	св. сирх VI
35	В.л.			28	келихвіг VI	75	-Л			28	келихвіг VI
36	-Л			24	келихвіг VI	76	-Л		44		св. сирх V
37	С			28	св. сирх VI	77	С			28	св. сирх V
38	-Л			32	св. сирх VI	78	С			28	св. сирх VI
39	-Л			36	келихвіг VI	79	-Л		36		св. сирх V
40	-Л			36	св. сирх VI	80	-Л			32	св. сирх VI

Всього пронумеровано дерев: _____ (словами)
 умерацію і перелік провели: посада С.М.Р. підпис [підпис] прізвище Мартинчук О.
 посада М.Р. підпис [підпис] прізвище Кейн М.В.
 посада М.Р. підпис [підпис] прізвище Мартинчук О.

301.21р

1	2	3	4	5	6	7	8	9	10	11	12
81	C			28	ст. сур VI	114	C			36	келісбiр VI
82	-H			36	ст. сур VI	115	-H			28	ст. сур VI
83	-H			28	ст. сур VI	116	-H		32		св. сур VI
84	-H			36	ст. сур VI	117	-H			36	келісбiр VI
85	-H			40	ст. сур VI	118	-H			28	ст. сур VI
86	-H			44	ст. сур VI	119	-H			32	ст. сур VI
87	Б			28	келісбiр VI	120	-H			40	ст. сур VI
88	-H			32	келісбiр VI	121	-H		36		ст. сур VI
89	C		36		ст. сур VI	122	-H			52	ст. сур VI
90	-H			40	ст. сур VI	123	-H			32	ст. сур VI
91	-H			40	ст. сур VI	124	-H			32	ст. сур VI
92	Д			32	ст. сур VI	125	-H			28	ст. сур VI
93	C	44			Нах б 45°	126	-H			28	ст. сур VI
94	-H			32	ст. сур VI	127	-H			32	ст. сур VI
95	-H			32	келісбiр VI	128	-H			32	ст. сур VI
96	-H			28	ст. сур VI	129	-H			36	ст. сур VI
97	-H		32		ст. сур VI	130	-H			24	ст. сур VI
98	-H		36		ст. сур VI	131	-H			24	ст. сур VI
99	-H		44		ст. сур VI	132	-H			24	ст. сур VI
100	-H			28	келісбiр VI	133	-H			32	ст. сур VI
101	-H			44	келісбiр VI	134	-H			32	ст. сур VI
102	-H			28	келісбiр VI	135	-H		36		св. сур VI
103	-H			28	ст. сур VI	136	-H	36			Нах б 45°
104	-H			28	келісбiр VI	137					
105	-H			32	ст. сур VI	138					
106	-H			40	ст. сур VI	139					
107	-H			32	ст. сур VI	140					
108	-H			24	ст. сур VI	141					
109	-H			24	келісбiр VI	142					
110	-H			28	келісбiр VI	143					
111	-H			48	келісбiр VI	144					
112	-H			32	ст. сур VI	145					
113	-H		36		св. сур VI	146					

Всього пронумеровано дерев: 136/ ст. сур VI (словами)
 Нумерацію і перелік провели: посада ст. м. р. підпис [підпис] прізвище [прізвище]
 посада [підпис] підпис [підпис] прізвище [прізвище]
 посада [підпис] підпис [підпис] прізвище [прізвище]

1301.81p

Додаток 2
до Санітарних правил

ПОВІДОМЛЕННЯ
про появу ознак погіршення санітарного стану лісових насаджень

ДП «ЛЕС»

(найменування власника лісів, постійного лісокористувача)

Лісництво Сучисний Вояк урочище _____
квартал № 10 виділ № 9 ділянка № _____ площа 31 гектарів

Таксаційна характеристика насадження

Склад 109 + 50 + 20 вік 52 років, бонітет 15, середній діаметр 28 см, середня висота 24 м, повнота 0,8, тип лісу С1РС, рельєф п. висхідний, експозиція _____, ґрунт деридо чорнозем, підстилка _____, підлісок _____

Лісопатологічна характеристика насадження

Вид пошкодження насадження (лісова пожежа, буревій, сніголам, обледеніння, відмирання та висихання дерев, захаращеність, об'їдання шкідниками хвої/листя, наявність гусені, масовий літ метеликів, опадання хвої/листя, відлущення кори на стовбурах та інші ознаки, не характерні для нормального стану дерев) Вербовий пожега, захаращеність, відлущення кори на стовбурах, пошкодження хвої, сніголам, обледеніння

Ступінь пошкодження, ураження: середня (поодинокі, слабкі, середні, сильні)

Вид розподілу пошкоджених дерев: гуртовий (поодинокі, групові, куртинні)

Обсяг ушкодженої деревини на 1 гектарі (окопирно) 30 куб. метрів, у тому числі сухостійної 28 куб. метрів

Ознаки погіршення стану лісових насаджень, виявлені:

ном. місничого
(посада)

(підпис)

(ініціали та прізвище)

2 12 20 20 року
місничого
(лісничий (помічник лісничого))

(підпис)

(ініціали та прізвище)

2 12 20 20 року

Висновок інженера відділу (сектору) охорони і захисту лісу державного лісгосподарського (лісомисливського) підприємства або представника державного спеціалізованого лісозахисного підприємства щодо необхідності здійснення лісозахисних чи інших заходів з поліпшення санітарного стану лісової ділянки

Проведено огляд 6 вересня 2020 року згідно Санітарних правил

ім. з озл
(посада)

(підпис)

(ініціали та прізвище)

14 12 20 20 року

313

НУМЕРАЦІЙНА ПЕРЕЛІКОВА ВІДОМІСТЬ
призначених для вибіркової санітарної рубки по ДП "Житомирський лісгосп", Станишівське лісництво
урочище кв. 10, виділ 9, ділянка площа 3,1 га

Порядковий номер дерева	Порода	Ступінь товщини стовбура сантиметрів			Категорія стовбура дерева за товщиною	Порядковий номер дерева	Порода	Ступінь товщини стовбура сантиметрів			Категорія стовбура дерева за товщиною
		Діаметр	Нахил	Довжина				Діаметр	Нахил	Довжина	
1	С			44	ст. сиріт VI	41	С	32			Кол 545° IV
2	-К		28		св. сиріт V	42	-К		24		Колітвіг VI
3	-К		36		ст. сиріт VI	43	-К		28		Колітвіг VI
4	-К			32	ст. сиріт VI	44	-К		24		ст. сиріт VI
5	-К		44		св. сиріт V	45	-К		28		Колітвіг VI
6	-К		48		св. сиріт V	46	-К		28		ст. сиріт VI
7	-К		44		св. сиріт V	47	-К		32		ст. сиріт VI
8	-К			28	ст. сиріт VI	48	-К		28		ст. сиріт VI
9	-К			24	Колітвіг VI	49	-К		40		Колітвіг VI
10	-К		28		Кол 545° IV	50	-К		24		Колітвіг VI
11	-К			28	сиріт VI	51	-К		28		ст. сиріт VI
12	-К			40	ст. сиріт VI	52	-К		32		Колітвіг VI
13	-К		28		св. сиріт V	53	-К	36			Кол 545° IV
14	-К			28	ст. сиріт VI	54	-К		28		Колітвіг VI
15	-К			24	ст. сиріт VI	55	-К	36			ст. сиріт VI
16	-К		32		ст. сиріт VI	56	-К		24		ст. сиріт VI
17	-К		36		ст. сиріт VI	57	-К	56			ст. сиріт VI
18	-К			32	ст. сиріт VI	58	-К		36		ст. сиріт VI
19	-К			36	ст. сиріт VI	59	-К		36		ст. сиріт VI
20	-К			28	ст. сиріт VI	60	-К		24		ст. сиріт VI
21	-К			28	ст. сиріт VI	61	-К		28		ст. сиріт VI
22	-К			32	Колітвіг VI	62	-К		28		Колітвіг VI
23	-К			24	Колітвіг VI	63	-К		24		Колітвіг VI
24	-К		32		св. сиріт V	64	-К		24		ст. сиріт VI
25	-К		32		св. сиріт V	65	-К		24		Колітвіг VI
26	-К			28	Колітвіг VI	66	-К		24		Колітвіг VI
27	-К			28	Колітвіг VI	67	-К	32			Кол 545° IV
28	-К	24			Кол 545° IV	68	-К		32		Колітвіг VI
29	-К	32			Кол 545° IV	69	-К	28			Кол 545° IV
30	-К		32		св. сиріт V	70	-К		28		ст. сиріт VI
31	-К			32	Колітвіг VI	71	-К		28		св. сиріт V
32	-К		28		Кол 545° IV	72	-К		28		Колітвіг VI
33	-К			24	ст. сиріт VI	73	-К		24		ст. сиріт VI
34	-К	36			Кол 545° IV	74	-К	32			св. сиріт V
35	-К			28	ст. сиріт VI	75	-К	28			св. сиріт V
36	-К		24		Кол 545° IV	76	-К		32		Колітвіг VI
37	-К			28	Колітвіг VI	77	-К	28			св. сиріт V
38	-К		32		св. сиріт V	78	-К	28			св. сиріт V
39	-К		32		ст. сиріт VI	79	-К		28		ст. сиріт VI
40	-К		28		ст. сиріт VI	80	-К		24		ст. сиріт VI

Всього пронумеровано дерев: (словами)
Нумерацію і перелік провели: посада ст. н. р. підпис Будимський В. М. прізвище Будимський В. М.
посада ст. н. р. підпис Будимський В. М. прізвище Будимський В. М.
посада ст. н. р. підпис Будимський В. М. прізвище Будимський В. М.
32.03.23р.

1	2	3	4	5	6	7	8	9	10	11	12
81	C	36			Кос 545° IV	114	C		24		Кос 545° IV
82	-K		32		Кос 545° IV	115	-K		28		Кос 545° IV
83	-K			32	ст. сучк IV	116	-K			24	ст. сучк IV
84	-K	48			Белок IV	117	-K			28	ст. сучк IV
85	-K			24	Кос 545° IV	118	-K		28		Кос 545° IV
86	-K			28	Кос 545° IV	119	-K			32	ст. сучк IV
87	-K			28	ст. сучк IV	120	-K			32	Кос 545° IV
88	-K			40	Кос 545° IV	121	-K		32		Кос 545° IV
89	-K	40			Кос 545° IV	122	-K			24	ст. сучк IV
90	-K			28	ст. сучк IV	123	-K		56		Кос 545° IV
91	-K			24	ст. сучк IV	124	-K		36		Кос 545° IV
92	-K			28	ст. сучк IV	125	-K			28	ст. сучк IV
93	-K		24		Кос 545° IV	126	-K			56	Кос 545° IV
94	-K	36			Кос 545° IV	127	-K			36	Кос 545° IV
95	-K			28	ст. сучк IV	128	-K			36	Кос 545° IV
96	-K		32		ст. сучк IV	129	-K			52	Кос 545° IV
97	-K			24	Кос 545° IV	130	-K			52	Кос 545° IV
98	-K			32	Кос 545° IV	131	-K			24	ст. сучк IV
99	-K			28	Кос 545° IV	132	-K		56		Кос 545° IV
100	-K			28	ст. сучк IV	133	-K		28		ст. сучк IV
101	-K			28	ст. сучк IV	134	-K			24	ст. сучк IV
102	-K		36		Кос 545° IV	135	-K	36			Кос 545° IV
103	-K			24	ст. сучк IV	136	-K			24	ст. сучк IV
104	-K		40		Белок IV	137	-K			24	ст. сучк IV
105	-K			24	ст. сучк IV	138	-K			28	Кос 545° IV
106	-K			28	Кос 545° IV	139	-K			28	ст. сучк IV
107	-K			24	Кос 545° IV	140	-K		32		ст. сучк IV
108	-K			28	Кос 545° IV	141	-K			32	Кос 545° IV
109	-K			28	ст. сучк IV	142	-K		32		Белок IV
110	-K			24	Кос 545° IV	143	-K			36	Кос 545° IV
111	-K			28	ст. сучк IV	144	-K			24	Кос 545° IV
112	-K			28	ст. сучк IV	145	-K			56	ст. сучк IV
113	-K			24	Кос 545° IV	146	-K			28	ст. сучк IV

Всего пронумеровано деревьев: _____

Нумерацию и перечень провели: посажа С.И.Р. подпись [подпись] проверил Посадочный В.Н.

посажа С.И.Р. подпись [подпись] проверил Посадочный В.Н.

посажа С.И.Р. подпись [подпись] проверил Посадочный В.Н.

посажа С.И.Р. подпись [подпись] проверил Посадочный В.Н.

120122P

22

призначених для вибіркової санітарної рубки по ДП "Житомирський лісгосп", Станишівське лісництво
 урочище кв. 10 виділ 9 ділянка площа 3,7 га

Порядковий номер дерева	Порода	Ступінь товщини стовбура сантиметрів			Категорія стану дерева під става	Порядковий номер дерева	Порода	Ступінь товщини стовбура сантиметрів			Категорія стану дерева під става
		Діагональ	Напівадіагональ	Діагональ				Ступінь товщини стовбура сантиметрів			
								Діагональ	Напівадіагональ		
1	2	3	4	5	6	7	8	9	10	11	12
147	С			32	ст. сук VI	187	С			24	неіскв.р VI
148	-Н			24	неіскв.р VI	188	-Н			28	ст. сук VI
149	-Н		32		об. сук IV	189	-Н		28		р. сук IV
150	-Н			24	ст. сук VI	190	-Н			24	неіскв.р VI
151	-Н			28	ст. сук VI	191	-Н			24	ст. сук VI
152	-Н			24	ст. сук VI	192	-Н		24		р. сук IV
153	-Н			28	неіскв.р VI	193	-Н			32	неіскв.р VI
154	-Н			28	неіскв.р VI	194	-Н		32		Кітровка IV
155	-Н			24	ст. сук VI	195	-Н			32	неіскв.р VI
156	-Н			32	ст. сук VI	196	-Н		32		Кох б 45°
157	-Н			24	ст. сук VI	197	-Н			40	неіскв.р VI
158	-Н			28	неіскв.р VI	198	-Н			36	неіскв.р VI
159	-Н			24	ст. сук VI	199	-Н			48	неіскв.р VI
160	-Н			40	неіскв.р VI	200	-Н			32	неіскв.р VI
161	-Н	40			Кох б 45°	201	-Н		28		ст. сук VI
162	-Н			28	ст. сук VI	202	-Н			32	неіскв.р VI
163	-Н			28	неіскв.р VI	203	-Н			32	неіскв.р VI
164	-Н			28	ст. сук VI	204	-Н		28		ст. сук VI
165	-Н			24	ст. сук VI	205	-Н			32	ст. сук VI
166	-Н		40		об. сук IV	206	-Н			36	ст. сук VI
167	-Н			32	неіскв.р VI	207	-Н			60	неіскв.р VI
168	-Н			32	ст. сук VI	208	-Н			28	ст. сук VI
169	-Н			36	неіскв.р VI	209	-Н			28	ст. сук VI
170	-Н			28	неіскв.р VI	210	-Н			24	ст. сук VI
171	-Н	32			Кох б 45° IV	211	-Н			28	ст. сук VI
172	-Н			32	неіскв.р VI	212	-Н	32			Кох б 45° IV
173	-Н		36		смігола IV	213	-Н	36			смігола IV
174	-Н			36	неіскв.р VI	214	-Н			28	ст. сук VI
175	-Н			40	ст. сук VI	215	-Н			28	неіскв.р VI
176	-Н			24	ст. сук VI	216	-Н	32			Кох б 45°
177	-Н			24	ст. сук VI	217	-Н	32			Кох б 45°
178	-Н	52			смігола IV	218					
179	-Н			28	неіскв.р VI	219					
180	-Н		28		Кох б 45° IV	220					
181	-Н			28	ст. сук VI	221					
182	-Н			52	неіскв.р VI	222					
183	-Н			28	ст. сук VI	223					
184	-Н			24	ст. сук VI	224					
185	-Н			24	ст. сук VI	225					
186	-Н			32	неіскв.р VI	226					

Всього пронумеровано дерев: 214/об'єкти лісгоспської рубки (словами)
 Нумерацію і перелік провели: посада С.Н.Р. підпис [підпис] прізвище Піддубний Р.М.
 посада С.Н.Р. підпис [підпис] прізвище Піддубний Р.М.
 посада С.Н.Р. підпис [підпис] прізвище Піддубний Р.М.
 12.02.2008

Додаток 2
до Санітарних правил

ПОВІДОМЛЕННЯ
про появу ознак погіршення санітарного стану лісових насаджень

ДП „Млиношервський лісгосп“

(найменування власника лісів, постійного лісокористувача)

Лісництво 85229 урочище 1
квартал № 4 виділ № 4 ділянка № 1 площа 1,8 гектарів

Таксаційна характеристика насадження

Склад Сосна гірська вік 91 років, бонітет ІІІ, середній діаметр 36 см, середня висота 30 м, повнота 0,7, тип лісу С2 ІІІ С, рельєф рівнинний, експозиція —, ґрунт дрібно-шаруватий, підстилка —

Лісопатологічна характеристика насадження

Вид пошкодження насадження (лісова пожежа, буревій, сніголам, обледеніння, відмирання та висихання дерев, захаращеність, об'їдання шкідниками хвої/листя, наявність гусениць, масовий літ метеликів, опадання хвої/листя, відрушення кори на стовбурах та інші ознаки, не характерні для нормального стану дерев) Велика кількість мертвих дерев, велика кількість порожніх стовбурів, пошкодження хвої, масовий літ метеликів

Ступінь пошкодження, ураження: серйозне

(поодинокі, слабкі, середні, сильні)

Вид розподілу пошкоджених дерев: куршиний

(поодинокі, групові, куршиний)

Обсяг ушкодженої деревини на 1 гектарі (оцімрно) 25 куб. метрів, у тому числі сухостійної 23 куб. метрів

Ознаки погіршення стану лісових насаджень виявив:

С. М. Мельник
(посада)

[підпис]
(підпис)

Курчавий С.А.
(ініціали та прізвище)

1 12 20 20 року

Мельник С.
(лісничий (помічник лісничого))

[підпис]
(підпис)

Мельников В.М.
(ініціали та прізвище)

1 12 20 20 року

Висновок інженера відділу (сектору) охорони і захисту лісу державного лісгосподарського (лісомисливського) підприємства або представника державного спеціалізованого лісозахисного підприємства щодо необхідності здійснення лісозахисних чи інших заходів з поліпшення санітарного стану лісів за результатами огляду санітарного стану лісової ділянки.

Висновок зроблено в 2021 році згідно Санітарних правил

14 ж. 2021

(посада)

10 12 20 20 року

(підпис)

(ініціали та прізвище)

НУМЕРАЦІЙНА ПЕРЕЛІКОВА ВІДОМІСТЬ

призначених для вибіркової санітарної рубки по ДП "Житомирський лісгосп", Станишівське лісництво
 урочище кв. 24, виділ 4 ділянка 2 площа 18 га

Посадковий номер дерев	Порода	Ступінь товщини стовбурів сантиметрів			Категорія стану дерева, клас тава	Посадковий номер дерев	Порода	Ступінь товщини стовбурів сантиметрів			Категорія стану дерева, клас тава
		Ділові	Наклад ділові	Дрова				Ділові	Наклад ділові	Дрова	
1	Д			24	см.сух. VI	41	С			40	см.сух. VI
2	С	36			в.х. IV	42	С			74	см.сух. VI
3	С			24	см.сух. VI	43	С		32		в.х. V
4	С			40	в.х. V	44	С			32	см.сух. VI
5	Д			44	см.сух. VI	45	С		44		в.х. VI
6	С		40		сухобер. V	46	С			28	см.сух. VI
7	С			40	см.сух. VI	47	С			32	см.сух. VI
8	С		44		сухобер. V	48	С		28		в.х. VI
9	С	36			в.х. V	49	С			24	в.х. VI
10	С			28	см.сух. VI	50	Д			36	см.сух. VI
11	С			44	см.сух. VI	51	С			24	в.х. VI
12	С		36		в.х. V	52	С			32	см.сух. VI
13	С			36	см.сух. VI	53	С		32		в.х. VI
14	С			24	в.х. V	54	С	40			сухобер. VI
15	С			32	см.сух. VI	55	Д			32	см.сух. VI
16	С			36	в.х. V	56	С	24			сухобер. VI
17	С			36	в.х. V	57	С			32	в.х. VI
18	С			36	см.сух. VI	58	С			32	см.сух. VI
19	С	36			в.х. V	59	С	28			сухобер. VI
20	С			40	см.сух. VI	60	С			36	в.х. VI
21	С			44	см.сух. VI	61	С			44	в.х. VI
22	С		36		в.х. V	62	С			32	в.х. VI
23	С			52	см.сух. VI	63	С			36	см.сух. VI
24	С		32		в.х. V	64	С	52			сухобер. IV
25	Д			32	см.сух. VI	65	С	32			в.х. V
26	С			40	см.сух. VI	66	С			28	см.сух. VI
27	С		36		в.х. V	67	С			24	в.х. VI
28	С			36	см.сух. VI	68	С			28	см.сух. VI
29	С	32			сухобер. V	69	С			40	в.х. VI
30	С			40	см.сух. VI	70	С			32	в.х. VI
31	С			32	см.сух. VI	71	С			28	в.х. VI
32	С	36			сухобер. V	72	С			32	в.х. VI
33	С			48	см.сух. VI	73	С			28	см.сух. VI
34	С			24	см.сух. VI	74	Д			32	см.сух. VI
35	С		36		сухобер. V	75	С			44	в.х. VI
36	С			28	см.сух. VI	76	С			28	см.сух. VI
37	Д			44	см.сух. V	77	С	32			сухобер. VI
38	С	36			в.х. V	78	С			32	см.сух. VI
39	Д			40	см.сух. VI	79	С			36	см.сух. VI
40	Д			28	см.сух. VI	80					

Всього пронумеровано дерев: 79/сімдесят дев'ять дерев (словами)
 Нумерацію і перелік провели: посада М.Р. Ох. 22 підпис [підпис] посада М.Р. Ох. 22 підпис [підпис] посада М.Р. Ох. 22 підпис [підпис]

26.01. 21/р

Додаток 2
до Санітарних правил

ПОВІДОМЛЕННЯ
про появу ознак погіршення санітарного стану лісових насаджень

ДП "Кіровоградський лісгосп"

(найменування власника лісів, постійного лісокористувача)

Лісництво Славинське урочище _____
квартал № 15 виділ № 13 ділянка № 1 площа 4,1 гектарів

Таксаційна характеристика насадження

Склад 100% А вік 58 років, бонітет 1А, середній діаметр 28 см, середня висота 25 м, повнота 0,9, тип лісу к.т.лс, рельєф п.в.сильн, експозиція _____, ґрунт дерново-шарпий, підстилка _____, підлісок _____

Лісопатологічна характеристика насадження

Вид пошкодження насадження (лісова пожежа, буревій, сніголам, обледеніння, відмирання та всихання дерев, захаращеність, об'їдання шкідниками хвої/листя, наявність гусені, масовий літ метеликів, опадання хвої/листя, відлучення кори на стовбурах та інші ознаки, не характерні для нормального стану дерев) Вершинний і середньостовбурний гнилі, масовий літ метеликів, опадання хвої/листя, захаращеність, об'їдання шкідниками хвої/листя, наявність гусені, масовий літ метеликів

Ступінь пошкодження, ураження: середнє (поодинокі, слабке, середнє, сильне)
Вид розподілу пошкоджених дерев: груповий (поодинокі, груповий, куртинний)
Обсяг ушкодженої деревини на 1 гектарі (окремно) 25 куб. метрів, у тому числі сухостійної _____ куб. метрів

Ознаки погіршення стану лісових насаджень виявив:

С. Шайсмер М. М. Коробовський С.М.
(посада) (підпис) (ініціали та прізвище)
С 12 20 20 року М. М. Машовський В.М.
(лісничий (помічник лісничого)) (підпис) (ініціали та прізвище)
С 12 20 20 року

Висновок інженера відділу (сектору) охорони і захисту лісу державного лісогосподарського (лісомисливського) підприємства або представника державного спеціалізованого лісозахисного підприємства щодо необхідності здійснення лісозахисних чи інших заходів з поліпшення санітарного стану лісів за результатами огляду санітарного стану лісової ділянки:

Провести СР в 2021 році
згідно Санітарних правил
І.М. З.О.Л. С.М. Коробовський С.М.
(посада) (підпис) (ініціали та прізвище)
14 12 20 20 року

РП "Велимирський міст"

Лісництво Гришинівське урочище _____
квартал № 18 виділ № 2 ділянка № _____ площа 4,7 гектарів

Таксаційна характеристика насадження

Склад 100% + Бп + Ілс вік 54 років, бонітет ІА, середній діаметр 23 см, середня висота 24 м, повнота 0,7, тип лісу С2ІІІ, рельєф хвилястий, експозиція —, ґрунт дерново-листяний, підстилка —



Вид пошкодження насадження (лісова пожежа, буревій, сніголам, обледеніння, відмирання та висихання дерев, захаращення, об'їдання шкідниками хвої/листя, наявність гусені, масовий літ метеликів, опадання хвої/листя, відщипування кори на стовбурах та інші ознаки, не характерні для нормального стану дерев) Величезне пошкодження всієї акції дерев, відщипування кори на стовбурах, пошкодження хвої, відмирання гілок

Ступінь пошкодження, ураження: серед (поодинокі, групові, куртинні)
Вид розподілу пошкоджених дерев: пуршисто

Обсяг ушкодженої деревини на 1 гектарі (оцімірно) 20 куб. метрів, у тому числі сухостійної 20 куб. метрів

Ознаки погіршення стану лісових насаджень виявив:

Ознаки погіршення стану лісових насаджень

05.10.2020		Кармаченко С.А.
(посада)	(підпис)	(ініціали та прізвище)
2 12 2020 року		Михайленко В.М.
(лісничий (помічник лісничого))	(підпис)	(ініціали та прізвище)

Висновок інженера відділу (сектору) охорони і захисту лісу державного лісгосподарського підприємства або представника державного спеціалізованого лісозахисного підприємства щодо необхідності здійснення лісозахисних чи інших заходів з поліпшення санітарного стану лісів за результатами огляду санітарного стану лісової ділянки.

Директору суду

Згідно Вашого листа від 08.12.2020 року

Ваше ім'я: Олександр

Підпис: [підпис]

Борисенко Н.А.

(посада) (підпис) (ініціали та прізвище)

14 12 2020 року

НУМЕРАЦІЙНА ПЕРЕЛІКОВА ВІДОМІСТЬ
призначених для вибіркової санітарної рубки по ДП "Житомирський лісгосп", Станишівське лісництво
урочище кв. 16, виділ 2, ділянка площа 4,4 га

Порядковий номер дерева	Порода	Ступінь товщини стовбура сантиметрів			Категорія стану дерева за тавою	Порядковий номер дерева	Порода	Ступінь товщини стовбура сантиметрів			Категорія стану дерева за тавою
		Діаметр	Наклад ілова	Довжина				Діаметр	Наклад ілова	Довжина	
1	C			28	ст. сук VI	41	C			24	ст. сук VI
2	-H			28	немає сук VI	42	-H			24	ст. сук VI
3	-H			32	немає сук VI	43	-H			28	ст. сук VI
4	-H			32	ст. сук VI	44	-H			24	ст. сук VI
5	-H			24	ст. сук VI	45	-H			28	немає сук VI
6	-H			36	ст. сук VI	46	-H			28	ст. сук VI
7	-H			32	ст. сук VI	47	-H			32	ст. сук VI
8	-H			36	ст. сук VI	48	-H			24	ст. сук VI
9	-H			28	ст. сук VI	49	-H			24	немає сук VI
10	-H			24	немає сук VI	50	-H			28	ст. сук VI
11	-H			24	ст. сук VI	51	-H			24	ст. сук VI
12	-H			28	ст. сук VI	52	-H			28	ст. сук VI
13	-H			24	ст. сук VI	53	-H			36	ст. сук VI
14	-H			36	ст. сук VI	54	-H			52	ст. сук VI
15	-H			28	немає сук VI	55	-H			28	немає сук VI
16	-H			24	ст. сук VI	56	-H			24	ст. сук VI
17	-H			24	ст. сук VI	57	-H			28	ст. сук VI
18	-H			28	ст. сук VI	58	C			24	ст. сук VI
19	-H			24	ст. сук VI	59	-H			32	ст. сук VI
20	-H			24	ст. сук VI	60	-H			28	ст. сук VI
21	-H			32	немає сук VI	61	-H			24	ст. сук VI
22	-H			36	ст. сук VI	62	-H			24	ст. сук VI
23	-H			28	немає сук VI	63	-H			28	немає сук VI
24	-H			32	ст. сук VI	64	-H			28	ст. сук VI
25	-H			24	немає сук VI	65	-H			24	ст. сук VI
26	-H			28	немає сук VI	66	Ялина			24	ст. сук VI
27	-H			28	немає сук VI	67	-H			28	немає сук VI
28	-H			28	ст. сук VI	68	Ялина			24	ст. сук VI
29	-H			32	ст. сук VI	69	C			32	ст. сук VI
30	-H			32	ст. сук VI	70	-H			24	немає сук VI
31	-H			28	ст. сук VI	71	-H			28	ст. сук VI
32	-H			28	ст. сук VI	72	-H			24	ст. сук VI
33	-H			28	ст. сук VI	73	-H			28	ст. сук VI
34	-H			32	ст. сук VI	74	-H			28	ст. сук VI
35	-H			28	немає сук VI	75	-H			24	ст. сук VI
36	-H			32	немає сук VI	76	-H			24	ст. сук VI
37	-H			28	ст. сук VI	77	-H			28	ст. сук VI
38	-H			28	ст. сук VI	78	-H			24	ст. сук VI
39	-H			32	ст. сук VI	79	-H			28	ст. сук VI
40	-H			24	ст. сук VI	80	-H			24	ст. сук VI

Всього пронумеровано дерев: 80

Нумерацію і перелік провели: посада М.Р. Сух підпис М.Р. Сух посада М.Р. Сух підпис М.Р. Сух посада М.Р. Сух підпис М.Р. Сух

15.01.2020 р.

(словами)
Посадовий В.М.
прізвище Посадовий В.М.
прізвище Посадовий В.М.
прізвище Посадовий В.М.
прізвище Посадовий В.М.

1	2	3	4	5	6	7	8	9	10	11	12
81	C			28	св. сур. V	114	CD			36	св. сур. VI
82	-K			40	св. сур. V	115					
83	-K			24	св. сур. V	116					
84	-K			24	св. сур. VI	117					
85	Ян			24	св. сур. VI	118					
86	Крива			24	неіскв. VI	119					
87	C			24	св. сур. V	120					
88	-K			24	св. сур. VI	121					
89	-K			28	св. сур. VI	122					
90	-K			32	неіскв. VI	123					
91	-K			24	св. сур. VI	124					
92	-K			24	св. сур. VI	125					
93	Ян			24	св. сур. VI	126					
94	-K			24	св. сур. VI	127					
95	B			32	нах. Б 45°	128					
96	Ян			24	св. сур. VI	129					
97	Сосна			28	св. сур. V	130					
98	-K			36	неіскв. VI	131					
99	CD			52	св. сур. VI	132					
100	-K			36	св. сур. VI	133					
101	C			36	неіскв. VI	134					
102	Ян			24	св. сур. VI	135					
103	-K			24	св. сур. VI	136					
104	-K			24	св. сур. VI	137					
105	-K			28	св. сур. VI	138					
106	-K			28	св. сур. V	139					
107	-K			24	св. сур. VI	140					
108	C			22	неіскв. VI	141					
109	-K			36	св. сур. VI	142					
110	-K			24	св. сур. VI	143					
111	Ян			24	св. сур. VI	144					
112	-K			24	св. сур. VI	145					
113	C			24	св. сур. VI	146					

Всього пронумеровано дерев: 144 / з яких належать дерев: (словами)
 Нумерацію і перелік провели: посада ст. м-р підпис [підпис] прізвище Подорожній В.М.
 посада ст. м-р підпис [підпис] прізвище Бухинський О.
 посада ст. м-р підпис [підпис] прізвище Дримачев В.
 15.03.22р.

Додаток 2
до Санітарних правил

ПОВІДОМЛЕННЯ
про появу ознак погіршення санітарного стану лісових насаджень

ЛП "Винноградський лісост"

(найменування власника лісів, постійного лісокористувача)

Лісництво Смолницьке урочище _____
квартал № 16 виділ № 7 ділянка № _____ площа 9,3 гектарів

Таксаційна характеристика насадження

Склад БС + БС вік 67 років, бонітет ІА, середній діаметр 32 см, середня висота 28 м, повнота 0,7, тип лісу БС ГХ, рельєф північний, експозиція _____, ґрунт дрібнозернистий, підстилка _____, підлісок _____

Лісопатологічна характеристика насадження

Вид пошкодження насадження (лісова пожежа, буревій, сніголам, обледеніння, відмирання та висихання дерев, захаращеність, об'їдання шкідниками хвої/листя, наявність гусені, масовий літ метеликів, опадання хвої/листя, відлучення кори на стовбурах та інші ознаки, не характерні для нормального стану дерев) Відлучення кори на стовбурах, пошкодження кори, сніголам, обледеніння

Ступінь пошкодження, ураження: середня (поодинокі, слабкі, середні, сильні)

Вид розподілу пошкоджених дерев: кучерявий (поодинокі, групові, куртинні)

20 Обсяг ушкодженої деревини на 1 гектарі (оцірно) 20 куб. метрів, у тому числі сухостійної куб. метрів

Ознаки погіршення стану лісових насаджень виявив:

С. Мельник
(посада)

(підпис)

Корняковий С.П.
(ініціали та прізвище)

2 12 2020 року
Мельник
(лісничий (помічник лісничого))

(підпис)

Мельниковський І.Н.
(ініціали та прізвище)

2 12 2020 року

Висновок інженера відділу (сектору) охорони і захисту лісу державного лісгосподарського (лісомисливського) підприємства або представника державного спеціалізованого лісозахисного підприємства щодо необхідності здійснення лісозахисних чи інших заходів з поліпшення санітарного стану лісової ділянки.

Висновок СРЗ 6 2021 році
згідно Санітарних правил

І.М. 031
(посада)

(підпис)

Борисенко Н.П.
(ініціали та прізвище)

14 12 2020 року

НУМЕРАЦІЙНА ПЕРЕЛІКОВА ВІДОМІСТЬ
 призначених для вибіркової санітарної рубки по ДП "Житомирський лісгосп", Станишівське лісництво
 урочище _____ кв. 16 виділ 4 ділянка _____ площа 0,3 га

№	Порода	Ступінь товщини стовбурів сантиметрів			Категорія стану дерева, гіст. тава	Порядковий номер дерева	Порода	Ступінь товщини стовбурів сантиметрів			Категорія стану дерева, гіст. тава
		Діаметр	Наклад гілля	Довжина				Діаметр	Наклад гілля	Довжина	
1	С			32	ст. сирі ІІ	41	С			36	ст. сирі ІІ
2	Вл			28	ст. сирі ІІ	42	Вл			44	ст. сирі ІІ
3	Вл			48	ст. сирі ІІ	43					
4	Вл			32	ст. сирі ІІ	44					
5	Вл			24	ст. сирі ІІ	45					
6	Вл			24	ст. сирі ІІ	46					
7	Вл			28	ст. сирі ІІ	47					
8	Вл			28	ст. сирі ІІ	48					
9	Вл			36	ст. сирі ІІ	49					
10	Вл			28	ст. сирі ІІ	50					
11	Вл			32	ст. сирі ІІ	51					
12	Вл			24	ст. сирі ІІ	52					
13	Вл			24	ст. сирі ІІ	53					
14	Вл			24	ст. сирі ІІ	54					
15	Вл			32	ст. сирі ІІ	55					
16	Вл			48	ст. сирі ІІ	56					
17	Вл			36	ст. сирі ІІ	57					
18	Вл			44	ст. сирі ІІ	58					
19	Вл			36	ст. сирі ІІ	59					
20	Вл			36	ст. сирі ІІ	60					
21	Вл			36	ст. сирі ІІ	61					
22	Вл			32	ст. сирі ІІ	62					
23	Вл			28	ст. сирі ІІ	63					
24	Вл			28	ст. сирі ІІ	64					
25	Вл			28	ст. сирі ІІ	65					
26	Вл			28	ст. сирі ІІ	66					
27	Вл		40		ст. сирі ІІ	67					
28	Вл			44	ст. сирі ІІ	68					
29	Вл			28	ст. сирі ІІ	69					
30	Вл			32	ст. сирі ІІ	70					
31	Вл		36		ст. сирі ІІ	71					
32	Вл			24	ст. сирі ІІ	72					
33	Вл			32	ст. сирі ІІ	73					
34	Вл			44	ст. сирі ІІ	74					
35	Вл			28	ст. сирі ІІ	75					
36	Вл			28	ст. сирі ІІ	76					
37	Вл			28	ст. сирі ІІ	77					
38	Вл			28	ст. сирі ІІ	78					
39	Вл			36	ст. сирі ІІ	79					
40	Вл			24	ст. сирі ІІ	80					

Всього пронумеровано дерев: 42 (сорок два дерева) (словами)
 Нумерацію і перелік провели: посада ст. мр підпис В.М. Подорожний прізвище Подорожний В.М.
 посада ст. мр підпис В.М. Подорожний прізвище Подорожний В.М.
 посада ст. мр підпис В.М. Подорожний прізвище Подорожний В.М.
 15.01.2020.

Додаток 2
до Санітарних правил

ПОВІДОМЛЕННЯ
про появу ознак погіршення санітарного стану лісових насаджень

ДП "Кирилівський лісхоз"

(найменування власника лісів, постійного лісокористувача)

Лісництво Кирилівський урочище 1
Лісгоспартал № 22 виділ № 12 ділянка № 1 площа 20 гектарів

Таксаційна характеристика насадження

Вклад Р92М+Бн вік 83 років, бонітет 1А, середній діаметр 36 см, середня висота 30 м, товщина 0.7, тип лісу 2112, рельєф хвилястий, експозиція схід, ґрунт дерново-підзолистий, підлісок низовий

Лісопатологічна характеристика насадження

Вид пошкодження насадження (лісова пожежа, буревій, сніголам, обледеніння, відмирання та висихання дерев, захаращеність, об'їдання шкідниками хвої/листя, наявність гусениць, масовий літ метеликів, опадання хвої/листя, відлучення кори на стовбурах та інші ознаки, не характерні для нормального стану дерев) Велика кількість мертвих дерев, висихання дерев, пошкодження кори на стовбурах, пошкодження хвої, сніголам, буревій

Ступінь пошкодження, ураження: середня (поодинокі, слабке, середнє, сильне)

Вид розподілу пошкоджених дерев: поодинокі, групові (поодинокі, групові, куртинні)

Обсяг ушкодженої деревини на 1 гектарі (оцімочно) 30 куб. метрів, у тому числі сухостійної 27 куб. метрів

Ознаки погіршення стану лісових насаджень виявив

кон. кішмиря

(посада)

1 12 20 року

Міщенко

(лісничий (помічник лісничого))

1 12 20 року

(підпис)

(підпис)

Ремченко Т. Ю.

(ініціали та прізвище)

Машко Василь В. М.

(ініціали та прізвище)

Висновок інженера відділу (сектору) охорони і захисту лісу державного лісгосподарського (лісомисливського) підприємства або представника державного спеціалізованого лісозахисного підприємства щодо необхідності здійснення лісозахисних чи інших заходів з поліпшення санітарного стану лісів за результатами огляду санітарного стану лісової ділянки.

Висновок зроблено 6.08.2019 року
згідно з актом огляду лісової ділянки

Іван. І. ОЗІ

(посада)

14 12 20 року

(підпис)

(ініціали та прізвище)

НУМЕРАЦІЙНА ПЕРЕЛІКОВА ВІДОМІСТЬ
призначених для вибіркової санітарної рубки по ДП "Житомирський лісгосп", Станишівське лісництво
урочище кв. 22, виділ 22 ділянка 1 площа 20 га

Порядковий номер дерева	Порода	Ступінь товщини стовбура сантиметрів			Категорія стану дерева за товщиною	Порядковий номер дерева	Порода	Ступінь товщини стовбура сантиметрів			Категорія стану дерева за товщиною
		Діагональ	Наклад ліній	Діаметр				Діагональ	Наклад ліній	Діаметр	
1	С			28	сухощ. VI	41	С			32	ст.сух. VI
2	С			24	сухощ. VI	42	С			24	ст.сух. VI
3	С			28	сухощ. V	43	С			24	ст.сух. VI
4	С			24	сухощ. VI	44	С			24	ст.сух. VI
5	С			24	сухощ. VI	45	С			28	ст.сух. VI
6	С			24	сух. VI	46	С			24	ст.сух. VI
7	С			28	мел.в. VI	47	С			28	ст.сух. VI
8	С			40	мел.в. V	48					
9	С			24	сухощ. VI	49					
10	С			24	мел.в. VI	50					
11	С			40	мел.в. VI	51					
12	С			24	мел.в. VI	52					
13	С			24	сухощ. VI	53					
	С			28	сухощ. VI	54					
15	С			32	сухощ. VI	55					
16	С			28	сухощ. VI	56					
17	С			24	мел.в. VI	57					
18	С			28	сухощ. VI	58					
19	С			32	мел.в. VI	59					
20	С		28		мел.в. V	60					
21	С			36	мел.в. VI	61					
22	С			32	сухощ. VI	62					
23	С			24	ст.сух. VI	63					
24	С			36	ст.сух. VI	64					
25	С			36	ст.сух. VI	65					
26	С			44	ст.сух. VI	66					
27	С			32	ст.сух. VI	67					
	С			36	ст.сух. VI	68					
29	С			32	ст.сух. VI	69					
30	С			24	ст.сух. V	70					
31	С			28	ст.сух. VI	71					
32	С			40	ст.сух. VI	72					
33	С		32		мел.в. V	73					
34	С			24	мел.в. VI	74					
35	С			24	мел.в. VI	75					
36	С			28	ст.сух. VI	76					
37	С			24	ст.сух. VI	77					
38	С			24	ст.сух. VI	78					
39	С			28	ст.сух. V	79					
40	С			24	мел.в. VI	80					

Всього пронумеровано дерев: 47 (сорок сім) дерев (сподами)
 Нумерацію і перелік провели: посада Чорносілля підпис Чорносілля
 посада В.В. Борода підпис В.В. Борода
 посада В.В. Борода підпис В.В. Борода
 посада В.В. Борода підпис В.В. Борода

22.03.2020

ПОВІДОМЛЕННЯ
про появу ознак погіршення санітарного стану лісових насаджень

ДП "Винишмирський лісост."

(найменування власника лісів, постійного лісокористувача)

Лісництво Винишмирське урочище 1
квартал № 29 виділ № 1 ділянка № 1 площа 4,6 гектарів

Таксаційна характеристика насадження

Склад 100 + 1 вік 91 років, бонітет 1А, середній діаметр 36 см, середня висота 300 м, پوشота 0,7, тип лісу Солн, рельєф північний, експозиція —, ґрунт дерново-листяний, підстилка —, підлісок —

Лісопатологічна характеристика насадження

Вид пошкодження насадження (лісова пожежа, буревій, сніголам, обледеніння, відмирання та всихання дерев, захаращеність, об'їдання шкідниками хвої/листя, наявність гусені, масовий літ метеликів, опадання хвої/листя, відлучення кори на стовбурах та інші ознаки, не характерні для нормального стану дерев) Відлучення кори на стовбурах, пошкодження хвої, сніголам, обледеніння

Ступінь пошкодження, ураження: середнє (поодинокі, слабкі, середні, сильні)

Вид розподілу пошкоджених дерев: груповий (поодинокі, групові, куртинні)

20 Обсяг ушкодженої деревини на 1 гектарі (середнє) 25 куб. метрів, у тому числі сухостійної куб. метрів

Ознаки погіршення стану лісових насаджень виявив:

ком. лісничого (посада) Романенко Т.Ю. (ініціали та прізвище)

01 12 20 20 року лісничого (підпис) Машковський В.В. (ініціали та прізвище)

01 12 20 20 року

Висновок інженера відділу (сектору) охорони і захисту лісу державного лісогосподарського (лісомисливського) підприємства або представника державного спеціалізованого лісозахисного підприємства щодо необхідності здійснення лісозахисних чи інших заходів з поліпшення санітарного стану лісової ділянки:

Зробити об'їзд в 2021 році
здійсно санітарного права

14 12 20 20 року лісничого (підпис) Зоринська Ч.В. (ініціали та прізвище)

НУМЕРАЦІЙНА ПЕРЕЛІКОВА ВІДОМІСТЬ
призначених для вибіркової санітарної рубки по ДП "Житомирський лісгосп", Станишівське лісництво
урочище кв. 29 виділ 1 ділянка 1 площа 4,6 га

Порядковий номер дерева	Порода	Ступінь товщини стовбура сантиметрів			Категорія стовбура дерева за товщиною	Порядковий номер дерева	Порода	Ступінь товщини стовбура сантиметрів			Категорія стовбура дерева за товщиною
		Діаметр	Наклад лоси	Діаметр				Діаметр	Наклад лоси	Діаметр	
1	С.			24	Б. дуб V	41	С.	28		Б. дуб V	
2	С.			40	Б. дуб клас VI	42	С.		40	Б. дуб клас VI	
3	С.	40			Б. дуб V	43	С.	32		Б. дуб V	
4	С.			28	Б. дуб V	44	С.		28	Б. дуб V	
5	С.			28	Б. дуб V	45	С.		36	Б. дуб клас VI	
6	С.			24	Б. дуб V	46	С.		28	Б. дуб V	
7	С.			36	Б. дуб V	47	С.	36		Б. дуб V	
8	С.			32	Б. дуб клас VI	48	С.		32	Б. дуб клас VI	
9	С.			28	Б. дуб V	49	С.		28	Б. дуб V	
10	С.			28	Б. дуб клас VI	50	С.		24	Б. дуб VI	
11	С.		36		Б. дуб клас IV	51	С.	32		Б. дуб V	
12	С.	32		32	Б. дуб V	52	С.		28	Б. дуб VI	
13	С.			32	Б. дуб клас VI	53	С.		32	Б. дуб клас VI	
14	С.			48	Б. дуб клас VI	54	С.		28	Б. дуб VI	
15	С.			24	Б. дуб V	55	С.	40		Б. дуб V	
16	С.		28		Б. дуб клас IV	56	С.		32	Б. дуб VI	
17	С.			24	Б. дуб V	57	С.		28	Б. дуб VI	
18	С.			32	Б. дуб V	58	С.		24	Б. дуб V	
19	С.			28	Б. дуб V	59	С.		24	Б. дуб V	
20	С.		32		Б. дуб V	60	С.		24	Б. дуб клас IV	
21	С.		36		Б. дуб V	61	С.	28		Б. дуб клас IV	
22	С.			32	Б. дуб клас VI	62	С.		36	Б. дуб клас VI	
23	С.			32	Б. дуб клас VI	63	С.		24	Б. дуб клас VI	
24	С.			28	Б. дуб клас IV	64	С.	36		Б. дуб клас IV	
25	С.			32	Б. дуб V	65	С.	28		Б. дуб клас IV	
26	С.		32		Б. дуб клас IV	66	С.		28	Б. дуб VI	
27	С.			24	Б. дуб клас VI	67	С.		24	Б. дуб V	
28	С.		32		Б. дуб клас IV	68	С.		28	Б. дуб клас VI	
29	С.			32	Б. дуб клас VI	69	С.		32	Б. дуб клас VI	
30	С.			40	Б. дуб V	70	С.		24	Б. дуб клас VI	
31	С.			36	Б. дуб V	71	С.		28	Б. дуб VI	
32	С.			28	Б. дуб клас VI	72	С.		36	Б. дуб клас VI	
33	С.			24	Б. дуб клас VI	73	С.	28		Б. дуб клас IV	
34	С.	48			Б. дуб клас IV	74	С.		32	Б. дуб клас VI	
35	С.			40	Б. дуб клас VI	75	С.	28		Б. дуб клас IV	
36	С.			28	Б. дуб V	76	С.		24	Б. дуб V	
37	С.			28	Б. дуб клас IV	77	С.		24	Б. дуб V	
38	С.			28	Б. дуб клас VI	78	С.	24		Б. дуб клас IV	
39	С.			48	Б. дуб V	79	С.		36	Б. дуб клас VI	
40	С.			24	Б. дуб клас VI	80	С.		28	Б. дуб V	

Всього пронумеровано дерев: 80 (словами)

Нумерацію і перелік провели: посада М.П. Сух підпис М.П. Сух посада М.П. Сух підпис М.П. Сух посада М.П. Сух підпис М.П. Сух

14.01.21

Коробовський С.А. (словами)
Коробовський С.А.
Коробовський С.А.
Коробовський С.А.

2	3	4	5	6	7	8	9	10	11	12
28			28	б сук V	114	б			32	б сук несл VI
			24	б сук несл VI	115	б			28	б сук несл VI
36				б сук 450 IV	116	б			40	б сук несл VI
	28			б сук IV	117	б			32	б сук несл VI
		24		б сук V	118	б			32	б сук несл VI
		28		б сук несл VI	119	бн			48	б сук несл VI
		28		б сук V	120	б			52	б сук несл VI
		32		б сук V	121	бн			48	б сук несл VI
		36		б сук несл VI	122	бн			36	б сук несл VI
		28		б сук несл VI	123	бн			28	б сук несл VI
		28		б сук V	124	бн			24	б сук несл VI
		32		б сук VI	125	бн			32	б сук несл VI
		36		б сук несл VI	126	бн			36	б сук несл VI
		28		б сук V	127	бн			40	б сук несл VI
		28		б сук несл VI	128	бн			32	б сук несл VI
		28		б сук V	129	б			44	б сук VI
		28		б сук несл VI	130	б			32	б сук несл VI
		44		б сук несл VI	131	б			36	б сук несл VI
		36		б сук V	132	б			44	б сук VI
		32		б сук VI	133	б			28	б сук V
		36		б сук несл VI	134	б			24	б сук несл VI
		36		б сук несл VI	135	бс			52	б сук несл VI
		28		б сук VI	136	б		40		б сук V
		28		б сук несл VI	137	б			32	б сук V
		28		б сук VI	138	б			32	б сук несл VI
		28		б сук VI	139	б			32	б сук V
		24		б сук VI	140	б			32	б сук VI
	32			б сук IV	141	б			36	б сук VI
		14		б сук несл VI	142	бс			28	б сук V
		28		б сук V	143	бс			32	б сук V
		28		б сук VI	144	б			52	б сук несл VI
		28		б сук несл VI	145	бс			36	б сук несл VI
		28		б сук несл VI	146	б			36	б сук несл VI

Всього пронумеровано дерев: 146

мерацию і перелік провели: посада М.В. Карієвський С.А. підпис Карієвський С.А. (словами)
 посада М.В. Карієвський С.А. підпис Карієвський С.А.
 посада М.В. Карієвський С.А. підпис Карієвський С.А.
 посада М.В. Карієвський С.А. підпис Карієвський С.А.

14.01.21р

НУМЕРАЦІЙНА ПЕРЕЛІКОВА ВІДОМІСТЬ
призначених для вибіркової санітарної рубки по ДП "Житомирський лісгосп", Станиці в с. Іве лісництво
урочище кв. 289 виділ 1 ділянка площа 4,6 га

Порядковий номер дерева	Порода	Ступінь товщини стовбурів сантиметрів			Категорія стану дерева ліс. став	Порядковий номер дерева	Порода	Ступінь товщини стовбурів сантиметрів			Категорія стану дерева ліс. став
		Діаг.	Налив діаг.	Діаг. вні				Діаг.	Налив діаг.	Діаг. вні	
1	2	3	4	5	6	7	8	9	10	11	12
147	С			24	Б шх V	187					
148	С			40	Б шх VI	188					
149	С			44	Б шх на VI	189					
150	С			36	Б шх V	190					
151	С		40		Б шх IV	191					
152	С			40	Б шх на VI	192					
153	Бн			36	Б шх на IV	193					
154	С			28	Б шх на VI	194					
155	С			32	Б шх на VI	195					
156	С			24	Б шх V	196					
157	С			40	Б шх V	197					
158	С			28	Б шх V	198					
159	С			52	Б шх на VI	199					
160	С			44	Б шх V	200					
161	С			32	Б шх V	201					
162	С			36	Б шх V	202					
163	С			32	Б шх V	203					
164	С			28	Б шх V	204					
165	С	32		32	Б шх VI	205					
166	С			36	Б шх на VI	206					
167	С			28	Б шх VI	207					
168	Бн			28	Б шх на VI	208					
169	Бн			32	Б шх на VI	209					
170	Бн			28	Б шх на VI	210					
171	Бн			32	Б шх на VI	211					
172	Бн			32	Б шх на VI	212					
173	Бн			32	Б шх на VI	213					
174	Бн			44	Б шх на VI	214					
175	Бн			32	Б шх на VI	215					
176						216					
177						217					
178						218					
179						219					
180						220					
181						221					
182						222					
183						223					
184						224					
185						225					
186						226					

Всього пронумеровано дерев: сумо сімдесят шість (словом)
 Нумерацію і перелік провели: посада М.П. Сух 25 підпис [підпис] посадище Картевський С.А.
 посада М.П. Сух 25 підпис [підпис] посадище Калинчук А.О.
 посада М.П. Сух 25 підпис [підпис] посадище [підпис]

14.01.22р.

ПОВІДОМЛЕННЯ
про появу ознак погіршення санітарного стану лісових насаджень

(найменування власника лісів, постійного лісокористувача)

Таксаційна характеристика насадження

Лісопатологічна характеристика насадження

Ступінь пошкодження, ураження: середня

(поодинокі, слабкі, середні, сильні)

Вид розподілу пошкоджених дерев: ірумовид

(поодиноким, груповий, куртинний)

Обсяг ушкодженої деревини на 1 гектарі (середньо) 40 куб. метрів, у тому числі сухостійної 30 куб. метрів

Ознаки погіршення стану лісових насаджень виявив

кон. 1844 года

(підпис)

(ініціали та прізвище)

ρ 12

20 20 roky

мешки

(підпис)

Мамновский В.м.

(Ініціали та прізвище)

2 12 20 20 року

Висновок інженера відділу (сектору) охорони і захисту лісу державного лісгосподарського (лісомисливського) підприємства або представника державного спеціалізованого лісозахисного підприємства щодо необхідності здійснення лісозахисних чи інших заходів з поліпшення санітарного стану лісів за результатами огляду санітарного стану лісової ділянки.

С/товарищ с/р/з в 2021 році
згідно Сесу таргетів

інт зор

(підпис)

Борисовке Н. В.

(ініціали та прізвище)

14 12 20 20 року

НУМЕРАЦІЙНА ПЕРЕЛІКОВА ВІДОМІСТЬ
призначених для вибіркової санітарної рубки по ДП "Житомирський лісгосп", Станишівське лісництво
урочище кв. 29 виділ 2 ділянка площа 99 га

Порядковий номер дерева	Порода	Ступінь товщини стовбура сантиметрів			Категорія стану дерева ліс. таво	Порядковий номер дерева	Порода	Ступінь товщини стовбура сантиметрів			Категорія стану дерева ліс. таво
		Ділові	Напілові	Дрова №				Ділові	Напілові	Дрова №	
1	Б			36	а шх V	41					
2	Б			36	б шх IV	42					
3	Б			36	б шх IV	43					
4	Бс			28	б шх несл VI	44					
5	Бс			28	б шх несл VI	45					
6	Б			40	б шх IV	46					
7	Б			32	а шх несл VI	47					
8	Б			32	б шх IV	48					
9	Б		28		а шх V	49					
10	Б			28	а шх VI	50					
11	Б			32	а шх V	51					
12	Б		32		б шх IV	52					
13	Б		40		б шх несл 45° IV	53					
14	Б		28		б шх IV	54					
15	Б		44		б шх IV	55					
16	Б			32	а шх V	56					
17	Б		32		б шх несл 45° IV	57					
18	Б		36		б шх несл 45° IV	58					
19	Б		36		б шх несл 45° IV	59					
20	Б			36	а шх несл VI	60					
21	Б			44	а шх несл VI	61					
22	Б		40		а шх V	62					
23	Б			32	а шх несл VI	63					
24	Б			28	б шх IV	64					
25	Б			24	а шх несл VI	65					
26	Б			40	а шх V	66					
27	Б			24	а шх V	67					
28	Б			32	а шх V	68					
29	Б			28	а шх V	69					
30	Бн			32	а шх несл VI	70					
31	Б			28	а шх V	71					
32	Б			44	а шх V	72					
33	Б			44	а шх V	73					
34	Б			32	а шх V	74					
35	Б			44	а шх несл VI	75					
36	Б			52	а шх несл VI	76					
37	Б			36	а шх V	77					
38	Бс			40	а шх несл VI	78					
39	Бн			32	а шх несл VI	79					
40	Бн			28	а шх несл VI	80					

Всього пронумеровано дерев:

Нумерацію і перелік провели: посада М.Р. ОДХ 83 підпис М.Р. ОДХ 83
посада М.Р. ОДХ 83 підпис М.Р. ОДХ 83
посада М.Р. ОДХ 83 підпис М.Р. ОДХ 83

18.01.2020.

М.Р. ОДХ 83 (словами) Картеверський С.А.
М.Р. ОДХ 83 Картеверський С.А.
М.Р. ОДХ 83 Картеверський С.А.
М.Р. ОДХ 83 Картеверський С.А.

Додаток 2
до Санітарних правил

ПОВІДОМЛЕННЯ
про появу ознак погіршення санітарного стану лісових насаджень

ДП "Львівське лісове господарство"

(найменування власника лісів, постійного лісокористувача)

Лісництво Львівське урочище ---
квартал № 29 виділ № 36 ділянка № --- площа 2,7 гектарів

Таксаційна характеристика насадження

Склад 109 вік 58 років, бонітет 4A, середній діаметр 28 см, середня висота 24 м, повнота 0,8, тип лісу Вале, рельєф Рівнинний, експозиція ---, підлісок ---
грунт середньо-щільний підстилка ---

Лісопатологічна характеристика насадження

Вид пошкодження насадження (лісова пожежа, буревій, сніголам, обледеніння, відмирання та висихання дерев, захаращеність, об'їдання шкідниками хвої/листя, наявність гусениць, масовий літ метеликів, опадання хвої/листя, відлущення кори на стовбурах та інші ознаки, не характерні для нормального стану дерев) Висихання кори, висихання хвої, висихання кори на стовбурах, пошкодження хвої, висихання кори, висихання хвої, висихання кори

Ступінь пошкодження, ураження: середня (поодинокі, слабке, середнє, сильне)

Вид розподілу пошкоджених дерев: гуртовий (поодинокі, груповий, куртинний)

Обсяг ушкодженої деревини на 1 гектарі (окремлено) 30 куб. метрів, у тому числі сухостійної 25 куб. метрів

Ознаки погіршення стану лісових насаджень виявив:

ком. мішечного

(посада)

(підпис)

Дем'яненко Г. Н.

(ініціали та прізвище)

2 12 2020 року

мішечний

(лісничий (помічник лісничого))

(підпис)

Михайловський В. Н.

(ініціали та прізвище)

2 12 2020 року

Висновок інженера відділу (сектору) охорони і захисту лісу державного лісогосподарського (лісомисливського) підприємства або представника державного спеціалізованого лісозахисного підприємства щодо необхідності здійснення лісозахисних чи інших заходів з поліпшення санітарного стану лісів за результатами огляду санітарного стану лісової ділянки:

Провести об'їзд в 2021 році

І. П. З. О. А.

(посада)

(підпис)

Борисовський В. Н.

(ініціали та прізвище)

14 12 2020 року

НУМЕРАЦІЙНА ПЕРЕЛІКОВА ВІДОМІСТЬ
призначених для вибіркової санітарної рубки по ДП "Житомирський лісгосп", Станишівське лісництво
уроцище кв. 29, виділ 36, ділянка площа 2,5 га

№	Порода	Ступінь товщини стовбура сантиметрів			Категорія стану дерева/ліс. таво	Порядковий номер дерева	Порода	Ступінь товщини стовбура сантиметрів			Категорія стану дерева/ліс. таво
		Діаметр	Наклад ілова	Діаметр				Діаметр	Наклад ілова	Діаметр	
1	С			28	а шх v	41					
2	С			24	а шх v	42					
3	С		28		б шх IV	43					
4	С			24	б шх IV	44					
5	С			24	а шх v	45					
6	С			28	а шх v	46					
7	С			24	а шх v	47					
8	С			28	а шх v	48					
9	С			28	а шх неч VI	49					
10	С			24	а шх v	50					
11	С			24	а шх v	51					
12	С			32	а шх v	52					
13	С			28	а шх v	53					
14	С			28	а шх v	54					
15	С			24	а шх v	55					
16	С			24	а шх v	56					
17	С			28	а шх v	57					
18	С			24	а шх неч VI	58					
19	С			24	а шх v	59					
20	С			24	а шх v	60					
21	С			24	а шх v	61					
22	С			24	а шх неч VI	62					
23	С			24	б шх IV	63					
24	С			24	а шх v	64					
25	С			28	а шх v	65					
26	С			28	а шх v	66					
27	С			28	а шх v	67					
28	С			28	а шх v	68					
29	С			32	а шх неч VI	69					
30	С			28	а шх неч VI	70					
31	С			24	а шх v	71					
32	С					72					
33						73					
34						74					
35						75					
36						76					
37						77					
38						78					
39						79					
40						80					

Всього пронумеровано дерев: м/р 29.03.2018 (словами)
Нумерацію і перелік провели: посада м/р підпис м/р прізвище Картевський С. А.
посада м/р підпис м/р прізвище Дем'янос С. Ю.
посада м/р підпис м/р прізвище Кришківський А. О.
18.03.2018

Додаток 2
до Санітарних правил

ПОВІДОМЛЕННЯ
про появу ознак погіршення санітарного стану лісових насаджень

ДП «Нашомирський лісгосп»

(найменування власника лісів, постійного лісокористувача)

Лісництво Синишинське урочище _____
квартал № 35 виділ № 4 ділянка № _____ площа 2,5 гектарів

Таксаційна характеристика насадження

Склад БСРЗБп 1 клг вік 59 років, бонітет ІІА середній діаметр 28 см, середня висота 25 м, повнота 0,7 тип лісу БЗ кл рельєф рівнинний експозиція _____
грунт дерново-листяний підстилка _____

Лісопатологічна характеристика насадження

Вид пошкодження насадження (лісова пожежа, буревій, сніголам, обледеніння, відмирання та всихання дерев, захаращеність, об'їдання шкідниками хвої/листя, наявність гусениць, масовий літ метеликів, опадання хвої/листя, відрушення кори на стовбурах та інші ознаки, не характерні для нормального стану дерев) Вертівний пошкодження, вилучення кори, відрушення кори на стовбурах, пошкодження кори, сніголам, шкідники

Ступінь пошкодження, ураження: середнє (пошкодження стовбів, середня висота)

Вид розподілу пошкоджених дерев: груповий (пошкодження стовбів, крони)

Обсяг ушкодженої деревини на 1 гектарі (у середньому) 25 куб. метрів, у тому числі сухостійної 23 куб. метрів

Ознаки погіршення стану лісових насаджень виявив

кон. місячного

(посада)

2 12 20 20 року

місячний

(лісничий (помічник лісничого))

2 12 20 20 року

Висновок інженера відділу (сектору) охорони і захисту лісу державного лісгосподарського (лісомисливського) підприємства або представника державного спеціалізованого лісозахисного підприємства щодо необхідності здійснення лісозахисних чи інших заходів з поліпшення санітарного стану лісів за результатами огляду санітарного стану лісової ділянки.

Директор ДП «Нашомирський лісгосп»

Інт. 2031

(посада)

14 12 20 20 року

(підпис)

(ініціали та прізвище)

НУМЕРАЦІЙНА ПЕРЕЛІКОВА ВІДОМІСТЬ
призначених для вибіркової санітарної рубки по ДП "Житомирський лісгосп", Станишівське лісництво
урочище кв. 35, виділ 4 ділянка площа 2,5 га

Порядковий номер дерева	Порода	Ступінь товщини стовбурів сантиметрів			Категорія стану дерева, ліс. тава	Порядковий номер дерева	Порода	Ступінь товщини стовбурів сантиметрів			Категорія стану дерева, ліс. тава
		Діаметр	Наклад	Діаметр				Діаметр	Наклад	Діаметр	
1	С			24	мелкоб. II	41	С			24	мелкоб. II
2	С			24	мелкоб. II	42	С			36	мелкоб. II
3	С			24	С. сит. II	43	БП			24	мелкоб. II
4	С			28	С. сит. II	44	С			32	С. сит. II
5	С			28	С. сит. II	45	С			32	мелкоб. II
6	С			32	мелкоб. II	46	БП			32	мелкоб. II
7	С			24	мелкоб. II	47	БП			28	мелкоб. II
8	С			24	мелкоб. II	48	С			24	С. сит. II
9	С			24	мелкоб. II	49	С			24	С. сит. II
10	С			24	С. сит. II	50	С			32	С. сит. II
11	С			24	С. сит. II	51	С			24	С. сит. II
12	С			24	С. сит. II	52	С	28			С. сит. II
13	С			24	мелкоб. II	53	С	24			С. сит. II
14	С			32	мелкоб. II	54	С			24	С. сит. II
15	С			24	С. сит. II	55	С			24	С. сит. II
16	С		28		С. сит. II	56	С	24			С. сит. II
17	С			24	С. сит. II	57	С	28			С. сит. II
18	С			24	С. сит. II	58	С	24			С. сит. II
19	С			36	мелкоб. II	59	С			18	С. сит. II
20	С			24	С. сит. II	60	С			24	С. сит. II
21	С			24	С. сит. II	61	С	24			С. сит. II
22	С			28	мелкоб. II	62	С	28			С. сит. II
23	С			24	С. сит. II	63	С	24			С. сит. II
24	С			32	мелкоб. II	64	С	28			С. сит. II
25	С			24	мелкоб. II	65	С			24	мелкоб. II
26	С			24	мелкоб. II	66	БП			32	мелкоб. II
27	С			24	мелкоб. II	67	БП			32	мелкоб. II
28	С			24	С. сит. II	68	С			32	мелкоб. II
29	С			40	С. сит. II	69	БП			24	мелкоб. II
30	С			24	С. сит. II	70	С			24	мелкоб. II
31	С			40	С. сит. II	71	БП			18	мелкоб. II
32	С			24	С. сит. II	72	БП			32	мелкоб. II
33	С			24	С. сит. II	73	БП			28	мелкоб. II
34	С			24	С. сит. II	74	БП			32	мелкоб. II
35	С			24	С. сит. II	75	БП			24	мелкоб. II
36	С			32	мелкоб. II	76	БП			24	мелкоб. II
37	БП			40	мелкоб. II	77	БП			44	мелкоб. II
38	С			24	мелкоб. II	78	БП			40	мелкоб. II
39	С			40	мелкоб. II	79	БП			24	мелкоб. II
40	БП			36	мелкоб. II	80	БП			24	мелкоб. II

Всього пронумеровано дерев: _____ (словами)
Нумерацію і перелік провели: посада С. М. Р. підпис [підпис] прізвище Карпівський С. А.
посада С. М. Р. підпис [підпис] прізвище Васильченко Ф. П.
посада С. М. Р. підпис [підпис] прізвище Гришук А. П.

16.01.23р.

1	2	3	4	5	6	7	8	9	10	11	12
81	БМ			28	меліквіз II	114					
82	БМ			32	меліквіз II	115					
83	Г			24	меліквіз II	116					
84	Г			24	меліквіз II	117					
85	БМ			28	меліквіз II	118					
86	БМ			46	меліквіз II	119					
87	Г			28	меліквіз II	120					
88	Г			24	ст сук II	121					
89	Г			24	ст сук II	122					
90	Г		28		ст сук II	123					
91	Г			28	ст сук II	124					
92	Г			32	меліквіз II	125					
93	Г			28	меліквіз II	126					
94	Г		28		ст сук II	127					
95	Г			24	меліквіз II	128					
96	Г		28		ст сук II	129					
97	Г		28		ст сук II	130					
98	Г		24		ст сук II	131					
99	Г			24	ст сук II	132					
100	Г			24	меліквіз II	133					
101	Г		38		ст сук II	134					
102	Г		32		ст сук II	135					
103						136					
104						137					
105						138					
106						139					
107						140					
108						141					
109						142					
110						143					
111						144					
112						145					
113						146					

Всього пронумеровано дерев: 202 (сто два) дерева (словами)
 Нумерацію і перелік провели: посада М. П. підпис [підпис] прізвище Карієвський С. А.
 посада М. П. підпис [підпис] прізвище [підпис]
 посада М. П. підпис [підпис] прізвище [підпис]
 посада М. П. підпис [підпис] прізвище [підпис]

інс. 031
—
(посада)
14 12 20 20 року

[Підпис]
—
(підпис)

[Підпис]
—
(ініціали та прізвище)

НУМЕРАЦІЙНА ПЕРЕЛІКОВА ВІДОМІСТЬ
 призначених для вибіркової санітарної рубки по ДП "Житомирський лісгосп", Станишівське лісництво
 урочище кв. 32 виділ 1 ділянка площа 2,6 га

Порядковий номер дерева	Порода	Ступінь товщини стовбурів сантиметрів			Категорія стану дерева, підстава	Порядковий номер дерева	Порода	Ступінь товщини стовбурів сантиметрів			Категорія стану дерева, підстава
		Ділові	Накладні	Дрова				Ділові	Накладні	Дрова	
1	С		32		б. суч. IV	41	С			32	б. суч. V
2	С			32	б. суч. несл. VI	42	С			32	б. суч. V
3	С			28	б. суч. V	43	С			32	б. суч. V
4	С			24	б. суч. V	44	С			24	б. суч. V
5	С			24	б. суч. несл. VI	45	С			24	б. суч. VI
6	С			28	б. суч. V	46	С			28	б. суч. V
7	С			28	б. суч. VI	47	С			32	б. суч. V
8	С			24	б. суч. VI	48	Бн			52	б. несл. V
9	С			32	б. суч. V	49	Дс.			36	б. несл. V
10	Бн			44	б. суч. несл. VI	50	-н			32	б. несл. V
11	С			24	б. суч. несл. VI	51	С			32	б. суч. V
12	С			28	б. суч. V	52	Бн			52	б. несл. V
13	С			28	б. суч. V	53	С			28	б. суч. VI
14	С			32	б. суч. V	54	С			40	б. несл. V
15	Бн			40	б. суч. несл. VI	55	Бн			44	б. несл. V
16	Бн			44	б. суч. несл. VI	56	Дс.			36	б. несл. V
17	С			24	б. суч. V	57	Бн			40	б. несл. V
18	С			32	б. суч. V	58	С			64	б. несл. V
19	С			28	б. суч. несл. VI	59	Дс.			44	б. несл. V
20	Бн			28	б. суч. несл. VI	60	Бн			40	б. несл. V
21	Бн			36	б. суч. несл. VI	61	-н			44	б. несл. V
22	С			36	б. суч. несл. VI	62	-н			52	б. несл. V
23	С			32	б. суч. несл. VI	63	-н			32	б. несл. V
24	С			40	б. суч. несл. VI	64	-н			36	б. несл. V
25	Бн			48	б. суч. несл. VI	65	-н			56	б. несл. V
26	Бн			32	б. суч. несл. VI	66	-н			28	б. несл. V
27	С			28	б. суч. несл. VI	67	-н			52	б. несл. V
28	С			32	б. суч. V	68	-н			56	б. несл. V
29	С			36	б. суч. несл. VI	69	-н			28	б. несл. V
30	С			28	б. суч. V	70	-н			32	б. несл. V
31	С			28	б. суч. несл. VI	71	-н			28	б. несл. V
32	С			36	б. суч. V	72	-н			28	б. несл. V
33	С			40	б. несл. V	73	-н			32	б. несл. V
34	С			28	б. суч. V	74	-н			36	б. несл. V
35	Бн			32	б. несл. V	75	-н			40	б. несл. V
36	С			36	б. суч. V	76	С			28	б. суч. V
37	С			28	б. несл. V	77	Бн			32	б. несл. V
38	С			32	б. несл. V	78	-н			36	б. несл. V
39	С			28	б. несл. V	79	-н			36	б. несл. V
40	С			28	б. суч. V	80	Бн			52	б. несл. V

Всього пронумеровано дерев: 80 (словами)
 Нумерацію і перелік провели: посада М. М. М. підпис М. М. М. прізвище Дем'яненко Г.О.
 посада М. М. М. підпис М. М. М. прізвище Мартинюк О.О.
 посада М. М. М. підпис М. М. М. прізвище Мартинюк О.О.

2001.2021

1	2	3	4	5	6	7	8	9	10	11	12
81	58			32	а. керішів VI	114					
82	58			48	а. керішів VI	115					
83	58			24	а. керішів V	116					
84	58			24	а. керішів V	117					
85	58			24	а. керішів VI	118					
86	58			28	а. керішів V	119					
87	58			28	а. керішів V	120					
88	58			28	а. керішів V	121					
89	58			24	а. керішів V	122					
90	58			24	а. керішів VI	123					
91	58			28	а. керішів V	124					
92	58			28	а. керішів VI	125					
93	58			36	а. керішів VI	126					
94						127					
95						128					
96						129					
97						130					
98						131					
99						132					
100						133					
101						134					
102						135					
103						136					
104						137					
105						138					
106						139					
107						140					
108						141					
109						142					
110						143					
111						144					
112						145					
113						146					

Всього пронумеровано дерев: 146 (словами)
 Нумерацію і перелік провели: посада М.Р. Дух підпис [підпис] прізвище Дем'яненко Г.В.
 посада М.Р. Дух підпис [підпис] прізвище Дем'яненко А.А.
 посада М.Р. Дух підпис [підпис] прізвище Дем'яненко О.О.

2009. 21р

Додаток 2
до Санітарних правил

ПОВІДОМЛЕННЯ
про появу ознак погіршення санітарного стану лісових насаджень

ДН "Нимолшувський лісост."

(найменування власника лісів, постійного лісокористувача)

Лісництво Смолшувське урочище 1
квартал № 38 виділ № 5 ділянка № 1 площа 14 гектарів

Таксаційна характеристика насадження

Склад 109 вік 85 років, бонітет 1, середній діаметр 38 см, середня висота 28 м, повнота 0.7, тип лісу вільх, рельєф рівнинний, експозиція —, ґрунт дубово-листяний, підстилка —

Лісопатологічна характеристика насадження

Вид пошкодження насадження (лісова пожежа, буревій, сніголам, обледеніння, відмирання та всихання дерев, захаращеність, об'їдання шкідниками хвої/листя, наявність гусені, масовий літ метеликів, опадання хвої/листя, відлущення кори на стовбурах та інші ознаки, не характерні для нормального стану дерев) Величезний порізок, величезний дефіцит кори на стовбурах, кошковища, кошковища, кошковища

Ступінь пошкодження, ураження: середня (поодинокі, слабкі, середні, сильні)

Вид розподілу пошкоджених дерев: гуртовий (поодинокі, групові, куртинні)

35 Обсяг ушкодженої деревини на 1 гектарі (окопмірно) 40 куб. метрів, у тому числі сухостійної куб. метрів

Ознаки погіршення стану лісових насаджень виявив:

кон. мсмчого

(посада)

1 12 20 20 року

мсмчого

(лісничий (помічник лісничого))

1 12 20 20 року

(підпис)

(підпис)

Дом'єнко Т. Н.

(ініціали та прізвище)

Маміновський В. Н.

(ініціали та прізвище)

Висновок інженера відділу (сектору) охорони і захисту лісу державного лісгосподарського (лісомисливського) підприємства або представника державного спеціалізованого лісозахисного підприємства щодо необхідності здійснення лісозахисних чи інших заходів з поліпшення санітарного стану лісів за результатами огляду санітарного стану лісової ділянки:

Висновок

згідно з санітарним станом

згідно з санітарним станом

інж. Г. О. З. А.

(посада)

14 12 20 20 року

(підпис)

(ініціали та прізвище)

НУМЕРАЦІЙНА ПЕРЕЛІКОВА ВІДОМІСТЬ
призначених для вибіркової санітарної рубки по ДП "Житомирський лісгосп", Станишівське лісництво
кв. 38, виділ 511 ділянка площа 24 га

Порядковий номер дерева	Порода	Ступінь товщини стовбурів сантиметрів			Категорія стану дерева/ліса	Порядковий номер дерева	Порода	Ступінь товщини стовбурів сантиметрів			Категорія стану дерева/ліса
		Діаметр	Наклад ілова	Діаметр				Діаметр	Наклад ілова	Діаметр	
1	С			28	мелкоб. VI	41	С			32	ст. сук. VI
2	БМ			24	мелкоб. VI	42	С			28	ст. сук. VI
3	С			28	ст. сук. VI	43	С			36	ст. сук. VI
4	С		48		ст. сук. V	44	С			28	мелкоб. VI
5	С			36	ст. сук. VI	45	С			28	ст. сук. VI
6	С			32	ст. сук. VI	46	С			28	ст. сук. VI
7	С			24	ст. сук. VI	47	С			40	ст. сук. VI
8	С		32		ст. сук. V	48	С			28	ст. сук. VI
9	С			24	ст. сук. VI	49	С			24	мелкоб. VI
10	С			28	ст. сук. VI	50	С			40	мелкоб. VI
11	С			32	мелкоб. VI	51	С			32	мелкоб. VI
12	С	32			ст. сук. V	52	С			40	ст. сук. VI
13	С	28			ст. сук. V	53	С			28	ст. сук. VI
14	С		36		ст. сук. V	54	С			24	ст. сук. VI
15	С	40			ст. сук. V	55	С			36	мелкоб. VI
16	С	40			ст. сук. V	56	С			24	ст. сук. VI
17	С	36			ст. сук. V	57	С			32	мелкоб. VI
18	С	36			ст. сук. V	58	С			28	ст. сук. VI
19	С		48		ст. сук. V	59	С			28	мелкоб. VI
20	С			28	ст. сук. VI	60	С			32	мелкоб. VI
21	С			36	ст. сук. VI	61					
22	С	28			ст. сук. V	62					
23	С		28		ст. сук. V	63					
24	С	28			ст. сук. V	64					
25	С	36			ст. сук. V	65					
26	С	28			ст. сук. V	66					
27	С			36	ст. сук. VI	67					
28	С		36		ст. сук. V	68					
29	С	40			ст. сук. V	69					
30	С			36	мелкоб. VI	70					
31	С	32			ст. сук. V	71					
32	С	36			ст. сук. V	72					
33	С	36			ст. сук. V	73					
34	С			28	ст. сук. VI	74					
35	С	28			ст. сук. V	75					
36	С			28	ст. сук. VI	76					
37	С	28			ст. сук. V	77					
38	С	36			ст. сук. V	78					
39	С			36	ст. сук. VI	79					
40	С			32	ст. сук. VI	80					

Всього пронумеровано дерев: 80 (словами)
Нумерацію і перелік провели: посада М.Р.Росх. підпис [підпис] прізвище Карієвський С.А.
посада М.Р.Росх. підпис [підпис] прізвище Росх. С.Ю.
посада М.Р.Росх. підпис [підпис] прізвище Гришук Л.А.

28.02.230.

ПОВІДОМЛЕННЯ
про появу ознак погіршення санітарного стану лісових насаджень
ДП "Млишанський лісгосп"
(найменування власника лісів, постійного лісокористувача)

Лісництво Смолчанський урочище _____
квартал № 39 виділ № 4 ділянка № _____ площа 0,6 гектарів

Таксаційна характеристика насадження

Склад 100 вік 67 років, бонітет 1, середній діаметр 88 см, середня висота 24 м, повнота 0,7, тип лісу Рогоз, рельєф рівнинний, експозиція _____, ґрунт дерново-підзолисто-листяний, підстилка _____

Лісопатологічна характеристика насадження

Вид пошкодження насадження (лісова пожежа, буревій, сніголам, обледеніння, відмирання та всихання дерев, захаращеність, об'їдання шкідниками хвої/листя, наявність гусениць, масовий літ метелика, опадання хвої/листя, відлучення кори на стовбурах та інші ознаки, не характерні для нормального стану дерев) Величезні порожні бачаються в стовбурах, на стовбурах, порожні бачаються в стовбурах, порожні бачаються в стовбурах

Ступінь пошкодження, ураження: середнє (поодинокі, слабкі, середні, сильні)

Вид розподілу пошкоджених дерев: куршиний (поодинокі, групові, куршиний)

Обсяг ушкодженої деревини на 1 гектарі (окірно) 45 куб. метрів, у тому числі сухостійної 40 куб. метрів

Ознаки погіршення стану лісових насаджень виявлені:

посади лісничого
(посада)

(підпис)

(ініціали та прізвище)

1 12 20 20 року

лісничий

(лісничий (помічник лісничого))

(підпис)

(ініціали та прізвище)

1 12 20 20 року

Висновок інженера відділу (сектору) охорони і захисту лісу державного лісгосподарського (лісомисливського) підприємства або представника державного спеціалізованого лісозахисного підприємства щодо необхідності здійснення лісозахисних чи інших заходів з поліпшення санітарного стану лісів за результатами огляду санітарного стану лісової ділянки.

Висновок СРВ в адм. році
згідно санітарних правил

інж. ГОСА

(посада)

(підпис)

(ініціали та прізвище)

14 12 20 20 року

НУМЕРАЦІЙНА ПЕРЕЛІКОВА ВІДОМІСТЬ
призначених для вибіркової санітарної рубки по ДП "Житомирський лісгосп", Станишівське лісництво
урочище кв. 39, виділ 4, ділянка площа 0,6 га

Порода	Ступінь товщини стовбурів сантиметрів			Категорія стану дерева ліс тави	Порядковий номер дерева	Порода	Ступінь товщини стовбурів сантиметрів			Категорія стану дерева ліс тави
	Ділові	Накладні	Дрова				Ділові	Накладні	Дрова	
1			36	ст сир V	41					
2			36	ст сир V	42					
3			28	сух бершма V	43					
4			28	необ'яг V	44					
5			24	необ'яг V	45					
6			24	ст сир V	46					
7			32	ст сир V	47					
8			28	ст сир V	48					
9			24	ст сир V	49					
10			28	ст сир V	50					
11			36	необ'яг V	51					
12			32	ст сир V	52					
13			24	ст сир V	53					
14			28	ст сир V	54					
15			28	необ'яг V	55					
16			24	ст сир V	56					
17			36	сух бершма V	57					
18			24	ст сир V	58					
19					59					
20					60					
21					61					
22					62					
23					63					
24					64					
25					65					
26					66					
27					67					
28					68					
29					69					
30					70					
31					71					
32					72					
33					73					
34					74					
35					75					
36					76					
37					77					
38					78					
39					79					
40					80					

Всього пронумеровано дерев: 18 (словами)
Нумерацію і перелік провели: посада М.Р. підпис Караванський С.А.
16.01.21р. посада М.Р. одх. 58 підпис Дем'яненко С.Ю.
посада підпис Гришук А.А.

Додаток 2
до Санітарних правил

ПОВІДОМЛЕННЯ
про появу ознак погіршення санітарного стану лісових насаджень

ДП "Кишинівський лісгосп"

(найменування власника лісів, постійного лісокористувача)

Лісництво Кишинівське урочище _____
квартал № 39 виділ № 10 ділянка № _____ площа 1,4 гектарів

Таксаційна характеристика насадження

Склад 100 вік 91 років, бонітет 1, середній діаметр 40 см, середня висота 25 м, повнота 0,7, тип лісу Вкхх, рельєф рівнинний, експозиція _____, ґрунт дерново підзолисто-лісовий, підлісок _____

Лісопатологічна характеристика насадження

Вид пошкодження насадження (лісова пожежа, буревій, сніголам, обледеніння, відмирання та всихання дерев, захаращеність, об'їдання шкідниками хвої/листя, наявність гусені, масовий літ метеликів, опадання хвої/листя, відщипування кори на стовбурах та інші ознаки, не характерні для нормального стану дерев) Вегетативний паразитизм, вимерзання дерев, буреломний характер стовбурів, пошкодження хвої, сильне ураження підліску

Ступінь пошкодження, ураження: сильне (поодинокі, слабкі, середні, сильні)

Вид розподілу пошкоджених дерев: груповий (поодинокі, груповий, куртинний)

Обсяг ушкодженої деревини на 1 гектарі (окремлено) 40 куб. метрів, у тому числі сухостійної 35 куб. метрів

Ознаки погіршення стану лісових насаджень:

ком. мішклого

(посада)

1 12

20 20 року

мешклого

(лісничий (помічник лісничого))

1 12

20 20 року

Висновок інженера відділу (сектору) охорони і захисту лісу державного лісгосподарського (лісомисливського) підприємства або представника державного спеціалізованого лісозахисного підприємства щодо необхідності здійснення лісозахисних чи інших заходів з поліпшення санітарного стану лісів за результатами огляду санітарного стану лісової ділянки.

Висновок зроблено 6 вересня 2021 року
директор СЛП "Кишинівський лісгосп"

інш. з ОЗЛ

(посада)

14 12

20 20 року

(підпис)

(ініціали та прізвище)

НУМЕРАЦІЙНА ПЕРЕЛІКОВА ВІДОМІСТЬ
призначених для вибіркової санітарної рубки по ДП "Житомирський лісгосп", Станищівське лісництво
урочище кв. 38, виділ 20, ділянка площа 11 га

Порядковий номер дерева	Порода	Ступінь товщини стовбура сантиметрів			Категорія стану дерева, підс тава	Порядковий номер дерева	Порода	Ступінь товщини стовбура сантиметрів			Категорія стану дерева, підс тава
		Діло	Наклад діло	Діло				Діло	Наклад діло	Діло	
1	С			24	меліор. VI	41	С			32	б. сир. V
2	С			24	б. сир. VI	42	С			32	б. сир. VI
3	С			24	б. сир. VI	43	С			32	б. сир. VI
4	С			24	меліор. VI	44	С			34	б. сир. VI
5	С			40	б. сир. VI	45	С			32	меліор. VI
6	С			36	б. сир. VI	46	С			28	б. сир. VI
7	С			32	б. сир. VI	47	С			28	б. сир. VI
8	С			24	б. сир. VI	48	С			28	меліор. VI
9	С			18	меліор. VI	49	С			24	меліор. VI
10	С			32	меліор. VI	50	С			36	меліор. VI
11	С			24	меліор. VI	51	С			44	б. сир. V
12	С			18	б. сир. VI	52	С			36	б. сир. V
13	С			36	б. сир. VI	53	С			24	меліор. VI
14	С			36	меліор. VI	54	С			24	б. сир. VI
15	С			32	меліор. VI	55	С			44	б. сир. VI
16	С			28	меліор. VI	56	С			36	меліор. VI
17	С			24	меліор. VI	57	С			28	меліор. VI
18	С			24	меліор. VI	58	С			32	меліор. VI
19	С			24	меліор. VI	59	С			28	меліор. VI
20	С			52	меліор. VI	60	С			32	меліор. VI
21	С			28	меліор. VI	61	С			24	меліор. VI
22	С			32	меліор. VI	62	С			18	меліор. VI
23	С			24	меліор. VI	63	С			32	б. сир. VI
24	С			36	меліор. VI	64	б. сир.			36	меліор. VI
25	С			32	меліор. VI	65	С			24	б. сир. VI
26	С			32	б. сир. VI	66					
27	С			32	б. сир. VI	67					
28	С			24	б. сир. VI	68					
29	С			32	меліор. VI	69					
30	С			32	б. сир. VI	70					
31	С			32	б. сир. VI	71					
32	С			52	б. сир. VI	72					
33	С			40	меліор. VI	73					
34	С			24	б. сир. VI	74					
35	С			28	б. сир. VI	75					
36	С			18	меліор. VI	76					
37	С			18	б. сир. VI	77					
38	С			18	б. сир. V	78					
39	С			32	б. сир. VI	79					
40	С			36	б. сир. VI	80					

Всього пронумеровано дерев: 65 (цифрами) п'ять / дев'ять (словами)
 Нумерацію і перелік провели: посада М. П. підпис [підпис] прізвище Картевський С. П.
 посада М. П. підпис [підпис] прізвище Дем'яненко С. Ю.
 посада М. П. підпис [підпис] прізвище Гришук І. І.
 26.02.22р

ПОВІДОМЛЕННЯ

про появу ознак погіршення санітарного стану лісових насаджень _____ Житомирська область
ДП «Житомирський лісгосп»

Лісництво Пилипівське урочище _____
квартал № 7 ділянка № 1 площа 30 га
визнач. № 24

Таксаційна характеристика насадження

Склад 36/64, вік 31 років, бонітет 16, середній діаметр 32 сантиметрів, середня висота 23 метрів, повнота 06, тип лісу В3 ВС, рельєф рівнинний, експозиція _____, ґрунт дерново-підзолистий, підріст _____, підлісок _____

Лісопатологічна характеристика насадження

Вид пошкодження насадження (лісова пожежа, буревій, сніголам, обледеніння, відмирання та всихання дерев, захаращеність, об'їдання шкідниками хвої/листя, наявність гусені, масовий літ метеликів, опадання хвої/листя, відлущення кори на стовбурах та інші ознаки, не характерні для нормального стану дерев)

верхівковий короїд, всихання дерев, відлущення кори на стовбурах, пошкодження хвої, стовбурові шкідники

Ступінь пошкодження, ураження: середня (слабке, середнє, сильне)

Вид розподілу пошкоджених дерев: груповий (поодинокий, груповий, куртинний)

Обсяг ушкодженої деревини на 1 гектарі (окомірно) 20 куб. метрів, у тому числі сухостійної 20 куб. метрів

Ознаки погіршення стану лісових насаджень виявив:

Ст. майстер
(посада)

[підпис]
(підпис)

Сторожук Д.М.
(ініціали та прізвище)

08 12 2020 року

лісничий

(лісничий (помічник лісничого))

[підпис]
(підпис)

Грищук В.І.

(ініціали та прізвище)

08 12 2020 року

Висновок інженера відділу (сектору) охорони і захисту лісу державного лісгосподарського (лісомисливського) підприємства або представника державного спеціалізованого лісозахисного підприємства щодо необхідності здійснення лісозахисних чи інших заходів з поліпшення санітарного стану лісів за результатами огляду санітарного стану лісової ділянки:

Провести СРВ у 2021 році згідно санітарних правил
Інж. ОЗЛ

(посада)

[підпис]
(підпис)

Боримська Н.П.

(ініціали та прізвище)

11 12 2020 року

НУМЕРАЦІЙНА ПЕРЕЛІКОВА ВІДОМІСТЬ

Призначених для вибіркової санітарної рубки по ДП «Житомирський лісгосп»,

лісництво Глибочицьке кв. 7, виділ 24, ділянка 1, площа 30 га.

Порядковий номер дерева	Порода	Ступінь товщини стовбурів, см			Категорія стану дерева, підстава	Порядковий номер дерева	Порода	Ступінь товщини стовбурів			Категорія стану дерева, підстава
		Ділові	Наливі	Дров'яні				Ділові	Наливі	Дров'яні	
1	2	3	4	5	6	7	8	9	10	11	12
1	Б			32	Наливі д. в.	41	Бп			32	Наливі д. в.
2	Ф			24	Вітролом IV	42	С	32			Паликодерм IV
3	Б			28	Рясний д. в. VI	43	С		28		Сухостій VI
4	С	36			Сухостій V	44	Ф			24	Сухостій VI
5	Ф			28	Сухостій VI	45	Бп			28	Паликодерм VI
6	С		36		Вітролом IV	46	С		36		Всехляса IV
7	С		40		Вітролом IV	47	С		40		Всехляса IV
8	С		40		Всехляса IV	48	С		44		Всехляса IV
9	Б			24	Наливі д. в.	49	Ф			32	Сухостій VI
10	Б			32	Наливі д. в.	50	В			28	Паликодерм V
11	С	52			Сухостій VI	51	С		32		Сухостій VI
12	С		24		Сухостій VI	52	Ф			28	Сухостій VI
13	С	32			Сухостій VI	53	Б			28	Наливі д. в.
14	Б			24	Наливі д. в.	54	Ф			24	Сухостій VI
15	С	28			Сухостій VI	55	С	28			Сухостій VI
16	С	28			Сухостій VI	56	Бп			36	Наливі д. в.
17	С	40			Сухостій VI	57	Б			28	Наливі д. в.
18	С	32			Сухостій VI	58	С	36			Сухостій VI
19	С		40		Всехляса IV	59	С	40			Сухостій VI
20	С		40		Всехляса IV	60	С	44			Сухостій VI
21	С		44		Паликодерм IV	61	Ф			32	Вітролом IV
22	С			52	Сухостій VI	62	С	36			Паликодерм IV
23	Ф			32	Сухостій VI	63	Б			32	Наливі д. в.
24	С			40	Наливі д. в.	64	С	28			Сухостій VI
25	Ф			24	Сухостій VI	65	С	24			Сухостій VI
26	С	36			Сухостій VI	66	С		32		Сухостій VI
27	С		36		Сухостій VI	67	С	36			Сухостій VI
28	Ф			28	Сухостій VI	68	С	32			Сухостій VI
29	С			24	Наливі д. в.	69	С	32			Сухостій VI
30	С		28		Сухостій VI	70	С			28	Наливі д. в.
31	С	48			Сухостій VI	71	С		28		Сухостій VI
32	С			36	Вітролом IV	72	С	36			Вітролом IV
33	С			40	Вітролом IV	73	С		36		Паликодерм IV
34	С			44	Вітролом IV	74	С		40		Паликодерм IV
35	С			24	Сухостій VI	75	С		44		Вітролом IV
36	С	44			Вітролом IV	76	С			28	Наливі д. в.
37	С		44		Сухостій VI	77	С		32		Всехляса IV
38	Б			28	Наливі д. в.	78	С	32			Сухостій VI
39	Ф			32	Наливі д. в.	79	С		24		Сухостій VI
40	С			24	Наливі д. в.	80	С	28			Сухостій VI

Всього пронумеровано дерев: Дуб 5, Бам 1

Нумерацію і перелік провели: посада Поліс-го підпис Буднич О.Р. ПІБ Буднич О.Р.
 посада С. м-р підпис Буднич О.Р. ПІБ Буднич О.Р.
 посада М-р підпис Буднич О.Р. ПІБ Буднич О.Р.
 посада М-р підпис Буднич О.Р. ПІБ Буднич О.Р.

04.03.2017

1	2	3	4	5	6	7	8	9	10	11	12
81	C		24		Сиренця IV	121					
82	C	36			Сиренця IV	122					
83	C	38			Сиренця IV	123					
84	C	38			Сиренця IV	124					
85	C		38		Сиренця IV	125					
86	C	38			Сиренця IV	126					
87	C	44			Сиренця IV	127					
88	C		32		Сиренця IV	128					
89	C			24	Сиренця IV	129					
90	C		40		Сиренця IV	130					
91	C		44		Сиренця IV	131					
92	C	28			Сиренця IV	132					
93	C		24		Сиренця IV	133					
94	C			24	Сиренця IV	134					
95	C	32			Сиренця IV	135					
96	Б			28	Сиренця IV	136					
97	Б			28	Сиренця IV	137					
98	C	36			Сиренця IV	138					
99	C		36		Сиренця IV	139					
100	C	40			Сиренця IV	140					
101	C	44			Сиренця IV	141					
102	C	48			Сиренця IV	142					
103	C	40			Сиренця IV	143					
104						144					
105						145					
106						146					
107						147					
108						148					
109						149					
110						150					
111						151					
112						152					
113						153					
114						154					
115						155					
116						156					
117						157					
118						158					
119						159					
120						160					

Всього пронумеровано дерев

Сто три (103)

(прописом)

Нумерацію і перелік провели: посада Пол. місце підпис

ПІБ Буднич О. П.

04.03.2019.

посада Г. м-р

підпис

ПІБ

Бондаренко В. С.

посада М-р

підпис

ПІБ

Куртосов О. О.

посада

підпис

ПІБ

ПОВІДОМЛЕННЯ

про появу ознак погіршення санітарного стану лісових насаджень _____ Житомирська область
ДП «Житомирський лісгосп»

Лісництво Пилипівське
квартал № 3 виділ № 33

урочище _____
ділянка № _____ площа 0,5 га

Таксаційна характеристика насадження

Склада 109, вік 100 років, бонітет 3, середній діаметр 32 сантиметрів, середня висота 23 метрів, повнота 0,7, тип лісу В4ХС, рельєф рівнинний, експозиція _____, ґрунт дерново-підзолисті підріст, підлісок _____

Лісопатологічна характеристика насадження

Вид пошкодження насадження (лісова пожежа, буревій, сніголам, обледеніння, відмирання та всихання дерев, захаращеність, об'їдання шкідниками хвої/листя, наявність гусені, масовий літ метеликів, опадання хвої/листя, відлущення кори на стовбурах та інші ознаки, не характерні для нормального стану дерев)
корії верхівковий, вихання дерев, відлущення кори на стовбурах, потовігання хвої

Ступінь пошкодження, ураження: середня (слабка, середня, сильна)

Вид розподілу пошкоджених дерев: груповий (поодинокий, груповий, куртинний)

Обсяг ушкодженої деревини на 1 гектарі (окомірно) 30 куб. метрів, у тому числі сухостійної 20 куб. метрів

Ознаки погіршення стану лісових насаджень виявив:

Ст. майстер
(посада)

[Підпис]
(підпис)

Горончук Д.М.
(ініціали та прізвище)

08 12 2020 року

лісничий
(лісничий (помічник лісничого))

[Підпис]
(підпис)

Грищук В.І.
(ініціали та прізвище)

08 12 2020 року

Висновок інженера відділу (сектору) охорони і захисту лісу державного лісгосподарського (лісомисливського) підприємства або представника державного спеціалізованого лісозахисного підприємства щодо необхідності здійснення лісозахисних чи інших заходів з поліпшення санітарного стану лісів за результатами огляду санітарного стану лісової ділянки:
Провести СРВ у 2021 році згідно санітарних правил

Інж. ОЗЛ
(посада)

[Підпис]
(підпис)

Боримська Н.П.
(ініціали та прізвище)

11 12 2020 року

НУМЕРАЦІЙНА ПЕРЕЛІКОВА ВІДОМІСТЬ

Призначених для вибіркової санітарної рубки по ДП «Житомирський лісгосп»,

лісництво Будинівська річчице — кв 7, виділ 33, ділянка —, площа 0,5 га.

Порядковий номер дерева	Порода	Ступінь товщини стовбурів, см			Категорія стану дерева, підстава	Порядковий номер дерева	Порода	Ступінь товщини стовбурів			Категорія стану дерева, підстава
		Ділові	Напіва-ділові	Дрова				Ділові	Напіва-ділові	Дрова	
1	2	3	4	5	6	7	8	9	10	11	12
1	C	36			Бухарка IV	41					
2	C		32		Бухарка IV	42					
3	C	28			Бухарка IV	43					
4	C	36			Бухарка IV	44					
5	C		24		Бухарка IV	45					
6	C	32			Бухарка IV	46					
7	C		24		Бухарка IV	47					
8	C	36			Бухарка IV	48					
9	C	44			Бухарка IV	49					
10	C	40			Бухарка IV	50					
11	C		24		Бухарка IV	51					
12	C		24		Бухарка IV	52					
13	C	28			Бухарка IV	53					
14	C		32		Бухарка IV	54					
15	C			36	Бухарка IV	55					
16	C			40	Бухарка IV	56					
17	C			44	Бухарка IV	57					
18	C	32			Бухарка IV	58					
19	C	36			Бухарка IV	59					
20	C			32	Бухарка IV	60					
21	C	44			Бухарка IV	61					
22	C		32		Бухарка IV	62					
23	C		24		Бухарка IV	63					
24	C		36		Бухарка IV	64					
25	C		40		Бухарка IV	65					
26	C		44		Бухарка IV	66					
27	C	24			Бухарка IV	67					
28	C	32			Бухарка IV	68					
29	C	32			Бухарка IV	69					
30						70					
31						71					
32						72					
33						73					
34						74					
35						75					
36						76					
37						77					
38						78					
39						79					
40						80					

Всього пронумеровано дерев: 80 (прописом)

Нумерацію і перелік провели: посада Пол. ді-го підпис Будин О.П.

04.03.21р.

посада Ст. м-р

підпис

ПІБ

Белодзренко В.І.

посада М-р

підпис

ПІБ

Курдюков О.О.

посада

підпис

ПІБ

ПОВІДОМЛЕННЯ

про появу ознак погіршення санітарного стану лісових насаджень _____ Житомирська область
ДП «Житомирський лісгосп»

Лісництво Пилипівське
квартал № 69 виділ № 5

урочище _____
ділянка № 1 площа 3,0 га

Таксаційна характеристика насадження

Склад 10С+Д+Б вік 88 років, бонітет 1, середній діаметр 30 сантиметрів, середня висота 3,6 метрів, довнота 0,6, тип лісу В2 ВС, рельєф рівнинний, експозиція _____, ґрунт дерново-підзолисті підлісок _____

Лісопатологічна характеристика насадження

Вид пошкодження насадження (лісова пожежа, буревій, сніголам, обледеніння, відмирання та всихання дерев, захаращеність, об'їдання шкідниками хвої/листя, наявність гусені, масовий літ метеликів, опадання хвої/листя, відлущення кори на стовбурах та інші ознаки, не характерні для нормального стану дерев)

корі: верхівковий, всихання дерев, відлущення кори на стовбурах, пошкодження хвої

Ступінь пошкодження, ураження: середнє (слабке, середнє, сильне)

Вид розподілу пошкоджених дерев: груповий (поодинокі, групові, куртинні)

Обсяг ушкодженої деревини на 1 гектарі (окомірно) 20 куб. метрів, у тому числі сухостійної 15 куб. метрів

Ознаки погіршення стану лісових насаджень виявив:

С. майстер
(посада)

[підпис]
(підпис)

Борисдаренко В.І.
(ініціали та прізвище)

08 12 2020 року

лісничий

(лісничий (помічник лісничого))

[підпис]
(підпис)

Грищук В.І.
(ініціали та прізвище)

08 12 2020 року

Висновок інженера відділу (сектору) охорони і захисту лісу державного лісгосподарського (лісомисливського) підприємства або представника державного спеціалізованого лісозахисного підприємства щодо необхідності здійснення лісозахисних чи інших заходів з поліпшення санітарного стану лісів за результатами огляду санітарного стану лісової ділянки:

Провести СРВ у 2021 році згідно санітарних правил
Інж. ОЗЛ
(посада)

(підпис)

Боримська Н.П.
(ініціали та прізвище)

11 12 2020 року

призначених для вибіркової санітарної рубки по ДП "Житомирський лісгосп", Пилипівське лісництво

урочище — кв. 67 виділ 5 ділянка 1 площа 90 га

Порядковий номер дерев	Порода	Ступінь товщини стовбурів, сантиметрів			Категорія стану дерева, підстава	Порядковий номер дерев	Порода	Ступінь товщини стовбурів, сантиметрів			Категорія стану дерева, підстава
		Ділові	Напіл ділові	Дров'яні				Ділові	Напіл ділові	Дров'яні	
1	С	28			Черешча IV	41	С			28	С. Сухостій VI
2	С	32			Висока п. IV	42	С		26		С. Сухостій V
3	С			32	Сухостій VI	43	С		36		С. Сухостій VI
4	С		40		С. Сухостій V	44	С			24	С. Сухостій VI
5	С	28			Сухостій VI	45	С		40		М. х. х. IV
6	С	32			Висока п. IV	46	С		32		С. Сухостій VI
7	С	36			Висока п. IV	47	С		24		С. Сухостій VI
8	С		32		С. Сухостій V	48	С		28		С. Сухостій VI
9	С	32			Висока п. IV	49	С		28		С. Сухостій VI
10	С	24			Зм. бер. IV	50	С		40		С. Сухостій V
11	С		24		С. Сухостій V	51	С		28		С. Сухостій VI
12	С			28	С. Сухостій VI	52	С			24	С. Сухостій VI
13	С			32	С. Сухостій VI	53	С		28		С. Сухостій VI
14	С		24		С. Сухостій VI	54	С		32		С. Сухостій VI
15	С		24		С. Сухостій VI	55	С		28		С. Сухостій VI
16	С		28		С. Сухостій VI	56	С	40			Зм. бер. IV
17	С		24		С. Сухостій VI	57	С		28		С. Сухостій VI
18	С		24		С. Сухостій VI	58	С		32		С. Сухостій VI
19	С		24		С. Сухостій VI	59	С		32		С. Сухостій VI
20	С		24		С. Сухостій VI	60	С		28		С. Сухостій VI
21	С		24		С. Сухостій VI	61	С	40			М. х. х. IV
22	С		28		С. Сухостій VI	62	С		24		С. Сухостій VI
23	С	52			М. х. х. IV	63	С			24	С. Сухостій VI
24	С		24		С. Сухостій VI	64	С		24		С. Сухостій VI
25	С			24	С. Сухостій VI	65	С		28		С. Сухостій VI
26	С		24		С. Сухостій VI	66	С	36			Висока п. IV
27	С	32			М. х. х. IV	67	С		28		С. Сухостій VI
28	С		28		С. Сухостій VI	68	С		28		С. Сухостій VI
29	С	48			Висока п. IV	69	С	28			Сухостій VI
30	С		24		С. Сухостій VI	70	С			32	С. Сухостій VI
31	С	24			Сухостій VI	71	С	36			М. х. х. IV
32	С		24		С. Сухостій VI	72	С		28		С. Сухостій VI
33	С		24		С. Сухостій VI	73	С			40	С. Сухостій VI
34	С	44			Висока п. IV	74	С		28		С. Сухостій VI
35	С	24			М. х. х. IV	75	С			28	С. Сухостій VI
36	С			36	С. Сухостій VI	76	С	28			Висока п. IV
37	С	28			М. х. х. IV	77	С		36		Висока п. IV
38	С		24		С. Сухостій VI	78	С	28			Зм. бер. IV
39	С		32		С. Сухостій VI	79	С		32		С. Сухостій VI
40	С	44			М. х. х. IV	80	С		24		С. Сухостій VI

Всього пронумеровано дерев:

Дуб. 22

(словами)

Нумерацію і перелік провели: посада Вол. м. го підпис [підпис]

прізвище Будач О. П.

посада С. м. р підпис [підпис]

прізвище Сторожук Ф. М.

посада М. р підпис [підпис]

прізвище Курчовський М. А.

18.02.21р.

1	2	3	4	5	6	7	8	9	10	11	12
81	G		36		Вирощен V	121	G	32			Зем. берм IV
82	G	24			Зем. берм IV	122	G	32			Панови утб. IV
83	G		40		G. Сухості V	123	G		28		G. Сухості VI
84	G		44		G. Сухості VI	124	G		32		G. Сухості V
85	G			28	G. Сухості VI	125	G		28		G. Сухості VI
86	G			24	G. Сухості VI	126	G		24		G. Сухості VI
87	G		28		G. Сухості VI	127	G			24	G. Сухості 1/2 VI
88	G	28			Мохна 45 IV	128	G	24			Панови утб. IV
89	G		24		G. Сухості VI	129	G			48	G. Сухості 1/2 VI
90	G		28		G. Сухості VI	130	G		32		Вирощен V
91	G		24		G. Сухості VI	131	G		28		G. Сухості VI
92	G		32		G. Сухості V	132	G	24			Мохна 45 IV
93	G		28		G. Сухості VI	133	G		28		G. Сухості VI
94	G			28	G. Сухості 1/2 VI	134	G		24		G. Сухості VI
95	G	32			Зем. берм. IV	135	G	24			Мохна 45 IV
96	G		24		G. Сухості VI	136	G			24	G. Сухості 1/2 VI
97	G		24		G. Сухості VI	137	G		40		G. Сухості VI
98	G	28			Мохна 45 IV	138	G		28		G. Сухості V
99	G		24		G. Сухості VI	139	G		24		G. Сухості VI
100	G	32			Панови утб. IV	140	G			24	G. Сухості 1/2 VI
101	G		28		G. Сухості VI	141	G		24		G. Сухості VI
102	G		24		G. Сухості VI	142	G		28		G. Сухості VI
103	G		24		G. Сухості VI	143	G		24		G. Сухості VI
104	G		24		G. Сухості VI	144	G		28		G. Сухості VI
105	G	32			Мохна 45 IV	145	G		24		G. Сухості VI
106	G		24		G. Сухості VI	146	G		32		G. Сухості VI
107	G		28		G. Сухості VI	147	G		28		G. Сухості VI
108	G		32		G. Сухості VI	148	G		28		G. Сухості VI
109	G		32		G. Сухості VI	149	G		24		G. Сухості VI
110	G	32			Зем. берм. IV	150	G			24	G. Сухості VI
111	G			36	G. Сухості 1/2 VI	151	G			24	G. Сухості V
112	G		24		G. Сухості VI	152	G	40			Вирощен V
113	G		24		G. Сухості VI	153	G			28	G. Сухості VI
114	G			24	G. Сухості 1/2 VI	154	G			28	G. Сухості VI
115	G	32			Мохна 45 IV	155	G			24	G. Сухості 1/2 VI
116	G		28		G. Сухості VI	156	G			28	G. Сухості 1/2 VI
117	G		40		G. Сухості VI	157	G			32	G. Сухості 1/2 VI
118	G		24		G. Сухості VI	158	G			28	G. Сухості 1/2 VI
119	G		28		G. Сухості VI	159	G			24	G. Сухості 1/2 VI
120	G		32		G. Сухості VI	160	G	40			Панови утб. IV

Всього пронумеровано дерев:

216. 216

(словами)

Нумерацію і перелік провели: посада В. М. Р. підпис [підпис]

прізвище Булчи О. П.

посада М. Р. підпис [підпис]

прізвище Боромин Ф. М.

посада М. Р. підпис [підпис]

прізвище Карчевський М. В.

18.02.21р.

призначених для вибіркової санітарної рубки по ДП "Житомирський лісгосп", Пилипівське лісництво

урочище кв. 67 виділ 5 ділянка 1 площа 9,0 га

Порядковий номер дерева	Порода	Ступінь товщини стовбурів, сантиметрів				Категорія стану дерева, пі дстава	Порядковий номер дерева	Порода	Ступінь товщини стовбурів, сантиметрів				Категорія стану дерева, пі дстава
		Діло ві	Напів діло	Дро в'яні					Діло ві	Напів діло	Дро в'яні		
1	2	3	4	5	6	7	8	9	10	11	12	13	14
161	Q			24	Г. Сухостій 1/4 V	201	Q		24		Г. Сухостій VI		
162	Q	40			Вид. утв. IV	202	Q		28		Г. Сухостій VI		
163	Q	40			Вид. утв. IV	203	Q		24		Г. Сухостій VI		
164	Q			40	Г. Сухостій 1/4 V	204	Q		24		Г. Сухостій VI		
165	Q			28	Г. Сухостій 1/4 V	205	Q		24		Г. Сухостій VI		
166	Q			28	Г. Сухостій 1/4 V	206	Q		24		Г. Сухостій VI		
167	Q			40	Г. Сухостій 1/4 V	207	Q		24		Г. Сухостій VI		
168	Q			28	Г. Сухостій VI	208	Q			21	Г. Сухостій 1/4 V		
169	Q			32	Г. Сухостій 1/4 V	209	Q			28	Г. Сухостій 1/4 V		
170	Q			24	Г. Сухостій 1/4 V	210	Q		40		Г. Сухостій VI		
171	Q	28			Нахил 45 IV	211	Q			28	Г. Сухостій 1/4 V		
172	Q		24		Г. Сухостій VI	212	Q		40		Г. Сухостій VI		
173	Q			28	Синькопильник IV	213	Q		28		Г. Сухостій VI		
174	Q	28			Злам. Верш. V	214	Q		24		Г. Сухостій VI		
175	Q			28	Г. Сухостій 1/4 V	215	Q		24		Г. Сухостій VI		
176	Q			32	Г. Сухостій 1/4 V	216	Q		48		Г. Сухостій VI		
177	Q			24	Г. Сухостій 1/4 V	217	Q		24		Г. Сухостій VI		
178	Q	24			Злам. Верш. V	218	Q		28		Г. Сухостій VI		
179	Q		28		Г. Сухостій VI	219	Q		32		Г. Сухостій VI		
180	Q			36	Г. Сухостій 1/4 V	220	Q		32		Г. Сухостій VI		
181	Q		36		Г. Сухостій V	221	Q		24		Г. Сухостій VI		
182	Q		32		Г. Сухостій VI	222	Q	24			Нахил 45 IV		
183	Q		28		Г. Сухостій VI	223	Q		24		Г. Сухостій VI		
184	Q		32		Г. Сухостій VI	224	Q		32		Г. Сухостій VI		
185	Q		28		Г. Сухостій VI	225	Q		24		Г. Сухостій VI		
186	Q		32		Г. Сухостій VI	226	Q		24		Г. Сухостій VI		
187	Q		24		Г. Сухостій VI	227	Q		28		Г. Сухостій VI		
188	Q			24	Г. Сухостій 1/4 V	228	Q		24		Г. Сухостій VI		
189	Q		36		Г. Сухостій VI	229	Q		28		Г. Сухостій VI		
190	Q			32	Г. Сухостій 1/4 V	230	Q		28		Г. Сухостій VI		
191	Q		24		Г. Сухостій VI	231	Q		24		Г. Сухостій VI		
192	Q		28		Г. Сухостій VI	232	Q			24	Г. Сухостій 1/4 V		
193	Q		28		Г. Сухостій VI	233	Q	28			Вид. утв. IV		
194	Q		32		Г. Сухостій VI	234	Q			28	Г. Сухостій 1/4 V		
195	Q		24		Г. Сухостій VI	235	Q		32		Г. Сухостій VI		
196	Q		24		Г. Сухостій VI	236	Q		24		Г. Сухостій VI		
197	Q		40		Г. Сухостій VI	237	Q	28			Вид. утв. IV		
198	Q		24		Г. Сухостій VI	238	Q			24	Г. Сухостій 1/4 V		
199	Q			24	Г. Сухостій 1/4 V	239	Q		28		Вид. утв. IV		
200	Q			28	Г. Сухостій 1/4 V	240	Q	28			Нахил 45 IV		

Всього пронумеровано дерев: 24 в. 234 (словами)

Нумерацію і перелік провели: посада Р. М. М. підпис [підпис] прізвище Бурлака О. П.
посада Г. М. Р. підпис [підпис] прізвище Степаненко В. М.
посада М. Р. підпис [підпис] прізвище Кривоносов М. В.

18.02.21р.

ПОВІДОМЛЕННЯ

про появу ознак погіршення санітарного стану лісових насаджень _____ Житомирська область
ДП «Житомирський лісгосп»

Лісництво Пилипівське
квартал № 106 виділ № 8

урочище _____
ділянка № 1 площа 1,0 га

Таксаційна характеристика насадження

Склада 3618 вік 71 років, бонітет 1, середній діаметр 32 сантиметрів, середня висота 24 метрів, товщина 0,8 тип лісу В2ДС, рельєф рівнинний експозиція _____, ґрунт дрібно-листяний підлісок, підлісок _____

Лісопатологічна характеристика насадження

Вид пошкодження насадження (лісова пожежа, буревій, сніголам, обледеніння, відмирання та всихання дерев, захаращеність, об'їдання шкідниками хвої/листя, наявність гусені, масовий літ метеликів, опадання хвої/листя, відлущення кори на стовбурах та інші ознаки, не характерні для нормального стану дерев)
коріт верхівковий, всихання дерев, відлущення кори на стовбурах, пошкодження хвої

Ступінь пошкодження, ураження: середній (слабко, середньо, сильно)

Вид розподілу пошкоджених дерев: груповий (продіючий, груповий, куртинний)

Обсяг ушкодженої деревини на 1 гектарі (окомірно) 20 куб. метрів, у тому числі сухостійної 20 куб. метрів

Ознаки погіршення стану лісових насаджень виявив:

С.т. майстер _____
(посада) (підпис)

Бонідзренко В.І.
(ініціали та прізвище)

08 12 20 20 року

Лісничий
(лісничий (помічник лісничого))

_____ (підпис)

Грищук В.І.
(ініціали та прізвище)

08 12 20 20 року

Висновок інженера відділу (сектору) охорони і захисту лісу державного лісгосподарського (лісомисливського) підприємства або представника державного спеціалізованого лісозахисного підприємства щодо необхідності здійснення лісозахисних чи інших заходів з поліпшення санітарного стану лісів за результатами огляду санітарного стану лісової ділянки:
Провести СРВ у 2021 році згідно санітарних правил

Інж. ОЗЛ
(посада)

_____ (підпис)

Боримська Н.П.
(ініціали та прізвище)

11 12 20 20 року

призначених для вибіркової санітарної рубки по ДП "Житомирський лісгосп", Пилипівське лісництво

урочище кв. 106 виділ 2 ділянка 1 площа 1,0 га

Порядковий номер дерева	Порода	Ступінь товщини стовбурів, сантиметрів			Категорія стану дерева, підстава	Порядковий номер дерева	Порода	Ступінь товщини стовбурів, сантиметрів			Категорія стану дерева, підстава
		Ділові	Напіл ділові	Дров'яні				Ділові	Напіл ділові	Дров'яні	
1											
1			28		Б. Сирецька 1/1 VI	41	Б.			32	Б. Сирецька 1/1 VI
2				32	Б. Сирецька 1/1 VI	42	Б.			32	Б. Сирецька 1/1 VI
3		28			Малина 45 IV	43	Б.		28		Б. Сирецька 1/1 VI
4				24	Б. Сирецька 1/1 VI	44	Б.	28			Малина 45 IV
5				26	Б. Сирецька 1/1 VI	45	Б.			36	Б. Сирецька 1/1 VI
6			24		Б. Сирецька 1/1 VI	46	Б.		32		Б. Сирецька 1/1 VI
7		28			Б. Сирецька 1/1 VI	47	Б.		24		Б. Сирецька 1/1 VI
8			28		Б. Сирецька 1/1 VI	48	Б.		24		Б. Сирецька 1/1 VI
9				28	Б. Сирецька 1/1 VI	49	Б.			24	Б. Сирецька 1/1 VI
10			28		Б. Сирецька 1/1 VI	50	Б.			24	Б. Сирецька 1/1 VI
11		36			Б. Сирецька 1/1 VI	51	Б.			28	Б. Сирецька 1/1 VI
12			40		Б. Сирецька 1/1 VI	52	Б.			24	Б. Сирецька 1/1 VI
13			28		Б. Сирецька 1/1 VI	53	Б.	24			Малина 45 IV
14			24		Б. Сирецька 1/1 VI	54	Б.			28	Б. Сирецька 1/1 VI
15		32			Малина 45 IV	55	Б.			24	Б. Сирецька 1/1 VI
16				24	Б. Сирецька 1/1 VI	56	Б.			24	Б. Сирецька 1/1 VI
17				24	Б. Сирецька 1/1 VI	57	Б.			24	Б. Сирецька 1/1 VI
18			28		Б. Сирецька 1/1 VI	58	Б.		32		Б. Сирецька 1/1 VI
19		32			Б. Сирецька 1/1 VI	59	Б.				
20			28		Б. Сирецька 1/1 VI	60	Б.				
21				24	Б. Сирецька 1/1 VI	61	Б.				
22				24	Б. Сирецька 1/1 VI	62	Б.				
23				28	Б. Сирецька 1/1 VI	63	Б.				
24			24		Б. Сирецька 1/1 VI	64	Б.				
25				24	Б. Сирецька 1/1 VI	65	Б.				
26		28			Малина 45 IV	66	Б.				
27			24		Б. Сирецька 1/1 VI	67	Б.				
28		28			Б. Сирецька 1/1 VI	68	Б.				
29			44		Б. Сирецька 1/1 VI	69	Б.				
30			36		Б. Сирецька 1/1 VI	70	Б.				
31		32			Малина 45 IV	71	Б.				
32			24		Б. Сирецька 1/1 VI	72	Б.				
33		32			Б. Сирецька 1/1 VI	73	Б.				
34			28		Б. Сирецька 1/1 VI	74	Б.				
35				24	Б. Сирецька 1/1 VI	75	Б.				
36				28	Б. Сирецька 1/1 VI	76	Б.				
37			32		Б. Сирецька 1/1 VI	77	Б.				
38				32	Б. Сирецька 1/1 VI	78	Б.				
39		36			Б. Сирецька 1/1 VI	79	Б.				
40				22	Б. Сирецька 1/1 VI	80	Б.				

Всього пронумеровано дерев: П'ятдесят вісім (58) дерев (словами)

Нумерацію і перелік провели: посада Р. М. М. Сидіс підпис Р. М. М. Сидіс прізвище Р. М. М. Сидіс
 посада С. М. Р. підпис С. М. Р. прізвище С. М. Р.
 посада М. Р. підпис М. Р. прізвище М. Р.

19.02.2019

ПОВІДОМЛЕННЯ

про появу ознак погіршення санітарного стану лісових насаджень _____ Житомирська область
ДП «Житомирський лісгосп»

Лісництво Політравське урочище _____
квартал № 106 в'язів № 16 ділянка № 1 площа 3,0 га

Таксаційна характеристика насадження

Склад БС/Бк/ПД, вік 62 років, бонітет 15, середній діаметр 32 сантиметрів, середня висота 28 метрів, повнота 0,7, тип лісу БЗДС, рельєф рівнинний, експозиція _____, ґрунт дрібно-чорноземний, підлісок _____

Лісопатологічна характеристика насадження

Вид пошкодження насадження (лісова пожежа, буревій, сніголам, обледеніння, відмирання та висихання дерев, захаращеність, об'їдання шкідниками хвої/листя, наявність гусені, масовий літ метеликів, опадання хвої/листя, відлущення кори на стовбурах та інші ознаки, не характерні для нормального стану)

коріод верхівковий, коріод типограф, висихання дерев, відлущення кори на стовбурах, пошкодження хвої

Ступінь пошкодження, ураження: середнє (слабке, середнє, сильне)

Вид розподілу пошкоджених дерев: груповий (поодинокі, груповий, куртинний)

Обсяг ушкодженої деревини на 1 гектарі (окомірно) 25 куб. метрів, у тому числі сухостійної 15 куб. метрів

Ознаки погіршення стану лісових насаджень виявив:

Ст. майстер Бондаренко В.І.
(посада) (підпис) (ініціали та прізвище)

08 12 2020 року
лісничий Грищук В.І.
(лісничий (помічник лісничого)) (підпис) (ініціали та прізвище)

08 12 2020 року

Висновок інженера відділу (сектору) охорони і захисту лісу державного лісгосподарського (лісомисливського) підприємства або представника державного спеціалізованого лісозахисного підприємства щодо необхідності здійснення лісозахисних чи інших заходів з поліпшення санітарного стану лісів за результатами огляду санітарного стану лісової ділянки

Провести СРВ у 2021 році згідно санітарних правил
Інж. ОЗЛ Боримська Н.П.
(посада) (підпис) (ініціали та прізвище)

11 12 2020 року

НУМЕРАЦІЙНА ПЕРЕЛІКОВА ВІДОМІСТЬ

Лісництво Писменицьке
 району Львівського для вибіркової санітарної рубки по ДП Житомирський лісгосп, лісництво Писменицьке
 урочище --- кв. 106, виділ 16, ділянка 1, площа 3,0 га.

Порядковий номер дерева	Порода	Ступінь товщини стовбура сантиметрів				Категорія стану дерева	Порядковий номер дерева	Порода	Ступінь товщини стовбура сантиметрів			Категорія стану дерева
		Діаметр	Малі діаметри	Діаметр	Діаметр				Діаметр	Малі діаметри	Діаметр	
1	С	22				Висохлий V	41	С	24			Висохлий VI
2	С			36		Висохлий V	42	С	26			Висохлий V
3	С			36		Висохлий V	43	С				Висохлий VI
4	С	28				Висохлий V	44	С	28			Висохлий V
5	С	28				Висохлий V	45	С	32			Висохлий VI
6	С		32			Висохлий V	46	С			24	Висохлий VI
7	С		40			Висохлий VI	47	С		36		Висохлий VI
8	С		24			Висохлий VI	48	С		24		Висохлий VI
9	С			32		Висохлий VI	49	С		24		Висохлий V
10	С	36				Висохлий V	50	С	28			Висохлий VI
11	С		32			Висохлий V	51	С		28		Висохлий VI
12	С			28		Висохлий VI	52	С	24			Висохлий V
13	С	32				Висохлий V	53	С			24	Висохлий VI
14	С		24			Висохлий VI	54	С	24			Висохлий V
15	С		36			Висохлий VI	55	С	32			Висохлий VI
16	С		32			Висохлий VI	56	С	24			Висохлий V
17	С		24			Висохлий VI	57	С		20		Висохлий VI
18	С			24		Висохлий VI	58	С		32		Висохлий VI
19	С	36				Висохлий V	59	С	28		36	Висохлий VI
20	С		28			Висохлий VI	60	С		32		Висохлий VI
21	С		24			Висохлий VI	61	С		40		Висохлий VI
22	С	48				Висохлий VI	62	С		28		Висохлий VI
23	С		32			Висохлий VI	63	С		28		Висохлий VI
24	С			32		Висохлий VI	64	С		32		Висохлий VI
25	С	28				Висохлий V	65	С		24		Висохлий VI
26	С			24		Висохлий VI	66	С		24		Висохлий V
27	С		32			Висохлий VI	67	С	24			Висохлий VI
28	С	28				Висохлий V	68	С		32		Висохлий VI
29	С		40			Висохлий VI	69	С				Висохлий V
30	С		24			Висохлий VI	70	С	28			Висохлий V
31	С		28			Висохлий V	71	С		24		Висохлий VI
32	С			24		Висохлий VI	72	С		24		Висохлий VI
33	С		28			Висохлий VI	73	С		24		Висохлий V
34	С		24			Висохлий VI	74	С	32			Висохлий VI
35	С	32				Висохлий V	75	С		24		Висохлий VI
36	С	28				Висохлий V	76	С	32			Висохлий V
37	С			36		Висохлий VI	77	С	40			Висохлий VI
38	С		44			Висохлий VI	78	С		24		Висохлий VI
39	С			32		Висохлий VI	79	С		28		Висохлий VI
40	С	24				Висохлий V	80	С				Висохлий VI

Всього пронумеровано дерев: 216

Нумерацію і перелік провели: посада Писменицького лісгоспу підпис Бондаренко В.І. Прізвище Бондаренко В.І.
 08.02.21р. посада М-р підпис Сторожук І.В. Прізвище Сторожук І.В.
 посада М-р підпис --- Прізвище ---
 посада --- підпис --- Прізвище ---

Лісництво Підвишене
кв. 186 виділ 16 ділянка 1 площа 3,0 га.

Лісництво Підвишене
кв. 186 виділ 16 ділянка 1 площа 3,0 га.

Всего пронумеровано деревьев:

Сто / 100 / дерев

Нумерацію і перелік провели: посада

Вам не сто

Прізвище Бучич О.П.

08.02.21р

Построим P_7 и M .

Ирина

Бондаренко В.1

посада М-Б

прізвище _____

Средство Л-13

ПОВІДОМЛЕННЯ

про появу ознак погіршення санітарного стану лісових насаджень _____ Житомирська область
ДП «Житомирський лісгосп»

Лісництво Пилипівське урочище _____
квартал № 108 виділ № 4 ділянка № 1 площа 1,0 га

Таксаційна характеристика насадження

Склад 35% + 5% вік 74 років, бонітет 1А середній діаметр 36 сантиметрів, середня висота 23 метрів, повнота 0,8, тип лісу СЛБС, рельєф рівнинний, експозиція _____, ґрунт дерново-листяний, підлісок _____

Лісопатологічна характеристика насадження

Вид пошкодження насадження (лісова пожежа, буревій, сніголам, обледеніння, відмирання та висихання дерев, захаращеність, об'їдання шкідниками хвої/листя, наявність гусені, масовий літ метеликів, опадання хвої/листя, відлущення кори на стовбурах та інші ознаки, не характерні для нормального стану дерев)
корі на стовбурах, пошкодження хвої

Ступінь пошкодження, ураження: середня (слабка, середня, сильна)

Вид розподілу пошкоджених дерев: груповий (поодинокий, груповий, куртинний)

Обсяг ушкодженої деревини на 1 гектарі (окомірно) 20 куб. метрів, у тому числі сухостійної 20 куб. метрів

Ознаки погіршення стану лісових насаджень виявив:

Ст. майстер
(посада)

[Підпис]
(підпис)

Ворончук Д. М.
(ініціали та прізвище)

08 12 2020 року

Лісничий

(лісничий (помічник лісничого))

[Підпис]
(підпис)

Грищук В. І.

(ініціали та прізвище)

08 12 2020 року

Висновок інженера відділу (сектору) охорони і захисту лісу державного лісгосподарського (лісомисливського) підприємства або представника державного спеціалізованого лісозахисного підприємства щодо необхідності здійснення лісозахисних чи інших заходів з поліпшення санітарного стану лісів за результатами огляду санітарного стану лісової ділянки
Провести СРВ у 2021 році згідно санітарних правил

Інж. ОЗЛ

(посада)

[Підпис]
(підпис)

Боримська Н. П.

(ініціали та прізвище)

11 12 2020 року

НУМЕРАЦІЙНА ПЕРЕЛІКОВА ВІДОМІСТЬ

Призначених для вибіркової санітарної рубки по ДП «Житомирський лісгосп»,

лісництво Трипільське урочище —, кв. 108, виділ 4, ділянка 1, площа 1,0 га.

Порядковий номер дерева	Порода	Ступінь товщини стовбурів, см			Категорія стану дерева, підстава	Порядковий номер дерева	Порода	Ступінь товщини стовбурів			Категорія стану дерева, підстава
		Ділові	Напіваділові	Дров'яні				Ділові	Напіваділові	Дров'яні	
1	С			32	Мелітос	41	С	28			Бухарин
2	С			36	Мелітос	42	С		30		Бухарин
3	С	44			Мелітос V	43	С		36		Бухарин
4	С			36	Мелітос	44	С		40		Бухарин
5	С			44	Мелітос	45	С		44		Бухарин
6	С		36		Вітролом IV	46	С	44			Бухарин
7	С		40		Вітролом IV	47	С	32			Бухарин
8	С		44		Бухарин	48	С			40	Мелітос
9	С	52			Бухарин	49	С		24		Вітролом
10	С		24		Бухарин VI	50	С	28			Бухарин
11	С	32			Бухарин VI	51	С	26			Бухарин
12	С	48			Бухарин VI	52	С	36			Бухарин
13	С	40			Бухарин VI	53	С	36			Бухарин
14	С	40			Бухарин VI	54	С	44			Бухарин
15	С			40	Сіверка VI	55	С		24		Бухарин
16	С			44	Вітролом V	56	С	40			Бухарин
17	С			48	Вітролом IV	57	С		32		Бухарин
18	С	40			Сіверка VI	58	С	28			Бухарин
19	С		28		Бухарин VI	59	С	36			Бухарин
20	С		32		Бухарин VI	60	С	44			Бухарин
21	С		24		Бухарин VI	61					
22	С			36	Бухарин VI	62					
23	С		28		Вітролом IV	63					
24	С		28		Бухарин VI	64					
25	С		18		Бухарин VI	65					
26	С	32			Бухарин VI	66					
27	С	36			Бухарин VI	67					
28	С			36	Вітролом IV	68					
29	С			40	Вітролом IV	69					
30	С			44	Вітролом IV	70					
31	С			18	Мелітос	71					
32	С			28	Бухарин VI	72					
33	С			24	Бухарин VI	73					
34	С		40		Бухарин V	74					
35	С		32		Бухарин VI	75					
36	С	40			Вітролом IV	76					
37	С			32	Мелітос	77					
38	С		32		Бухарин VI	78					
39	С	38			Бухарин VI	79					
40	С	36			Бухарин VI	80					

Всього пронумеровано дерев: Мелітос (8) Бухарин (68) Сіверка (1)

Нумерацію і перелік провели: посада

підпис

ПІБ

08.02.21р.

посада Політис-го підпис

ПІБ Будич О.П.

посада М-р підпис

ПІБ Будич С.А.

посада Родін підпис

ПІБ Будич Р.С.

ПОВІДОМЛЕННЯ

про появу ознак погіршення санітарного стану лісових насаджень _____ Житомирська область
ДП «Житомирський лісгосп»

Лісництво Пилипівське урочище _____
квартал № 117 ви діля № 5 ділянка № _____ площа 1,0 га

Таксаційна характеристика насадження

Склад 100 вік 86 років, бонітет 1, середній діаметр 32 сантиметрів, середня висота 26 метрів, повітря 97, тип лісу С2Г0С, рельєф рівнинний, експозиція _____, ґрунт дерново-листяний підлісок, підлісок _____

Лісопатологічна характеристика насадження

Вид пошкодження насадження (лісова пожежа, буревій, сніголам, обледеніння, відмирання та висихання дерев, захаращеність, об'їдання шкідниками хвої/листя, наявність гусені, масовий літ метеликів, опадання хвої/листя, відлущення кори на стовбурах та інші ознаки, не характерні для нормального стану)

корієдверхівковий, висихання дерев, відлущення кори на стовбурах, пошкодження хвої

Ступінь пошкодження, ураження: середня (слабка, середня, сильна)

Вид розподілу пошкоджених дерев: груповий (поодинокі, групові, куртинний)

Обсяг ушкодженої деревини на 1 гектарі (окомірно) 20 куб. метрів, у тому числі сухостійної 20 куб. метрів

Ознаки погіршення стану лісових насаджень виявив:

С. Матейер
(посада)

[Підпис]
(підпис)

Гришук Д.М.
(ініціали та прізвище)

08 12 20 20 року

ЛІСНИЧИЙ

(лісничий (помічник лісничого))

[Підпис]
(підпис)

Гришук В.І.

(ініціали та прізвище)

08 12 20 20 року

Висновок інженера відділу (сектору) охорони і захисту лісу державного лісгосподарського (лісомисливського) підприємства або представника державного спеціалізованого лісозахисного підприємства щодо необхідності здійснення лісозахисних чи інших заходів з поліпшення санітарного стану лісів за результатами огляду санітарного стану лісової ділянки:
Провести СРВ у 2021 році, згідно санітарних правил

ІНЖ. ОЗЛ

(посада)

[Підпис]
(підпис)

Боримська Н.П.
(ініціали та прізвище)

11 12 20 20 року

призначених для вибіркової санітарної рубки по ДП "Житомирський лісгосп", Пилипівське лісництво

урочище — кв. 117, виділ 5, ділянка —, площа 1,0 га

Порядковий номер дерева	Порода	Ступінь товщини стовбурів, сантиметрів			Категорія стану дерева, підстава	Порядковий номер дерева	Порода	Ступінь товщини стовбурів, сантиметрів			Категорія стану дерева, підстава
		Ділові	Напіл ділові	Дров'яні				Ділові	Напіл ділові	Дров'яні	
1	2	3	4	5	6	7	8	9	10	11	12
1	Q		32		Г. Буксхоті V	41	Q	40			Підірвана IV
2	Q		36		Г. Буксхоті V	42	Q	52			Наша 45 IV
3	Q	28			Г. Буксхоті V	43	Q		24		Г. Буксхоті V
4	Q			36	Г. Буксхоті V	44	Q	28			Висока 46 V
5	Q		56		Г. Буксхоті V	45	Q	28			Рідка V
6	Q			36	Г. Буксхоті V	46	Q		32		Г. Буксхоті V
7	Q		22		Г. Буксхоті V	47	Q			32	Г. Буксхоті V
8	Q		44		Г. Буксхоті V	48	Q		36		Г. Буксхоті V
9	Q			36	Г. Буксхоті V	49	Q		32		Г. Буксхоті V
10	Q		52		Г. Буксхоті V	50	Q	28			Зам. бер. V
11	Q			36	Г. Буксхоті V	51	Q			36	Г. Буксхоті V
	Q		32		Г. Буксхоті V	52	Q			48	Г. Буксхоті V
13	Q			36	Г. Буксхоті V	53	Q		32		Г. Буксхоті V
14	Q		60		Г. Буксхоті V	54	Q		32		Г. Буксхоті V
15	Q		48		Г. Буксхоті V	55	Q			24	Г. Буксхоті V
16	Q		28		Г. Буксхоті V	56	Q		32		Г. Буксхоті V
17	Q			32	Г. Буксхоті V	57	Q			36	Г. Буксхоті V
18	Q		22		Г. Буксхоті V	58	Q		36		Г. Буксхоті V
19	Q		40		Г. Буксхоті V	59	Q		24		Г. Буксхоті V
20	Q		48		Г. Буксхоті V	60	Q			24	Г. Буксхоті V
21	Q			28	Г. Буксхоті V	61	Q		24		Г. Буксхоті V
22	Q		36		Г. Буксхоті V	62	Q		28		Г. Буксхоті V
23	Q			36	Г. Буксхоті V	63	Q			52	Г. Буксхоті V
24	Q		28		Г. Буксхоті V	64	Q			56	Г. Буксхоті V
25	Q		44		Г. Буксхоті V	65	Q		40		Г. Буксхоті V
26	Q		40		Г. Буксхоті V	66	Q			36	Г. Буксхоті V
27	Q		32		Г. Буксхоті V	67	Q			28	Г. Буксхоті V
28	Q			28	Г. Буксхоті V	68	Q			36	Г. Буксхоті V
29	Q				Г. Буксхоті V	69	Q			24	Г. Буксхоті V
30	Q		40		Г. Буксхоті V	70	Q			24	Г. Буксхоті V
31	Q	36			Наша 45 IV	71	Q	40			Наша 45 IV
32	Q	32			Наша 45 IV	72	Q				
33	Q		52		Г. Буксхоті V	73	Q				
34	Q		24		Г. Буксхоті V	74	Q				
35	Q	36			Зам. бер. V	75	Q				
36	Q	36			Наша 45 IV	76	Q				
37	Q			24	Г. Буксхоті V	77	Q				
38	Q	36			Наша 45 IV	78	Q				
39	Q	36			Підірвана IV	79	Q				
40	Q	32			Висока 46 V	80	Q				

Всього пронумеровано дерев: 80 (словами)

Нумерацію і перелік провели: посада В. П. П. підпис В. П. П. прізвище В. П. П.
посада В. П. П. підпис В. П. П. прізвище В. П. П.
посада В. П. П. підпис В. П. П. прізвище В. П. П.

15.03.21р.

ПОВІДОМЛЕННЯ

про появу ознак погіршення санітарного стану лісових насаджень _____ Житомирська область
ДП «Житомирський лісгосп»

Лісництво Житомирське урочище _____
квартал № 117 вид № 7 ділянка № _____ площа 1,1 га

Таксаційна характеристика насадження

Склад 10С вік 86 років, бонітет 1А середній діаметр 36 сантиметрів, середня висота 30 метрів, повнота 0,3 тип лісу С21ВС рельєф рівнинний експозиція _____, ґрунт гірсько-лісовий підлісок _____

Лісопатологічна характеристика насадження

Вид пошкодження насадження (лісова пожежа, буревій, сніголам, обледеніння, відмирання та висихання дерев, захаращеність, об'їдання шкідниками хвої/листя, наявність гусені, масовий літ метеликів, опадання хвої/листя, відлущення кори на стовбурах та інші ознаки, не характерні для нормального стану дерев)

короті верхівковий, висихання дерев, відлущення кори на стовбурах, пошкодження хвої

Ступінь пошкодження, ураження: середня (слабке, середнє, сильне)

Вид розподілу пошкоджених дерев: груповий (поодинокі, групові, куртинні)

Обсяг ушкодженої деревини на 1 гектарі (околірно) 20 куб. метрів, у тому числі сухостійної 20 куб. метрів

Ознаки погіршення стану лісових насаджень виявив:

Ст. майстер

(посада)

[Підпис]

(підпис)

Ворожук Д.М.

(ініціали та прізвище)

08 12 2020 року

лісничий

(лісничий (помічник лісничого))

[Підпис]

(підпис)

Грищук В.І.

(ініціали та прізвище)

08 12 2020 року

Висновок інженера відділу (сектору) охорони і захисту лісу державного лісгосподарського (лісомисливського) підприємства або представника державного спеціалізованого лісозахисного підприємства щодо необхідності здійснення лісозахисних чи інших заходів з поліпшення санітарного стану лісів за результатами огляду санітарного стану лісової ділянки

Провести СРВ у 2021 році згідно санітарних правил

Інж. ОЗЛ

(посада)

[Підпис]

(підпис)

Боримська Н.П.

(ініціали та прізвище)

11 12 2020 року

НУМЕРАЦІЙНА ПЕРЕЛІКОВА ВІДОМІСТЬ

Призначена для вибіркової санітарної рубки по ДП «Житомирський лісгосп».

лісництво Житомирський розтинне кв. 117, виділ 7, ділянка 1, площа 1.1 га.

Порядковий номер дерева	Порода	Ступінь товщини стовбурів, см			Категорія стану дерева, підстава	Порядковий номер дерева	Порода	Ступінь товщини стовбурів			Категорія стану дерева, підстава
		Ділові	Наливі ділові	Дров'яні				Ділові	Наливі ділові	Дров'яні	
1											
2	С	44			Степанів VI	41	С	32			Степанів VI
3	С	32			Степанів VI	42	С		24		Степанів VI
4	С	40			Степанів VI	43	С		24		Степанів VI
5	С			28	Степанів VI	44	С		24		Степанів VI
6	С	36			Степанів VI	45	С		28		Степанів VI
7	С		40		Степанів VI	46	С			40	Степанів VI
8	С	28		24	Степанів VI	47	С	44			Степанів VI
9	С		24		Степанів VI	48	С			24	Степанів VI
10	С		36		Степанів VI	49	С			28	Степанів VI
11	С		36		Степанів VI	50					
12	С		40		Степанів VI	51					
13	С		44		Степанів VI	52					
14	С			28	Вітролом IV	53					
15	С		24		Вітролом IV	54					
16	С	48			Степанів VI	55					
17	С	40			Степанів VI	56					
18	С	40			Степанів VI	57					
19	С			32	Меліков II	58					
20	С		36		Степанів VI	59					
21	С			32	Меліков II	60					
22	С			36	Меліков II	61					
23	С			40	Меліков II	62					
24	С			32	Меліков II	63					
25	С		24		Степанів VI	64					
26	С			32	Меліков II	65					
27	С	40			Степанів VI	66					
28	С		44		Степанів VI	67					
29	С	36			Степанів VI	68					
30	С		40		Степанів VI	69					
31	С	52			Степанів VI	70					
32	С		28		Степанів VI	71					
33	С	36			Степанів VI	72					
34	С			36	Вітролом IV	73					
35	С			40	Вітролом IV	74					
36	С			44	Вітролом IV	75					
37	С			32	Меліков II	76					
38	С			28	Меліков II	77					
39	С		28		Степанів VI	78					
40	С		40		Степанів VI	79					
					Степанів VI	80					

Всього пронумеровано дерев: Сорок дев'ять (49) дерев (прописом)

Нумерацію і перелік провели: посада Пол. м. го підпис [підпис] ПІБ Буднич О.П.

посада В. м-р підпис [підпис] ПІБ Бендзаренко В.І.

посада М-р підпис [підпис] ПІБ Бучко С.А.

посада підпис ПІБ

19.02.21р.

ПОВІДОМЛЕННЯ

про появу ознак погіршення санітарного стану лісових насаджень _____ Житомирська область
ДП «Житомирський лісгосп»

Лісництво Паливецьке
квартал № 117 виділ № 13 урочище _____ ділянка № _____ площа 0,2 га

Таксаційна характеристика насадження

Склада 105 вік 26 років, бонітет 1, середній діаметр 32 сантиметрів, середня висота 27 метрів, товщина 0,8 тип лісу С2 ГДС, рельєф рівнинний, експозиція _____, ґрунт дерново-підзолистий, підріст _____, підлісок _____

Лісопатологічна характеристика насадження

Вид пошкодження насадження (лісова пожежа, буревій, сніголам, обледеніння, відмирання та висихання дерев, захаращеність, об'їдання шкідниками хвої/листя, наявність гусені, масовий літ метеликів, опадання хвої/листя, відлущення кори на стовбурах та інші ознаки, не характерні для нормального стану дерев)
хороший верхівковий, висихання дерев, відлущення кори на стовбурах, пошкодження хвої

Ступінь пошкодження, ураження: середня (слабка, середня, сильна)

Вид розподілу пошкоджених дерев: груповий (поодинокі, груповий, куртинний)

Обсяг ушкодженої деревини на 1 гектарі (околірно) 20 куб. метрів, у тому числі сухостійної 20 куб. метрів

Ознаки погіршення стану лісових насаджень виявив:

С. майстер
(посада)

(підпис)

Горончук Р.М.
(ініціали та прізвище)

08 12 2020 року

Лісничий

(лісничий (помічник лісничого))

(підпис)

Гришук В.І.

(ініціали та прізвище)

08 12 2020 року

Висновок інженера відділу (сектору) охорони і захисту лісу державного лісгосподарського (лісомисливського) підприємства або представника державного спеціалізованого лісозахисного підприємства щодо необхідності здійснення лісозахисних чи інших заходів з поліпшення санітарного стану лісів за результатами огляду санітарного стану лісової ділянки:
Провести СРВ у 2021 році згідно санітарних правил

Інж. ОЗЛ

(посада)

(підпис)

Боримська Н.П.

(ініціали та прізвище)

11 12 2020 року

призначених для вибіркової санітарної рубки по ДП "Житомирський лісгосп", Пилипівське лісництво
 урочище 2 кв. 117 виділ 13 ділянка — площа 0,8 га

Порядковий номер дерева	Порода	Ступінь товщини стовбурів, сантиметрів			Категорія стану дерева, підстава	Порядковий номер дерева	Порода	Ступінь товщини стовбурів, сантиметрів			Категорія стану дерева, підстава
		Ділові	Напіваділові	Дров'яні				Ділові	Напіваділові	Дров'яні	
1	2	3	4	5	6	7	8	9	10	11	12
1	G	32			Мале 45 IV	41	G		32		G. Liquidus VI
2	G		28		G. Liquidus VI	42	G		28		G. Liquidus VI
3	G			22	G. Liquidus 1/2 VI	43	G	36			Мале 45 IV
4	G		32		G. Liquidus VI	44	G		28		Витрокан V
5	G	56			Залеж. клас V	45	G	28			Руда V
6	G		24		G. Liquidus VI	46	G		28		G. Liquidus VI
7	G		28		G. Liquidus VI	47	G			40	G. Liquidus 1/2 VI
8	G		32		G. Liquidus VI	48	Bu			40	G. Liquidus 1/2 VI
9	G			32	G. Liquidus 1/2 VI	49	Bu			24	G. Liquidus 1/2 VI
10	G		52		Витрокан V	50	G	28			Залеж. клас V
11	G		28		G. Liquidus VI	51	G	52			G. Liquidus V
12	G		24		G. Liquidus VI	52	G			24	Суховіршист V
13	G		36		G. Liquidus VI	53	G		24		G. Liquidus VI
14	G		32		G. Liquidus VI	54	G	40			Ранок. клас V
15	G		48		Руда V	55	G	44			Витрокан V
16	G		36		G. Liquidus VI	56	G	32			Ранок. клас V
17	G		28		G. Liquidus VI	57	G	36			Мале 45 IV
18	G			28	G. Liquidus 1/2 VI	58	G	24			Мале 45 IV
19	G		32		G. Liquidus VI	59	G	22			Суховіршист V
20	G		44		G. Liquidus V	60	G			32	G. Liquidus 1/2 VI
21	G		32		G. Liquidus VI	61	G		28		Витрокан V
22	G		28		G. Liquidus VI	62	G		24		G. Liquidus VI
23	G			36	G. Liquidus 1/2 VI	63	G			32	G. Liquidus 1/2 VI
24	G		32		G. Liquidus VI	64	G				
25	G		40		Руда V	65					
26	G	36			Мале 45 IV	66					
27	G		28		Витрокан V	67					
28	G			36	G. Liquidus 1/2 VI	68					
29	G			24	G. Liquidus 1/2 VI	69					
30	G		36		Витрокан V	70					
31	G		44		G. Liquidus VI	71					
32	G		36		G. Liquidus VI	72					
33	G			40	G. Liquidus 1/2 VI	73					
34	G		40		Витрокан V	74					
35	G		32		Витрокан V	75					
36	G	32			Витрокан V	76					
37	G	36			Витрокан V	77					
38	G	32			Витрокан V	78					
39	G		24		G. Liquidus VI	79					
40	G		32		Витрокан V	80					

Всього пронумеровано дерев: Місідей Тим (63)

(словами)

Нумерацію і перелік провели: посада Романів-го підпис [підпис] прізвище Валіч О.П.
 посада Г.М.-р підпис [підпис] прізвище Богданченко В.І.
 посада М.-р підпис [підпис] прізвище Будко С.А.

15.03.21р.

ПОВІДОМЛЕННЯ

про появу ознак погіршення санітарного стану лісових насаджень Житомирська область ДП
«Житомирський лісгосп»

Лісництво Богунське урочище _____
 квартал № 11 виділ № 23 ділянка № _____ площа 0,5 га

Таксаційна характеристика насадження

Склад 4С 29Б 1Б 1В вік 30 років, бонітет 1, середній діаметр 52 сантиметрів, середня висота 32 метрів, повнота 0,7 тип лісу 3 тас, рельєф рівний, експозиція _____, ґрунт дубово-листяний, підріст _____, підлісок _____

Лісопатологічна характеристика насадження

Вид пошкодження насадження (лісова пожежа, буревій, сніголам, обледеніння, відмирання та всихання дерев, захаращеність, об'їдання шкідниками хвої/листя, наявність гусені, масовий літ метеликів, опадання хвої/листя, відлущення кори на стовбурах та інші ознаки, не характерні для нормального стану дерев)

Відмирання та всихання дерев боткешо
верхівковий короїд, дерев'яні гніз
мешкають пори

Ступінь пошкодження, ураження: середнє (слабке, середнє, сильне)

Вид розподілу пошкоджених дерев: груп (поодинокий, груповий, куртинний)

Обсяг ушкодженої деревини на 1 гектарі (окомірно) 20 куб. метрів, у тому числі сухостійної 15 куб. метрів

Ознаки погіршення стану лісових насаджень виявив:

ст. майстер

(посада)

[підпис]

(підпис)

Забродський В.І.

(ініціали та прізвище)

02 12 20 20 року

лісничий

(лісничий (помічник лісничого))

[підпис]

(підпис)

Мудрик Д.М.

(ініціали та прізвище)

02 12 20 20 року

Висновок інженера відділу (сектору) охорони і захисту лісу державного лісгосподарського (лісомисливського) підприємства або представника державного спеціалізованого лісозахисного підприємства щодо необхідності здійснення лісозахисних чи інших заходів з поліпшення санітарного стану лісів за результатами огляду санітарного стану лісової ділянки:

Інж. ОЗЛ

(посада)

[підпис]

(підпис)

Боримська Н.П.

(ініціали та прізвище)

14 12 20 20 року

НУМЕРАЦІЙНА ПЕРЕЛІКОВА ВІДОМІСТЬ
призначених для вибірково санітарної рубки по ДП "Житомирський лісгосп", Богунське лісництво
урочище _____, кв. 11, виділ 23, ділянка _____, площа 0,5 га.

Порядковий номер дерева	Порода	Ступінь товщини			Категорія стану дерева, підстава	Порядковий номер дерева	Порода	Ступінь товщини стовбурів			Категорія стану дерева, підстава
		Ділові	Напівділові	Дров'яні				Ділові	Напівділові	Дров'яні	
1	2	3	4	5	6	7	8	9	10	11	12
1	Рлф			28	сб. сух. V	37					
2	Рлф			24	сб. сух. V	38					
3	Лоси	36			сб. сух. V	39					
4	Сз			40	сб. сух. VI	40					
5	Сз		40		сб. сух. V	41					
6	Сз		40		сб. сух. V	42					
7	Сзб	36			сб. сух. V	43					
8	Сл		36		сб. сух. V	44					
9	Сз		36		сб. сух. V	45					
10	Сз	40			сб. сух. V	46					
11	Сз			78	сб. сух. VI	47					
12	Сл			24	сб. сух. VI	48					
13	Сл		40		сб. сух. V	49					
14	Сл	44			сб. сух. V	50					
15	Слб	40			сб. сух. V	51					
16	Слб	44			сб. сух. V	52					
17	Сл		28		сб. сух. V	53					
18	Слб		32		сб. сух. V	54					
19	Слб			32	сб. сух. VI	55					
20	Слб			36	сб. сух. VI	56					
21	Слб	32			сб. сух. V	57					
22	Слб			40	сб. сух. VI	58					
23	Слб		28		сб. сух. V	59					
24	Слб		40		сб. сух. V	60					
25	Слб			36	сб. сух. VI	61					
26	Слб		36		сб. сух. V	62					
27	Слб		28		сб. сух. V	63					
28	Слб		44		сб. сух. V	64					
29						65					
30						66					
31						67					
32						68					
33						69					
34						70					
35						71					
36		7	12			72					

Всього пронумеровано дерев: Двадцять вісім дерев (словами)

Нумерацію і перелік провели: посада с. м-р підпис [підпис] прізвище Бойко С.В.

25.02.21

посада інженер

підпис [підпис]

прізвище Бігула В.П.

посада м-р лісу

підпис [підпис]

прізвище Козлов Б.М.

ПОВІДОМЛЕННЯ

про появу ознак погіршення санітарного стану лісових насаджень Житомирська область ДП
«Житомирський лісгосп»

Лісництво Богунське урочище _____
 квартал № 17 виділ № 1 ділянка № _____ площа 31 га

Таксаційна характеристика насадження

Склад СБ 20, вік 81 років, бонітет 14, середній діаметр 36 сантиметрів, середня висота 24 метрів, повнота 1, тип лісу СБ 18С, рельєф рівни, експозиція _____, ґрунт дубово-листяний, підріст _____, підлісок _____

Лісопатологічна характеристика насадження

Вид пошкодження насадження (лісова пожежа, буревій, сніголам, обледеніння, відмирання та всихання дерев, захаращеність, об'їдання шкідниками хвої/листя, наявність гусені, масовий літ метеликів, опадання хвої/листя, відлущення кори на стовбурах та інші ознаки, не характерні для нормального стану дерев)

Відмирання та ривання дерев внаслідок
коронної вершківності, дубових члених
мелких поріг

Ступінь пошкодження, ураження: середнє (слабке, середнє, сильне)

Вид розподілу пошкоджених дерев: _____ (поодинокий, груповий, куртинний)

Обсяг ушкодженої деревини на 1 гектарі (окомірно) 10 куб. метрів, у тому числі сухостійної 10 куб. метрів

Ознаки погіршення стану лісових насаджень виявив:

С. Майстрів лісу
 (посада)

В.Л.
 (підпис)

Забродський В.І.
 (ініціали та прізвище)

03 12 2020 року

лісничий

(лісничий (помічник лісничого))

Д.М.
 (підпис)

Мудрик Д.М.
 (ініціали та прізвище)

03 12 2020 року

Висновок інженера відділу (сектору) охорони і захисту лісу державного лісгосподарського (лісомисливського) підприємства або представника державного спеціалізованого лісозахисного підприємства щодо необхідності здійснення лісозахисних чи інших заходів з поліпшення санітарного стану лісів за результатами огляду санітарного стану лісової ділянки:

Привести СРВ в 2021 році гірню Санітарно

Інж. ОЗЛ

(посада)

(підпис)

Боримська Н.П.

(ініціали та прізвище)

14 12 2020 року

НУМЕРАЦІЙНА ПЕРЕЛІКОВА ВІДОМІСТЬ
призначених для вибіркової санітарної рубки по ДП "Житомирський лісгосп", Богунське лісництво
урочище _____, кв. 17, виділ 1, ділянка СРБ, площа 37 га.

Порядковий номер дерева	Порода	Ступінь товщини			Категорія стану дерева, підстава	Порядковий номер дерева	Порода	Ступінь товщини стовбурів			Категорія стану дерева, підстава
		Ділові	Напівділові	Дров'яні				Ділові	Напівділові	Дров'яні	
1	2	3	4	5	6	7	8	9	10	11	12
1	С		24		сб. шп. І	37	С			24	сб. шп. І
2	С		24		сб. шп. І	38	С			28	сб. шп. І
3	С		24		сб. шп. І	39	С			24	сб. шп. І
4	С			24	сб. шп. І	40	С			24	сб. шп. І
5	С		28		сб. шп. І	41	С		28	сб. шп. І	
6	С	32			сб. шп. І	42	С			24	сб. шп. І
7	С		36		сб. шп. І	43	С		28	сб. шп. І	
8	С			24	сб. шп. І	44	С			24	сб. шп. І
9	С			24	сб. шп. І	45	С		32	сб. шп. І	
10	С		28		сб. шп. І	46	С	44		сб. шп. І	
11	С	36			сб. шп. І	47	С		28	сб. шп. І	
12	С	40	40		сб. шп. І	48	С	44		сб. шп. І	
13	С			24	сб. шп. І	49	С		32	сб. шп. І	
14	С			24	сб. шп. І	50	С			28	сб. шп. І
15	С		28		сб. шп. І	51	С	40		сб. шп. І	
16	С			24	сб. шп. І	52	С	40		сб. шп. І	
17	С		28		сб. шп. І	53	С		32	сб. шп. І	
18	С			24	сб. шп. І	54	С	36		сб. шп. І	
19	С		28		сб. шп. І	55	С		28	сб. шп. І	
20	С		28		сб. шп. І	56	С		28	сб. шп. І	
21	С	36			сб. шп. І	57	С			28	сб. шп. І
22	С		32		сб. шп. І	58	С		40	сб. шп. І	
23	С	36			сб. шп. І	59	С		40	сб. шп. І	
24	С			48	сб. шп. І	60	С		32	сб. шп. І	
25	С		32		сб. шп. І	61	С	44		сб. шп. І	
26	С		28		сб. шп. І	62	С			24	сб. шп. І
27	С		28		сб. шп. І	63	С			24	сб. шп. І
28	С			24	сб. шп. І	64	С		28	сб. шп. І	
29	С	40			сб. шп. І	65	С			24	сб. шп. І
30	С			28	сб. шп. І	66	С		36	сб. шп. І	
31	С	36			сб. шп. І	67	С			24	сб. шп. І
32	С		32		сб. шп. І	68	С			24	сб. шп. І
33	С		28		сб. шп. І	69	С			24	сб. шп. І
34	С	36			сб. шп. І	70	С		36	сб. шп. І	
35	С		28		сб. шп. І	71	С	52		сб. шп. І	
36	С	32			сб. шп. І	72	С		32	сб. шп. І	

Всього пронумеровано дерев: 160 (сорок шість дерев)

(словами)

Нумерацію і перелік провели: посада с.п. м. п. с. у підпис К. М. М. М. М. прізвище Корішніченко Я. І.

15.04.21

посада І. М. М. М. М.

підпис І. М. М. М. М.

прізвище Дічка В. П.

посада М. М. М. М. М.

підпис М. М. М. М. М.

прізвище Вознюк І. І.

1	2	3	4	5	6	7	8	9	10	11	12
73	3		28		сб. ур. в	118	3		40		сб. ур. в
74	3			24	сб. ур. в	119	3		36		сб. ур. в
75	3	40			сб. ур. в	120	3		36		сб. ур. в
76	3		32		сб. ур. в	121	3	40			сб. ур. в
77	3			28	сб. ур. в	122	3		32		сб. ур. в
78	3	44			сб. ур. в	123	3		36		сб. ур. в
79	3		36		сб. ур. в	124	3			24	сб. ур. в
80	3		28		сб. ур. в	125	3		32		сб. ур. в
81	3		52		сб. ур. в	126	3			28	сб. ур. в
82	3		32		сб. ур. в	127	3		32		сб. ур. в
83	3			24	сб. ур. в	128	3			28	сб. ур. в
84	3		36		сб. ур. в	129	3		36		сб. ур. в
85	3	40			сб. ур. в	130	3		44		сб. ур. в
86	3	40			сб. ур. в	131	3		36		сб. ур. в
87	3		36		сб. ур. в	132	3	32			сб. ур. в
88	3			24	сб. ур. в	133	3		44		сб. ур. в
89	3		32		сб. ур. в	134	3			28	сб. ур. в
90	3		32		сб. ур. в	135	3		36		сб. ур. в
91	3		24		сб. ур. в	136	3			28	сб. ур. в
92	3		40		сб. ур. в	137	3		44		сб. ур. в
93	3		40		сб. ур. в	138	3		32		сб. ур. в
94	3		36		сб. ур. в	139	3		36		сб. ур. в
95	3	40			сб. ур. в	140	3	44			сб. ур. в
96	3		36		сб. ур. в	141	3			28	сб. ур. в
97	3		44		сб. ур. в	142	3		36		сб. ур. в
98	3	44			сб. ур. в	143	3		36		сб. ур. в
99	3		32		сб. ур. в	144	3		36		сб. ур. в
100	3	32			сб. ур. в	145	3	40			сб. ур. в
101	3		36		сб. ур. в	146	3	40			сб. ур. в
102	3			28	сб. ур. в	147	3			28	сб. ур. в
103	3			28	сб. ур. в	148	3		32		сб. ур. в
104	3		44		сб. ур. в	149	3			24	сб. ур. в
105	3	48			сб. ур. в	150	3			28	сб. ур. в
106	3		32		сб. ур. в	151	3			24	сб. ур. в
107	3	52			сб. ур. в	152	3		36		сб. ур. в
108	3		32		сб. ур. в	153	3		32		сб. ур. в
109	3			24	сб. ур. в	154	3		48		сб. ур. в
110	3		36		сб. ур. в	155	3		44		сб. ур. в
111	3		32		сб. ур. в	156	3			28	сб. ур. в
112	3		32		сб. ур. в	157	3			28	сб. ур. в
113	3	48			сб. ур. в	158	3	32			сб. ур. в
114	3		36		сб. ур. в	159	3		32		сб. ур. в
115	3	36			сб. ур. в	160	3			28	сб. ур. в
116	3	40			сб. ур. в	161	3				сб. ур. в
117	3	36			сб. ур. в	162	3				сб. ур. в

Всього пронумеровано дерев: 160 (сто шістдесят дерев).

Нумерацію і перелік провели: посада с. м. пічу підпис К. [підпис] (словами)
 посада д. [підпис] підпис [підпис] прізвище Корішніженко д. в.
 посада м. пічу підпис [підпис] прізвище Річка В. в.
 посада м. пічу підпис [підпис] прізвище Козлов д. в.

ПОВІДОМЛЕННЯ

про появу ознак погіршення санітарного стану лісових насаджень Житомирська область ДП
«Житомирський лісгосп»

Лісництво Богунське урочище _____
 квартал № 17 виділ № 17 ділянка № _____ площа 370 га

Таксаційна характеристика насадження

Склад 95 Рз, вік 81 років, бонітет 11, середній діаметр 40 сантиметрів, середня висота 29 метрів, повнота 98, тип лісу сугре, рельєф _____, експозиція _____, ґрунт дерново-лисовий, підріст _____, підлісок _____

Лісопатологічна характеристика насадження

Вид пошкодження насадження (лісова пожежа, буревій, сніголам, обледеніння, відмирання та всихання дерев, захаращеність, об'їдання шкідниками хвої/листя, наявність гусені, масовий літ метеликів, опадання хвої/листя, відлущення кори на стовбурах та інші ознаки, не характерні для нормального стану дерев)

Висихання та всихання дерев, браження вершків та коротячі ділянки лісу
лисовий пожежа

Ступінь пошкодження, ураження: середня (слабке, середнє, сильне)

Вид розподілу пошкоджених дерев: груповий (поодинокий, груповий, куртинний)

Обсяг ушкодженої деревини на 1 гектарі (окомірно) 10 куб. метрів, у тому числі сухостійної 10 куб. метрів

Ознаки погіршення стану лісових насаджень виявив:

ст. майстер

(посада)

[підпис]

(підпис)

Бабровський Р.А.

(ініціали та прізвище)

02 12 2020 року

лісничий

(лісничий (помічник лісничого))

[підпис]

(підпис)

Мудрик А.М.

(ініціали та прізвище)

02 12 2020 року

Висновок інженера відділу (сектору) охорони і захисту лісу державного лісгосподарського (лісомисливського) підприємства або представника державного спеціалізованого лісозахисного підприємства щодо необхідності здійснення лісозахисних чи інших заходів з поліпшення санітарного стану лісів за результатами огляду санітарного стану лісової ділянки:

Висновок СРВ згідно Санітарних правил в 2020 році

Інж. ОЗЛ

(посада)

[підпис]

(підпис)

Боримська Н.П.

(ініціали та прізвище)

14 12 2020 року

НУМЕРАЦІЙНА ПЕРЕЛІКОВА ВІДОМІСТЬ
призначених для вибіркової санітарної рубки по ДП "Житомирський лісгосп", Богунське лісництво
урочище _____, кв. 12, виділ 12, ділянка СРБ, площа 5.0 га.

Порядковий номер дерева	Порода	Ступінь товщини			Категорія стану дерева, підстава	Порядковий номер дерева	Порода	Ступінь товщини стовбурів			Категорія стану дерева, підстава
		Ділові	Напівділові	Дров'яні				Ділові	Напівділові	Дров'яні	
1	2	3	4	5	6	7	8	9	10	11	12
1	Б	40			сб. сиріт І	37	Б		32		сб. сиріт І
2	Б			24	сб. сиріт І	38	Б	36			сб. сиріт І
3	Б			24	сб. сиріт І	39	Б			24	сб. сиріт І
4	Б			28	сб. сиріт І	40	Б		28		сб. сиріт І
5	Б		32		сб. сиріт І	41	Б		32		сб. сиріт І
6	Б	44			сб. сиріт І	42	Б		56		сб. сиріт І
7	Б			24	сб. сиріт І	43	Б	40			Вирісир ІІ
8	Б			28	сб. сиріт І	44	Б	36			сб. сиріт І
9	Б			24	сб. сиріт І	45	Б			28	сб. сиріт І
10	Б			24	сб. сиріт І	46	Б			24	сб. сиріт І
11	Б			24	сб. сиріт І	47	Б		56		сб. сиріт І
12	Б		28		сб. сиріт І	48	Б		44		сб. сиріт І
13	Б	40			сб. сиріт І	49	Б		32		сб. сиріт І
14	Б			24	сб. сиріт І	50	Б	48			Вирісир ІІ
15	Б	36			сб. сиріт І	51	Б	36			сб. сиріт І
16	Б			24	сб. сиріт І	52	Б			28	сб. сиріт І
17	Б	32			Вирісир ІІ	53	Б		28		сб. сиріт І
18	Б	32			Вирісир ІІ	54	Б			24	сб. сиріт І
19	Б		28		сб. сиріт І	55	Б		28		сб. сиріт І
20	Б			28	сб. сиріт І	56	Б			18	сб. сиріт І
21	Б			28	сб. сиріт І	57	Б		28		сб. сиріт І
22	Б		28		сб. сиріт І	58	Б			24	сб. сиріт І
23	Б			24	сб. сиріт І	59	Б		28		сб. сиріт І
24	Б			24	сб. сиріт І	60	Б			28	сб. сиріт І
25	Б			24	сб. сиріт І	61	Б		40		сб. сиріт І
26	Б			32	сб. сиріт І	62	Б		32		сб. сиріт І
27	Б			24	сб. сиріт І	63	Б	40			Вирісир ІІ
28	Б			28	сб. сиріт І	64	Б			24	сб. сиріт І
29	Б		28		сб. сиріт І	65	Б		40		сб. сиріт І
30	Б		32		сб. сиріт І	66	Б			24	сб. сиріт І
31	Б	32			Вирісир ІІ	67	Б			24	сб. сиріт І
32	Б			24	сб. сиріт І	68	Б		28		сб. сиріт І
33	Б			24	сб. сиріт І	69	Б			24	сб. сиріт І
34	Б			24	сб. сиріт І	70	Б	36			сб. сиріт І
35	Б	36			сб. сиріт І	71	Б			24	сб. сиріт І
36	Б			24	сб. сиріт І	72	Б		36		сб. сиріт І

Всього пронумеровано дерев:

Нумерацію і перелік провели: посада сб. м. п. п. підпис [підпис] прізвище Боніко С. Р. (словами)

14. 04. 21.

посада м. п. п. підпис [підпис]

прізвище Віщук В. П.

посада м. п. п. підпис [підпис]

прізвище Козюк С. П.

1	2	3	4	5	6	7	8	9	10	11	12
73	4		36		сб. урн V	118	4		36		сб. урн V
74	4			24	сб. урн VI	119	4		28		сб. урн V
75	4	40			сб. урн V	120	4		36		сб. урн V
76	4			24	сб. урн VI	121	4	36			сб. урн VI
77	4		28		сб. урн V	122	4			28	сб. урн VI
78	4		32		сб. урн V	123	4			28	сб. урн VI
79	4		28		сб. урн V	124	4			24	сб. урн VI
80	4			28	сб. урн VI	125	4		36		сб. урн V
81	4			28	сб. урн VI	126	4			24	сб. урн VI
82	4	40			сб. урн V	127	4		36		сб. урн V
83	4	40			сб. урн VI	128	4		32		сб. урн VI
84	4	48			сб. урн VI	129	4			24	сб. урн VI
85	4	36			сб. урн V	130	4			24	сб. урн VI
86	4		36		сб. урн V	131	4			24	сб. урн VI
87	4		40		сб. урн V	132	4	36	28		сб. урн V
88	4			32	сб. урн VI	133	4			24	сб. урн VI
89	4	40			сб. урн V	134	4		32		сб. урн V
90	4			28	сб. урн VI	135	4		32		сб. урн VI
91	4	36			сб. урн V	136	4			24	сб. урн VI
92	4	40			сб. урн V	137	4		32		сб. урн V
93	4		32		сб. урн V	138	4		36		сб. урн V
94	4			28	сб. урн VI	139	4			28	сб. урн VI
95	4		36		сб. урн V	140	4			24	сб. урн VI
96	4	44			сб. урн V	141	4			24	сб. урн VI
97	4			24	сб. урн VI	142	4			24	сб. урн VI
98	4			24	сб. урн VI	143	4			24	сб. урн VI
99	4		40		сб. урн V	144	4		32		сб. урн V
100	4	36			сб. урн V	145	4		32		сб. урн V
101	4		32		сб. урн V	146	4		32		сб. урн V
102	4		32		сб. урн V	147	4			24	сб. урн VI
103	4	36			сб. урн V	148	4			24	сб. урн VI
104	4	32			сб. урн VI	149	4			24	сб. урн VI
105	4			24	сб. урн VI	150	4	40			сб. урн V
106	4			24	сб. урн VI	151	4			28	сб. урн VI
107	4			24	сб. урн VI	152	4	40			сб. урн VI
108	4			24	сб. урн VI	153	4		32		сб. урн V
109	4			24	сб. урн VI	154	4		28		сб. урн V
110	4			24	сб. урн V	155	4	44			сб. урн V
111	4	40			сб. урн V	156	4			28	сб. урн VI
112	4			24	сб. урн VI	157	4			24	сб. урн VI
113	4		32		сб. урн V	158	4				
114	4	36			сб. урн V	159	4				
115	4			24	сб. урн VI	160	4				
116	4		28		сб. урн V	161	4				
117	4		32		сб. урн V	162	4				

Всього пронумеровано дерев: 157. Сто п'ятидів стов дерев.

(словами)

Нумерацію і перелік провели: посада

підпис

прізвище

м. 01. 21.

посада с. м. п. у

підпис

прізвище

посада с. м. п. у

підпис

прізвище

с. м. п. у

Бірюка В. Ф.

ПОВІДОМЛЕННЯ

про появу ознак погіршення санітарного стану лісових насаджень _____ Житомирська область
ДП «Житомирський лісгосп»

Лісництво Богунське урочище _____
квартал № 43 виділ № 10 ділянка № _____ площа 30 га

Таксаційна характеристика насадження

Склад Білі берізка вік 86 років, бонітет 1, середній діаметр 40 сантиметрів, середня висота 18 метрів, повнота 0,8, тип лісу с/л 1000, рельєф хвилястий, експозиція _____, ґрунт _____, підріст _____, підлісок _____

Лісопатологічна характеристика насадження

Вид пошкодження насадження (лісова пожежа, буревій, сніголам, обледеніння, відмирання та всихання дерев, захаращеність, об'їдання шкідниками хвої/листя, наявність гусені, масовий літ метеликів, опадання хвої/листя, відлущення кори на стовбурах та інші ознаки, не характерні для нормального стану дерев)

Висихання та всихання дерев, опадання хвої, буревійне поривання кори на стовбурах. Зривання берізок на корі.

Ступінь пошкодження, ураження: середнє (слабке, середнє, сильне)

Вид розподілу пошкоджених дерев: груповий (поодинокий, груповий, куртинний)

Обсяг ушкодженої деревини на 1 гектарі (окомірно) 13 куб. метрів, у тому числі сухостійної 10 куб. метрів

Ознаки погіршення стану лісових насаджень виявив:

Б. М. М. М.
(посада)

К. М. М.
(підпис)

Мухоморова О. Ю.
(ініціали та прізвище)

1 12 2020 року

М. М. М.
(лісничий (помічник лісничого)

М. М. М.
(підпис)

Мудрик А. М.
(ініціали та прізвище)

4. 12. 2020 року

Висновок інженера відділу (сектору) охорони і захисту лісу державного лісгосподарського (лісомисливського) підприємства або представника державного, спеціалізованого лісозахисного підприємства щодо необхідності здійснення лісозахисних чи інших заходів з поліпшення санітарного стану лісів за результатами огляду санітарного стану лісової ділянки:

Зробити с/з в 2021 році з метою санітарного хову.

Інж. ОЗЛ

(посада)

Б. М. М.
(підпис)

Боримська Н. П.

(ініціали та прізвище)

14 12 2020 року

призначених для вибіркової санітарної рубки по ДП "Житомирський лісгосп", Богунське лісництво
 учоріще _____, кв. 43, виділ 10, ділянка _____, площа 3,0 га.

призначених для вибірково санітарної рубки по ДП "Житомирський лісгосп", Богунське лісництво
урочище _____, кв. 43, виділ 10, ділянка _____, площа 3,0 га.

Всього пронумеровано дерев: сорок три дерева (словами)

Нумерацію і перелік провели: посада ст.м.р.інж. підпис [підпис] прізвище Байко С.В.

18. 01. 21.

посада ст. л-р М. М. М. підпис



прізвище Зеленковський В. Н.

посада м-р міст підпис

SA

прізвище Трачаків А.В.

Генерал-майор Л. П.

Bill B. T.

ПОВІДОМЛЕННЯ

про появу ознак погіршення санітарного стану лісових насаджень _____ Житомирська область
ДП «Житомирський лісгосп»

Лісництво Богунське урочище _____
квартал № 43 виділ № 11 ділянка № _____ площа 13 га

Таксаційна характеристика насадження

Склад 95% + 05%, вік 91 років, бонітет 1A, середній діаметр 44 сантиметрів, середня висота 31 метрів, повнота 0,7, тип лісу с/лос, рельєф хвилястий, експозиція _____, ґрунт _____, підріст _____, підлісок _____

Лісопатологічна характеристика насадження

Вид пошкодження насадження (лісова пожежа, буревій, сніголам, обледеніння, відмирання та висихання дерев, захаращеність, об'їдання шкідниками хвої/листя, наявність гусені, масовий літ метеликів, опадання хвої/листя, відлущення кори на стовбурах та інші ознаки, не характерні для нормального стану дерев)

Відмирання та висихання дерев, опадання хвої, захаращеність кори на стовбурах. Виражені берхвильові порожнини

Ступінь пошкодження, ураження: середнє (слабке, середнє, сильне)

Вид розподілу пошкоджених дерев: груповий (поодинокий, груповий, куртинний)

Обсяг ушкодженої деревини на 1 гектарі (окомірно) 15 куб. метрів, у тому числі сухостійної 10 куб. метрів

Ознаки погіршення стану лісових насаджень виявив:

с/м.р. л/д/у
(посада)

к. м.р.
(підпис)

Савицький М. Ю
(ініціали та прізвище)

1. 12 2020 року

Мудрик Д. М.
(лісничий (помічник лісничого))

Мудрик Д. М.
(підпис)

Мудрик Д. М.
(ініціали та прізвище)

4. 12 2020 року

Висновок інженера відділу (сектору) охорони і захисту лісу державного лісгосподарського (лісомисливського) підприємства або представника державного спеціалізованого лісозахисного підприємства щодо необхідності здійснення лісозахисних чи інших заходів з поліпшення санітарного стану лісів за результатами огляду санітарного стану лісової ділянки:

Провести СРВ в 2021 році згідно Санітарних правил

Інж. ОЗЛ
(посада)

Боримська Н. П.
(підпис)

Боримська Н. П.
(ініціали та прізвище)

14 12 2020 року

НУМЕРАЦІЙНА ПЕРЕЛІКОВА ВІДОМІСТЬ
призначених для вибірково санітарної рубки по ДП "Житомирський лісгосп", Богунське лісництво
урочище _____, кв. 43, виділ 11, ділянка _____, площа 1,3 га.

Порядковий номер дерева	Порода	Ступінь товщини			Категорія стану дерева, підстава	Порядковий номер дерева	Порода	Ступінь товщини стовбурів			Категорія стану дерева, підстава
		Ділові	Напівділові	Дров'яні				Ділові	Напівділові	Дров'яні	
1	2	3	4	5	6	7	8	9	10	11	12
1	С3	28			відшарунок IV	37					
2	С3			28	ст сук VI	38					
3	С3			24	ст сук VI	39					
4	С3	32			відшарунок IV	40					
5	С3		28		св сук V	41					
6	Р3			24	св сук V	42					
7	С3			24	ст сук VI	43					
8	Ос			24	ст сук VI	44					
9	С3			36	ст сук VI	45					
10	С3			24	ст сук VI	46					
11	С3			24	ст сук VI	47					
12	С3		32		св сук V	48					
13	С3			24	ст сук VI	49					
14	С3			24	ст сук VI	50					
15	С3		24		св сук V	51					
16	С3	32			відшарунок IV	52					
17	С3			28	ст сук VI	53					
18	С3	32			відшарунок IV	54					
19	С3			24	ст сук VI	55					
20	С3		28		св сук V	56					
21	С3			28	ст сук VI	57					
22	Ос			28	ст сук VI	58					
23	С3		32		св сук V	59					
24	Ос			32	ст сук VI	60					
25	С3		24		св сук V	61					
26	С3		24		св сук V	62					
27	С3		24		св сук V	63					
28	С3			24	ст сук VI	64					
29						65					
30						66					
31						67					
32						68					
33						69					
34						70					
35						71					
36						72					

Всього пронумеровано дерев: _____

(словами)

Нумерацію і перелік провели: посада ст. м. р. лісгосп

підпис _____

прізвище Бойко С.В.

19.01.21.

посада ст. м. р. лісгосп

підпис _____

прізвище Заболотний Р.А.

посада ст. м. р. лісгосп

підпис _____

прізвище Проценко А.В.

Житомирське

Бірюка В.П.

ПОВІДОМЛЕННЯ

про появу ознак погіршення санітарного стану лісових насаджень _____ Житомирська область
ДП «Житомирський лісгосп»

Лісництво Богунське урочище _____
квартал № 45 виділ № 8 ділянка № _____ площа 67 га

Таксаційна характеристика насадження

Склад Бел + Яс + Г, вік 95 років, бонітет IV, середній діаметр 36 сантиметрів, середня висота 31 метрів, повнота 0,8, тип лісу с/т/д/с, рельєф _____, експозиція _____, ґрунт _____, підріст _____, підлісок _____

Лісопатологічна характеристика насадження

Вид пошкодження насадження (лісова пожежа, буревій, сніголам, обледеніння, відмирання та висихання дерев, захаращеність, об'їдання шкідниками хвої/листя, наявність гусені, масовий літ метеликів, опадання хвої/листя, відлущення кори на стовбурах та інші ознаки, не характерні для нормального стану дерев)

Відмирання та висихання дерев, опадання хвої, відлущення кори на стовбурах, враження буревієм кори корінь

Ступінь пошкодження, ураження: середнє (слабке, середнє, сильне)

Вид розподілу пошкоджених дерев: середнє (поодинокий, груповий, куртинний)

Обсяг ушкодженої деревини на 1 гектарі (окомірно) 40 куб. метрів, у тому числі сухостійної 15 куб. метрів

Ознаки погіршення стану лісових насаджень виявив:

об. л/г/д/с
(посада)

К. Риб
(підпис)

Калкуненко С.Р.
(ініціали та прізвище)

2. 12 2020 року

Мискевич
(лісничий (помічник лісничого)

Середнє
(підпис)

Мудрик А.М.
(ініціали та прізвище)

4. 12. 2020 року

Висновок інженера відділу (сектору) охорони і захисту лісу державного лісгосподарського (лісомисливського) підприємства або представника державного, спеціалізованого лісозахисного підприємства щодо необхідності здійснення лісозахисних чи інших заходів з поліпшення санітарного стану лісів за результатами огляду санітарного стану лісової ділянки:

Провести СРБ в 2021 році з метою санітарного правління

Інж. ОЗЛ

БН
(підпис)

Боримська Н.П.

(посада)

(ініціали та прізвище)

14 12 2020 року

НУМЕРАЦІЙНА ПЕРЕЛІКОВА ВІДОМІСТЬ
призначених для вибірково санітарної рубки по ДП "Житомирський лісгосп", Богунське лісництво
урочище _____, кв. 45, виділ 8, ділянка _____, площа 1,7 га.

Порядковий номер дерева	Порода	Ступінь товщини			Категорія стану дерева, підстава	Порядковий номер дерева	Порода	Ступінь товщини стовбурів			Категорія стану дерева, підстава
		Ділові	Напівділові	Дров'яні				Ділові	Напівділові	Дров'яні	
1	2	3	4	5	6	7	8	9	10	11	12
1	С3			24	ст сире VI	37					
2	С3			28	ст сире VI	38					
3	С3			24	ст сире VI	39					
4	С3		36		св сире V	40					
5	С3		24		св сире V	41					
6	С3			28	ст сире VI	42					
7	С3		44		св сире V	43					
8	С3	32			св сире V	44					
9	С3		24		св сире V	45					
10	С3	28			св сире V	46					
11	С3		32		св сире V	47					
12	С3			32	ст сире VI	48					
13	С3		32		ст сире VI	49					
14	С3			28	ст сире VI	50					
15	С3			32	ст сире VI	51					
16	С3		24		св сире V	52					
17	С3	24			св сире VI	53					
18	С3			32	ст сире VI	54					
19	С3	28			св сире VI	55					
20	С3	32			св сире V	56					
21	С3		36		св сире V	57					
22	С3	28			св сире V	58					
23	С3		28		св сире V	59					
24	С3	32			св сире V	60					
25	С3		32		св сире V	61					
26	С3	36			св сире V	62					
27	С3		32		св сире V	63					
28	С3		28		св сире V	64					
29	С3		24		св сире V	65					
30	С3		28		св сире V	66					
31	С3	40			св сире V	67					
32	С3		40		св сире V	68					
33						69					
34						70					
35						71					
36						72					

Всього пронумеровано дерев: Тридцять два дерева (словами)

Нумерацію і перелік провели: посада с.м.р.м.с. підпис [підпис] прізвище Бойко С.В.
21.01.21 посада с.м.р.м.с. підпис [підпис] прізвище Забурдівський В.А.
посада м.р.м.с. підпис [підпис] прізвище Затинишук В.В.
Білик В.В.

ПОВІДОМЛЕННЯ

про появу ознак погіршення санітарного стану лісових насаджень _____ Житомирська область
ДП «Житомирський лісгосп»

Лісництво Богунське урочище _____
квартал № 45 виділ № 13 ділянка № _____ площа 39 га

Таксаційна характеристика насадження

Склад 40% берези, 60% сосни, вік 80 років, бонітет 16, середній діаметр 44 сантиметрів, середня висота 33 метрів, повнота 0,8, тип лісу С5 ПДС, рельєф рівнинний, експозиція _____, ґрунт _____, підріст _____, підлісок _____

Лісопатологічна характеристика насадження

Вид пошкодження насадження (лісова пожежа, буревій, сніголам, обледеніння, відмирання та висихання дерев, захаращеність, об'їдання шкідниками хвої/листя, наявність гусені, масовий літ метеликів, опадання хвої/листя, відлущення кори на стовбурах та інші ознаки, не характерні для нормального стану дерев)

Відмирання та висихання дерев, опадання хвої, відлущення кори на стовбурах. Враження борів'яними короїдами.

Ступінь пошкодження, ураження: середнє (слабке, середнє, сильне)

Вид розподілу пошкоджених дерев: груповий (поодинокий, груповий, куртинний)

Обсяг ушкодженої деревини на 1 гектарі (окомірно) 5 куб. метрів, у тому числі сухостійної 10 куб. метрів

Ознаки погіршення стану лісових насаджень виявив:

Богунський лісгосп
(посада)

К. Мельник
(підпис)

Колісник Ірина М.П.
(ініціали та прізвище)

2. 12 2020 року

лісничий
(лісничий (помічник лісничого))

Мудрик Д.М.
(підпис)

Мудрик Д.М.
(ініціали та прізвище)

4. 12 2020 року

Висновок інженера відділу (сектору) охорони і захисту лісу державного лісгосподарського (лісомисливського) підприємства або представника державного, спеціалізованого лісозахисного підприємства щодо необхідності здійснення лісозахисних чи інших заходів з поліпшення санітарного стану лісів за результатами огляду санітарного стану лісової ділянки:

Проверити СРБ в 2021 році через Санітарний правління

Інж. ОЗЛ
(посада)

Боримська Н.П.
(підпис)

Боримська Н.П.
(ініціали та прізвище)

14 12 2020 року

НУМЕРАЦІЙНА ПЕРЕЛІКОВА ВІДОМІСТЬ
призначених для вибіркової санітарної рубки по ДП "Житомирський лісгосп", Богунське лісництво
урочище _____, кв. 45, виділ 13, ділянка _____, площа 3,9 га.

Порядковий номер дерева	Порода	Ступінь товщини			Категорія стану дерева, підстава	Порядковий номер дерева	Порода	Ступінь товщини стовбурів			Категорія стану дерева, підстава
		Ділові	Напівділові	Дров'яні				Ділові	Напівділові	Дров'яні	
1	2	3	4	5	6	7	8	9	10	11	12
1	С3	40			св сирх V	37	С3		28		ст сирх VI
2	С3	40			св сирх V	38	С3			24	ст сирх VI
3	С3		36		св сирх V	39	С3	32			св сирх V
4	С3	32			св сирх V	40	С3			32	ст сирх VI
5	С3		40		св сирх V	41	С3			28	ст сирх VI
6	С3	40			св сирх V	42	С3			24	ст сирх VI
7	С3		48		св сирх V	43	С3		32		св сирх V
8	С3	36			св сирх V	44	Д3			32	св сирх V
9	С3	36			св сирх V	45	Дс			32	ст сирх VI
10	С3		40		св сирх V	46	С3		24		св сирх V
11	С3		48		св сирх V	47	Д3			24	св сирх V
12	С3		40		св сирх V	48	Д3			24	св сирх V
13	С3	36			св сирх V	49	С3	32			св сирх V
14	С3		28		св сирх V	50	С3			24	ст сирх VI
15	С3		24		св сирх V	51	С3			32	ст сирх VI
16	С3		32		св сирх V	52	С3		28		ст сирх VI
17	С3	28			св сирх VI	53	Дс			28	ст сирх VI
18	С3		32		св сирх V	54	Дс			28	ст сирх VI
19	С3			36	ст сирх VI	55					
20	С3	24			св сирх V	56					
21	С3		24		св сирх V	57					
22	С3			32	ст сирх VI	58					
23	С3		36		св сирх V	59					
24	С3	32			св сирх V	60					
25	С3			32	ст сирх VI	61					
26	С3		28		св сирх V	62					
27	С3	28			св сирх VI	63					
28	С3		32		св сирх V	64					
29	С3			28	ст сирх VI	65					
30	С3	32			відшаруване II	66					
31	С3			28	ст сирх VI	67					
32	С3		36		св сирх V	68					
33	С3		32		св сирх V	69					
34	С3	24			св сирх VI	70					
35	С3	36			св сирх V	71					
36	Дс			36	ст сирх VI	72					

Всього пронумеровано дерев: Тридцять шість (словами)

Нумерацію і перелік провели: посада ст. м.р. лісгосп підпис [підпис] прізвище Байко С.В.

20.04.21

посада ст. м.р. лісгосп підпис [підпис]

прізвище Заборосний П. А.

посада ст. м.р. лісгосп підпис [підпис]

прізвище Затичний І.В.

Білецький М.Г.

Білецький М.Г.

ПОВІДОМЛЕННЯ

про появу ознак погіршення санітарного стану лісових насаджень Житомирська область
ДП «Житомирський лісгосп»

Лісництво Богунське урочище _____
 квартал № 51 виділ № 3 ділянка № _____ площа 9,7 га

Таксаційна характеристика насадження

Склад дуб + ос, вік 86 років, бонітет б, середній діаметр 36 сантиметрів, середня висота 32 метрів, повнота 97, тип лісу вельос, рельєс хвилястий, експозиція _____, ґрунт _____, підріст _____, підлісок _____

Лісопатологічна характеристика насадження

Вид пошкодження насадження (лісова пожежа, буревій, сніголам, обледеніння, відмирання та висихання дерев, захаращеність, об'їдання шкідниками хвої/листя, наявність гусені, масовий літ метеликів, опадання хвої/листя, відлущення кори на стовбурах та інші ознаки, не характерні для нормального стану дерев)
висихання та вижовтіння дерев, опадання хвої, відлущення кори на стовбурах. Фрагментне обривання кори на стовбурах.

Ступінь пошкодження, ураження середнє (слабке, середнє, сильне)

Вид розподілу пошкоджених дерев розподілий (поодинокий, груповий, куртинний)

Обсяг ушкодженої деревини на 1 гектарі (околірно) 15 куб. метрів, у тому числі сухостійної 10 куб. метрів

Ознаки погіршення стану лісових насаджень виявив:

О. С. Куду
 (посада)

К. М. М.
 (підпис)

Л. М. М.
 (ініціали та прізвище)

3. 12 2020 року

М. С. М.
 (лісничий (помічник лісничого)

С. М. М.
 (підпис)

Мудрик А.М.
 (ініціали та прізвище)

4. 12. 2020 року

Висновок інженера відділу (сектору) охорони і захисту лісу державного лісгосподарського (лісомисливського) підприємства або представника державного, спеціалізованого лісозахисного підприємства щодо необхідності здійснення лісозахисних чи інших заходів з поліпшення санітарного стану лісів за результатами огляду санітарного стану лісової ділянки:

Зробити СРВ в 2021 році, згідно Санітарного права

Інж. ОЗЛ

(посада)

С. М. М.
 (підпис)

Боримська Н.П.

(ініціали та прізвище)

14 12 2020 року

НУМЕРАЦІЙНА ПЕРЕЛІКОВА ВІДОМІСТЬ
призначених для вибіркової санітарної рубки по ДП "Житомирський лісгосп", Богунське лісництво
урочище _____, кв. 51, виділ 3, ділянка _____, площа 9,7 га.

Порядковий номер дерева	Порода	Ступінь товщини			Категорія стану дерева, підстава	Порядковий номер дерева	Порода	Ступінь товщини стовбурів			Категорія стану дерева, підстава
		Ділові	Напівділові	Дров'яні				Ділові	Напівділові	Дров'яні	
1	2	3	4	5	6	7	8	9	10	11	12
1	С3		36		св серх V	37	С3			36	ст серх VI
2	С3	24			св серх V	38	С3			36	ст серх VI
3	С3		32		св серх V	39	С3	32			св серх V
4	С3		28		св серх V	40	С3		36		св серх V
5	С3	32			св серх V	41	С3		32		св серх
6	С3	32			відхиляюче IV	42	С3	32			св серх V
7	С3	28			св серх V	43	С3			32	ст серх VI
8	С3	40			відхиляюче IV	44	С3			32	ст серх VI
9	С3	40			відхиляюче IV	45	С3		32		св серх V
10	С3		24		св серх V	46	С3			32	ст серх VI
11	С3	32			відхиляюче сім'я IV	47	С3			36	ст серх VI
12	С3		24		св серх V	48	С3			32	св серх V
13	С3		24		св серх V	49	С3		32		св серх V
14	С3		24		св серх V	50	С3	40			св серх V
15	С3		24		св серх V	51	С3		32		св серх V
16	С3			28	ст серх VI	52	С3	28			св серх V
17	С3			24	ст серх VI	53	С3	48			св серх V
18	С3		24		св серх V	54	С3		32		св серх V
19	С3	32			св серх V	55	С3	44			св серх V
20	С3		32		св серх V	56	С3		32		св серх V
21	С3	32			св серх V	57	С3	36			св серх V
22	С3		28		св серх V	58	С3	32			св серх V
23	С3		24		св серх V	59	С3		32		св серх V
24	С3		40		св серх V	60	С3	36			св серх V
25	С3		32		св серх V	61	С3		32		св серх V
26	С3		40		св серх V	62	С3	32			св серх V
27	С3		40		св серх V	63	С3		32		св серх V
28	С3		32		св серх V	64	С3		32		св серх V
29	С3			32	ст серх VI	65	С3	32			св серх V
30	С3	28			св серх V	66	С3		28		св серх V
31	С3		28		св серх V	67	С3	40			св серх V
32	С3		36		св серх V	68	С3		28		св серх V
33	С3		24		св серх V	69	С3	28			св серх V
34	С3	24			св серх V	70	С3	24			св серх V
35	С3			24	ст серх VI	71	С3	40			св серх V
36	С3			36	ст серх VI	72	С3		28		св серх V

Всього пронумеровано дерев: дуб. гаці

Нумерацію і перелік провели: посада м. м. р. лісгосп підпис [підпис] прізвище Бабко С.В. (словами)

24.02.21.

посада м. м. р. лісгосп підпис [підпис]

прізвище Росановський В.В.

посада м. р. лісгосп підпис [підпис]

прізвище Замешинський В.В.

Гнущенко

Бігуля В.В.

1	2	3	4	5	6	7	8	9	10	11	12
73	C3		40		св сук V	118	C3		24		св сук V
74	C3	40			св сук V	119	C3		40		св сук V
75	C3		40		св сук V	120	C3		36		св сук V
76	C3		24		св сук V	121	C3	24			св сук V
77	C3			28	ст сук VI	122	C3	28			св сук V
78	C3		24		св сук V	123	C3		28		св сук V
79	C3			28	ст сук VI	124	C3	24			св сук V
80	C3			24	ст сук VI	125	C3	32			св сук V
81	C3		24		св сук V	126	C3	28			св сук V
82	C3	24			св сук V	127	C3	32			св сук V
83	C3			28	ст сук VI	128	C3			24	ст сук VI
84	C3	24			св сук V	129	C3	28			св сук V
85	De			40	ст сук VI	130	C3			24	ст сук VI
86	C3			28	ст сук VI	131	C3	24			св сук V
87	C3		24		св сук V	132	C3		28		св сук V
88	C3		24		св сук V	133	C3			24	ст сук VI
89	C3	40			відміряного IV	134	C3	24			св сук V
90	C3			28	ст сук VI	135	C3	32			відміряного IV
91	C3	28			св сук V	136	C3			24	ст сук VI
92	C3	24			св сук V	137	C3			24	ст сук VI
93	D3			24	ст сук VI	138	C3			24	ст сук VI
94	D3			28	цук. Трифоров IV	139	C3	36			св сук V
95	D3			24	цук. Трифоров IV	140	C3	28			св сук V
96	C3			24	ст сук VI	141	C3	32			св сук V
97	C3			36	ст сук VI	142	C3	32			св сук V
98	C3			32	ст сук VI	143	C3	24			св сук V
99	C3			24	ст сук VI	144	C3	24			св сук V
100	D3			32	св сук V	145	C3	28			св сук V
101	C3	32			св сук	146	C3	28			св сук V
102	C3			28	ст сук VI	147	C3			24	ст сук VI
103	D3			28	цук. Трифоров IV	148	C3		28		св сук V
104	C3			36	ст сук VI	149	C3	36			св сук V
105	C3	32			св сук V	150	C3	28			св сук V
106	C3			32	ст сук VI	151	C3	32			св сук V
107	C3		24		св сук V	152	C3	40			відміряного IV
108	C3			28	ст сук VI	153	C3	36			св сук V
109	C3	28			св сук V	154	C3			32	ст сук VI
110	C3			24	ст сук VI	155	C3	28			св сук V
111	C3			36	ст сук VI	156	C3		28		св сук V
112	C3			28	ст сук VI	157	C3	28			св сук V
113	C3			32	ст сук VI	158	C3			28	ст сук VI
114	C3			28	ст сук VI	159	C3	24			св сук V
115	C3		24		ст сук VI	160	C3	32			св сук V
116	C3			24	ст сук VI	161	C3	36			св сук V
117	C3	36			св сук V	162	C3	28			св сук V

Всього пронумеровано дерев:

дуб. галі

(словами)

Нумерацію і перелік провели: посада м. м. р. лісу підпис [підпис]

прізвище Бойко С. Р.

24.02.21

посада в. о. м. м. р. лісу підпис [підпис]

прізвище Романський В. В.

посада м. м. р. лісу підпис [підпис]

прізвище Заминський В. В.

інженер

Бірюк В. П.

1	2	3	4	5	6	7	8	9	10	11	12
163	D3			32	см агн VI	208					
164	B7			28	см агн VI	209					
165	C3	36			сб агн V	210					
166	C3	36			сб агн V	211					
167	C3		28		сб агн V	212					
168	C3	36			сб агн V	213					
169	C3		28		сб агн V	214					
170						215					
171						216					
172						217					
173						218					
174						219					
175						220					
176						221					
177						222					
178						223					
179						224					
180						225					
181						226					
182						227					
183						228					
184						229					
185						230					
186						231					
187						232					
188						233					
189						234					
190						235					
191						236					
192						237					
193						238					
194						239					
195						240					
196						241					
197						242					
198						243					
199						244					
200						245					
201						246					
202						247					
203						248					
204						249					
205						250					
206						251					
207						252					

Всього пронумеровано дерев: сто шістдесят дев'ять (словами)

Нумерацію і перелік провели: посада м.р.м.у. підпис [підпис] прізвище Бойко С.Р.

24.02.21.

посада м.р.м.у. підпис [підпис]

прізвище Романський В.В.

посада м.р.м.у. підпис [підпис]

прізвище Заминський В.В.

інженер

Білик В.Т.

ПОВІДОМЛЕННЯ

про появу ознак погіршення санітарного стану лісових насаджень _____ Житомирська область
ДП «Житомирський лісгосп»

Лісництво Богунське урочище _____
квартал № 51 виділ № 4 ділянка № _____ площа 72 га

Таксаційна характеристика насадження

Склад Бух вік 10 років, бонітет 14, середній діаметр 48 сантиметрів, середня висота 32 метрів, повнота 06 тип лісу В3Де, рельєф хвилястий, експозиція _____, ґрунт _____, підріст _____, підлісок _____

Лісопатологічна характеристика насадження

Вид пошкодження насадження (лісова пожежа, буревій, сніголам, обледеніння, відмирання та висихання дерев, захаращеність, об'їдання шкідниками хвої/листя, наявність гусені, масовий літ метеликів, опадання хвої/листя, відлущення кори на стовбурах та інші ознаки, не характерні для нормального стану дерев)
Висихання та захаращення дерев, опадання хвої, буревійне пошкодження кори на стовбурах, врятувати берізові породи.

Ступінь пошкодження, ураження: середнє (слабке, середнє, сильне)

Вид розподілу пошкоджених дерев: розрідний (поодинокий, груповий, куртинний)

Обсяг ушкодженої деревини на 1 гектарі (окомірно) 15 куб. метрів, у тому числі сухостійної 10 куб. метрів

Ознаки погіршення стану лісових насаджень виявив:

Б. Бур
(посада)

К. Мис
(підпис)

Лисенко М.Ю.
(ініціали та прізвище)

2. 12 2020 року

Мис
(лісничий (помічник лісничого))

Мис
(підпис)

Мудрик А.М.
(ініціали та прізвище)

3. 12. 2020 року

Висновок інженера відділу (сектору) охорони і захисту лісу державного лісгосподарського (лісомисливського) підприємства або представника державного, спеціалізованого лісозахисного підприємства щодо необхідності здійснення лісозахисних чи інших заходів з поліпшення санітарного стану лісів за результатами огляду санітарного стану лісової ділянки:

Висновок СРВ в заг. разі здійснюється прав.

Інж. ОЗЛ

(посада)

(підпис)

Боримська Н.П.

(ініціали та прізвище)

14 12 2020 року

НУМЕРАЦІЙНА ПЕРЕЛІКОВА ВІДОМІСТЬ
призначених для вибірково санітарної рубки по ДП "Житомирський лісгосп", Богунське лісництво
урочище _____, кв. 51, виділ 4, ділянка _____, площа 1,2 га.

Порядковий номер дерева	Порода	Ступінь товщини			Категорія стану дерева, підстава	Порядковий номер дерева	Порода	Ступінь товщини стовбурів			Категорія стану дерева, підстава
		Ділові	Напівділові	Дров'яні				Ділові	Напівділові	Дров'яні	
1	2	3	4	5	6	7	8	9	10	11	12
1	С3		32		світлий сиростіа V	37					
2	С3	36			відшаровує IV	38					
3	С3			28	стариий сиростіа VI	39					
4	С3		36		св сир V	40					
5	С3		28		св сир V	41					
6	С3	36			відшаровує IV	42					
7	С3		32		відшаровує IV	43					
8	С3		40		св сир V	44					
9	С3		36		св сир V	45					
10	С3	40			відшаровує IV	46					
11	С3	36			відшаровує IV	47					
12	С3		32		св-сир V	48					
13	С3	48			відшаровує IV	49					
14	С3		44		св сир V	50					
15	С3		32		св сир V	51					
16	С3		28		св сир V	52					
17	С3	32			відшаровує IV	53					
18	С3			24	ст сир VI	54					
19	С3			24	ст сир VI	55					
20	С3			32	ст сир VI	56					
21	С3			28	ст сир VI	57					
22	С3			36	ст сир VI	58					
23						59					
24						60					
25						61					
26						62					
27						63					
28						64					
29						65					
30						66					
31						67					
32						68					
33						69					
34						70					
35						71					
36						72					

Всього пронумеровано дерев: двадцять два дерева

(словами)

Нумерацію і перелік провели: посада м. м. р. лісгосп підпис [підпис] прізвище Байко С. В.

26.02.21.

посада в. о. м. м. р. лісгосп підпис [підпис] прізвище Романовський В. В.

посада м. р. лісгосп підпис [підпис] прізвище Затиселенко В. В.

інженер І. Г.

Фігура В. П.

ПОВІДОМЛЕННЯ

про появу ознак погіршення санітарного стану лісових насаджень _____ Житомирська область
ДП «Житомирський лісгосп»

Лісництво Богунське урочище _____
квартал № 51 виділ № 8 ділянка № _____ площа 17 га

Таксаційна характеристика насадження

Склад 29 100, вік 85 років, бонітет 10, середній діаметр 44 сантиметрів, середня висота 31 метрів, повнота 99,8, тип лісу с2 т2 с, рельєс рівнинний, експозиція _____, ґрунт _____, підріст _____, підлісок _____

Лісопатологічна характеристика насадження

Вид пошкодження насадження (лісова пожежа, буревій, сніголам, обледеніння, відмирання та всихання дерев, захаращеність, об'їдання шкідниками хвої/листя, наявність гусені, масовий літ метеликів, опадання хвої/листя, відлущення кори на стовбурах та інші ознаки, не характерні для нормального стану дерев)

Врапання та бонкання серед, молодих хвої; бонкання серед на стовбурах, врапання верхівками крокуш.

Ступінь пошкодження, ураження: серед (слабке, середнє, сильне)

Вид розподілу пошкоджених дерев: груповий (поодинокий, груповий, куртинний)

Обсяг ушкодженої деревини на 1 гектарі (окомірно) 15 куб. метрів, у тому числі сухостійної 10 куб. метрів

Ознаки погіршення стану лісових насаджень виявив:

С. С. Мудрик
(посада)

К. Мудрик
(підпис)

Мудрик Д.М.
(ініціали та прізвище)

3 12 2020 року

Мудрик Д.М.
(лісничий (помічник лісничого))

Мудрик Д.М.
(підпис)

Мудрик Д.М.
(ініціали та прізвище)

4 12 2020 року

Висновок інженера відділу (сектору) охорони і захисту лісу державного лісгосподарського (лісомисливського) підприємства або представника державного, спеціалізованого лісозахисного підприємства щодо необхідності здійснення лісозахисних чи інших заходів з поліпшення санітарного стану лісів за результатами огляду санітарного стану лісової ділянки:

Групи СРВ в 2021 році не є лісовою ділянкою

Інж. ОЗЛ

(посада)

Боримська Н.П.
(підпис)

Боримська Н.П.
(ініціали та прізвище)

14 12 2020 року

НУМЕРАЦІЙНА ПЕРЕЛІКОВА ВІДОМІСТЬ
призначених для вибіркової санітарної рубки по ДП "Житомирський лісгосп", Богунське лісництво
урочище _____, кв. 51, виділ 8, ділянка _____, площа 1,7 га.

Порядковий номер дерева	Порода	Ступінь товщини			Категорія стану дерева, підстава	Порядковий номер дерева	Порода	Ступінь товщини стовбурів			Категорія стану дерева, підстава
		Ділові	Напівділові	Дров'яні				Ділові	Напівділові	Дров'яні	
1	2	3	4	5	6	7	8	9	10	11	12
1	С3		32		св серх V	37					
2	Бп			44	см серх VI	38					
3	Д3			32	відшаровує IV	39					
4	С3			32	см серх VI	40					
5	С3			24	см серх VI	41					
6	С3	32			відшаровує IV	42					
7	С3		32		св серх V	43					
8	Бп			36	см серх VI	44					
9	С3		28		св серх V	45					
10	С3		24		св серх V	46					
11	С3		28		св серх V	47					
12	С3		36		св серх V	48					
13	С3	36			св серх V	49					
14	С3	40			св серх V	50					
15	С3	52			відшаровує IV	51					
16	С3	24			відшаровує IV	52					
17	С3		36		св серх V	53					
18	С3		32		св серх V	54					
19	С3	40			відшаровує IV	55					
20	С3	40			відшаровує IV	56					
21	Д3			24	см серх VI	57					
22	Д3			28	відшаровує IV	58					
23	Д3			32	відшаровує IV	59					
24	Дс			28	см серх VI	60					
25	Дс			24	см серх VI	61					
26	Д3			28	св серх V	62					
27	Д3			32	св серх V	63					
28	С3		28		св серх V	64					
29	С3		36		св серх V	65					
30	С3		24		св серх V	66					
31						67					
32						68					
33						69					
34						70					
35						71					
36						72					

Всього пронумеровано дерев: Тридцять дев'ять (словами)

Нумерацію і перелік провели: посада ст. м-р лісгосп підпис [підпис] прізвище Бойко С.Р.

26.02.21

посада в.о. ст. м-р лісгосп підпис [підпис] прізвище Романський В.В.

посада м-р лісгосп підпис [підпис] прізвище Заринський В.В.

інженер ЛР

[підпис]

Григор В.П.

ПОВІДОМЛЕННЯ
про появу ознак погіршення санітарного стану лісових насаджень

ДП, "Автотранс" автосп.

(найменування власника лісів, постійного лісокористувача)

Лісництво Богунське урочище _____
квартал № 54 виділ № 12 ділянка № _____ площа 1,3 гектарів

Таксаційна характеристика насадження

Склад РБ 123, висота 24 м, повнота С.З., вік 60 років, бонітет III, середній діаметр 30 см, середня тип лісу С2ДС, рельєф рівнинний, ґрунт підріст, експозиція підлісок.

Лісопатологічна характеристика насадження

Вид пошкодження насадження (лісова пожежа, буревій, сніголам, обледеніння, відмирання та висихання дерев, захаращеність, об'їдання шкідниками хвої/листя, наявність гусені, масовий літ метеликів, опадання хвої/листя, відлущення кори на стовбурах та інші ознаки, не характерні для нормального стану дерев) Висихання та вимерзання дерев, опадання хвої, опадання
хвої, вивалювання кори на стовбурах та інші ознаки не
характерні для нормального стану дерев. Врождження врождження
корої, корої, березової, дубової, вишні, груші


Ступінь пошкодження, ураження: середнє (поодинокі, слабкі, середні, сильні)

Вид розподілу пошкоджених дерев: груповий (поодинокий, груповий, куртинний)

Обсяг ушкодженої деревини на 1 гектарі (околірно) 15 куб. метрів, у тому числі сухостійної 10 куб. метрів

Ознаки погіршення стану лісових насаджень виявив:

О. В. Р. М. С.
 (посада)


 (підпис)

Бачинко Л. В.
 (ініціали та прізвище)

3. 12 20 20 року
мешканець
(лісничий (помічник лісничого))
4. 12 20 20 року
(підпис)
Мудрик Р.М.
(ініціали та прізвище)

Висновок інженера відділу (сектору) охорони і захисту лісу державного лісгосподарського (лісомисливського) підприємства або представника державного спеціалізованого лісозахисного підприємства щодо необхідності здійснення лісозахисних чи інших заходів з поліпшення санітарного стану лісів за результатами огляду санітарного стану лісової ділянки

Профессор с 6 2021 года перешел
Самойловский край.

Ім'я Іван Іванович (посада) Білоус (підпис) Борисович Н.П.
14 12 (ініціали та прізвище)
2020 року

НУМЕРАЦІЙНА ПЕРЕЛІКОВА ВІДОМІСТЬ

призначених для вибірково санітарної рубки по ДП "Житомирський лісгосп", Богунське лісництво
 урочище _____, кв. 54, виділ 12, ділянка _____, площа 13 га.

Порядковий номер дерева	Порода	Ступінь товщини			Категорія стану дерева, підстава	Порядковий номер дерева	Порода	Ступінь товщини стовбурів			Категорія стану дерева, підстава
		Ділові	Напівділові	Дров'яні				Ділові	Напівділові	Дров'яні	
1	2	3	4	5	6	7	8	9	10	11	12
1	С3			24	ст. сух VI	37	С3		24		ст. сух VI
2	С3			24	ст. сух VI	38	С3		24		ст. сух VI
3	С3			28	ст. сух VI	39					
4	С3		24		ст. сух VI	40					
5	С3		24		ст. сух VI	41					
6	С3		24		ст. сух VI	42					
7	С3		28		ст. сух VI	43					
8	С3		24		ст. сух VI	44					
9	С3		24		ст. сух VI	45					
10	С3			40	ст. сух VI	46					
11	С3			24	ст. сух VI	47					
12	С3			24	ст. сух VI	48					
13	С3			24	ст. сух VI	49					
14	С3		24		ст. сух VI	50					
15	С3		24		ст. сух VI	51					
16	С3		28		ст. сух VI	52					
17	С3		24		ст. сух VI	53					
18	С3		24		ст. сух VI	54					
19	С3		24		ст. сух VI	55					
20	С3		24		ст. сух VI	56					
21	С3		28		ст. сух VI	57					
22	С3		24		ст. сух VI	58					
23	С3		28		ст. сух VI	59					
24	С3		24		ст. сух VI	60					
25	С3		28		ст. сух VI	61					
26	С3		24		ст. сух VI	62					
27	С3		28		ст. сух VI	63					
28	С3		28		ст. сух VI	64					
29	С3		28		ст. сух VI	65					
30	С3		24		ст. сух VI	66					
31	С3		24		ст. сух VI	67					
32	С3		28		ст. сух VI	68					
33	С3		32		ст. сух VI	69					
34	С3		28		ст. сух VI	70					
35	С3		28		ст. сух VI	71					
36	С3		28		ст. сух VI	72					

Всього пронумеровано дерев: 37 (словами)

Нумерацію і перелік провели: посада ед. сел. мгу підпис С. С. прізвище Забудовський В. А.

5.01.21.

посада ед. сел. мгу підпис К. М. прізвище Комісарецько О. Ю.

посада інженер ЧР підпис Б. прізвище Бісупа В. П.

ПОВІДОМЛЕННЯ

про появу ознак погіршення санітарного стану лісових насаджень _____ Житомирська область
ДП «Житомирський лісгосп»

Лісництво Богунське урочище _____
квартал № 62 виділ № 16 ділянка № 1 площа 40 га

Таксаційна характеристика насадження

Склад ССз 2 ДЗ, вік 120 років, бонітет 1, середній діаметр 48 сантиметрів, середня висота 31 метрів, повнота 26, тип лісу с 2 т 2 с, рельєф рівнинний, експозиція _____, ґрунт дерново-підстиг, підріст _____, підлісок _____

Лісопатологічна характеристика насадження

Вид пошкодження насадження (лісова пожежа, буревій, сніголам, обледеніння, відмирання та всихання дерев, захаращеність, об'їдання шкідниками хвої/листя, наявність гусені, масовий літ метеликів, опадання хвої/листя, відлущення кори на стовбурах та інші ознаки, не характерні для нормального стану дерев)
Відмирання та всихання дерев, опадання хвої, відлущення кори на стовбурах. Враження верхівкової порізаності, дереворубівки гребені

Ступінь пошкодження, ураження: середнє (слабке, середнє, сильне)

Вид розподілу пошкоджених дерев: розсіяні (поодинокі, групові, куртинні)

Обсяг ушкодженої деревини на 1 гектарі (окомірно) 15 куб. метрів, у тому числі сухостійної 9 куб. метрів

Ознаки погіршення стану лісових насаджень виявив:

С.М.Р. Лісв
(посада)

[Підпис]
(підпис)

Бобко С.Р.
(ініціали та прізвище)

02. 12 2020 року

Лісничий

(лісничий (помічник лісничого))

[Підпис]
(підпис)

Мудрик Д.М.
(ініціали та прізвище)

03. 12 2020 року

Висновок інженера відділу (сектору) охорони і захисту лісу державного лісгосподарського (лісомисливського) підприємства або представника державного спеціалізованого лісозахисного підприємства щодо необхідності здійснення лісозахисних чи інших заходів з поліпшення санітарного стану лісів за результатами огляду санітарного стану лісової ділянки:
Прокласти СРВ в 2021 році дерев Санітарного хребта

Інж. ОЗД

(посада)

[Підпис]
(підпис)

Боримська Н.П.

(ініціали та прізвище)

14 12 2020 року

НУМЕРАЦІЙНА ПЕРЕЛІКОВА ВІДОМІСТЬ
 призначених для вибірково санітарної рубки по ДП "Житомирський лісгосп", Богунське лісництво
 урочище _____, кв. 62, виділ 76, ділянка 1, площа 4.0 га.

Порядковий номер дерева	Порода	Ступінь товщини			Категорія стану дерева, підстава	Порядковий номер дерева	Порода	Ступінь товщини стовбурів			Категорія стану дерева, підстава
		Ділові	Напівділові	Дрова				Ділові	Напівділові	Дрова	
1	2	3	4	5	6	7	8	9	10	11	12
1	С3		44		ст. сух VІ	37	С3	44			Відмираюче ІV
2	С3		44		ст. сух VІ	38	С3	44			Відмираюче ІV
3	С3		40		ст. сух VІ	39	С3		28		ст. сух VІ
4	С3		36		ст. сух VІ	40	С3		28		ст. сух VІ
5	С3		48		ст. сух VІ	41	С3		40		ст. сух VІ
6	С3		40		ст. сух VІ	42	С3		32		ст. сух VІ
7	С3		36		ст. сух VІ	43	С3		36		ст. сух VІ
8	С3		40		ст. сух VІ	44	С3		32		ст. сух VІ
9	С3		40		ст. сух VІ	45	С3		36		ст. сух VІ
10	С3		48		ст. сух VІ	46	С3		44		ст. сух VІ
11	С3		40		ст. сух VІ	47	С3		40		ст. сух VІ
12	С3		44		ст. сух VІ	48	С3		36		ст. сух VІ
13	С3		32		ст. сух VІ	49	С3		48		ст. сух VІ
14	С3		40		ст. сух VІ	50	С3	44			Відмираюче ІV
15	С3		36		ст. сух VІ	51	С3	40			Відмираюче ІV
16	С3		52		ст. сух VІ	52	С3	48			Відмираюче ІV
17	С3		40		ст. сух VІ	53	С3	48			Відмираюче ІV
18	С3		56		ст. сух VІ	54					
19	С3	48			Відмираюче ІV	55					
20	С3	36			Відмираюче ІV	56					
21	С3		52		ст. сух VІ	57					
22	С3		60		ст. сух VІ	58					
23	С3		48		ст. сух VІ	59					
24	С3		36		ст. сух VІ	60					
25	С3		40		ст. сух VІ	61					
26	С3		40		ст. сух VІ	62					
27	С3		40		ст. сух VІ	63					
28	С3		44		ст. сух VІ	64					
29	С3		40		ст. сух VІ	65					
30	С3		32		ст. сух VІ	66					
31	С3		52		ст. сух VІ	67					
32	С3		56		ст. сух VІ	68					
33	С3		36		ст. сух VІ	69					
34	С3		52		ст. сух VІ	70					
35	С3		44		ст. сух VІ	71					
36	С3	48			Відмираюче ІV	72					

Всього пронумеровано дерев: 53 (п'ятдесят три) дерева (словами)

Нумерацію і перелік провели: посада Інженер 1/2 підпис [підпис] прізвище Богуня В.І.

12.01.21

посада ст. н.р. 1-го кл. підпис [підпис] прізвище Заболотський В.А.

посада ст. н.р. 1-го кл. підпис [підпис] прізвище Сорочевський В.В.

ПОВІДОМЛЕННЯ

про появу ознак погіршення санітарного стану лісових насаджень Житомирська область
ДП «Житомирський лісгосп»

Лісництво Богунське урочище _____
 квартал № 44 виділ № 6 ділянка № _____ площа 2,7 га

Таксаційна характеристика насадження

Склад 100, вік 100 років, бонітет IV, середній діаметр 44 сантиметрів, середня висота 31 метрів, повнота 0,7, тип лісу белос, рельєф рівнинний, експозиція _____, ґрунт _____, підріст _____, підлісок _____

Лісопатологічна характеристика насадження

Вид пошкодження насадження (лісова пожежа, буревій, сніголам, обледеніння, відмирання та всихання дерев, захаращеність, об'їдання шкідниками хвої/листя, наявність гусені, масовий літ метеликів, опадання хвої/листя, відлущення кори на стовбурах та інші ознаки, не характерні для нормального стану дерев)

Відмирання та всихання дерев, опадання хвої, відлущування кори на стовбурах. Взамінене борків товщина кори до 1 см.

Ступінь пошкодження, ураження: середнє (слабке, середнє, сильне)

Вид розподілу пошкоджених дерев: груповий (поодинокий, груповий, куртинний)

Обсяг ушкодженої деревини на 1 гектарі (окомірно) 10 куб. метрів, у тому числі сухостійної 4 куб. метрів

Ознаки погіршення стану лісових насаджень виявив:

С. М. Р. М. У.
 (посада)

[Підпис]
 (підпис)

Бобко С.В.
 (ініціали та прізвище)

2. 12 20 20 року

Мендигін
 (лісничий (помічник лісничого))

[Підпис]
 (підпис)

Мудрик Д.М.
 (ініціали та прізвище)

3. 12 20 20 року

Висновок інженера відділу (сектору) охорони і захисту лісу державного лісгосподарського (лісомисливського) підприємства або представника державного спеціалізованого лісозахисного підприємства щодо необхідності здійснення лісозахисних чи інших заходів з поліпшення санітарного стану лісів за результатами огляду санітарного стану лісової ділянки:

Провести СРВ в 2020 році щодо санітарного стану лісової ділянки

Інж. ОЗЛ
 (посада)

[Підпис]
 (підпис)

Боримська Н.П.
 (ініціали та прізвище)

14 12 20 20 року

НУМЕРАЦІЙНА ПЕРЕЛІКОВА ВІДОМІСТЬ
 призначених для вибіркової санітарної рубки по ДП "Житомирський лісгосп", Богунське лісництво
 урочище _____, кв. 29, виділ 6, ділянка _____, площа 2,7 га.

Порядковий номер дерева	Порода	Ступінь товщини			Категорія стану дерева, підстава	Порядковий номер дерева	Порода	Ступінь товщини стовбурів			Категорія стану дерева, підстава
		Ділові	Напівділові	Дров'яні				Ділові	Напівділові	Дров'яні	
1	2	3	4	5	6	7	8	9	10	11	12
1	Сх		44		ст. сух VI	37	Сх		28		ст. сух VI
2	Сх		28		ст. сух VI	38	Сх	36			вигнираюче IV
3	Сх		40		ст. сух VI	39	Сх	32			вигнираюче IV
4	Сх		36		ст. сух VI	40	Сх		32		ст. сух VI
5	Сх	48			вигнираюче IV	41	Сх		48		ст. сух VI
6	Сх		40		ст. сух VI	42	Сх		24		ст. сух VI
7	Сх		32		ст. сух VI	43	Сх		48		ст. сух VI
8	Сх		32		ст. сух VI	44	Сх		28		ст. сух VI
9	Сх		24		ст. сух VI	45	Сх		36		ст. сух VI
10	Сх		32		ст. сух VI	46	Сх		36		ст. сух VI
11	Сх		28		ст. сух VI	47	Сх		36		ст. сух VI
12	Сх		40		ст. сух VI	48	Сх		32		ст. сух VI
13	Сх		28		ст. сух VI	49	Сх		40		ст. сух VI
14	Сх		48		ст. сух VI	50	Сх		36		ст. сух VI
15	Сх		32		ст. сух VI	51	Сх		40		ст. сух VI
16	Сх		36		ст. сух VI	52	Сх		36		ст. сух VI
17	Сх		36		ст. сух VI	53	Сх		44		ст. сух VI
18	Сх		28		ст. сух VI	54	Сх		44		ст. сух VI
19	Сх		32		ст. сух VI	55	Сх		48		ст. сух VI
20	Сх		24		ст. сух VI	56	Сх	40			вигнираюче IV
21	Сх		36		ст. сух VI	57	Сх		40		ст. сух VI
22	Сх		36		ст. сух VI	58	Сх		28		ст. сух VI
23	Сх		44		ст. сух VI	59	Сх		44		ст. сух VI
24	Сх		24		ст. сух VI	60	Сх		40		ст. сух VI
25	Сх	32			вигнираюче IV	61	Сх		36		ст. сух VI
26	Сх		32		ст. сух VI	62	Сх		24		ст. сух VI
27	Сх			44	ст. сух VI	63	Сх		32		ст. сух VI
28	Сх	32			вигнираюче IV	64	Сх		28		ст. сух VI
29	Сх		32		ст. сух VI	65	Сх		40		ст. сух VI
30	Сх		44		ст. сух VI	66	Сх		44		ст. сух VI
31	Сх		28		ст. сух VI	67	Сх		32		ст. сух VI
32	Сх	40			вигнираюче IV	68	Сх		32		ст. сух VI
33	Сх		52		ст. сух VI	69	Сх	28			вигнираюче IV
34	Сх	28			вигнираюче IV	70	Сх	44			вигнираюче IV
35	Сх		28		ст. сух VI	71	Сх	40			вигнираюче IV
36	Сх		28		ст. сух VI	72					

Всього пронумеровано дерев: 71 (словами)
 Нумерацію і перелік провели: посада лісгосп А/Р підпис [підпис] прізвище Бігун В. П.
13.01.21. посада С/Р підпис [підпис] прізвище Колесніченко М. Ю.
 посада С/Р підпис [підпис] прізвище Горобішевський О. В.

ПОВІДОМЛЕННЯ

про появу ознак погіршення санітарного стану лісових насаджень Житомирська область
ДП «Житомирський лісгосп»

Лісництво Богунське урочище _____
 квартал № 44 виділ № 13 ділянка № _____ площа 2,4 га

Таксаційна характеристика насадження

Склад ОСБ, вік 96 років, бонітет 1А, середній діаметр 44 сантиметрів, середня висота 30 метрів, повнота 0,6, тип лісу В2 РС, рельєф рівнинний, експозиція _____, ґрунт _____, підріст _____, підлісок _____

Лісопатологічна характеристика насадження

Вид пошкодження насадження (лісова пожежа, буревій, сніголам, обледеніння, відмирання та висихання дерев, захаращеність, об'їдання шкідниками хвої/листя, наявність гусені, масовий літ метеликів, опадання хвої/листя, відлущення кори на стовбурах та інші ознаки, не характерні для нормального стану дерев)

відмирання та висихання дерев, опадання хвої, відлущення кори на стовбурах. Враження верхівкової короїдом.
дирьорський уряд лісгоспу

Ступінь пошкодження, ураження: середнє (слабке, середнє, сильне)

Вид розподілу пошкоджених дерев: груповий (поодинокий, груповий, куртинний)

Обсяг ушкодженої деревини на 1 гектарі (окомірно) 10 куб. метрів, у тому числі сухостійної 5 куб. метрів

Ознаки погіршення стану лісових насаджень виявив:

ст. лр лісу

(посада)

[Підпис]
 (підпис)

Войно С.В.

(ініціали та прізвище)

2 12 2020 року

лісничий

(лісничий (помічник лісничого))

[Підпис]
 (підпис)

Мудрик А.М.

(ініціали та прізвище)

3 12 2020 року

Висновок інженера відділу (сектору) охорони і захисту лісу державного лісгосподарського (лісомисливського) підприємства або представника державного спеціалізованого лісозахисного підприємства щодо необхідності здійснення лісозахисних чи інших заходів з поліпшення санітарного стану лісів за результатами огляду санітарного стану лісової ділянки:

Провести СРВ в 2021 році з метою перевірки
проблем

Інж. ОЗЛ

(посада)

[Підпис]

(підпис)

Боримська Н.П.

(ініціали та прізвище)

14 12 2020 року

НУМЕРАЦІЙНА ПЕРЕЛІКОВА ВІДОМІСТЬ
призначених для вибіркової санітарної рубки по ДП "Житомирський лісгосп", Богунське лісництво
урочище 44, кв. 13, виділ 13, ділянка 2,4 га.

Порядковий номер дерева	Порода	Ступінь товщини			Категорія стану дерева, підстава	Порядковий номер дерева	Порода	Ступінь товщини стовбурів			Категорія стану дерева, підстава
		Ділові	Напівділові	Дрова				Ділові	Напівділові	Дрова	
1	2	3	4	5	6	7	8	9	10	11	12
1	Сб		24		ст. сух VІ	37	Сз	48			відмираюче ІV
2	Сб		28		ст. сух VІ	38	Сз		40		ст. сух VІ
3	Сб		24		ст. сух VІ	39	Сз		24		ст. сух VІ
4	Сб		36		ст. сух VІ	40	Сб	28			відмираюче ІV
5	Сб			32	ст. сух VІ	41	Сб			36	ст. сух VІ
6	Сб			40	ст. сух VІ	42	Сб			40	ст. сух VІ
7	Сб			40	ст. сух VІ	43	Сб			36	ст. сух VІ
8	Сб			36	ст. сух VІ	44	Сз		52		ст. сух VІ
9	Сз		36		ст. сух VІ	45	Сз		36		ст. сух VІ
10	Сз		36		ст. сух VІ	46	Сз			48	ст. сух VІ
11	Сз	44			відмираюче ІV	47	Сз	52			відмираюче ІV
12	Сз	40			відмираюче ІV	48	Сз			36	ст. сух VІ
13	Сз		40		ст. сух VІ	49	Сз			36	ст. сух VІ
14	Сб		44		ст. сух VІ	50	Сз			28	ст. сух VІ
15	Сб		32		ст. сух VІ	51	Сз			24	ст. сух VІ
16	Сб		28		ст. сух VІ	52	Сз			40	ст. сух VІ
17	Сб		40		ст. сух VІ	53	Сз			40	ст. сух VІ
18	Сб		48		ст. сух VІ	54	Сз			24	ст. сух VІ
19	Сб			36	ст. сух VІ	55	Сз		40		ст. сух VІ
20	Сб			24	ст. сух VІ	56	Сз		48		ст. сух VІ
21	Сб		36		ст. сух VІ	57	Сз		36		ст. сух VІ
22	Сб		40		ст. сух VІ	58	Сз		44		ст. сух VІ
23	Сз		40		ст. сух VІ	59	Сз		40		ст. сух VІ
24	Сз			40	ст. сух VІ	60	Сз		48		ст. сух VІ
25	Сз			36	ст. сух VІ	61	Сз			28	ст. сух VІ
26	Сз		44		ст. сух VІ	62	Сз		40		ст. сух VІ
27	Сз	36			відмираюче ІV	63					
28	Сб		32		ст. сух VІ	64					
29	Сб		40		ст. сух VІ	65					
30	Сб	40			відмираюче ІV	66					
31	Сз	40			відмираюче ІV	67					
32	Сз		48		ст. сух VІ	68					
33	Сз		44		ст. сух VІ	69					
34	Сз	44			відмираюче ІV	70					
35	Сб		44		ст. сух VІ	71					
36	Сб	32			відмираюче ІV	72					

Всього пронумеровано дерев: 62 / шістьдесят два / дерева. (словами)

Нумерацію і перелік провели: посада ст. лр клас підпис В. М. М. прізвище Молотков А. П.
13.01.21. посада інженер І/2 підпис В. П. П. прізвище Вігун Р. П.
посада лр клас підпис В. П. П. прізвище Хоронякський О. В.

ПОВІДОМЛЕННЯ

про появу ознак погіршення санітарного стану лісових насаджень _____ Житомирська область
ДП «Житомирський лісгосп»

Лісництво Богунське урочище _____
квартал № 44 виділ № 16 ділянка № _____ площа 3,9 га

Таксаційна характеристика насадження

Склад РСЗ, вік 40 років, бонітет 1, середній діаметр 32 сантиметрів, середня висота 25 метрів, повнота 0,8, тип лісу В2 РС, рельєф рівнинний, експозиція _____, ґрунт дерново-підстиг, підріст _____, підлісок _____

Лісопатологічна характеристика насадження

Вид пошкодження насадження (лісова пожежа, буревій, сніголам, обледеніння, відмирання та всихання дерев, захаращеність, об'їдання шкідниками хвої/листя, наявність гусені, масовий літ метеликів, опадання хвої/листя, відлущення кори на стовбурах та інші ознаки, не характерні для нормального стану дерев)
Відмирання та всихання дерев, опадання хвої, відлущення кори на стовбурах. Виявлено велику кількість порожніх деревостанів у межах лісового масиву.

Ступінь пошкодження, ураження: середнє (слабке, середнє, сильне)

Вид розподілу пошкоджених дерев: груповий (поодинокий, груповий, куртинний)

Обсяг ушкодженої деревини на 1 гектарі (окомірно) 10 куб. метрів, у тому числі сухостійної 2 куб. метрів

Ознаки погіршення стану лісових насаджень виявив:

об.м-р м.су
(посада)

[підпис]
(підпис)

Бойко С.В.
(ініціали та прізвище)

2 12 2020 року

експерт
(лісничий (помічник лісничого)

[підпис]
(підпис)

Мудрик Д.М.
(ініціали та прізвище)

3 12 2020 року

Висновок інженера відділу (сектору) охорони і захисту лісу державного лісгосподарського (лісомисливського) підприємства або представника державного спеціалізованого лісозахисного підприємства щодо необхідності здійснення лісозахисних чи інших заходів з поліпшення санітарного стану лісів за результатами огляду санітарного стану лісової ділянки:
Провести СРВ в даній ділянці за наявності необхідних умов.

Інж. ОЗЛ

(посада)

[підпис]
(підпис)

Боримська Н.П.

(ініціали та прізвище)

14 12 2020 року

НУМЕРАЦІЙНА ПЕРЕЛІКОВА ВІДОМІСТЬ
 призначених для вибіркової санітарної рубки по ДП "Житомирський лісгосп", Богунське лісництво
 урочище _____, кв. 74, виділ 16, ділянка _____, площа 5,9 га.

Порядковий номер дерева	Порода	Ступінь товщини			Категорія стану дерева, підстава	Порядковий номер дерева	Порода	Ступінь товщини стовбурів			Категорія стану дерева, підстава
		Ділові	Напівділові	Дров'яні				Ділові	Напівділові	Дров'яні	
1	2	3	4	5	6	7	8	9	10	11	12
1	Сх	28			ст. сух VІ	37	Сх	36			Вірширале IV
2	Сх	28			ст. сух VІ	38	Сх		24		ст. сух VІ
3	Сх	28			ст. сух VІ	39	Сх	28			ст. сух VІ
4	Сх		24		ст. сух VІ	40	Сх	32			ст. сух VІ
5	Сх			24	ст. сух VІ	41	Сх	28			ст. сух VІ
6	Сх		24		ст. сух VІ	42	Сх	32			ст. сух VІ
7	Сх		24		ст. сух VІ	43	Сх		24		ст. сух VІ
8	Сх		24		ст. сух VІ	44	Сх	40			Вірширале IV
9	Сх	32			ст. сух VІ	45	Сх	28			ст. сух VІ
10	Сх	28			ст. сух VІ	46	Сх		24		ст. сух VІ
11	Сх	28			ст. сух VІ	47	Сх	28			ст. сух VІ
12	Сх		24		Вірширале IV	48	Сх	28			ст. сух VІ
13	Сх		24		ст. сух VІ	49	Сх	32			ст. сух VІ
14	Сх	28			ст. сух VІ	50	Сх		24		ст. сух VІ
15	Сх	36			ст. сух VІ	51	Сх	28			ст. сух VІ
16	Сх	32			ст. сух VІ	52	Сх	28			ст. сух VІ
17	Сх	36			ст. сух VІ	53	Сх		24		ст. сух VІ
18	Сх		24		ст. сух VІ	54	Сх		24		ст. сух VІ
19	Сх	24			Вірширале IV	55	Сх	28			ст. сух VІ
20	Сх	24			ст. сух V	56	Сх	28			ст. сух VІ
21	Сх		24		ст. сух VІ	57	Сх		24		ст. сух VІ
22	Сх		24		ст. сух VІ	58	Сх	32			ст. сух VІ
23	Сх		24		ст. сух VІ	59	Сх		28		ст. сух VІ
24	Сх	28			ст. сух VІ	60	Сх		24		ст. сух VІ
25	Сх	28			ст. сух VІ	61	Сх		28		ст. сух VІ
26	Сх		24		ст. сух VІ	62	Сх		24		ст. сух VІ
27	Сх		24		ст. сух VІ	63	Сх		24		ст. сух VІ
28	Сх	32			ст. сух VІ	64	Сх		24		ст. сух VІ
29	Сх	28			ст. сух VІ	65	Сх		24		ст. сух VІ
30	Сх	28			ст. сух VІ	66	Сх		28		ст. сух VІ
31	Сх	28			ст. сух VІ	67	Сх		24		ст. сух VІ
32	Сх		24		ст. сух VІ	68	Сх		24		ст. сух VІ
33	Сх			24	ст. сух VІ	69	Сх		24		ст. сух VІ
34	Сх		24		ст. сух VІ	70	Сх		24		ст. сух VІ
35	Сх		24		ст. сух VІ	71	Сх		28		ст. сух VІ
36	Сх	28			ст. сух VІ	72	Сх		24		ст. сух VІ

Всього пронумеровано дерев: 208 гол.

Нумерацію і перелік провели: посада Григорук 1/2 підпис [підпис] (словами)

23.02.21.

посада ст. сух лісу

підпис [підпис]

прізвище Григорук В.П.

прізвище Каліскітенько М.Ю.

посада ст. сух лісу

підпис [підпис]

прізвище Хорончевський О.В.

1	2	3	4	5	6	7	8	9	10	11	12
73	C ₈		24		ст. сух VI	118	C ₃	36			ст. сух VI
74	C ₈		24		ст. сух VI	119	C ₃	36			ст. сух VI
75	C ₃		24		ст. сух VI	120	C ₃		28		ст. сух VI
76	C ₈		28		ст. сух VI	121	C ₃		24		ст. сух VI
77	C ₈	32			ст. сух VI	122	C ₃		28		ст. сух VI
78	C ₈		24		ст. сух VI	123	C ₃		28		ст. сух VI
79	C ₈		24		ст. сух VI	124	C ₃		24		ст. сух VI
80	C ₈		28		ст. сух VI	125	C ₃		28		ст. сух VI
81	C ₃	36			ст. сух VI	126	C ₃		24		ст. сух VI
82	C ₈	32			ст. сух VI	127	C ₃		24		ст. сух VI
83	C ₈		28		ст. сух VI	128	C ₈		28		ст. сух VI
84	C ₃	32			ст. сух VI	129	C ₃		24		ст. сух VI
85	C ₃		28		ст. сух VI	130	C ₃		28		ст. сух VI
86	C ₃		28		ст. сух VI	131	C ₃		24		ст. сух VI
87	C ₈	32			ст. сух VI	132	C ₃	40			ст. сух VI
88	C ₈		28		ст. сух VI	133	C ₃		24		ст. сух VI
89	C ₈		24		ст. сух VI	134	C ₃		28		ст. сух VI
90	C ₈		24		ст. сух VI	135	C ₃		28		ст. сух VI
91	C ₈		24		ст. сух VI	136	C ₃	32			ст. сух VI
92	C ₈		28		ст. сух VI	137	C ₃		24		ст. сух VI
93	C ₈	32			ст. сух VI	138	C ₈		24		ст. сух VI
94	C ₈		28		ст. сух VI	139	C ₈		24		ст. сух VI
95	C ₈		24		ст. сух VI	140	C ₃	32			ст. сух VI
96	C ₈		24		ст. сух VI	141	C ₃		24		ст. сух VI
97	C ₈		24		ст. сух VI	142	C ₈		24		ст. сух VI
98	C ₃		24		ст. сух VI	143	C ₈			28	ст. сух VI
99	C ₃		24		ст. сух VI	144	C ₈	24			Виспрансе IV
100	C ₈		24		ст. сух VI	145	C ₈		24		ст. сух VI
101	C ₈	32			ст. сух VI	146	C ₃		24		ст. сух VI
102	C ₈		24		ст. сух VI	147	C ₃		24		ст. сух VI
103	C ₃	32			ст. сух VI	148	C ₈	32			ст. сух VI
104	C ₃		24		ст. сух VI	149	C ₃			36	ст. сух VI
105	C ₃	32			ст. сух VI	150	C ₃		28		ст. сух VI
106	C ₃		24		ст. сух VI	151	C ₃		28		ст. сух VI
107	C ₃		28		ст. сух VI	152	C ₃		28		ст. сух VI
108	C ₃		24		ст. сух VI	153	C ₃		24		ст. сух VI
109	C ₃	36			ст. сух VI	154	C ₃		24		ст. сух VI
110	C ₃	32			ст. сух VI	155	C ₃		28		ст. сух VI
111	C ₃		28		ст. сух VI	156	C ₃		28		ст. сух VI
112	C ₃		24		ст. сух VI	157	C ₃		32		ст. сух VI
113	C ₃		24		ст. сух VI	158	C ₃		28		ст. сух VI
114	C ₃		28		ст. сух VI	159	C ₃		24		ст. сух VI
115	C ₃		24		ст. сух VI	160	C ₃		24		ст. сух VI
116	C ₃	32			ст. сух VI	161	C ₃		24		ст. сух VI
117	C ₃		28		ст. сух VI	162					

Всього пронумеровано дерев: сто шістьдесят одне дерево (словами)

Нумерацію і перелік провели: посада Білоцерківська підпис [підпис] прізвище Білоцерківський В.П.
23.02.21. посада Білоцерківська підпис [підпис] прізвище Колесніченко Л.Ю.
 посада Білоцерківська підпис [підпис] прізвище Коромісєвський О.В.

ПОВІДОМЛЕННЯ

про появу ознак погіршення санітарного стану лісових насаджень _____ Житомирська область
ДП «Житомирський лісгосп»

Лісництво Богунське
квартал № 8 виділ № 19 ділянка № _____
уроцище _____ площа 0,9 га

Тарифна характеристика насадження

Склад: Qsz + Bz2, вік 57 років, бонітет 14, середній діаметр 28 сантиметрів, середня висота 22 метрів, повнота 0.8, тип лісу 0302, рельєф хребет, експозиція _____, ґрунт _____, підріст _____, підлісок _____.

Лісопатологічна характеристика насадження

Вид пошкодження насадження (лісова пожежа, буревій, сніголам, обледеніння, відмирання та всихання дерев, захаращеність, об'їдання шкідниками хвої/листя, наявність гусені, масовий літ метеликів, опадання хвої/листя, відлущення кори на стовбурах та інші ознаки, не характерні для нормального стану дерев)

Високише та килианне дерев, опадання квітів, відсутність
квітів на стовбурах. Високише верхівковий корінь.
Дуже рідко серед середнього віку

Ступінь пошкодження, ураження: середнє (слабке, середнє, сильне)

Вид розподілу пошкоджених дерев: сучковий (поодинокий, груповий, куртинний)

Обсяг ушкодженої деревини на 1 гектарі (околірно) 2 куб. метрів, у тому числі сухостійної 2 куб. метрів

Ознаки погіршення стану лісових насаджень виявив:

Е. Сафеев
(посадка)

К. Д.
(ПРИС)

Поліскавський М.Ю.
(ініціали та прізвище)

3 12 2020 року

лісничий (помічник лісничого)

(підпис)

Мудрик Д.М.
(ініціали та прізвище)

4. 12 2020 року

Висновок інженера відділу (сектору) охорони і захисту лісу державного лісгосподарського (лісомисливського) підприємства або представника державного, спеціалізованого лісозахисного підприємства щодо необхідності здійснення лісозахисних чи інших заходів з поліпшення санітарного стану лісів за результатами огляду санітарного стану лісової ділянки:

ИНЖ. ОЗЛ

(посада)

(підпис)

Боримська Н.П.

(ініціали та прізвище)

14 12 2020 року

НУМЕРАЦІЙНА ПЕРЕЛІКОВА ВІДОМІСТЬ
призначених для вибірково санітарної рубки по ДП "Житомирський лісгосп", Богунське лісництво
урочище _____, кв. 88, виділ 19, ділянка _____, площа 0,9 га.

Порядковий номер дерева	Порода	Ступінь товщини			Категорія стану дерева, підстава	Порядковий номер дерева	Порода	Ступінь товщини стовбурів			Категорія стану дерева, підстава
		Ділові	Напівділові	Дров'яні				Ділові	Напівділові	Дров'яні	
1	2	3	4	5	6	7	8	9	10	11	12
1	С3		24		св сух V	37					
2	С3		32		св сух V	38					
3	С3		28		св сух V	39					
4	С3		32		св сух V	40					
5	С3		24		св сух V	41					
6	С3		24		св сух V	42					
7	С3		28		св сух V	43					
8	С3		24		св сух V	44					
9	С3		24		св сух V	45					
10	С3		24		св сух V	46					
11	С3		32		св сух V	47					
12	С3	32			менш пошкоджені IV	48					
13	С3	32			менш пошкоджені IV	49					
14	С3		24		св сух V	50					
15	С3		24		св сух V	51					
16	С3		24		св сух V	52					
17	С3		28		св сух V	53					
18	С3		24		св сух V	54					
19						55					
20						56					
21						57					
22						58					
23						59					
24						60					
25						61					
26						62					
27						63					
28						64					
29						65					
30						66					
31						67					
32						68					
33						69					
34						70					
35						71					
36						72					

Всього пронумеровано дерев: Вісімнадцять дерев

(словами)

Нумерацію і перелік провели: посада ст. м. р. лісгосп підпис _____

прізвище Богачко С. В.

14.01.21

посада с. м. р. лісгосп підпис _____

прізвище Забудський В. А.

посада м. р. лісгосп підпис _____

прізвище Цибушко П. В.

Битенко М. Г.

Битенко В. В.

ПОВІДОМЛЕННЯ

про появу ознак погіршення санітарного стану лісових насаджень _____ Житомирська область
ДП «Житомирський лісгосп»

Лісництво Богунське урочище _____
квартал № 82 виділ № 4 ділянка № _____ площа 17 га

Таксаційна характеристика насадження

Склад 100%, вік 86 років, бонітет 1, середній діаметр 40 сантиметрів, середня висота 26 метрів, повнота 08, тип лісу В2ДС, рельєф хвилястий, експозиція _____, ґрунт _____, підріст _____, підлісок _____

Лісопатологічна характеристика насадження

Вид пошкодження насадження (лісова пожежа, буревій, сніголам, обледеніння, відмирання та всихання дерев, захаращеність, об'їдання шкідниками хвої/листя, наявність гусені, масовий літ метеликів, опадання хвої/листя, відлущення кори на стовбурах та інші ознаки, не характерні для нормального стану дерев)

Висихання та всихання дерев, опадання хвої, відлущення кори на стовбурах. Значення берхтшведи, короїди, дерев'яні черв'яки, личинки корогорців.

Ступінь пошкодження, ураження середнє (слабке, середнє, сильне)

Вид розподілу пошкоджених дерев уродий (поодинокий, груповий, куртинний)

Обсяг ушкодженої деревини на 1 гектарі (окомірно) 95 куб. метрів, у тому числі сухостійної 10 куб. метрів

Ознаки погіршення стану лісових насаджень виявив:

Б. М. М. М.
(посада)

К. М. М.
(підпис)

Коваленко М. Ю.
(ініціали та прізвище)

3 12 20 20 року

М. М. М.
(лісничий (помічник лісничого))

М. М. М.
(підпис)

Мудрик А. М.
(ініціали та прізвище)

4 12 20 20 року

Висновок інженера відділу (сектору) охорони і захисту лісу державного лісгосподарського (лісомисливського) підприємства або представника державного, спеціалізованого лісозахисного підприємства щодо необхідності здійснення лісозахисних чи інших заходів з поліпшення санітарного стану лісів за результатами огляду санітарного стану лісової ділянки:

Провести СРВ в 2021 році щодо санітарного стану лісової ділянки

Інж. ОЗЛ

(посада)

Б. М. М.
(підпис)

Боримська Н. П.

(ініціали та прізвище)

14 12 20 20 року

НУМЕРАЦІЙНА ПЕРЕЛІКОВА ВІДОМІСТЬ
призначених для вибірково санітарної рубки по ДП "Житомирський лісгосп", Богунське лісництво
урочище 82, кв. 4, виділ 4, ділянка 1,7 га.

Порядковий номер дерева	Порода	Ступінь товщини			Категорія стану дерева, підстава	Порядковий номер дерева	Порода	Ступінь товщини стовбурів			Категорія стану дерева, підстава
		Ділові	Напівділові	Дров'яні				Ділові	Напівділові	Дров'яні	
1	2	3	4	5	6	7	8	9	10	11	12
1	С3	40			св сух V	37	С3		28		св сух V
2	С3		28		св сух V	38	С3			28	ст сух VI
3	С3	36			св сух V	39	С3			32	ст сух VI
4	С3			32	ст сух VI	40	С3			36	ст сух VI
5	С3	40			св сух V	41	С3			32	ст сух VI
6	С3		36		св сух V	42	С3			24	ст сух VI
7	С3	32			св сух V	43	С3			28	ст сух VI
8	С3		36		св сух V	44	С3			32	ст сух VI
9	С3		32		св сух V	45					
10	С3		44		ст сух VI	46					
11	С3		40		св сух V	47					
12	С3	32			св сух V	48					
13	С3	36			св сух V	49					
14	С3		32		св сух V	50					
15	С3	36			св сух V	51					
16	С3	36			св сух V	52					
17	С3		40		св сух V	53					
18	С3	32			св сух V	54					
19	С3			36	ст сух VI	55					
20	С3	32			св сух V	56					
21	С3	32			св сух V	57					
22	С3		32		св сух V	58					
23	С3	24			відхиляюче IV	59					
24	С3		32		св сух V	60					
25	С3			28	ст сух VI	61					
26	С3			36	ст сух VI	62					
27	С3			36	ст сух VI	63					
28	С3	28			св сух V	64					
29	С3			36	ст сух VI	65					
30	С3		32		св сух V	66					
31	С3			32	ст сух VI	67					
32	С3			28	ст сух VI	68					
33	С3			24	ст сух VI	69					
34	С3		36		св сух V	70					
35	С3		24		св сух V	71					
36	С3			28	ст сух VI	72					

Всього пронумеровано дерев: Сорок топири (словами)
Нумерацію і перелік провели: посада ст м-р лісу підпис [підпис] прізвище Бойко С.В.
15.01.21. посада ст. м-р лісу підпис [підпис] прізвище Заболотний Р.А.
посада м-р лісу підпис [підпис] прізвище Цимбалюк Т.В.
Гителер мр [підпис] Байда В.П.

ПОВІДОМЛЕННЯ

про появу ознак погіршення санітарного стану лісових насаджень _____ Житомирська область
ДП «Житомирський лісгосп»

Лісництво Богунське урочище _____
квартал № 84 виділ № 22 ділянка № _____ площа 40 га

Таксаційна характеристика насадження

Склад 93.1% + 5.1% + 1.8% вік 67 років, бонітет 14, середній діаметр 32 сантиметрів, середня висота 26 метрів, повнота 0.8, тип лісу в. 2.90, рельєф рівнинний, експозиція _____, ґрунт _____, підріст _____, підлісок _____

Лісопатологічна характеристика насадження

Вид пошкодження насадження (лісова пожежа, буревій, сніголам, обледеніння, відмирання та всихання дерев, захаращеність, об'їдання шкідниками хвої/листя, наявність гусені, масовий літ метеликів, опадання хвої/листя, відлущення кори на стовбурах та інші ознаки, не характерні для нормального стану дерев)
Відхирання та всихання дерев, опадання хвої, відлущення кори на стовбурах. Враження верхівкової порізки.

Ступінь пошкодження, ураження середнє (слабке, середнє, сильне)

Вид розподілу пошкоджених дерев: груповий (поодинокий, груповий, куртинний)

Обсяг ушкодженої деревини на 1 гектарі (окомірно) 5 куб. метрів, у тому числі сухостійної 10 куб. метрів

Ознаки погіршення стану лісових насаджень виявив:

<u>С. М. М. М.</u> (посада)	<u>К. М. М.</u> (підпис)	<u>Колесніченко М. Ю.</u> (ініціали та прізвище)
<u>3 12 2020</u> року		
<u>М. М. М.</u> (лісничий (помічник лісничого))	<u>М. М. М.</u> (підпис)	<u>Мудрик Д. М.</u> (ініціали та прізвище)
<u>4 12 2020</u> року		

Висновок інженера відділу (сектору) охорони і захисту лісу державного лісгосподарського (лісомисливського) підприємства або представника державного спеціалізованого лісозахисного підприємства щодо необхідності здійснення лісозахисних чи інших заходів з поліпшення санітарного стану лісів за результатами огляду санітарного стану лісової ділянки:

Інж. ОЗЛ

(посада)

(підпис)

Боримська Н. П.

(ініціали та прізвище)

15 12 2020 року

НУМЕРАЦІЙНА ПЕРЕЛІКОВА ВІДОМІСТЬ
призначених для вибірково санітарної рубки по ДП "Житомирський лісгосп", Богунське лісництво
урочище _____, кв. 84, виділ 22, ділянка _____, площа 7,0 га.

Порядковий номер дерева	Порода	Ступінь товщини			Категорія стану дерева, підстава	Порядковий номер дерева	Порода	Ступінь товщини стовбурів			Категорія стану дерева, підстава
		Ділові	Напівділові	Дров'яні				Ділові	Напівділові	Дров'яні	
1	2	3	4	5	6	7	8	9	10	11	12
1	С3			32	ст сукх V	37	С3			24	ст сукх VI
2	С3	28			відшаровує IV	38	С3			24	ст сукх VI
3	С3			32	ст сукх VI	39	С3	28			св сукх V
4	С3		28		св сукх V	40	С3	24			св сукх V
5	С3	24			св сукх V	41	С3	36			св сукх V
6	С3		32		св сукх V	42	С3			28	ст сукх VI
7	С3	24			св сукх V	43	С3		28		св сукх V
8	С3		28		св сукх V	44	С3		36		св сукх V
9	С3		24		св сукх V	45	С3	28			св сукх V
10	С3	32			св сукх V	46	С3	28			св сукх V
11	С3	24			відшаровує IV	47	С3	24			св сукх V
12	С3		24		відшаровує IV	48	С3	36			св сукх V
13	С3			32	ст сукх VI	49	С3		28		св сукх V
14	С3	28			нахил $>45^\circ$	50	С3	28			св сукх V
15	С3			32	ст сукх VI	51	С3			24	ст сукх VI
16	С3	32			нах. відшаровує	52	С3		28		св сукх V
17	С3			24	ст сукх VI	53	С3			32	ст сукх VI
18	С3			28	ст сукх VI	54	С3		28		св сукх V
19	С3		32		св сукх V	55	С3		28		св сукх V
20	С3	24			відшаровує IV	56	С3	32			св сукх V
21	С3	36			нахил $>45^\circ$ III	57	С3			28	ст сукх VI
22	С3	28			нахил $>45^\circ$ III	58	С3		28		св сукх V
23	С3	40			нахил $>45^\circ$ III	59	С3			32	ст сукх VI
24	С3			40	ст сукх VI	60	С3	28			св сукх V
25	С3			32	ст сукх VI	61	С3	32			св сукх V
26	С3	32			св сукх V	62	С3		28		св сукх V
27	С3	24			відшаровує IV	63	С3	28			нахил $>45^\circ$
28	С3	28			св сукх V	64	С3		28		св сукх V
29	С3	28			св сукх V	65	С3		24		св сукх V
30	С3		32		св сукх V	66	С3	24			св сукх V
31	С3			28	ст сукх VI	67	С3	24			св сукх V
32	С3			28	ст сукх VI	68	С3	24			св сукх V
33	С3		24		св сукх V	69	С3		24		св сукх V
34	С3	24			св сукх V	70	С3		24		св сукх V
35	С3	24			відшаровує IV	71	С3	28			св сукх V
36	С3	32			св сукх V	72	С3	28			св сукх V

Всього пронумеровано дерев: дуб. дані

Нумерацію і перелік провели: посада с. м. р. і с. у. підпис [підпис] (словами) прізвище Байко С. В.

18.01.21.

посада с. м. р. і с. у. підпис [підпис]

прізвище Забудський В. І.

посада с. м. р. і с. у. підпис [підпис]

прізвище Реманський В. В.

інженер Е. Г.

Бірюк В. П.

1	2	3	4	5	6	7	8	9	10	11	12
73	C3		28		св сук V	118					
74	C3			24	ст сук VI	119					
75	C3		28		св сук V	120					
76	C3			24	ст сук VI	121					
77	C3		32		св сук V	122					
78	C3			24	ст сук VI	123					
79	C3	32			св сук V	124					
80	C3	28			відкопаний IV	125					
81	C3		24		св сук V	126					
82	C3		36		св сук V	127					
83	C3			24	ст сук VI	128					
84	C3			28	ст сук VI	129					
85	C3	24			св сук V	130					
86	C3	28			похили 74° III	131					
87	C3	32			св сук V	132					
88	C3			24	ст сук VI	133					
89	C3			28	ст сук VI	134					
90	C3	32			св сук V	135					
91	C3	32			св сук V	136					
92	C3		32		св сук V	137					
93	C3			28	ст сук VI	138					
94	C3			28	ст сук VI	139					
95	C3			24	ст сук VI	140					
96						141					
97						142					
98						143					
99						144					
100						145					
101						146					
102						147					
103						148					
104						149					
105						150					
106						151					
107						152					
108						153					
109						154					
110						155					
111						156					
112						157					
113						158					
114						159					
115						160					
116						161					
117						162					

Всього пронумеровано дерев: Рівномірно п'ять дерев (словами)

Нумерацію і перелік провели: посада с.м.р. лесу підпис [підпис] прізвище Тхайко С.В.
18.04.21. посада с.м.р. лесу підпис [підпис] прізвище Забурдний В.П.
 посада с.м.р. лесу підпис [підпис] прізвище Росанський В.В.
Бажанов М. Фіцла В.П.

15.1

ПОВІДОМЛЕННЯ
про появу ознак погіршення санітарного стану лісових насаджень

ДП "Житомирське лісове господарство"

(найменування власника лісів, постійного лісокористувача)

лісництво Тригірське, квартал 3, виділ 3, ділянка -, площа 0.8 га

Таксаційна характеристика насадження

склад 58% 49% 1%, вік 61 р., бонітет 1A, середній діаметр 28 см,
середня висота 25 м, повнота 0.7,
тип лісу С3ГДС, рельєф рівнинний, експозиція -,
грунт дерново-підзолистий, підріст -, підлісок -

Лісопатологічна характеристика

Вид пошкодження насадження (лісова пожежа, буревій, сніголам, обледеніння, відмирання та всихання дерев, захаращеність, об'їдання шкідниками хвої/листя, наявність гусениць, масовий літ метеликів, опадання хвої/листя, відлущення кори на стовбурах та інші ознаки, нехарактерні для нормального стану дерев) Корієві типочади, корієві
випілюшки, обпелу кори всередині хвої

Ступінь пошкодження, ураження: поодинокі, слабке, середнє, сильне (необхідне підкреслити)

Вид розподілу пошкоджених дерев: поодинокий, груповий, куртинний (необхідне підкреслити)

Обсяг ушкодженої деревини (окомірно), м³/га 30, у тому числі сухостійної 25

Ознаки погіршення стану лісових насаджень виявив:

ст. майстер
(посада)

« 10 » 12 2020 року

пр. лісничого
(лісничий (помічник лісничого))

« 10 » 12 2020 року

Висновок

інженера відділу (сектору) охорони і захисту лісу державного лісгосподарського (лісомисливського) підприємства або інженера - лісопатолог державного спеціалізованого лісозахисного підприємства щодо необхідності проведення лісозахисних чи санітарно-оздоровчих заходів за результатами огляду санітарного стану лісової ділянки:

Провести СРВ в 2021 році згідно
санітарних правил

Інженер ОЗЛ

(посада)

« 15 » 12 2020 року

(підпис)

Боримська Н.П.

(ініціали, прізвище)

призначених для вибіркової санітарної рубки по ДП «Житомирський лісгосп», лісництво Житомирське
 урочище _____, кв. 3, виділ 9, ділянка _____, площа 0.9 га.

НУМЕРАЦІЙНА ПЕРЕЛІКОВА ВІДОМІСТЬ

Порядковий номер дерев	порода	Ступінь товщини стовбурів сантиметрів			Категорія стану дерева, підстава	Порядковий номер дерева	порода	Ступінь товщини стовбурів сантиметрів			Категорія стану дерева
		Ділов	напіл ділов	Дров'яні				Ділов	напіл ділов	Дров'яні	
1	2	3	4	5	6	7	8	9	10	11	12
1	C			24	✓ об. сухос.	41	ен	28		IV	хв. об. 300
2	C		28	16	хв. об. 300	42	ен	24		IV	хв. об. 300
3	C			24	✓ руда хв. об.	43	ен	28		IV	хв. об. 300
4	C			24	✓ об. сухос.	44	ен	28		IV	хв. об. 300
5	C		28	16	хв. об. 300	45	C	28		IV	хв. об. 300
6	C	32		16	хв. об. 300	46	ен	32		IV	хв. об. 300
7	C		28	16	хв. об. 300	47	ен	28		IV	хв. об. 300
8	C			28	✓ об. сухос.	48	C	24		IV	хв. об. 300
9	ен			28	✓ об. сухос.	49	ен	32		IV	хв. об. 300
10	ен			24	✓ об. сухос.	50	ен	48		IV	хв. об. 300
11	ен	32		16	хв. об. 300	51	ен			32	✓ об. сухос.
12	ен	36		16	хв. об. 300	52					
13	ен			24	✓ об. сухос.	53					
14	ен	32		16	хв. об. 300	54					
15	ен		28	16	хв. об. 300	55					
16	ен	36		16	хв. об. 300	56					
17	C			28	✓ об. сухос.	57					
18	C			24	✓ об. сухос.	58					
19	ен	40		16	хв. об. 300	59					
20	ен			24	✓ руда хв. об.	60					
21	C	28		16	хв. об. 300	61					
22	C			24	✓ об. сухос.	62					
23	C			24	✓ об. сухос.	63					
24	C			24	✓ об. сухос.	64					
25	ен			28	✓ об. сухос.	65					
26	ен	36		16	хв. об. 300	66					
27	C			28	✓ об. сухос.	67					
28	ен		28	16	хв. об. 300	68					
29	ен		28	16	хв. об. 300	69					
30	ен			28	✓ об. сухос.	70					
31	ен			24	✓ об. сухос.	71					
32	ен	36		16	хв. об. 300	72					
33	ен			24	✓ об. сухос.	73					
34	ен	44		16	хв. об. 300	74					
35	C	36		16	об. сухос.	75					
36	ен		28	16	хв. об. 300	76					
37	ен		28	16	хв. об. 300	77					
38	ен		28	16	хв. об. 300	78					
39	C	32		16	хв. об. 300	79					
40	ен		28	16	хв. об. 300	80					

Всього пронумеровано дерев: небесес одне дерево (словами)

Нумерацію і перелік провели: посада пом. ліс підпис [підпис] Прізвище Солгани

21.01.21

Посада лр підпис [підпис] прізвище Колісник

посада лр прізвище Новосвіт підпис [підпис]

ПОВІДОМЛЕННЯ
про появу ознак погіршення санітарного стану лісових насаджень

ДП "Житомирське лісове господарство"

(найменування власника лісів, постійного лісокористувача)

лісництво Тригірське, квартал 3, виділ 10, ділянка -, площа 1.0 га

Таксаційна характеристика насадження

склад Білі 29 29 + 5, вік 61 р., бонітет 17, середній діаметр 26 см,
середня висота 24 м, повнота 0.8,

тип лісу С2ГДС, рельєф рівнинний, експозиція -,

грунт дерново-підзолистий, підріст -, підлісок -

Лісопатологічна характеристика

Вид пошкодження насадження (лісова пожежа, буревій, сніголам, обледеніння, відмирання та висихання дерев, захаращеність, об'їдання шкідниками хвої/листя, наявність гусениць, масовий літ метеликів, опадання хвої/листя, відлущення кори на стовбурах та інші ознаки, нехарактерні для нормального стану дерев) пошкодження кори всіма видами шкідників, в тому числі і масовим літом метеликів

Ступінь пошкодження, ураження: поодинокі, слабке, середнє, сильне (необхідне підкреслити)

Вид розподілу пошкоджених дерев: поодинокий, груповий, куртинний (необхідне підкреслити)

Обсяг ушкодженої деревини (окомірно), м³/га 25, у тому числі сухостійної 20

Ознаки погіршення стану лісових насаджень виявив:

ст. лісничого
(посада)

« 10 » 12 2020 року

(підпис)

О.С. Коршак
(ініціали, прізвище)

пом. лісничого
(лісничий (помічник лісничого))

« 10 » 12 2020 року

(підпис)

О.В. Савчук
(ініціали, прізвище)

Висновок

інженера відділу (сектору) охорони і захисту лісу державного лісгосподарського (лісомисливського) підприємства або інженера - лісопатолога державного спеціалізованого лісозахисного підприємства щодо необхідності проведення лісозахисних чи санітарно-оздоровчих заходів за результатами огляду санітарного стану лісової ділянки:

Провести СРВ в 2021 році згідно Санітарних правил

Інженер ОЗЛ

(посада)

« 15 » 12 2020 року

(підпис)

Боримська Н.П.

(ініціали, прізвище)

призначених для вибіркової санітарної рубки по ДП «Житомирський лісгосп», лісництво Кришине
 урочище _____, кв. 3, виділ 10, ділянка _____, площа 1.0 га.

Порядковий номер дерев	порода	Ступінь товщини стовбурів сантиметрів			Категорія стану дерева, підстава	Порядковий номер дерева	порода	Ступінь товщини стовбурів сантиметрів			Категорія стану дерева, підстава
		Ділов	напів ділов	Дрова				Ділов	напів ділов	Дрова	
1	2	3	4	5	6	7	8	9	10	11	12
1	С			24	у стов. укр.	41	ЛН	28		14	хв. об. 3м
2	С		28	14	хв. об. 3м	42	ЛН	32		14	хв. об. 3м
3	С			28	у стов. укр.	43	ЛН		28	14	хв. об. 3м
4	С	36		14	хв. об. 3м	44	ЛН		28	14	хв. об. 3м
5	С			24	у стов. укр.	45	С	28		14	хв. об. 3м
6	С			28	у стов. укр.	46	ЛН			24	у стов. укр.
7	ЛН			28	у стов. укр.	47	ЛН	44		14	хв. об. 3м
8	ЛН	28		14	хв. об. 3м	48	ЛН		28	14	хв. об. 3м
9	ЛН	28		14	хв. об. 3м	49	ЛН			24	у стов. укр.
10	ЛН			28	у стов. укр.	50	ЛН		28	14	хв. об. 3м
11	ЛН	36		14	хв. об. 3м	51	ЛН	36		14	хв. об. 3м
12	ЛН			24	у стов. укр.	52	С	28		14	хв. об. 3м
13	С			28	у стов. укр.	53	ЛН			24	у стов. укр.
14	С	32		14	хв. об. 3м	54	ЛН	32		14	хв. об. 3м
15	С			28	у стов. укр.	55	ЛН			28	у стов. укр.
16	С			28	у стов. укр.	56	ЛН	28		14	хв. об. 3м
17	ЛН			28	у стов. укр.	57	ЛН			24	у стов. укр.
18	ЛН	32		14	хв. об. 3м	58	ЛН			24	у стов. укр.
19	ЛН	32		14	хв. об. 3м	59	ЛН	28		14	хв. об. 3м
20	ЛН			28	у стов. укр.	60	ЛН	32		14	хв. об. 3м
21	ЛН	28		14	хв. об. 3м	61	ЛН	24		14	хв. об. 3м
22	ЛН	28		14	хв. об. 3м	62	ЛН	32		14	хв. об. 3м
23	С			24	у стов. укр.	63					
24	ЛН			28	у стов. укр.	64					
25	ЛН			24	у стов. укр.	65					
26	ЛН			24	у стов. укр.	66					
27	С			28	у стов. укр.	67					
28	ЛН			24	у стов. укр.	68					
29	ЛН	28		14	хв. об. 3м	39					
30	ЛН			28	у стов. укр.	70					
31	С	28		14	хв. об. 3м	71					
32	С			24	у стов. укр.	72					
33	ЛН	32		14	хв. об. 3м	73					
34	ЛН	36		14	хв. об. 3м	74					
35	ЛН	44		14	хв. об. 3м	75					
36	ЛН			24	у стов. укр.	76					
37	С		28	14	хв. об. 3м	77					
38	С			28	у стов. укр.	78					
39	С	36		14	хв. об. 3м	79					
40	ЛН			28	у стов. укр.	80					

Всього пронумеровано дерев: аксесорів два дерева (словами)
 Нумерацію і перелік провели: посада МОН ЛІС підпис [підпис] Прізвище Семчук
21.01.2021 посада МОН підпис [підпис] прізвище Коваленко
 посада МОН прізвище Коваленко підпис [підпис]

ПОВІДОМЛЕННЯ
про появу ознак погіршення санітарного стану лісових насаджень

ДП "Житомирське лісове господарство"

(найменування власника лісів, постійного лісокористувача)

лісництво Тригірське, квартал 38, виділ 11, ділянка -, площа 3,1 га

Таксаційна характеристика насадження

склад БС2025, вік 101 р., бонітет 1, середній діаметр 36 см,
середня висота 28 м, повнота 0,7,
тип лісу С2ГДС, рельєф рівнинний, експозиція -,
грунт дерново-підзолистий, підріст -, підлісок -

Лісопатологічна характеристика

Вид пошкодження насадження (лісова пожежа, буревій, сніголам, обледеніння, відмирання та
всихання дерев, захаращеність, об'їдання шкідниками хвої/листя, наявність гусениць, масовий
літ метеликів, опадання хвої/листя, відлущення кори на стовбурах та інші ознаки, нехарактерні
для нормального стану дерев) Корінь вертвіркою. Опади кори
всіх сортів кори, пошкодження хвої та її опад.
Вертвірковий зрив

Ступінь пошкодження, ураження: поодинокі, слабке, середнє, сильне (необхідне підкреслити)

Вид розподілу пошкоджених дерев: поодинокий, груповий, куртинний (необхідне підкреслити)

Обсяг ушкодженої деревини (окомірно), м³/га 15, у тому числі сухостійної 10

Ознаки погіршення стану лісових насаджень виявив:

ст. майстер (посада) [підпис] О.С. Херимончук (ініціали, прізвище)
«10» 12 2020 року

гол. лісничого (лісничий (помічник лісничого)) [підпис] В.В. Савчук (ініціали, прізвище)
«10» 12 2020 року

Висновок

інженера відділу (сектору) охорони і захисту лісу державного лісгосподарського
(лісомисливського) підприємства або інженера - лісопатолог державного спеціалізованого
лісозахисного підприємства щодо необхідності проведення лісозахисних чи санітарно-
оздоровчих заходів за результатами огляду санітарного стану лісової ділянки:
Створити СРВ в 2021 році згідно Санітарних
правил.

Інженер ОЗЛ (посада) [підпис] Боримська Н.П. (ініціали, прізвище)
«15» 12 2020 року

призначених для вибіркової санітарної рубки по ДП «Житомирський лісгосп», лісництво _____, кв. 38, виділ 11, ділянка _____, площа 3.1 га.

НУМЕРАЦІЙНА ПЕРЕЛІКОВА ВІДОМІСТЬ

Порядковий номер дерев	порода	Ступінь товщини стовбурів сантиметрів			Категорія стану дерева, підстава	Порядковий номер дерева	порода	Ступінь товщини стовбурів сантиметрів			Категорія стану дерева
		Ділов	напів ділов	Дров'яні				Ділов	напів ділов	Дров'яні	
1	2	3	4	5	6	7	8	9	10	11	12
1	Бр			32 ✓	опар напів	41	С				
2	С			28 ✓	св. сухос	42	Д			36 ✓	св. сухос
3	Бр			24 ✓	вигриван	43				24 ✓	зос. мичи
4	Бр			32 ✓	св. сухос	44					
5	С	32		16	нахил 30°	45					
6	С			40 ✓	св. сухос	46					
7	С	48		16	хв. св. зел	47					
8	С	36		16	нахил 30°	48					
9	Бр			24 ✓	вигриван	49					
10	С	36		16	нахил 30°	50					
11	Бр			24 ✓	вигриван	51					
12	Д			52 ✓	зос. мичи	52					
13	С		40	16	хв. св. зел	53					
14	Бр			36 ✓	вигриван	54					
15	С	56		16	злам стов	55					
16	С	32		16	злам стов	56					
17	Д			32 ✓	зос. мичи	57					
18	Д			44 ✓	зос. мичи	58					
19	С			28 ✓	св. сухос	59					
20	Д			32 ✓	зос. мичи	60					
21	С	36		16	хв. св. зел	61					
22	С	28		16	хв. св. зел	62					
23	С			28 ✓	св. сухос	63					
24	Д			40 ✓	зос. мичи	64					
25	С	32		16	хв. св. зел	65					
26	С		40	16	хв. св. зел	66					
27	С			32 ✓	св. сухос	67					
28	С		28	16	злам стов	68					
29	Д			36 ✓	зос. мичи	69					
30	С	48		16	хв. св. зел	70					
31	С		28	16	хв. св. зел	71					
32	С		32	16	хв. св. зел	72					
33	С			28 ✓	рупа вбав	73					
34	Д			44 ✓	зос. мичи	74					
35	С		32	16	хв. св. зел	75					
36	С	40		16	хв. св. зел	76					
37	Д			36 ✓	зос. мичи	77					
38	С	44		16	хв. св. зел	78					
39	Д			44 ✓	опар вбав	79					
40	Д			48 ✓	опар вбав	80					

Всього пронумеровано дерев: 80

Нумерацію і перелік провели: посада пос. ліс підпис [підпис] Прізвище Самуїл
21.01.2021 Посада лп підпис [підпис] прізвище Товбиненко
 посада лп прізвище Ковалевська підпис [підпис]

ПОВІДОМЛЕННЯ
про появу ознак погіршення санітарного стану лісових насаджень

ДП "Житомирське лісове господарство"
(найменування власника лісів, постійного лісокористувача)

лісництво Тригірське, квартал 53, виділ 3, ділянка -, площа 6.5 га

Таксаційна характеристика насадження

склад ВС, середня висота 25 м, повнота 08, вік 86 р., бонітет 1, середній діаметр 32 см,
тип лісу В2ВС, рельєф рівнинний, експозиція -,
грунт дерново-підзолистий, підріст -, підлісок -

Лісопатологічна характеристика

Вид пошкодження насадження (лісова пожежа, буревій, сніголам, обледеніння, відмирання та
всихання дерев, захаращеність, об'їдання шкідниками хвої/листя, наявність гусениць, масовий
літ метеликів, опадання хвої/листя, відлущення кори на стовбурах та інші ознаки, нехарактерні
для нормального стану дерев) Короїд берізковий, об'їд кори
короїд виповнює щілини між її побудованими об'їд
короїд

Ступінь пошкодження, ураження: поодинокі, слабке, середнє, сильне (необхідне підкреслити)

Вид розподілу пошкоджених дерев: поодинокий, груповий, куртинний (необхідне підкреслити)

Обсяг ушкодженої деревини (окомірно), м³/га 25, у тому числі сухостійної 20

Ознаки погіршення стану лісових насаджень виявив:

Ст. Ісакер
(посада)
«10» 12 2020 року

[підпис]
(підпис)

О.С. Харченко
(ініціали, прізвище)

поч. Ісакер
(лісничий (помічник лісничого))

[підпис]
(підпис)

Д.В. Соучик
(ініціали, прізвище)

«10» 12 2020 року

Висновок

інженера відділу (сектору) охорони і захисту лісу державного лісгосподарського
(лісомисливського) підприємства або інженера - лісопатолог державного спеціалізованого
лісозахисного підприємства щодо необхідності проведення лісозахисних чи санітарно
оздоровчих заходів за результатами огляду санітарного стану лісової ділянки

Провести СРВ в 2021 році згідно
санітарних правил

Інженер ОЗЛ
(посада)
«15» 12 2020 року

[підпис]
(підпис)

Боримська Н.П.
(ініціали, прізвище)

призначених для вибіркової санітарної рубки по ДП «Житомирський лісгосп», лісництво Трипільське
 урочище _____, кв. 53, виділ 3, ділянка _____, площа 6.5 га.

Порядковий номер дерев	порода	Ступінь товщини стовбурів сантиметрів			Категорія стану дерева, підстава	Порядковий номер дерева	порода	Ступінь товщини стовбурів сантиметрів			Категорія стану дерева
		Ділов	напіл ділов	Дров'яні				Ділов	напіл ділов	Дров'яні	
1											
1				24 V	ручье хвост	41	C	36		1V	хв. об. 3ен
2				28 V	ручье хвост	42	C	44		1V	хв. об. 3ен
3				24 V	об. сухості	43	C			28 V	об. сухості
4		24		1V	злом. стовб.	44	C			32 V	об. сухості
5		28		1V	хв. об. 3ен	45	C	24		1V	злом. стовб.
6				32 V	об. сухості	46	C			40 V	бурелом
7				28 V	об. сухості	47	C		40	1V	хв. об. 3ен
8		36		1V	хв. об. 3ен	48	C		36	1V	хв. об. 3ен
9		36		1V	хв. об. 3ен	49	C			28 V	об. сухості
10				24 V	об. сухості	50	C			1V	хв. об. 3ен
11				28 V	об. сухості	51	C			24 V	ручье хвост
12		44		1V	кохил 30°	52	C	32		1V	хв. об. 3ен
13		48		1V	хв. об. 3ен	53	C			28 V	об. сухості
14			40	1V	кохил 30°	54	C			28 V	об. сухості
15			44	1V	злом. стовб.	55	C	52		1V	хв. об. 3ен
16			28	1V	хв. об. 3ен	56	C			24 V	об. сухості
17			40	1V	хв. об. 3ен	57	C		36	1V	хв. об. 3ен
18			44	1V	хв. об. 3ен	58	C	40		1V	кохил 30°
19			40	1V	хв. об. 3ен	59	C		36	1V	хв. об. 3ен
20			36	1V	злом. стовб.	60	C		36	1V	хв. об. 3ен
21				28 V	об. сухості	61	C	36		1V	хв. об. 3ен
22			36	1V	хв. об. 3ен	62	C	40		1V	хв. об. 3ен
23				28 V	об. сухості	63	C			24 V	об. сухості
24		32		1V	кохил 30°	64	C	28		1V	хв. об. 3ен
25			40	1V	хв. об. 3ен	65	C			32 V	об. сухості
26		36		1V	кохил 30°	66	C	32		1V	хв. об. 3ен
27				28 V	об. сухості	67	C			24 V	об. сухості
28				28 V	об. сухості	68	C	28		1V	хв. об. 3ен
29			28	1V	злом. стовб.	69	C	28		1V	хв. об. 3ен
30			32	1V	кохил 30°	70	C			32 V	об. сухості
31				24 V	ручье хвост	71	C		36	1V	хв. об. 3ен
32				28 V	ручье хвост	72	C		32	1V	хв. об. 3ен
33		32		1V	кохил 30°	73	C			32 V	об. сухості
34		40		1V	злом. стовб.	74	C			28 V	об. сухості
35				28 V	ручье хвост	75	C			24 V	об. сухості
36		40		1V	хв. об. 3ен	76	C			28 V	об. сухості
37			40	1V	хв. об. 3ен	77	C	24		1V	хв. об. 3ен
38		48		1V	хв. об. 3ен	78	C			28 V	об. сухості
39		28		1V	хв. об. 3ен	79	C	36		1V	хв. об. 3ен
40				28 V	об. сухості	80	C			28 V	об. сухості

Всього пронумеровано дерев: _____

Нумерацію і перелік провели: посада пом. лс підпис [підпис] Прізвище Солон
 Посада лс підпис [підпис] прізвище Шендерович
 посада лс прізвище Лисогор підпис [підпис]

ПОВІДОМЛЕННЯ
про появу ознак погіршення санітарного стану лісових насаджень

ДП "Житомирське лісове господарство"

(найменування власника лісів, постійного лісокористувача)

лісництво Тригірське, квартал 69, виділ 4, ділянка 2, площа 5.5 га

Таксаційна характеристика насаджень

склад БС 100 + Діе + Бп, вік 66 р., бонітет 1, середній діаметр 28 см,
середня висота 24 м, повнота 0.9,
тип лісу Бз ДС, рельєф рівнинний, експозиція _____,
грунт дерново-підзолистий, підріст _____, підлісок _____

Лісопатологічна характеристика

Вид пошкодження насаджень (лісова пожежа, буревій, сніголам, обледеніння, відмирання та всихання дерев, захаращеність, об'їдання шкідниками хвої/листя, наявність гусениць, масовий літ метеликів, опадання хвої/листя, відлущення кори на стовбурах та інші ознаки, нехарактерні для нормального стану дерев) Короїд корітківкоподібний. Висихання кори всіх стовбурів хвої і кропи відбиту скелетних гілок

Ступінь пошкодження, ураження: поодинокі, слабке, середнє, сильне (необхідне підкреслити)

Вид розподілу пошкоджених дерев: поодинокий, груповий, куртинний (необхідне підкреслити)

Обсяг ушкодженої деревини (окомірно), м³/га 15, у тому числі сухостійної 10

Ознаки погіршення стану лісових насаджень виявив:

м. Ісидор (посада) [підпис] М. Ісидор (ініціали, прізвище)
« 10 » 12 2020 року

пом. лісничого (лісничий (помічник лісничого)) [підпис] В.В. Сивчук (ініціали, прізвище)
« 10 » 12 2020 року

Висновок

інженера відділу (сектору) охорони і захисту лісу державного лісогосподарського (лісомисливського) підприємства або інженера - лісопатолога державного спеціалізованого лісозахисного підприємства щодо необхідності проведення лісозахисних чи санітарно-оздоровчих заходів за результатами огляду санітарного стану лісової ділянки Провести СРЗ в 2021 році згідно Санітарно-лісової справи

Інженер ОЗЛ (посада) [підпис] Боримська Н.П. (ініціали, прізвище)
« 15 » 12 2020 року

НУМЕРАЦІЙНА ПЕРЕЛІКОВА ВІДОМІСТЬ
 призначених для вибіркової санітарної рубки по ДГ "Житомирський лісгосп", Тригірське лісництво
 урочище кв. 61, виділ 4 ділянка 2, площа 5,5 га

Порядковий номер дерева	Порода	Ступінь товщини стовбурів сантиметрів			Категорія стану дерева під става	Порода	Ступінь товщини стовбурів сантиметрів			Категорія стану дерева під става
		Ділов	Напіс ділов	Ділов'яні			Ділов	Напіс ділов	Ділов'яні	
1	С	24			Всв. середній	41	С	24		Всв. величезний
2	С	24			Всв. величезний	42	С	24		Всв. величезний
3	С	28			Всв. величезний	43	С	24		Всв. середній
4	С	28			Всв. величезний	44	С		28	Всв. величезний
5	С			24	Всв. величезний	45	С		24	Всв. величезний
6	С		24		Всв. величезний	46	С	28		Всв. середній
7	С	32			Всв. величезний	47	С	24		Всв. середній
8	С			24	Всв. середній	48	С	28		Всв. середній
9	С		32		Всв. величезний	49	С	28		Всв. середній
10	С	36			Всв. величезний	50	С	24		Всв. величезний
11	С		24		Всв. величезний	51	С	40		Всв. величезний
12	С		24		Всв. величезний	52	С	24		Всв. величезний
13	С			24	Всв. величезний	53	С		36	Всв. величезний
14	С	28			Всв. величезний	54	С	24		Всв. величезний
15	С	32			Всв. величезний	55	С	24		Всв. величезний
16	С	36			Всв. величезний	56	С	28		Всв. величезний
17	С			24	Всв. величезний	57	С		24	Всв. величезний
18	С			28	Всв. величезний	58	С	24		Всв. величезний
19	С	28			Всв. середній	59	С	28		Всв. величезний
20	С	28			Всв. середній	60	С	28		Всв. величезний
21	С		36		Всв. величезний	61	С	24		Всв. величезний
22	С	32			Всв. величезний	62	С	32		Всв. величезний
23	С		24		Всв. величезний	63	С	24		Всв. величезний
24	С	28			Всв. величезний	64	С	24		Всв. величезний
25	С	28			Всв. середній	65	С	24		Всв. величезний
26	С		28		Всв. середній	66	С	32		Всв. величезний
27	С	24			Всв. величезний	67	С	28		Всв. величезний
28	С		24		Всв. величезний	68	С		24	Всв. величезний
29	С		32		Всв. величезний	69	С	28		Всв. величезний
30	С	32			Всв. величезний	70	С	32		Всв. величезний
31	С			24	Всв. величезний	71	С		22	Всв. величезний
32	С	28			Всв. величезний	72	С		28	Всв. величезний
33	С	24			Всв. величезний	73	С		24	Всв. величезний
34	С	36			Всв. величезний	74	С		28	Всв. величезний
35	С		32		Всв. величезний	75	С		24	Всв. величезний
36	С	28			Всв. середній	76	С	28		Всв. величезний
37	С		24		Всв. середній	77	С		24	Всв. величезний
38	С	24			Всв. середній	78	С	24		Всв. величезний
39	С	24			Всв. середній	79	С		28	Всв. величезний
40	С	28			Всв. середній	80	С		24	Всв. величезний

Всього пронумеровано дерев:

Нумерацію і перелік провели: посада М-Р підпис Савчук (словами)

16.02.2014

посада М-Р підпис Кратюк
 посада М-Р підпис Кратюк
 посада М-Р підпис Кратюк

Порядковий номер дерева	Порода	Ступінь товщини стовбура сантиметрів			Категорія стану дерева під става	Порядковий номер дерева	Порода	Ступінь товщини стовбура сантиметрів			Категорія стану дерева під става
		Діло	Нали діло	Дрог'яні				Діло	Нали діло	Дрог'яні	
81	С		28		Водяг кори	114	С	28		Водяг кори	
82	С	24			Водяг кори	115	С		28	Водяг кори	
83	С		24		В сироквершино	116	С	24		Водяг кори	
84	С		28		В сироквершино	117	С	28		Водяг кори	
85	С	32			В кор. бер. 118	С		24		Водяг кори	
86	С		24		В кор. бер. 119	С		28		Водяг кори	
87	С			32	В кор. бер. 120	С	32			Водяг кори	
88	С	32			В кор. бер. 121	С		24		Водяг кори	
89	С	28			В кор. бер. 122	С			28	Водяг кори	
90	С	40			В кор. бер. 123	С			24	Водяг кори	
91	С	24			В одяг кори	124	С	28		Водяг кори	
92	С	24			В одяг кори	125	С	36		Водяг кори	
93	С		24		В сироквершино	126	С		24	Водяг кори	
94	С	28			В сироквершино	127	С		24	Водяг кори	
95	С		24		В сироквершино						
96	С		28		В сироквершино						
97	С			24	В сироквершино						
98	С		28		В одяг кори						
99	С		32		В одяг кори						
100	С		24		В одяг кори						
101	С		28		В одяг кори						
102	С		24		В одяг кори						
103	С	28			В одяг кори						
104	С	28			В одяг кори						
105	С		28		В одяг кори						
106	С	28			В одяг кори						
107	С		28		В одяг кори						
108	С			28	В одяг кори						
109	С			24	В одяг кори						
110	С		24		В одяг кори						
111	С	24			В одяг кори						
112	С			24	В одяг кори						
113	С		28		В одяг кори						

Всього пронумеровано дерев: Сто двадцать семь (словами)

Нумерацію і перелік провели: посада М-Р підпис М-Р прізвище Степанов
 посада М-Р підпис М-Р прізвище Королюк
 посада М-Р підпис М-Р прізвище Королюк

16.02.2021

ПОВІДОМЛЕННЯ
про появу ознак погіршення санітарного стану лісових насаджень

ДП "Житомирське лісове господарство"

(найменування власника лісів, постійного лісокористувача)

лісництво Тригірське, квартал 34, виділ 7, ділянка -, площа 6.3 га

Таксаційна характеристика насадження

склад 70% БМ + 30% Д, вік 31 р., бонітет 1, середній діаметр 32 см,
середня висота 26 м, повнота 0.5,
тип лісу БЗДС, рельєф рівнинний, експозиція -,
грунт дерново-підзолистий, підріст -, підлісок -

Лісопатологічна характеристика

Вид пошкодження насадження (лісова пожежа, буревій, сніголам, обледеніння, відмирання та всихання дерев, захаращеність, об'їдання шкідниками хвої/листя, наявність гусениць, масовий літ метеликів, опадання хвої/листя, відлущення кори на стовбурах та інші ознаки, нехарактерні для нормального стану дерев) Наявність верхівкової, 0.5 пог кори висхідне по обсягом хвої

Ступінь пошкодження, ураження: поодинокі, слабке, середнє, сильне (необхідне підкреслити)

Вид розподілу пошкоджених дерев: поодинокий, груповий, куртинний (необхідне підкреслити)

Обсяг ушкодженої деревини (окомірно), м³/га 15, у тому числі сухостійної 10

Ознаки погіршення стану лісових насаджень виявив:

Шайтнер (посада) [підпис] С.С. Харитончук (ініціали, прізвище)
« 10 » 12 2020 року

пом. лісничого (лісничий (помічник лісничого)) [підпис] В.В. Свєтук (ініціали, прізвище)
« 10 » 12 2020 року

Висновок

інженера відділу (сектору) охорони і захисту лісу державного лісгосподарського (лісомисливського) підприємства або інженера - лісопатолог державного спеціалізованого лісозахисного підприємства щодо необхідності проведення лісозахисних чи санітарно-оздоровчих заходів за результатами огляду санітарного стану лісової ділянки:
Проект СРВ в 2021 році згідно Санітарних правил

Інженер ОЗЛ (посада) [підпис] Боримська Н.П. (ініціали, прізвище)
« 15 » 12 2020 року

НУМЕРАЦІЙНА ПЕРЕЛІКОВА ВІДОМІСТЬ
призначених для вибіркової санітарної рубки по ДП "Житомирський лісгосп", Тригірське лісництво
урожище кв. 91, виділ 7, ділянка —, площа 6,8 га

№ дерева	Порода	Ступінь товщини стовбурів сантиметрів			Категорія стану дерева під става	Порядковий номер дерева	Порода	Ступінь товщини стовбурів сантиметрів			Категорія стану дерева під става
		Ділов	Напіл ділов	Дров'яні				Ділов	Напіл ділов	Дров'яні	
1	C		32		V Корс. бер	41	C		32		V Корс. бер
2	C		32		V Корс. бер	42	C			24	V Корс. бер
3	C			24	V Корс. бер	43	C	32			V Корс. бер
4	C	40			V Корс. бер	44	C	28			V Корс. бер
5	C		28		V Корс. бер	45	C	36			V Корс. бер
6	C			36	V Корс. бер	46	Бп			24	V м/л
7	C		32		V Корс. бер	47	Бп			24	V м/л
8	C		36		V Корс. бер	48	Бп			32	V м/л
9	C	40			V Корс. бер	49	Бп			32	V м/л
10	C		40		V Корс. бер	50	Бп			32	V м/л
11	C	28			V Корс. бер	51	C			40	V Корс. бер
12	C	28			V Сирогошмика	52	C			36	V Корс. бер
13	C		28		V Сирогошмика	53	C			36	V Корс. бер
14	C			28	V Корс. бер	54	C			28	V Корс. бер
15	C		24		V Корс. бер	55					
16	C	28			V Корс. бер	56					
17	C			32	V Корс. бер	57					
18	C	28			V Сирогошмика	58					
19	D ₂			28	V Св. сирогошмий	59					
20	C			28	V Корс. бер	60					
21	C			32	V Корс. бер	61					
22	C			28	V Корс. бер	62					
23	C		32		V Корс. бер	63					
24	C	28			V Корс. бер	64					
25	C	28			V Корс. бер	65					
26	C		36		V Корс. бер	66					
27	C		44		V Корс. бер	67					
28	C	40			V Корс. бер	68					
29	C		40		V Корс. бер	69					
30	C		36		V Корс. бер	70					
31	D ₂			28	V м. Сирогошмий	71					
32	C	44			V Корс. бер	72					
33	C		48		V Корс. бер	73					
34	D ₂			36	V Бер. гради	74					
35	D ₂			40	V Бер. гради	75					
36	D ₂			36	V Бер. гради	76					
37	C			28	V Корс. бер	77					
38	C			24	V Корс. бер	78					
39	C	28			V Корс. бер	79					
40	E	28			V Корс. бер	80					

Всього пронумеровано дерев: п'ятьдесят чотири (словами)

Нумерацію і перелік провели: посада пос. 48 підпис Селенюк прізвище Селенюк

20.01.2020 посада с. м. Сирогошмий підпис Кришук прізвище Кришук
посада м. Сирогошмий підпис Кришук прізвище Кришук
посада м. Сирогошмий підпис Кришук прізвище Кришук

ПОВІДОМЛЕННЯ
про появу ознак погіршення санітарного стану лісових насаджень

ДП "Житомирське лісове господарство"

(найменування власника лісів, постійного лісокористувача)

лісництво Тригірське, квартал 38, виділ 4, ділянка 1, площа 7.0 га

Таксаційна характеристика насадження

склад 1С2015+Б1+В14, вік 81 р., бонітет 17, середній діаметр 36 см,
середня висота 28 м, повнота 0.8,

тип лісу С2Г0С, рельєф рівнинний, експозиція -,

грунт дерново-підзолистий, підріст -, підлісок -

Лісопатологічна характеристика

Вид пошкодження насадження (лісова пожежа, буревій, сніголам, обледеніння, відмирання та всихання дерев, захаращеність, об'їдання шкідниками хвої/листя, наявність гусениць, масовий літ метеликів, опадання хвої/листя, відлущення кори на стовбурах та інші ознаки, нехарактерні для нормального стану дерев) Короза великохвостий одгод. (буревій) кори великохвостий одгод. (буревій) шкідливі гриби

Ступінь пошкодження, ураження: поодинокі, слабке, середнє, сильне (необхідне підкреслити)

Вид розподілу пошкоджених дерев: поодинокий, груповий, куртинний (необхідне підкреслити)

Обсяг ушкодженої деревини (окомірно), м³/га 15, у тому числі сухостійної 10

Ознаки погіршення стану лісових насаджень виявив:

С.М. Мокішкін
(посада)

[Підпис]
(підпис)

О.С. Каримович
(ініціали, прізвище)

"10" 12 2020 року

Пол. Ісмаїлов
(лісничий (помічник лісничого))

[Підпис]
(підпис)

В.В. Селюк
(ініціали, прізвище)

"10" 12 2020 року

Висновок

інженера відділу (сектору) охорони і захисту лісу державного лісогосподарського (лісомисливського) підприємства або інженера - лісопатолог державного спеціалізованого лісозахисного підприємства щодо необхідності проведення лісозахисних чи санітарно-оздоровчих заходів за результатами огляду санітарного стану лісової ділянки:

Гривости СРВ в 2021 році
згідно Санітарних правил

Інженер ОЗЛ

"15" 12

2020 року

[Підпис]
(підпис)

Боримська Н.П.
(ініціали, прізвище)

призначених для вибіркової санітарної рубки по ДП «Житомирський лісгосп», лісництво _____

уруччє _____, кв. 98, виділ 4, ділянка 1, площа 7.0 га.

Порядковий номер дерев	порода	Ступінь товщини стовбурів сантиметрів			Категорія стану дерева, підстава	Порядковий номер дерева	порода	Ступінь товщини стовбурів сантиметрів			Категорія стану дерева
		Ділов	напів ділов	Дров'яні				Ділов	напів ділов	Дров'яні	
1	С		44		IV хв. ш. зелен.	41	С	32		IV хв. ш. зел.	
2	Д			32	V опоч. кори	42	С	32		IV хв. ш. зел.	
3	С		32		IV ш. сухості	43	С			28 V ш. сухості	
4	С			24	V ряс. збоє	44	С		28	IV збоє. ссо	
5	Д			40	V опоч. кори	45	С		28	IV збоє. ссо	
6	Д			24	V опоч. кори	46	С			24 V ряс. хв.	
7	Д			28	V опоч. кори	47	С		40	IV хв. ш. зел.	
8	С	48			IV нах. 30°	48	С		32	IV хв. ш. зел.	
9	С	24			IV збоє. ссо	49	С		32	IV хв. ш. зел.	
10	Д			28	V ш. сухості	50	С			28 V ш. сухості	
11	С			28	V ш. сухості	51	С		36	IV нах. 30°	
12	С			28	V ш. сухості	52	С	36		IV хв. ш. зел.	
13	С	40			IV хв. ш. зелен.	53	С		28	IV хв. ш. зел.	
14	С		32		IV хв. ш. зелен.	54	С			32 V ш. сухості	
15	С		32		IV хв. ш. зелен.	55	С	44		IV хв. ш. зел.	
16	С			24	V ш. сухості	56	С			28 V ш. сухості	
17	С			24	V ш. сухості	57	Д			40 V ряс. ссо	
18	Д			36	V ряс. ш. ш.	58	С			28 V ш. сухості	
19	С	40			IV хв. ш. зел.	59	С		32	IV хв. ш. зел.	
20	С			24	V ряс. збоє	60	С		28	IV хв. ш. зел.	
21	С			28	V ш. сухості	61	С	56		IV нах. 30°	
22	С	44			IV хв. ш. зелен.	62	С			28 V ш. сухості	
23	С		36		IV хв. ш. зелен.	63	С	28		IV хв. ш. зел.	
24	С			28	V хв. ш. зелен.	64	С		32	IV хв. ш. зел.	
25	С		36		IV хв. ш. зелен.	65	С	28		IV хв. ш. зел.	
26	С	28			IV хв. ш. зелен.	66	С			28 V ш. сухості	
27	С			28	V ш. сухості	67	С	32		IV хв. ш. зел.	
28	С	48			IV хв. ш. зел.	68				32 V ш. сухості	
29	С		28		IV збоє. ссо	69					
30	С		28		IV хв. ш. зел.	70					
31	С	40			IV нах. 30°	71					
32	С		36		IV хв. ш. зел.	72					
33	С			28	V ш. сухості	73					
34	С			28	V ш. сухості	74					
35	С	44			IV хв. ш. зелен.	75					
36	С	28			IV збоє. ссо	76					
37	С			28	V ш. сухості	77					
38	С		40		IV хв. ш. зелен.	78					
39	С			32	V ш. сухості	79					
40	С	36			IV хв. ш. зелен.	80					

Всього пронумеровано дерев: числом сім (словами)

Нумерацію і перелік провели: посада ліс. підпис Самуїл Прізвище Самуїл

11.01.2021

посада ліс. підпис Коваленко прізвище Коваленко
посада ліс. прізвище Лисовий підпис Лисовий

ПОВІДОМЛЕННЯ
про появу ознак погіршення санітарного стану лісових насаджень

ДП "Житомирське лісове господарство"

(найменування власника лісів, постійного лісокористувача)

лісництво Тригирське, квартал 28, виділ 4, ділянка 2, площа 7.0 га

Таксаційна характеристика насадження

склад 70% 15+51+Вел, вік 81 р., бонітет 17, середній діаметр 36 см,
середня висота 23 м, повнота 0.8,

тип лісу С2Г0С, рельєф рівнинний, експозиція _____,

грунт дерново-підзолистий, підріст _____, підлісок _____

Лісопатологічна характеристика

Вид пошкодження насадження (лісова пожежа, буревій, сніголам, обледеніння, відмирання та всихання дерев, захаращеність, об'їдання шкідниками хвої/листя, наявність гусениць, масовий літ метеликів, опадання хвої/листя, відлущення кори на стовбурах та інші ознаки, нехарактерні для нормального стану дерев) Наявність великої кількості об'їданої кори всієї частини хвої

Ступінь пошкодження, ураження: поодинокі, слабке, середнє, сильне (необхідне підкреслити)

Вид розподілу пошкоджених дерев: поодинокий, груповий, куртинний (необхідне підкреслити)

Обсяг ушкодженої деревини (окомірно), м³/га 15, у тому числі сухостійної 10

Ознаки погіршення стану лісових насаджень виявив:

ст. майстер

(посада)

«10»

12

2020 року

[підпис]
(підпис)

ОС Коримончук
(ініціали, прізвище)

пом. лісничого

(лісничий (помічник лісничого))

«10»

12

2020 року

[підпис]
(підпис)

О.В. Савченко
(ініціали, прізвище)

Висновок

інженера відділу (сектору) охорони і захисту лісу державного лісогосподарського (лісомисливського) підприємства або інженера - лісопатолог державного спеціалізованого лісозахисного підприємства щодо необхідності проведення лісозахисних чи санітарно-оздоровчих заходів за результатами огляду санітарного стану лісової ділянки:

Провести СРВ в 2021 році згідно Санітарних правил

Інженер ОЗЛ

(посада)

«15»

12

2020 року

[підпис]
(підпис)

Боримська Н.П.

(ініціали, прізвище)

призначених для вибіркової санітарної рубки по ДП «Житомирський лісгосп», лісництво

урочище _____, кв. 98, виділ 4, ділянка 2, площа 7.0 га.

Кирило Гірич

Порядковий номер дерева	Порода	Ступінь товщини стовбурів сантиметрів			Категорія стану дерева, підстава	Порядковий номер дерева	Порода	Ступінь товщини стовбурів сантиметрів			Категорія стану дерева
		Ділов	наліт ділов	Дров'яні				Ділов	наліт ділов	Дров'яні	
1	2	3	4	5	6	7	8	9	10	11	12
1	С	32		IV	хв. с. зем.	41	С	48		IV	хв. с. зем.
2	С		32	IV	бурелан	42	С			32	С. с. сухос.
3	С	52		IV	хв. с. зем.	43	С	28		IV	хв. с. зем.
4	С	48		IV	хв. с. зем.	44	С			32	С. с. сухос.
5	С			32	С. с. сухос.	45	С	32		IV	хв. с. зем.
6	С		36	IV	хв. с. зем.	46	С			28	С. с. сухос.
7	С		36	IV	хв. с. зем.	47	С			28	С. с. сухос.
8	С			28	С. с. сухос.	48	С	40		IV	хв. с. зем.
9	С	52		IV	кохил 30°	49	С	36		IV	хв. с. зем.
10	С			32	С. с. сухос.	50	С			32	С. с. сухос.
11	С		32	IV	хв. с. зем.	51	С		28	IV	хв. с. зем.
12	С		44	IV	хв. с. зем.	52	С		28	IV	хв. с. зем.
13	С			28	С. с. сухос.	53	С			32	С. с. сухос.
14	С	24		IV	Знак с. с. сухос.	54	С	36		IV	хв. с. зем.
15	С			28	С. с. сухос.	55	С		36	IV	хв. с. зем.
16	С	36		IV	хв. с. зем.	56	С			28	С. с. сухос.
17	С		28	IV	хв. с. зем.	57	С	28		IV	хв. с. зем.
18	С		28	IV	хв. с. зем.	58	С			28	С. с. сухос.
19	С	28		IV	хв. с. зем.	59	С	36		IV	кохил 30°
20	С			56	С. с. сухос.	60	С			28	С. с. сухос.
21	С			28	С. с. сухос.	61	С			28	С. с. сухос.
22	С	32		IV	хв. с. зем.	62	С	32		IV	хв. с. зем.
23	С			32	С. с. сухос.	63	С			36	С. с. сухос.
24	С	32		IV	хв. с. зем.	64	С			32	С. с. сухос.
25	С	36		IV	кохил 30°	65	С	32		IV	хв. с. зем.
26	С		32	IV	хв. с. зем.	66	С			32	С. с. сухос.
27	С		36	IV	хв. с. зем.	67	С			28	С. с. сухос.
28	С			28	С. с. сухос.	68	С	44		IV	хв. с. зем.
29	С	44		IV	хв. с. зем.	69	С			28	С. с. сухос.
30	С			28	С. с. сухос.	70	С			36	С. с. сухос.
31	С			28	С. с. сухос.	71	С	44		IV	хв. с. зем.
32	С		36	IV	Знак с. с. сухос.	72	С	28		IV	хв. с. зем.
33	С	44		IV	кохил 30°	73	С	24		IV	хв. с. зем.
34	С			28	С. с. сухос.	74	С			32	С. с. сухос.
35	С	32		IV	хв. с. зем.	75	С		32	IV	хв. с. зем.
36	С			36	С. с. сухос.	76	С			28	С. с. сухос.
37	С			36	С. с. сухос.	77	С				
38	С			28	С. с. сухос.	78	С				
39	С			28	С. с. сухос.	79	С				
40	С		36	IV	хв. с. зем.	80	С				

Всього пронумеровано дерев: 80 (словами)

Нумерацію і перелік провели: посада М. М. М. підпис М. М. М. Прізвище Солонин

21.01.21

Посада М. М. М. підпис М. М. М. Прізвище Колосов
посада М. М. М. прізвище Маслов підпис М. М. М.

ПОВІДОМЛЕННЯ
про появу ознак погіршення санітарного стану лісових насаджень

ДП "Житомирське лісове господарство"

(найменування власника лісів, постійного лісокористувача)

лісництво Тригірське, квартал 104, виділ 4, ділянка -, площа 11.5 га

Таксаційна характеристика насадження

склад 7С2Q15к, вік 80 р., бонітет 2, середній діаметр 30 см,
середня висота 25 м, повнота 0.5,
тип лісу В3QС, рельєф рівнинний, експозиція -,
грунт дерново-підзолистий, підріст -, підлісок -

Лісопатологічна характеристика

Вид пошкодження насадження (лісова пожежа, буревій, сніголам, обледеніння, відмирання та висихання дерев, захаращеність, об'їдання шкідниками хвої/листя, наявність гусениць, масовий літ метеликів, опадання хвої/листя, відлущення кори на стовбурах та інші ознаки, нехарактерні для нормального стану дерев) корінь верхівкової обрив
кори, висихання дерев, хвої на ін стовб
деревини згнило

Ступінь пошкодження, ураження: поодинокі, слабке, середнє, сильне (необхідне підкреслити)

Вид розподілу пошкоджених дерев: поодинокий, груповий, куртинний (необхідне підкреслити)

Обсяг ушкодженої деревини (окомірно), м³/га 30, у тому числі сухостійної 25

Ознаки погіршення стану лісових насаджень виявив:

майстер
(посада)

«10» 12 2020 року

[підпис]
(підпис)

О.В. Крамко
(ініціали, прізвище)

пом. лісничого
(лісничий (помічник лісничого))

«10» 12 2020 року

[підпис]
(підпис)

О.В. Савчук
(ініціали, прізвище)

Висновок

інженера відділу (сектору) охорони і захисту лісу державного лісгосподарського (лісомисливського) підприємства або інженера - лісопатолог державного спеціалізованого лісозахисного підприємства щодо необхідності проведення лісозахисних чи санітарно-оздоровчих заходів за результатами огляду санітарного стану лісової ділянки:

Провести спр в 2021 році згідно
Санітарних правил

Інженер ОЗЛ
(посада)

«15» 12 2020 року

[підпис]
(підпис)

Боримська Н.П.
(ініціали, прізвище)

НУМЕРАЦІЙНА ПЕРЕЛІКОВА ВІДОМІСТЬ
призначених для вибіркової санітарної рубки по ДП "Житомирський лісгосп", Тригірське лісництво
урочище кв. 61, виділ 9 ділянка 1, площа 11,5 га

Порядковий номер дерева	Порода	Ступінь товщини стовбурів сантиметрів			Категорія стану дерева під става	Порядковий номер дерева	Порода	Ступінь товщини стовбурів сантиметрів			Категорія стану дерева під става
		Ділов	Напіл ділов	Дров'яні				Ділов	Напіл ділов	Дров'яні	
1	С			28	IV Коропів бер	41	С	44			IV Коропів бер
2	С			28	IV Коропів бер	42	С		24		IV Коропів бер
3	С	24			IV Коропів бер	43	С		24		IV Коропів бер
4	С		24		IV Коропів бер	44	С	28			IV Коропів бер
5	С		28		IV Коропів бер	45	С		32		IV Коропів бер
6	С	28			IV Коропів бер	46	С		32		IV Коропів бер
7	С	24			IV Коропів бер	47	С	28			IV Коропів бер
8	С			24	IV Коропів бер	48	С		32		IV Коропів бер
9	С			24	IV Коропів бер	49	С		24		IV Коропів бер
10	С			28	IV Коропів бер	50	С	28			IV Коропів бер
11	С		32		IV Коропів бер	51	С		24		IV Коропів бер
12	С			24	IV Коропів бер	52	С		28		IV Коропів бер
13	С		24		IV Коропів бер	53	С	32			IV Коропів бер
14	С		24		IV Коропів бер	54	С			36	IV Коропів бер
15	С	24			IV Коропів бер	55	С			24	IV Коропів бер
16	С			28	IV Коропів бер	56	С	28			IV Коропів бер
17	С		32		IV Коропів бер	57	С		36		IV Коропів бер
18	Бп			36	IV н/л бер	58	С	28			IV Коропів бер
19	С			24	IV Коропів бер	59	С	40			IV Коропів бер
20	Бп			28	IV н/л	60	С		24		IV Коропів бер
21	С		28		IV Коропів бер	61	С			24	IV Коропів бер
22	С		32		IV Коропів бер	62	С	28			IV Коропів бер
23	Бп			28	IV н/л	63	С	32			IV Коропів бер
24	С	32			IV Коропів бер	64	С		32		IV Коропів бер
25	С		32		IV Коропів бер	65	С	32			IV Коропів бер
26	С	36			IV Коропів бер	66	С	36			IV Коропів бер
27	С		24		IV Коропів бер	67	Бп			40	IV Коропів бер
28	С		32		IV Коропів бер	68	С		36		IV Коропів бер
29	С		32		IV Коропів бер	69	С		28		IV Коропів бер
30	С		32		IV Коропів бер	70	С		24		IV Коропів бер
31	С		32		IV Коропів бер	71	С		28		IV Коропів бер
32	С	24			IV Коропів бер	72	С	32			IV Коропів бер
33	С	28			IV Коропів бер	73	С	32			IV Коропів бер
34	С			24	IV Коропів бер	74	С			24	IV Коропів бер
35	Бп			24	VI н/л	75	С			24	IV Коропів бер
36	Бп			28	VI н/л	76	С	36			IV Коропів бер
37	Бп			24	VI н/л	77	С		32		IV Коропів бер
38	Бп			36	IV Коропів бер	78	С			28	IV Коропів бер
39	Бп			36	IV Коропів бер	79	С	32			IV Коропів бер
40	С	40			IV Коропів бер	80	С	36			IV Коропів бер

Всього пронумеровано дерев:

Нумерацію і перелік провели: посада посада підпис підпис (словами)
посада посада підпис підпис прізвище прізвище
посада посада підпис підпис прізвище прізвище
посада посада підпис підпис прізвище прізвище

Порядковий номер дерева	Порода	Ступінь товщини стовбурів сантиметрів			Категорія стану дерева, підстава	Порядковий номер дерева	Порода	Ступінь товщини стовбурів сантиметрів			Категорія стану дерева, підстава
		Діаметр	Навис діаметр	Діаметр				Діаметр	Навис діаметр	Діаметр	
81	C			24	Kop бер IV	114	C	36			Kop бер IV
82	C		32		Kop бер IV	115	C	32			Kop бер IV
83	C			24	Kop бер IV	116	C	28			Kop бер IV
84	C	24			Kop бер IV	117	C		28		Kop бер IV
85	C	32			Kop бер IV	118	C	32			Kop бер IV
86	C	40			Kop бер IV	119	C		40		Kop бер IV
87	C		44		Kop бер IV	120	C			40	Kop бер IV
88	C		28		Kop бер IV	121	C		36		Kop бер IV
89	C	24			Kop бер IV	122	C	36			Kop бер IV
90	C		36		Kop бер IV	123	Бн			40	IV бер. чист IV
91	C		28		Kop бер IV	124	C			28	Kop бер IV
92	C	36			Kop бер IV	125	C		28		Kop бер IV
93	C	32			Kop бер IV	126	C			28	Kop бер IV
94	C		32		Kop бер IV	127	C		24		Kop бер IV
95	C	36			Kop бер IV	128	C			24	Kop бер IV
96	C	36			Kop бер IV	129	C	28			Kop бер IV
97	C	32			Kop бер IV	130	C		28		Kop бер IV
98	C		28		Kop бер IV	131	C	32			Kop бер IV
99	C			28	Kop бер IV	132	C		36		Kop бер IV
100	C		36		Kop бер IV	133	C		24		Kop бер IV
101	C	32			Kop бер IV	134	C		24		Kop бер IV
102	C		28		Kop бер IV	135	C		32		Kop бер IV
103	C	24			Kop бер IV	136	C		36		Kop бер IV
104	C			28	Kop бер IV	137	C	36			Kop бер IV
105	C		36		Kop бер IV	138	C			24	Kop бер IV
106	C	36			Kop бер IV	139	C		24		Kop бер IV
107	C		40		Kop бер IV	140	C	40			Kop бер IV
108	C	32			Kop бер V	141	C	24			Kop бер IV
109	C	32			Kop бер V	142	C			24	Kop бер IV
110	C		28		Kop бер V	143	C			24	Kop бер IV
111	C		32		Kop бер V	144	C	24			Kop бер IV
112	C	28			Kop бер V	145	C			32	Kop бер V
113	C			32	Kop бер V	146	C			32	Kop бер V

Всього пронумеровано дерев:

підпис: Михайло

(словами)

прізвище: Савчук

посада: Михайло

прізвище: Савчук

посада: Михайло

прізвище: Савчук

20.01.2021р

призначених для вибіркової санітарної рубки по ДП "Житомирський лісгосп", Тригірське лісництво
 урочище кв. 101, виділ 4 ділянка —, площа 17,5 га

№ номеру дерева	Порода	Ступінь товщини стовбурів сантиметрів			Категорія стану дерева під става	Порядковий номер дерева	Порода	Ступінь товщини стовбурів сантиметрів			Категорія стану дерева під става
		Ділов	Напіл ділов	Дров'яні				Ділов	Напіл ділов	Дров'яні	
147	C			32	IV Короткий бамбук	187	C				IV Короткий бамбук
148	C			32	IV Короткий бамбук	188	C		40		IV Короткий бамбук
149	C		24		IV Короткий бамбук	189	C		40		IV Короткий бамбук
150	C			24	IV Короткий бамбук	190	C		40		IV Короткий бамбук
151	C	24			IV Короткий бамбук	191					
152	C	24			V Короткий бамбук	192					
153	C	24			IV Короткий бамбук	193					
154	C	24			IV Короткий бамбук	194					
155	C	24			IV Короткий бамбук	195					
156	C	24			IV Короткий бамбук	196					
157	C	24			IV Короткий бамбук	197					
158	C		36		IV Короткий бамбук	198					
159	C	24			IV Короткий бамбук	199					
160	C	24			IV Короткий бамбук	200					
161	C	24			IV Короткий бамбук	201					
162	C	24			IV Короткий бамбук	202					
163	C		36		IV Короткий бамбук	203					
164	C		36		IV Короткий бамбук	204					
165	C	24			IV Короткий бамбук	205					
166	C		36		IV Короткий бамбук	206					
167	C	24			IV Короткий бамбук	207					
168	C	24			IV Короткий бамбук	208					
169	C	24			IV Короткий бамбук	209					
170	C		36		IV Короткий бамбук	210					
171	C	24			IV Короткий бамбук	211					
172	C		36		IV Короткий бамбук	212					
173	C	24			IV Короткий бамбук	213					
174	C		36		IV Короткий бамбук	214					
175	C	24			IV Короткий бамбук	215					
176	C		36		IV Короткий бамбук	216					
177	C	24			IV Короткий бамбук	217					
178	C		36		IV Короткий бамбук	218					
179	C		36		IV Короткий бамбук	219					
180	C			32	IV Короткий бамбук	220					
181	C		40		IV Короткий бамбук	221					
182	C			32	IV Короткий бамбук	222					
183	C		40		IV Короткий бамбук	223					
184	C			32	IV Короткий бамбук	224					
185	C		40		IV Короткий бамбук	225					
186	C	24			IV Короткий бамбук	226					

Всього пронумеровано дерев: 226 (словами)

Нумерацію і перелік провели: посада Колісник підпис Колісник прізвище Світлик

20.01.2021

посада Колісник підпис Колісник прізвище Колісник

посада Сол. Колісник підпис Колісник прізвище Колісник

посада Колісник підпис Колісник прізвище Колісник

ПОВІДОМЛЕННЯ
про появу ознак погіршення санітарного стану лісових насаджень

ДП "Житомирське лісове господарство"

(найменування власника лісів, постійного лісокористувача)

лісництво Тригірське, квартал 103, виділ 16, ділянка -, площа 0.5 га

Таксаційна характеристика насаджень

склад 109 + 5п, вік 30 р., бонітет 1, середній діаметр 36 см,
середня висота 28 м, повнота 0.4,
тип лісу БЗДС, рельєф рівнинний, експозиція -,
грунт дерново-підзолистий, підріст -, підлісок -

Лісопатологічна характеристика

Вид пошкодження насаджень (лісова пожежа, буревій, сніголам, обледеніння, відмирання та всихання дерев, захаращеність, об'їдання шкідниками хвої/листя, наявність гусениць, масовий літ метеликів, опадання хвої/листя, відлущення кори на стовбурах та інші ознаки, нехарактерні для нормального стану дерев) короткі верхівкові обпек
кори, всихання хвої та її погіршення

Ступінь пошкодження, ураження: поодинокі, слабке, середнє, сильне (необхідне підкреслити)

Вид розподілу пошкоджених дерев: поодинокий, груповий, куртинний (необхідне підкреслити)

Обсяг ушкодженої деревини (окомірно), м³/га 30, у тому числі сухостійної 25

Ознаки погіршення стану лісових насаджень виявив:

майстер (посада) [підпис] (підпис) О.В. Козачок (ініціали, прізвище)
«10» 12 2020 року

пом. лісничого (лісничий (помічник лісничого)) [підпис] (підпис) О.В. Соколюк (ініціали, прізвище)
«10» 12 2020 року

Висновок

інженера відділу (сектору) охорони і захисту лісу державного лісогосподарського (лісомисливського) підприємства або інженера - лісопатолог державного спеціалізованого лісозахисного підприємства щодо необхідності проведення лісозахисних чи санітарно-оздоровчих заходів за результатами огляду санітарного стану лісової ділянки:
Провести СРВ в 2021 році згідно
санітарних правил

Інженер ОЗЛ (посада) [підпис] (підпис) Боримська Н.П. (ініціали, прізвище)
«15» 12 2020 року

НУМЕРАЦІЙНА ПЕРЕЛІКОВА ВІДОМІСТЬ
призначених для вибіркової санітарної рубки по ДП "Житомирський лісгосп", Трипільське лісництво
урочище кв. 103, виділ 10, ділянка —, площа 0,5 га

№	Порода	Ступінь товщини стовбурів сантиметрів			Категорія стану дерева під става	Порядковий номер дерева	Порода	Ступінь товщини стовбурів сантиметрів			Категорія стану дерева під става
		Ділов	Нали ділов	Дров'яні				Ділов	Нали ділов	Дров'яні	
1	C	32			IV Кор. бер	41					
2	C			36	IV Кор. бер с, с	42					
3	C	32			IV Кор. бер бер	43					
4	C	36			IV Кор. бер бер	44					
5	C			28	V Кор. бер бер	45					
6	C		28		V Кор. бер с, с	46					
7	C	40			V Кор. бер с, с	47					
8						48					
9						49					
10						50					
11						51					
12						52					
13						53					
14						54					
15						55					
16						56					
17						57					
18						58					
19						59					
20						60					
21						61					
22						62					
23						63					
24						64					
25						65					
26						66					
27						67					
28						68					
29						69					
30						70					
31						71					
32						72					
33						73					
34						74					
35						75					
36						76					
37						77					
38						78					
39						79					
40						80					

Всього пронумеровано дерев: 81 (словами)
 Нумерацію і перелік провели: посада М. М. Савченко підпис М. М. Савченко прізвище Савченко
 посада М. М. Савченко підпис М. М. Савченко прізвище Савченко
 посада М. М. Савченко підпис М. М. Савченко прізвище Савченко
 22.01.21 посада М. М. Савченко підпис М. М. Савченко прізвище Савченко

ПОВІДОМЛЕННЯ
про появу ознак погіршення санітарного стану лісових насаджень

ДП "Житомирське лісове господарство"

(найменування власника лісів, постійного лісокористувача)

лісництво Тригірське, квартал 103, виділ 41, ділянка -, площа 0.5 га

Таксаційна характеристика насадження

склад 109+5п, вік 50 р., бонітет 17, середній діаметр 24 см,
середня висота 23 м, повнота 0.8,
тип лісу Б30С, рельєф рівнинний, експозиція -,
грунт дерново-підзолистий, підріст -, підлісок -

Лісопатологічна характеристика

Вид пошкодження насадження (лісова пожежа, буревій, сніголам, обледеніння, відмирання та
всихання дерев, захаращеність, об'їдання шкідниками хвої/листя, наявність гусениць, масовий
літ метеликів, опадання хвої/листя, відлущення кори на стовбурах та інші ознаки, нехарактерні
для нормального стану дерев) Короїд ветвіколюбний. Облад
кори великою кількістю на й одіах.

Ступінь пошкодження, ураження: поодинокі, слабке, середнє, сильне (необхідне підкреслити)

Вид розподілу пошкоджених дерев: поодинокий, груповий, куртинний (необхідне підкреслити)

Обсяг ушкодженої деревини (окомірно), м³/га 35, у тому числі сухостійної 30

Ознаки погіршення стану лісових насаджень виявив:

м.ейстер (посада) [підпис] (підпис) О.В. Кривак (ініціали, прізвище)
«10» 12 2020 року

пом. лісничого (лісничий (помічник лісничого)) [підпис] (підпис) О.В. Силич (ініціали, прізвище)
«10» 12 2020 року

Висновок

інженера відділу (сектору) охорони і захисту лісу державного лісгосподарського
(лісомисливського) підприємства або інженера - лісопатолог державного спеціалізованого
лісозахисного підприємства щодо необхідності проведення лісозахисних чи санітарно-
оздоровчих заходів за результатами огляду санітарного стану лісової ділянки:
Провести СРВ в 2021 році згідно
Сан.тариф. правил

Інженер ОЗЛ (посада)
«15» 12 2020 року

[підпис] (підпис) Боримська Н.П. (ініціали, прізвище)

НУМЕРАЦІЙНА ПЕРЕЛІКОВА ВІДОМІСТЬ

призначених для вибіркової санітарної рубки по ДП "Житомирський лісгосп", Тригірське лісництво
 урочище _____ кв. 103, виділ 46, ділянка _____, площа 0,5 га

Порядковий номер дерева	Порода	Ступінь товщини стовбурів сантиметрів			Категорія стану дерева під става	Порядковий номер дерева	Порода	Ступінь товщини стовбурів сантиметрів			Категорія стану дерева під става
		Ділов	Напіл ділов	Дров'яні				Ділов	Напіл ділов	Дров'яні	
1	C		24		IV Корс бер бер	41					
2	C		24		V Корс бер бер	42					
3	C			24	V Корс бер бер	43					
4	C			24	V Корс бер бер	44					
5	C	24			IV Корс бер бер	45					
6	C	32			IV Сиробероза бер	46					
7	C	24			IV Корс бер бер	47					
8	C	32			IV Корс бер бер	48					
9	C	28			IV Корс бер бер	49					
10	C	36			IV Корс бер бер	50					
11	C		40		IV Корс бер бер	51					
12	C			24	V Корс бер бер	52					
13						53					
14						54					
15						55					
16						56					
17						57					
18						58					
19						59					
20						60					
21						61					
22						62					
23						63					
24						64					
25						65					
26						66					
27						67					
28						68					
29						69					
30						70					
31						71					
32						72					
33						73					
34						74					
35						75					
36						76					
37						77					
38						78					
39						79					
40						80					

Всього пронумеровано дерев: _____

Нумерацію і перелік провели: посада _____ підпис _____ (словами) _____

посада _____ підпис _____ прізвище _____
 посада _____ підпис _____ прізвище _____
 посада _____ підпис _____ прізвище _____

22.01.21

ПОВІДОМЛЕННЯ
про появу ознак погіршення санітарного стану лісових насаджень

ДП "Житомирське лісове господарство"

(найменування власника лісів, постійного лісокористувача)

лісництво Тригірське, квартал 104, виділ 4, ділянка -, площа 4.9 га

Таксаційна характеристика насадження

склад 89% 15 + 3% + 5%, вік 56 р., бонітет 15, середній діаметр 28 см,
середня висота 28 м, повнота 0.8,

тип лісу С2Г0С, рельєф рівнинний, експозиція -,

грунт дерново-підзолистий, підріст -, підлісок -

Лісопатологічна характеристика

Вид пошкодження насадження (лісова пожежа, буревій, сніголам, обледеніння, відмирання та всихання дерев, захаращеність, об'їдання шкідниками хвої/листя, наявність гусениць, масовий літ метеликів, опадання хвої/листя, відлущення кори на стовбурах та інші ознаки, нехарактерні для нормального стану дерев) Короїд великий - однок.
Кори великого хвої

Ступінь пошкодження, ураження: поодинокі, слабке, середнє, сильне (необхідне підкреслити)

Вид розподілу пошкоджених дерев: поодинокий, груповий, куртинний (необхідне підкреслити)

Обсяг ушкодженої деревини (окомірно), м³/га 15, у тому числі сухостійної 10

Ознаки погіршення стану лісових насаджень виявив:

майстер (посада) [підпис] С.С. Рогомошук (ініціали, прізвище)
«10» 12 2020 року

пом. лісничого (лісничий (помічник лісничого)) [підпис] Д.В. Сокошук (ініціали, прізвище)
«12» 12 2020 року

Висновок

інженера відділу (сектору) охорони і захисту лісу державного лісгосподарського (лісомисливського) підприємства або інженера - лісопатолог державного спеціалізованого лісозахисного підприємства щодо необхідності проведення лісозахисних чи санітарно-оздоровчих заходів за результатами огляду санітарного стану лісової ділянки:

Провести СРЛ в 2021 році щодо
санітарного стану

Інженер ОЗЛ (посада) [підпис] Боримська Н.П. (ініціали, прізвище)
«15» 20 2020 року

НУМЕРАЦІЙНА ПЕРЕЛІКОВА ВІДОМІСТЬ
 призначених для вибіркової санітарної рубки по ДП "Житомирський лісгосп", Тригірське лісництво
 урочище кв. 107, виділ 4, ділянка —, площа 4,8 га

Порядковий номер дерева	Порода	Ступінь товщини стовбурів сантиметрів			Категорія стану дерева під става	Порядковий номер дерева	Порода	Ступінь товщини стовбурів сантиметрів			Категорія стану дерева під става
		Ділов	Напіс ділов	Дров'яні				Ділов	Напіс ділов	Дров'яні	
1	C	32			IV Кар. бер. бер.	41					
2	C		28		IV Кар. бер. бер.	42					
3	C	24			IV Кар. бер. бер.	43					
4	C		24		IV Кар. бер. бер.	44					
5	C		24		IV Кар. бер. бер.	45					
6	C		24		IV Кар. бер. бер.	46					
7	C	28			IV Кар. бер. бер.	47					
8	C		28		IV Кар. бер. бер.	48					
9	C			24	IV Кар. бер. бер.	49					
10	C	24			IV Кар. бер. бер.	50					
11	C		28		IV Кар. бер. бер.	51					
12	C	24			IV Кар. бер. бер.	52					
13	C		28		IV Кар. бер. бер.	53					
14	C		24		IV Кар. бер. бер.	54					
15	C	24			IV Кар. бер. бер.	55					
16	C			28	IV Кар. бер. бер.	56					
17	C	28			IV Кар. бер. бер.	57					
18	C		32		IV Кар. бер. бер.	58					
19	C		24		IV Кар. бер. бер.	59					
20	C	28			IV Кар. бер. бер.	60					
21	C	32			IV Кар. бер. бер.	61					
22	C		24		IV Кар. бер. бер.	62					
23	C			24	IV Кар. бер. бер.	63					
24	C		28		IV Кар. бер. бер.	64					
25	C	24			IV Кар. бер. бер.	65					
26	C	24			IV Кар. бер. бер.	66					
27	C	24			IV Кар. бер. бер.	67					
28	C		24		IV Кар. бер. бер.	68					
29	C	24			IV Кар. бер. бер.	69					
30	C			24	IV Кар. бер. бер.	70					
31	C			24	IV Кар. бер. бер.	71					
32	C		28		IV Кар. бер. бер.	72					
33	C	28			IV Кар. бер. бер.	73					
34	C		28		IV Кар. бер. бер.	74					
35	C			28	IV Кар. бер. бер.	75					
36	C			28	IV Кар. бер. бер.	76					
37						77					
38						78					
39						79					
40						80					

Всього пронумеровано дерев: 36 (Тригірське лісництво) (словами)
 Нумерацію і перелік провели: посада М. М. М. підпис М. М. М. прізвище М. М. М.
22.01.21 посада М. М. М. підпис М. М. М. прізвище М. М. М.
 посада М. М. М. підпис М. М. М. прізвище М. М. М.

ПОВІДОМЛЕННЯ
про появу ознак погіршення санітарного стану лісових насаджень

ДП "Житомирське лісове господарство"

(найменування власника лісів, постійного лісокористувача)

лісництво Тригірське, квартал 104, виділ 14, ділянка -, площа 8.5 га

Таксаційна характеристика насадження

склад 43(85)29(70)15(10)19(60)19(19) вік 35 р., бонітет 1А, середній діаметр 36 см,
середня висота 30 м, повнота 0.8,
тип лісу С3ГДС, рельєф рівнинний, експозиція -,
грунт дерново-підзолистий, підріст -, підлісок -

Лісопатологічна характеристика

Вид пошкодження насадження (лісова пожежа, буревій, сніголам, обледеніння, відмирання та всихання дерев, захаращеність, об'їдання шкідниками хвої/листя, наявність гусениць, масовий літ метеликів, опадання хвої/листя, відлущення кори на стовбурах та інші ознаки, нехарактерні для нормального стану дерев) корію березової одної
мори берези хвої - деревини кілька
місць

Ступінь пошкодження, ураження: поодинокі, слабке, середнє, сильне (необхідне підкреслити)

Вид розподілу пошкоджених дерев: поодинокий, груповий, куртинний (необхідне підкреслити)

Обсяг ушкодженої деревини (окомірно), м³/га 15, у тому числі сухостійної 10

Ознаки погіршення стану лісових насаджень виявив:

м.ейстер
(посада)

«10» 12 2020 року

ром іскрич
(лісничий (помічник лісничого))

«10» 12 2020 року

[підпис]
(підпис)

С.С. Рокитський
(ініціали, прізвище)

[підпис]
(підпис)

В.В. Селюк
(ініціали, прізвище)

Висновок

інженера відділу (сектору) охорони і захисту лісу державного лісгосподарського (лісомисливського) підприємства або інженера - лісопатолог державного спеціалізованого лісозахисного підприємства щодо необхідності проведення лісозахисних чи санітарно-оздоровчих заходів за результатами огляду санітарного стану лісової ділянки:
Проблеми є в 2021 році згідно
Санітарних правил

Інженер ОЗЛ

«15» 12 2020 року

[підпис]
(підпис)

Боримська Н.П.
(ініціали, прізвище)

НУМЕРАЦІЙНА ПЕРЕЛІКОВА ВІДОМІСТЬ
 призначених для вибіркової санітарної рубки по ДП "Житомирський лісгосп", Тригірське лісництво
 урочище _____, кв. 104, виділ 14, ділянка _____, площа 8,5 га

№ дерева	Порода	Ступінь товщини стовбурів сантиметрів			Категорія стану дерева під става	Порядковий номер дерева	Порода	Ступінь товщини стовбурів сантиметрів			Категорія стану дерева під става
		Діагн.	Напіс діагн.	Діагн. ін.				Діагн.	Напіс діагн.	Діагн. ін.	
147	C	24			IV Кор. берк.	41	C	28			IV Кор. берк.
148	C		24		IV Кор. берк.	42	C		40		IV Кор. берк.
149	C		28		IV Кор. берк.	43	C			28	V Кор. берк.
150	C	24			IV Кор. берк.	44	C		28		IV Кор. берк.
151	C		24		IV Кор. берк.	45	C			32	IV Кор. берк.
152	C	28			IV Кор. берк.	46	C			28	IV Кор. берк.
153	Oc			32	IV МЛП	47	C	32			V Кор. берк.
154	C		32		IV Кор. берк.	48	C			32	V Кор. берк.
155	C		24		V Кор. берк.	49	C			28	V Кор. берк.
156	C	28			IV Кор. берк.	50	C		28		V Кор. берк.
157	C		32		IV Кор. берк.	51	C	32			IV Кор. берк.
158	C	36			IV Кор. берк.	52	C			24	V Кор. берк.
159	C		36		IV Кор. берк.	53	C		24		V Кор. берк.
160	C		28		IV Кор. берк.	54	Oc			36	V МЛП
161	C	24			IV Кор. берк.	55	C		28		V Кор. берк.
162	C		32		IV Кор. берк.	56	C		44		V Кор. берк.
163	C	32			IV Кор. берк.	57	C	36			IV Кор. берк.
164	C		36		V Кор. берк.	58	C		36		V Кор. берк.
165	C	28			IV Кор. берк.	59	C			28	V Кор. берк.
166	C		28		IV Кор. берк.	60	C	28			IV Кор. берк.
167	C		24		IV Кор. берк.	61	C			24	IV Кор. берк.
168	Oc			28	V МЛП	62	C			32	V Кор. берк.
169	C		32		IV Кор. берк.	63	C		24		V Кор. берк.
170	C	32			IV Кор. берк.	64	C	24			IV Кор. берк.
171	C	24			IV Кор. берк.	65	C			24	V Кор. берк.
172	C		36		IV Кор. берк.	66	C		32		IV Кор. берк.
173	C	28			IV Кор. берк.	67	C	36			V Кор. берк.
174	C		28		IV Кор. берк.	68	C		36		IV Кор. берк.
175	C			32	V МЛП	69	Oc			36	V МЛП
176	C		32		IV Кор. берк.	70	C		28		V Кор. берк.
177	C	32			IV Кор. берк.	71	C	32			IV Кор. берк.
178	C		28		IV Кор. берк.	72	C		36		IV Кор. берк.
179	C	24			IV Кор. берк.	73	C			24	V Кор. берк.
180	C		36		IV Кор. берк.	74	C		32		IV Кор. берк.
181	C	28			IV Кор. берк.	75	C	36			V Кор. берк.
182	C				IV Кор. берк.	76	C		36		IV Кор. берк.
183	C			32	V МЛП	77	Oc			36	V МЛП
184	C		32		IV Кор. берк.	78	C		28		V Кор. берк.
185	C	32			IV Кор. берк.	79	C	32			IV Кор. берк.
186	C			24	V Кор. берк.	80	C			36	IV Кор. берк.
187	C			24	V Кор. берк.	81	C			24	V Кор. берк.
188	C				IV Кор. берк.	82	Вм			28	V МЛП
189	C			36	IV Кор. берк.	83	C			28	V Кор. берк.
190	C			24	V Кор. берк.	84	C		32		V Кор. берк.
191	C			36	V Кор. берк.	85	C	28			V Кор. берк.
192	Oc			32	V МЛП	86	C		32		V Кор. берк.

Всього пронумеровано дерев: _____

Нумерацію і перелік провели: посада С.В. Довг (словами)
 посада С.В. Довг підпис С.В. Довг (словами)
 посада С.В. Довг підпис С.В. Довг (словами)

№	Пл	Діаг	Напіс діаг	Діаг	Категорія стану дерева, став	Породи і коши дерева	Порода	Ступінь товщини стовбура сантиметрами		
								Діаг	Напіс діаг	Діаг
227	C	24			IV Крп бер-бер	260				
228	C	40			IV Крп бер-бер	261				
229						262				
230						263				
231						264				
232						265				
233						266				
234						267				
235						268				
236						269				
237						270				
238						271				
239						272				
240						273				
241						274				
242						275				
243						276				
244						277				
245						278				
246						279				
247						280				
248						281				
249						282				
250						283				
251						284				
252						285				
253						286				
254						287				
255						288				
256						289				
257						290				
258						291				
259						292				

Всього пронумеровано дерев:

Нумерацію і перелік провели: посада по Крп підпис Велич Е.В. (словами)
 посада ст. чов. спост. підпис Крп прізвище Корнійчук
 посада м.ч.спост. підпис Крп прізвище Крп
 посада м.ч.спост. підпис Крп прізвище Крп

29.01.2021

ПОВІДОМЛЕННЯ
про появу ознак погіршення санітарного стану лісових насаджень

ДП "Житомирське лісове господарство"

(найменування власника лісів, постійного лісокористувача)

лісництво Тригирське, квартал 108, виділ 7, ділянка -, площа 9.7 га

Таксаційна характеристика насадження

склад 80% Б + 15% ДС + 5% Б, вік 31 р., бонітет 1А, середній діаметр 36 см,
середня висота 30 м, повнота 0.7,
тип лісу С2ГДС, рельєф рівнинний, експозиція -,
грунт дерново-підзолистий, підріст -, підлісок -

Лісопатологічна характеристика

Вид пошкодження насадження (лісова пожежа, буревій, сніголам, обледеніння, відмирання та висихання дерев, захаращеність, об'їдання шкідниками хвої/листя, наявність гусениць, масовий літ метеликів, опадання хвої/листя, відлущення кори на стовбурах та інші ознаки, нехарактерні для нормального стану дерев) Короїд, веретільковий, об'їд
кори, висохле

Ступінь пошкодження, ураження: поодинокі, слабке, середнє, сильне (необхідне підкреслити)

Вид розподілу пошкоджених дерев: поодинокий, груповий, куртинний (необхідне підкреслити)

Обсяг ушкодженої деревини (окомірно), м³/га 15, у тому числі сухостійної 10

Ознаки погіршення стану лісових насаджень виявив:

ст. лісник
(посада)

[підпис]
(підпис)

О.С. Христюк
(ініціали, прізвище)

«10» 12 2020 року

пом. лісничого
(лісничий (помічник лісничого))

[підпис]
(підпис)

О.В. Сивук
(ініціали, прізвище)

«10» 12 2020 року

Висновок

інженера відділу (сектору) охорони і захисту лісу державного лісгосподарського (лісомисливського) підприємства або інженера - лісопатолог державного спеціалізованого лісозахисного підприємства щодо необхідності проведення лісозахисних чи санітарно-оздоровчих заходів за результатами огляду санітарного стану лісової ділянки:
Провести СРВ в 2021 році під час сезону лісової правки

Інженер ОЗЛ

«15» 12

2020 року

[підпис]
(підпис)

Боримська Н.П.
(ініціали, прізвище)

НУМЕРАЦІЙНА ПЕРЕЛІКОВА ВІДОМІСТЬ

призначених для вибіркової санітарної рубки по ДП «Житомирський лісгосп», лісництво _____, урочище _____, кв. 108, виділ _____, ділянка _____, площа 9.7 га.

Приписи

Порядковий номер дерева	порода	Ступінь товщини стовбурів сантиметрів			Категорія стану дерева, підстава	Порядковий номер дерева	порода	Ступінь товщини стовбурів сантиметрів			Категорія стану дерева
		Ділов —	напіл ділов —	Дров »яні				Ділов —	напіл ділов —	Дров »яні	
1	2	3	4	5	6	7	8	9	10	11	12
1	D			44 M	Букетас	41	C			32 V	СВ. Сухос
2	D			32 IV	Букетас	42	C		28	1 V	ХВ. Сухос
3	C			28 V	СВ. Сухос	43	C		28	1 V	ХВ. Сухос
4	C			28 V	СВ. Сухос	44	C			28 V	СВ. Сухос
5	C	36		1 V	ХВ. СВ. Зен	45	C			28 V	СВ. Сухос
6	C			24 V	СВ. Сухос	46	C	44		1 V	ХВ. Сухос
7	C	28		1 V	ХВ. СВ. Зен	47	C			28 V	СВ. Сухос
8	C		44	1 V	Злам. Сухос	48	C	32		1 V	ХВ. 30°
9	C		44	1 V	ХВ. СВ. Зен	49	C			28 V	СВ. Сухос
10	C			28 V	СВ. Сухос	50	C	36		1 V	Злам. Сухос
11	C			28 V	СВ. Сухос	51	D			40 V	Злам. Сухос
12	C	32		1 V	ХВ. СВ. Зен	52	C	36		1 V	ХВ. Сухос
13	OC			36 V	Опал. Сухос	53	C			28 V	СВ. Сухос
14	OC			28 V	Опал. Сухос	54	C		32	1 V	ХВ. Сухос
15	bp			36 V	Опал. Сухос	55	C			28 V	СВ. Сухос
16	OC			36 V	Опал. Сухос	56	C		28	1 V	ХВ. СВ. Зен
17	bp			40 V	Опал. Сухос	57	C		28	1 V	ХВ. СВ. Зен
18	bp			44 V	Опал. Сухос	58	C		40	1 V	ХВ. Сухос
19	C	40		1 V	ХВ. СВ. Зен	59	C	28		1 V	ХВ. СВ. Зен
20	C			28 V	Виточен	60	D			36 V	Злам. Сухос
21	OC			40 V	Опал. Сухос	61	C			28 V	СВ. Сухос
22	C			32 V	СВ. Сухос	62	C		36	1 V	ХВ. СВ. Зен
23	C			28 V	СВ. Сухос	63	C		36	1 V	ХВ. СВ. Зен
24	C	28		1 V	ХВ. СВ. Зен	64	C	40		1 V	ХВ. СВ. Зен
25	C	40		1 V	ХВ. СВ. Зен	65	C			28 V	СВ. Сухос
26	C	40		1 V	ХВ. СВ. Зен	66	C		28	1 V	Злам. Сухос
27	C			24 V	СВ. Сухос	67	C			28 V	СВ. Сухос
28	C		32	1 V	ХВ. СВ. Зен	68	C	36		1 V	ХВ. СВ. Зен
29	C		32	1 V	ХВ. СВ. Зен	39	C			28 V	СВ. Сухос
30	C			28 V	СВ. Сухос	70	C			24 V	СВ. Сухос
31	D			44 V	Злам. Сухос	71	C		28	1 V	ХВ. СВ. Зен
32	C		28	1 V	ХВ. СВ. Зен	72	C	36		1 V	ХВ. СВ. Зен
33	C			28 V	СВ. Сухос	73	C		32	1 V	ХВ. СВ. Зен
34	C			28 V	СВ. Сухос	74	D			40 V	Злам. Сухос
35	C	28		1 V	ХВ. СВ. Зен	75	C		28	1 V	ХВ. СВ. Зен
36	C	36		1 V	ХВ. СВ. Зен	76	C			28 V	СВ. Сухос
37	C			28 V	СВ. Сухос	77	C		36	1 V	ХВ. СВ. Зен
38	C			32 V	СВ. Сухос	78	C	44		1 V	ХВ. СВ. Зен
39	C	40		1 V	ХВ. СВ. Зен	79	C		28	1 V	ХВ. СВ. Зен
40	D			36 V	Злам. Сухос	80	C	48		1 V	ХВ. 30°

Всього пронумеровано дерев:

дуб. роз.

(словами)

Нумерацію і перелік провели: посада

пом. ліс

підпис

Прізвище

Савиш

21.01.2021

Посада

лр

підпис

лр

прізвище

Лисенко

посада

лр

прізвище

Колесник

підпис

лр

1	2	3	4	5	6	7	8	9	10
81	C	36		IV	нах 30°				
82	C	44		IV	гном сдб				
83	C	48		IV	хв. сд. гни				
84	C		36	IV	хв. сд. гни				
85	C			28	V сд. сучок				
86	OC			44	V сд. сучок				
87	C	28		IV	хв. сд. гни				
88	C	24		IV	хв. сд. гни				
89	C			28	V сд. сучок				
90	C	52		IV	хв. сд. гни				
91	C			36	V сд. сучок				
92	C			32	V сд. сучок				

Всього пронумеровано дерев: 92 дубокосо дуба дерева (словами)
 Нумерацію і перелік провели: посада пос. піс підпис [підпис] Прізвище Савчук
 21.01.2021 Посада [підпис] підпис [підпис] Прізвище Мисюк
 посада [підпис] прізвище Кобоньська підпис [підпис]
 посада _____ прізвище _____ підпис _____

ПОВІДОМЛЕННЯ
про появу ознак погіршення санітарного стану лісових насаджень

ДП "Житомирське лісове господарство"

(найменування власника лісів, постійного лісокористувача)

лісництво Тригірське, квартал 124, виділ 9, ділянка -, площа 7.6 га

Таксаційна характеристика насадження

склад 80% Q, вік 80 р., бонітет 1А, середній діаметр 32 см,
середня висота 28 м, повнота 0.7,
тип лісу СяГДС, рельєф рівнинний, експозиція -,
грунт дерново-підзолистий, підріст -, підлісок -

Лісопатологічна характеристика

Вид пошкодження насадження (лісова пожежа, буревій, сніголам, обледеніння, відмирання та висихання дерев, захаращеність, об'їдання шкідниками хвої/листя, наявність гусениць, масовий літ метеликів, опадання хвої/листя, відлущення кори на стовбурах та інші ознаки, нехарактерні для нормального стану дерев)

об'їд кори, висихання хвої на її одне

Ступінь пошкодження, ураження: поодинокі, слабке, середнє, сильне (необхідне підкреслити)

Вид розподілу пошкоджених дерев: поодинокий, груповий, куртинний (необхідне підкреслити)

Обсяг ушкодженої деревини (окомірно), м³/га 25, у тому числі сухостійної 20

Ознаки погіршення стану лісових насаджень виявив:

Ст. Іоїсмер
(посада)

[підпис]
(підпис)

О.С. Романюк
(ініціали, прізвище)

«10» 12 2020 року

пом. лісничого
(лісничий (помічник лісничого))

[підпис]
(підпис)

О.В. Савчук
(ініціали, прізвище)

«10» 12 2020 року

Висновок

інженера відділу (сектору) охорони і захисту лісу державного лісогосподарського (лісомисливського) підприємства або інженера - лісопатолога державного спеціалізованого лісозахисного підприємства щодо необхідності проведення лісозахисних чи санітарно-оздоровчих заходів за результатами огляду санітарного стану лісової ділянки:

Брокетти є в 2021 році відсутні
Санітариса кривий

Інженер ОЗЛ

«15» 12 2020 року

[підпис]
(підпис)

Боримська Н.П.
(ініціали, прізвище)

НУМЕРАЦІЙНА ПЕРЕЛІКОВА ВІДОМІСТЬ
призначених для вибіркової санітарної рубки по ДП «Житомирський лісгосп», лісництво Житомирське
урочище _____, кв. 121, виділ 9, ділянка _____, площа 76 га.

Порядковий номер дерев	порода	Ступінь товщини стовбурів сантиметрів			Категорія стану дерева, підстава	Порядковий номер дерева	порода	Ступінь товщини стовбурів сантиметрів			Категорія стану дерева
		Ділов	напіва ділов	Дров				Ділов	напіва ділов	Дров	
1	2	3	4	5	6	7	8	9	10	11	12
1	Д			40	✓ зас. амгін	41	С			28	✓ хв. пух
2	С			4	✓ кл. сусох	42	С			24	✓ хв. пух
3	С			28	✓ св. кл. сусох	43	С			24	✓ хв. пух
4	С	40		14	✓ хв. св. зелени	44	С			24	✓ хв. пух
5	С			24	✓ кл. сусох	45	С			24	✓ хв. пух
6	С			24	✓ кл. сусох	46	С			28	✓ хв. пух
7	С			28	✓ кл. сусох	47	С		32	14	✓ хв. пух
8	С	24		14	Злом. сусох	48	С			24	✓ хв. пух
9	С			28	✓ кл. сусох	49	С			24	✓ хв. пух
10	С		36	14	✓ хв. св. зелени	50	С			24	✓ хв. пух
11	С		36	14	✓ хв. св. зелени	51	С		28	14	✓ хв. пух
12	С			32	✓ хв. св. зелени	52	С			24	✓ св. сусох
13	С	40		14	хв. св. зелени	53	С			28	✓ св. сусох
14	С	44		14	✓ хв. св. зелени	54	С	28		24	✓ хв. св. зелени
15	С			28	✓ кл. сусох	55	С	32		14	✓ хв. св. зелени
16	С			28	✓ св. сусох	56	С			28	✓ кл. сусох
17	С			36	✓ св. сусох	57	С		36	14	✓ хв. св. зелени
18	С	52		14	✓ хв. св. зелени	58	С		36	14	✓ хв. св. зелени
19	С	28		14	Злом. сусох	59	С		36	14	✓ хв. св. зелени
20	С		36	14	Злом. сусох	60	С			28	✓ св. сусох
21	С		40	14	✓ хв. св. зелени	61	С	32		14	хв. св. зелени
22	С	48		14	хв. св. зелени	62	С			24	✓ св. сусох
23	С		36	14	✓ хв. св. зелени	63	С	40		14	✓ хв. св. зелени
24	С			36	✓ хв. св. зелени	64	С	36		14	✓ хв. св. зелени
25	С			28	✓ хв. св. зелени	65	С			32	✓ св. сусох
26	С			32	✓ хв. св. зелени	66	С		32	14	✓ хв. св. зелени
27	С		40	14	✓ хв. св. зелени	67	С		32	14	✓ хв. св. зелени
28	С			28	✓ св. сусох	68	С		28	14	✓ хв. св. зелени
29	С	40		14	хв. св. зелени	39	С			32	✓ св. сусох
30	С	24		14	Злом. сусох	70	С	44		14	✓ хв. св. зелени
31	С			28	✓ св. сусох	71	С	56		14	хв. св. зелени
32	Д			28	✓ кл. сусох	72	С			32	✓ хв. св. зелени
33	С	28		14	Злом. сусох	73	С			28	✓ хв. св. зелени
34	С		32	14	✓ хв. св. зелени	74	С	28		24	✓ хв. св. зелени
35	С			24	✓ хв. св. зелени	75	С			24	✓ хв. св. зелени
36	С	44		14	хв. св. зелени	76	С		32	14	✓ хв. св. зелени
37	С	40		14	✓ хв. св. зелени	77	С	32		14	✓ хв. св. зелени
38	С	44		14	✓ хв. св. зелени	78	С			24	✓ св. сусох
39	С		36	14	✓ хв. св. зелени	79	С			28	✓ св. сусох
40	С	40		14	Злом. сусох	80	С	52		14	✓ хв. св. зелени

Всього пронумеровано дерев: _____

дуб.

(словами) зелени

Нумерацію і перелік провели: посада пос. ліс підпис _____

Прізвище Соловй

21.01.2021р

Посада ліс

підпис _____

прізвище Туча

посада ліс

прізвище Ковалевський

підпис _____

1	2	3	4	5	6	7	8	9	10	11		
				28	V	ХР. СХ. ЗОН	114	C	32	IV	ХР. СХ. ЗОН	
81	C				IV	ХР. СХ. ЗОН	115	C		28	V	ХР. СХ. ЗОН
82	C	28			IV	ХР. СХ. ЗОН	116	C	24	IV	ХР. СХ. ЗОН	
83	C	44			IV	ХР. СХ. ЗОН	117	C	52	IV	ХР. СХ. ЗОН	
84	C				IV	ХР. СХ. ЗОН	118	C		28	V	ХР. СХ. ЗОН
85	C				IV	ХР. СХ. ЗОН	119	C		28	V	ХР. СХ. ЗОН
86	C				IV	ХР. СХ. ЗОН	120	C	44	IV	ХР. СХ. ЗОН	
87	C	48			IV	ХР. СХ. ЗОН	121	C		28	V	ХР. СХ. ЗОН
88	C				IV	ХР. СХ. ЗОН	122	C		32	V	ХР. СХ. ЗОН
89	C				IV	ХР. СХ. ЗОН	123	C	28	IV	ХР. СХ. ЗОН	
90	C		32		IV	ХР. СХ. ЗОН	124	C	28	IV	ХР. СХ. ЗОН	
91	C				IV	ХР. СХ. ЗОН	125	C		24	V	ХР. СХ. ЗОН
92	C		32		IV	ХР. СХ. ЗОН	126	C	36	IV	ХР. СХ. ЗОН	
93	C		32		IV	ХР. СХ. ЗОН	127	C		28	V	ХР. СХ. ЗОН
94	C				IV	ХР. СХ. ЗОН	128	C	32	IV	ХР. СХ. ЗОН	
95	C				IV	ХР. СХ. ЗОН	129	C		24	V	ХР. СХ. ЗОН
96	C	48			IV	ХР. СХ. ЗОН	130	C	32	IV	ХР. СХ. ЗОН	
97	C				IV	ХР. СХ. ЗОН	131	C	28	IV	ХР. СХ. ЗОН	
98	C				IV	ХР. СХ. ЗОН	132	C	28	IV	ХР. СХ. ЗОН	
99	C	36			IV	ХР. СХ. ЗОН	133	C	28	IV	ХР. СХ. ЗОН	
100	C				IV	ХР. СХ. ЗОН	134	C	32	IV	ХР. СХ. ЗОН	
101	C			28	V	ХР. СХ. ЗОН						
102	C			28	V	ХР. СХ. ЗОН						
103	C	44			IV	ХР. СХ. ЗОН						
104	C	28			IV	ХР. СХ. ЗОН						
105	C				32	V	ХР. СХ. ЗОН					
106	C	56			IV	ХР. СХ. ЗОН						
107	C				28	V	ХР. СХ. ЗОН					
108	C			32	V	ХР. СХ. ЗОН						
109	C				32	V	ХР. СХ. ЗОН					
110	C				36	V	ХР. СХ. ЗОН					
111	C			28	V	ХР. СХ. ЗОН						
112	C	28			IV	ХР. СХ. ЗОН						
113	C	28			IV	ХР. СХ. ЗОН						

Всього пронумеровано дерев: сво тридцять один (словами)

Нумерацію і перелік провели: посада ком. піс підпис [підпис] Прізвище Солон

21.01.2021, Посада лп підпис [підпис] прізвище Бусев

посада лп прізвище Ковалевська підпис [підпис]

посада лп прізвище Ковалевська підпис [підпис]

ПОВІДОМЛЕННЯ
про появу ознак погіршення санітарного стану лісових насаджень

ДП "Київмоллесквот АР"

(найменування власника лісів, постійного лісокористувача)

Лісництво Березівське
квартал № 2 виділ № 4

урочище _____
ділянка № _____ площа 59 гектарів

Таксаційна характеристика насадження

Склад 7С3ЕА31Г3 вік 30 років бонітет 1 середній діаметр 36 см, середня висота 28 м, повнота 0.8 тип лісу С2ГАС рельєф підгірський експозиція схід ґрунт дрібно-підзолистий підстилка _____

Лісопатологічна характеристика насадження

Вид пошкодження насадження (лісова пожежа, буревій, сніголам, обледеніння, відмирання, висихання дерев, захаращеність, обідання шкідниками хвої/листя, наявність гусениць, масовий літ метеликів, опадання хвої/листя, відлущення кори на стовбурах та інші ознаки, не характерні для нормального стану дерев) Відсутність кори на стовбурах, опадання хвої, доробочиння грибок, вкриття бруном

Ступінь пошкодження, ураження: слабкий (поодинокі, слабкі, середні, сильні)

Вид розподілу пошкоджених дерев: розривчастий (поодинокі, групові, куртинні)

Обсяг ушкодженої деревини на 1 гектарі (окомірно) 15 куб. метрів, у тому числі сухості 8 куб. метрів

Ознаки погіршення стану лісових насаджень виявив:

ст. мр лісу
(посада)

(підпис)

Матарчук Р.К.
(ініціали та прізвище)

9 12 20 20 року

М.С.С.С.

(лісничий (помічник лісничого))

(підпис)

Смакунів Д.В.
(ініціали та прізвище)

10 12 20 20 року

Висновок інженера відділу (сектору) охорони та захисту лісу, державного лісогосподарського (лісомисливського) підприємства або представника державного спеціалізованого лісозахисного підприємства щодо необхідності здійснення лісозахисних чи інших заходів з поліпшення санітарного стану лісів результатами огляду санітарного стану лісової ділянки

Провести СРВ в квітні 2020 року згідно Санітарних правил

І.М. 2031

(посада)

(підпис)

(ініціали та прізвище)

10 12 20 20 року

НУМЕРАЦІЙНА ПЕРЕЛІКОВА ВІДОМІСТЬ
 призначених для вибіркової санітарної рубки по ДП "Житомирський лісгосп", Березівське лісництво
 урочище кв. 2, виділ 4 ділянка площа 59 га

№	Порода	Ступінь товщини стовбурів сантиметрів			Категорія стану дерева на ставі	Порядковий номер дерева	Порода	Ступінь товщини стовбурів сантиметрів			Категорія стану дерева на ставі
		Діаметр	Навис діаметр	Довжина				Діаметр	Навис діаметр	Довжина	
1	С	32			IV механічне пошкодження	41	С	32			IV кахил стовб. > 30°
2	С	28			IV крока дуже ослаблена	42	С	32			IV кахил стовб. > 30°
3	С	24			IV крока дуже ослаблена	43	С	32			IV кахил стовб. > 30°
4	С	28			IV кахил стовб. > 30°	44	С	28			IV кахил стовб. > 30°
5	С	40			IV крока дуже ослаблена	45	С			24	IV крока дуже ослаблена
6	С	32			IV кахил стовб. > 30°	46	С	44			IV крока дуже ослаблена
7	С		32		IV механічне пошкодження	47	С			32	V засел. стовб. метелик
8	С	40			IV крока дуже ослаблена	48	С			24	IV механічне пошкодження
9	С			32	IV клас. мала ділянка	49	С	24			IV крока дуже ослаблена
10	С		44		IV клас. мала ділянка	50	С	32			IV механічне пошкодження
11	С		24		IV механічне пошкодження	51	С			44	IV механічне пошкодження
12	С		28		IV механічне пошкодження	52	С	24			IV кахил стовб. > 30°
13	С		28		IV механічне пошкодження	53	С	28			IV кахил стовб. > 30°
14	С			28	IV клас. мала ділянка	54	С			32	IV механічне пошкодження
15	С	32			IV крока дуже ослаблена	55	С			36	V засел. стовб. метелик
16	С	40			IV крока дуже ослаблена	56	С	32			IV крока дуже ослаблена
17	С	36			IV кахил стовб. > 30°	57	С	44			IV механічне пошкодження
18	С	48			IV кахил стовб. > 30°	58	С	60			V засел. стовб. метелик
19	С		24		IV клас. мала ділянка	59	С	48			IV крока дуже ослаблена
20	С	40			IV крока дуже ослаблена	60	С	36			IV крока дуже ослаблена
21	С	36			IV механічне пошкодження	61	С	24			IV кахил стовб. > 30°
22	С		24		IV механічне пошкодження	62	С	28			IV кахил стовб. > 30°
23	С		24		IV клас. мала ділянка	63	С	40			IV кахил стовб. > 30°
24	С			36	V засел. стовб. метелик	64	С	28			IV кахил стовб. > 30°
25	С		24		IV механічне пошкодження	65	С	24			IV кахил стовб. > 30°
26	С	40			IV механічне пошкодження	66	С	40			IV дифузальне пошкодження
27	С		28		IV поперед. рубка 100% рубка	67	С	28			IV кахил стовб. > 30°
28	С	32			IV кахил стовб. > 30°	68	С	24			IV крока дуже ослаблена
29	С	32			IV крока дуже ослаблена	69	С	24			IV крока дуже ослаблена
30	С	40			IV крока дуже ослаблена	70	С	36			IV кахил стовб. > 30°
31	С	24			IV крока дуже ослаблена	71	С	24			IV крока дуже ослаблена
32	С	28			IV крока дуже ослаблена	72	С	24			IV крока дуже ослаблена
33	С	24			IV крока дуже ослаблена	73	С			28	IV клас. мала ділянка
34	С			24	IV механічне пошкодження	74	С	28			IV крока дуже ослаблена
35	С	48			IV засел. стовб. метелик	75	С			40	IV клас. мала ділянка
36	С		32		IV клас. мала ділянка	76	С	36			IV кахил стовб. > 30°
37	С		28		IV механічне пошкодження	77	С	28			IV крока дуже ослаблена
38	С		36		IV механічне пошкодження	78	С	40			IV крока дуже ослаблена
39	С	28			IV кахил стовб. > 30°	79	С			36	IV механічне пошкодження
40	С	40			IV механічне пошкодження	80	С	28			IV крока дуже ослаблена

Всього пронумеровано дерев: суб. дані

Нумерацію і перелік провели: посада М. М. М. підпис М. М. М.

посада М. М. М. підпис М. М. М.

посада М. М. М. підпис М. М. М.

посада М. М. М. підпис М. М. М.

(словами)

підпис Макарик П. П.

підпис М. М. М.

підпис М. М. М.

підпис М. М. М.

18.01.24

НУМЕРАЦІЙНА ПЕРЕЛІКОВА ВІДОМІСТЬ
 призначених для вибіркової санітарної рубки по ДП "Житомирський лісгосп", Березівське лісництво
 урочище , кв. 2, виділ 4, ділянка , площа 59 га

№	Порода	Ступінь товщини стовбурів сантиметрів			Категорія стану дерева під стовбуром	Порядковий номер дерева	Порода	Ступінь товщини стовбурів сантиметрів			Категорія стану дерева під стовбуром
		Діаметр	Навис діаметр	Довжина				Діаметр	Навис діаметр	Довжина	
1	С	32			IV механічна пошкод.	41	С	32			IV механічний стовб.
2	С	28			IV крока дуже охв. д.к.	42	С	32			IV механічний стовб.
3	С	24			IV крока дуже охв. д.к.	43	С	32			IV механічний стовб.
4	С	28			IV механічний стовб.	44	С	28			IV механічний стовб.
6	С	40			IV крока дуже охв. д.к.	45	С		24		IV крока дуже охв. д.к.
6	С	32			IV механічний стовб.	46	С	44			IV крока дуже охв. д.к.
7	С		32		IV механічний пошкод.	47	С		32		IV механічний стовб.
8	С	40			IV крока дуже охв. д.к.	48	С		24		IV механічний пошкод.
9	С			32	IV механічний стовб.	49	С	24			IV крока дуже охв. д.к.
10	С		44		IV механічний пошкод.	50	С	32			IV механічний пошкод.
11	С		24		IV механічний пошкод.	51	С		44		IV механічний пошкод.
12	С		28		IV механічний пошкод.	52	С	24			IV механічний стовб.
13	С		28		IV механічний пошкод.	53	С	28			IV механічний стовб.
15	С	32		28	IV крока дуже охв. д.к.	54	С		32		IV механічний пошкод.
16	С	40			IV крока дуже охв. д.к.	55	С		36		IV механічний стовб.
17	С	36			IV механічний пошкод.	56	С	32			IV крока дуже охв. д.к.
18	С	48			IV механічний стовб.	57	С	44			IV механічний пошкод.
19	С		24		IV механічний пошкод.	58	С	60			IV механічний стовб.
20	С	40			IV крока дуже охв. д.к.	59	С	48			IV крока дуже охв. д.к.
21	С	36			IV механічний пошкод.	60	С	36			IV крока дуже охв. д.к.
22	С		24		IV механічний пошкод.	61	С	24			IV механічний стовб.
23	С		24		IV механічний пошкод.	62	С	28			IV механічний стовб.
24	С			36	IV механічний стовб.	63	С	40			IV механічний стовб.
25	С		24		IV механічний пошкод.	64	С	28			IV механічний стовб.
26	С	40			IV механічний пошкод.	65	С	24			IV механічний стовб.
27	С		28		IV механічний пошкод.	66	С	40			IV механічний стовб.
28	С	32			IV механічний стовб.	67	С	28			IV механічний стовб.
29	С	32			IV крока дуже охв. д.к.	68	С	24			IV крока дуже охв. д.к.
30	С	40			IV крока дуже охв. д.к.	69	С	24			IV крока дуже охв. д.к.
31	С	24			IV крока дуже охв. д.к.	70	С	36			IV механічний стовб.
32	С	28			IV крока дуже охв. д.к.	71	С	24			IV крока дуже охв. д.к.
33	С	24			IV крока дуже охв. д.к.	72	С	24			IV крока дуже охв. д.к.
34	С		24		IV механічний пошкод.	73	С		28		IV механічний стовб.
35	С	48			IV механічний пошкод.	74	С	28			IV механічний стовб.
36	С		32		IV механічний пошкод.	75	С		40		IV механічний стовб.
37	С		28		IV механічний пошкод.	76	С	36			IV механічний стовб.
38	С		36		IV механічний пошкод.	77	С	28			IV крока дуже охв. д.к.
39	С	28			IV механічний стовб.	78	С	40			IV крока дуже охв. д.к.
40	С	40			IV механічний пошкод.	79	С		36		IV механічний пошкод.
						80	С	28			IV крока дуже охв. д.к.

Всього пронумеровано дерев: 40

Нумерацію і перелік провело: посада підпис

посада підпис

посада підпис

прізвище (словами)

прізвище

прізвище

прізвище

18.01.24

1	2	3	4	5	6	7	8	9	10	11	12
81	Дз		24		IV нахил стовб 730°	114	Сз	32			IV крока дуге ажурна
82	Дз		32		плод. нил медіостомі	115	Сз	40			V випроболені
83	Сз	24			IV крока дуге ажурна	116	Сз	44			IV крока дуге ажурна
84	Сз	36			IV нахил стовб 730°	117	Сз	36			IV крока дуге ажурна
85	Сз	32			IV крока дуге ажурна	118	Сз		40		VI однаг корні
86	Сз	28			IV механічне пошкод.	119	Сз	32			IV механічне пошкод.
87	Сз	24			IV крока дуге ажурна	120	Сз	28			IV нахил стовб 730°
88	Дз			32	IV механічне пошкод.	121	Сз	36			IV нахил стовб 730°
89	Сз	28			IV нахил стовб 730°	122	Дз		36		IV механічне пошкод.
90	Сз	28			V знає стовбура	123	Сз		32		VI однаг корні
91	Сз	40			V хвост руда	124	Сз		56		VI однаг корні
92	Сз		44		IV крока дуге ажурна	125	Сз	52			IV крока дуге ажурна
93	Сз	32			IV нахил стовб 730°	126	Сз	24			IV нахил стовб 730°
94	Сз	28			IV нахил стовб 730°	127	Дз		24		IV механічне пошкод.
95	Сз	40			IV нахил стовб 730°	128	Дз		40		IV механічне пошкод.
96	Сз	44			V хвост руда	129	Сз		24		VI однаг корні
97	Сз		28		VI однаг корні	130	Сз	32			IV механічне пошкод.
98	Сз		32		VI однаг корні	131	Сз	28			IV крока дуге ажурна
99	Сз		28		IV нахил стовб 730°	132	Дз		36		IV механічне пошкод.
100	Сз	28			IV нахил стовб 730°	133	Дз		28		IV механічне пошкод.
101	Дз			32	VI однаг корні	134	Дз		32		IV механічне пошкод.
102	Сз	52			IV крока дуге ажурна	135	Дз			40	IV механічне пошкод.
103	Сз	48			IV нахил стовб 730°	136	Сз	28			IV нахил стовб 730°
104	Сз	40			V хвост руда	137	Сз			24	VI однаг корні
105	Сз	32			IV нахил стовб 730°	138	Сз		28		VI однаг корні
106	Сз	32			IV механічне пошкод.	139	Сз			36	IV крока дуге ажурна
107	Сз	32			IV механічне пошкод.	140	Сз	36			IV нахил стовб 730°
108	Дз		28		IV плод. нил медіостомі	141	Сз	28			IV крока дуге ажурна
109	Дз			28	IV нахил стовб 730°	142	Дз			32	IV механічне пошкод.
110	Сз		36		IV крока дуге ажурна	143	Сз	32			IV нахил стовб 730°
111	Сз		28		VI однаг корні	144	Сз	32			IV нахил стовб 730°
112	Сз	36			V випроболені	145	Сз	24			IV крока дуге ажурна
113	Сз		44		VI однаг корні	146	Сз	32			IV крока дуге ажурна

Всього пронумеровано дерев:

посада дуб. дуге (словами)
 Нумерацію і перепік провели: посада М. М. М. підпис М. М. М. прізвище Макарич Р. М.
 посада С. М. М. підпис С. М. М. прізвище С. М. М.
 посада В. М. М. підпис В. М. М. прізвище В. М. М.
 посада Т. М. М. підпис Т. М. М. прізвище Т. М. М.

1806.7

призначених для вибіркової санітарної рубки по діл "Житомирський лігосп", Березівське лісництво
 урочище _____ кв. 2, виділ 4, ділянка _____ площа 5,9 га

призначених для вибіркової санітарної рубки по ДП "Житомирський лісгосп", Березівське лісництво
 урочище _____, кв. 2, виділ 4, ділянка _____, площа 5,9 га

Всього пронумеровано дерев: СТО Л'АМДЕСАН ВОТЧЕ (словами)
 Нумерацію і перелік провели: посада С.М. МІНДІС підпис [підпис] прізвище КАГОРЧЕН Р.В.
 посада С.М. МІНДІС підпис [підпис] прізвище КАГОРЧЕН Р.В.
 посада С.М. МІНДІС підпис [підпис] прізвище КАГОРЧЕН Р.В.
 посада С.М. МІНДІС підпис [підпис] прізвище КАГОРЧЕН Р.В.
 18.01.21

ПОВІДОМЛЕННЯ
про появу ознак погіршення санітарного стану лісових насаджень

ОП "Хмельницьке ЛР"

(найменування власника лісів, постійного лісокористувача)

Лісництво Березівське урочище
квартал № 3 виділ № 2 ділянка № площа 5,1 гектарів

Таксаційна характеристика насадження

Склад БСЗ БАЗПЗ+КАР вік 100 років, бонітет 1 середній діаметр 40 см, серед
висота 29 м, повнота 0,7 тип лісу СЗРД рельєф рівнинний експозиція
грунт дерново-підзолисті підріст

Лісопатологічна характеристика насадження

Вид пошкодження насадження (лісова пожежа, буреліт, сніголам, обледеніння, відмирання, висихання дерев, захаращеність, об'їдання шкідниками хвої/листя, наявність гусениць, масовий літ метеликів, опадання хвої/листя, відлущення кори на стовбурах та інші ознаки, не характерні для нормального стану дерев) визлучення кори на стовбурах хвої, рідко, деревостанові, гусениць, верховий буреліт

Ступінь пошкодження, ураження: середнє (поодинокі, слабкі; середні; сильні)

Вид розподілу пошкоджених дерев: купуватий (поодинокі, групові, куртинні)

Обсяг ушкодженої деревини на 1 гектарі (окомірно) 1,5 куб. метрів, у тому числі сухості 8 куб. метрів

Ознаки погіршення стану лісових насаджень виявив:

ст. лр лісу
(посада) (підпис) (ініціали та прізвище)

9 12 20 20 року
 (підпис) (ініціали та прізвище)
(лісничий (помічник лісничого))

10 12 20 20 року

Висновок інженера відділу (сектору) охорони і захисту лісу, державного лісогосподарського (лісомисливського) підприємства або представника державного спеціалізованого лісозахисного підприємства щодо необхідності здійснення лісозахисних чи інших заходів з поліпшення санітарного стану лісів, лісової ділянки

Провести спр. в год. пош. згідно
санітарних правил

інт. з ОЗЛ
(посада) (підпис) (ініціали та прізвище)

10 12 20 20 року

НУМЕРАЦІЙНА ПЕРЕЛІКОВА ВІДОМІСТЬ
 призначених для вибіркової санітарної рубки по ДП "Житомирський лісгосп", Березівське лісництво
 урочище _____, кв. 3, виділ 2, ділянка _____, площа 51 га

Порядковий номер дерева	Порода	Ступінь товщини стовбура сантиметрів			Категорія стану дерева за стовбуром	Порядковий номер дерева	Порода	Ступінь товщини стовбура сантиметрів			Категорія стану дерева за стовбуром
		Діаметр	Найвища діаметр	Довжина				Діаметр	Найвища діаметр	Довжина	
1	Дз		40		IV клас, мілія дуб	41	Дз		44		IV клас, мілія дуб
2	Дз			28	IV клас, мілія дуб	42	Дз	52			IV клас, мілія дуб
3	Дз	36			IV клас, мілія дуб	43	Дз		36		IV клас, мілія дуб
4	Дз	40			IV клас, мілія дуб	44	Дз	44			IV клас, мілія дуб
5	Дз	32			IV клас, мілія дуб	45	Дз		28		IV клас, мілія дуб
6	Дз	48			IV клас, мілія дуб	46	Дз		24		IV клас, мілія дуб
7	Дз		32		IV клас, мілія дуб	47	Дз	36			IV клас, мілія дуб
8	Дз		36		IV клас, мілія дуб	48	Дз	40			IV клас, мілія дуб
9	Дз		32		IV клас, мілія дуб	49	Дз		40		IV клас, мілія дуб
10	Дз	28			IV клас, мілія дуб	50	Дз	40			IV клас, мілія дуб
11	Дз		36		IV клас, мілія дуб	51	Дз	28			IV клас, мілія дуб
12	Дз		28		IV клас, мілія дуб	52	Дз	44			IV клас, мілія дуб
13	Дз		40		IV клас, мілія дуб	53	Дз	36			IV клас, мілія дуб
14	Дз			24	IV клас, мілія дуб	54	Дз	32			IV клас, мілія дуб
15	Дз	52			IV клас, мілія дуб	55	Дз	32			IV клас, мілія дуб
16	Дз	28			IV клас, мілія дуб	56	Дз		36		IV клас, мілія дуб
17	Дз		28		IV клас, мілія дуб	57	Дз		28		IV клас, мілія дуб
18	Дз		28		IV клас, мілія дуб	58	Дз	32			IV клас, мілія дуб
19	Дз		40		IV клас, мілія дуб	59	Дз	40			IV клас, мілія дуб
20	Дз		36		IV клас, мілія дуб	60	Дз	40			IV клас, мілія дуб
21	Дз		36		IV клас, мілія дуб	61	Дз		44		IV клас, мілія дуб
22	Дз	36			IV клас, мілія дуб	62	Дз	32			IV клас, мілія дуб
23	Дз		36		IV клас, мілія дуб	63	Дз	44			IV клас, мілія дуб
24	Дз	56			IV клас, мілія дуб	64	Дз	52			IV клас, мілія дуб
25	Дз			28	IV клас, мілія дуб	65	Дз		24		IV клас, мілія дуб
26	Дз	36			IV клас, мілія дуб	66	Дз		24		IV клас, мілія дуб
27	Дз		40		IV клас, мілія дуб	67	Дз		40		IV клас, мілія дуб
28	Дз		32		IV клас, мілія дуб	68	Дз		40		IV клас, мілія дуб
29	Дз		28		IV клас, мілія дуб	69	Дз		28		IV клас, мілія дуб
30	Дз	32			IV клас, мілія дуб	70	Дз	40			IV клас, мілія дуб
31	Дз		24		IV клас, мілія дуб	71	Дз	32			IV клас, мілія дуб
32	Дз			24	IV клас, мілія дуб	72	Дз	28			IV клас, мілія дуб
33	Дз	40			IV клас, мілія дуб	73	Дз	32			IV клас, мілія дуб
34	Дз		40		IV клас, мілія дуб	74	Дз	48			IV клас, мілія дуб
35	Дз		36		IV клас, мілія дуб	75	Дз		32		IV клас, мілія дуб
36	Дз	40			IV клас, мілія дуб	76	Дз		24		IV клас, мілія дуб
37	Дз		36		IV клас, мілія дуб	77	Дз		36		IV клас, мілія дуб
38	Дз	40			IV клас, мілія дуб	78	Дз		32		IV клас, мілія дуб
39	Дз	40			IV клас, мілія дуб	79	Дз	36			IV клас, мілія дуб
40	Дз		36		IV клас, мілія дуб	80	Дз		32		IV клас, мілія дуб

Всього пронумеровано дерев: 80

Нумерацію і перелік провели: посада С. В. Дз (підпис), С. В. Дз (прізвище)
 посада С. В. Дз (підпис), С. В. Дз (прізвище)
 посада С. В. Дз (підпис), С. В. Дз (прізвище)
 посада С. В. Дз (підпис), С. В. Дз (прізвище)

10.03.21

1	2	3	4	5	6	7	8	9	10	11	12
31	С	36			IV крона дуба азуфна	114	Дз			28	VI опад корі
32	С	36			IV крона дуба азуфна	115	Дз			36	V опад дуба
33	Дз			32	V засел. смаб. ветрив	116	С	28			IV крона дуба азуфна
34	Дз			48	IV механічне пошкод.	117	С	32			IV крона дуба асфальт
35	Дз		48		IV крона дуба азуфна	118	С	40			IV крона дуба азуфна
36	Дз			40	IV крона дуба азуфна	119	С		28		VI опад корі
37	Дз		32		IV крона дуба азуфна	120	С	28			IV крона смаб. >45°
38	С	36			IV крона дуба азуфна	121	С	32			IV крона дуба азуфна
39	С	28			IV крона дуба азуфна	122	С	32			IV крона дуба азуфна
40	Дз			28	IV опад корі	123	С			28	VI опад корі
41	Дз			32	V засел. смаб. ветрив	124	Дз			28	V засел. смаб. ветрив
42	С	32			IV крона дуба азуфна	125	Дз			32	V засел. смаб. ветрив
43	Дз		36		IV механічне пошкод.	126	Дз			32	VI опад корі
44	Дз			36	IV механічне пошкод.	127	Дз		32		IV крона дуба азуфна
45	С	32			IV крона дуба азуфна	128					
46	С	36			V хвост пуда	129					
47	Дз		36		IV механічне пошкод.	130					
48	С	48			IV крона дуба азуфна	131					
49	С	28			IV крона дуба азуфна	132					
50	С	28			IV крона дуба азуфна	133					
51	Дз			24	IV опад корі	134					
52	С	40			IV крона дуба азуфна	135					
53	С	36			IV крона дуба азуфна	136					
54	С	32			V хвост пуда	137					
55	С	28			IV крона дуба азуфна	138					
56	С	28			IV крона дуба азуфна	139					
57	Дз			48	IV крона дуба азуфна	140					
58	Дз			32	IV крона дуба азуфна	141					
59	С	28			V хвост пуда	142					
60	С	28			IV крона дуба азуфна	143					
61	С	24			IV крона дуба азуфна	144					
62	С	24			V хвост пуда	145					
63	Дз		28		IV механічне пошкод.	146					

Всього пронумеровано дерев: сто двадцять вісім (словами)
 Нумерацію і перелік провели: посада С. М. Р. підпис С. М. Р. посада С. М. Р. підпис С. М. Р.
 посада С. М. Р. підпис С. М. Р. посада С. М. Р. підпис С. М. Р.
 посада С. М. Р. підпис С. М. Р. посада С. М. Р. підпис С. М. Р.

10.03.21

ПОВІДОМЛЕННЯ
про появу ознак погіршення санітарного стану лісових насаджень

ДП "Житомирське ЛР"
(найменування власника лісів, постійного лісокористувача)

Лісництво Бережівське урочище _____
квартал № 8 виділ № 7 ділянка № _____ площа 13 гектарів

Таксаційна характеристика насаджень

Склад 8С3 273 + Р3 вік 85 років, бонітет 1А, середній діаметр 36 см, середня висота 30 м, повнота 0,7, тип лісу В3С, рельєф рівнинний, експозиція схід, ґрунт дёрново-листяний, підстилка _____

Лісопатологічна характеристика насаджень

Вид пошкодження насаджень (лісова пожежа, бурелом, сніголам, обледеніння, відмирання, висихання дерев, захарашеність, об'їдання шкідниками хвої/листя, наявність гусениць, масовий літ метеликів, опадання хвої/листя, відлущення кори на стовбурах та інші ознаки, не характерні для нормального стану дерев) відлущення кори на стовбурах, опадання хвої, верхівкове короїд, дереворубничий грибок

Ступінь пошкодження, ураження: середнє (поодинокі, слабкі, середнє, сильне)

Вид розподілу пошкоджених дерев: крупний (поодинокий, груповий, куртинний)

Обсяг ушкодженої деревини на 1 гектарі (окомерно) 15 куб. метрів, у тому числі сухості 8 куб. метрів

Ознаки погіршення стану лісових насаджень виявив:

ст. лр лісу
(посада)

(підпис)

(ініціали та прізвище)

9 12

20 20 року

лісничий

(лісничий (помічник лісничого))

(підпис)

(ініціали та прізвище)

10 12

20 20 року

Висновок інженера відділу (сектору) охорони і захисту лісу державного лісогосподарського (лісомисливського) підприємства або представника державного спеціалізованого лісозахисного підприємства щодо необхідності здійснення лісозахисних чи інших заходів з поліпшення санітарного стану лісової ділянки результатами огляду санітарного стану лісової ділянки

Гіровески СР
Санітарні правила

10 12

(посада)

(підпис)

(ініціали та прізвище)

10 12

20 20 року

НУМЕРАЦІЙНА ПЕРЕЛІКОВА ВІДОМІСТЬ
 призначених для вибіркової санітарної рубки по ДП "Житомирський лісгосп", Березівське лісництво
 урочище кв. 8 виділ 4 ділянка площа 1,3 га

Порядковий номер дерева	Порода	Ступінь товщини стовбура сантиметрів			Категорія стану дерева під става	Порядковий номер дерева	Порода	Ступінь товщини стовбура сантиметрів			Категорія стану дерева під става
		Ділозі	Напіс ділозі	Ділозі				Ділозі	Напіс ділозі	Ділозі	
1	С	28			IV крона дугоакутна	41					
2	С		36		VI опад кори	42					
3	С	32			IV крона дугоакутна	43					
4	С	32			IV крона дугоакутна	44					
5	С		28		VI опад кори	45					
6	С		36		VI опад кори	46					
7	С		28		VI опад кори	47					
8	С		36		VI опад кори	48					
9	С	32			IV механічна пошкод.	49					
10	С	24			IV крона дугоакутна	50					
11	С		24		IV механічна пошкод.	51					
12	С	40			IV крона дугоакутна	52					
13	С	32			IV крона дугоакутна	53					
14	С	44			IV механічна пошкод.	54					
15	С		28		VI опад кори	55					
16	С	40			IV крона дугоакутна	56					
17	С			28	IV засел. стовб. мех. пошкод.	57					
18	С		40		IV механічна пошкод.	58					
19	С			28	IV механічна пошкод.	59					
20	С		32		IV механічна пошкод.	60					
21	С		24		VI опад кори	61					
22	С	24			IV крона дугоакутна	62					
23	С		28		VI опад кори	63					
24	С		32		VI опад кори	64					
25	С		28		VI опад кори	65					
26	С		24		VI опад кори	66					
27	С	32			IV механічна пошкод.	67					
28	С	40			IV механічна пошкод.	68					
29	С		28		IV механічна пошкод.	69					
30						70					
31						71					
32						72					
33						73					
34						74					
35						75					
36						76					
37						77					
38						78					
39						79					
40						80					

Всього пронумеровано дерев: двадцять дев'ять (словами)
 Нумерацію і перелік провели: посада м. Ів підпис М. Ів прізвище Майорчук Т. М.
 посада с. м. р. підпис В. В. прізвище Васильчук В. В.
 посада с. м. р. підпис В. В. прізвище Васильчук В. В.
 посада с. м. р. підпис В. В. прізвище Васильчук В. В.

18.01.21

ПОВІДОМЛЕННЯ

про появу ознак погіршення санітарного стану лісових насаджень _____ Житомирська область
ДП «Житомирський лісгосп»

Лісництво Березівське урочище _____
квартал № 21 виділ № 7 ділянка № _____ площа 10.0 га

Таксаційна характеристика насадження

Склад 653911, вік 86 років, бонітет IV, середній діаметр 36 сантиметрів, середня висота 29 метрів, повнота 08, тип лісу С2ГДС, рельєф рівнинний, експозиція _____, ґрунт дрібно-сиритий підріст 10%, підлісок _____

Лісопатологічна характеристика насадження

Вид пошкодження насадження (лісова пожежа, буревій, сніголам, обледеніння, відмирання та всихання дерев, захаращеність, об'їдання шкідниками хвої/листя, наявність гусені, масовий літ метеликів, опадання хвої/листя, відлущення кори на стовбурах та інші ознаки, не характерні для нормального стану дерев)

Враження берізовими породами, опадання хвої та відлущення кори на висхідній, ухвалення та дрібно-сиритий у разі (деревостійки зрубані)

Ступінь пошкодження, ураження: слабке (слабке, середнє, сильне)

Вид розподілу пошкоджених дерев: куртинний (поодинокий, груповий, куртинний)

Обсяг ушкодженої деревини на 1 гектарі (окомірно) 10 куб. метрів, у тому числі сухостійної 5 куб. метрів

Ознаки погіршення стану лісових насаджень виявив:

помічник лісничого
(посада)

14 12 20 року

Лісничий

(лісничий (помічник лісничого))

16 12 20 року

[Підпис]
(підпис)

[Підпис]
(підпис)

Олександр О.П.
(ініціали та прізвище)

Станіслав О.В.
(ініціали та прізвище)

Висновок інженера відділу (сектору) охорони і захисту лісу державного лісгосподарського (лісомисливського) підприємства або представника державного спеціалізованого лісозахисного підприємства щодо необхідності здійснення лісозахисних чи інших заходів з поліпшення санітарного стану лісів за результатами огляду санітарного стану лісової ділянки:

Інж. ОЗЛ

(посада)

18 12 20 року

[Підпис]
(підпис)

Боримська Н.П.
(ініціали та прізвище)

НУМЕРАЦІЙНА ПЕРЕЛІКОВА ВІДОМІСТЬ
 призначених для вибіркової санітарної рубки по ДП "Житомирський лісгосп", Березівське лісництво
 урочище кв. 221, виділ 4 ділянка площа 10,0 га

Порядковий номер дерева	Порода	Ступінь товщини стовбура в сантиметрах			Категорія стану дерева за стовбуром	Порядковий номер дерева	Порода	Ступінь товщини стовбура в сантиметрах			Категорія стану дерева за стовбуром
		Діаметр	Найвища діаметр	Довжина				Діаметр	Найвища діаметр	Довжина	
1	Д			32	IV механічне пошкодження	41	Д			24	V заселено стовбуром
2	Д		40		IV механічне пошкодження	42	С	36			IV крока дупло
3	Д		36		IV механічне пошкодження	43	С	32			IV крока дупло
4	С	24			IV крока дупло	44	С	24			IV крока дупло
5	С	24			IV крока дупло	45	С	36			IV крока дупло
6	С	28			IV крока дупло	46	С	28			IV крока дупло
7	С	24			IV крока дупло	47	С	24			IV крока дупло
8	С	28			IV крока дупло	48	С	24			IV крока дупло
9	С	28			IV крока дупло	49	С		28		IV крока дупло
10	С	48			IV крока дупло	50	С			28	IV крока дупло
11	С	24			IV крока дупло	51	С	24			IV крока дупло
12	С			28	IV механічне пошкодження	52	С	28			IV крока дупло
13	С	28			IV крока дупло	53	С			24	IV крока дупло
14	С			28	V заселено стовбуром	54	С	32			IV крока дупло
15	Д		36		IV механічне пошкодження	55	С			28	IV крока дупло
16	Д		24		IV механічне пошкодження	56	С			28	IV крока дупло
17	С	32			IV крока дупло	57	С	28			IV крока дупло
18	С			32	V заселено стовбуром	58	С	28			IV крока дупло
19	С	28			IV крока дупло	59	С	28			IV крока дупло
20	С	44			IV крока дупло	60	С		28		IV крока дупло
21	С	28			IV крока дупло	61	С		28		IV крока дупло
22	С	28			IV крока дупло	62	С	36			IV крока дупло
23	С			28	IV механічне пошкодження	63	С	32			IV крока дупло
24	С			28	IV механічне пошкодження	64	С		36		IV крока дупло
25	С			40	IV механічне пошкодження	65	С		28		IV крока дупло
26	С	36			IV крока дупло	66	С	24			IV крока дупло
27	С	24			IV крока дупло	67	С			32	IV механічне пошкодження
28	С	32			IV механічне пошкодження	68	С			28	IV механічне пошкодження
29	С	48			IV механічне пошкодження	69	С	24			IV крока дупло
30	С		32		VI онед кори	70	С	28			IV крока дупло
31	С		24		VI онед кори	71	С	32			IV крока дупло
32	С		24		IV механічне пошкодження	72	С	24			IV крока дупло
33	С	28			IV механічне пошкодження	73	С	32			IV крока дупло
34	С		28		VI онед кори	74	С	28			IV крока дупло
35	С		32		VI онед кори	75	С		28		VI онед кори
36	С			32	V заселено стовбуром	76	С			28	V заселено стовбуром
37	С		40		IV механічне пошкодження	77	С		48		VI онед кори
38	С		28		IV механічне пошкодження	78	С		44		VI онед кори
39	С	32			IV механічне пошкодження	79	С	28			IV механічне пошкодження
40	С	28			IV механічне пошкодження	80	С	28			IV механічне пошкодження

Всього пронумеровано дерев: 92 в. 92 в.

Нумерацію і перелік провели: посада М. М. М. підпис М. М. М. (словами)
 посада М. М. М. підпис М. М. М. посада М. М. М. підпис М. М. М.
 2.03.21 посада М. М. М. підпис М. М. М. посада М. М. М. підпис М. М. М.

НУМЕРАЦІЙНА ПЕРЕЛІКОВА ВІДОМІСТЬ
 призначених для вибіркової санітарної рубки по ДП "Житомирський лісгосп", Березівське лісництво
 урочище кв. 21, виділ 4, ділянка площа 10,0 га

Порядковий номер дерева	Порода	Ступінь товщини стовбура сантиметрів			Категорія стану дерева під став	Порядковий номер дерева	Порода	Ступінь товщини стовбура сантиметрів			Категорія стану дерева під став
		Діаметр	Напіс діаметр	Довжина				Діаметр	Напіс діаметр	Довжина	
1	2	3	4	5	6	7	8	9	10	11	12
147	С	28			IV крона	187					
148	С	36			IV крона	188					
149	С		28		IV мех.	189					
150	С	28			V хвост	190					
151	Бн			32	IV кл.	191					
152	Бн			28	IV мех.	192					
153	Бн			28	IV кл.	193					
154	С	32			V хвост	194					
155	С	24			IV мех.	195					
156	С	40			IV мех.	196					
157	С	24			IV крона	197					
158	С	32			IV мех.	198					
159	С		28		IV мех.	199					
160	С	36			IV мех.	200					
161	С	48			IV крона	201					
162	С		28		IV мех.	202					
163	С	24			IV мех.	203					
164	С	28			IV мех.	204					
165						205					
166						206					
167						207					
168						208					
169						209					
170						210					
171						211					
172						212					
173						213					
174						214					
175						215					
176						216					
177						217					
178						218					
179						219					
180						220					
181						221					
182						222					
183						223					
184						224					
185						225					
186						226					

Всього пронумеровано дерев: ст. мех. крона (показати)
 Нумерацію і перелік провели: посада ст. мех. крона підпис Г. В. прізвище Г. В.
 посада ст. мех. крона підпис Г. В. прізвище Г. В.
 посада ст. мех. крона підпис Г. В. прізвище Г. В.
 посада ст. мех. крона підпис Г. В. прізвище Г. В.

2-034

ПОВІДОМЛЕННЯ

про появу ознак погіршення санітарного стану лісових насаджень _____ Житомирська область
ДП «Житомирський лісгосп»

Лісництво Березівське урочище _____
квартал № 23 виділ № 1 ділянка № _____ площа 2.6 га

Таксаційна характеристика насадження

Склад БГП, клас ІБ, вік 62 років, бонітет 15, середній діаметр 32 сантиметрів, середня висота 27 метрів, повнота _____, тип лісу СГЛС, рельєф рівнинний, експозиція _____, ґрунт дерново-акумулятивний, підріст 10%, підлісок _____

Лісопатологічна характеристика насадження

Вид пошкодження насадження (лісова пожежа, буревій, сніголам, обледеніння, відмирання та всихання дерев, захаращеність, об'їдання шкідниками хвої/листя, наявність гусені, масовий літ метеликів, опадання хвої/листя, відлущення кори на стовбурах та інші ознаки, не характерні для нормального стану дерев)

Враження крівоковеле короїда; наслідок ураження дерев
спадом хвої; відлущення кори наслідок ураження дерев з фінанси управління лісовою
систою грибка

Ступінь пошкодження, ураження: слабке (слабке, середнє, сильне)

Вид розподілу пошкоджених дерев: груповий (поодинокий, груповий, куртинний)

Обсяг ушкодженої деревини на 1 гектарі (окомірно) 10 куб. метрів, у тому числі сухостійної 7 куб. метрів

Ознаки погіршення стану лісових насаджень виявив:

поліпшення лісового
(посада)

[Підпис]
(підпис)

Віктор О.Г.
(ініціали та прізвище)

14 12 2020 року

Лісничий

(лісничий (помічник лісничого))

[Підпис]
(підпис)

Станіславов О.В.
(ініціали та прізвище)

15 12 2020 року

Висновок інженера відділу (сектору) охорони і захисту лісу державного лісгосподарського (лісомисливського) підприємства або представника державного спеціалізованого лісозахисного підприємства щодо необхідності здійснення лісозахисних чи інших заходів з поліпшення санітарного стану лісів за результатами огляду санітарного стану лісової ділянки:

Дробини СРВ 6201 році діляку СЛП житомирського лісгоспу

Інж. ОЗЛ

(посада)

[Підпис]
(підпис)

Боримська Н.П.

(ініціали та прізвище)

18 12 2020 року

НУМЕРАЦІЙНА ПЕРЕЛІКОВА ВІДОМІСТЬ
 призначених для вибіркової санітарної рубки по ДП "Житомирський лісгосп", Березівське лісництво
 урочище кв. 23, виділ 1, ділянка площа 2,6 га

Посада	Ступінь товщини стовбура сантиметрів			Категорія стану дерева, ділянка	Поромок а номер дерева	Порода	Ступінь товщини стовбура сантиметрів			Категорія стану дерева, ділянка
	Ділові	Нале ділові	Досі ан				Ділові	Нале ділові	Досі ан	
1			24	VI оклад коши	41	С	28			IV крока душе
2	28			IV крока душе	42	ЯЛБ		24		IV механічна
3	24			IV крока душе	43	С		24		IV механічна
4	24			IV крока душе	44	ЯЛБ	32			IV механічна
5	28			IV крока душе	45	С	40			IV крока душе
6	28			IV крока душе	46	С	44			IV крока душе
7	28			IV крока душе	47	С		24		IV крока душе
8	32			IV крока душе	48	С	24			IV механічна
9	32			IV крока душе	49	С	32			IV механічна
10	32			IV крока душе	50	С	32			IV механічна
11	32			IV механічна	51	С	24			IV механічна
12	24			IV механічна	52	С	28			IV механічна
13	24			IV крока душе	53	С	32			IV крока душе
14	24			IV механічна	54	С	24			IV крока душе
15	28			IV механічна	55	С	24			IV крока душе
16	24			IV крока душе	56	ЯЛБ		24		IV механічна
17	28			IV механічна	57	С	24			IV механічна
18	28			IV крока душе	58	С	32			IV механічна
19	24			IV крока душе	59	ЯЛБ	32			IV механічна
20			24	VI оклад коши	60	С	28			IV крока душе
21	36			IV крока душе	61	С	24			IV крока душе
22	28			IV крока душе	62	С	24			IV крока душе
23	36			IV механічна	63	С	28			IV крока душе
24	28			IV механічна	64	С	32			IV крока душе
25	32			IV крока душе	65	С	36			IV крока душе
26	24			IV крока душе	66	С		32		IV механічна
27	32			IV механічна	67	С	28			IV механічна
28	40			IV механічна	68	С	28			IV механічна
29	28			IV механічна	69	С	28			IV механічна
30	24			IV крока душе	70	С	32			IV механічна
31	28			IV крока душе	71	С	28			IV механічна
32	40			IV механічна	72	ЯЛБ		28		IV механічна
33	40			IV крока душе	73	С		24		IV механічна
34	36			IV крока душе	74	С		28		IV механічна
35	24			IV механічна	75	ЯЛБ	28			IV механічна
36	28			IV механічна	76	ЯЛБ	28			IV механічна
37	28			IV крока душе	77	БН			32	VI КЛБ
38	24			IV крока душе	78	С	28			IV крока душе
39	36			IV крока душе	79	С	32			IV крока душе
40	32			IV механічна	80	С	28			IV крока душе

Всього пронумеровано дерев:

Нумерацію і перелік провели: посада С. М. Матариук (словами)
 посада С. М. Матариук підпис С. М. Матариук
 посада С. М. Матариук підпис С. М. Матариук
 посада С. М. Матариук підпис С. М. Матариук

19.01.21

	2	3	4	5	6	7	8	9	10	11	12
81	ЯЛЕ	28			✓ вироєвлене	114					
82	ЯЛЕ	28			IV механічна пошкод.	116					
83	Сх	36			IV крока дуга ахурка	116					
84	Сх	24			IV крока дуга ахурка	117					
85	Сх	32			IV крока дуга ахурка	118					
86	Сх	24			IV крока дуга ахурка	119					
87	Сх	24			IV крока дуга ахурка	120					
88	Сх	36			IV крока дуга ахурка	121					
89	Сх	24			IV кахил стовбура ≥ 30°	122					
90	Сх		24		IV кахил стовбура ≥ 30°	123					
91	ЯЛЕ		24		V частини корня	124					
92	Сх	28			IV крока дуга ахурка	125					
93	ЯЛЕ		24		V частини корня	126					
94	ЯЛЕ		24		V частини корня	127					
95	Сх		24		IV дуги стовбура	128					
96	Сх		24		IV кахил стовбура дуга ≥ 30°	129					
97	Сх	24			IV кахил стовбура ≥ 30°	130					
98	Сх	24			IV крока дуга ахурка	131					
99	Сх	28			IV крока дуга ахурка	132					
100	Сх	36			IV крока дуга ахурка	133					
101	Сх	24			V хвоя гидра	134					
102	ЯЛЕ	24			IV крока дуга ахурка	135					
103	Сх		24		IV дуги стовбура	136					
104	ЯЛЕ	24			IV механічна пошкод.	137					
105						138					
106						139					
107						140					
108						141					
109						142					
110						143					
111						144					
112						145					
113						146					

Всього пронумеровано дерев: СТО ЧОТЕРИ (словами)

Нумерацію і перелік провели: посада С. М. М. підпис С. М. М.

посада С. М. М. підпис С. М. М.

посада С. М. М. підпис С. М. М.

посада С. М. М. підпис С. М. М.

посада С. М. М. підпис С. М. М.
посада С. М. М. підпис С. М. М.
посада С. М. М. підпис С. М. М.

19.01.94

ПОВІДОМЛЕННЯ

про появу ознак погіршення санітарного стану лісових насаджень _____ Житомирська область
ДП «Житомирський лісгосп»

Лісництво Березівське урочище _____
квартал № 23 виділ № 3 ділянка № _____ площа 4,1 га

Таксаційна характеристика насадження

Склад БГ 35, 18, вік 97 років, бонітет 14, середній діаметр 40 сантиметрів, середня висота 30 метрів, повнота 0,6, тип лісу СБГБС, рельєф рівнинний, експозиція _____, ґрунт дрібно-середньозернистий, підріст _____, підлісок _____

Лісопатологічна характеристика насадження

Вид пошкодження насадження (лісова пожежа, буревій, сніголам, обледеніння, відмирання та всихання дерев, захаращеність, об'їдання шкідниками хвої/листя, наявність гусені, масовий літ метеликів, опадання хвої/листя, відлущення кори на стовбурах та інші ознаки, не характерні для нормального стану дерев)

Виявлено величезні кородячі сліди хвої та всихання кори. Найвищі дерева з глибоким ураженням (дерева у відвертій формі).

Ступінь пошкодження, ураження сильне (слабке, середнє, сильне)

Вид розподілу пошкоджених дерев: гуртовий (поодинокий, груповий, куртинний)

Обсяг ушкодженої деревини на 1 гектарі (окомірно) 40 куб. метрів, у тому числі сухостійної 7 куб. метрів

Ознаки погіршення стану лісових насаджень виявив:

посади лісового
(посада)

14 12 2020 року

Лісничий

(лісничий (помічник лісничого))

15 12 2020 року

(підпис)

(підпис)

Олександр О.І.
(ініціали та прізвище)

Станіслав О.В.
(ініціали та прізвище)

Висновок інженера відділу (сектору) охорони і захисту лісу державного лісгосподарського (лісомисливського) підприємства або представника державного спеціалізованого лісозахисного підприємства щодо необхідності здійснення лісозахисних чи інших заходів з поліпшення санітарного стану лісів за результатами огляду санітарного стану лісової ділянки:

Інж. ОЗЛ

(посада)

18 12 2020 року

(підпис)

Боримська Н.П.
(ініціали та прізвище)

НУМЕРАЦІЙНА ПЕРЕЛІКОВА ВІДОМІСТЬ
 призначених для вибіркової санітарної рубки по ДП "Житомирський лісгосп", Березівське лісництво
 урочище кв. 23, виділ 3, ділянка площа 4,1 га

Лп. нр.	Порода	Ступінь товщини стовбурів сантиметрів			Категорія стану дерева, ділянка	Породи і номер дерева	Порода	Ступінь товщини стовбурів сантиметрів			Категорія стану дерева, ділянка
		Діаметр	Навис ділянка	Довжина				Діаметр	Навис ділянка	Довжина	
1	Сосна	48			IV крока дуже	41	Сосна	48			IV крока дуже
2	Сосна	48			IV крока дуже	42	Сосна	46			IV крока дуже
3	Сосна	44			IV крока дуже	43	Сосна	36			IV крока дуже
4	Сосна	44			IV крока дуже	44	Сосна			24	VI опад
5	Сосна	36			IV крока дуже	45	Сосна	40			IV крока дуже
6	Сосна	36			IV крока дуже	46	Сосна	44			IV крока дуже
7	Сосна	44			IV крока дуже	47	Сосна	44			IV крока дуже
8	Сосна	44			IV крока дуже	48					IV крока дуже
9	Сосна		36		VI опад	49					
10	Сосна	44			V хвоя	50					
11	Сосна			32	IV крока дуже	51					
12	Сосна	48			IV крока дуже	52					
13	Сосна	48			V част. опад	53					
14	Сосна	48			V част. опад	54					
15	Сосна		28		VI опад	55					
16	Сосна			48	IV крока дуже	56					
17	Сосна	36			IV крока дуже	57					
18	Сосна	32			IV крока дуже	58					
19	Сосна	36			V хвоя	59					
20	Сосна	32			IV крока дуже	60					
21	Сосна		52		IV крока дуже	61					
22	Сосна	52			IV крока дуже	62					
23	Сосна		44		VI опад	63					
24	Сосна	44			IV крока дуже	64					
25	Сосна			24	VI опад	65					
26	Сосна		40		VI опад	66					
27	Сосна		36		IV крока дуже	67					
28	Сосна	44			IV крока дуже	68					
29	Сосна	44			IV крока дуже	69					
30	Сосна			24	VI опад	70					
31	Сосна	28			IV крока дуже	71					
32	Сосна	40			IV крока дуже	72					
33	Сосна	48			IV крока дуже	73					
34	Сосна		28		IV крока дуже	74					
35	Сосна	48			IV крока дуже	75					
36	Сосна	36			IV крока дуже	76					
37	Сосна	52			IV крока дуже	77					
38	Сосна	36			IV крока дуже	78					
39	Сосна	40			IV крока дуже	79					
40	Сосна	36			IV крока дуже	80					

Всього пронумеровано дерев: Сорок сім (словами)
 Нумерацію і перелік провели: посада М. М. Мовчан підпис Мовчан Р. П. прізвище
 посада В. В. Мовчан підпис Мовчан Р. П. прізвище
 посада В. В. Мовчан підпис Мовчан Р. П. прізвище
 посада В. В. Мовчан підпис Мовчан Р. П. прізвище

19.01.24

ПОВІДОМЛЕННЯ
про появу ознак погіршення санітарного стану лісових насаджень

ДП "Житомирське ЛР"

(найменування власника лісів, постійного лісокористувача)

Лісництво Берегівське урочище _____
квартал № 25 виділ № 4 ділянка № _____ площа 30 гектарів

Таксаційна характеристика насадження

Склад БСЗ/ДЗ/ЛПД/РЗ вік 80 років, бонітет 14, середній діаметр 36 см, середня висота 28 м, повнота 0.8, тип лісу СДАС, рельєф північний, експозиція _____, ґрунт дубово-підзолисто-листяний, підріст _____, підліт _____

Лісопатологічна характеристика насадження

Вид пошкодження насадження (лісова пожежа, буревій, сніголам, обледеніння, відмирання, всихання дерев, захаращеність, об'їдання шкідниками хвої/листя, наявність гусениць, масовий літ метели, опадання хвої/листя, відгущення кори на стовбурах та інші ознаки, не характерні для нормального стану дерев) опадання хвої, відгущення кори на стовбурах, корова вершківості, дубовий жук

Ступінь пошкодження, ураження: середнє (поодинокі, слабкі, середні, сильні)

Вид розподілу пошкоджених дерев: купинчастий (поодинокі, групові, купинчасті)

Обсяг ушкодженої деревини на 1 гектарі (окомірно) 15 куб. метрів, у тому числі сухостій 8 куб. метрів

Ознаки погіршення стану лісових насаджень виявив:

ст. л-р лісу
(посада)

9 12

20 20 року

лісничий

(лісничий (помічник лісничого))

10 12

20 20 року

Висновок інженера відділу (сектору) охорони і захисту лісу державного лісгосподарського (лісгоспозначкового) підприємства або представника державного спеціалізованого лісозахисного підприємства щодо необхідності здійснення лісозахисних чи інших заходів з поліпшення санітарного стану лісів результатами огляду санітарного стану лісової ділянки

Григоренко СРВ в 2020 році
згідно Санітарних правил

10 12

(посада)

20 20 року

Григоренко СРВ

(підпис)

Григоренко СРВ

(ініціали та прізвище)

НУМЕРАЦІЙНА ПЕРЕЛІКОВА ВІДОМІСТЬ
 призначених для вибіркової санітарної рубки по ДП "Житомирський лісгосп", Березівське лісництво
 урочище кв. 21, виділ 4 ділянка площі 30 га

Порядковий номер дерева	Порода	Ступінь товщини стовбура в сантиметрах			Категорія стану дерева, літ. став	Порядковий номер дерева	Порода	Ступінь товщини стовбура в сантиметрах			Категорія стану дерева, літ. став
		Діаметр	Налик діаметр	Довж. жл				Діаметр	Налик діаметр	Довж. жл	
1	С	24			IV крока д. тиса	41	Ос			32	✓ част. опад. кори
2	С	32			IV крока д. тиса	42	Ос			32	IV мех. пошкод.
3	С	32			IV крока д. тиса	43	Ос			32	IV мех. пошкод.
4	С	36			✓ хвост п. да	44	Ос			28	IV мех. пошкод.
5	С	24			IV крока д. тиса	45	Ос			36	✓ част. опад. кори
6	С	28			✓ хвост п. да	46	Ос			36	✓ част. опад. кори
7	С	32			IV крока д. тиса	47	ВЛЧ	36			IV мех. пошкод.
8	С	28			IV мех. пошкод.	48	С			24	VI опад. кори
9	С	24			IV мех. пошкод.	49	С	28			IV мех. пошкод.
10	С		28		VI опад. кори	50	С		40		VI опад. кори
11	С	36			IV крока д. тиса	51	БЛЧ			28	✓ част. опад. кори
12	С	28			✓ хвост п. да	52	С		32		VI опад. кори
13	С	32			IV крока д. тиса	53	С	32			IV мех. пошкод.
14	С	24			IV крока д. тиса	54	ВЛЧ	36			IV мех. пошкод.
15	С		28		VI опад. кори	55	ВЛЧ	32			IV мех. пошкод.
16	С	36			IV крока д. тиса	56	ВЛЧ	32			IV мех. пошкод.
17	С	40			IV крока д. тиса	57	ВЛЧ	40			IV мех. пошкод.
18	С	28			IV крока д. тиса	58	ВЛЧ	36			IV мех. пошкод.
19	С	28			IV крока д. тиса	59	ВЛЧ	32			IV мех. пошкод.
20	БЛЧ			32	IV мех. пошкод.	60	ВЛЧ	28			IV мех. пошкод.
21	С	24			IV мех. пошкод.	61	ВЛЧ	24			IV мех. пошкод.
22	С	40			IV крока д. тиса	62	ВЛЧ	40			IV мех. пошкод.
23	БЛЧ			32	IV мех. пошкод.	63	ВЛЧ	36			IV мех. пошкод.
24	С	28			IV крока д. тиса	64	ВЛЧ	40			IV мех. пошкод.
25	С	36			IV мех. пошкод.	65	Ос			48	✓ част. опад. кори
26	С	28			✓ хвост п. да	66	Ос			48	✓ част. опад. кори
27	С	28			✓ хвост п. да	67	ВЛЧ	32			IV мех. пошкод.
28	Ос	28		32	✓ хвост п. да	68	ВЛЧ	40			IV мех. пошкод.
29	Ос			32	IV мех. пошкод.	69	ВЛЧ	36			IV мех. пошкод.
30	БЛЧ			28	✓ част. опад. кори	70	ВЛЧ	36			IV мех. пошкод.
31	С	32			IV крока д. тиса	71	ВЛЧ	28			IV мех. пошкод.
32	С	28			IV крока д. тиса	72	С	28			IV мех. пошкод.
33	С	44			✓ хвост п. да	73	С	32			IV мех. пошкод.
34	С	28			IV мех. пошкод.	74	С	32			IV мех. пошкод.
35	С	24			IV мех. пошкод.	75	С	40			IV мех. пошкод.
36	С	32			IV крока д. тиса	76	С			32	✓ част. опад. кори
37	С	36			✓ хвост п. да	77	С	32			IV мех. пошкод.
38	С	40			IV крока д. тиса	78	С	28			IV мех. пошкод.
39	БЛЧ			28	✓ част. опад. кори	79	С	28			IV мех. пошкод.
40	БЛЧ			32	✓ част. опад. кори	80	С	28			IV мех. пошкод.

Всього пронумеровано дерев: 80

Нумерацію і перелік провели: посада С. В. Далеко (співпрацівник) М. В. Далеко (співпрацівник)
 посада С. В. Далеко підпис М. В. Далеко підпис М. В. Далеко
 посада С. В. Далеко підпис М. В. Далеко підпис М. В. Далеко
 посада С. В. Далеко підпис М. В. Далеко підпис М. В. Далеко

10.03.21

1	2	3	4	5	6	7	8	9	10	11	12
81	Сз	28			IV част. пошир.	114	Сз		32		VI однак корі
82	Сз		32		V част. смакота	115	Сз		36		VI однак корі
83	Сз	28			IV част. смакота	116	Сз		28		VI однак корі
84	Сз	32			IV част. смакота	117	Сз		32		VI однак корі
85	Сз	32			IV част. смакота 730	118	Сз		28		VI однак корі
86	Сз	28			V част. смакота	119	Сз		36		VI однак корі
87	Сз	24			IV част. смакота	120	Сз		32		VI однак корі
88	Сз	24			IV част. смакота	121	Сз		28		VI однак корі
89	Сз	16			IV част. смакота	122	Сз		36		VI однак корі
90	Сз	32			IV част. смакота 730	123	Сз		48		VI однак корі
91	Бн			28	V част. смакота	124	Бн			28	VI однак корі
92	Бн			32	VI однак корі	125	Бн			28	VI однак корі
93	Бн			28	VI однак корі	126	Бн			28	част. смакота
94	Бн			36	VI однак корі	127	Бн			28	част. смакота
95	Сз	28			IV част. смакота	128	Бн			24	част. смакота
96	Сз	28			IV част. смакота	129	Бн			28	част. смакота
97	Сз	40			IV част. пошир.	130	Бн			36	част. смакота
98	Сз	36	36		IV част. смакота	131					
99	Сз	32	32		VI однак корі	132					
100	Сз	24			IV част. смакота	133					
101	Сз		36		IV част. смакота	134					
102	Сз	24			IV част. смакота	135					
103	Ос			28	V част. смакота	136					
104	Ос			32	V част. смакота	137					
105	Бн			28	VI однак корі	138					
106	Бн			28	V част. смакота	139					
107	Бн			24	VI однак корі	140					
108	Бн			24	VI однак корі	141					
109	Ос			28	V част. смакота	142					
110	Бн			28	VI однак корі	143					
111	Бн			28	VI однак корі	144					
112	Сз	28			IV част. смакота	145					
113	Сз	28			IV част. смакота	146					

Всього пронумеровано дерев: смакота (словами)

Нумерацію і перелік провели: посада С. М. підпис С. М. прізвище С. М.
 посада С. М. підпис С. М. прізвище С. М.
 посада С. М. підпис С. М. прізвище С. М.
 посада С. М. підпис С. М. прізвище С. М.

10.03.21

ПОВІДОМЛЕННЯ
про появу ознак погіршення санітарного стану лісових насаджень

ДСТ, Житомирське ЛР

(найменування власника лісів, постійного лісокористувача)

Лісництво Березівське урочище _____
квартал № 49 виділ № 4 ділянка № _____ площа 9,5 гектарів

Таксаційна характеристика насадження

Склад 79% 2D, 10% B, 11% A вік 56 років, бонітет 15, середній діаметр 28 см, середня висота 25 м, повнота 0,8, тип лісу ДЗПД, рельєф рівнинний, експозиція _____, ґрунт чорнозем, підріст _____, підлісок _____

Лісопатологічна характеристика насадження

Вид пошкодження насадження (лісова пожежа, буревій, сніголам, обледеніння, відмирання та всихання дерев, захаращеність, об'їдання шкідниками хвої/листя, наявність гусені, масовий літ метеликів, опадання хвої/листя, відлучення кори на стовбурах та інші ознаки, не характерні для нормального стану дерев) опадання хвої, відлучення кори, верхівкові короти, дерматорозгризотні гриби, корова-микофіл

Ступінь пошкодження, ураження: слабке (поодинокі, слабе, середнє, сильне)

Вид розподілу пошкоджених дерев: крупномасштабний (поодинокий, груповий, куртинний)

Обсяг ушкодженої деревини на 1 гектарі (окомірно) 10 куб. метрів, у тому числі сухостійно 10 куб. метрів

Ознаки погіршення стану лісових насаджень виявив:

ст. майстер лісу (посада) Григор (підпис) Григор Т.В. (ініціали та прізвище)

8 12 2020 року Степанов О.В. (підпис) Степанов О.В. (ініціали та прізвище)

лісничий (лісничий (помічник лісничого)) 9 12 2020 року

Висновок інженера відділу (сектору) охорони і захисту лісу державного лісогосподарського (лісомисливського) підприємства або представника державного спеціалізованого лісозахисного підприємства щодо необхідності здійснення лісозахисних чи інших заходів з поліпшення санітарного стану лісів з результатами огляду санітарного стану лісової ділянки

Провести ерв. в 2021 році
здійсно Санітарний огляд

10 12 2020 року Григор (підпис) Григор Т.В. (ініціали та прізвище)

НУМЕРАЦІЙНА ПЕРЕЛІКОВА ВІДОМІСТЬ
 призначених для вибіркової санітарної рубки по ДП "Житомирський лісгосп", Березівське лісництво
 урочище кв. 49 виділ ділянка площа 2,5 га

№ дерева	Порода	Ступінь товщини стовбура сантиметрів			Категорія стану дерева, його стовбур	Порізок в стовбурі дерева	Порода	Ступінь товщини стовбура сантиметрів			Категорія стану дерева, його стовбур
		Діаметр	Навис діаметр	Довж. стовбура				Діаметр	Навис діаметр	Довж. стовбура	
1	ЯЛ		32		IV хвост ст. зелені	41	ЯЛ			24	IV механ. пори стовб.
2	ОС			28	IV механ. пори стовб.	42	ЯЛ			24	IV механ. пори стовб.
3	ЯЛ			24	IV механ. пори стовб.	43	ЯЛ			24	IV хвост ст. зелені
4	ЯЛ		28		IV хвост ст. зелені	44	ЯЛ			24	IV хвост ст. зелені
5	ЯЛ		36		IV хвост ст. зелені	45	ЯЛ	36			IV механ. пори стовб.
6	ЯЛ			24	IV механ. пори стовб.	46	ЯЛ			24	IV хвост ст. зелені
7	ЯЛ		28		IV механ. пори стовб.	47	ЯЛ	28			IV механ. пори стовб.
8	ЯЛ		28		IV хвост ст. зелені	48	ЯЛ			24	IV механ. пори стовб.
9	ЯЛ			24	IV хвост ст. зелені	49	ЯЛ	32			IV хвост ст. зелені
10	ЯЛ		36		IV хвост ст. зелені	50	ЯЛ	36			IV хвост ст. зелені
11	ЯЛ		40		IV хвост ст. зелені	51	ЯЛ			24	IV хвост ст. зелені
12	ЯЛ		32		IV механ. пори стовб.	52	ЯЛ	28			IV механ. пори стовб.
13	ЯЛ			24	IV хвост ст. зелені	53	ЯЛ	24			IV механ. пори стовб.
14	ЯЛ			24	IV хвост ст. зелені	54	ЯЛ	28			IV хвост ст. зелені
15	ЯЛ		32		IV механ. пори стовб.	55	ЯЛ			28	IV хвост ст. зелені
16	ЯЛ		40		IV механ. пори стовб.	56	ЯЛ			24	IV механ. пори стовб.
17	БД		28		IV механ. пори стовб.	57	ЯЛ	28			IV механ. пори стовб.
18	ЯЛ			28	IV механ. пори стовб.	58	ЯЛ	40			IV механ. пори стовб.
19	ЯЛ		36		IV хвост ст. зелені	59	ЯЛ			24	IV механ. пори стовб.
20	ЯЛ		28		IV хвост ст. зелені	60	ЯЛ			36	IV механ. пори стовб.
21	ЯЛ		32		IV хвост ст. зелені	61	ОС			24	IV механ. пори стовб.
22	ЯЛ			28	IV хвост ст. зелені	62	ЯЛ			24	IV механ. пори стовб.
23	ЯЛ			32	IV хвост ст. зелені	63	ЯЛ			36	IV механ. пори стовб.
24	ОС			32	IV механ. пори стовб.	64	ЯЛ	40			IV хвост ст. зелені
25	ЯЛ			28	IV механ. пори стовб.	65	ЯЛ	36			IV хвост ст. зелені
26	ЯЛ		24		IV механ. пори стовб.	66	ЯЛ			28	IV механ. пори стовб.
27	ЯЛ			24	IV механ. пори стовб.	67	ОС			40	IV механ. пори стовб.
28	ЯЛ		28		IV механ. пори стовб.	68	ОС			28	IV механ. пори стовб.
29	БД		32		IV механ. пори стовб.	69	ОС			24	IV механ. пори стовб.
30	ЯЛ			24	IV механ. пори стовб.	70	ОС			28	IV механ. пори стовб.
31	ЯЛ			24	IV механ. пори стовб.	71	БД		24		IV механ. пори стовб.
32	ЯЛ			24	IV хвост ст. зелені	72	ОС			52	IV механ. пори стовб.
33	ЯЛ			40	IV хвост ст. зелені	73	БД		24		IV механ. пори стовб.
34	ЯЛ			32	IV механ. пори стовб.	74	ЯЛ			24	IV хвост ст. зелені
35	ЯЛ			24	IV хвост ст. зелені	75	ЯЛ			24	IV хвост ст. зелені
36	ЯЛ		28		IV механ. пори стовб.	76	ЯЛ	32			IV хвост ст. зелені
37	ЯЛ			24	IV хвост ст. зелені	77	ЯЛ	28			IV хвост ст. зелені
38	ЯЛ			28	IV хвост ст. зелені	78	ОС			28	IV механ. пори стовб.
39	ЯЛ			24	IV хвост ст. зелені	79	ОС			28	IV механ. пори стовб.
40	ЯЛ			36	IV хвост ст. зелені	80	ЯЛ			32	IV хвост ст. зелені

Всього пронумеровано дерев: руб. 49

(словами)

Нумерацію і перелік провели: посада С.М. Р. М. М. підпис [підпис] прізвище Дорошук М.М.
 посада С.М. Р. М. М. підпис [підпис] прізвище Б.М. М. М.
 посада М.Р. М. М. підпис [підпис] прізвище М.М. М. М.

2.03.24

1	2	3	4	5	6	7	8	9	10	11	12
81	Ос			32	IV пш. Тило зер. пш.	114	Яне			28	IV пш. Тило зер. пш.
82	Ос			36	IV пш. Тило зер. пш.	115	Яне			24	IV пш. Тило зер. пш.
83	Яне		40		IV пш. Тило зер. пш.	116	Яне			28	IV пш. Тило зер. пш.
84	Яне		40		IV пш. Тило зер. пш.	117	Яне			40	IV пш. Тило зер. пш.
85	Яне			24	IV пш. Тило зер. пш.	118	Яне			24	IV пш. Тило зер. пш.
86	Яне		28		IV пш. Тило зер. пш.	119	Яне		32		IV пш. Тило зер. пш.
87	Яне		32		IV пш. Тило зер. пш.	120	Яне			28	IV пш. Тило зер. пш.
88	Яне		28		IV пш. Тило зер. пш.	121	Ос			28	IV пш. Тило зер. пш.
89	Яне			24	IV пш. Тило зер. пш.	122	Яне		24		IV пш. Тило зер. пш.
90	Яне		28		IV пш. Тило зер. пш.	123	Яне			24	IV пш. Тило зер. пш.
91	Яне			36	V пш. Тило зер. пш.	124	Яне			36	V пш. Тило зер. пш.
92	Яне			36	V пш. Тило зер. пш.	125	Яне		28		V пш. Тило зер. пш.
93	Яне		28		IV пш. Тило зер. пш.	126	Яне			32	IV пш. Тило зер. пш.
94	Яне		40		IV пш. Тило зер. пш.	127	Яне		36		IV пш. Тило зер. пш.
95	Яне		32		IV пш. Тило зер. пш.	128	Яне		28		IV пш. Тило зер. пш.
96	Яне		28		IV пш. Тило зер. пш.	129	Ос			24	IV пш. Тило зер. пш.
97	Ос			24	IV пш. Тило зер. пш.	130	Яне			28	IV пш. Тило зер. пш.
98	Яне			32	IV пш. Тило зер. пш.	131	Яне		28		IV пш. Тило зер. пш.
99	Яне		40		IV пш. Тило зер. пш.	132	Яне		40		IV пш. Тило зер. пш.
100	Яне		32		IV пш. Тило зер. пш.	133	Яне		40		IV пш. Тило зер. пш.
101	Яне			32	IV пш. Тило зер. пш.	134	Яне		44		IV пш. Тило зер. пш.
102	Яне		28		IV пш. Тило зер. пш.	135	Яне		24		IV пш. Тило зер. пш.
103	Яне			24	IV пш. Тило зер. пш.	136	Яне			24	IV пш. Тило зер. пш.
104	Яне		28		IV пш. Тило зер. пш.	137	Ос			28	IV пш. Тило зер. пш.
105	Яне			24	IV пш. Тило зер. пш.	138	Ос			28	IV пш. Тило зер. пш.
106	Яне			24	IV пш. Тило зер. пш.	139	Ос			32	IV пш. Тило зер. пш.
107	Яне			36	V пш. Тило зер. пш.	140	Яне			24	IV пш. Тило зер. пш.
108	Яне			24	IV пш. Тило зер. пш.	141	Яне		28		IV пш. Тило зер. пш.
109	Яне		36		IV пш. Тило зер. пш.	142	Яне		36		IV пш. Тило зер. пш.
110	Яне			24	IV пш. Тило зер. пш.	143	Яне		32		IV пш. Тило зер. пш.
111	Яне			24	IV пш. Тило зер. пш.	144	Яне		32		IV пш. Тило зер. пш.
112	Яне		36		IV пш. Тило зер. пш.	145	Яне		28		IV пш. Тило зер. пш.
113	Яне			24	IV пш. Тило зер. пш.	146	Яне			24	IV пш. Тило зер. пш.

Всього пронумеровано дерев:

Нумерацию і перелік провели: посада

підпис

прізвище

посада *М. П. М. П.*

підпис

прізвище *М. П. М. П.*

посада *М. П. М. П.*

підпис

прізвище *М. П. М. П.*

посада *М. П. М. П.*

підпис

прізвище *М. П. М. П.*

2.03.21

НУМЕРАЦІЙНА ПЕРЕЛІКОВА ВІДОМІСТЬ
 призначених для вибіркової санітарної рубки по ДП "Житомирський лісгосп", Березівське лісництво
 урочище кв. 49, виділ 4, ділянка площа 2,3 га

№ дерева	Порода	Ступінь товщини стовбурів сантиметрів			Категорія стану дерева, підстава	Порядковий номер дерева	Порода	Ступінь товщини стовбурів сантиметрів			Категорія стану дерева, підстава
		Діаметр	Напіс діаметр	Довжина				Діаметр	Напіс діаметр	Довжина	
1	2	3	4	5	6	7	8	9	10	11	12
147	ЯЛС		32		В хвоя ст. зелена	187	ЯЛС			32	В част. ст. кори
148	ЯЛС			32	В част. ст. кори	188	ЯЛС			32	В част. ст. кори
149	ОС			32	В плод. мля. д.р. зм.	189	ЯЛС	28		18	В плод. мля. д.р. зм.
150	ОС			32	В плод. мля. д.р. зм.	190	ЯЛС	28		18	В плод. мля. д.р. зм.
151	ЯЛС		32		В плод. мля. д.р. зм.	191	ЯЛС			32	В част. ст. кори
152	ОС			36	В плод. мля. д.р. зм.	192	ОС			36	В плод. мля. д.р. зм.
153	ОС			32	В плод. мля. д.р. зм.	193	ОС			28	В плод. мля. д.р. зм.
154	ЯЛС			28	В част. ст. кори	194	ЯЛС			36	В част. ст. кори
155	ЯЛС		40		В мех. пом. стов.	195	ЯЛС			24	В мех. пом. стов.
156	ЯЛС			24	В мех. пом. стов.	196	ЯЛС			24	В мех. пом. стов.
157	ЯЛС			24	В мех. пом. стов.	197	ЯЛС	32			В мех. пом. стов.
158	ЯЛС		36		В мех. пом. стов.	198	ОС			32	В плод. мля. д.р. зм.
159	ЯЛС			24	В мех. пом. стов.	199	ОС			28	В плод. мля. д.р. зм.
160	ЯЛС			24	В част. ст. кори	200	ОС			36	В плод. мля. д.р. зм.
161	ЯЛС		24		В мех. пом. стов.	201	ОС			32	В плод. мля. д.р. зм.
162	ЯЛС		36		В мех. пом. стов.	202	ОС			44	В плод. мля. д.р. зм.
163	ЯЛС			28	В мех. пом. стов.	203	ОС			36	В плод. мля. д.р. зм.
164	ЯЛС			24	В мех. пом. стов.	204	ОС			36	В плод. мля. д.р. зм.
165	ЯЛС			24	В мех. пом. стов.	205	ОС			24	В мех. пом. стов.
166	ЯЛС			24	В мех. пом. стов.	206	ОС			32	В мех. пом. стов.
167	ЯЛС		28		В хвоя ст. зелена	207	ОС			32	В плод. мля. д.р. зм.
168	ЯЛС			24	В хвоя ст. зелена	208	ОС			36	В плод. мля. д.р. зм.
169	ЯЛС		36		В мех. пом. стов.	209	ОС			40	В плод. мля. д.р. зм.
170	ЯЛС		40		В мех. пом. стов.	210	ЯЛС	32			В мех. пом. стов.
171	ЯЛС			24	В мех. пом. стов.	211	ЯЛС	36			В мех. пом. стов.
172	ЯЛС			32	В хвоя ст. зелена	212	ЯЛС			28	В мех. пом. стов.
173	ЯЛС		32		В хвоя ст. зелена	213	ЯЛС			24	В хвоя ст. зелена
174	ЯЛС		32		В мех. пом. стов.	214	ЯЛС	32			В мех. пом. стов.
175	ОС			36	В плод. мля. д.р. зм.	215	ЯЛС	28			В мех. пом. стов.
176	ЯЛС			24	В мех. пом. стов.	216	ЯЛС	32			В мех. пом. стов.
177	ЯЛС			24	В мех. пом. стов.	217	ЯЛС	24			В мех. пом. стов.
178	ЯЛС		36		В хвоя ст. зелена	218	ЯЛС			24	В мех. пом. стов.
179	ЯЛС		40		В хвоя ст. зелена	219	ЯЛС	44			В мех. пом. стов.
180	ЯЛС		32		В мех. пом. стов.	220	ЯЛС			24	В мех. пом. стов.
181	ОС			24	В плод. мля. д.р. зм.	221	ЯЛС			24	В мех. пом. стов.
182	ЯЛС			36	В част. ст. кори	222	ЯЛС	36			В мех. пом. стов.
183	ЯЛС		32		В хвоя ст. зелена	223	ЯЛС	36			В мех. пом. стов.
184	ЯЛС			40	В част. ст. кори	224	ОС	28			В мех. пом. стов.
185	ЯЛС		44		В хвоя ст. зелена	225	ЯЛС	28			В мех. пом. стов.
186	ЯЛС		32		В хвоя ст. зелена	226	ЯЛС	40			В мех. пом. стов.

Всього пронумеровано дерев: 226

(словами)

Нумерацію і перелік провели: посада

підпис

прізвище

посада С.М. М. р. М. С.

підпис

прізвище

посада С.М. М. р. М. С.

підпис

прізвище

посада М. р. М. С.

підпис

прізвище

2.03.21

1	2	3	4	5	6	7	8	9	10	11	12
227	Як			24	В межах нов. смт	260					
228	Як		36		В межах нов. смт	261					
229	Як		28		В межах нов. смт	262					
230	Як			24	В межах см. земель	263					
231	Як		28		В межах нов. смт	264					
232	Як		32		В межах смт. земель	265					
233	Як			32	В межах смт. земель	266					
234	Як		28		В межах смт. земель	267					
235	Як			24	В межах смт. земель	268					
236	Як			24	В межах смт. земель	269					
237	Як		28		В межах смт. земель	270					
238	Як		40		В межах смт. земель	271					
239	Як		24		В межах нов. смт	272					
240	Як		40		В межах нов. смт	273					
241	Як		28		В межах смт. земель	274					
242	Бн		32		В межах смт. земель	275					
243	Як		28		В межах смт. земель	276					
244	Бн		24		В межах смт. земель	277					
245						278					
246						279					
247						280					
248						281					
249						282					
250						283					
251						284					
252						285					
253						286					
254						287					
255						288					
256						289					
257						290					
258						291					
259						292					

Всього пронумеровано дерев: двісті сімдесят чотирьох (словами)

Нумерацію і перелік провели: посада М. П. М. П. підпис М. П. М. П. прізвище М. П. М. П.
2.03.21 посада М. П. М. П. підпис М. П. М. П. прізвище М. П. М. П.
посада М. П. М. П. підпис М. П. М. П. прізвище М. П. М. П.

ПОВІДОМЛЕННЯ
про появу ознак погіршення санітарного стану лісових насаджень

ДП „Листомирське ЛГ”

(найменування власника лісів, постійного лісокористувача)

Лісництво Берегівське урочище _____
квартал № 86 виділ № 21 ділянка № _____ площа 0,6 гектарів

Таксаційна характеристика насадження

Склад 7С3 2Д3 1Б3 +Пл+О+Кл, вік 92 років, бонітет 1, середній діаметр 9,9 см, середня висота 18 м, повнота 0,2, тип лісу Д3П, рельєф рівнинний, експозиція _____, ґрунт сірий лісовий, підріст _____

Лісопатологічна характеристика насадження

Вид пошкодження насадження (лісова пожежа, буревій, сніголам, обледеніння, відмирання всихання дерев, захаращеність, об'їдання шкідниками хвої/листя, наявність гусениць, масовий літ метеликів, опадання хвої/листя, відлучення кори на стовбурах та інші ознаки, не характерні для нормального стану дерев) опадання хвої, відлучення кори, верхні частини гілок у червонокущових дубах

Ступінь пошкодження, ураження: мабуть (поодинокі, слабкі, середні, сильні)

Вид розподілу пошкоджених дерев: кучерявий (поодинокі, групові, куртинні)

Обсяг ушкодженої деревини на 1 гектарі (окомірно) 20 куб. метрів, у тому числі сухос 10 куб. метрів

Ознаки погіршення стану лісових насаджень виявив:

С. Майстер лісу (посада) С (підпис) М. М. М. М. (ініціали та прізвище)

9 12 2020 року (лісничий (помічник лісничого)) С. М. М. М. (підпис) С. М. М. М. (ініціали та прізвище)

10 12 2020 року (лісничий (помічник лісничого)) С. М. М. М. (підпис) С. М. М. М. (ініціали та прізвище)

Висновок інженера відділу (сектору) охорони і захисту лісу, державного лісогосподарського (лісомисливського) підприємства або представника державного спеціалізованого лісозахисного підприємства щодо необхідності здійснення лісозахисних чи інших заходів з поліпшення санітарного стану лісу результатами огляду санітарного стану лісової ділянки

Провести СРБ в 2021 році
згідно Санітарних правил

І. М. 2031 (посада) С (підпис) М. М. М. М. (ініціали та прізвище)

10 12 2020 року

НУМЕРАЦІЙНА ПЕРЕЛІКОВА ВІДОМІСТЬ
 призначених для вибіркової санітарної рубки по ДП "Житомирський лісгосп", Березівське лісництво
 урочище кв. 36 виділ 21 ділянка площа 96 га

Порядковий номер дерева	Порода	Ступінь товщини стовбура сантиметрів			Категорія стану дерева під става	Порядковий номер дерева	Порода	Ступінь товщини стовбура сантиметрів			Категорія стану дерева під става
		Діаметр	Навис діаметр	Діаметр				Діаметр	Навис діаметр	Діаметр	
1	С2		18		IV Кроне змішані	41					
2	С2			28	IV Кроне змішані	42					
3	С2		14		IV Кроне змішані	43					
4	С2	36			IV Кроне змішані	44					
5	С2		32		IV Кроне змішані	45					
6	С2	32			IV Кроне змішані	46					
7	С2	28			IV Кроне змішані	47					
8	С2			24	IV Кроне змішані	48					
9	С2	24			IV Кроне змішані	49					
10	С2	28			IV Кроне змішані	50					
11	С2	32			IV Кроне змішані	51					
12	С2	36			IV Кроне змішані	52					
13	С2	32			IV Кроне змішані	53					
14	С2	24			IV Кроне змішані	54					
15	С2	32			IV Кроне змішані	55					
16	С2	36			IV Кроне змішані	56					
17	С2	24			IV Кроне змішані	57					
18	С2	24			IV Кроне змішані	58					
19	С2	36			IV Кроне змішані	59					
20						60					
21						61					
22						62					
23						63					
24						64					
25						65					
26						66					
27						67					
28						68					
29						69					
30						70					
31						71					
32						72					
33						73					
34						74					
35						75					
36						76					
37						77					
38						78					
39						79					
40						80					

Всього пронумеровано дерев: (Довісна учеть) дерев (словами)

Нумерацію і перелік провели: посада підпис С. Майдор прізвище Рамківський
 посада С. Майдор підпис С. Майдор прізвище С. Майдор
 посада С. Майдор підпис С. Майдор прізвище С. Майдор

3.02.21

ПОВІДОМЛЕННЯ
про появу ознак погіршення санітарного стану лісових насаджень

DP „Київська обл. ДТ”

(найменування власника лісів, постійного лісокористувача)

Лісництво Берегівське урочище
квартал № 86 виділ № 23 ділянка № площа 25 гектарів

Таксаційна характеристика насадження

Склад БСЗ 2БЗ 2Рз-Бн+Мл+Бн вік 101 років, бонітет 1, середній діаметр 90 см, середня висота 25 м, повнота 0.2, тип лісу ДЗГР, рельєф рівнинний, експозиція , ґрунт сиріт меліор., підріст

Лісопатологічна характеристика насадження

Вид пошкодження насадження (лісова пожежа, буревій, сніголам, обледеніння, відмирання, висихання дерев, захаращеність, об'їдання шкідниками хвої/листя, наявність гусениць, масовий літ метеликів, опадання хвої/листя, відлущування кори на стовбурах та інші ознаки, не характерні для нормального стану дерев) Окремі хвої, відлущування кори, буревій, сніголам, сиріт меліор.

Ступінь пошкодження, ураження: слабке (поодинокі, слабкі, середні, сильні)

Вид розподілу пошкоджених дерев: кучерявий (поодинокі, групові, кучеряві)

Обсяг ушкодженої деревини на 1 гектарі (окомерно) 20 куб. метрів, у тому числі сухості 10 куб. метрів

Ознаки погіршення стану лісових насаджень виявив:

П. Майстер лісу
(посада) (підпис) (ініціали та прізвище)

9 12 2020 року

(лісничий (помічник лісничого)) (підпис) (ініціали та прізвище)

Висновок інженера відділу (сектору) охорони і захисту лісу державного лісогосподарського (лісомисливського) підприємства або представника державного спеціалізованого лісозахисного підприємства щодо необхідності здійснення лісозахисних чи інших заходів з поліпшення санітарного стану лісів результатами огляду санітарного стану лісової ділянки

Провести ерв в 2021 році згідно
Санітарних правил

інтс. 2032
(посада) (підпис) (ініціали та прізвище)

10 12 2020 року

НУМЕРАЦІЙНА ПЕРЕЛІКОВА ВІДОМІСТЬ
 призначених для вибіркової санітарної рубки по ДП "Житомирський лісгосп", Березівське лісництво
 урочище кв. 38, виділ 23 ділянка площа 2,5 га

Порядковий номер дерева	Ступінь товщини стовбура сантиметрів			Категорія стану дерева під стовб	Порядковий номер дерева	Порода	Ступінь товщини стовбура сантиметрів			Категорія стану дерева під стовб
	Діаметр	Навис діаметр	Довжина				Діаметр	Навис діаметр	Довжина	
1	44			IV клас. кор. ситою	41	Вк	32			IV клас. моч. стовб
2		36		IV клас. моч. стовб	42	Вк	36			IV клас. моч. стовб
3			28	IV клас. моч. стовб	43	С	44			IV клас. моч. стовб
4		40		IV клас. моч. стовб	44	С	28			IV клас. моч. стовб
5	40			IV клас. моч. стовб	45	С	32			IV клас. моч. стовб
6			28	IV клас. моч. стовб	46	С	32			IV клас. моч. стовб
7			24	IV клас. моч. стовб	47	С	36			IV клас. моч. стовб
8	52			IV клас. моч. стовб	48	С	36			IV клас. моч. стовб
9		36		IV клас. моч. стовб	49	С	28			IV клас. моч. стовб
10			28	IV клас. моч. стовб	50	С	28			IV клас. моч. стовб
11			28	IV клас. моч. стовб	51	С	28			IV клас. моч. стовб
12	32		32	IV клас. моч. стовб	52	С			32	IV клас. моч. стовб
13	Вк	40		IV клас. моч. стовб	53	С	32			IV клас. моч. стовб
14	Вк	40		IV клас. моч. стовб	54	С	28			IV клас. моч. стовб
15	Вк	32		IV клас. моч. стовб	55	С	28			IV клас. моч. стовб
16	С	32		IV клас. моч. стовб	56	С	28			IV клас. моч. стовб
17			32	IV клас. моч. стовб	57	С	36			IV клас. моч. стовб
18	52			IV клас. моч. стовб	58	С	56			IV клас. моч. стовб
19		28		IV клас. моч. стовб	59	С			36	IV клас. моч. стовб
20		36		IV клас. моч. стовб	60	С	40			IV клас. моч. стовб
21		28		IV клас. моч. стовб	61	С	36			IV клас. моч. стовб
22		28		IV клас. моч. стовб	62	С	28			IV клас. моч. стовб
23		32		IV клас. моч. стовб	63	С	36			IV клас. моч. стовб
24	Вк	28		IV клас. моч. стовб	64	С	28			IV клас. моч. стовб
25	С		40	IV клас. моч. стовб	65	Вк	28			IV клас. моч. стовб
26	Вк	36		IV клас. моч. стовб	66					
27	Вк	36		IV клас. моч. стовб	67					
28	С	28		IV клас. моч. стовб	68					
29	С	32		IV клас. моч. стовб	69					
30	С	26		IV клас. моч. стовб	70					
31	Вк	28		IV клас. моч. стовб	71					
32	С	32		IV клас. моч. стовб	72					
33	С	36		IV клас. моч. стовб	73					
34	С	28		IV клас. моч. стовб	74					
35	С	28		IV клас. моч. стовб	75					
36	С	36		IV клас. моч. стовб	76					
37	С	22		IV клас. моч. стовб	77					
38	С	36		IV клас. моч. стовб	78					
39	Вк		40	IV клас. моч. стовб	79					
40	Вк	32		IV клас. моч. стовб	80					

Всього пронумеровано дерев: числом п'ять дерева (словами)

Нумерацію і перелік провели: посада Майстер підпис Майстер прізвище Майстер
 посада Майстер підпис Майстер прізвище Майстер
 посада Майстер підпис Майстер прізвище Майстер

5.02.21

ПОВІДОМЛЕННЯ
про появу ознак погіршення санітарного стану лісових насаджень

ДСТ, Житомирське ЛП

(найменування власника лісів, постійного лісокористувача)

Лісництво Тернопільське урочище _____
квартал № 87 виділ № 23 ділянка № _____ площа 0,4 гектарів

Таксаційна характеристика насадження

Склад 9С, 1Влч+Гз, вік 90 років, бонітет 1А, середній діаметр 40 см, середня висота 30 м, повнота 207, тип лісу СЗГДС, рельєф рівнинний, експозиція _____, ґрунт дерново-підзолистий, підріст _____, підлісок _____

Лісопатологічна характеристика насадження

Вид пошкодження насадження (лісова пожежа, буревій, сніголам, обледеніння, відмирання та висихання дерев, захаращеність, об'їдання шкідниками хвої/листя, наявність гусені, масовий літ метеликів, опадання хвої/листя, відлущування кори на стовбурах та інші ознаки, не характерні для нормального стану дерев) опадання хвої, відлущування кори, верхівковий короїд, деревотрунникові гриби

Ступінь пошкодження, ураження: слабка (поодинокі, слабка, середня, сильна)

Вид розподілу пошкоджених дерев: куртинний (поодинокий, груповий, куртинний)

10 Обсяг ушкодженої деревини на 1 гектарі (окопано) 20 куб. метрів, у тому числі сухостійної куб. метрів

Ознаки погіршення стану лісових насаджень виявив:

ст. майстер м.с.
(посада)

Вок
(підпис)

Гришак І.В.
(ініціали та прізвище)

8 12 20 року
лісничий
(лісничий (помічник лісничого))

[підпис]
(підпис)

Гришак І.В.
(ініціали та прізвище)

9 12 20 року

Висновок інженера відділу (сектору) охорони і захисту лісу державного лісогосподарського (лісомисливського) підприємства або представника державного спеціалізованого лісозахисного підприємства щодо необхідності здійснення лісозахисних чи інших заходів з поліпшення санітарного стану лісів результатами огляду санітарного стану лісової ділянки

Провести СРВ в квітні 2020 року
санітарних правил

інт. 2031

[підпис]

Гришак І.В.

10 12 20 року
(посада)

(підпис)

(ініціали та прізвище)

НУМЕРАЦІЙНА ПЕРЕЛІКОВА ВІДОМІСТЬ
 призначених для вибіркової санітарної рубки по ДП "Житомирський лісгосп", Березівське лісництво
 урочище кв. 84, виділ 13 ділянка площа 0,9 га

№	Порода	Ступінь товщини стовбурів сантиметрів			Категорія стану дерева під става	Періодичність кошування	Порода	Ступінь товщини стовбурів сантиметрів			Категорія стану дерева під става
		Діаметр	Навис діаметр	Довжина				Діаметр	Навис діаметр	Довжина	
1	Сосна		36		IV механ. пошкод. стовбур	41					
2	Сосна		32		IV Значні верхівки 1/2	42					
3	Сосна			28	IV механ. пошкод. стовбур	43					
4	Сосна		32		IV крока дуже сильна	44					
6	Сосна		40		IV крока дуже сильна	45					
6	Сосна		32		IV крока дуже сильна	46					
7	Сосна		28		IV крока дуже сильна	47					
8	Сосна		40		IV механ. пошкод. стовбур	48					
9	Вух		32		IV механ. пошкод. стовбур	49					
10	Вух		32		IV механ. пошкод. стовбур	50					
11	Вух		32		IV механ. пошкод. стовбур	51					
12	Сосна			36	IV механ. пошкод. стовбур	52					
13	Сосна			28	IV механ. пошкод. стовбур	53					
14	Сосна		28		IV крока дуже сильна	54					
15	Сосна		32		IV крока дуже сильна	55					
16	Сосна		24		IV крока дуже сильна	56					
17						57					
18						58					
19						59					
20						60					
21						61					
22						62					
23						63					
24						64					
25						65					
26						66					
27						67					
28						68					
29						69					
30						70					
31						71					
32						72					
33						73					
34						74					
35						75					
36						76					
37						77					
38						78					
39						79					
40						80					

Всього пронумеровано дерев: 16 / шістьнадцять / дерев (словами)
 Нумерацію і перелік провели: посада підпис прізвище
 посада М-р Мух підпис прізвище Мухомов М.О.
 посада М-р Мух підпис прізвище Сидорук Т.В.
 посада М-р Мух підпис прізвище Касенко Г.
 3.02.21

ПОВІДОМЛЕННЯ
про появу ознак погіршення санітарного стану лісових насаджень

ДП „КАТ”

(найменування власника лісів постійного лісокористувача)

лісництво Мелітопольське урочище _____
квартал № 7 виділ № 13 ділянка № _____ площа 1,2 гектарів

Таксаційна характеристика насадження

ад. 109 + D₁ вік 140 років, бонітет II середній діаметр 40 см середня
ста 29 м, повнота 0,7 тип лісу В₂ ДС рельєф рівнинний експозиція _____
грунт дерново-підзолистий підстиг _____ підлісок _____

Лісопатологічна характеристика насадження

Вид пошкодження насадження (лісова пожежа, буревій, сніголам, обледеніння, відмирання та
хання дерев, захаращеність, об'їдання шкідниками хвої/листя, наявність гусениць масовий літ метеликів,
данія хвої/листя, відлущення кори на стовбурах та інші ознаки, не характерні для нормального стану
лісу) вершківний короїд, дереворудні жуки

Ступінь пошкодження, ураження середнє (посадки, старі, середні, молоді)

Вид розподілу пошкоджених дерев: куртинне (поодинокі, групові, куртинні)

Обсяг ушкодженої деревини на 1 гектарі (околірно) 15 куб. метрів у тому числі сухостійної
10 куб. метрів

Ознаки погіршення стану лісових насаджень виявив

ст. майстер
(посада)

(підпис)

Товар. В.В.
(ініціали та прізвище)

02 12 20 20 року

ном. 1-20

(лісничий (помічник лісничого))

(підпис)

Губенко В.В.

(ініціали та прізвище)

02 12 20 20 року

Висновок інженера відділу (сектору) охорони і захисту лісу державного лісогосподарського
ісумисливського підприємства або представника державного спеціалізованого лісозахисного підприємства
з до необхідності здійснення лісозахисних чи інших заходів з поліпшення санітарного стану лісів за
зультатами огляду санітарного стану лісової ділянки

Провести СРВ згідно санітарних правил в наступному
році 2021

інт. 2031

(посада)

(підпис)

(ініціали та прізвище)

02 12 20 20 року

НУМЕРАЦІЙНА ПЕРЕЛІКОВА ВІДОМІСТЬ
призначених для вибіркової санітарної рубки по ДП "Житомирський лісгосп" *Решетарів* лісництво
урочище кв. *7* виділ *13* ділянка *площа 1,2 га*

Порядковий номер дерева	Порода	Ступінь товщини стовбурів сантиметрів			Категорія стану дерева під става	Порядковий номер дерева	Порода	Ступінь товщини стовбурів сантиметрів			Категорія стану дерева під става
		Ділов	Напіл ділов	Дров'яні				Ділов	Напіл ділов	Дров'яні	
1	<i>Дз</i>			<i>28</i>	<i>VI 4/1</i>	41					
2	<i>Д</i>			<i>48</i>	<i>VI см. цук</i>	42					
3	<i>Д</i>			<i>40</i>	<i>VI см. цук</i>	43					
4	<i>С</i>	<i>32</i>			<i>IV акт. зрост</i>	44					
5	<i>Бн</i>			<i>44</i>	<i>VI 8/1</i>	45					
6	<i>Д</i>		<i>32</i>		<i>V см. цук</i>	46					
7	<i>Д</i>		<i>28</i>		<i>V см. цук</i>	47					
8	<i>С</i>	<i>36</i>			<i>IV акт. зрост</i>	48					
9	<i>С</i>	<i>36</i>			<i>V акт. зрост</i>	49					
10	<i>С</i>		<i>36</i>		<i>V см. цук</i>	50					
11	<i>С</i>	<i>28</i>			<i>IV акт. зрост</i>	51					
12	<i>С</i>		<i>40</i>		<i>V см. цук</i>	52					
13	<i>С</i>			<i>32</i>	<i>VI см. цук</i>	53					
14	<i>С</i>		<i>40</i>		<i>VI см. цук</i>	54					
15	<i>С</i>	<i>36</i>			<i>IV акт. зрост</i>	55					
16	<i>С</i>			<i>24</i>	<i>VI см. цук</i>	56					
17	<i>С</i>			<i>36</i>	<i>VI см. цук</i>	57					
18	<i>С</i>			<i>32</i>	<i>VI см. цук</i>	58					
19	<i>С</i>		<i>56</i>		<i>VI см. цук</i>	59					
20	<i>С</i>		<i>40</i>		<i>VI см. цук</i>	60					
21	<i>С</i>		<i>40</i>		<i>V см. цук</i>	61					
22	<i>С</i>		<i>32</i>		<i>V см. цук</i>	62					
23	<i>С</i>		<i>40</i>		<i>V см. цук</i>	63					
24	<i>С</i>		<i>36</i>		<i>V см. цук</i>	64					
25	<i>С</i>	<i>28</i>			<i>IV акт. зрост</i>	65					
26	<i>С</i>		<i>44</i>		<i>V см. цук</i>	66					
27	<i>С</i>		<i>40</i>		<i>V см. цук</i>	67					
28	<i>С</i>		<i>60</i>		<i>IV акт. зрост</i>	68					
29						69					
30						70					
31						71					
32						72					
33						73					
34						74					
35						75					
36						76					
37						77					
38						78					
39						79					
40						80					

Всього пронумеровано дерев: *86* *дубів* *дубів* (словами)
Нумерацію і перелік провели: посада *С.М. Майданер* підпис *Майданер* *Майданер* *Майданер*

посада *Майданер* підпис *Майданер* *Майданер* *Майданер*
посада *Майданер* підпис *Майданер* *Майданер* *Майданер*
посада *Майданер* підпис *Майданер* *Майданер* *Майданер*

25.01.2021

ПОВІДОМЛЕННЯ
про появу ознак погіршення санітарного стану лісових насаджень

ДР. П. П. М. П.

(найменування власника лісів постійного лісокористувача)

лісництво Північне урочище _____
квартал № 7 виділ № 17 ділянка № _____ площа 0,4 гектарів

Таксаційна характеристика насадження

ад 106 + Дз вік 140 років, бонітет І середній діаметр 36 см середня
ста 270 м, висота 0,6 тип лісу В. ДС рельєф рівнинний експозиція
грунт дубово-листяний підстилка _____ підлясок _____

Лісопатологічна характеристика насадження

Вид пошкодження насадження (лісова пожежа, буревій, сніголам, обледеніння, відмирання та
хання дерев, захаращеність, об'їдання шкідниками хвої/листя, наявність гусениць масовий ріт метеликів,
данія хвої/листя, відлущення кори на стовбурах та інші ознаки, не характерні для нормального стану
лісу) буревійський пошкодження, дубово-листяний шкідник

Ступінь пошкодження, ураження середнє (масовість ураження середньої частини)

Вид розподілу пошкоджених дерев кучерявий (розподіл уражених дерев)

Обсяг ушкодженої деревини на 1 гектарі (оцірно) 15 куб метрів у тому числі сухостини
10 куб метрів

Ознаки погіршення стану лісових насаджень виявив

МОН. 1-20

(посада)

(підпис)

(ініціали та прізвище)

02 12

2020 року

М. П. М. П.

(лісничий (помічник лісничого))

(підпис)

(ініціали та прізвище)

02 12

2020 року

Висновок інженера відділу (сектору) охорони і захисту лісу державного лісогосподарського
іспомисливого підприємства або представника державного спеціалізованого лісозахисного підприємства
завдання здійснення лісозахисних чи інших заходів з поліпшення санітарного стану лісу за
результатами огляду санітарного стану лісової ділянки

Провести об'їзд лісової ділянки з метою
встановлення санітарного стану лісу

інт. з 032

(посада)

(підпис)

(ініціали та прізвище)

02 12

2020 року

Борисенко С. Я.

Левин, Вильям

площа 0,4 га

Всього пронумеровано дерев
Нумерацію і перелік провели:

вісімсот метрів / дерев

(словами)

провели: посада підпис
посада ст. майстер підпис
посада пом. ст. підпис
посада майстер підпис

це _____
 прізвище Говар. В. В.
 прізвище Гонченко В. В.
 прізвище Корченко В. В.

25,01.21,

ПОВІДОМЛЕННЯ
про появу ознак погіршення санітарного стану лісових насаджень

ДП "МЛ"

(найменування власника лісів постійного лісокористувача)

лицтво Мелітопольське урочище _____
тал № 10 виділ № 6 ділянка № _____ площа 81 гектарів

Таксаційна характеристика насадження

ад 86223 вік 110 років, бонітет І середній діаметр 10 см середня
ста 30 м, повста 0.5 тип лісу БРС рельєф рівнинний експозиція
грунт дерновопідзолисто-листяний підстилка _____

Лісопатологічна характеристика насадження

Вид пошкодження насадження (лісова пожежа, буревій, сніголам, обледеніння, відмирання та
хання дерев, захаращеність, об'їдання шкідниками хвої/листя, наявність гусениць, масовий літ метеликів,
дання хвої/листя, відлущення кори на стовбурах та інші ознаки не характерні для нормального стану
ста) вуглекислий дріждж, дереворуйнівні гриби

Ступінь пошкодження, ураження середнє (середній показник середньої частини)

Вид розподілу пошкоджених дерев розривний (поодинокі, групові, курчаві)

Обсяг ушкодженої деревини на 1 гектарі (окопирно) 10 куб. метрів у тому числі сухостини 10 куб. метрів

Ознаки погіршення стану лісових насаджень виявлені

пач. 11-20

(посада)

(підпис)

Косенко В.В.

(ініціали та прізвище)

02 12

20 20 року

Мелітопольське

(підпис) (підпис)

Бондарчук Б.Ф.

(ініціали та прізвище)

02 12

20 20 року

Висновок інженера відділу (сектору) охорони і захисту лісу державного лісогосподарського
(осереднє) підприємства або представника державного спеціалізованого лісозахисного підприємства
з необхідності здійснення лісозахисних чи інших заходів з поліпшення санітарного стану лісів за
результатами огляду санітарного стану лісової ділянки

Провести СРВ згідно санітарних правил
в межах лісової ділянки, 2021

Інт. 1031

(посада)

(підпис)

Берилська А.А.

(ініціали та прізвище)

02 12

20 20 року

НУМЕРАЦІЙНА ПЕРЕЛІКОВА ВІДОМІСТЬ
призначених для вибіркової санітарної рубки по ДП "Житомирський лісгосп" *Лісовий масив* лісництво
урочище *10* кв. виділ *6* ділянка *81* га

Порядковий номер дерева	Порода	Ступінь товщини стовбурів сантиметрів			Категорія стану дерева під става	Порядковий номер дерева	Порода	Ступінь товщини стовбурів сантиметрів			Категорія стану дерева під става
		Діаметр	Навис ділової частини	Довжина				Діаметр	Навис ділової частини	Довжина	
1	<i>Б</i>	24			<i>Висхідний</i>	41	<i>Б</i>			56	<i>Висхідний</i>
2	<i>Б</i>		40		<i>Висхідний</i>	42	<i>Б</i>	28			<i>Висхідний</i>
3	<i>Б</i>		32		<i>Висхідний</i>	43	<i>Б</i>	40			<i>Висхідний</i>
4	<i>Б</i>		56		<i>Висхідний</i>	44	<i>Б</i>	36			<i>Висхідний</i>
5	<i>Б</i>		36		<i>Висхідний</i>	45	<i>Б</i>		36		<i>Висхідний</i>
6	<i>Б</i>		44		<i>Висхідний</i>	46	<i>Б</i>	36			<i>Висхідний</i>
7	<i>Б</i>		28		<i>Висхідний</i>	47	<i>Б</i>		44		<i>Висхідний</i>
8	<i>Б</i>		24		<i>Висхідний</i>	48	<i>Б</i>	44			<i>Висхідний</i>
9	<i>Б</i>		32		<i>Висхідний</i>	49	<i>Б</i>	52			<i>Висхідний</i>
10	<i>Б</i>			28	<i>Висхідний</i>	50	<i>Б</i>	40			<i>Висхідний</i>
11	<i>Б</i>		28		<i>Висхідний</i>	51	<i>Б</i>		28		<i>Висхідний</i>
12	<i>Б</i>			40	<i>Висхідний</i>	52	<i>Б</i>	32			<i>Висхідний</i>
13	<i>Б</i>			24	<i>Висхідний</i>	53	<i>Б</i>	36			<i>Висхідний</i>
14	<i>Б</i>		32		<i>Висхідний</i>	54	<i>Б</i>	40			<i>Висхідний</i>
15	<i>Б</i>		40		<i>Висхідний</i>	55	<i>Б</i>	52			<i>Висхідний</i>
16	<i>Б</i>	32			<i>Висхідний</i>	56	<i>Б</i>	60			<i>Висхідний</i>
17	<i>Б</i>		32		<i>Висхідний</i>	57	<i>Б</i>		36		<i>Висхідний</i>
18	<i>Б</i>		32		<i>Висхідний</i>	58	<i>Б</i>		40		<i>Висхідний</i>
19	<i>Б</i>	40			<i>Висхідний</i>	59	<i>Б</i>		40		<i>Висхідний</i>
20	<i>Б</i>		40		<i>Висхідний</i>	60	<i>Б</i>		60		<i>Висхідний</i>
21	<i>Б</i>	40			<i>Висхідний</i>	61	<i>Б</i>	56			<i>Висхідний</i>
22	<i>Б</i>		36		<i>Висхідний</i>	62					
23	<i>Б</i>		32		<i>Висхідний</i>	63					
24	<i>Б</i>			32	<i>Висхідний</i>	64					
25	<i>Б</i>		28		<i>Висхідний</i>	65					
26	<i>Б</i>			40	<i>Висхідний</i>	66					
27	<i>Б</i>		28		<i>Висхідний</i>	67					
28	<i>Б</i>		28		<i>Висхідний</i>	68					
29	<i>Б</i>	44			<i>Висхідний</i>	69					
30	<i>Б</i>		24		<i>Висхідний</i>	70					
31	<i>Б</i>			44	<i>Висхідний</i>	71					
32	<i>Б</i>		32		<i>Висхідний</i>	72					
33	<i>Б</i>		32		<i>Висхідний</i>	73					
34	<i>Б</i>			36	<i>Висхідний</i>	74					
35	<i>Б</i>		32		<i>Висхідний</i>	75					
36	<i>Б</i>		40		<i>Висхідний</i>	76					
37	<i>Б</i>		32		<i>Висхідний</i>	77					
38	<i>Б</i>		36		<i>Висхідний</i>	78					
39	<i>Б</i>		32		<i>Висхідний</i>	79					
40	<i>Б</i>		24		<i>Висхідний</i>	80					

Всього пронумеровано дерев *підпис* (словами)
Нумерацію і перелік провели: посада *підпис* посада *підпис* посада *підпис*

підпис *підпис*
підпис *підпис*
підпис *підпис*

підпис *підпис*
підпис *підпис*
підпис *підпис*

26.01.2021.

ПОВІДОМЛЕННЯ
про появу ознак погіршення санітарного стану лісових насаджень

ДП "ЖИТ"

(найменування власника лісів постійного лісокористувача)

лицтво Львівська урочище _____
літаль № 41 виділ № 1 ділянка № _____ площа 2,5 гектарів

Таксаційна характеристика насадження

ад. 963127+61 вік 78 років, бонітет ІА середній діаметр 32 см. середня
ста 28 м, повнота 0,8 тип лісу СГРС рельєф рівнинний експозиція _____
грунт дерновопідзолисті підстилка _____

Лісопатологічна характеристика насадження

Вид пошкодження насадження (лісова пожежа, буревій, сніголам, обледеніння, відмирання та
хання дерев, захаращеність, об'їдання шкідниками хвої/листя, наявність гусениць масовий літ метеликів,
данія хвої/листя, відлущення кори на стовбурах та інші ознаки, не характерні для нормального стану
лісу) вкривковий крохот дереворубничий грибок

Ступінь пошкодження, ураження слабке

Вид розподілу пошкоджених дерев куртинний

Обсяг ушкодженої деревини на 1 гектарі (окомірно) 20 куб. метрів у тому числі сухостійної
15 куб. метрів

Ознаки погіршення стану лісових насаджень виявив

ном. 4-20

(посада)

(підпис)

Льшенко В.В.

(ініціали та прізвище)

02 12 2020 року

м. Житомир

(посада)

(підпис)

Бондарчук Б.П.

(ініціали та прізвище)

02 12 2020 року

Висновок інженера відділу (сектору) охорони і захисту лісу державного лісогосподарського
(комісійного) підприємства або представника державного спеціалізованого лісозахисного підприємства
з метою необхідності здійснення лісозахисних чи інших заходів з поліпшення санітарного стану лісів за
зупинити огляду санітарного стану лісової ділянки

Провести СРВ. згідно санітарних правил в
наступному році 2021

ном. 2031

(посада)

(підпис)

(ініціали та прізвище)

08 12 2020 року

admirandum

Всього пронумеровано дерев: *сімдесят чотири дерева* (словами)

_____ прізвище
 _____ прізвище
 _____ прізвище
 _____ прізвище

Болгарчук. Б. 9
мск. к. 8
мрчук. Д. 7. (1)

26.01.2021

ПОВІДОМЛЕННЯ

про появу ознак погіршення санітарного стану лісових насаджень Житомирська область ДП
«Житомирський лісгосп»

Лісництво Левківське урочище _____
квартал № 14 виділ № 8 ділянка № _____ площа 24 га

Таксаційна характеристика насадження

Склад 100% Бп, вік 96 років, бонітет 1, середній діаметр 28 сантиметрів, середня висота 27 метрів, повнота 0.4, тип лісу б.к., рельєф рівний, експозиція _____, ґрунт дерново-підзоли, підріст _____, підлісок _____

Лісопатологічна характеристика насадження

Вид пошкодження насадження (лісова пожежа, буревій, сніголам, обледеніння, відмирання та висихання дерев, захаращеність, об'їдання шкідниками хвої/листя, наявність гусені, масовий літ метеликів, опадання хвої/листя, відлущення кори на стовбурах та інші ознаки, не характерні для нормального стану дерев)

Відмирання та витання дерев, опадання кори та хвої, корі вкриті грибами, мертві дерева брали до роботи виміри зроблені

Ступінь пошкодження, ураження: слабо (слабо, середнє, сильне)

Вид розподілу пошкоджених дерев: розпорошені (поодинокі, групові, курчаві)

Обсяг ушкодженої деревини на 1 гектарі (окомірно) 15 куб. метрів, у тому числі сухостійної 10 куб. метрів

Ознаки погіршення стану лісових насаджень виявив:

пос. лісничого
(посада)

[Підпис]
(підпис)

Ільченко В.В.
(ініціали та прізвище)

02 12 20__ року

лісничий
(лісничий (помічник лісничого))

[Підпис]
(підпис)

Бондарчук В.Ф.
(ініціали та прізвище)

02 12 2020 року

Висновок інженера відділу (сектору) охорони і захисту лісу державного лісгосподарського (лісомисливського) підприємства або представника державного спеціалізованого лісозахисного підприємства щодо необхідності здійснення лісозахисних чи інших заходів з поліпшення санітарного стану лісів за результатами огляду санітарного стану лісової ділянки:

Зробити СРВ в даній ділянці санітарних праць

Інж. ОЗЛ
(посада)

[Підпис]
(підпис)

Боримська Н.П.
(ініціали та прізвище)

02 12 2020 року

НУМЕРАЦІЙНА ПЕРЕЛІКОВА ВІДОМІСТЬ
призначених для вибіркової санітарної рубки по ДП "Житомирський лісгосп" *Лески В.О.* лісництво
урочище кв. 14 виділ 8 ділянка площа га

Порядковий номер дерева	Порода	Ступінь товщини стовбура в сантиметрах			Категорія стану дерева за ділянкою	Порядковий номер дерева	Порода	Ступінь товщини стовбура в сантиметрах			Категорія стану дерева за ділянкою
		Ділов.	Напів ділов.	Дров'яні				Ділов.	Напів ділов.	Дров'яні	
1	С		24		V. гал. обм.	41	Бп			28	Н/І
2	С		24		V. гал. обм.	42	Бп			24	Н/І
3	Бп			32	Н/І	43	Бп			24	Н/І
4	С			26	V. гал. обм.	44	Бп			24	Н/І
5	С			24	V. гал. обм.	45	Бп			24	Н/І
6	С		24		V. гал. обм.	46	Бп			24	Н/І
7	С			32	V. гал. обм.	47	Бп			24	Н/І
8	С			24	V. гал. обм.	48	С			24	V. гал. обм.
9	С		24		V. гал. обм.	49	Бп			28	Н/І
10	С			28	V. гал. обм.	50	С		24		Н/І
11	С		40		V. гал. обм.	51	Бп			24	Н/І
12	С			24	V. гал. обм.	52	Бп			24	Н/І
13	Бп			36	Н/І	53	Бп			24	Н/І
14	С		32		V. гал. обм.	54	Бп			24	Н/І
15	С			28	V. гал. обм.	55	С			52	Н/І
16	С		24		V. гал. обм.	56	Бп			28	Н/І
17	С		28		V. гал. обм.	57	С		36		V. гал. обм.
18	С		24		V. гал. обм.	58	Бп			28	Н/І
19	С		28		V. гал. обм.	59	С			28	Н/І
20	С			24	V. гал. обм.	60	Бп			24	Н/І
21	С			36	V. гал. обм.	61	С			32	V. гал. обм.
22	С		40		V. гал. обм.	62	С			24	V. гал. обм.
23	Бп			24	Н/І	63	С			24	V. гал. обм.
24	Бп			36	Н/І	64	Бп			32	Н/І
25	С			24	V. гал. обм.	65	Бп			32	Н/І
26	С		32		V. гал. обм.	66	Бп			36	Н/І
27	С		32		V. гал. обм.	67	Бп			32	Н/І
28	С			24	V. гал. обм.	68					
29	С			32	V. гал. обм.	69					
30	С		36		V. гал. обм.	70					
31	Бп			28	Н/І	71					
32	С		28		V. гал. обм.	72					
33	С		32		V. гал. обм.	73					
34	С		36		V. гал. обм.	74					
35	С			24	V. гал. обм.	75					
36	С		24		V. гал. обм.	76					
37	С		32		V. гал. обм.	77					
38	С			24	V. гал. обм.	78					
39	С		24		V. гал. обм.	79					
40	С		32		V. гал. обм.	80					

Всього пронумеровано дерев:

Нумерацію і перелік провели: посада

підпис *Лески В.О.*

підпис *Лески В.О.*

підпис *Лески В.О.*

підпис *Лески В.О.*

лісництво *Лески В.О.* (словами)

прізвище *Лески В.О.*

прізвище *Лески В.О.*

прізвище *Лески В.О.*

прізвище *Лески В.О.*

23.11.20

ПОВІДОМЛЕННЯ
про появу ознак погіршення санітарного стану лісових насаджень

ДНУ НАТ

(найменування власника лісів постійного лісокористувача)

лицтво Невільковське урочище _____
тал № 19 виділ № 23 ділянка № _____ площа 5,2 гектарів

Таксаційна характеристика насадження

ад 106+Бп вік 70 років, бонітет ІІ середній діаметр 28 см середня
ста 260 м, повнота 0,8 тип лісу В₂ДС рельєф рівнинний експозиція _____
грунт дерновопідзолисті підстилка _____

Лісопатологічна характеристика насадження

Вид пошкодження насадження (лісова пожежа, буревій, сніголам, обледеніння, відмирання та
хання дерев, захаращеність, об'їдання шкідниками хвої/листя, наявність гусениць масовий літ метеликів
данія хвої/листя, відлущення кори на стовбурах та інші ознаки, не характерні для нормального стану
са) буревійський порід, деревинні гриби

Ступінь пошкодження, ураження сильне

Вид розповіді пошкоджених дерев: подривають

Обсяг ушкодженої деревини на 1 гектарі (оцірно) 20 куб. метрів у тому числі сухостини
20 куб. метрів

Ознаки погіршення стану лісових насаджень виявив

пом. и. 10
(посада)

(підпис)

Гусак В.В.
(ініціали та прізвище)

03 12 2020 року
місцевий
(посада)

(підпис)

Бондурчук Б.Р.
(ініціали та прізвище)

03 12 2020 року

Висновок інженера відділу (сектору) охорони і захисту лісу державного лісогосподарського
(комісійного) підприємства або представника державного спеціалізованого лісозахисного підприємства
до необхідності здійснення лісозахисних чи інших заходів з поліпшення санітарного стану лісів за
результатами огляду санітарного стану лісової ділянки

Провести СРВ. згідно санітарних правил
в наступному році: 2021

ІНТ 1 031
(посада)

(підпис)

(ініціали та прізвище)

10 12 2020 року

НУМЕРАЦІЙНА ПЕРЕЛІКОВА ВІДОМІСТЬ
 призначених для вибіркової санітарної рубки по ДП "Житомирський лісгосп" *д. Бибієве* лісництво
 урочище *кн 19* виділ *ділянка 23* площа *3,2* га

Порядковий й номер дерев	Порода	урочище			Категорія стану дерев під става	Порядковий й номер дерев	Порода	ділянка			Категорія стану дерев під става
		Ступінь товщини стовбурів сантиметрів						площа			
		Діаго- наль	Напіва діаго- наль	Діаго- наль				Діаго- наль	Напіва діаго- наль	Діаго- наль	
1	С		24		Вироберн	41	С		28		Вироберн
2	С		24		Вироберн	42	С		36		Вироберн
3	С		28		Вироберн	43	С		36		Вироберн
4	С		28		Вироберн	44	С	36			Вироберн
5	С	28			Вироберн	45	С		32		Вироберн
6	С	24			Вироберн	46	С		44		Вироберн
7	С	32			Вироберн	47	С			32	Вироберн
8	С		24		Вироберн	48	С		36		Вироберн
9	С	28			Вироберн	49	С		28		Вироберн
10	С		24		Вироберн	50	С		28	28	Вироберн
11	С		24		Вироберн	51	С			24	Вироберн
12	С		24		Вироберн	52	С			28	Вироберн
13	С		24		Вироберн	53	С		32		Вироберн
14	С		28		Вироберн	54	С		32		Вироберн
15	С		24		Вироберн	55	С		28		Вироберн
16	С		28		Вироберн	56	С			24	Вироберн
17	С	24			Вироберн	57	С			24	Вироберн
18	С	28			Вироберн	58	С			32	Вироберн
19	С			32	Вироберн	59	С		36		Вироберн
20	С			32	Вироберн	60	С		28		Вироберн
21	С		24		Вироберн	61	С		36		Вироберн
22	С	24			Вироберн	62	С		24		Вироберн
23	С	32			Вироберн	63	С		28		Вироберн
24	С	24			Вироберн	64	С		32		Вироберн
25	С			32	Вироберн	65	С		40		Вироберн
26	С			36	Вироберн	66	С			28	Вироберн
27	С			28	Вироберн	67	С			36	Вироберн
28	С		24		Вироберн	68	С		48		Вироберн
29	С		28		Вироберн	69	С	24			Вироберн
30	С	24			Вироберн	70	С			48	Вироберн
31	С	32			Вироберн	71	С			36	Вироберн
32	С		28		Вироберн	72	С			36	Вироберн
33	С		24		Вироберн	73	С		32		Вироберн
34	С			24	Вироберн	74	С			24	Вироберн
35	С		28		Вироберн	75	С			24	Вироберн
36	С			24	Вироберн	76	С			24	Вироберн
37	С		32		Вироберн	77	С	36			Вироберн
38	С			24	Вироберн	78	С			24	Вироберн
39	С		24		Вироберн	79	С			28	Вироберн
40	С		36		Вироберн	80	С			28	Вироберн

Всього пронумеровано дерев: *916, 801*

Нумерацію і перелік провели: посада *Майстер*

підпис *Майстер*

підпис *Майстер*

підпис *Майстер*

(словами)

прізвище *Сергійко, В.В.*

прізвище *Бибієв, В.В.*

прізвище *Майстер*

26.01.2021.

1	2	3	4	5	6	7	8	9	10	11	12
81	5		32		Vapnol	114					
82	5			29	Vapnol	115					
83	5		37		Vapnol	116					
84	5	32			Wschachy	117					
85	5n			36	Wschachy	118					
86	5		40		Vapnol	119					
87	5		36		Wschachy	120					
88	5		32		Vapnol	121					
89	5			28	Vapnol	122					
90	5		36		Vapnol	123					
91	5		32		Vapnol	124					
92	5			36	Vapnol	125					
93	5n			36	Wschachy	126					
94	5n			40	Wschachy	127					
95	5		32		Vapnol	128					
96	5			28	Vapnol	129					
97	5			40	Vapnol	130					
98	5		24		Vapnol	131					
99	5			28	Vapnol	132					
100	5n			36	Wschachy	133					
101	5n			37	Wschachy	134					
102	5n			28	Wschachy	135					
103	5		32		Wschachy	136					
104						137					
105						138					
106						139					
107						140					
108						141					
109						142					
110						143					
111						144					
112						145					
113						146					

Всього пронумеровано дерев: 370 (словами)
 Нумерацию і перелік провели: посада підпис прізвище
 посада Мейстер підпис прізвище
 посада Мейстер підпис прізвище
 посада Мейстер підпис прізвище

26.01.2022

ПОВІДОМЛЕННЯ
про появу ознак погіршення санітарного стану лісових насаджень

ДНУ ЖЛТ

(найменування власника лісів, постійного лісокористувача)

зництво *Лебівська* урочище _____
аргал № *22* виділ № *12* ділянка № _____ площа *6,8* гектарів

Таксаційна характеристика насадження

клад *109*, вік *76* років, бонітет *I*, середній діаметр *18* см, середня
ісота *25* м, повнота *0,8*, тип лісу *ВЛДС*, рельєф *р. склиний*, експозиція _____
грунт *дрібнозерниста* підбіст _____ підлісок _____

Лісопатологічна характеристика насадження

Вид пошкодження насадження (лісова пожежа, буревій, сніголам, обледеніння, відмирання та
лихання дерев, захаращеність, об'їдання шкідниками хвої/листя, наявність гусени, масовий літ метеликів,
тадання хвої/листя, відлущення кори на стовбурах та інші ознаки, не характерні для нормального стану
зрев) *відхилення від норми, пошкодження кори токою,*
деградація стовбурів, шкідливість, сиріж

верібовий

Ступінь пошкодження, ураження: *середній* (поодинокі, слабке середнє сильне)

Вид розподілу пошкоджених дерев: *куртинами* (поодинокі, груповий, куртинний)

10 Обсяг ушкодженої деревини на 1 гектарі (окомірно) *20* куб метрів у тому числі сухостійної
куб метрів

Ознаки погіршення стану лісових насаджень виявив.

см. пер *Філінг* *Шилинська В.О.*
(посада) (підпис) (ініціали та прізвище)

03 *12* *2020* року *Шилинська В.В.*
пом. 12-10 (підпис) (ініціали та прізвище)
(лісничий (помічник лісничого))

02 *12* *2020* року

Висновок інженера відділу (сектору) охорони і захисту лісу державного лісогосподарського
лісомисливського) підприємства або представника державного спеціалізованого лісозахисного підприємства
щодо необхідності здійснення лісозахисних чи інших заходів з поліпшення санітарного стану лісів за
результатами огляду санітарного стану лісової ділянки

Провести опр. згідно санітарних правил
в межах лісової ділянки
інт 1031 *Філінг* *Шилинська В.В.*
(посада) (підпис) (ініціали та прізвище)

10 *12* *2020* року

НУМЕРАЦІЙНА ПЕРЕЛІКОВА ВІДОМІСТЬ

призначених для вибіркової санітарної рубки по ДП «Житомирський лісгосп», лісництво Мельківське,
 урочище _____, кв. 22, виділ 17, ділянка _____, площа 6,8 га

й номер дерев	порода	Ступінь товщини стовбурів сантиметрів			Категорія стану дерев, підстава	Порядковий й номер дерев	порода	Ступінь товщини стовбурів сантиметрів			Категорія стану дерев
		Ділов	напів ділов	Дров яні				Ділов	напів ділов	Дров яні	
1	2	3	4	5	6	7	8	9	10	11	12
1	G		24		VI ст. сучко ст	41	G			24	VI ст. сучко ст
2	A		28		VI ст. сучко ст	42	Z		24		VI ст. сучко ст
3	~		24		VI ст. сучко ст	43	~		24		IV сучко ст
4	~		28		VI ст. сучко ст	44	~	28			IV об. хво.
5	~		24		VI ст. сучко ст	45	~			24	IV напів діл.
6	~	28			IV об. хво.	46	~		28		VI ст. сучко ст
7	~			24	VI ст. сучко ст	47	~			24	VI ст. сучко ст
8	~			24	VI ст. сучко ст	48	~	28			IV об. хво.
9	~		24		VI ст. сучко ст	49	~			28	VI ст. сучко ст
10	~		24		VI ст. сучко ст	50	~			24	VI ст. сучко ст
11	~			24	VI ст. сучко ст	51	~				IV об. хво.
12	~			24	VI ст. сучко ст	52	~	28			IV напів діл.
13	~			28	VI ст. сучко ст	53	~			24	VI ст. сучко ст
14	~			28	VI ст. сучко ст	54	~		28		VI ст. сучко ст
15	~		24		VI ст. сучко ст	55	~	24			IV напів діл.
16	~		24		VI ст. сучко ст	56	~	28			IV сучко ст
17	~		28		VI ст. сучко ст	57	~		28		IV напів діл.
18	~			28	VI ст. сучко ст	58	~			24	VI ст. сучко ст
19	~	28			IV об. хво.	59	~		32		VI ст. сучко ст
20	~			24	IV напів діл.	60	~	32			IV об. хво.
21	~		24		VI ст. сучко ст	61	~	28			IV об. хво.
22	~	28			IV об. хво.	62	~		28		VI ст. сучко ст
23	~	24			IV об. хво.	63	~		24		VI ст. сучко ст
24	~		28		VI ст. сучко ст	64	~	24			IV об. хво.
25	~		32		VI ст. сучко ст	65	~	24			IV напів діл.
26	~	28			IV об. хво.	66	~	28			IV напів діл.
27	~	24			IV об. хво.	67	~	28			IV об. хво.
28	~	24			IV напів діл.	68	~		24		VI ст. сучко ст
29	~	24			IV об. хво.	69	~		24		VI ст. сучко ст
30	~			24	IV напів діл.	70	~	24			IV об. хво.
31	~		24		VI ст. сучко ст	71	~	32			IV об. хво.
32	~			24	VI ст. сучко ст	72	~	28			IV об. хво.
33	32	32			IV об. хво.	73	~			32	VI ст. сучко ст
34	~		36		VI ст. сучко ст	74	~		24		VI ст. сучко ст
35	~		28		VI ст. сучко ст	75	~			24	VI ст. сучко ст
36	~	28			IV об. хво.	76	~		28		VI ст. сучко ст
37	~	32			IV об. хво.	77	~	32			IV об. хво.
38	~	24			IV об. хво.	78	~	28			IV об. хво.
39	~	24			IV об. хво.	79	~			24	VI ст. сучко ст
40	~			24	VI ст. сучко ст	80	~	32			

Всього пронумеровано дерев: дуб 20 шт (словами)

мерацию і перелік провели: посада _____ підпис _____ Прізвище _____

Посада сиротів підпис Вой прізвище Мельник В. В.

посада кош. а-го прізвище Івченко В. В. підпис _____

16.02.21. посада сиротів прізвище Семчук С. І. підпис _____

НУМЕРАЦІЙНА ПЕРЕЛІКОВА ВІДОМІСТЬ
 визначених для вибіркової санітарної рубки по ДП «Житомирський лісгосп», лісництво Ледки Буча
 урочище _____ кв. 22, виділ 17, ділянка _____, площа 6,8 га

й номер дерев	порода	Ступінь товщини стовбурів сантиметрів			Категорія стану дерев, підстава	Порядковий номер дерев	порода	Ступінь товщини стовбурів сантиметрів			Категорія стану дерев
		Ділов	напів ділов	Дров яні				Ділов	напів ділов	Дров яні	
1	2	3	4	5	6	7	8	9	10	11	12
81	G		22		IV клас. міла						
82	~		24		IV клас. міла						
83	~	32			IV клас. міла						
84	~	28			IV клас. міла						
85	~		24		VI клас. міла						
86	~		36		VI клас. міла						
87	~		24		VI клас. міла						
88											
89											
90											
91											
92											
93											
94											
95											
96											
97											
98											
99											
100											

Всього пронумеровано дерев: 81 сім'я сят сім (словами)

мерацию і перелік провели: посада _____ підпис _____ Прізвище _____

Посада с. р. 21/8 підпис _____, прізвище Мельник В. В.

посада с. р. 21/8 прізвище Мельник В. В. підпис _____

посада с. р. 21/8 прізвище Мельник В. В. підпис _____

16.02.21р

ПОВІДОМЛЕННЯ
про появу ознак погіршення санітарного стану лісових насаджень

ДР. ЖЛГ

(найменування власника лісів, постійного лісокористувача)

Лісництво Львівське урочище _____
квартал № 25 виділ № 15 ділянка № _____ площа 5,6 гектарів

Таксаційна характеристика насадження

Склад 100, вік 81 років, бонітет 1, середній діаметр 32 см, середня висота 25 м, повнота 0,7, тип лісу ВЛДС, рельєф рівнинний, експозиція _____, ґрунт дерново-підзоли, підріст _____, підлісок _____

Лісопатологічна характеристика насадження

Вид пошкодження насадження (лісова пожежа, буревій, сніголам, обледеніння, відмирання та висихання дерев, захаращеність, об'їдання шкідниками хвої/листя, наявність гусени, масовий літ метеликів, опадання хвої/листя, відлущення кори на стовбурах та інші ознаки, не характерні для нормального стану дерев) окучка кінця лісу, корі розтріпані, заселення стовбурів личинками короїдів

Ступінь пошкодження, ураження: середнє (поодинокі, слабке, середнє, сильне)
Вид розподілу пошкоджених дерев: поодинокі (поодинокі, груповий, куртинний)
Обсяг ушкодженої деревини на 1 гектарі (окомірно) 10 куб. метрів, у тому числі сухостійної 5 куб. метрів
Ознаки погіршення стану лісових насаджень виявив: ст. мр (посада) [підпис] (підпис) Пилинчук В. О. (ініціали та прізвище)
03 12 2020 року [підпис] (підпис) Власенко В. В. (ініціали та прізвище)
пол. 1-20 (лісничий (помічник лісничого)) [підпис] (підпис)
05 12 2020 року

Висновок інженера відділу (сектору) охорони і захисту лісу державного лісгосподарського (лісомисливського) підприємства або представника державного спеціалізованого лісозахисного підприємства щодо необхідності здійснення лісозахисних чи інших заходів з поліпшення санітарного стану лісів за результатами огляду санітарного стану лісової ділянки:

Провести об'їзд ділянки санітарно-лісової з метою проведення лісозахисних заходів з метою поліпшення санітарного стану лісів з 03.12.2020 року
інт (посада) [підпис] (підпис) Горинська Н. П. (ініціали та прізвище)
10 12 2020 року

НУМЕРАЦІЙНА ПЕРЕЛІКОВА ВІДОМІСТЬ
призначених для вибіркової санітарної рубки по ДП «Житомирський лісгосп», лісництво Левківське
урочище , кв. 25, виділ 13, ділянка , площа 5,6 га.

Порядковий номер дерев	порода	Ступінь товщини стовбурів сантиметрів			Категорія стану дерева, підстава	Порядковий номер дерева	порода	Ступінь товщини стовбурів сантиметрів			Категорія стану дерева
		Ділов	напіл ділов	Дров'яні				Ділов	напіл ділов	Дров'яні	
1						1					
2				40	VI ст. сучко	41			44		IV ст. сучко
3				36	VI ст. сучко	42			40		VI ст. сучко
4				32	VI ст. сучко	43	-L	40			IV ст. сучко
5				32	VI ст. сучко	44	-L			32	VI ст. сучко
6			28		VI ст. сучко	45	-L			36	IV ст. сучко
7			32		VI ст. сучко	46	-L	44			IV ст. сучко
8				28	VI ст. сучко	47	-L			24	VI ст. сучко
9				24	VI ст. сучко	48	-L			32	VI ст. сучко
10			36		IV ст. сучко	49	-L		24		VI ст. сучко
11			28		VI ст. сучко	50	-L	28			IV ст. сучко
12			48		VI ст. сучко	51	-L	40			IV ст. сучко
13		32			IV ст. сучко	52	-L			28	IV ст. сучко
14		40			IV ст. сучко	53	-L	28			IV ст. сучко
15		28			VI ст. сучко	54	-L		32		IV ст. сучко
16				44	VI ст. сучко	55	-L		36		VI ст. сучко
17				52	VI ст. сучко	56	-L			28	VI ст. сучко
18			56		IV ст. сучко	57	-L			24	VI ст. сучко
19			32		VI ст. сучко	58	-L			28	VI ст. сучко
20				28	VI ст. сучко	59	-L			24	VI ст. сучко
21			24		VI ст. сучко	60	-L		28		VI ст. сучко
22		36			IV ст. сучко	61	-L		24		VI ст. сучко
23			32		VI ст. сучко	62	-L			36	VI ст. сучко
24				24	VI ст. сучко	63	-L			24	VI ст. сучко
25			28		VI ст. сучко	64	-L		28		IV ст. сучко
26			28		VI ст. сучко	65	-L			36	IV ст. сучко
27			28		VI ст. сучко	66	-L			56	VI ст. сучко
28			28		VI ст. сучко	67	-L			24	VI ст. сучко
29		28			IV ст. сучко	68	-L			24	VI ст. сучко
30		22			IV ст. сучко	69	-L			24	VI ст. сучко
31			24		IV ст. сучко	70	-L			28	VI ст. сучко
32				36	IV ст. сучко	71	-L		40		VI ст. сучко
33			44		VI ст. сучко	72	-L		36		VI ст. сучко
34				32	VI ст. сучко	73	-L	32			IV ст. сучко
35					VI ст. сучко	74	-L	36			IV ст. сучко
36			28		VI ст. сучко	75	-L			32	IV ст. сучко
37			32		VI ст. сучко	76	-L			48	VI ст. сучко
38			44		VI ст. сучко	77	-L			44	VI ст. сучко
39			28		VI ст. сучко	78	-L		52		VI ст. сучко
40				24	VI ст. сучко	79	-L		36		VI ст. сучко
41			32		VI ст. сучко	80	-L			24	VI ст. сучко

Всього пронумеровано дерев: 80 (словами)

Нумерацію і перелік провели: посада підпис Прізвище

27.01.21 Посада м.р.д. №8 підпис прізвище Мельник В.В.

посада м.р.д. №9 прізвище Мельник В.В. підпис

посада м.р.д. №9 прізвище Мельник В.В. підпис

НУМЕРАЦІЙНА ПЕРЕЛІКОВА ВІДОМІСТЬ

призначених для вибіркової санітарної рубки по ДП «Житомирський лісгосп», лісництво Мельківське
 урочище _____ кв. 25 - виділ 13, ділянка _____, площа 5,6 га

й номер дерева	порода	Ступінь товщини стовбурів сантиметрів			Категорія стану дерева, підстава	Порядковий й номер дерева	порода	Ступінь товщини стовбурів сантиметрів			Категорія стану дерева
		Ділов	напів ділов	Дров яні				Ділов	напів ділов	Дров яні	
1	2	3	4	5	6	7	8	9	10	11	12
81	г		36		VI ст. сучко	121	г			32	VI ст. сучко
82	г		36		VI ст. сучко	122	г			32	VI ст. сучко
83	г		48		VI ст. сучко	123	г			32	VI ст. сучко
84	г		32		VI ст. сучко	124	г			32	VI ст. сучко
85	г		36		VI ст. сучко	125	г	32			VI ст. сучко
86	г			44	VI ст. сучко	126	г		36		VI ст. сучко
87	г			38	VI ст. сучко	127	г	44			VI ст. сучко
88	г		36		VI ст. сучко	128	г		22		VI ст. сучко
89	г		22		VI ст. сучко	129	г		24		VI ст. сучко
90	г		22		VI ст. сучко	130	г		22		VI ст. сучко
91	г		40		VI ст. сучко	131	г		24		VI ст. сучко
92	г		28		VI ст. сучко	132	г		24		VI ст. сучко
93	г		44		VI ст. сучко	133	г		24		VI ст. сучко
94	г		22		VI ст. сучко	134	г	40			VI ст. сучко
95	г	36			VI ст. сучко	135	г	32			VI ст. сучко
96	г	36			VI ст. сучко	136	г	28			VI ст. сучко
97	г		24		VI ст. сучко	137	г		32		VI ст. сучко
98	г		24		VI ст. сучко	138	г	44			VI ст. сучко
99	г		32		VI ст. сучко	139	г		22		VI ст. сучко
100	г		22		VI ст. сучко	140	г		24		VI ст. сучко
101	г		24		VI ст. сучко	141	г	32			VI ст. сучко
102	г		24		VI ст. сучко	142	г		24		VI ст. сучко
103	г		24		VI ст. сучко	143	г	32			VI ст. сучко
104	г			24	VI ст. сучко	144	г		18		VI ст. сучко
105	г		24		VI ст. сучко	145	г		22		VI ст. сучко
106	г		24		VI ст. сучко	146	г		24	24	VI ст. сучко
107	г	24			VI ст. сучко	147	г	24			VI ст. сучко
108	г			24	VI ст. сучко	148	г		22	24	VI ст. сучко
109	г	28			VI ст. сучко	149	г				VI ст. сучко
110	г			36	VI ст. сучко	150	г			24	VI ст. сучко
111	г	28			VI ст. сучко	151	г			24	VI ст. сучко
112	г		28		VI ст. сучко	152	г			24	VI ст. сучко
113	г			32	VI ст. сучко	153	г			24	VI ст. сучко
114	г		24		VI ст. сучко	154	г		24		VI ст. сучко
115	г	24			VI ст. сучко	155	г		28		VI ст. сучко
116	г	36			VI ст. сучко	156	г		28		VI ст. сучко
117	г			24	VI ст. сучко	157	г		32		VI ст. сучко
118	г			36	VI ст. сучко	158	г		28		VI ст. сучко
119	г		32		VI ст. сучко	159	г			24	VI ст. сучко
120	г		24		VI ст. сучко	160	г			24	VI ст. сучко

Всього пронумеровано дерев: дуб 8 фекі (словами)

мерацию і перелік провели: посада _____ підпис _____ Прізвище _____

27.01.21. Посада Мельківське підпис Мельківський В. В.

посада Мельківське прізвище Мельківський підпис _____

посада Мельківське прізвище Мельківський підпис _____

назначених для вибіркової санітарної рубки по ДП «Житомирський лісгосп», лісництво Лебівський,
 урочище _____ кв. 25 - виділ 13 ділянка - площа 5,6 га

назначених для вибіркової санітарної рубки по ДП «Житомирський лісгосп», лісництво Лебівський,
 урочище _____, кв. 25, виділ 13, ділянка —, площа 5,6 га

A large, stylized, handwritten letter 'Z' is drawn on a grid background. The letter is formed by three main strokes: a top horizontal bar, a diagonal stroke from top-right to bottom-left, and a bottom horizontal bar. The lines are dark and slightly irregular, characteristic of handwriting. The grid consists of solid horizontal lines and dashed vertical lines.

Мерацію і перелік провели: посада _____ підпис _____ Прізвище _____

87.01.21 посада політико прізвище Мельниченко Підпис

посада мродоня, прізвище Демидов, відомо

ПОВІДОМЛЕННЯ

про появу ознак погіршення санітарного стану лісових насаджень _____ Житомирська область
ДП «Житомирський лісгосп»

Лісництво Левківське учоріще _____
квартал № 33 виділ № 10 ділянка № _____ площа 3,9 га

Таксаційна характеристика насадження
Склад 10С₂ + 5В₁, вік 68 років, бонітет 1, середній діаметр 28 сантиметрів, середня висота 25 метрів, повнота 06 тип лісу С₂ІІІА₆, рельєф рівнин., експозиція _____, ґрунт дерново-підсоп., підріст _____, підлісок _____

Лісопатологічна характеристика насадження

Вид пошкодження насадження (лісова пожежа, буревій, сніголам, обледеніння, відмирання та висихання дерев, захаращеність, об'їдання шкідниками хвої/листя, наявність гусені, масовий літ метеликів, опадання хвої/листя, відлущення кори на стовбурах та інші ознаки, не характерні для нормального стану _____ (дерев))

опадання хвої та кори, коряї верхівковий
вітровалки дерева

Ступінь пошкодження, ураження: сильне (слабке, середнє, сильне)

Вид розподілу пошкоджених дерев: групний (поодинокий, групний, куртинний)

Обсяг ушкодженої деревини на 1 гектарі (окомірно) 60 куб. метрів, у тому числі сухостійної 30 куб. метрів

Ознаки погіршення стану лісових насаджень виявив:

ст. майстер
(посада)

[підпис]
(підпис)

Шварц В.В.
(ініціали та прізвище)

02 12 20 20 року

лісничий
(лісничий (помічник лісничого))

[підпис]
(підпис)

Бондарчук Б.Ф.
(ініціали та прізвище)

02 12 20 20 року

Висновок інженера відділу (сектору) охорони і захисту лісу державного лісгосподарського (лісомисливського) підприємства або представника державного спеціалізованого лісозахисного підприємства щодо необхідності здійснення лісозахисних чи інших заходів з поліпшення санітарного стану лісів за результатами огляду санітарного стану лісової ділянки:

Сповідати ЄРВ в 2021 згідно Санітарних правил

Інж. ОЗЛ
(посада)

[підпис]
(підпис)

Боримська Н.П.
(ініціали та прізвище)

08 12 20 20 року

НУМЕРАЦІЙНА ПЕРЕЛІКОВА ВІДОМІСТЬ
призначених для вибіркової санітарної рубки по ДП "Житомирський лісгосп" *Левківська лісництво*
урочище кв. *83*, виділ *10*, ділянка *38* га

Порядковий номер дерева	Порода	Ступінь товщини стовбурів сантиметрів			Категорія стану дерева під став	Порядковий номер дерева	Порода	Ступінь товщини стовбурів сантиметрів			Категорія стану дерева під став
		Ділов	Напіл ділов	Дров'яні				Ділов	Напіл ділов	Дров'яні	
1	G	24			IV ст. бур	41	G			32	IV ст. бур
2	-	24			IV ст. бур	42	-		24		V ст. бур
3	-		24		V ст. бур	43	-	32			IV ст. бур
4	-			24	VI ст. бур	44	-	24			IV ст. бур
5	-		24		V ст. бур	45	-		36		V ст. бур
6	-	24			IV ст. бур	46	-		32		V ст. бур
7	-		24		V ст. бур	47	бн			32	VI ст. бур
8	-		28		V ст. бур	48	G			32	IV ст. бур
9	-			24	VI ч/л	49	-			28	VI ст. бур
10	-			28	VI ч/л	50	-			36	VI ст. бур
11	-			28	VI ст. бур	51	-			32	VI ст. бур
12	-			24	VI ч/л	52	-			36	IV ст. бур
13	-			28	VI ч/л	53	-		32		V ст. бур
14	-		28		V ст. бур	54	-		36		V ст. бур
15	-	24			IV ст. бур	55	-		40		V ст. бур
16	-		32		V ст. бур	56	-		28		V ст. бур
17	-		32		V ст. бур	57	-		36		V ст. бур
18	-			32	IV ст. бур	58	-		32		V ст. бур
19	-			24	VI ст. бур	59	-			24	IV ст. бур
20	-			32	VI ст. бур	60	-	32			IV ст. бур
21	-			32	VI ст. бур	61	-		24		V ст. бур
22	-		24		V ст. бур	62	-			28	VI ст. бур
23	Oc			32	VI ст. бур	63	-			24	IV ст. бур
24	G		28		V ст. бур	64	-		24		V ст. бур
25	Bh			36	VI ч/л	65	-		28		V ст. бур
26	G	28			IV ст. бур	66	-		28		V ст. бур
27	-		28		V ст. бур	67	-	24			IV ст. бур
28	-			24	VI ч/л	68	-	24			IV ст. бур
29	-		28		V ст. бур	69	-		28		V ст. бур
30	-		24		V ст. бур	70	-		28		V ст. бур
31	-	28			IV ст. бур	71	-		36		V ст. бур
32	-		24		V ст. бур	72	-			24	VI ст. бур
33	-			24	VI ст. бур	73	-			24	VI ст. бур
34	-			32	VI ст. бур	74	-		32		V ст. бур
35	-		32		V ст. бур	75	-		36		V ст. бур
36	-		32		V ст. бур	76	-			36	VI ч/л
37	-			24	VI ч/л	77	-		32		VI ст. бур
38	-			28	VI ч/л	78	-		28		V ст. бур
39	-			28	VI ч/л	79	-		32		V ст. бур
40	бн			24	VI ч/л	80	-		36		V ст. бур

Всього пронумеровано дерев

Нумерацію і перелік провели: посада

посада *М.С.М.М.*
посада *М.С.М.М.*
посада *М.С.М.М.*

підпис

підпис

підпис

прізвище

прізвище

прізвище

(словами)

Бондарук Б.П.

Бондарук Б.П.

Бондарук Б.П.

10.02.2021.

1	2	3	4	5	6	7	8	9	10	11	12
81	3			36	в см, сук	114	3			32	в 4/1
82	- 1 -			36	в см, сук	115	- 1 -			32	в 4/1
83	- 1 -		28		в см, сук	116	- 1 -			28	в см, сук
84	- 1 -			32	в см, сук	117	- 1 -			24	в см, сук
85	- 1 -			32	в см, сук	118	- 1 -			28	в см, сук
86	- 1 -			32	в см, сук	119	- 1 -		24		в см, сук
87	- 1 -			24	в 4/1	120	- 1 -			32	в см, сук
88	- 1 -			32	в см, сук	121	- 1 -			28	в см, сук
89	- 1 -		24		в см, сук	122	- 1 -			24	в см, сук
90	- 1 -		32		в см, сук	123	- 1 -			28	в см, сук
91	- 1 -		36		в см, сук	124	- 1 -			28	в см, сук
92	- 1 -	28			в см, сук	125	- 1 -		24		в см, сук
93	- 1 -			36	в см, сук	126	- 1 -		24		в см, сук
94	- 1 -			36	в см, сук	127	- 1 -			32	в 4/1
95	- 1 -			32	в см, сук	128	- 1 -		36		в см, сук
96	- 1 -			32	в см, сук	129	- 1 -	32			в см, сук
97	- 1 -			28	в 4/1	130	- 1 -		28		в см, сук
98	- 1 -			28	в 4/1	131	- 1 -		40		в см, сук
99	- 1 -			28	в 4/1	132	- 1 -		24		в см, сук
100	- 1 -			28	в 4/1	133	- 1 -		24		в см, сук
101	- 1 -			28	в см, сук	134	- 1 -			32	в 4/1
102	- 1 -			28	в см, сук	135	- 1 -		24		в см, сук
103	- 1 -		24		в см, сук	136	- 1 -		24		в см, сук
104	- 1 -		24		в см, сук	137	- 1 -			32	в 4/1
105	- 1 -		24		в см, сук	138	- 1 -			32	в 4/1
106	- 1 -	28			в см, сук	139	- 1 -			28	в см, сук
107	- 1 -			24	в 4/1	140	- 1 -			36	в см, сук
108	- 1 -			28	в см, сук	141	- 1 -			24	в см, сук
109	- 1 -	24			в см, сук	142	- 1 -			24	в см, сук
110	- 1 -		24		в см, сук	143	- 1 -			28	в см, сук
111	- 1 -		24		в см, сук	144	- 1 -			32	в 4/1
112	- 1 -			32	в см, сук	145	- 1 -	24			в см, сук
113	- 1 -			32	в 4/1	146	- 1 -	24			в см, сук

Всього пронумеровано дерев:

Нумерацію і перелік провели: посада

підпис

прізвище

(словами)

посада Менішні підпис [підпис]

посада Менішні підпис [підпис]

посада Менішні підпис [підпис]

прізвище Бондарчук Б. В.

прізвище Бондарчук Б. В.

прізвище Бондарчук Б. В.

10.02.2024

НУМЕРАЦІЙНА ПЕРЕЛІКОВА ВІДОМІСТЬ
призначених для вибіркової санітарної рубки по ДП "Житомирський лісгосп" лісництво
урочище кв. 32, виділ 112 ділянка площа 3,9 га

Порядковий номер дерева	Порода	Ступінь товщини стовбурів сантиметрів			Категорія стану дерева під става	Порядковий номер дерева	Порода	Ступінь товщини стовбурів сантиметрів			Категорія стану дерева під става
		Ділов	Напіс ділов	Ділов'яні				Ділов	Напіс ділов	Ділов'яні	
147	С		28		V СВ. СУХ	187		24			IV ОП. КВ. КМ
148				24	VI СТ. СУХ	188	Тополь			32	VI Н/Л
149				24	VI СТ. СУХ	189				32	VI Н/Л
150			24		V СВ. СУХ	190				24	VI Н/Л
151				28	VI СТ. СУХ	191					
152				32	VI Н/Л	192					
153				28	VI СТ. СУХ	193					
154				28	VI СТ. СУХ	194					
155				28	VI СТ. СУХ	195					
156				32	VI Н/Л	196					
157				28	VI СТ. СУХ	197					
158				28	VI СТ. СУХ	198					
159			32		V СВ. СУХ	199					
160				28	VI СТ. СУХ	200					
161				28	VI СТ. СУХ	201					
162			32		V СВ. СУХ	202					
163		28			IV ОП. КВ. КМ	203					
164				36	VI СТ. СУХ	204					
165				24	VI СТ. СУХ	205					
166			24		V СВ. СУХ	206					
167	Тополь			44	VI Н/Л	207					
168				24	VI Н/Л	208					
169				36	VI Н/Л	209					
170				40	VI Н/Л	210					
171				60	VI Н/Л	211					
172				48	VI Н/Л	212					
173				52	VI Н/Л	213					
174	С		24		V СВ. СУХ	214					
175		24			IV ОП. КВ. КМ	215					
176				28	VI Н/Л	216					
177				28	VI Н/Л	217					
178				24	VI СТ. СУХ	218					
179			24		V СВ. СУХ	219					
180			24		V СВ. СУХ	220					
181			28		V СВ. СУХ	221					
182				28	VI СТ. СУХ	222					
183			24		V СВ. СУХ	223					
184		28			IV ОП. КВ. КМ	224					
185				24	VI СТ. СУХ	225					
186		24			IV ОП. КВ. КМ	226					

Всього пронумеровано дерев:

Нумерацію і перелік провели: посада

підпис

прізвище

(словами)

посада підпис

прізвище

посада підпис

прізвище

посада підпис

прізвище

сто деревинних дерев

Богданчук Б.В.
Іванчикова В.В.
Мазур В.В.

ПОВІДОМЛЕННЯ

про появу ознак погіршення санітарного стану лісових насаджень Житомирська область ДП
«Житомирський лісгосп»

Лісництво Левківське урочище _____
 квартал № 33 виділ № 20 ділянка № _____ площа 24 га

Таксаційна характеристика насадження

Склад 6С 4Ві, вік 68 років, бонітет 1, середній діаметр 32 сантиметрів, середня висота 27 метрів, повнота 0,8, тип лісу СІД, рельєф рівний, експозиція _____, ґрунт дрібно-підп., підріст _____, підлісок _____

Лісопатологічна характеристика насадження

Вид пошкодження насадження (лісова пожежа, буревій, сніголам, обледеніння, відмирання та всихання дерев, захаращеність, об'їдання шкідниками хвої/листя, наявність гусені, масовий літ метеликів, опадання хвої/листя, відлущення кори на стовбурах та інші ознаки, не характерні для нормального стану дерев)

Видар коро на дереві, старанні хвої
кордіу веріловий, вітровий рив

Ступінь пошкодження, ураження: _____ (слабко, середнє, сильне)

Вид розподілу пошкоджених дерев: груповий (поодинокий, груповий, куртинний)

Обсяг ушкодженої деревини на 1 гектарі (окомірно) 30 куб. метрів, у тому числі сухостійної 20 куб. метрів

Ознаки погіршення стану лісових насаджень виявив:

<u>ст. майстер</u>	<u>[підпис]</u>	<u>Фовар Р. В.</u>
(посада)	(підпис)	(ініціали та прізвище)
<u>02 12 2020</u> року	<u>[підпис]</u>	<u>Бондарчук Б. Ф.</u>
лісничий	(підпис)	(ініціали та прізвище)
(лісничий (помічник лісничого))		
<u>02 12 2020</u> року		

Висновок інженера відділу (сектору) охорони і захисту лісу державного лісгосподарського (лісомисливського) підприємства або представника державного спеціалізованого лісозахисного підприємства щодо необхідності здійснення лісозахисних чи інших заходів з поліпшення санітарного стану лісів за результатами огляду санітарного стану лісової ділянки:

Зробити об'їзд 2021 року ділянки
Саша Жарієць
 Інж. ОЗЛ [підпис] Боримська Н. П.
 (посада) (підпис) (ініціали та прізвище)
02 12 2020 року

НУМЕРАЦІЙНА ПЕРЕЛІКОВА ВІДОМІСТЬ
призначених для вибіркової санітарної рубки по ДП "Житомирський лісгосп" лісництво
урочище кв. 93, виділ 23, ділянка площа 24 га

Порядковий і номер дерева	Порода	Ступінь товщини стовбурів сантиметрів			Категорія стану деревини під става	Порядковий і номер дерева	Порода	Ступінь товщини стовбурів сантиметрів			Категорія стану деревини під става
		Ділове	Напіве ділове	Ділове яке				Ділове	Напіве ділове	Ділове яке	
1	С			24	VI H/A	41	С			24	VI H/A
2	С		32		VI H/A	42	С		24		VI см. сук.
3	-/-			28	VI см. сук.	43	-/-		24		VI см. сук.
4	-/-			28	VI см. сук.	44	-/-		24		VI см. сук.
5	-/-			32	VI см. сук.	45	-/-			32	VI см. сук.
6	-/-			32	VI см. сук.	46	-/-			32	VI см. сук.
7	-/-			28	VI см. сук.	47	-/-	28			VI см. сук.
8	-/-			28	VI см. сук.	48	-/-			24	VI см. сук.
9	-/-		24		V см. сук.	49	-/-			28	VI H/A
10	-/-		24		VI см. сук.	50	-/-			24	VI см. сук.
11	-/-		24		VI см. сук.	51	-/-		28		V см. сук.
12	-/-			24	VI H/A	52	-/-	24			IV см. сук.
13	-/-			24	VI см. сук.	53	-/-	24			IV см. сук.
14	-/-	32			IV см. сук.	54	-/-			28	VI см. сук.
15	-/-		32		V см. сук.	55	-/-		24		V см. сук.
16	-/-			24	VI H/A	56	-/-		24		V см. сук.
17	-/-			24	VI H/A	57	-/-			32	VI H/A
18	-/-			24	VI H/A	58	-/-			24	VI H/A
19	-/-		28		VI см. сук.	59	-/-		24		V см. сук.
20	-/-			24	VI H/A	60	-/-			24	VI см. сук.
21	-/-			24	VI H/A	61	-/-			24	VI H/A
22	-/-			24	VI H/A	62	-/-			28	VI H/A
23	-/-			24	VI H/A	63	-/-			28	VI H/A
24	-/-			24	VI H/A	64	-/-			24	VI H/A
25	-/-			24	VI H/A	65	-/-			24	VI H/A
26	-/-			24	VI см. сук.	66	-/-			24	VI см. сук.
27	-/-		28		V см. сук.	67	-/-		24		V см. сук.
28	-/-			24	VI см. сук.	68	-/-			28	VI см. сук.
29	-/-			24	VI см. сук.	69	-/-			24	VI H/A
30	-/-			28	VI см. сук.	70	-/-			24	VI см. сук.
31	-/-		24		V см. сук.	71	-/-				
32	-/-		24		V см. сук.	72	-/-				
33	-/-			28	VI см. сук.	73	-/-				
34	-/-		24		V см. сук.	74	-/-				
35	-/-			24	VI H/A	75	-/-				
36	-/-			24	VI H/A	76	-/-				
37	-/-			28	VI см. сук.	77	-/-				
38	-/-			24	VI H/A	78	-/-				
39	-/-			24	VI H/A	79	-/-				
40	-/-			24	VI H/A	80	-/-				

Всього пронумеровано дерев: 40

Нумерацію і перелік провели: посада

посада М.І.Стер

посада М.І.Стер

посада М.І.Стер

підпис

підпис

підпис

прізвище

прізвище

прізвище

(словами)

Мисок Ю. І.

Пилипенко О. А.

Зноско В. В.

17.12.20.

ПОВІДОМЛЕННЯ

про появу ознак погіршення санітарного стану лісових насаджень Житомирська область ДП
«Житомирський лісгосп»

Лісництво Левківське урочище _____
 квартал № 33 виділ № 24 ділянка № _____ площа 28 га

Таксаційна характеристика насадження

Склад 100 вік 70 років, бонітет 1, середній діаметр 28 сантиметрів, середня висота 3 метрів, повнота 08, тип лісу ВЖ, рельєф р.м., експозиція _____, ґрунт дерново-підзоли, підріст _____, підлісок _____

Лісопатологічна характеристика насадження

Вид пошкодження насадження (лісова пожежа, буревій, сніголам, обледеніння, відмирання та всихання дерев, захаращеність, об'їдання шкідниками хвої/листя, наявність гусені, масовий літ метеликів, опадання хвої/листя, відлущення кори на стовбурах та інші ознаки, не характерні для нормального стану дерев)

Відмирання та великий поріжок кори, хвилястої, корі, верхівковий, бігловальний
дерев

Ступінь пошкодження, ураження: середнє (слабке, середнє, сильне)

Вид розподілу пошкоджених дерев: групове (поодинокий, груповий, куртинний)

Обсяг ушкодженої деревини на 1 гектарі (окомірно) 30 куб. метрів, у тому числі сухостійної 25 куб. метрів

Ознаки погіршення стану лісових насаджень виявив:

ст. майстер [підпис] Говар В.В.
 (посада) (підпис) (ініціали та прізвище)

02 12 2020 року
лісничий [підпис] Бондарчук Б.Ф.
 (лісничий (помічник лісничого)) (підпис) (ініціали та прізвище)

02 12 2020 року

Висновок інженера відділу (сектору) охорони і захисту лісу державного лісгосподарського (лісомисливського) підприємства або представника державного спеціалізованого лісозахисного підприємства щодо необхідності здійснення санітарного стану лісової ділянки: Після огляду 02.12.2020 року лісничий

Інж. ОЗЛ [підпис] Боримська Н.П.
 (посада) (підпис) (ініціали та прізвище)

02 12 2020 року

НУМЕРАЦІЙНА ПЕРЕЛІКОВА ВІДОМІСТЬ
призначених для вибіркової санітарної рубки по ДП "Житомирський лісгосп" *Левківська* лісництво
урожище кв. *33*, виділ *24*, ділянка площа *218* га

Порядковий номер дерева	Порода	Ступінь товщини стовбурів сантиметрів			Категорія стану дерева/гляд става	Порядковий номер дерева	Порода	Ступінь товщини стовбурів сантиметрів			Категорія стану дерева/гляд става
		Діагн.	Напіва діагн.	Діагн. ян.				Діагн.	Напіва діагн.	Діагн. ян.	
1	Бг			24	VI см. сур	41	Бг			28	VI см. сур
2	Бг		28		V см. сур	42	Бг		32		V см. сур
3	Бг		24		V см. сур	43	Бг		26		V см. сур
4	Бг			32	VI см. сур	44	Бг			24	VI см. сур
5	Бг			32	VI см. сур	45	Бг		28		V см. сур
6	Бг			24	VI см. сур	46	Бг	24			IV см. сур
7	Бг			24	VI см. сур	47	Бг			28	VI см. сур
8	Бг		28		V см. сур	48	Бг			32	VI см. сур
9	Бг		24		V см. сур	49	Бг			24	VI см. сур
10	Бг			24	VI см. сур	50	Бг	24			IV см. сур
11	Бг			24	VI см. сур	51	Бг		24		V см. сур
12	Бг			28	VI см. сур	52	Бг		24		V см. сур
13	Бг			32	VI см. сур	53	Бг		24		V см. сур
14	Бг			36	VI см. сур	54	Бг			28	VI II/A
15	Бг			32	VI см. сур	55	Бг			32	VI II/A
16	Бг			28	VI см. сур	56	Бг			36	VI см. сур
17	Бг		24		V см. сур	57	Бг			36	VI II/A
18	Бг		24		V см. сур	58	Бг			40	VI II/A
19	Бг		28		V см. сур	59	Бг			32	VI II/A
20	Бг			24	VI см. сур	60	Бг			32	VI II/A
21	Бг			28	VI см. сур	61	Бг			28	VI II/A
22	Бг			24	VI см. сур	62	Бг		24		V см. сур
23	Бг			32	VI см. сур	63	Бг			28	VI см. сур
24	Бг			36	VI см. сур	64	Бг			24	VI см. сур
25	Бг			28	VI см. сур	65	Бг			32	VI см. сур
26	Бг			24	VI см. сур	66	Бг		28		V см. сур
27	Бг		28		V см. сур	67	Бг	24			IV см. сур
28	Бг		24		V см. сур	68	Бг		28		V см. сур
29	Бг		32		V см. сур	69	Бг	32			IV см. сур
30	Бг			32	VI II/A	70	Бг			24	VI см. сур
31	Бг			24	VI II/A	71	Бг		24		V см. сур
32	Бг			28	VI II/A	72	Бг	28			IV см. сур
33	Бг			32	VI II/A	73	Бг		32		V см. сур
34	Бг			28	VI II/A	74	Бг		24		V см. сур
35	Бг			24	VI II/A	75	Бг			28	VI см. сур
36	Бг			24	VI см. сур	76	Бг			24	VI см. сур
37	Бг			28	VI см. сур	77	Бг			28	VI см. сур
38	Бг		24		V см. сур	78	Бг			24	VI см. сур
39	Бг		24		V см. сур	79	Бг			28	VI см. сур
40	Бг			28	VI см. сур	80	Бг			24	VI см. сур

Всього пронумеровано дерев: *82*

Нумерацію і перелік провели: посада *М.С.К. 20*

підпис *М.С.К. 20*

підпис *М.С.К. 20*

підпис *М.С.К. 20*

підпис *М.С.К. 20*

підпис *М.С.К. 20*

підпис *М.С.К. 20*

підпис *М.С.К. 20*

(словами)

підпис *М.С.К. 20*

підпис *М.С.К. 20*

підпис *М.С.К. 20*

24.12.2020р.

	1	2	3	4	5	6	7	8	9	10	11	12
81	g				40	VI cm. cyp	114	g			32	VI cm. cyp
82	-1-				44	VI cm. cyp	115	-1-			24	VI cm. cyp
83	-1-		32			V cb. cyp	116	-1-			28	VI cm. cyp
84	-1-				28	VI cm. cyp	117	-1-			24	VI cm. cyp
85	-1-				24	VI cm. cyp	118	-1-		24		V cb. cyp
86	-1-				24	VI cm. cyp	119	-1-		28		V cb. cyp
87	-1-		36			V cb. cyp	120	-1-			24	VI cm. cyp
88	-1-		32			V cb. cyp	121	-1-			24	VI cm. cyp
89	-1-				24	VI cm. cyp	122	-1-			28	VI cm. cyp
90	-1-				28	VI cm. cyp	123	-1-			24	VI cm. cyp
91	-1-				32	VI cm. cyp	124	-1-			44	VI cm. cyp
92	-1-				40	VI cm. cyp	125	-1-			40	VI cm. cyp
93	-1-				44	VI cm. cyp	126	-1-			24	VI cm. cyp
94	-1-				28	VI cm. cyp	127	-1-			32	VI cm. cyp
95	-1-				24	VI cm. cyp	128	-1-			24	VI cm. cyp
96	-1-		32			V cb. cyp	129	-1-		28		V cb. cyp
97	-1-				24	VI cm. cyp	130	-1-		24		V cb. cyp
98	-1-				24	VI cm. cyp	131	-1-		24		V cb. cyp
99	-1-				28	VI cm. cyp	132	-1-			28	VI cm. cyp
100	-1-				32	VI cm. cyp	133	-1-			24	VI cm. cyp
101	-1-				28	VI cm. cyp	134	-1-			24	VI cm. cyp
102	-1-				32	VI cm. cyp	135	-1-			24	VI H/H
103	-1-				24	VI cm. cyp	136					
104	-1-		28			V cb. cyp	137					
105	-1-				24	VI cm. cyp	138					
106	-1-				32	VI cm. cyp	139					
107	-1-		36			V cb. cyp	140					
108	-1-				24	VI cm. cyp	141					
109	-1-				28	VI cb. cyp	142					
110	-1-				24	VI cm. cyp	143					
111	-1-		24			V cb. cyp	144					
112	-1-				28	VI cb. cyp	145					
113	-1-				32	VI cm. cyp	146					

Ісього пронумеровано дерев стис проведено (словами)
 Ідентифікацію і перелік провели посада посада підпис посада прізвище посада
 посада посада підпис посада прізвище посада
 посада посада підпис посада прізвище посада

24.12.2020.р.

ПОВІДОМЛЕННЯ

про появу ознак погіршення санітарного стану лісових насаджень Житомирська область ДП
«Житомирський лісгосп»

Лісництво Левківське урочище _____
 квартал № 42 виділ № 10 ділянка № 1 площа 22 га

Таксаційна характеристика насадження

Склад 10G+Bn+Bz вік 86 років, бонітет IV, середній діаметр 32 сантиметрів, середня висота 29 метрів, повнота 0.4, тип лісу B2D0, рельєф рівнинний, експозиція _____, ґрунт дерново-підзолисті підріст _____, підлісок _____

Лісопатологічна характеристика насадження

Вид пошкодження насадження (лісова пожежа, буревій, сніголам, обледеніння, відмирання та всихання дерев, захаращеність, об'їдання шкідниками хвої/листя, наявність гусені, масовий літ метеликів, опадання хвої/листя, відлущення кори на стовбурах та інші ознаки, не характерні для нормального стану дерев)

відмирання та всихання дерев, білої
кори, корі вкриті білою

Ступінь пошкодження, ураження: _____ (слабке, середнє, сильне)

Вид розподілу пошкоджених дерев: _____ (поодинокі, групові, курчаві)

Обсяг ушкодженої деревини на 1 гектарі (окомірно) 15 куб. метрів, у тому числі сухостійної 10 куб. метрів

Ознаки погіршення стану лісових насаджень виявив:

старший майстер лісу _____
 (посада) (підпис)

02 12 2020 року

лісничий _____
 (лісничий (помічник лісничого) (підпис)

02 12 2020 року

Ловар В.В.
 (ініціали та прізвище)

Бондарчук Б.Ф.
 (ініціали та прізвище)

Висновок інженера відділу (сектору) охорони і захисту лісу державного лісгосподарського (лісомисливського) підприємства або представника державного спеціалізованого лісозахисного підприємства щодо необхідності здійснення лісозахисних чи інших заходів з поліпшення санітарного стану лісів за результатами огляду санітарного стану лісової ділянки:

Держетп СРВ в 2021 році ділянку санітарно пров.

Інж. ОЗЛ _____
 (посада) (підпис)

08 12 2020 року

Боримська Н.П.
 (ініціали та прізвище)

НУМЕРАЦІЙНА ПЕРЕЛІКОВА ВІДОМІСТЬ
призначених для вибіркової санітарної рубки по ДП "Житомирський лісгосп", кв. 12, виділ 10, ділянка 1, площа 82 га, лісництво

Порядковий номер дерева	Порода	Ступінь товщини стовбурів сантиметрів			Категорія стану дерева, підстава	Порядковий номер дерева	Порода	Ступінь товщини стовбурів сантиметрів			Категорія стану дерева, підстава
		Ділові	Напів ділові	Дров'яні				Ділові	Напів ділові	Дров'яні	
1	С3			28	VI см. сур	41	С3			24	VI см. сур
2	-1-		36		IV оп. хв. кр	42	-1-	32			IV акм. зрост
3	-1-	32			IV акм. зрост	43	-1-	40			IV акм. зрост
4	-1-			24	VI см. сур	44	-1-		24		V сб. сур
5	-1-		36		V сб. сур	45	-1-		24		V сб. сур
6	-1-			28	VI см. сур	46	-1-		24		V мех. нахл
7	-1-			24	VI см. сур	47	-1-			28	VI см. сур
8	-1-			28	VI см. сур	48	-1-			28	VI см. сур
9	-1-	28			IV акм. зрост	49	-1-			24	VI см. сур
10	-1-			24	VI см. сур	50	-1-			24	VI см. сур
11	-1-			28	VI см. сур	51	-1-		24		V сб. сур
12	-1-			28	VI см. сур	52	-1-	24			IV акм. зрост
13	-1-			40	VI см. сур	53	-1-	28			IV акм. зрост
14	-1-		28		V сб. сур	54	-1-	36			IV оп. хв. кр
15	-1-	36			IV акм. зрост	55	-1-			24	VI см. сур
16	-1-	32			IV оп. хв. кр	56	-1-			28	VI н/н
17	-1-	36			IV оп. хв. кр	57	-1-			28	VI н/н
18	-1-		40		V сб. сур	58	Бн			32	VI н/н
19	-1-		56		V сб. сур	59	С3			36	VI см. сур
20	-1-	40			IV оп. хв. кр	60	-1-			32	VI н/н
21	-1-			32	VI см. сур	61	-1-			24	VI н/н
22	-1-		28		V сб. сур	62	-1-			32	VI н/н
23	-1-			28	VI см. сур	63	Бн			28	VI н/н
24	-1-			24	VI см. сур	64	-1-			36	VI н/н
25	-1-		28		V сб. сур	65	С3			40	VI н/н
26	-1-			28	VI см. сур	66	-01-			40	VI н/н
27	-1-		36		V сб. сур	67	-1-			28	VI см. сур
28	-1-		36		VI н/н	68	-1-			28	VI н/н
29	-1-		40		V сб. сур	69	-1-			28	VI н/н
30	-1-			28	VI см. сур	70	-1-			24	VI н/н
31	-1-			24	VI см. сур	71	-1-			32	VI см. сур
32	-1-			24	VI см. сур	72	-1-			24	VI см. сур
33	-1-	32			IV оп. хв. кр	73	-1-			40	VI см. сур
34	-1-	28			IV оп. хв. кр	74	-1-			24	VI см. сур
35	-1-		28		V сб. сур	75	-1-			32	VI см. сур
36	Бн			36	VI см. сур	76	-1-	40			IV акм. зрост
37	-1-			40	VI н/н	77	-1-		36		V сб. сур
38	С3		32		V сб. сур	78	-1-			32	VI см. сур
39	-1-			28	VI см. сур	79	-1-				
40	-1-	28			IV акм. зрост	80	-1-				

Всього пронумеровано дерев: сімдесять вісім (словами)
Нумерацію і перелік провели: посада Лисенко підпис Лисенко посада Лисенко підпис Лисенко

06.01.21.

посада Лисенко підпис Лисенко посада Лисенко підпис Лисенко посада Лисенко підпис Лисенко

ПОВІДОМЛЕННЯ
про появу ознак погіршення санітарного стану лісових насаджень

ДП "ЛН" "ЛН"

(найменування власника лісів постійного лісокористувача)

лісництво Львівське урочище _____
квартал № 44 виділ № 13 ділянка № _____ площа 126 гектарів

Таксаційна характеристика насадження

вік 103 років, бонітет 15, середній діаметр 32 см, середня
ста 28 м, повнота 07, тип лісу БІДС, рельєф рівнинний, експозиція _____
грунт дерново-підзолистий, підстилка _____

Лісопатологічна характеристика насадження

Вид пошкодження насадження (лісова пожежа, буревій, сніголам, обледеніння, відмирання та
хання дерев, захаращеність, об'їдання шкідниками хвої/листя, наявність гусениць, масовий літ метеликів,
данння хвої/листя, відлущення кори на стовбурах та інші ознаки, не характерні для нормального стану
насадження) вершнєво-вершнєвий пожега, відлущення кори
на стовбурах

Ступінь пошкодження, ураження середнє

Вид розподілу пошкоджених дерев: гуртовий

Обсяг ушкодженої деревини на 1 гектарі (окомірно) 30 куб. метрів, у тому числі сухостійної
15 куб. метрів

Ознаки погіршення стану лісових насаджень виявив:

посада

(посада)

03 12 2020 року

лісничий

(лісничий (помічник лісничого))

03 12 2020 року

Висновок інженера відділу (сектору) охорони і захисту лісу державного лісогосподарського
лісогосподарського підприємства або представника державного спеціалізованого лісозахисного підприємства
або необхідності здійснення лісозахисних чи інших заходів з поліпшення санітарного стану лісів з
зауваженнями огляду санітарного стану лісової ділянки

Провести СРВ згідно санітарних правил в
поступовому режимі

інт 031

(посада)

10 12 2020 року

(підпис)

(ініціали та прізвище)

НУМЕРАЦІЙНА ПЕРЕЛІКОВА ВІДОМІСТЬ
 призначених для вибіркової санітарної рубки по ДП "Житомирський лісгосп", *Левківська* лісництво
 урочище кв. *44* виділ *15* ділянка площа *5,8* га

Порядковий номер дерева	Порода	Ступінь товщини стовбурів сантиметрів			Категорія стану дерева під става	Порядковий номер дерева	Порода	Ступінь товщини стовбурів сантиметрів			Категорія стану дерева під става
		Ділов	Напіл ділов	Ділов'яні				Ділов	Напіл ділов	Ділов'яні	
1	<i>С.х.</i>			24	<i>Сух. VI</i>	41	<i>Сосна</i>	40			<i>IV Куп. кар.</i>
2	<i>-х-</i>		24		<i>Сух. VI</i>	42	<i>Бер.</i>			28	<i>VI Сух.</i>
3	<i>-х-</i>		24		<i>IV Max. nov.</i>	43					
4	<i>-х-</i>		24		<i>IV Max. nov.</i>	44					
5	<i>-х-</i>			24	<i>VI Сух.</i>	45					
6	<i>Береза</i>			24	<i>IV Max. nov.</i>	46					
7	<i>С.х.</i>			24	<i>VI Сух.</i>	47					
8	<i>-х-</i>			24	<i>VI Сух.</i>	48					
9	<i>-х-</i>			24	<i>VI Сух.</i>	49					
10	<i>-х-</i>			24	<i>VI Сух.</i>	50					
11	<i>-х-</i>		24		<i>VI Сух.</i>	51					
12	<i>-х-</i>			28	<i>VI Сух.</i>	52					
13	<i>-х-</i>		32		<i>IV Max. nov.</i>	53					
14	<i>-х-</i>		32		<i>IV Max. nov.</i>	54					
15	<i>-х-</i>		32		<i>IV Max. nov.</i>	55					
16	<i>-х-</i>			24	<i>VI Сух.</i>	56					
17	<i>-х-</i>	28			<i>IV Max. nov.</i>	57					
18	<i>-х-</i>		36		<i>VI Сух.</i>	58					
19	<i>-х-</i>		24		<i>VI Сух.</i>	59					
20	<i>-х-</i>			28	<i>IV Max. nov.</i>	60					
21	<i>-х-</i>		36		<i>VI Сух.</i>	61					
22	<i>Осика</i>			36	<i>VI Max. nov.</i>	62					
23	<i>Сосна</i>	24			<i>IV Куп. кар.</i>	63					
24	<i>Береза</i>			36	<i>VI Max. nov.</i>	64					
25	<i>Сосна</i>			24	<i>VI Max. nov.</i>	65					
26	<i>Бер.</i>			24	<i>VI Max. nov.</i>	66					
27	<i>Сосна</i>	28			<i>IV Куп. кар.</i>	67					
28	<i>-х-</i>		24		<i>IV Max. nov.</i>	68					
29	<i>-х-</i>		28		<i>IV Max. nov.</i>	69					
30	<i>Сосна</i>		28		<i>VI Сух.</i>	70					
31	<i>-х-</i>		36		<i>VI Сух.</i>	71					
32	<i>Сосна</i>			28	<i>IV Max. nov.</i>	72					
33	<i>-х-</i>			24	<i>VI Сух.</i>	73					
34	<i>Сосна</i>		44		<i>VI Сух.</i>	74					
35	<i>-х-</i>	44			<i>IV Куп. кар.</i>	75					
36	<i>-х-</i>		32		<i>IV Max. nov.</i>	76					
37	<i>-х-</i>			24	<i>VI Сух.</i>	77					
38	<i>-х-</i>		36		<i>IV Max. nov.</i>	78					
39	<i>-х-</i>		28		<i>VI Сух.</i>	79					
40	<i>-х-</i>		40		<i>VI Сух.</i>	80					

Всього пронумеровано дерев:

Нумерацію і перелік провели: посада

посада *М.Р.*

посада *М.М.Р.*

посада *С.М.Р.*

підпис

підпис

підпис

підпис

(словами)

підпис

підпис

підпис

підпис

підпис *Лисюк Ю.І.*

підпис *Лисюк В.В.*

підпис *Повар В.В.*

26.01.2021.

ПОВІДОМЛЕННЯ
про появу ознак погіршення санітарного стану лісових насаджень

ДП "МНП"

(найменування власника лісів постійного лісокористувача)

лицтво Микоївське урочище _____
квартал № 46 виділ № 12 ділянка № _____ площа 3,9 гектарів

Таксаційна характеристика насадження

в.р. 106 вік 81 років, бонітет I, середній діаметр 36 см середня
ста 27 м повнота 0,7 тип лісу ВіДС рельєф рівнинний експозиція _____
грунт дерновопідзолисті підстилка _____

Лісопатологічна характеристика насадження

Вид пошкодження насадження (лісова пожежа, буревій, сніголам, обледеніння, відмирання та
хання дерев, захаращеність, об'їдання шкідниками хвої/листя, наявність гусени, масовий літ метелика,
данія хвої/листя, відлущення кори на стовбурах та інші ознаки, не характерні для нормального стану
наса) бері вкриті корою, відлущення кори на
стволу

Ступінь пошкодження, ураження середнє

Вид розподілу пошкоджених дерев груповий

Обсяг ушкодженої деревини на 1 гектарі (охомірно) 60 куб метрів у тому числі сухостійної
50 куб метрів

Ознаки погіршення стану лісових насаджень виявив:

ном. п-20
(посада)

03 12 2020 року

Моніторинг
(лісничий (помічник лісничого))

03 12 2020 року

Висновок інженера відділу (сектору) охорони і захисту лісу державного лісогосподарського
ісумиспівського) підприємства або представника державного спеціалізованого лісозахисного підприємства
зобов'язаний здійснення лісозахисних чи інших заходів з поліпшення санітарного стану лісів за
результатами огляду санітарного стану лісової ділянки

Провести ерв згідно санітарних правил і
наступному ур. 2021
Вітні з 03.12

10 12 2020 року

НУМЕРАЦІЙНА ПЕРЕЛІКОВА ВІДОМІСТЬ
призначених для вибіркової санітарної рубки по ДП "Житомирський лісгосп", кв. 46, виділ 12, ділянка 3,9 га, с/госп

Порядковий номер дерева	Порода	Ступінь товщини стовбурів сантиметрів			Категорія стану дерева під става	Порядковий номер дерева	Порода	Ступінь товщини стовбурів сантиметрів			Категорія стану дерева під става
		Ділов	Напів ділов	Дров'яні				Ділов	Напів ділов	Дров'яні	
1	Б	44			IV акм. зрост	41	Б	32			V св. сух
2	Б	28			IV оп. в. крч	42	Б	40			V св. сух
3	Б	40			IV акм. зрост	43	Б	28			V св. сух
4	Б		36		V св. сух	44	Б	32			V св. сух
5	Б		40		V св. сух	45	Б	24			V св. сух
6	Б	28			IV акм. зрост	46	Б		28		VI см. сух
7	Б			40	VI см. сух	47	Б		28		VI ч/л
8	Б			36	VI ч/л	48	Б		28		VI см. сух
9	Б			24	VI ч/л	49	Б		40		VI см. сух
10	Б			32	VI ч/л	50	Б	36			V св. сух
11	Б		36		Вб. сух	51	Б	28			V св. сух
12	Б		28		V св. сух	52	Б	32			V св. сух
13	Б			36	VI ч/л	53	Б	28			V св. сух
14	Б			36	VI ч/л	54	Бн		40		VI ч/л
15	Б			36	VI ч/л	55	Бн		32		VI ч/л
16	Б			36	VI ч/л	56	Бн		36		VI ч/л
17	Б		32		V св. сух	57	Бн		40		VI ч/л
18	Б	24			IV акм. зрост	58	Бн		44		VI ч/л
19	Б	40			IV акм. зрост	59	Бн		32		VI ч/л
20	Б			24	VI см. сух	60	Бн		40		VI ч/л
21	Б			28	VI см. сух	61	Бн		32		VI ч/л
22	Б		24		IV оп. в. крч	62	Бн		36		VI ч/л
23	Б	32			IV оп. в. крч	63	Бн		28		VI ч/л
24	Б			32	VI ч/л	64	Бн		24		VI ч/л
25	Б			28	VI см. сух	65	Бн		24		VI ч/л
26	Б			28	VI см. сух	66	Бн		28		VI ч/л
27	Б			32	VI см. сух	67	Б		24		VI см. сух
28	Б			32	VI ч/л	68	Б		28		V св. сух
29	Б			24	VI ч/л	69	Б		24		VI см. сух
30	Б			36	VI см. сух	70	Б		24		VI см. сух
31	Б			32	VI ч/л	71	Б	48			V св. сух
32	Б			32	VI ч/л	72	Б		28		VI ч/л
33	Б			36	VI ч/л	73	Б	36			V св. сух
34	Б	32			IV оп. в. крч	74	Б	40			V св. сух
35	Б	28			IV акм. зрост	75	Б		32		VI см. сух
36	Б	28			IV оп. в. крч	76	Б		28		VI см. сух
37	Б	36			IV оп. в. крч	77	Б	36			V св. сух
38	Б			28	VI ч/л	78	Б	28			V св. сух
39	Б			32	VI ч/л	79	Б		24		VI см. сух
40	Б			24	VI ч/л	80	Б		40		VI см. сух

Всього пронумеровано дерев

Нумерацію і перелік провели: посада

посада *М.М.М.*

посада *М.М.М.*

посада *М.М.М.*

підпис

підпис

підпис

підпис

(словами)

Бондарчук Б.В.

Бондарчук Б.В.

Бондарчук Б.В.

Бондарчук Б.В.

05.02.21.

1	2	3	4	5	6	7	8	9	10	11	12
81	g			28	VI см. цук	114	g			28	VI білоробка
82	-1-			28	VI см. цук	115	-1-			28	VI білоробка
83	-1-			32	VI см. цук	116	-1-			28	VI білоробка
84	-1-			32	VI см. цук	117	-1-			32	VI 4/1
85	-1-			32	VI см. цук	118	-1-			24	VI білоробка
86	-1-			28	VI см. цук	119	-1-			24	VI 1/1
87	-1-			32	VI см. цук	120	-1-			28	VI білоробка
88	-1-			32	VI см. цук	121	-1-	24		IV акм. зелен	
89	-1-	24			IV акм. зелен	122	-1-	28		IV акм. зелен	
90	-1-	28			IV акм. зелен	123	-1-	28		IV он. хв. корч	
91	-1-			28	VI см. цук	124	-1-		28	VI об. цук	
92	-1-		32		V об. цук	125	-1-			32	VI см. цук
93	-1-		28		V об. цук	126	-1-		24		V об. цук
94	-1-		32		V об. цук	127	-1-			32	VI білоробка
95	-1-			24	VI 1/1	128	-1-		32		V об. цук
96	-1-			28	VI см. цук	129	-1-		32		V об. цук
97	-1-			24	VI 1/1	130	-1-		32		V об. цук
98	-1-			28	VI см. цук	131	-1-			32	VI 1/1
99	-1-			24	VI см. цук	132	-1-			28	VI білоробка
100	-1-	40			IV акм. зелен	133	-1-		40		V об. цук
101	-1-			24	V см. цук	134	-1-			24	VI 1/1
102	-1-		28		V об. цук	135	-1-	40			IV он. хв. корч
103	-1-	24			IV акм. зелен	136	-1-		32		V об. цук
104	-1-			28	VI см. цук	137	-1-		32		V об. цук
105	-1-			32	VI 4/1	138	-1-		28		VI об. цук
106	-1-			32	VI 4/1	139	-1-		28		V об. цук
107	-1-			28	VI см. цук	140	-1-		32		V об. цук
108	-1-			36	VI см. цук	141	-1-	32			VI білоробка
109	-1-	32			IV акм. зелен	142	-1-	36			VI білоробка
110	-1-			32	VI 1/1	143	-1-	32			IV акм. зелен
111	-1-			32	VI 1/1	144	-1-		28		V об. цук
112	-1-			28	VI 1/1	145	-1-		28		V об. цук
113	-1-			36	VI 1/1	146	-1-			40	VI 1/1

Всього пронумеровано дерев:

Нумерацію і перелік провели: посада

підпис

прізвище

посада

підпис

прізвище

посада

підпис

прізвище

(словами)

Бондарук С.Р.

Зеленко В.В.

Побер. В.В.

05.02.21.

НУМЕРАЦІЙНА ПЕРЕЛІКОВА ВІДОМІСТЬ
призначених для вибіркової санітарної рубки по ДП "Житомирський лісгосп" *Львівська лісництво*
урочище *кв. 46*, виділ *12*, ділянка *площа 3,9 га*

Порядковий номер дерев	Порода	Ступінь товщини стовбурів сантиметрів			Категорія стану дерева під става	Порядковий номер дерев	Порода	Ступінь товщини стовбурів сантиметрів			Категорія стану дерева під става
		Ділов	Напіс ділов	Дров'яні				Ділов	Напіс ділов	Дров'яні	
1	2	3	4	5	6	7	8	9	10	11	12
147	<i>Б</i>			<i>32</i>	<i>VI/II/1</i>	187					
148	<i>-Б-</i>		<i>28</i>		<i>IV/III/II/II</i>	188					
149	<i>-I-</i>	<i>36</i>			<i>IV/III/II/II</i>	189					
150	<i>-I-</i>	<i>32</i>			<i>IV/III/II/II</i>	190					
151	<i>-I-</i>	<i>32</i>			<i>IV/III/II/II</i>	191					
152						192					
153						193					
154						194					
155						195					
156						196					
157						197					
158						198					
159						199					
160						200					
161						201					
162						202					
163						203					
164						204					
165						205					
166						206					
167						207					
168						208					
169						209					
170						210					
171						211					
172						212					
173						213					
174						214					
175						215					
176						216					
177						217					
178						218					
179						219					
180						220					
181						221					
182						222					
183						223					
184						224					
185						225					
186						226					

Всього пронумеровано дерев *226* (словами)
Нумерацію і перелік провели: посада *Лісгосп* підпис *Богданчук Б.П.* прізвище *Богданчук Б.П.*

05.02.21.

посада *Лісгосп* підпис *Богданчук Б.П.* прізвище *Богданчук Б.П.*
посада *Лісгосп* підпис *Богданчук Б.П.* прізвище *Богданчук Б.П.*
посада *Лісгосп* підпис *Богданчук Б.П.* прізвище *Богданчук Б.П.*

ПОВІДОМЛЕННЯ
про появу ознак погіршення санітарного стану лісових насаджень

ДП "ЛНП"

(найменування власника лісів постійного лісокористувача)

ліцтво Львівська урочище _____
тал № 48 виділ № 1 ділянка № _____ площа 2,5 гектарів

Таксаційна характеристика насадження

ад 10G + Bn2 вік 71 років, бонітет 1A середній діаметр 32 см середня
ста 220 м, повнота 0,7 тип лісу серед рельєф рівнинний експозиція _____
грунт дерново-дубовий підстилка _____ підлісок _____

Лісопатологічна характеристика насадження

Вид пошкодження насадження (лісова пожежа, буревій, сніголам, обледеніння, відмирання та
хання дерев, захаращеність, обідання шкідниками хвоїлистя, наявність гусениць масовий літ метеликів,
данія хвоулистя, відлущення кори на стовбурах та інші ознаки не характерні для нормального стану
наса) втрата кори, деревинні гриби

Ступінь пошкодження, ураження середнє (поодинокі, масове, територіальне)

Вид розподілу пошкоджених дерев куртинний (поодинокі, груповий, куртинний)

Обсяг ушкодженої деревини на 1 гектарі (окомірний) 30 куб метрів, у тому числі сухостійної
20 куб метрів

Ознаки погіршення стану лісових насаджень виявив

ММ. 1.10 [підпис] Голоченко В.В.
(посада) (підпис) (ініціали та прізвище)

03.12.2020 року [підпис] Бондарчук Б.П.
(лісничий (помічник лісничого)) (підпис) (ініціали та прізвище)

03.12.2020 року

Висновок інженера відділу (сектору) охорони і захисту лісу державного лісогосподарського
ісомисливського підприємства або представника державного спеціалізованого лісозахисного підприємства
з до необхідності здійснення лісозахисних чи інших заходів з поліпшення санітарного стану лісів з
зультатами огляду санітарного стану лісової ділянки

Провести СРВ згідно санітарних правил в
недоступному місці лісу

інст. з 031 [підпис] Горинська Л.І.
(посада) (підпис) (ініціали та прізвище)

15.12.2020 року

Левківська

дерево (словами)

посада ст. лівістор підпис

прізвище Даванак В.
прізвище Даванак В.

pr

13/10

ПОВІДОМЛЕННЯ
про появу ознак погіршення санітарного стану лісових насаджень

ДР. ДК ЛГ

(найменування власника лісів постійного лісокористувача)

сництво Львівська урочище _____
артал № 53 виділ № 33 ділянка № _____ площа 1,9 гектарів

Таксаційна характеристика насадження

клад 99 ІВЛН вік 91 років, бонітет 7 середній діаметр 32 см, середня
ісота 29 м, повнота 0,6 тип лісу СГДС рельєф різнитий експозиція _____
грунт дересовий підлісок _____

Лісопатологічна характеристика насадження

Вид пошкодження насадження (лісова пожежа, буревій, сніголам, обледеніння, відмирання та
зихання дерев, захаращеність, об'їдання шкідниками хвойлистя, наявність гусені, масовий літ метеликів,
тадання хвойлистя, відлущення кори на стовбурах та інші ознаки, не характерні для нормального стану
зрев) пошкодження до 50% то ссери
корості, вільховити, дербярнішні гриби

Ступінь пошкодження, ураження сильно (пошкодження слабше середнє значення)

Вид розподілу пошкоджених дерев: груповий (поодинокі груповий куртинний)

Обсяг ушкодженої деревини на 1 гектарі (окомерно) 50 куб. метрів, у тому числі сухостійної
30 куб. метрів

Ознаки погіршення стану лісових насаджень виявив:

С. М. Р. (посада) В. П. (підпис) Пашинчук В. О. (ініціали та прізвище)

03 12 2020 року Пашинчук В. О. (ініціали та прізвище)
пом. л-20 (лісничий (помічник лісничого)) Пашинчук В. О. (ініціали та прізвище)

03 12 2020 року

Висновок інженера відділу (сектору) охорони і захисту лісу державного лісгосподарського
лісомисливського) підприємства або представника державного спеціалізованого лісозахисного підприємства
щодо необхідності здійснення лісозахисних чи інших заходів з поліпшення санітарного стану лісів за
результатами огляду санітарного стану лісової ділянки

провести СРВ згідно санітарних правил в межах
пошуку

І. М. Д. О. С. А. (посада) Пашинчук В. О. (підпис) Пашинчук В. О. (ініціали та прізвище)

10 12 2020 року

НУМЕРАЦІЙНА ПЕРЕЛІКОВА ВІДОМІСТЬ

зачених для вибіркової санітарної рубки по ДП «Житомирський лісгосп», лісництво _____
 урочище _____, кв. 53, виділ 33, ділянка _____, площа 19 га

М. Зісєв

дерев	порода	Ступінь товщини стовбурів сантиметрів			Категорія стану дерева, підстава	Порядковий номер дерева	порода	Ступінь товщини стовбурів сантиметрів			Категорія стану дерева
		Ділов	напів ділов	Дров'яні				Ділов	напів ділов	Дров'яні	
1	С	40			IV сук. бер.	41	С	32			III пор. т. л.
2	С		40		VI с. сук. бер.	42	С	52			IV с. бер.
3	С		36		VI с. сук.	43	С		28		IV с. л.
4	С			24	VI с. сук.	44	С		28		IV с. л.
5	С			24	VI с. сук.	45	С		24		IV с. л.
6	С		32		VI с. сук.	46	С	22			IV с. л. > 30°
7	С		28		VI с. сук.	47	С		24		VI с. сук.
8	С		52		VI с. сук. / пор. т. л.	48	С	48			IV с. бер.
9	С		40		VI с. сук.	49	С		24		VI с. сук.
10	С			24	VI с. сук.	50	С			32	VI с. сук.
11	С	44			IV с. л. > 30°	51	С			36	VI с. сук.
12	С	32			IV с. бер.	52	С			24	VI с. сук.
13	С	32			IV с. бер.	53	С				VI с. сук.
14	С		36		VI с. сук. бер.	54	С		28		VI с. сук.
15	С		28		VI с. сук. бер.	55	С		36		VI с. сук.
16	С	36			IV с. бер.	56	С		28		IV пор. т. л.
17	С	40			IV с. бер.	57	С		32		IV пор. т. л.
18	С			40	VI с. л.	58	С			24	VI с. сук.
19	С			28	VI с. л.	59	С	36			IV с. бер.
20	С		44		VI с. сук.	60	С		28		VI с. сук.
21	С			32	VI с. л.	61	С		24		VI с. сук.
22	С			28	VI с. сук.	62	С		28		IV пор. т. л.
23	С		24		VI с. сук.	63	С		32		IV пор. т. л.
24	С		40		VI с. сук.	64	С	28			IV пор. т. л.
25	С		24		VI с. сук.	65	С	32			IV пор. т. л.
26	С		40		IV пор. т. л.	66	С			28	IV с. сук.
27	С		36		IV пор. т. л.	67	С	56			IV пор. т. л.
28	С			36	IV пор. т. л.	68	С	52			IV пор. т. л.
29	С				IV пор. т. л.	69	С		32		VI с. сук.
30	С	28	28		IV с. бер.	70	С			28	VI с. сук.
31	С		32		VI с. сук.	71	С			40	VI с. сук.
32	С	36			IV с. л. > 30°	72	С			40	VI с. л.
33	С		32		VI с. сук.	73	С	52			IV с. бер.
34	С		36		IV пор. т. л.	74	С			32	VI с. л.
35	С		28		IV пор. т. л.	75	С		44		VI с. сук.
36	С		28		VI с. сук.	76	С		24		VI с. сук.
37	С	32			IV с. бер.	77	С		28		IV пор. т. л.
38	С	52			IV пор. т. л.	78	С	36			IV с. бер.
39	С	36			IV с. бер.	79	С		28		VI с. сук.
40	С	40			IV с. бер.	80	С		32		IV пор. т. л.

Всього пронумеровано дерев: 80 (словами)

ерацію і перелік провели: посада _____, підпис _____, Прізвище _____

посада с. р. б. н. 2, підпис В. В., прізвище Мельник В. В.

посада с. р. б. н. 2, прізвище Мельник В., підпис _____

посада с. р. б. н. 2, прізвище Демчук М. І., підпис _____

7.5.02.2021р

НУМЕРАЦІЙНА ПЕРЕЛІКОВА ВІДОМІСТЬ
 значених для вибіркової санітарної рубки по ДП «Житомирський лісгосп», лісництво Левицьке
 урочище , кв. 53, виділ 33, ділянка , площа 19 га

дерев	порода	Ступінь товщини стовбурів сантиметрів			Категорія стану дерева, підстава	Порядковий номер дерева	порода	Ступінь товщини стовбурів сантиметрів			Категорія стану дерева
		Ділов	напів ділов	Дров'яні				Ділов	напів ділов	Дров'яні	
81	2			24	ч 4/1	121	9		36		VI ст. сг
82	2		28		IV клас. д.м.	122			52		VI ст. сг
83	2	36			IV клас. д.м.	123					IV кл. д.м.
84	2		28		VI ст. сг	124		32			IV кл. д.м.
85	2			22	VI ст. сг	125					
86	2			28	VI ст. сг	126					
87	2	40			IV кл. д.м.	127					
88	2		28		VI ст. сг	128					
89	2			24	VI ст. сг						
90	2		32		VI ст. сг						
91	2		32		IV ст. д.м.						
92	2		24		VI ст. сг						
93	2			36	IV клас. д.м.						
94	2	32			V кл. д.м.						
95	2			28	V кл. д.м.						
96	2	44			IV кл. д.м.						
97	2		40		VI ст. сг						
98	2		28		VI ст. сг						
99	2		36		VI ст. сг						
100	2		36		VI ст. сг						
101	2		40		VI ст. сг						
102	2		32		VI ст. сг						
103	2		110		VI ст. сг						
104	2		24		VI ст. сг						
105	2			24	VI ст. сг						
106	2			52	VI ст. сг						
107	2		36		VI ст. сг						
108	2		28		VI ст. сг						
109	2		32		VI ст. сг						
110	2		24		VI ст. сг						
111	2		24		VI ст. сг						
112	2			32	VI ст. сг						
113	2			28	VI ст. сг						
114	2			28	ч 4/1						
115	2			36	VI ст. сг						
116	2			32	VI ст. сг						
117	2	40			IV клас. д.м.						
118	2			32	ч 4/1						
119	2			86	ч 4/1						
120	2		32		VI ст. сг						

Всього пронумеровано дерев: згорілої та мрт. (словами)

ерацію і перелік провели: посада підпис Прізвище

Посада шроб №8 підпис прізвище Мельник В.В

посада шроб №10 прізвище Кученко В.В підпис

посада шроб №9 прізвище Демченко С.І підпис

15.02.21

ПОВІДОМЛЕННЯ
про появу ознак погіршення санітарного стану лісових насаджень

ДР. УКАТ

(найменування власника лісів постійного лісокористувача)

зництво Левова урочище _____
артал № 56 виділ № 24 ділянка № _____ площа 2,9 гектарів

Таксаційна характеристика насадження

клад 109 вік 71 років, бонітет I, середній діаметр 28 см, середня
сота 25 м, повнота 0,8, тип лісу БДС, рельєф різнитий, експозиція _____
грунт дерново-підзолистий, підріст _____ підлісок _____

Лісопатологічна характеристика насадження

Вид пошкодження насадження (лісова пожежа, буревій, сніголам, обледеніння відмирання та
ухання дерев, захаращеність, об'їдання шкідниками хвої/листя, наявність гусени, масовий літ метеликів,
задання хвої/листя, відлущення кори на стовбурах та інші ознаки, не характерні для нормального стану
зростаючих дерев) пошкодження стовбурів

Ступінь пошкодження, ураження: середнє (поодинокі, слабке, середнє, сильне)

Вид розподілу пошкоджених дерев: групи (поодинокі, груповий, куртинний)

16 Обсяг ушкодженої деревини на 1 гектарі (окомірно) 40 куб метрів, у тому числі сухостійної
куб метрів

Ознаки погіршення стану лісових насаджень виявив:

ст. м.р.
(посада)

В. В. В.
(підпис)

Пилишко В. О.
(ініціали та прізвище)

03 12 2020 року

ком. м.р.

В. В. В.
(підпис)

Пилишко В. В.
(ініціали та прізвище)

(лісничий (помічник лісничого))

03 12 2020 року

Висновок інженера відділу (сектору) охорони і захисту лісу державного лісогосподарського
лісомисливського) підприємства або представника державного спеціалізованого лісозахисного підприємства
щодо необхідності здійснення лісозахисних чи інших заходів з поліпшення санітарного стану лісів за
результатами огляду санітарного стану лісової ділянки

Провести СРВ щодо санітарного стану лісової ділянки

ст. м.р.
(посада)

В. В. В.
(підпис)

Пилишко В. В.
(ініціали та прізвище)

10 12 2020 року

НУМЕРАЦІЙНА ПЕРЕЛІКОВА ВІДОМІСТЬ
призначених для вибіркової санітарної рубки по ДП «Житомирський лісгосп», лісництво № 301/3000
урочище _____ кв. 56, виділ 24, ділянка _____ площа 19 га.

Порядковий номер дерева	порода	Ступінь товщини стовбурів сантиметрів			Категорія стану дерева, підстава	Порядковий номер дерева	порода	Ступінь товщини стовбурів сантиметрів			Категорія стану дерева
		Ділов	напів ділов	Дров'яні				Ділов	напів ділов	Дров'яні	
1	Г			28	VI ст. сучко	41	Г	36			VI ст. сучко
2	Г		28		VI ст. сучко	42	Г			32	VI ст. сучко
3	Бн			40	VI ст. сучко	43	Г			28	VI ст. сучко
4	Г	32			VI ст. сучко	44	Г	36			VI ст. сучко
5	Г	28			VI ст. сучко	45	Г		32		VI ст. сучко
6	Г	36			VI ст. сучко	46	Г			24	VI ст. сучко
7	Г	32			VI ст. сучко	47	Г		24		VI ст. сучко
8	Г	24			VI ст. сучко	48	Г	32			VI ст. сучко
9	Г		24		VI ст. сучко	49	Г		24		VI ст. сучко
10	Г		36		VI ст. сучко	50	Г			24	VI ст. сучко
11	Г	32			VI ст. сучко	51	Г			24	VI ст. сучко
12	Г	28			VI ст. сучко	52	Г	32			VI ст. сучко
13	Г		24		VI ст. сучко	53	Г	32			VI ст. сучко
14	Г		32		VI ст. сучко	54	Г	36			VI ст. сучко
15	Г		36		VI ст. сучко	55	Г		24		VI ст. сучко
16	Г			24	VI ст. сучко	56	Г		28		VI ст. сучко
17	Г			24	VI ст. сучко	57	Г			24	VI ст. сучко
18	Г	36			VI ст. сучко	58	Г			24	VI ст. сучко
19	Г			28	VI ст. сучко	59	Г			32	VI ст. сучко
20	Г		28		VI ст. сучко	60	Г			24	VI ст. сучко
21	Г		32		VI ст. сучко	61	Г			24	VI ст. сучко
22	Г	32			VI ст. сучко	62	Г		24		VI ст. сучко
23	Г	24			VI ст. сучко	63	Г		24		VI ст. сучко
24	Г		24		VI ст. сучко	64	Г	40			VI ст. сучко
25	Г	32			VI ст. сучко	65	Г		28		VI ст. сучко
26	Г	26			VI ст. сучко	66	Г		36		VI ст. сучко
27	Г	24			VI ст. сучко	67	Г		28		VI ст. сучко
28	Г	36			VI ст. сучко	68	Г		28		VI ст. сучко
29	Г	36			VI ст. сучко	39	Г		24		VI ст. сучко
30	Г		24		VI ст. сучко	70	Г			28	VI ст. сучко
31	Г			36	VI ст. сучко	71	Г			32	VI ст. сучко
32	Г			40	VI ст. сучко	72	Г		32		VI ст. сучко
33	Г		24		VI ст. сучко	73	Г			24	VI ст. сучко
34	Г	36			VI ст. сучко	74	Г			24	VI ст. сучко
35	Г	40			VI ст. сучко	75	Г		24		VI ст. сучко
36	Г			24	VI ст. сучко	76	Г		24		VI ст. сучко
37	Г		32		VI ст. сучко	77	Г			32	VI ст. сучко
38	Г		24		VI ст. сучко	78	Г	28			VI ст. сучко
39	Г		28		VI ст. сучко	79	Г	32			VI ст. сучко
40	Г		28		VI ст. сучко	80	Г		24		VI ст. сучко

Бондарчук Б.Ф.

П.П. "Окрушко С.А."

Всього пронумеровано дерев: 80 (словами)

Нумерацію і перелік провели: посада _____ підпис _____ Прізвище _____

Посада М.О.Б.Н.Н. підпис Р.О.Б.Н.Н. прізвище Р.О.Б.Н.Н.

посада М.О.Б.Н.Н. прізвище Р.О.Б.Н.Н. підпис Р.О.Б.Н.Н.

посада М.О.Б.Н.Н. прізвище Р.О.Б.Н.Н. підпис Р.О.Б.Н.Н.

20.06.21.

НУМЕРАЦІЙНА ПЕРЕЛІКОВА ВІДОМІСТЬ
 призначених для вибіркової санітарної рубки по ДП «Житомирський лісгосп», лісництво де Вайсвасе
 урочище _____ кв. 56 - виділ 24 ділянка _____ площа 29 га

Порядковий номер дерев	Порода	Ступінь товщини стовбурів сантиметрів			Категорія стану дерева, підстава	Порядковий номер дерева	Порода	Ступінь товщини стовбурів сантиметрів			Категорія стану дерева
		Ділов	напів ділов	Дров'язні				Ділов	напів ділов	Дров'язні	
81	Г		28		VI ст. сучко						
82	Г		24		II ст. сучко						
83	-	32			IV ст. сучко						
84	5ч			24	VI ч/л						
85	Г	24			IV ст. сучко						
86	-		28		IV мов. дов.						
87	-			24	VI ст. сучко						
88	-		32		VI ст. сучко						
89	5ч			28	VI ч/л						
90	-			28	VI ч/л						
91	-			32	VI ч/л						
92	-			28	VI ч/л						
93	-			28	VI ч/л						
94	-			32	VI ч/л						
95	-			24	VI ч/л						
96	-										
97	-										
98	-										

Всього пронумеровано дерев: дев'ятьох і шість (словами)

Нумерацію і перелік провели: посада _____ підпис _____ Прізвище _____

Посада шроджн підпис Гавриш прізвище Віт

посада мол. ч. 20 прізвище Гавриш підпис _____

посада шроджн прізвище Осипенко підпис _____

20.01.21

ПОВІДОМЛЕННЯ

про появу ознак погіршення санітарного стану лісових насаджень Житомирська область ДП
«Житомирський лісгосп»

Лісництво Левківське урочище _____
 квартал № 67 виділ № 10 ділянка № 1 площа 50 га

Таксаційна характеристика насадження

Склад 96% Бк + 4% Рз, вік 44 років, бонітет IV, середній діаметр 18 сантиметрів, середня висота 26 метрів, повнота 0,9, тип лісу БДПС, рельєф рівнинний, експозиція _____, ґрунт дерново-підзолистий, підріст _____, підлісок _____

Лісопатологічна характеристика насадження

Вид пошкодження насадження (лісова пожежа, буревій, сніголам, обледеніння, відмирання та всихання дерев, захаращеність, об'їдання шкідниками хвої/листя, наявність гусені, масовий літ метеликів, опадання хвої/листя, відлущення кори на стовбурах та інші ознаки, не характерні для нормального стану дерев)

відмирання дерев, відсутність кори та хвої
короту вершківку, деревну чуму, грибок

Ступінь пошкодження, ураження: середнє (слабке, середнє, сильне)

Вид розподілу пошкоджених дерев: групове (поодинокий, груповий, куртинний)

Обсяг ушкодженої деревини на 1 гектарі (окомірно) 40 куб. метрів, у тому числі сухостійної 30 куб. метрів

Ознаки погіршення стану лісових насаджень виявив:

ст. майстер
 (посада)

[підпис]
 (підпис)

Повар В.В.
 (ініціали та прізвище)

02 12 20 20 року

лісничий
 (лісничий (помічник лісничого))

[підпис]
 (підпис)

Бондарчук Б.Ф.
 (ініціали та прізвище)

02 12 20 20 року

Висновок інженера відділу (сектору) охорони і захисту лісу державного лісгосподарського (лісомисливського) підприємства або представника державного спеціалізованого лісозахисного підприємства щодо необхідності здійснення лісозахисних чи інших заходів з поліпшення санітарного стану лісів за результатами огляду санітарного стану лісової ділянки:

Окресити СРВ в 2021 році згідно Санітарних правил

інж. ОЗЛ

(посада)

[підпис]
 (підпис)

Боримська Н.П.

(ініціали та прізвище)

08 12 20 20 року

Б
"Левківське

ЛІСНИЦТВО

Всього пронумеровано дерев:

Нумерацію і перелік провели: посада _____

підпис _____

прізвище _____

(словами)

____прізвище____
____прізвище____

Погодинский В. П.
Докл. В. П.

____прізвище____
____прізвище____

11662p. B.B.
B.P.H. 2000

Aug 15, 92

01.03.2024

1	2	3	4	5	6	7	8	9	10	11	12
81	Бн			28	VI 4/1	114	С		28		V об. сук
82	С	24			Iron. об. сук	115	Бн		28		VI 4/1
83	С		24		V об. сук	116	С		28		V об. сук
84	С		24		V об. сук	117	С		32		V об. сук
85	С		32		V об. сук	118	С		24		V об. сук
86	С		28		V об. сук	119	С		24		V об. сук
87	С		24		V об. сук	120	С		24		V об. сук
88	С		24		V об. сук	121	С			24	VI см. сук
89	С		24		V об. сук	122	Дз			32	VI imp. сук
90	С		24		V об. сук	123	С		24		V об. сук
91	С			32	VI об. сук	124					
92	С			28	VI 4/1	125					
93	С			32	VI 4/1	126					
94	С			24	VI см. сук	127					
95	С			24	VI 4/1	128					
96	С			24	VI 4/1	129					
97	С			28	VI 4/1	130					
98	С			32	VI 4/1	131					
99	С			28	VI 4/1	132					
100	С		32		V об. сук	133					
101	С		28		V об. сук	134					
102	С			32	VI 4/1	135					
103	С			32	VI 4/1	136					
104	С			36	VI 4/1	137					
105	С		32		V об. сук	138					
106	С		32		V об. сук	139					
107	Бн			36	VI 4/1	140					
108	С	32			IV акм. сук	141					
109	С	32			Iron. об.	142					
110	С		28		V об. сук	143					
111	С		36		V об. сук	144					
112	С		28		V об. сук	145					
113	С		32		V об. сук	146					

Всього пронумеровано дерев: сто 9 (словами)

Нумерацію і перелік провели: посада м. Київ підпис Б. П. Б. прізвище Б. П. Б.

посада м. Київ підпис Б. П. Б. прізвище Б. П. Б.

посада м. Київ підпис Б. П. Б. прізвище Б. П. Б.

01.03.2021р.