

ПОГОДЖУЮ

Директор державного спеціалізованого лісозахисного підприємства "Вінницялісозахист"

(найменування посади керівника державного спеціалізованого лісозахисного підприємства)



В.В. Чудак

2021 року

ПОГОДЖУЮ

Начальник Житомирського обласного управління лісового та мисливського господарства

(найменування посади керівника органу виконавчої влади з питань лісового господарства Автономної Республіки Крим або відповідного територіального органу Держлісгоспів)



В.А. Сахнюк

2021 року

ПЕРЕЛІК

заходів з поліпшення санітарного стану лісів на 2021 рік

по ДП "Городницький лісгосп"

(найменування власника лісів, постійного лісокористувача)

Житомирська область

(Автономна Республіка Крим, область)

Лісництво (урочище)	Номер кварталу	Номер виділу	Площа виділу, гектарів	Номер підвиділу	Площа підвиділу, гектарів		Коротка таксаційна характеристика насаджень відповідно до матеріалів лісовпорядкування	вік, років	повнота	бонітет	середня висота, м	середній діаметр, см	запас деревостану, куб. метрів на 1	Категорія захисності	Вид запланованих заходів	Причини призначення заходів	Орієнтовний запас деревини, що підлягає вирубуванню, куб. м	Наявність рослин і тварин, занесених до Червоної книги України
					загальна	у тому числі площа, можлива для експлуатації												
1	2	3	4	5	6	7	8	9	10	11	12	13	14	15	16	17	18	19
Броницьке	✓ 1	21	6,2	1	3	3	4Дз3Бп3Ос+Влч	66	0,7	1	24	32	280	4	срв	буревій, відм та всихання дер	15	Немає
Броницьке	✓ 1	30	2,3		2,3	2,3	6Ос3Бп1Дз+Влч	70	0,6	1	28	32	310	4	срв	буревій, відм та всихання дер	15	Немає
Броницьке	2	10	11,7	1	5	5	5Бп2Дз2Ос1Влч	66	0,8	1	24	26	310	4	срв	буревій, відм та всихання дер	20	Немає
Броницьке	✓ 3	1	41	1	3,3	3,3	6Ос3Бп1Дз+Влч	66	0,7	1	27	36	310	4	срв	буревій, відм та всихання дер	45	Немає
Броницьке	✓ 3	25	1,8		1,8	1,8	8Дз1Ос1Бп+Яз	71	0,5	1	26	32	210	4	срв	буревій, відм та всихання дер	45	Немає
Броницьке	✓ 7	27	2,2		2,2	2,2	8Дз2Ос+Сз+Бп	71	0,7	1	23	26	280	4	срв	буревій, відм та всихання дер	15	Немає
Броницьке	✓ 8	11	19,2	1	3,3	3,3	4Дз3Бп3Ос+Влч	66	0,8	1	22	26	280	4	срв	буревій, відм та всихання дер	20	Немає
Броницьке	✓ 9	5	21	1	2,5	2,5	5Бп2Дз2Ос1Сз+Влч+Гз	61	0,7	1	24	28	260	4	срв	буревій, відм та всихання дер	50	Немає
Броницьке	✓ 9	33	3,5		3,5	3,5	8Дз1Сз1Ялс+Бп	66	0,7	1	22	26	280	4	срв	буревій, відм та всихання дер	15	Немає
Броницьке	✓ 9	34	2,5		2,5	2,5	5Бп2Влч2Ос1Дз+Сз	66	0,6	2	23	26	210	4	срв	буревій, відм та всихання дер	15	Немає
Броницьке	✓ 9	35	4,8		4,8	4,8	5Ос3Бп2Сз+Дз	66	0,6	1	24	28	250	4	срв	буревій, відм та всихання дер	15	Немає
Броницьке	✓ 9	39	3,5	1	1	1	6Бп2Сз1Дз1Ос+Влч	76	0,7	2	25	32	270	4	срв	буревій, відм та всихання дер	10	Немає

Лісництво (урочище)	Номер кварталу	Номер виділу	Площа виділу, гектарів	Номер підвиділу	Площа підвиділу, гектарів		Коротка таксаційна характеристика насадження відповідно до матеріалів лісовпорядкування							Категорія захисності	Вид запланованих заходів	Причини призначення заходів	Орієнтовний запас деревини, що підлягає вирубуванню, куб. м	Наявність рослин і тварин, занесених до Червоної книги України
					загальна	у тому числі площа, можлива для експлуатації	склад	вік, років	повнота	бонітет	середня висота, м	середній діаметр, см	запас деревостану, куб. метрів на 1					
Броницьке	9	44	0,4		0,4	0,4	8Бп2Влч+Клг+Ос	25	0,8	1	14	16	120	4	срв	буревій, відм та всихання дер	20	Немає
Броницьке	33	1	0,7		0,7	0,7	10Сз+Бп	96	0,5	2	24	28	260	4	срв	буревій, відм та всихання дер	20	Немає
Броницьке	37	39	6,3	1	1,2	1,2	6Сз3Бп1Дз+Влч+Ос	56	0,7	1	21	26	250	4	срв	буревій, відм та всихання дер	25	Немає
Броницьке	43	1	5,1	1	1,5	1,5	10Сз+Бп+Влч	96	0,7	2	23	28	340	4	срв	буревій, відм та всихання дер	15	Немає
Броницьке	43	14	1,6		1,6	1,6	9Сз1Бп	67	0,7	1	24	28	320	4	срв	буревій, відм та всихання дер	15	Немає
Броницьке	43	26	3,4		3,4	3,4	10Сз+Бп	64	0,5	1	24	28	260	4	срв	буревій, відм та всихання дер	10	Немає
Броницьке	45	28	3,6		3,6	3,6	10Сз+Бп	56	0,7	1А	22	26	330	4	срв	буревій, відм та всихання дер	15	Немає
Броницьке	47	1	40	2	5	5	9Сз1Бп+Ос	71	0,6	1	25	28	310	4	срв	буревій, відм та всихання дер	10	Немає
Броницьке	52	27	5,3	2	2,8	2,8	10Сз	81	0,6	1	27	36	370	4	срв	буревій, відм та всихання дер	10	Немає
Броницьке	52	30	0,6		0,6	0,6	10Сз+Бп	91	0,5	1	26	36	290	4	срв	буревій, відм та всихання дер	30	Немає
Броницьке	52	37	0,5		0,5	0,5	10Сз	61	0,7	2	19	22	260	4	срв	буревій, відм та всихання дер	30	Немає
Броницьке	52	38	2		2	2	10Сз+Бп	91	0,6	2	25	36	350	4	срв	буревій, відм та всихання дер	15	Немає
Броницьке	53	7	4,3		4,3	4,3	6Бп3Дз1Ос	56	0,7	2	21	22	200	4	срв	буревій, відм та всихання дер	10	Немає
Броницьке	56	4	3,1	1	1	1	10Сз+Бп	86	0,6	1	26	36	350	4	срв	буревій, відм та всихання дер	35	Немає
Броницьке	56	8	3,2	1	1,4	1,4	10Сз	81	0,5	1	24	32	260	4	срв	буревій, відм та всихання дер	10	Немає
Броницьке	57	45	8,4	2	5,4	5,4	10Сз	90	0,6	1	26	36	320	4	срв	буревій, відм та всихання дер	10	Немає
Броницьке	60	25	3,6	1	1,1	1,1	8Сз2Бп+Ос	86	0,6	1	25	32	270	4	срв	буревій, відм та всихання дер	20	Немає
Разом СРВ:					71,7	71,7												
Городницьке	4	12	7,5		7,5	7,5	5Бп2Сз1Дз1Влч1Ос	60	0,7	2	23	26	260	4	СРВ	буревій, відм та всихання дер	20	Немає
Городницьке	8	12	6,3	1	3	3	10Сз+Дз+Бп	80	0,7	1	26	32	400	2	СРВ	буревій, відм та всихання дер	20	Немає
Городницьке	8	24	2,1		2,1	2,1	6Сз2Бп2Влч+Дз+Гз	120	0,6	2	27	40	280	4	СРВ	буревій, відм та всихання дер	20	Немає
Городницьке	17	9	2,3		2,3	2,3	9Сз1Бп+Дз	76	0,5	1	26	32	240	4	СРВ	буревій, відм та всихання дер	20	Немає
Городницьке	19	20	8,4		8,4	8,4	5Бп2Влч2Гз1Сз+Дз+Ос	51	0,8	1	22	24	210	4	СРВ	буревій, відм та всихання дер	20	Немає
Городницьке	23	22	2,4		2,4	2,4	10Сз+Бп	71	0,8	1	22	26	350	2	СРВ	буревій, відм та всихання дер	20	Немає
Городницьке	24	14	1,0		1,0	1,0	10Сз+Бп	80	0,6	1	26	32	340	2	СРВ	буревій, відм та всихання дер	20	Немає
Городницьке	26	37	3,4		3,4	3,4	9Влч1Бп+Сз	60	0,8	2	23	28	300	2	СРВ	буревій, відм та всихання дер	20	Немає
Городницьке	26	47	10,5	1	5,0	5,0	9Сз1Влч+Дз+Бп+Ос	120	0,5	2	29	36	290	4	СРВ	буревій, відм та всихання дер	20	Немає

Лісництво (урочище)	Номер кварталу	Номер виділу	Площа виділу, гектарів	Номер підвиділу	Площа підвиділу, гектарів		Коротка таксаційна характеристика насадження відповідно до матеріалів лісовпорядкування							Категорія захисності	Вид запланованих заходів	Причини призначення заходів	Орієнтовний запас деревини, що підлягає вирубуванню, куб. м	Наявність рослин і тварин, занесених до Червоної книги України
					загальна	у тому числі площа, можлива для експлуатації	склад	вік, років	повнота	бонітет	середня висота, м	середній діаметр, см	запас деревостану, куб. метрів на 1					
Городницьке	30	11	6,8		6,8	6,8	9Сз1Бп+Дз	64	0,7	1А	26	36	360	4	СРВ	буревій, відм та всихання дер	20	Немає
Городницьке	40	47	3,1	1	0,6	0,6	10Сз+Бп	130	0,5	2	27	36	300	2	СРВ	буревій, відм та всихання дер	20	Немає
Городницьке	46	48	3,0		3,0	3,0	9Сз1Бп+Дз	96	0,7	2	26	32	380	2	СРВ	буревій, відм та всихання дер	15	Немає
Городницьке	51	66	17,2		17,2	17,2	10Сз+Бп	100	0,5	1	28	36	300	2	СРВ	буревій, відм та всихання дер	15	Немає
Городницьке	59	6	1,2		1,2	1,2	10Сз+Бп	130	0,6	2	27	36	360	2	СРВ	буревій, відм та всихання дер	15	Немає
Городницьке	59	43	4,2		4,2	4,2	6Дз4Сз+Бп	150	0,6	2	28	40	340	2	СРВ	буревій, відм та всихання дер	20	Немає
Городницьке	60	20	5,8		5,8	5,8	9Сз1Бп	120	0,6	2	27	36	360	2	СРВ	буревій, відм та всихання дер	20	Немає
Городницьке	63	7	3,7		3,7	3,7	5Сз4Бп1Гз+Дз+ Влч	81	0,7	1А	30	36	360	2	СРВ	буревій, відм та всихання дер	20	Немає
Разом СРВ:					77,6	77,6												
Надслучанське	13	58	9,5		9,5	9,5	4Дз3Гз2Ос1Бп+Сз	71	0,7	2	24	30	210	4	СРВ	буревій, відм та всихання дер	55	Немає
Надслучанське	18	23	2,2		2,2	2,2	4Бп3Влч2Ос1Дз+Мде+Гз	55	0,8	1	25	28	280	4	СРВ	Верх. короїд, відм та всих	20	Немає
Надслучанське	18	32	2,9		2,9	2,9	6Дз4Гз+Сз+Мде+Клг	90	0,7	1	26	32	210	4	СРВ	Верх. короїд, відм та всих	30	Немає
Надслучанське	20	41	9,4		9,4	9,4	3Дз3Бп2Ос2Гз	76	0,7	1	24	28	250	4	СРВ	Сухостій, вітровал	60	Немає
Надслучанське	29	2	3,3		3,3	3,3	4Яле3Дз2Гз1Клг+Лпд	54	0,8	1А	23	32	250	3	СРВ	Короїд-типограф, сухостій	55	Немає
Надслучанське	29	6	2,8		2,8	2,8	4Дз3Гз1Лпд1Сз1Клг+Клг+Ос	70	0,8	1	24	28	260	3	СРВ	Сухостій, стовбурові гнилі	15	Немає
Надслучанське	29	8	6,2		6,2	6,2	4Дз3Гз1Лпд1Сз1Клг+Бп+Ос	70	0,8	1	24	28	260	3	СРВ	Сухостій, стовбурові гнилі	15	Немає
Надслучанське	44	2	25,3		7,5	7,5	6Дз1Сз1Бп2Гз	70	0,7	1	22	26	210	4	СРВ	Верх. короїд, відм та всих	20	Немає
Надслучанське	44	3	1,9		1,9	1,9	7Сз1Яле1Дз1Бп	65	0,7	1Б	28	36	370	4	СРВ	буревій, відм та всихання дер	10	Немає
Надслучанське	44	4	0,7		0,7	0,7	8Яле1Дз1Гз	70	0,7	1А	27	32	310	4	СРВ	короїд типограф	40	Немає
Надслучанське	44	6	0,8		0,8	0,8	7Яле3Дз	65	0,5	1А	25	30	250	4	СРВ	буревій, відм та всихання дер	10	Немає
Надслучанське	44	16	3,4		3,4	3,4	4Дз2Бп1Гз1Лпд2Ос	80	0,7	2	25	30	250	4	СРВ	стовбурові гнилі	30	Немає
Надслучанське	44	20	4,7		4,7	4,7	6Дз1Сз1Бп2Гз	70	0,7	1	22	26	220	4	СРВ	стовбурові гнилі	35	Немає
Надслучанське	44	21	3,7		3,7	3,7	6Дз2Гз1Бп1Ос	71	0,7	1	24	28	240	4	СРВ	буревій, відм та всихання дер	20	Немає
Надслучанське	45	5	1,7		1,7	1,7	7Дз1Бп2Сз	75	0,7	2	25	30	290	4	СРВ	стовбурові гнилі	15	Немає
Надслучанське	45	19	0,3		0,3	0,3	8Сз2Яле+Дз	59	0,6	1А	24	28	290	4	СРВ	короїд типограф	60	Немає
Надслучанське	45	21	1,5		1,5	1,5	7Дз1Бп1Гз1Ос+Сз+Вл	75	0,7	2	24	30	230	4	СРВ	буревій, відм та всихання дер	20	Немає
Надслучанське	45	36	16,6		8,0	8,0	8Дз1Бп1Сз+Гз	74	0,7	1	23	26	270	4	СРВ	стовбурові гнилі	30	Немає

Лісництво (урочище)	Номер кварталу	Номер виділу	Площа виділу, гектарів	Номер підвиділу	Площа підвиділу, гектарів		Коротка таксаційна характеристика насадження відповідно до матеріалів лісовпорядкування							Категорія захисності	Вид запланованих заходів	Причини призначення заходів	Орієнтовний запас деревини, що підлягає вирубуванню, куб. м	Наявність рослин і тварин, занесених до Червоної книги України
					загальна	у тому числі площа, можлива для експлуатації	склад	вік, років	повнота	бонітет	середня висота, м	середній діаметр, см	запас деревостану, куб. метрів на 1					
Разом СРВ:					70,5	70,5												
Кленівське	8	10	14,0	2	10,0	10,0	8Сз1Бп1ЯЛЕ	44	0,8	1А	20	26	300	4	СРВ	буревій, відм та всихання дер	15	Немає
Кленівське	12	12	23,0	2	2,0	2,0	8Сз2Бп+Дз+Ос+ЯЛЕ	56	0,7	1А	22	26	300	4	СРВ	буревій, відм та всихання дер	15	Немає
Кленівське	19	15	6,8	2	3,0	3,0	9Сз1Бп	71	0,6	1	23	28	270	4	СРВ	буревій, відм та всихання дер	15	Немає
Кленівське	25	3	1,3		1,3	1,3	8ВЛЧ1Бп1Сз	61	0,7	1А	23	28	270	4	СРВ	буревій, відм та всихання дер	15	Немає
Кленівське	25	44	0,9		0,9	0,9	7Сз2Бп1Дз+Ос	80	0,5	1	24	28	220	4	СРВ	буревій, відм та всихання дер	15	Немає
Кленівське	26	6	14,0	1	4,7	4,7	4Бп3Ос2Дз1ВЛЧ+Сз	76	0,8	1	26	32	300	4	СРВ	буревій, відм та всихання дер	15	Немає
Кленівське	32	12	12,0		12,0	12,0	5Сз3Бп2Ос+Дз	76	0,7	1А	29	36	350	4	СРВ	буревій, відм та всихання дер	15	Немає
Кленівське	35	6	2,9		2,9	2,9	9Сз1Бп+ВЛЧ	58	0,7	1Б	26	32	400	4	СРВ	буревій, відм та всихання дер	15	Немає
Кленівське	38	11	0,6		0,6	0,6	5Бп3Сз2Ос	41	0,7	1А	19	22	200	4	СРВ	буревій, відм та всихання дер	15	Немає
Кленівське	38	37	0,5		0,5	0,5	8Сз1Бп1Дз+Ос	61	0,6	1А	24	32	260	4	СРВ	буревій, відм та всихання дер	15	Немає
Кленівське	39	2	1,3		1,3	1,3	4Бп2Ос2Сз1ВЛЧ1Дз	71	0,5	1А	26	32	200	4	СРВ	буревій, відм та всихання дер	15	Немає
Кленівське	39	4	7,1		7,1	7,1	3Дз3Ос3Бп1ВЛЧ+Сз	61	0,7	1А	23	28	280	4	СРВ	буревій, відм та всихання дер	20	Немає
Кленівське	41	31	3,8		3,8	3,8	5Дз2Бп2Ос1Сз	66	0,7	1	22	28	250	4	СРВ	буревій, відм та всихання дер	15	Немає
Кленівське	43	20	0,8		0,8	0,8	7Сз3Бп	56	0,8	2	17	20	210	4	СРВ	буревій, відм та всихання дер	15	Немає
Кленівське	43	21	0,6		0,6	0,6	9Сз1Дз+ЯЛЕ+Бп+ВЛЧ	55	0,7	1А	24	32	350	4	СРВ	буревій, відм та всихання дер	15	Немає
Кленівське	53	21	5,9		5,9	5,9	9Сз1Бп	71	0,6	1	25	32	300	4	СРВ	буревій, відм та всихання дер	15	Немає
Кленівське	55	73	1,4		1,4	1,4	10Сз+Бп	51	0,8	2	17	18	260	4	СРВ	буревій, відм та всихання дер	15	Немає
Кленівське	58	3	9,8	2	1,0	1,0	9Сз1Бп	100	0,6	1	29	36	330	4	СРВ	буревій, відм та всихання дер	15	Немає
Кленівське	60	31	1,0		1,0	1,0	7Сз3Бп	53	0,7	1	21	28	240	4	СРВ	буревій, відм та всихання дер	15	Немає
Кленівське	62	14	0,7		0,7	0,7	7Бп2Ос1Дз+Сз	71	0,6	1А	26	28	210	4	СРВ	буревій, відм та всихання дер	15	Немає
Кленівське	65	33	1,9		1,9	1,9	9Сз1Бп	62	0,6	1	23	28	270	4	СРВ	буревій, відм та всихання дер	15	Немає
Всього СРВ					63,4	63,4												
Ипинське	18	16	9,8	1	2,0	2,0	7Сз 3Бп	100	0,6	2	26	36	280	4	СРВ	Верх. короїд, відм та всих	25	Немає
Ипинське	25	1	3,7		3,7	3,7	10Сз+Бп	54	0,8	1А	23	26	390	4	СРВ	Верх. короїд, відм та всих	20	Немає
Ипинське	25	2	2,0		2,0	2,0	9Сз1Бп	55	0,7	1А	23	28	320	4	СРВ	Верх. короїд, відм та всих	15	Немає
Ипинське	28	11	6,4	1	2,0	2,0	6Сз3Бп1Дз	54	0,8	1А	23	28	310	4	СРВ	буревій, відм та всихання дер	20	Немає
Ипинське	29	27	1,9		1,9	1,9	3Сз2Дз2Бп3Ос	80	0,6	1А	30	44	320	4	СРВ	буревій, відм та всихання дер	15	Немає


Лісництво (урочище)	Номер кварталу	Номер виділу	Площа виділу, гектарів	Номер підвиділу	Площа підвиділу, гектарів		Коротка таксаційна характеристика насаджень відповідно до матеріалів лісовпорядкування							Категорія захисності	Вид запланованих заходів	Причини призначення заходів	Орієнтовний запас деревини, що підлягає вирубуванню, куб. м	Наявність рослин і тварин, занесених до Червоної книги України
					загальна	у тому числі площа, можлива для експлуатації	склад	вік, років	повнота	бонітет	середня висота, м	середній діаметр, см	запас деревостану, куб. метрів на 1					
Липинське	30	60	1,0		1,0	1,0	8Сз2Бп+Дз	70	0,7	1А	26	32	350	4	СРВ	буревій, відм та всихання дер	40	Немає
Липинське	31	44	1,7		1,7	1,7	7Сз2Бп1Ос	53	0,7	1А	22	24	280	4	СРВ	Верх. короїд, відм та всих	45	Немає
Липинське	32	28	0,7		0,7	0,7	6Сз2С62Бп	57	0,6	1А	23	30	240	4	СРВ	буревій, відм та всихання дер	45	Немає
Липинське	32	38	2,7		2,7	2,7	8Сз2Бп	71	0,6	1	24	30	260	4	СРВ	буревій, відм та всихання дер	15	Немає
Липинське	34	21	3,4		3,4	3,4	10Сз	62	0,8	1	22	24	360	4	СРВ	буревій, відм та всихання дер	25	Немає
Липинське	34	35	2,5		2,5	2,5	6Сз4Бп	64	0,7	2	19	24	180	4	СРВ	буревій, відм та всихання дер	25	Немає
Липинське	34	36	1,2		1,2	1,2	8Сз2Бп	90	0,6	1	29	36	330	4	СРВ	буревій, відм та всихання дер	25	Немає
Липинське	35	22	2,9		2,9	2,9	9Сз1Бп	57	0,7	1А	24	28	330	4	СРВ	буревій, відм та всихання дер	35	Немає
Липинське	38	13	6,8	1	2,0	2,0	9Сз1Бп+Дз	70	0,7	1	24	28	320	4	СРВ	Верх. короїд, відм та всих	35	Немає
Липинське	39	26	10,0		10,0	10,0	8Сз2Бп+Ос	65	0,7	1	24	28	310	4	СРВ	буревій, відм та всихання дер	15	Немає
Липинське	39	16	2,0		2,0	2,0	6Сз4Бп+Ос	65	0,7	1	24	28	280	4	СРВ	буревій, відм та всихання дер	40	Немає
Липинське	41	46	1,1		1,1	1,1	5Сз5Бп	53	0,7	1Б	27	32	310	4	СРВ	Верх. короїд, відм та всих	25	Немає
Липинське	44	33	1,4		1,4	1,4	9Сз1Бп+Дз	80	0,6	1А	28	36	340	4	СРВ	Верх. короїд, відм та всих	35	Немає
Липинське	44	38	3,3		3,3	3,3	7Сз2Бп1Ос	80	0,6	1А	28	36	320	4	СРВ	буревій, відм та всихання дер	35	Немає
Липинське	56	2	0,3		0,3	0,3	9Сз1Влч+Дз+Бп	65	0,7	1Б	29	36	400	4	СРВ	буревій, відм та всихання дер	45	Немає
Разом СРВ:					47,8	47,8												
Ірванонольське	11	39	1,3		1,3	1,3	9Сз1Бп	67	0,7	1	23	28	340	4	СРВ	буревій, відм та всихання дер	20	Немає
Ірванонольське	11	49	2,8		2,8	2,8	5Б4Ос1Сз	66	0,7	1	21	26	230	4	СРВ	буревій, відм та всихання дер	15	Немає
Ірванонольське	16	13	5,5	1	1,5	1,5	10Сз	111	0,6	2	26	30	340	4	СРВ	буревій, відм та всихання дер	20	Немає
Ірванонольське	18	3	3,1		3,1	3,1	9Сз1Бп	62	0,7	1А	24	26	340	4	СРВ	Верх. короїд, відм та всих	20	Немає
Ірванонольське	18	19	1,1		1,1	1,1	10Сз	54	0,7	1А	23	26	350	4	СРВ	Верх. короїд, відм та всих	20	Немає
Ірванонольське	24	4	9,4	2	2,0	2,0	5Сз3Ос2Бп+Вч+Дз	86	0,7	1	28	40	370	4	СРВ	буревій, відм та всихання дер	20	Немає
Ірванонольське	28	44	4,5	1	1,3	1,3	7Сз2Бп1Ос	56	0,7	1А	24	30	310	4	СРВ	буревій, відм та всихання дер	20	Немає
Ірванонольське	36	3	1,8		1,8	1,8	10Сз+Ос+Бп	51	0,8	1А	23	26	390	4	СРВ	Верх. короїд, відм та всих	20	Немає
Ірванонольське	36	12	1,0		1,0	1,0	10Сз	76	0,7	1	26	32	400	4	СРВ	Верх. короїд, відм та всих	25	Немає
Ірванонольське	43	46	3,5		3,5	3,5	7Сз2Бп1Ялє	55	0,7	1А	23	28	290	4	СРВ	буревій, відм та всихання дер	15	Немає
Ірванонольське	43	51	1,4		1,4	1,4	8Дз1Бп1Сз	56	0,6	1	19	20	180	4	СРВ	буревій, відм та всихання дер	15	Немає
Ірванонольське	44	26	23,7	1	0,7	0,7	4Бп3Сз2Ос1Дз+Гз	81	0,5	1	26	36	220	4	СРВ	буревій, відм та всихання дер	15	Немає

Лісництво (урочище)	Номер кварталу	Номер виділу	Площа виділу, гектарів	Номер підвиділу	Площа підвиділу, гектарів		Коротка таксаційна характеристика насадження відповідно до матеріалів лісовпорядкування						Категорія захисності	Вид запланованих заходів	Причини призначення заходів	Орієнтовний запас деревини, що підлягає вирубуванню, куб. м	Наявність рослин і тварин, занесених до Червоної книги України
					загальна	у тому числі площа, можлива для експлуатації	склад	вік, років	повнота	бонітет	середня висота, м	середній діаметр, см	запас деревостану, куб. метрів на 1				
Разом СРВ:					21,5	21,5											
Всього СРВ					352,5	352,5											

Директор ДП "Городницький лісгосп"

(найменування посади керівника підприємства, установи, організації)

_____ 20__ року



(підпис)

Віктор МЕЛЬНИК

(ініціали та прізвище)

Городниця

А К Т

поточного лісопатологічного обстеження

« 17 » вересня 2021 року

сmt. Городниця

Мною, провідним інженером лісопатологом ДСЛП «Вінницялісозахист» Юр'євим А.А. відповідно до листа ДП «Городницьке ЛГ» від 07.09.2021 р., за участі головного лісничого ДП «Городницьке ЛГ» Метлицького І. І. , за участі інженера охорони та захисту лісу ДП «Городницьке ЛГ» Остапчука М. В. провели поточне лісопатологічне обстеження насаджень Броницького, Городницького, Надслучанського, Кленівського, Липинського, Червоновольського лісництв на загальній площі 352,5 га, що належать ДП «Городницьке ЛГ»

В результаті обстеження встановлено наступне:

Броницьке д-во - по маршрутному ходу обстежено лісові насадження в наступних кварталах: 1, 2, 3, 7, 8, 9, 33, 37, 43, 45, 47, 52, 53, 56, 57, 60

Обстежена площа – 71,7 га.

Проведення санітарних рубань вибіркових – 71,7 га

По причинах розладнання:

- Вітровал-бурелом – 71,7 га.

Городницьке д-во - по маршрутному ходу обстежено лісові насадження в наступних кварталах: 4, 8, 17, 19, 23, 24, 26, 30, 40, 46, 51, 59, 60, 63

Обстежена площа – 77,6 га.

Проведення санітарних рубань вибіркових – 77,6 га

По причинах розладнання:

- Вітровал-бурелом – 77,6 га.

Надслучанське д-во - по маршрутному ходу обстежено лісові насадження в наступних кварталах: 13, 18, 20, 29, 44, 45

Обстежена площа – 70,5 га.

Проведення санітарних рубань вибіркових – 70,5 га

По причинах розладнання:

- Вітровал-бурелом – 28,6 га;

- Вершинний короїд – 12,6 га;

- Трутовик – 26,8 га;

- Короїд-типограф – 4,3 га.

Кленівське д-во - по маршрутному ходу обстежено лісові насадження в наступних кварталах: 8, 12, 19, 25, 26, 32, 35, 38, 39, 41, 43, 53, 55, 58, 60, 62, 65,

Обстежена площа – 63,4 га.

Проведення санітарних рубань вибіркових – 63,4 га.

По причинах розладнання:

- Вітровал-бурелом – 63,4 га.

Липинське л-во - по маршрутному ходу обстежено лісові насадження в наступних кварталах: 18, 25, 28, 29, 30, 31, 32, 34, 35, 38, 39, 41, 44, 56

Обстежена площа – 47,8 га.

Проведення санітарних рубань вибіркових – 47,8 га.

По причинах розладнання:

- Вершинний короїд – 13,9 га;

- Вітровал-бурелом – 33,9 га.

Червоновольське л-во - по маршрутному ходу обстежено лісові насадження в наступних кварталах: 11, 16, 18, 24, 28, 36, 43, 44

Обстежена площа – 21,5 га.

Проведення санітарних рубань вибіркових – 21,5 га

По причинах розладнання:

- Вершинний короїд – 7,0 га;

- Вітровал-бурелом – 14,5 га.

По причинах розладнання в загальному:

Віровал-бурелом слабкої ступені – 152,6 га;

середньої ступені – 125,8 га;

сильної ступені – 9,5 га.

Вершинний короїд слабкої ступені – 7,5 га;

середньої ступені – 21,4 га;

сильної ступені – 4,6 га.

Трутовик слабкої ступені – 1,7 га;

середньої ступені – 25,1 га.

Короїд-типограф сильної ступені – 4,3 га.

Осередки короїда верхівкового. При огляді хвойних насаджень з переважаючим складом Сз встановлено, що обстеженні насадження є сильно розладнаними, з великою кількістю сухою відпрацьованого комплексом шкідників лісу минулих років. Найпоширенішими шкідниками є короїд верхівковий, лубоїд сосновий малий – враховуючи біологію даних шкідників відповідно та тип всихання вершинний. Разом з тим велика частина сухостійних дерев породи сосна відпрацьована шести зубим короїдом. Всихання даних насаджень коливається в межах від 5% до 25 %. Переважає вершинний тип всихання, крони дерев сильно ажурні, спостерігається зміна (освітлення) кольору глици від світло-зеленого до жовтого. Також внутрішні тканини стовбурів дерев в місцях поширення личинкових ходів вищезгаданих стовбурних шкідників характеризуються наявністю «синяви» яка характерна при поширенні її збудників – офіостомових грибів. Сухостійні а особливо всихаючи та сильно ослаблені дерева є сприятливим фактором для утворення небезпечних осередків стовбурних шкідників майбутньому. Обстежені насадження характеризуються незадовільним санітарним станом – всихання різної інтенсивності. Причинами погіршення санітарного стану є комплекс еколого-кліматичних факторів (КЕКФ), з переважанням вершинного короїда. Насадження потребують проведення санітарних

рубань вибіркових, оскільки характеризуються змішаним всиханням соснових насаджень (наявні куртини до 0,1 га так і групове та поодинокі всихання).

Осередки короїда – типографа. Даним обстеженням виявлене лісонасадження з породою Яле європейська що характеризується масовим заселенням та розповсюдження небезпечного виду стовбурових шкідників – короїда – типографа (*Ips typographus*). Насадження характеризуються всиханням в сильному ступені – характер всихання куртинний та груповий – переважна більшість дерев V – VI категорії стану. По периферії куртин всихання наявні групи дерев породи Ялина що відповідають III – IV категорії стану (сильна смолотеча, пожовтіння глиці, наявність льотних отворів короїда – типографа). В цілому насадження сильно розладнане відповідає II класу біологічної стійкості, є небезпечним осередком виникнення та подальшого розповсюдження короїда - типографа. Насадження потребують проведення санітарних рубань суцільних, оскільки характеризуються змішаним всиханням ялинових насаджень (наявні куртини 0,1 га). Враховуючи незадовільну лісопатологічну ситуацію, що склалась й з метою своєчасної локалізації небезпечного осередку короїда-типографа – дане насадження вимагає термінового проведення відповідних санітарно – оздоровчих заходів.

При обстеженні встановлено в результаті стихійного природного явища вітровалу-бурелому спостерігається розладнання насадження під дією сильних шквальних поривчастих вітрів. Вражені деревостани ослаблені еколо-кліматичними факторами, на тлі яких спостерігається враження древ хворобами, зокрема опеньком осіннім, та шкідниками лісу, що призвело до зменшення стійкості до природних катаклізмів, сильних поривчастих вітрів, буревіїв та спричинило вітровал дерев Сз, Бп, Ос, Яз, Дз, Клг, Влч а також в невеликій кількості дерев інших лісоутворюючих порід. Дерев пошкоджені вітровалом-буреломом на площі розміщені поодинокі та групами. Враховуючи незадовільну лісопатологічну ситуацію, що склалась й з метою своєчасної локалізації, а також попередження розповсюдження небезпечних осередків шкідників та хвороб – дане насадження вимагає проведення відповідних санітарно – оздоровчих заходів СРВ.

Осередки трутовика. Дерев Дз вражені трутовиком, та поперечним раком, що сприяє розвитку стовбурових гнилей. Сухостійні дерева породи Дз відпрацьовані вусачами про що свідчить характер льотних отворів. Розвиток на деревах Бп, Ос та Влч стовбурової та кореневої гнилі з жовтуватим та сіруватим забарвленням з чіткими чорними лініями на межі зі здоровою тканиною – гіфи гриба трутовика. Гриб поширюється з нижньої частини стовбура до вершини і, харчуючись тканиною дерева, призводить до відмирання окремих гілок і бурелому. На площах спостерігається всихання дерев породи Дз та Бп, Ос, Влч котрі враженні вище вказаними хворобами, враження Дз та Бп, Ос, Влч поодинокі та невеликими групами 1 – 3 дерева на площі до 0,1 га. Насадження розладнані, є небезпечним осередком виникнення та подальшого розповсюдження дереворуйнівних грибів. Враховуючи незадовільну лісопатологічну ситуацію, що склалась й з метою своєчасної локалізації небезпечного осередку – дане насадження вимагає термінового проведення відповідних санітарно – оздоровчих заходів. Насадження потребують проведення санітарних рубань вибіркових, оскільки характеризуються змішаним всиханням насаджень (наявні куртини до 0,1 га так і групове та поодинокі всихання).

Примітка: В рубку можуть бути взяті поодинокі дерева V – VI категорії стану, які несуть потенційну загрозу при розробці даних ділянок (сухостійні, зі зламаною вершиною, з нахилом дерева від осі більше 30 градусів).

При обстеженні вище вказаних ділянок СРВ ознаки відводу, та відмежування лісосік відсутні

Таксаційні характеристики обстежених насаджень та запаси деревини внесені у журнал поточного лісопатологічного обстеження використовувалися згідно матеріалів лісовпорядкування 2019 року.

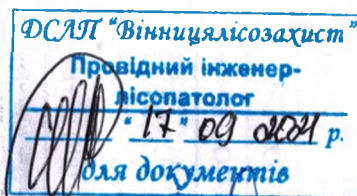
Під час проведення даного обстеження працівникам ДП «Городницьке ЛГ» надавалась методична допомога з питань лісозахисту.

РЕКОМЕНДАЦІЇ:

1. Виявлені даним поточним лісопатологічним обстеженням осередки шкідників та хвороб лісу поставити на облік з обов'язковим занесенням до книг обліку осередків шкідників і хвороб лісу, в подальшому з обов'язковим відображенням їхньої динаміки та стану в санітарних оглядах (відповідно таблиці 1.1 та 3.1) а також в інвентаризації осередків та в описі осередків, що додаються до санітарних оглядів за звітний період 2021 року.
2. Рубки провести згідно Санітарних правил в лісах України (в редакції постанови Кабінету Міністрів України від 20 грудня 2020 р. №1224).
3. На зрубках порубкові залишки і неліквідну деревину рекомендується спалювати (або подрібнювати з рівномірним розкиданням решток по території зрубів) одночасно із заготівлею, для недопущення розвитку осередків стовбурних шкідників з настанням наступного вегетаційного періоду.
4. При спалюванні порубкових решток необхідно дотримуватися Правил пожежної безпеки.

Обстеження проведено:

Провідний інженер-лісопатолог
ДСЛП «Вінницялісозахист»



А. А. Юр'єв

За участі:

Головний лісничий
ДП «Городницьке ЛГ»

І. І. Метлицький

Інженер ОЗЛ
ДП «Городницьке ЛГ»

М. В. Остапчук

Two handwritten signatures in blue ink are visible. The top one is more stylized and cursive, while the bottom one is more legible and appears to be 'Остапчук'.

ВІДОМІСТЬ
поточного лісопатологічного обстеження лісів на 2021 рік
по ДП "Городницький лісгосп"

(найменування власника лісів, постійного лісокористувача)

Житомирська область

(Автономна Республіка Крим, область)

Лісництво (урочище)	Номер кварталу	Номер виділу	Площа виділу, гектарів	Номер підвиділу	Площа підвиділу, гектарів		Коротка таксаційна характеристика насадження відповідно до матеріалів лісовпорядкування	склад	вік, років	повнота	бонітет	середня висота, м	середній діаметр, см	запас деревостану, куб. метрів на 1 гектар	ТУМ	Категорія захисності	Вид запланованих заходів	Причини призначення заходів	Інтенсивність проведення заходу % на 1 га	Примітка
					загальна	у тому числі площа, можлива для експлуатації														
1	2	3	4	5	6	7	8	9	10	11	12	13	14	15	16	17	18	19	20	
Броницьке	1	21	6,2	1	3,0	3,0	4Дз3Бп3Ос+Влч	66	0,70	1	24	32	280	СЗГД	4	СРВ	Вітровал-бурелом, слабого ступення пошкодження, групового характеру	до 5		
Броницьке	1	30	2,3	-	2,3	2,3	6Ос3Бп1Дз+Влч	70	0,60	1	28	32	310	СЗГД	4	СРВ	Вітровал-бурелом, слабого ступення пошкодження, групового характеру	до 5		
Броницьке	2	10	11,7	1	5,0	5,0	5Бп2Дз2Ос1Влч	66	0,80	1	24	26	310	СЗГД	4	СРВ	Вітровал-бурелом, середнього ступення пошкодження, групового характеру	до 10		
Броницьке	3	1	41,0	1	3,3	3,3	6Ос3Бп1Дз+Влч	66	0,70	1	27	36	310	СЗГД	4	СРВ	Вітровал-бурелом, середнього ступення пошкодження, групового характеру	до 15		
Броницьке	3	25	1,8	-	1,8	1,8	8Дз1Ос1Бп+Яз	71	0,50	1	26	32	210	СЗГД	4	СРВ	Вітровал-бурелом, середнього ступення пошкодження, групового характеру	до 20		
Броницьке	7	27	2,2	-	2,2	2,2	8Дз2Ос+Сз+Бп	71	0,70	1	23	26	280	СЗГД	4	СРВ	Вітровал-бурелом, слабого ступення пошкодження, групового характеру	до 5		
Броницьке	8	11	19,2	1	3,3	3,3	4Дз3Бп3Ос+Влч	66	0,80	1	22	26	280	СЗГД	4	СРВ	Вітровал-бурелом, середнього ступення пошкодження, групового характеру	до 10		
Броницьке	9	5	21,0	1	2,5	2,5	5Бп2Дз2Ос1Сз+Влч+Гз	61	0,70	1	24	28	260	СЗГД	4	СРВ	Вітровал-бурелом, середнього ступення пошкодження, групового характеру	до 20		
Броницьке	9	33	3,5	-	3,5	3,5	8Дз1Сз1Яле+Бп	66	0,70	1	22	26	280	С2ГД	4	СРВ	Вітровал-бурелом, слабого ступення пошкодження, групового характеру	до 5		
Броницьке	9	34	2,5	-	2,5	2,5	5Бп2Влч2Ос1Дз+Сз	66	0,60	2	23	26	210	ВЗДСА	4	СРВ	Вітровал-бурелом, середнього ступення пошкодження, групового характеру	до 10		
Броницьке	9	35	4,8	-	4,8	4,8	5Ос3Бп2Сз+Дз	66	0,60	1	24	28	250	ВЗДСА	4	СРВ	Вітровал-бурелом, середнього ступення пошкодження, групового характеру	до 10		
Броницьке	9	39	3,5	1	1,0	1,0	6Бп2Сз1Дз1Ос+Влч	76	0,70	2	25	32	270	СЗГДС	4	СРВ	Вітровал-бурелом, слабого ступення пошкодження, групового характеру	до 5		
Броницьке	9	44	0,4	-	0,4	0,4	8Бп2Влч+Клг+Ос	25	0,80	1	14	16	120	СЗГД	4	СРВ	Вітровал-бурелом, середнього ступення пошкодження, групового характеру	до 20		
Броницьке	33	1	0,7	-	0,7	0,7	10Сз+Бп	96	0,50	2	24	28	260	В4ДС	4	СРВ	Вітровал-бурелом, середнього ступення пошкодження, групового характеру	до 10		
Броницьке	37	39	6,3	1	1,2	1,2	6Сз3Бп1Дз+Влч+Ос	56	0,70	1	21	26	250	ВЗДСА	4	СРВ	Вітровал-бурелом, середнього ступення пошкодження, групового характеру	до 10		

Броницьке	43	1	5,1	1	1,5	1,5	10Сз+Бп+Влч	96	0,70	2	23	28	340	В4ДСО	4	СРВ	Вітровал-бурелом, слабого ступення пошкодження, групового характеру	до	
Броницьке	43	14	1,6	-	1,6	1,6	9Сз1Бп	67	0,70	1	24	28	320	ВЗДСА	4	СРВ	Вітровал-бурелом, слабого ступення пошкодження, групового характеру	до 5	
Броницьке	43	26	3,4	-	3,4	3,4	10Сз+Бп	64	0,50	1	24	28	260	ВЗДСА	4	СРВ	Вітровал-бурелом, слабого ступення пошкодження, групового характеру	до 5	
Броницьке	45	28	3,6	-	3,6	3,6	10Сз+Бп	56	0,70	1А	22	26	330	ВЗДСА	4	СРВ	Вітровал-бурелом, слабого ступення пошкодження, групового характеру	до 5	
Броницьке	47	1	40,0	2	5,0	5,0	9Сз1Бп+Ос	71	0,60	1	25	28	310	ВЗДСА	4	СРВ	Вітровал-бурелом, слабого ступення пошкодження, групового характеру	до 5	
Броницьке	52	27	5,3	2	2,8	2,8	10Сз	81	0,60	1	27	36	370	ВЗДСА	4	СРВ	Вітровал-бурелом, слабого ступення пошкодження, групового характеру	до 5	
Броницьке	52	30	0,6	-	0,6	0,6	10Сз+Бп	91	0,50	1	26	36	290	ВЗДСА	4	СРВ	Вітровал-бурелом, середнього ступення пошкодження, групового характеру	до 10	
Броницьке	52	37	0,5	-	0,5	0,5	10Сз	61	0,70	2	19	22	260	В4ДСА	4	СРВ	Вітровал-бурелом, середнього ступення пошкодження, групового характеру	до 15	
Броницьке	52	38	2,0	-	2,0	2,0	10Сз+Бп	91	0,60	2	25	36	350	ВЗДС	4	СРВ	Вітровал-бурелом, слабого ступення пошкодження, групового характеру	до 5	
Броницьке	53	7	4,3	-	4,3	4,3	6Бп3Дз1Ос	56	0,70	2	21	22	200	СЗГДС	4	СРВ	Вітровал-бурелом, слабого ступення пошкодження, групового характеру	до 5	
Броницьке	56	4	3,1	1	1,0	1,0	10Сз+Бп	86	0,60	1	26	36	350	ВЗДСА	4	СРВ	Вітровал-бурелом, середнього ступення пошкодження, групового характеру	до 10	
Броницьке	56	8	3,2	1	1,4	1,4	10Сз	81	0,50	1	24	32	260	ВЗДС	4	СРВ	Вітровал-бурелом, слабого ступення пошкодження, групового характеру	до 5	
Броницьке	57	45	8,4	2	5,4	5,4	10Сз	90	0,60	1	26	36	320	ВЗДС	4	СРВ	Вітровал-бурелом, слабого ступення пошкодження, групового характеру	до 5	
Броницьке	60	25	3,6	1	1,1	1,1	8Сз2Бп+Ос	86	0,60	1	25	32	270	ВЗДСА	4	СРВ	Вітровал-бурелом, середнього ступення пошкодження, групового характеру	до 10	
								По заходах, га							71,7	СРВ			
								По причинах призначення, га							71,7	Вітровал-бурелом			
Разом по лісництву:						71,7													
Городницьке	4	12	7,5	-	7,5	7,5	5Бп2Сз1Дз1Влч1Ос	60	0,70	2	23	26	260	ВЗДСА	4	СРВ	Вітровал-бурелом, середнього ступення пошкодження, групового характеру	до 10	
Городницьке	8	12	6,3	1	3,0	3,0	10Сз+Дз+Бп	80	0,70	1	26	32	400	В4ДСА	2	СРВ	Вітровал-бурелом, слабого ступення пошкодження, групового характеру	до 5	
Городницьке	8	24	2,1	-	2,1	2,1	6Сз2Бп2Влч+Дз+Гз	120	0,60	2	27	40	280	ВЗДСА	4	СРВ	Вітровал-бурелом, середнього ступення пошкодження, групового характеру	до 10	
Городницьке	17	9	2,3	-	2,3	2,3	9Сз1Бп+Дз	76	0,50	1	26	32	240	ВЗДСА	4	СРВ	Вітровал-бурелом, середнього ступення пошкодження, групового характеру	до 10	
Городницьке	19	20	8,4	-	8,4	8,4	5Бп2Влч2Гз1Сз+Дз+Ос	51	0,80	1	22	24	210	СЗГДС	4	СРВ	Вітровал-бурелом, середнього ступення пошкодження, групового характеру	до 10	
Городницьке	23	22	2,4	-	2,4	2,4	10Сз+Бп	71	0,80	1	22	26	350	ВЗДС	2	СРВ	Вітровал-бурелом, слабого ступення пошкодження, групового характеру	до 5	
Городницьке	24	14	1,0	-	1,0	1,0	10Сз+Бп	80	0,60	1	26	32	340	ВЗДСА	2	СРВ	Вітровал-бурелом, слабого ступення пошкодження, групового характеру	до 5	
Городницьке	26	37	3,4	-	3,4	3,4	9Влч1Бп+Сз	60	0,80	2	23	28	300	С4ВЛЧ	2	СРВ	Вітровал-бурелом, середнього ступення пошкодження, групового характеру	до 10	
Городницьке	26	47	10,5	1	5,0	5,0	9Сз1Влч+Дз+Бп+Ос	120	0,50	2	29	36	290	ВЗДСА	4	СРВ	Вітровал-бурелом, середнього ступення пошкодження, групового характеру	до 10	
Городницьке	30	11	6,8	-	6,8	6,8	9Сз1Бп+Дз	64	0,70	1А	26	36	360	В2ДС	4	СРВ	Вітровал-бурелом, слабого ступення пошкодження, групового характеру	до 5	
Городницьке	40	47	3,1	1	0,6	0,6	10Сз+Бп	130	0,50	2	27	36	300	ВЗДС	2	СРВ	Вітровал-бурелом, середнього ступення пошкодження, групового характеру	до 10	
Городницьке	46	48	3,0	-	3,0	3,0	9Сз1Бп+Дз	96	0,70	2	26	32	380	ВЗДСА	2	СРВ	Вітровал-бурелом, слабого ступення пошкодження, групового характеру	до 5	


Городницьке	51	66	17,2	-	17,2	17,2	10Сз+Бп	100	0,50	1	28	36	300	ВЗДСА	2	СРВ	Вітровал-бурелом, слабого ступення пошкодження, групового характеру	до 5	
Городницьке	59	6	1,2	-	1,2	1,2	10Сз+Бп	130	0,60	2	27	36	360	ВЗДС	2	СРВ	Вітровал-бурелом, слабого ступення пошкодження, групового характеру	до 5	
Городницьке	59	43	4,2	-	4,2	4,2	6Дз4Сз+Бп	150	0,60	2	28	40	340	СЗДСА	2	СРВ	Вітровал-бурелом, середнього ступення пошкодження, групового характеру	до 10	
Городницьке	60	20	5,8	-	5,8	5,8	9Сз1Бп	120	0,60	2	27	36	360	ВЗДС	2	СРВ	Вітровал-бурелом, слабого ступення пошкодження, групового характеру	до 5	
Городницьке	63	7	3,7	-	3,7	3,7	5Сз4Бп1Гз+Дз+ Влч	81	0,70	1А	30	36	360	С2ГДС	2	СРВ	Вітровал-бурелом, слабого ступення пошкодження, групового характеру	до 5	
								По заходах, га							77,6	СРВ			
								По причинах призначення, га							77,6	Вітровал-бурелом			
Разом по лісництву:						77,6													
Надслучанське	13	58	9,5	-	9,5	9,5	4Дз3Гз2Ос1Бп+Сз	71	0,70	2	24	30	210	СЗГД	4	СРВ	Вітровал-бурелом, сильного ступення пошкодження, групового характеру	до 30	
Надслучанське	18	23	2,2	-	2,2	2,2	4Бп3Влч2Ос1Дз+Мде+Гз	55	0,80	1	25	28	280	В4ДС	4	СРВ	Вершинний короїд, середнього ступення пошкодження, групового характеру всихання. Всихання інших лісоутворюючих порід в межах природного відпаду.	до 10	
Надслучанське	18	32	2,9	-	2,9	2,9	6Дз4Гз+Сз+Мде+Клг	90	0,70	1	26	32	210	СЗГД	4	СРВ	Вершинний короїд, сильного ступення пошкодження, групового характеру всихання. Всихання інших лісоутворюючих порід в межах природного відпаду.	до 15	
Надслучанське	20	41	9,4	-	9,4	9,4	3Дз3Бп2Ос2Гз	76	0,70	1	24	28	250	СЗГД	4	СРВ	Вітровал-бурелом, середнього ступення пошкодження, групового характеру	до 25	
Надслучанське	29	2	3,3	-	3,3	3,3	4Яле3Дз2Гз1Клг+Лпд	54	0,80	1А	23	32	250	СЗГДС	3	СРВ	Враження короїдом-типографом сильного ступення, групового характеру всихання. Всихання інших лісоутворюючих порід в межах природного відпаду.	до 25	
Надслучанське	29	6	2,8	-	2,8	2,8	4Дз3Гз1Лпд1Сз1Клг+Клг+Ос	70	0,80	1	24	28	260	СЗГД	3	СРВ	Дерева Дз, Ос та Бп враженні стовбуровими гнилями викликаними під дією життєдіяльності грибів	до 10	
Надслучанське	29	8	6,2	-	6,2	6,2	4Дз3Гз1Лпд1Сз1Клг+Бп+Ос	70	0,80	1	24	28	260	СЗГД	3	СРВ	Дерева Дз, Ос та Бп враженні стовбуровими гнилями викликаними під дією життєдіяльності грибів	до 10	
Надслучанське	44	2	25,3	-	7,5	7,5	6Дз1Сз1Бп2Гз	70	0,70	1	22	26	210	СЗГД	4	СРВ	Вершинний короїд, середнього ступення пошкодження, групового характеру всихання. Всихання інших лісоутворюючих порід в межах природного відпаду.	до 10	
Надслучанське	44	3	1,9	-	1,9	1,9	7Сз1Яле1Дз1Бп	65	0,70	1Б	28	36	370	СЗГДС	4	СРВ	Вітровал-бурелом, слабого ступення пошкодження, групового характеру	до 5	
Надслучанське	44	4	0,7	-	0,7	0,7	8Яле1Дз1Гз	70	0,70	1А	27	32	310	СЗГДС	4	СРВ	Враження короїдом-типографом сильного ступення, групового характеру всихання. Всихання інших лісоутворюючих порід в межах природного відпаду.	до 15	
Надслучанське	44	6	0,8	-	0,8	0,8	7Яле3Дз	65	0,50	1А	25	30	250	СЗГД	4	СРВ	Вітровал-бурелом, слабого ступення пошкодження, групового характеру	до 5	
Надслучанське	44	16	3,4	-	3,4	3,4	4Дз2Бп1Гз1Лпд2Ос	80	0,70	2	25	30	250	СЗГД	4	СРВ	Дерева Дз, Ос та Бп враженні стовбуровими гнилями викликаними під дією життєдіяльності грибів	до 15	
Надслучанське	44	20	4,7	-	4,7	4,7	6Дз1Сз1Бп2Гз	70	0,70	1	22	26	220	СЗГД	4	СРВ	Дерева Дз, Ос та Бп враженні стовбуровими гнилями викликаними під дією життєдіяльності грибів	до 15	
Надслучанське	44	21	3,7	-	3,7	3,7	6Дз2Гз1Бп1Ос	71	0,70	1	24	28	240	СЗГД	4	СРВ	Вітровал-бурелом, середнього ступення пошкодження, групового характеру	до 10	
Надслучанське	45	5	1,7	-	1,7	1,7	7Дз1Бп2Сз	75	0,70	2	25	30	290	СЗГД	4	СРВ	Дерева Дз, Ос та Бп враженні стовбуровими гнилями викликаними під дією життєдіяльності грибів	до 5	

Надслучанське	45	19	0,3	-	0,3	0,3	8Сз2Яле+Дз	59	0,60	1А	24	28	290	СЗГДС	4	СРВ	Враження короїдом-типографом сильного ступення, групового характеру всихання. Всихання інших лісоутворюючих порід в межах природного відпаду	до 20
Надслучанське	45	21	1,5	-	1,5	1,5	7Дз1Бп1Гз1Ос+Сз+Вл	75	0,70	2	24	30	230	СЗГД	4	СРВ	Вітровал-бурелом, середнього ступення пошкодження, групового характеру	до 10
Надслучанське	45	36	16,6	-	8,0	8,0	8Дз1Бп1Сз+Гз	74	0,70	1	23	26	270	СЗГД	4	СРВ	Дерева Дз, Ос та Бп враженні стовбуровими гнилями викликаними під дією життєдіяльності грибів	до 10
								По заходах, га							70,5	СРВ		
								По причинах призначення, га							26,8	Вітровал-бурелом		
															12,6	Вершинний короїд		
															26,8	Трутовик		
															4,3	Короїд-типограф		
Разом по лісництву:						70,5												
Кленівське	8	10	14,0	2	10,0	10,0	8Сз1Бп1Яле	44	0,80	1А	20	26	300	ВЗДСО	4	СРВ	Вітровал-бурелом, слабого ступення пошкодження, групового характеру	до 5
Кленівське	12	12	23,0	2	2,0	2,0	8Сз2Бп+Дз+Ос+Яле	56	0,70	1А	22	26	300	ВЗДС	4	СРВ	Вітровал-бурелом, слабого ступення пошкодження, групового характеру	до 5
Кленівське	19	15	6,8	2	3,0	3,0	9Сз1Бп	71	0,60	1	23	28	270	ВЗДСА	4	СРВ	Вітровал-бурелом, слабого ступення пошкодження, групового характеру	до 5
Кленівське	25	3	1,3	-	1,3	1,3	8Влч1Бп1Сз	61	0,70	1А	23	28	270	С4ВЛЧ	4	СРВ	Вітровал-бурелом, слабого ступення пошкодження, групового характеру	до 5
Кленівське	25	44	0,9	-	0,9	0,9	7Сз2Бп1Дз+Ос	80	0,50	1	24	28	220	ВЗДСА	4	СРВ	Вітровал-бурелом, середнього ступення пошкодження, групового характеру	до 10
Кленівське	26	6	14,0	1	4,7	4,7	4Бп3Ос2Дз1Влч+Сз	76	0,80	1	26	32	300	С4ДСА	4	СРВ	Вітровал-бурелом, слабого ступення пошкодження, групового характеру	до 5
Кленівське	32	12	12,0	-	12,0	12,0	5Сз3Бп2Ос+Дз	76	0,70	1А	29	36	350	С4ГДС	4	СРВ	Вітровал-бурелом, слабого ступення пошкодження, групового характеру	до 5
Кленівське	35	6	2,9	-	2,9	2,9	9Сз1Бп+Влч	58	0,70	1Б	26	32	400	ВЗДС	4	СРВ	Вітровал-бурелом, слабого ступення пошкодження, групового характеру	до 5
Кленівське	38	11	0,6	-	0,6	0,6	5Бп3Сз2Ос	41	0,70	1А	19	22	200	ВЗДС	4	СРВ	Вітровал-бурелом, середнього ступення пошкодження, групового характеру	до 10
Кленівське	38	37	0,5	-	0,5	0,5	8Сз1Бп1Дз+Ос	61	0,60	1А	24	32	260	СЗГДС	4	СРВ	Вітровал-бурелом, середнього ступення пошкодження, групового характеру	до 10
Кленівське	39	2	1,3	-	1,3	1,3	4Бп2Ос2Сз1Влч1Дз	71	0,50	1А	26	32	200	ВЗДС	4	СРВ	Вітровал-бурелом, середнього ступення пошкодження, групового характеру	до 10
Кленівське	39	4	7,1	-	7,1	7,1	3Дз3Ос3Бп1Влч+Сз	61	0,70	1А	23	28	280	СЗГДС	4	СРВ	Вітровал-бурелом, середнього ступення пошкодження, групового характеру	до 10
Кленівське	41	31	3,8	-	3,8	3,8	5Дз2Бп2Ос1Сз	66	0,70	1	22	28	250	СЗГДС	4	СРВ	Вітровал-бурелом, середнього ступення пошкодження, групового характеру	до 10
Кленівське	43	20	0,8	-	0,8	0,8	7Сз3Бп	56	0,80	2	17	20	210	В4ДС	4	СРВ	Вітровал-бурелом, середнього ступення пошкодження, групового характеру	до 10
Кленівське	43	21	0,6	-	0,6	0,6	9Сз1Дз+Яле+Бп+Влч	55	0,70	1А	24	32	350	ВЗДСА	4	СРВ	Вітровал-бурелом, слабого ступення пошкодження, групового характеру	до 5
Кленівське	53	21	5,9	-	5,9	5,9	9Сз1Бп	71	0,60	1	25	32	300	ВЗДСА	4	СРВ	Вітровал-бурелом, слабого ступення пошкодження, групового характеру	до 5
Кленівське	55	73	1,4	-	1,4	1,4	10Сз+Бп	51	0,80	2	17	18	260	В4ДС	4	СРВ	Вітровал-бурелом, середнього ступення пошкодження, групового характеру	до 10
Кленівське	58	3	9,8	2	1,0	1,0	9Сз1Бп	100	0,60	1	29	36	330	В4ДСА	4	СРВ	Вітровал-бурелом, слабого ступення пошкодження, групового характеру	до 5
Кленівське	60	31	1,0	-	1,0	1,0	7Сз3Бп	53	0,70	1	21	28	240	ВЗДСА	4	СРВ	Вітровал-бурелом, середнього ступення пошкодження, групового характеру	до 10
Кленівське	62	14	0,7	-	0,7	0,7	7Бп2Ос1Дз+Сз	71	0,60	1А	26	28	210	СЗГДС	4	СРВ	Вітровал-бурелом, середнього ступення пошкодження, групового характеру	до 10

Кленівське	65	33	1,9	-	1,9	1,9	9Сз1Бп	62	0,60	1	23	28	270	В2ДС	4	СРВ	Вітровал-бурелом, середнього ступення пошкодження, групового характеру	до 10	
								По заходах, га							63,4	СРВ			
								По причинах призначення, га							63,4	Вітровал-бурелом			
Разом по лісництву:						63,4													
Липинське	18	16	9,8	1	2,0	2,0	7Сз 3Бп	100	0,60	2	26	36	280	В5БС	4	СРВ	Вершинний короїд, середнього ступення пошкодження, групового характеру всихання. Всихання інших лісоутворюючих порід в межах природного відпаду.	до 10	
Липинське	25	1	3,7	-	3,7	3,7	10Сз+Бп	54	0,80	1А	23	26	390	В2ДС	4	СРВ	Вершинний короїд, слабкого ступення пошкодження, групового характеру всихання. Всихання інших лісоутворюючих порід в межах природного відпаду.	до 5	
Липинське	25	2	2,0	-	2,0	2,0	9Сз1Бп	55	0,70	1А	23	28	320	ВЗДСА	4	СРВ	Вершинний короїд, слабкого ступення пошкодження, групового характеру всихання. Всихання інших лісоутворюючих порід в межах природного відпаду.	до 5	
Липинське	28	11	6,4	1	2,0	2,0	6Сз3Бп1Дз	54	0,80	1А	23	28	310	ВЗДСА	4	СРВ	Вітровал-бурелом, середнього ступення пошкодження, групового характеру	до 10	
Липинське	29	27	1,9	-	1,9	1,9	3Сз2Дз2Бп3Ос	80	0,60	1А	30	44	320	СЗДСА	4	СРВ	Вітровал-бурелом, слабкого ступення пошкодження, групового характеру	до 5	
Липинське	30	60	1,0	-	1,0	1,0	8Сз2Бп+Дз	70	0,70	1А	26	32	350	ВЗДС	4	СРВ	Вітровал-бурелом, середнього ступення пошкодження, групового характеру	до 15	
Липинське	31	44	1,7	-	1,7	1,7	7Сз2Бп1Ос	53	0,70	1А	22	24	280	ВЗДСА	4	СРВ	Вершинний короїд, сильного ступення пошкодження, групового характеру всихання. Всихання інших лісоутворюючих порід в межах природного відпаду.	до 20	
Липинське	32	28	0,7	-	0,7	0,7	6Сз2С62Бп	57	0,60	1А	23	30	240	В2ДС	4	СРВ	Вітровал-бурелом, середнього ступення пошкодження, групового характеру	до 20	
Липинське	32	38	2,7	-	2,7	2,7	8Сз2Бп	71	0,60	1	24	30	260	В2ДС	4	СРВ	Вітровал-бурелом, слабкого ступення пошкодження, групового характеру	до 5	
Липинське	34	21	3,4	-	3,4	3,4	10Сз	62	0,80	1	22	24	360	ВЗДСА	4	СРВ	Вітровал-бурелом, середнього ступення пошкодження, групового характеру	до 10	
Липинське	34	35	2,5	-	2,5	2,5	6Сз4Бп	64	0,70	2	19	24	180	А2С	4	СРВ	Вітровал-бурелом, середнього ступення пошкодження, групового характеру	до 15	
Липинське	34	36	1,2	-	1,2	1,2	8Сз2Бп	90	0,60	1	29	36	330	ВЗДСА	4	СРВ	Вітровал-бурелом, середнього ступення пошкодження, групового характеру	до 10	
Липинське	35	22	2,9	-	2,9	2,9	9Сз1Бп	57	0,70	1А	24	28	330	В2ДС	4	СРВ	Вітровал-бурелом, середнього ступення пошкодження, групового характеру	до 10	
Липинське	38	13	6,8	1	2,0	2,0	9Сз1Бп+Дз	70	0,70	1	24	28	320	ВЗДСА	4	СРВ	Вершинний короїд, середнього ступення пошкодження, групового характеру всихання. Всихання інших лісоутворюючих порід в межах природного відпаду.	до 10	
Липинське	39	26	10,0	-	10,0	10,0	8Сз2Бп+Ос	65	0,70	1	24	28	310	ВЗДСА	4	СРВ	Вітровал-бурелом, слабкого ступення пошкодження, групового характеру	до 5	
Липинське	39	16	2,0	-	2,0	2,0	6Сз4Бп+Ос	65	0,70	1	24	28	280	В4ДСО	4	СРВ	Вітровал-бурелом, середнього ступення пошкодження, групового характеру	до 15	
Липинське	41	46	1,1	-	1,1	1,1	5Сз5Бп	53	0,70	1Б	27	32	310	В2ДС	4	СРВ	Вершинний короїд, середнього ступення пошкодження, групового характеру всихання. Всихання інших лісоутворюючих порід в межах природного відпаду.	до 10	
Липинське	44	33	1,4	-	1,4	1,4	9Сз1Бп+Дз	80	0,60	1А	28	36	340	ВЗДСА	4	СРВ	Вершинний короїд, середнього ступення пошкодження, групового характеру всихання. Всихання інших лісоутворюючих порід в межах природного відпаду.	до 10	
Липинське	44	38	3,3	-	3,3	3,3	7Сз2Бп1Ос	80	0,60	1А	28	36	320	ВЗДСА	4	СРВ	Вітровал-бурелом, середнього ступення пошкодження, групового характеру	до 10	

Липинське	56	2	0,3	-	0,3	0,3	9Сз1Влч+Дз+Бп	65	0,70	1Б	29	36	400	СЗГДС	4	СРВ	Вітровал-бурелом, середнього ступення пошкодження, групового характеру	до 10	
								По заходах, га							47,8	СРВ			
								По причинах призначення, га							13,9	Вершинний короїд			
															33,9	Вітровал-бурелом			
Разом по лісництву:					47,8														
Червоновольське	11	39	1,3	-	1,3	1,3	9Сз1Бп	67	0,70	1	23	28	340	В2ДС	4	СРВ	Вітровал-бурелом, середнього ступення пошкодження, групового характеру.	до 10	
Червоновольське	11	49	2,8	-	2,8	2,8	5Бп4Ос1Сз	66	0,70	1	21	26	230	В3ДС	4	СРВ	Вітровал-бурелом, середнього ступення пошкодження, групового характеру.	до 10	
Червоновольське	16	13	5,5	1	1,5	1,5	10Сз	111	0,60	2	26	30	340	А4СО	4	СРВ	Вітровал-бурелом, середнього ступення пошкодження, групового характеру	до 10	
Червоновольське	18	3	3,1	-	3,1	3,1	9Сз1Бп	62	0,70	1А	24	26	340	В3ДСА	4	СРВ	Вершинний короїд, середнього ступення пошкодження, групового характеру всихання. Всихання інших лісоутворюючих порід в межах природного відпаду.	до 10	
Червоновольське	18	19	1,1	-	1,1	1,1	10Сз	54	0,70	1А	23	26	350	В2ДС	4	СРВ	Вершинний короїд, середнього ступення пошкодження, групового характеру всихання. Всихання інших лісоутворюючих порід в межах природного відпаду.	до 10	
Червоновольське	24	4	9,4	2	2,0	2,0	5Сз3Ос2Бп+Влч+Дз	86	0,70	1	28	40	370	В3ДСА	4	СРВ	Вітровал-бурелом, слабкого ступення пошкодження, групового характеру	до 5	
Червоновольське	28	44	4,5	1	1,3	1,3	7Сз2Бп1Ос	56	0,70	1А	24	30	310	В2ДС	4	СРВ	Вітровал-бурелом, середнього ступення пошкодження, групового характеру	до 10	
Червоновольське	36	3	1,8	-	1,8	1,8	10Сз+Ос+Бп	51	0,80	1А	23	26	390	В3ДСО	4	СРВ	Вершинний короїд, слабкого ступення пошкодження, групового характеру всихання. Всихання інших лісоутворюючих порід в межах природного відпаду.	до 5	
Червоновольське	36	12	1,0	-	1,0	1,0	10Сз	76	0,70	1	26	32	400	В4ДСО	4	СРВ	Вершинний короїд, середнього ступення пошкодження, групового характеру всихання. Всихання інших лісоутворюючих порід в межах природного відпаду.	до 10	
Червоновольське	43	46	3,5	-	3,5	3,5	7Сз2Бп1Яле	55	0,70	1А	23	28	290	В2ДС	4	СРВ	Вітровал-бурелом, слабкого ступення пошкодження, групового характеру.	до 5	
Червоновольське	43	51	1,4	-	1,4	1,4	8Дз1Бп1Сз	56	0,60	1	19	20	180	СЗДСА	4	СРВ	Вітровал-бурелом, середнього ступення пошкодження, групового характеру.	до 10	
Червоновольське	44	26	23,7	1	0,7	0,7	4Бп3Сз2Ос1Дз+Гз	81	0,50	1	26	36	220	В3ДСА	4	СРВ	Вітровал-бурелом, середнього ступення пошкодження, групового характеру.	до 10	
								По заходах, га							21,5	СРВ			
								По причинах призначення, га							7,0	Вершинний короїд			
															14,5	Вітровал-бурелом			
Разом по лісництву:					21,5														
								По заходах, га							352,5	СРВ			
								По причинах призначення, га							287,9	Вітровал-бурелом			
															33,5	Вершинний короїд			
															26,8	Трутовик			
															4,3	Короїд-типограф			
Всього по ДП "Городницький лісгосп"					352,5														

Провідний інженер лісопатолог ДСЛП "Вінницялісозахист"



А.А.Юр'єв

ПОВІДОМЛЕННЯ
про появу ознак погіршення санітарного стану лісових насаджень
Житомирська

(Автономна Республіка Крим, область)

ДП «Городницький лісгосп»

(найменування власника лісів, постійного лісокористувача)

Лісництво **Броницьке** урочище _____ квартал № **1**
виділ № **21** ділянка № **1** площа **3** гектарів

Таксаційна характеристика насадження

Склад **40336ПЗок + ВЛЧ** вік **66** років, бонітет **1**, середній діаметр **32** сантиметрів,
середня висота **24** метрів, повнота **97**, тип лісу **СЗІФ**, рельєф _____,
експозиція _____, ґрунт _____, підріст _____, підлісок _____

Лісопатологічна характеристика насадження

Вид пошкодження насадження (лісова пожежа, буревій, сніголам, обледеніння, відмирання та всихання дерев, захаращеність, об'їдання шкідниками хвої/листя, наявність гусені, масовий літ метеликів, опадання хвої/листя, відлущення кори на стовбурах та інші ознаки, не характерні для нормального стану дерев) _____

Буревій, відмирання та всихання дерев

Ступінь пошкодження, ураження: **слабке**
(поодинокі, слабке, середнє, сильне)

Вид розподілу пошкоджених дерев: **груповий**
(поодинокі, груповий, куртинний)

Обсяг ушкодженої деревини на 1 гектарі (окомірно) **15** куб. метрів, у тому числі сухостійної **10** куб. метрів

Ознаки погіршення стану лісових насаджень виявив:

_____ майстер лісу _____
(посада)
12 вересня 2021 року

_____ лісничий _____
(лісничий (помічник лісничого))

02 вересня 2021 року

Мерз
(підпис)
Мерз
(підпис)

В.Т. Штурченко
(ініціали та прізвище)

Б.П. Мізан
(ініціали та прізвище)

Висновок інженера відділу (сектору) охорони і захисту лісу державного лісогосподарського (лісомисливського) підприємства або представника державного спеціалізованого лісозахисного підприємства щодо необхідності здійснення лісозахисних чи інших заходів з поліпшення санітарного стану лісів за результатами огляду санітарного стану лісової ділянки: **погребув СРВ**

_____ Інженер **ОЗН**
(посада)
06 09 2021 року

Овчин
(підпис)

М.В. Остапчук
(ініціали та прізвище)

ПОВІДОМЛЕННЯ
про появу ознак погіршення санітарного стану лісових насаджень
Житомирська

(Автономна Республіка Крим, область)

ДП «Городницький лісгосп»

(найменування власника лісів, постійного лісокористувача)

Лісництво **Броницьке** урочище _____ квартал № **1**
виділ № **30** ділянка № _____ площа **2,3** гектарів

Таксаційна характеристика насадження

Склад **60% 35% 10% 3% 4%** вік **70** років, бонітет **1**, середній діаметр **32** сантиметрів,
середня висота **28** метрів, повнота **0,6**, тип лісу **С3 ІД**, рельєф _____,
експозиція _____, ґрунт _____, підріст _____, підлісок _____

Лісопатологічна характеристика насадження

Вид пошкодження насадження (лісова пожежа, буревій, сніголам, обледеніння, відмирання та всихання дерев, захаращеність, об'їдання шкідниками хвої/листя, наявність гусені, масовий літ метеликів, опадання хвої/листя, відлущення кори на стовбурах та інші ознаки, не характерні для нормального стану дерев)

буревій, відмирання та всихання дерев

Ступінь пошкодження, ураження: _____
(поодинокі, слабке, середнє, сильне)

Вид розподілу пошкоджених дерев: _____
(поодинокі, груповий, куртинний)

Обсяг ушкодженої деревини на 1 гектарі (окомірно) **15** куб. метрів, у тому числі сухостійної **10** куб. метрів

Ознаки погіршення стану лісових насаджень виявив:

_____ майстер лісу _____
(посада)
02 вересня 2021 року

_____ (підпис)

В.Т. Щедриченко
(ініціали та прізвище)

_____ лісничий _____
(лісничий (помічник лісничого))

_____ (підпис)

Б.П. Мизан
(ініціали та прізвище)

02 вересня 2021 року

; Висновок інженера відділу (сектору) охорони і захисту лісу державного лісогосподарського (лісомисливського) підприємства або представника державного спеціалізованого лісозахисного підприємства щодо необхідності здійснення лісозахисних чи інших заходів з поліпшення санітарного стану лісів за результатами огляду санітарного стану лісової ділянки: **побудувати СРВ**

_____ Інженер **ОЗЛ** _____
(посада)
06 09 2021 року

_____ (підпис)

М.В. Остапчук
(ініціали та прізвище)

ПОВІДОМЛЕННЯ
про появу ознак погіршення санітарного стану лісових насаджень
Житомирська

(Автономна Республіка Крим, область)

ДП «Городницький лісгосп»

(найменування власника лісів, постійного лісокористувача)

Лісництво **Броницьке** урочище _____ квартал № 2
виділ № 10 ділянка № 1 площа 5,0 гектарів

Таксаційна характеристика насадження

Склад Бет 20320с/Вм вік 66 років, бонітет 1, середній діаметр 26 сантиметрів,
середня висота 24 метрів, повнота 0,8, тип лісу С3 ІФ, рельєф _____,
експозиція _____, ґрунт _____, підріст _____, підлісок _____

Лісопатологічна характеристика насадження

Вид пошкодження насадження (лісова пожежа, буревій, сніголам, обледеніння, відмирання та всихання дерев, захаращеність, об'їдання шкідниками хвої/листя, наявність гусені, масовий літ метеликів, опадання хвої/листя, відлущення кори на стовбурах та інші ознаки, не характерні для нормального стану дерев) _____

буревій, відмирання та всихання дерев

Ступінь пошкодження, ураження: _____
(поодинокі, слабке, середнє, сильне)

Вид розподілу пошкоджених дерев: _____
(поодинокий, груповий, куртинний)

Обсяг ушкодженої деревини на 1 гектарі (окомірно) 20 куб. метрів, у тому числі сухостійної 10 куб. метрів

Ознаки погіршення стану лісових насаджень виявив:

_____ майстер лісу _____
(посада)
02 вересня 2021 року

_____ лісничий _____
(лісничий (помічник лісничого))

02 вересня 2021 року

_____ (підпис)

_____ (підпис)

В.Т. Щодорук
(ініціали та прізвище)

Б.П. Міжак
(ініціали та прізвище)

Висновок інженера відділу (сектору) охорони і захисту лісу державного лісгосподарського (лісомисливського) підприємства або представника державного спеціалізованого лісозахисного підприємства щодо необхідності здійснення лісозахисних чи інших заходів з поліпшення санітарного стану лісів за результатами огляду санітарного стану лісової ділянки: _____

_____ Інженер ВЗІ
(посада)
06 09 2021 року

_____ (підпис)

М.В. Остапчук
(ініціали та прізвище)

ПОВІДОМЛЕННЯ
про появу ознак погіршення санітарного стану лісових насаджень
Житомирська

(Автономна Республіка Крим, область)

ДП «Городницький лісгосп»

(найменування власника лісів, постійного лісокористувача)

Лісництво **Броницьке** урочище _____ квартал № **3**
виділ № **1** ділянка № **1** площа **3.3** гектарів

Таксаційна характеристика насадження

Склад **бос 30% роз + вивік** **66** років, бонітет **1**, середній діаметр **36** сантиметрів,
середня висота **27** метрів, повнота **0.7**, тип лісу **СЗГД**, рельєф _____,
експозиція _____, ґрунт _____, підріст _____, підлісок _____

Лісопатологічна характеристика насадження

Вид пошкодження насадження (лісова пожежа, буревій, сніголам, обледеніння, відмирання та всихання дерев, захаращеність, об'їдання шкідниками хвої/листя, наявність гусені, масовий літ метеликів, опадання хвої/листя, відлущення кори на стовбурах та інші ознаки, не характерні для нормального стану дерев) _____

буревій, відмирання та всихання дерев

Ступінь пошкодження, ураження: _____
(поодинокі, слабке, середнє, сильне)

Вид розподілу пошкоджених дерев: _____
(поодинокі, груповий, куртинний)

Обсяг ушкодженої деревини на 1 гектарі (окомірно) **45** куб. метрів, у тому числі сухостійної **10** куб. метрів

Ознаки погіршення стану лісових насаджень виявив:

майстер лісу _____
(посада)
02 вересня 2021 року

лісничий _____
(лісничий (помічник лісничого))

02 вересня 2021 року

_____ (підпис)

_____ (підпис)

В.Т. Шурпуко
(ініціали та прізвище)

Б.П. Мірюк
(ініціали та прізвище)

Висновок інженера відділу (сектору) охорони і захисту лісу державного лісогосподарського (лісомисливського) підприємства або представника державного спеціалізованого лісозахисного підприємства щодо необхідності здійснення лісозахисних чи інших заходів з поліпшення санітарного стану лісів за результатами огляду санітарного стану лісової ділянки: _____

Інженер **В.З.**
(посада)
06 09 2021 року

_____ (підпис)

М.В. Остапчук
(ініціали та прізвище)

ПОВІДОМЛЕННЯ
про появу ознак погіршення санітарного стану лісових насаджень

Житомирська

(Автономна Республіка Крим, область)

ДП «Городницький лісгосп»

(найменування власника лісів, постійного лісокористувача)

Лісництво **Броницьке** урочище _____ квартал № **3**
виділ № **25** ділянка № _____ площа **1.8** гектарів

Таксаційна характеристика насадження

Склад **84310с15П+83** вік **71** років, бонітет **1**, середній діаметр **32** сантиметрів,
середня висота **26** метрів, повнота **0.5**, тип лісу **С3Г8**, рельєф _____,
експозиція _____, ґрунт _____, підріст _____, підлісок _____

Лісопатологічна характеристика насадження

Вид пошкодження насадження (лісова пожежа, буревій, сніголам, обледеніння, відмирання та всихання дерев, захаращеність, об'їдання шкідниками хвої/листя, наявність гусені, масовий літ метеликів, опадання хвої/листя, відлущення кори на стовбурах та інші ознаки, не характерні для нормального стану дерев) _____

буревій, відмирання та всихання дерев

Ступінь пошкодження, ураження: _____
(поодинокі, слабе, середнє, сильне)

Вид розподілу пошкоджених дерев: _____
(поодинокий, груповий, куртинний)

Обсяг ушкодженої деревини на 1 гектарі (окомірно) **45** куб. метрів, у тому числі сухостійної **10** куб. метрів

Ознаки погіршення стану лісових насаджень виявив:

_____ майстер лісу _____
(посада)
02 вересня 2021 року

_____ (підпис)

В.Т. Шупруцько
(ініціали та прізвище)

_____ лісничий _____
(лісничий (помічник лісничого))

_____ (підпис)

Б.П. Мізюк
(ініціали та прізвище)

02 вересня 2021 року

Висновок інженера відділу (сектору) охорони і захисту лісу державного лісогосподарського (лісомисливського) підприємства або представника державного спеціалізованого лісозахисного підприємства щодо необхідності здійснення лісозахисних чи інших заходів з поліпшення санітарного стану лісів за результатами огляду санітарного стану лісової ділянки: **погіршені СРВ**

_____ Інженер **031**
(посада)
06 09 2021 року

_____ (підпис)

М.В. Остапчук
(ініціали та прізвище)

ПОВІДОМЛЕННЯ
про появу ознак погіршення санітарного стану лісових насаджень
Житомирська

(Автономна Республіка Крим, область)

ДП «Городницький лісгосп»

(найменування власника лісів, постійного лісокористувача)

Лісництво **Броницьке** урочище _____ квартал № **7**
виділ № **27** ділянка № _____ площа **2,2** гектарів

Таксаційна характеристика насадження

Склад **803 20c + 13 + 07** вік **71** років, бонітет **1**, середній діаметр **26** сантиметрів,
середня висота **23** метрів, повнота **0,7**, тип лісу **С3 Г8**, рельєф _____,
експозиція _____, ґрунт _____, підріст _____, підлісок _____

Лісопатологічна характеристика насадження

Вид пошкодження насадження (лісова пожежа, буревій, сніголам, обледеніння, відмирання та всихання дерев, захаращеність, об'їдання шкідниками хвої/листя, наявність гусені, масовий літ метеликів, опадання хвої/листя, відлущення кори на стовбурах та інші ознаки, не характерні для нормального стану дерев) _____

буревій, відмирання та всихання дерев

Ступінь пошкодження, ураження: _____
(поодинокі, слабе, середнє, сильне)

Вид розподілу пошкоджених дерев: _____
(поодинокий, груповий, куртинний)

Обсяг ушкодженої деревини на 1 гектарі (окомірно) **15** куб. метрів, у тому числі сухостійної **10** куб. метрів

Ознаки погіршення стану лісових насаджень виявив:

_____ майстер лісу _____
(посада)
03 вересня 2021 року

_____ (підпис)

В.В. Остапчук
(ініціали та прізвище)

_____ лісничий _____
(лісничий (помічник лісничого))

_____ (підпис)

Б.П. Мізюк
(ініціали та прізвище)

03 вересня 2021 року

Висновок інженера відділу (сектору) охорони і захисту лісу державного лісгосподарського (лісомисливського) підприємства або представника державного спеціалізованого лісозахисного підприємства щодо необхідності здійснення лісозахисних чи інших заходів з поліпшення санітарного стану лісів за результатами огляду санітарного стану лісової ділянки: **потребує СРВ**

_____ Інженер **031**
(посада)
06 09 2021 року

_____ (підпис)

М.В. Остапчук
(ініціали та прізвище)

ПОВІДОМЛЕННЯ
про появу ознак погіршення санітарного стану лісових насаджень
Житомирська

(Автономна Республіка Крим, область)

ДП «Городницький лісгосп»

(найменування власника лісів, постійного лісокористувача)

Лісництво **Броницьке** урочище _____ квартал № **8**
виділ № **11** ділянка № **1** площа **3.3** гектарів

Таксаційна характеристика насадження

Склад **4033671305+001** вік **66** років, бонітет **1**, середній діаметр **26** сантиметрів,
середня висота **22** метрів, повнота **0.8**, тип лісу **С3Г0**, рельєф _____,
експозиція _____, ґрунт _____, підріст _____, підлісок _____

Лісопатологічна характеристика насадження

Вид пошкодження насадження (лісова пожежа, буревій, сніголам, обледеніння, відмирання та всихання дерев, захаращеність, об'їдання шкідниками хвої/листя, наявність гусені, масовий літ метеликів, опадання хвої/листя, відлущення кори на стовбурах та інші ознаки, не характерні для нормального стану дерев)

буревій, відмирання та всихання дерев

Ступінь пошкодження, ураження: _____
(поодинокі, слабке, середнє, сильне)

Вид розподілу пошкоджених дерев: _____
(поодинокий, груповий, куртинний)

Обсяг ушкодженої деревини на 1 гектарі (окомірно) **20** куб. метрів, у тому числі сухостійної **10** куб. метрів

Ознаки погіршення стану лісових насаджень виявив:

_____ майстер лісу _____ (посада)	_____ (підпис)	В.Т. Шугрушко (ініціали та прізвище)
02 Вересня 2021 року		
_____ лісничий _____ (лісничий (помічник лісничого))	_____ (підпис)	Б.П. Мінюк (ініціали та прізвище)
02 Вересня 2021 року		

Висновок інженера відділу (сектору) охорони і захисту лісу державного лісогосподарського (лісомисливського) підприємства або представника державного спеціалізованого лісозахисного підприємства щодо необхідності здійснення лісозахисних чи інших заходів з поліпшення санітарного стану лісів за результатами огляду санітарного стану лісової ділянки: **не потребує СРВ**

_____ Інженер О.З. (посада)	_____ (підпис)	М.В. Остапчук (ініціали та прізвище)
06 09 2021 року		

ПОВІДОМЛЕННЯ
про появу ознак погіршення санітарного стану лісових насаджень
Житомирська

(Автономна Республіка Крим, область)

ДП «Городницький лісгосп»

(найменування власника лісів, постійного лісокористувача)

Лісництво **Броницьке** урочище _____ квартал № **9**
виділ № **5** ділянка № **1** площа **2,5** гектарів

Таксаційна характеристика насадження

Склад **БП1243200103** вік **61** років, бонітет **1**, середній діаметр **28** сантиметрів,
середня висота **24** метрів, повнота **0,7**, тип лісу **С3 Г8**, рельєф _____,
експозиція _____, ґрунт _____, підріст _____, підлісок _____

Лісопатологічна характеристика насадження

Вид пошкодження насадження (лісова пожежа, буревій, сніголам, обледеніння, відмирання та всихання дерев, захаращеність, об'їдання шкідниками хвої/листя, наявність гусені, масовий літ метеликів, опадання хвої/листя, відлущення кори на стовбурах та інші ознаки, не характерні для нормального стану дерев) _____

Ступінь пошкодження, ураження: _____
(поодинокі, слабке, середнє, сильне)

Вид розподілу пошкоджених дерев: _____
(поодинокий, груповий, куртинний)

Обсяг ушкодженої деревини на 1 гектарі (окомірно) **50** куб. метрів, у тому числі сухостійної **30** куб. метрів

Ознаки погіршення стану лісових насаджень виявив:

_____ майстер лісу _____
(посада)
02 вересня 2021 року
_____ лісничий _____
(лісничий (помічник лісничого))

_____ (підпис)
_____ (підпис)

В.Т. Шугурово
(ініціали та прізвище)

Б.П. Мізюк
(ініціали та прізвище)

02 вересня 2021 року

Висновок інженера відділу (сектору) охорони і захисту лісу державного лісгосподарського (лісомисливського) підприємства або представника державного спеціалізованого лісозахисного підприємства щодо необхідності здійснення лісозахисних чи інших заходів з поліпшення санітарного стану лісів за результатами огляду санітарного стану лісової ділянки: _____

_____ Інженер **031**
(посада)
06 09 2021 року

_____ (підпис)

М.В. Остапчук
(ініціали та прізвище)

ПОВІДОМЛЕННЯ
про появу ознак погіршення санітарного стану лісових насаджень
Житомирська

(Автономна Республіка Крим, область)

ДП «Городницький лісгосп»

(найменування власника лісів, постійного лісокористувача)

Лісництво **Броницьке** урочище _____ квартал № **9**
виділ № **33** ділянка № _____ площа **3,5** гектарів

Таксаційна характеристика насадження

Склад **93/С3/19/М+57** вік **66** років, бонітет **1**, середній діаметр **26** сантиметрів,
середня висота **22** метрів, повнота **0,7**, тип лісу **С2 ГД**, рельєф _____,
експозиція _____, ґрунт _____, підріст _____, підлісок _____

Лісопатологічна характеристика насадження

Вид пошкодження насадження (лісова пожежа, буревій, сніголам, обледеніння, відмирання та всихання дерев, захаращеність, об'їдання шкідниками хвої/листя, наявність гусені, масовий літ метеликів, опадання хвої/листя, відлущення кори на стовбурах та інші ознаки, не характерні для нормального стану дерев) _____

Ступінь пошкодження, ураження: **слабке**
(поодиночке, слабе, середнє, сильне)

Вид розподілу пошкоджених дерев: **груповий**
(поодинокий, груповий, куртинний)

Обсяг ушкодженої деревини на 1 гектарі (окомірно) **15** куб. метрів, у тому числі сухостійної **10** куб. метрів

Ознаки погіршення стану лісових насаджень виявив:

_____ майстер лісу _____ (посада)	_____ (підпис)	В.Т. Штурмидко (ініціали та прізвище)
01 вересня 2021 року		
_____ лісничий _____ (лісничий (помічник лісничого))	_____ (підпис)	Б.П. Мизон (ініціали та прізвище)
01 вересня 2021 року		

Висновок інженера відділу (сектору) охорони і захисту лісу державного лісгосподарського (лісомисливського) підприємства або представника державного спеціалізованого лісозахисного підприємства щодо необхідності здійснення лісозахисних чи інших заходів з поліпшення санітарного стану лісів за результатами огляду санітарного стану лісової ділянки: **потреба СРВ**

_____ Інженер О.З.А. _____ (посада)	_____ (підпис)	М.В. Остапчук (ініціали та прізвище)
06 09 2021 року		

ПОВІДОМЛЕННЯ
про появу ознак погіршення санітарного стану лісових насаджень
Житомирська

(Автономна Республіка Крим, область)

ДП «Городницький лісгосп»

(найменування власника лісів, постійного лісокористувача)

Лісництво **Броницьке** урочище _____ квартал № 9
виділ № 34 ділянка № _____ площа 2,5 гектарів

Таксаційна характеристика насадження

Склад БМЛВМЧДос 103 вік 66 років, бонітет 2, середній діаметр 26 сантиметрів,
середня висота 22 метрів, повнота 0,6, тип лісу В3 ДСА, рельєф _____
експозиція _____, ґрунт _____, підріст _____, підлісок _____

Лісопатологічна характеристика насадження

Вид пошкодження насадження (лісова пожежа, буревій, сніголам, обледеніння, відмирання та всихання дерев, захаращеність, об'їдання шкідниками хвої/листя, наявність гусені, масовий літ метеликів, опадання хвої/листя, відлущення кори на стовбурах та інші ознаки, не характерні для нормального стану дерев) _____

буревій, відмирання та всихання дерев
Ступінь пошкодження, ураження: _____
(поодинокі, слабке, середнє, сильне)

Вид розподілу пошкоджених дерев: _____
(поодинокий, груповий, куртинний)

Обсяг ушкодженої деревини на 1 гектарі (окомірно) 15 куб. метрів, у тому числі сухостійної 10 куб. метрів

Ознаки погіршення стану лісових насаджень виявив:

_____ майстер лісу _____
(посада) _____
02 вересня 2021 року

_____ лісничий _____
(лісничий (помічник лісничого)) _____

02 вересня 2021 року

_____ (підпис)

В.Т. Штурм
(ініціали та прізвище)

_____ (підпис)

Б.П. Мізюк
(ініціали та прізвище)

Висновок інженера відділу (сектору) охорони і захисту лісу державного лісгосподарського (лісомисливського) підприємства або представника державного спеціалізованого лісозахисного підприємства щодо необхідності здійснення лісозахисних чи інших заходів з поліпшення санітарного стану лісів за результатами огляду санітарного стану лісової ділянки: потреба СРВ

_____ Інженер ОЗЛ
(посада) _____
06 09 2021 року

_____ (підпис)

М.В. Осипчук
(ініціали та прізвище)

ПОВІДОМЛЕННЯ
про появу ознак погіршення санітарного стану лісових насаджень

Житомирська

(Автономна Республіка Крим, область)

ДП «Городницький лісгосп»

(найменування власника лісів, постійного лісокористувача)

Лісництво Броницьке урочище _____ квартал № 9
виділ № 35 ділянка № _____ площа 4,8 гектарів

Таксаційна характеристика насадження

Склад БСЗБТКСЗ + ДЗ вік 66 років, бонітет 1, середній діаметр 28 сантиметрів, середня висота 24 метрів, повнота 0,6, тип лісу ВЗ ДСА, рельєф _____, експозиція _____, ґрунт супісчаний, підріст _____, підлісок _____

Лісопатологічна характеристика насадження

Вид пошкодження насадження (лісова пожежа, буревій, сніголам, обледеніння, відмирання та всихання дерев, захаращеність, об'їдання шкідниками хвої/листя, наявність гусені, масовий літ метеликів, опадання хвої/листя, відлущення кори на стовбурах та інші ознаки, не характерні для нормального стану дерев) _____

буревій, відмирання та всихання дерев
Ступінь пошкодження, ураження: _____
(поодинокі, слабке, середнє, сильне)

Вид розподілу пошкоджених дерев: _____
(поодинокий, груповий, куртинний)

Обсяг ушкодженої деревини на 1 гектарі (окоірно) 15 куб. метрів, у тому числі сухостійної 10 куб. метрів

Ознаки погіршення стану лісових насаджень виявив:

_____ майстер лісу _____
(посада)
02 вересня 2021 року

_____ лісничий _____
(лісничий (помічник лісничого))

02 вересня 2021 року

М.М.М.
(підпис)
М.М.М.
(підпис)

В.Т. Штурмурто
(ініціали та прізвище)

Б.П.Мізюк
(ініціали та прізвище)

Висновок інженера відділу (сектору) охорони і захисту лісу державного лісогосподарського (лісомисливського) підприємства або представника державного спеціалізованого лісозахисного підприємства щодо необхідності здійснення лісозахисних чи інших заходів з поліпшення санітарного стану лісів за результатами огляду санітарного стану лісової ділянки: потребує СРВ

_____ Інженер ОЗІ
(посада)
06 09 2021 року

О.В.О.
(підпис)

М.В.Остапчук
(ініціали та прізвище)

ПОВІДОМЛЕННЯ
про появу ознак погіршення санітарного стану лісових насаджень
Житомирська

(Автономна Республіка Крим, область)

ДП «Городницький лісгосп»

(найменування власника лісів, постійного лісокористувача)

Лісництво **Броницьке** урочище _____ квартал № **9**
виділ № **39** ділянка № **1** площа **1.0** гектарів

Таксаційна характеристика насадження

Склад **65П2С319310С+124** вік **76** років, бонітет **2**, середній діаметр **32** сантиметрів,
середня висота **25** метрів, повнота **0.7**, тип лісу **С3 193**, рельєф _____,
експозиція _____, ґрунт _____, підріст _____, підлісок _____

Лісопатологічна характеристика насадження

Вид пошкодження насадження (лісова пожежа, буревій, сніголам, обледеніння, відмирання та всихання дерев, захаращеність, об'їдання шкідниками хвої/листя, наявність гусені, масовий літ метеликів, опадання хвої/листя, відлущення кори на стовбурах та інші ознаки, не характерні для нормального стану дерев) _____

буревій, відмирання та всихання дерев
Ступінь пошкодження, ураження: **слабке**
(поодиночке, слабе, середнє, сильне)

Вид розподілу пошкоджених дерев: **груповий**
(поодинокий, груповий, куртинний)

Обсяг ушкодженої деревини на 1 гектарі (окомірно) **10** куб. метрів, у тому числі сухостійної **5** куб. метрів

Ознаки погіршення стану лісових насаджень виявив:

_____ майстер лісу _____
(посада) _____ (підпис) **В.Т. Шукруєв**
02 вересня 2021 року _____ (ініціали та прізвище)
_____ лісничий _____
(лісничий (помічник лісничого)) _____ (підпис) **Б.П. Мізюк**
02 вересня 2021 року _____ (ініціали та прізвище)

Висновок інженера відділу (сектору) охорони і захисту лісу державного лісгосподарського (лісомисливського) підприємства або представника державного спеціалізованого лісозахисного підприємства щодо необхідності здійснення лісозахисних чи інших заходів з поліпшення санітарного стану лісів за результатами огляду санітарного стану лісової ділянки: **потребує СРВ**

_____ Інженер **031** _____
(посада) _____ (підпис) **М.В. Остапчук**
06 09 2021 року _____ (ініціали та прізвище)

ПОВІДОМЛЕННЯ
про появу ознак погіршення санітарного стану лісових насаджень

Житомирська

(Автономна Республіка Крим, область)

ДП «Городницький лісгосп»

(найменування власника лісів, постійного лісокористувача)

Лісництво **Броницьке** урочище _____ квартал № **9**
виділ № **44** ділянка № _____ площа **0,4** гектарів

Таксаційна характеристика насадження

Склад **8Б/12В/14+К/1Г+О** вік **15** років, бонітет **1**, середній діаметр **16** сантиметрів,
середня висота **14** метрів, повнота **0,8**, тип лісу **СЗГФ**, рельєф _____,
експозиція _____, ґрунт _____, підріст _____, підлісок _____

Лісопатологічна характеристика насадження

Вид пошкодження насадження (лісова пожежа, буревій, сніголам, обледеніння, відмирання та всихання дерев, захаращеність, об'їдання шкідниками хвої/листя, наявність гусені, масовий літ метеликів, опадання хвої/листя, відлущення кори на стовбурах та інші ознаки, не характерні для нормального стану дерев)

буревій, відмирання та всихання дерев

Ступінь пошкодження, ураження: _____
(поодинокі, слабке, середнє, сильне)

Вид розподілу пошкоджених дерев: _____
(поодинокий, груповий, куртинний)

Обсяг ушкодженої деревини на 1 гектарі (окомірно) **10** куб. метрів, у тому числі сухостійної **10** куб. метрів

Ознаки погіршення стану лісових насаджень виявив:

_____ майстер лісу _____
(посада)
01 вересня 2021 року

_____ лісничий _____
(лісничий (помічник лісничого))

01 вересня 2021 року

_____ (підпис)

_____ (підпис)

В.Т. Шендурово
(ініціали та прізвище)

Б.П. Мізюк
(ініціали та прізвище)

Висновок інженера відділу (сектору) охорони і захисту лісу державного лісгосподарського (лісомисливського) підприємства або представника державного спеціалізованого лісозахисного підприємства щодо необхідності здійснення лісозахисних чи інших заходів з поліпшення санітарного стану лісів за результатами огляду санітарного стану лісової ділянки: **потребує СРБ**

_____ Інженер **О.З.**
(посада)
06 09 2021 року

_____ (підпис)

М.В. Остапчук
(ініціали та прізвище)

ПОВІДОМЛЕННЯ
про появу ознак погіршення санітарного стану лісових насаджень

Житомирська
(Автономна Республіка Крим, область)
ДП «Городницький лісгосп»
(найменування власника лісів, постійного лісокористувача)

Лісництво Броницьке урочище _____ квартал № 33
виділ № 1 ділянка № _____ площа 0,7 гектарів

Таксаційна характеристика насадження

Склад 10СЗ+БП вік 96 років, бонітет 2, середній діаметр 28 сантиметрів, середня висота 24 метрів, повнота 0,5, тип лісу В4 ДС, рельєф _____, експозиція _____, ґрунт супісчаний, підріст _____, підлісок _____

Лісопатологічна характеристика насадження

Вид пошкодження насадження (лісова пожежа, буревій, сніголам, обледеніння, відмирання та всихання дерев, захаращеність, об'їдання шкідниками хвої/листя, наявність гусені, масовий літ метеликів, опадання хвої/листя, відлущення кори на стовбурах та інші ознаки, не характерні для нормального стану дерев)

буревій, відмирання та всихання дерев

Ступінь пошкодження, ураження: _____
(поодинокі, слабе, середнє, сильне)

Вид розподілу пошкоджених дерев: _____
(поодинокі, груповий, куртинний)

Обсяг ушкодженої деревини на 1 гектарі (окомірно) 20 куб. метрів, у тому числі сухостійної 10 куб. метрів

Ознаки погіршення стану лісових насаджень виявив:

_____ майстер лісу _____
(посада)
03 вересня 2021 року

_____ лісничий _____
(лісничий (помічник лісничого))

03 вересня 2021 року

[підпис]
(підпис)

М. І. Микитюк
(ініціали та прізвище)

[підпис]
(підпис)

Б.П.Мізюк
(ініціали та прізвище)

Висновок інженера відділу (сектору) охорони і захисту лісу державного лісогосподарського (лісомисливського) підприємства або представника державного спеціалізованого лісозахисного підприємства щодо необхідності здійснення лісозахисних чи інших заходів з поліпшення санітарного стану лісів за результатами огляду санітарного стану лісової ділянки: потребує СРВ

_____ Інженер О.З.А.
(посада)
06 09 2021 року

[підпис]
(підпис)

М. В. Остапчук
(ініціали та прізвище)

ПОВІДОМЛЕННЯ
про появу ознак погіршення санітарного стану лісових насаджень

Житомирська
(Автономна Республіка Крим, область)

ДП «Городницький лісгосп»

(найменування власника лісів, постійного лісокористувача)

Лісництво Броницьке урочище _____ квартал № 37
виділ № 39 ділянка № 1 площа 1,2 гектарів

Таксаційна характеристика насаджень

Склад 6033671103+Вик.+Ос вік 56 років, бонітет 1, середній діаметр 26 сантиметрів, середня висота 21 метрів, повнота 0,7, тип лісу В3 ДСА, рельєф _____, експозиція _____, ґрунт супісчаний, підріст _____, підлісок _____

Лісопатологічна характеристика насаджень

Вид пошкодження насаджень (лісова пожежа, буревій, сніголам, обледеніння, відмирання та всихання дерев, захаращеність, об'їдання шкідниками хвої/листя, наявність гусені, масовий літ метеликів, опадання хвої/листя, відлущення кори на стовбурах та інші ознаки, не характерні для нормального стану дерев) _____

буревій, відмирання та всихання дерев

Ступінь пошкодження, ураження: _____
(поодинокі, слабке, середнє, сильне)

Вид розподілу пошкоджених дерев: _____
(поодинокі, груповий, куртинний)

Обсяг ушкодженої деревини на 1 гектарі (окомірно) 25 куб. метрів, у тому числі сухостійної 15 куб. метрів

Ознаки погіршення стану лісових насаджень виявив:

_____ майстер лісу _____
(посада)
03 вересня 2021 року

_____ лісничий _____
(лісничий (помічник лісничого))

03 вересня 2021 року

Вет
(підпис)
М.М.М.
(підпис)

Д.М.Васильчук
(ініціали та прізвище)

Б.П.Мізюк
(ініціали та прізвище)

Висновок інженера відділу (сектору) охорони і захисту лісу державного лісгосподарського (лісомисливського) підприємства або представника державного спеціалізованого лісозахисного підприємства щодо необхідності здійснення лісозахисних чи інших заходів з поліпшення санітарного стану лісів за результатами огляду санітарного стану лісової ділянки: потреба СРВ

_____ Інженер 031
(посада)
06 09 2021 року

Сейф
(підпис)

М.В.Остапчук
(ініціали та прізвище)

ПОВІДОМЛЕННЯ
про появу ознак погіршення санітарного стану лісових насаджень

Житомирська

(Автономна Республіка Крим, область)

ДП «Городницький лісгосп»

(найменування власника лісів, постійного лісокористувача)

Лісництво Броницьке урочище _____ квартал № 43
виділ № 1 ділянка № 1 площа 1,5 гектарів

Таксаційна характеристика насадження

Склад 1003+677+814 вік 96 років, бонітет 2, середній діаметр 28 сантиметрів, середня висота 23 метрів, повнота 0,7, тип лісу В4 ДС0, рельєф _____, експозиція _____, ґрунт супісчаний, підріст _____, підлісок _____

Лісопатологічна характеристика насадження

Вид пошкодження насадження (лісова пожежа, буревій, сніголам, обледеніння, відмирання та всихання дерев, захаращеність, об'їдання шкідниками хвої/листя, наявність гусені, масовий літ метеликів, опадання хвої/листя, відлущення кори на стовбурах та інші ознаки, не характерні для нормального стану дерев) _____

буревій, відмирання та всихання дерев

Ступінь пошкодження, ураження: слабке
(поодиночке, слабке, середнє, сильне)

Вид розподілу пошкоджених дерев: груповий
(поодинокий, груповий, куртинний)

Обсяг ушкодженої деревини на 1 гектарі (окомірно) 15 куб. метрів, у тому числі сухостійної 10 куб. метрів

Ознаки погіршення стану лісових насаджень виявив:

_____ майстер лісу _____
(посада)
03 вересня 2021 року

Віт
(підпис)

Д.В. Василюк
(ініціали та прізвище)

_____ лісничий _____
(лісничий (помічник лісничого))

Міжук
(підпис)

Б.П. Міжук
(ініціали та прізвище)

03 вересня 2021 року

Висновок інженера відділу (сектору) охорони і захисту лісу державного лісогосподарського (лісомисливського) підприємства або представника державного спеціалізованого лісозахисного підприємства щодо необхідності здійснення лісозахисних чи інших заходів з поліпшення санітарного стану лісів за результатами огляду санітарного стану лісової ділянки: потребує СРВ

_____ Інженер 031
(посада)
06 09 2021 року

Савчук
(підпис)

М.В. Остапчук
(ініціали та прізвище)

ПОВІДОМЛЕННЯ
про появу ознак погіршення санітарного стану лісових насаджень

Житомирська
(Автономна Республіка Крим, область)

ДП «Городницький лісгосп»

(найменування власника лісів, постійного лісокористувача)

Лісництво Броницьке урочище _____ квартал № 43
виділ № 14 ділянка № _____ площа 1,6 гектарів

Таксаційна характеристика насадження

Склад 90315П вік 67 років, бонітет 1, середній діаметр 28 сантиметрів, середня висота 24 метрів, повнота 0,7, тип лісу ВЗ ДСН, рельєф _____, експозиція _____, ґрунт супісчаний, підріст _____, підлісок _____

Лісопатологічна характеристика насадження

Вид пошкодження насадження (лісова пожежа, буревій, сніголам, обледеніння, відмирання та всихання дерев, захаращеність, об'їдання шкідниками хвої/листя, наявність гусені, масовий літ метеликів, опадання хвої/листя, відлущення кори на стовбурах та інші ознаки, не характерні для нормального стану дерев) _____

буревій, відмирання та всихання дерев

Ступінь пошкодження, ураження: _____
(поодинокі, елабке, середнє, сильне)

Вид розподілу пошкоджених дерев: _____
(поодинокий, груповий, куртинний)

Обсяг ушкодженої деревини на 1 гектарі (окомірно) 15 куб. метрів, у тому числі сухостійної 10 куб. метрів

Ознаки погіршення стану лісових насаджень виявив:

_____ майстер лісу _____
(посада)
03 вересня 2021 року

_____ лісничий _____
(лісничий (помічник лісничого))

03 вересня 2021 року

(підпис)

(підпис)

В.М. Василюк
(ініціали та прізвище)

Б.П. Мізюк
(ініціали та прізвище)

Висновок інженера відділу (сектору) охорони і захисту лісу державного лісогосподарського (лісомисливського) підприємства або представника державного спеціалізованого лісозахисного підприємства щодо необхідності здійснення лісозахисних чи інших заходів з поліпшення санітарного стану лісів за результатами огляду санітарного стану лісової ділянки: потреба СРЗ

_____ Інженер О.З.І
(посада)
06 09 2021 року

(підпис)

М.В. Остапчук
(ініціали та прізвище)

ПОВІДОМЛЕННЯ
про появу ознак погіршення санітарного стану лісових насаджень

Житомирська

(Автономна Республіка Крим, область)

ДП «Городницький лісгосп»

(найменування власника лісів, постійного лісокористувача)

Лісництво Броницьке урочище _____ квартал № 43
виділ № 26 ділянка № _____ площа 3,4 гектарів

Таксаційна характеристика насадження

Склад 10С3+5П вік 64 років, бонітет 1, середній діаметр 28 сантиметрів, середня висота 24 метрів, повнота 0,5, тип лісу ВЗ ДСА, рельєф _____, експозиція _____, ґрунт супісчаний, підріст _____, підлісок _____

Лісопатологічна характеристика насадження

Вид пошкодження насадження (лісова пожежа, буревій, сніголам, обледеніння, відмирання та всихання дерев, захаращеність, об'їдання шкідниками хвої/листя, наявність гусені, масовий літ метеликів, опадання хвої/листя, відлущення кори на стовбурах та інші ознаки, не характерні для нормального стану дерев) _____

буревій, відмирання на захаращені дерев

Ступінь пошкодження, ураження: _____
(поодинокі, слабке, середнє, сильне)

Вид розподілу пошкоджених дерев: _____
(поодинокий, груповий, куртинний)

Обсяг ушкодженої деревини на 1 гектарі (окомірно) 10 куб. метрів, у тому числі сухостійної 5 куб. метрів

Ознаки погіршення стану лісових насаджень виявив:

_____ майстер лісу _____
(посада)
03 вересня 2021 року

_____ лісничий _____
(лісничий (помічник лісничого))

03 вересня 2021 року

В.С.
(підпис)

[підпис]
(підпис)

В.В. Васильчук
(ініціали та прізвище)

Б.П. Мізюк
(ініціали та прізвище)

Висновок інженера відділу (сектору) охорони і захисту лісу державного лісогосподарського (лісомисливського) підприємства або представника державного спеціалізованого лісозахисного підприємства щодо необхідності здійснення лісозахисних чи інших заходів з поліпшення санітарного стану лісів за результатами огляду санітарного стану лісової ділянки: потребує СРВ

_____ Інженер 031
(посада)
06 09 2021 року

[підпис]
(підпис)

М.В. Остапчук
(ініціали та прізвище)

ПОВІДОМЛЕННЯ
про появу ознак погіршення санітарного стану лісових насаджень

Житомирська

(Автономна Республіка Крим, область)

ДП «Городницький лісгосп»

(найменування власника лісів, постійного лісокористувача)

Лісництво Броницьке урочище _____ квартал № 45
виділ № 28 ділянка № _____ площа 3,6 гектарів

Таксаційна характеристика насадження

Склад 1003+517 вік 56 років, бонітет 1A, середній діаметр 26 сантиметрів, середня висота 22 метрів, повнота 0,7, тип лісу B3 ДСА, рельєф _____, експозиція _____, ґрунт супісчаний, підріст _____, підлісок _____

Лісопатологічна характеристика насадження

Вид пошкодження насадження (лісова пожежа, буревій, сніголам, обледеніння, відмирання та всихання дерев, захаращеність, об'їдання шкідниками хвої/листя, наявність гусені, масовий літ метеликів, опадання хвої/листя, відлущення кори на стовбурах та інші ознаки, не характерні для нормального стану дерев) _____

Ступінь пошкодження, ураження: слабке
(поодинокі, слабе, середнє, сильне)

Вид розподілу пошкоджених дерев: груповий
(поодинокі, груповий, куртинний)

Обсяг ушкодженої деревини на 1 гектарі (окомірно) 15 куб. метрів, у тому числі сухостійної 10 куб. метрів

Ознаки погіршення стану лісових насаджень виявив:

_____ майстер лісу _____
(посада)
03 вересня 2021 року

_____ лісничий _____
(лісничий (помічник лісничого))

03 вересня 2021 року

Вітал
(підпис)
Мізіук
(підпис)

В.М. Васильчук
(ініціали та прізвище)

Б.П. Мізіук
(ініціали та прізвище)

Висновок інженера відділу (сектору) охорони і захисту лісу державного лісогосподарського (лісомисливського) підприємства або представника державного спеціалізованого лісозахисного підприємства щодо необхідності здійснення лісозахисних чи інших заходів з поліпшення санітарного стану лісів за результатами огляду санітарного стану лісової ділянки: не потребує СРВ

_____ Інженер О.З.
(посада)
06 09 2021 року

О.З.
(підпис)

М.В. Остапчук
(ініціали та прізвище)

ПОВІДОМЛЕННЯ
про появу ознак погіршення санітарного стану лісових насаджень

Житомирська

(Автономна Республіка Крим, область)

ДП «Городницький лісгосп»

(найменування власника лісів, постійного лісокористувача)

Лісництво Броницьке урочище _____ квартал № 47
виділ № 1 ділянка № 2 площа 5,0 гектарів

Таксаційна характеристика насадження

Склад 9031571+0с вік 71 років, бонітет 1, середній діаметр 28 сантиметрів, середня висота 25 метрів, повнота 0,6, тип лісу ВЗ ДСА, рельєф _____, експозиція _____, ґрунт супісчаний, підріст _____, підлісок _____

Лісопатологічна характеристика насадження

Вид пошкодження насадження (лісова пожежа, буревій, сніголам, обледеніння, відмирання та всихання дерев, захаращеність, об'їдання шкідниками хвої/листя, наявність гусені, масовий літ метеликів, опадання хвої/листя, відлущення кори на стовбурах та інші ознаки, не характерні для нормального стану дерев) _____

буревій, відмирання та всихання дерев

Ступінь пошкодження, ураження: _____
(поодинокі, слабке, середнє, сильне)

Вид розподілу пошкоджених дерев: _____
(поодинокий, груповий, куртинний)

Обсяг ушкодженої деревини на 1 гектарі (окомірно) 10 куб. метрів, у тому числі сухостійної 5 куб. метрів

Ознаки погіршення стану лісових насаджень виявив:

_____ майстер лісу _____
(посада)
04 вересня 2021 року

_____ лісничий _____
(лісничий (помічник лісничого))

04 вересня 2021 року

_____ (підпис)
_____ (підпис)

В.П. Раруги
(ініціали та прізвище)

Б.П. Мізюк
(ініціали та прізвище)

Висновок інженера відділу (сектору) охорони і захисту лісу державного лісогосподарського (лісомисливського) підприємства або представника державного спеціалізованого лісозахисного підприємства щодо необхідності здійснення лісозахисних чи інших заходів з поліпшення санітарного стану лісів за результатами огляду санітарного стану лісової ділянки: «отребует срв»

_____ Інженер ОЗЛ
(посада)
06 09 2021 року

_____ (підпис)

М.В. Остапчук
(ініціали та прізвище)

ПОВІДОМЛЕННЯ
про появу ознак погіршення санітарного стану лісових насаджень

Житомирська
(Автономна Республіка Крим, область)
ЛП «Городницький лісгосп»
(найменування власника лісів, постійного лісокористувача)

Лісництво Броницьке урочище _____ квартал № 52
виділ № 27 ділянка № 2 площа 2,8 гектарів

Таксаційна характеристика насадження

Склад 1003 вік 81 років, бонітет 1, середній діаметр 36 сантиметрів, середня висота 27 метрів, повнота 0.6, тип лісу ВЗ ДСА, рельєф _____, експозиція _____, ґрунт супісчаний, підріст _____, підлісок _____

Лісопатологічна характеристика насадження

Вид пошкодження насадження (лісова пожежа, буревій, сніголам, обледеніння, відмирання та всихання дерев, захаращеність, об'їдання шкідниками хвої/листя, наявність гусені, масовий літ метеликів, опадання хвої/листя, відлущення кори на стовбурах та інші ознаки, не характерні для нормального стану дерев)

буревій, відмирання та всихання дерев

Ступінь пошкодження, ураження: слабке
(поодиночке, слабке, середнє, сильне)

Вид розподілу пошкоджених дерев: груповий
(поодиночий, груповий, куртинний)

Обсяг ушкодженої деревини на 1 гектарі (окомірно) 10 куб. метрів, у тому числі сухостійної 5 куб. метрів

Ознаки погіршення стану лісових насаджень виявив:

04 вересня 2021 року
_____ (посада)

_____ лісничий
(лісничий (помічник лісничого))

04 вересня 2021 року

_____ (підпис)
_____ (підпис)

В.П. Парчук
(ініціали та прізвище)

_____ Б.П. Мізюк
(ініціали та прізвище)

Висновок інженера відділу (сектору) охорони і захисту лісу державного лісгосподарського (лісомисливського) підприємства або представника державного спеціалізованого лісозахисного підприємства щодо необхідності здійснення лісозахисних чи інших заходів з поліпшення санітарного стану лісів за результатами огляду санітарного стану лісової ділянки: потрібно СРЗ

_____ Інженер ОЗН
(посада)
06 09 2021 року

_____ (підпис)

М.В. Осипчук
(ініціали та прізвище)

ПОВІДОМЛЕННЯ
про появу ознак погіршення санітарного стану лісових насаджень

Житомирська

(Автономна Республіка Крим, область)

ДП «Городницький лісгосп»

(найменування власника лісів, постійного лісокористувача)

Лісництво Броницьке урочище _____ квартал № 52
виділ № 30 ділянка № _____ площа 0,6 гектарів

Таксаційна характеристика насадження

Склад 10С3+5П вік 91 років, бонітет 1, середній діаметр 36 сантиметрів, середня висота 26 метрів, повнота 0,5, тип лісу В3 ДСА, рельєф _____, експозиція _____, ґрунт супісчаний, підріст _____, підлісок _____

Лісопатологічна характеристика насадження

Вид пошкодження насадження (лісова пожежа, буревій, сніголам, обледеніння, відмирання та всихання дерев, захаращеність, об'їдання шкідниками хвої/листя, наявність гусені, масовий літ метеликів, опадання хвої/листя, відлущення кори на стовбурах та інші ознаки, не характерні для нормального стану дерев)

буревій, відмирання та всихання дерев

Ступінь пошкодження, ураження: _____
(поодинокі, слабке, середнє, сильне)

Вид розподілу пошкоджених дерев: _____
(поодинокі, груповий, куртинний)

Обсяг ушкодженої деревини на 1 гектарі (окоірно) 30 куб. метрів, у тому числі сухостійної 20 куб. метрів

Ознаки погіршення стану лісових насаджень виявив:

_____ майстер лісу _____
(посада)
04 вересня 2021 року

_____ лісничий _____
(лісничий (помічник лісничого))

04 вересня 2021 року

_____ (підпис)
_____ (підпис)

В.П. Рафчук
(ініціали та прізвище)

Б.П. Мізюк
(ініціали та прізвище)

Висновок інженера відділу (сектору) охорони і захисту лісу державного лісогосподарського (лісомисливського) підприємства або представника державного спеціалізованого лісозахисного підприємства щодо необхідності здійснення лісозахисних чи інших заходів з поліпшення санітарного стану лісів за результатами огляду санітарного стану лісової ділянки: потребує СРВ

_____ Інженер ОЗЛ
(посада)
06 09 2021 року

_____ (підпис)

М.В. Остапчук
(ініціали та прізвище)

ПОВІДОМЛЕННЯ
про появу ознак погіршення санітарного стану лісових насаджень

Житомирська
(Автономна Республіка Крим, область)
ДП «Городницький лісгосп»
(найменування власника лісів, постійного лісокористувача)

Лісництво Броницьке урочище _____ квартал № 52
виділ № 37 ділянка № _____ площа 0,5 гектарів

Таксаційна характеристика насадження

Склад 1003 вік 61 років, бонітет 2, середній діаметр 22 сантиметрів, середня висота 19 метрів, повнота 0,7, тип лісу В4 ДСА, рельєф _____, експозиція _____, ґрунт супісчаний, підріст _____, підлісок _____

Лісопатологічна характеристика насадження

Вид пошкодження насадження (лісова пожежа, буревій, сніголам, обледеніння, відмирання та всихання дерев, захаращеність, об'їдання шкідниками хвої/листя, наявність гусені, масовий літ метеликів, опадання хвої/листя, відлущення кори на стовбурах та інші ознаки, не характерні для нормального стану дерев) _____

буревій, відмирання та всихання дерев

Ступінь пошкодження, ураження: _____
(поодинокі, слабке, середнє, сильне)

Вид розподілу пошкоджених дерев: _____
(поодинокий, груповий, куртинний)

Обсяг ушкодженої деревини на 1 гектарі (окомірно) 30 куб. метрів, у тому числі сухостійної 15 куб. метрів

Ознаки погіршення стану лісових насаджень виявив:

_____ майстер лісу _____
(посада)
04 вересня 2021 року

_____ лісничий _____
(лісничий (помічник лісничого))

04 вересня 2021 року

_____ (підпис)

_____ (підпис)

В. П. Рагужа
(ініціали та прізвище)

Б. П. Мізюк
(ініціали та прізвище)

Висновок інженера відділу (сектору) охорони і захисту лісу державного лісгосподарського (лісомисливського) підприємства або представника державного спеціалізованого лісозахисного підприємства щодо необхідності здійснення лісозахисних чи інших заходів з поліпшення санітарного стану лісів за результатами огляду санітарного стану лісової ділянки: потребує СРВ

_____ Інженер ОЗЛ
(посада)
06 09 2021 року

_____ (підпис)

М. В. Остапух
(ініціали та прізвище)

ПОВІДОМЛЕННЯ
про появу ознак погіршення санітарного стану лісових насаджень

Житомирська

(Автономна Республіка Крим, область)

ДП «Городницький лісгосп»

(найменування власника лісів, постійного лісокористувача)

Лісництво Броницьке урочище _____ квартал № 52
виділ № 38 ділянка № _____ площа 2,0 гектарів

Таксаційна характеристика насадження

Склад 10С3+5П вік 91 років, бонітет 2, середній діаметр 36 сантиметрів, середня висота 25 метрів, повнота 0,6, тип лісу ВЗ ДС, рельєф _____, експозиція _____, ґрунт супісчаний, підріст _____, підлісок _____

Лісопатологічна характеристика насадження

Вид пошкодження насадження (лісова пожежа, буревій, сніголам, обледеніння, відмирання та всихання дерев, захаращеність, об'їдання шкідниками хвої/листя, наявність гусені, масовий літ метеликів, опадання хвої/листя, відлущення кори на стовбурах та інші ознаки, не характерні для нормального стану дерев) _____

буревій, відмирання та всихання дерев

Ступінь пошкодження, ураження: _____
(поодинокі, слабе, середнє, сильне)

Вид розподілу пошкоджених дерев: _____
(поодинокий, груповий, куртинний)

Обсяг ушкодженої деревини на 1 гектарі (окомірно) 15 куб. метрів, у тому числі сухостійної 10 куб. метрів

Ознаки погіршення стану лісових насаджень виявив:

_____ майстер лісу _____
(посада)
04 вересня 2021 року

_____ лісничий _____
(лісничий (помічник лісничого))

04 вересня 2021 року

4
(підпис)
[підпис]
(підпис)

В.П. Рафчук
(ініціали та прізвище)

Б.П. Мізюк
(ініціали та прізвище)

Висновок інженера відділу (сектору) охорони і захисту лісу державного лісогосподарського (лісомисливського) підприємства або представника державного спеціалізованого лісозахисного підприємства щодо необхідності здійснення лісозахисних чи інших заходів з поліпшення санітарного стану лісів за результатами огляду санітарного стану лісової ділянки: потребує СРВ

_____ Інженер ОЗЛ
(посада)
06 09 2021 року

[підпис]
(підпис)

Ш.В. Остапчук
(ініціали та прізвище)

ПОВІДОМЛЕННЯ
про появу ознак погіршення санітарного стану лісових насаджень

Житомирська

(Автономна Республіка Крим, область)

ДП «Городницький лісгосп»

(найменування власника лісів, постійного лісокористувача)

Лісництво Броницьке урочище _____ квартал № 53
виділ № 7 ділянка № _____ площа 4,3 гектарів

Таксаційна характеристика насадження

Склад 65П 303 10e вік 56 років, бонітет 2, середній діаметр 22 сантиметрів, середня висота 21 метрів, повнота 0,7, тип лісу СЗ ГДС, рельєф _____, експозиція _____, ґрунт супісчаний, підріст _____, підлісок _____

Лісопатологічна характеристика насадження

Вид пошкодження насадження (лісова пожежа, буревій, сніголам, обледеніння, відмирання та всихання дерев, захаращеність, об'їдання шкідниками хвої/листя, наявність гусені, масовий літ метеликів, опадання хвої/листя, відлущення кори на стовбурах та інші ознаки, не характерні для нормального стану дерев) _____

буревій, відмирання та всихання дерев

Ступінь пошкодження, ураження: _____ слабке _____
(поодинокі, слабе, середнє, сильне)

Вид розподілу пошкоджених дерев: _____ груповий _____
(поодинокі, груповий, куртинний)

Обсяг ушкодженої деревини на 1 гектарі (окомірно) 10 куб. метрів, у тому числі сухостійної 5 куб. метрів

Ознаки погіршення стану лісових насаджень виявив:

_____ майстер лісу _____
(посада)
04 вересня 2021 року

_____ лісничий _____
(лісничий (помічник лісничого))

04 вересня 2021 року

_____ (підпис)
_____ (підпис)

С. П. Куржикова
(ініціали та прізвище)

Б. П. Мізюк
(ініціали та прізвище)

Висновок інженера відділу (сектору) охорони і захисту лісу державного лісогосподарського (лісомисливського) підприємства або представника державного спеціалізованого лісозахисного підприємства щодо необхідності здійснення лісозахисних чи інших заходів з поліпшення санітарного стану лісів за результатами огляду санітарного стану лісової ділянки: _____ потребує СРВ

_____ Інженер О. В. А.
(посада)
06 09 2021 року

_____ (підпис)

М. В. Остапчук
(ініціали та прізвище)

ПОВІДОМЛЕННЯ
про появу ознак погіршення санітарного стану лісових насаджень

Житомирська

(Автономна Республіка Крим, область)

ДП «Городницький лісгосп»

(найменування власника лісів, постійного лісокористувача)

Лісництво Бриницьке урочище _____ квартал № 56
виділ № 4 ділянка № 1 площа 1,0 гектарів

Таксаційна характеристика насадження

Склад 1003+511 вік 86 років, бонітет 1, середній діаметр 36 сантиметрів, середня висота 26 метрів, повнота 0,6, тип лісу В3 ДСА, рельєф _____, експозиція _____, ґрунт супісчаний, підріст _____, підлісок _____

Лісопатологічна характеристика насадження

Вид пошкодження насадження (лісова пожежа, буревій, сніголам, обледеніння, відмирання та всихання дерев, захаращеність, об'їдання шкідниками хвої/листя, наявність гусені, масовий літ метеликів, опадання хвої/листя, відлущення кори на стовбурах та інші ознаки, не характерні для нормального стану дерев) _____

буревій, відмирання на верхівках дерев

Ступінь пошкодження, ураження: _____
(поодинокі/слабке, середнє, сильне)

Вид розподілу пошкоджених дерев: _____
(поодинокий, груповий, куртинний)

Обсяг ушкодженої деревини на 1 гектарі (окомірно) 35 куб. метрів, у тому числі сухостійної 20 куб. метрів

Ознаки погіршення стану лісових насаджень виявив:

_____ майстер лісу _____
(посада)
03 вересня 2021 року

_____ лісничий _____
(лісничий (помічник лісничого))

03 вересня 2021 року

_____ (підпис)
_____ (підпис)

В.П. Рафтух
(ініціали та прізвище)

Б.П. Мізюк
(ініціали та прізвище)

Висновок інженера відділу (сектору) охорони і захисту лісу державного лісгосподарського (лісомисливського) підприємства або представника державного спеціалізованого лісозахисного підприємства щодо необхідності здійснення лісозахисних чи інших заходів з поліпшення санітарного стану лісів за результатами огляду санітарного стану лісової ділянки: _____

_____ Інженер ОЗЛ
(посада)
06 09 2021 року

_____ (підпис)

М.В. Осипчук
(ініціали та прізвище)

ПОВІДОМЛЕННЯ
про появу ознак погіршення санітарного стану лісових насаджень

Житомирська
(Автономна Республіка Крим, область)

ДП «Городницький лісгосп»

(найменування власника лісів, постійного лісокористувача)

Лісництво Броницьке урочище _____ квартал № 56
виділ № 8 ділянка № 1 площа 1,4 гектарів

Таксаційна характеристика насадження

Склад 10С3 вік 81 років, бонітет 1, середній діаметр 32 сантиметрів, середня висота 24 метрів, повнота 0,5, тип лісу В3 ВС, рельєф _____, експозиція _____, ґрунт супісчаний, підріст _____, підлісок _____

Лісопатологічна характеристика насадження

Вид пошкодження насадження (лісова пожежа, буревій, сніголам, обледеніння, відмирання та всихання дерев, захаращеність, об'їдання шкідниками хвої/листя, наявність гусені, масовий літ метеликів, опадання хвої/листя, відлущення кори на стовбурах та інші ознаки, не характерні для нормального стану дерев) _____

буревій, відмирання та всихання дерев

Ступінь пошкодження, ураження: _____
(поодинокі, слабке, середнє, сильне)

Вид розподілу пошкоджених дерев: _____
(поодинокий, груповий, куртинний)

Обсяг ушкодженої деревини на 1 гектарі (окомірно) 10 куб. метрів, у тому числі сухостійної 5 куб. метрів

Ознаки погіршення стану лісових насаджень виявив:

_____ майстер лісу _____
(посада)
03 вересня 2021 року

_____ лісничий _____
(лісничий (помічник лісничого))

03 вересня 2021 року

_____ (підпис)
_____ (підпис)

В.П. Рафчук
(ініціали та прізвище)

Б.П. Мізюк
(ініціали та прізвище)

Висновок інженера відділу (сектору) охорони і захисту лісу державного лісгосподарського (лісомисливського) підприємства або представника державного спеціалізованого лісозахисного підприємства щодо необхідності здійснення лісозахисних чи інших заходів з поліпшення санітарного стану лісів за результатами огляду санітарного стану лісової ділянки: потреба СРВ

_____ Інженер ОЗЛ
(посада)
06 09 2021 року

_____ (підпис)

М.В. Оганішкін
(ініціали та прізвище)

ПОВІДОМЛЕННЯ
про появу ознак погіршення санітарного стану лісових насаджень

Житомирська

(Автономна Республіка Крим, область)

ДП «Городницький лісгосп»

(найменування власника лісів, постійного лісокористувача)

Лісництво Броницьке урочище _____ квартал № 57
виділ № 45 ділянка № 2 площа 5,4 гектарів

Таксаційна характеристика насадження

Склад 10 СЗ вік 90 років, бонітет 1, середній діаметр 36 сантиметрів, середня висота 26 метрів, повнота 0,6, тип лісу ВЗ 8С, рельєф _____, експозиція _____, ґрунт супісчаний, підріст _____, підлісок _____

Лісопатологічна характеристика насадження

Вид пошкодження насадження (лісова пожежа, буревій, сніголам, обледеніння, відмирання та всихання дерев, захаращеність, об'їдання шкідниками хвої/листя, наявність гусені, масовий літ метеликів, опадання хвої/листя, відлущення кори на стовбурах та інші ознаки, не характерні для нормального стану дерев) _____

буревій, відмирання та всихання дерев

Ступінь пошкодження, ураження: _____
(поодинокі, слабка, середня, сильна)

Вид розподілу пошкоджених дерев: _____
(поодинокі, груповий, куртинний)

Обсяг ушкодженої деревини на 1 гектарі (окопірно) 10 куб. метрів, у тому числі сухостійної 5 куб. метрів

Ознаки погіршення стану лісових насаджень виявив:

_____ майстер лісу _____
(посада)
03 вересня 2021 року

_____ лісничий _____
(лісничий (помічник лісничого))

03 вересня 2021 року

[підпис]
(підпис)
[підпис]
(підпис)

С.П. Курілочук
(ініціали та прізвище)

Б.П. Мізюк
(ініціали та прізвище)

Висновок інженера відділу (сектору) охорони і захисту лісу державного лісогосподарського (лісомисливського) підприємства або представника державного спеціалізованого лісозахисного підприємства щодо необхідності здійснення лісозахисних чи інших заходів з поліпшення санітарного стану лісів за результатами огляду санітарного стану лісової ділянки: потрібно СРВ

_____ Інженер ОЗЛ
(посада)
06 09 2021 року

[підпис]
(підпис)

М.В. Оганчук
(ініціали та прізвище)

ПОВІДОМЛЕННЯ
про появу ознак погіршення санітарного стану лісових насаджень

Житомирська

(Автономна Республіка Крим, область)

ДП «Городницький лісгосп»

(найменування власника лісів, постійного лісокористувача)

Лісництво Броницьке урочище _____ квартал № 60
виділ № 25 ділянка № 1 площа 1,1 гектарів

Таксаційна характеристика насадження

Склад 8С32Д5П+0С вік 86 років, бонітет 1, середній діаметр 32 сантиметрів, середня висота 25 метрів, повнота 0.6, тип лісу В3 ДСА, рельєф _____, експозиція _____, ґрунт супісчаний, підріст _____, підлісок _____

Лісопатологічна характеристика насадження

Вид пошкодження насадження (лісова пожежа, буревій, сніголам, обледеніння, відмирання та всихання дерев, захаращеність, об'їдання шкідниками хвої/листя, наявність гусені, масовий літ метеликів, опадання хвої/листя, відлущення кори на стовбурах та інші ознаки, не характерні для нормального стану дерев) _____

буревій, відмирання та всихання дерев
Ступінь пошкодження, ураження: _____
(поодинокі, слабке, середнє, сильне)

Вид розподілу пошкоджених дерев: _____
(поодинокі, груповий, куртинний)

Обсяг ушкодженої деревини на 1 гектарі (окомірно) 40 куб. метрів, у тому числі сухостійної 10 куб. метрів

Ознаки погіршення стану лісових насаджень виявив:

_____ майстер лісу _____ (посада)	_____ (підпис)	<u>В. П. Радчук</u> (ініціали та прізвище)
<u>03 вересня</u> 2021 року	<u>[підпис]</u> (підпис)	<u>Б. П. Мізюк</u> (ініціали та прізвище)
_____ лісничий _____ (лісничий (помічник лісничого))		
<u>03 вересня</u> 2021 року		

Висновок інженера відділу (сектору) охорони і захисту лісу державного лісгосподарського (лісомисливського) підприємства або представника державного спеціалізованого лісозахисного підприємства щодо необхідності здійснення лісозахисних чи інших заходів з поліпшення санітарного стану лісів за результатами огляду санітарного стану лісової ділянки: потреба СРВ

_____ Інженер <u>031</u> (посада)	_____ (підпис)	<u>М. В. Остапчук</u> (ініціали та прізвище)
<u>06 09</u> 2021 року		

ПОВІДОМЛЕННЯ про появу ознак погіршення санітарного стану лісових насаджень

Житомирська область _____
(Автономія Республіка Крим, область)

ДП «Городницьке ЛГ» _____
(найменування власника лісів, постійного лісокористувача)

Лісництво _____ Городницьке _____ урочище _____ квартал № 4
виділ № 12 ділянка № _____ площа 7.5 гектарів

Таксаційна характеристика насадження

Скла Белоз. 10-15 років 60 років, бонітет 2, середній діаметр 26 сантиметрів, середня висота 25 метрів, повнота 0.7, тип лісу БЗДСА, рельєф рівнинний, експозиція _____, ґрунт _____, підріст _____, підлісок _____

Лісопатологічна характеристика насадження

Вид пошкодження насадження (лісова пожежа, буревій, сніголам, обледеніння, відмирання та всихання дерев, захаращеність, об'їдання шкідниками хвої/листя, наявність гусені, масовий літ метеликів, опадання хвої/листя, відлущення кори на стовбурах та інші ознаки, не характерні для нормального стану дерев) _____

всипання та відмирання дерев буревій

Ступінь пошкодження, ураження: _____
(поодинокі, слабке, середнє, сильне)

Вид розподілу пошкоджених дерев: _____
(поодинокі, груповий, куртинний)

Обсяг ушкодженої деревини на 1 гектарі (окомірно) 20 куб. метрів, у тому числі сухостійної 15 куб метрів

Ознаки погіршення стану лісових насаджень виявив.

майстер лісу _____
(посада) _____
(підпис)

Коремасук В.Б
(ініціали та прізвище)

02 09 2021 року

Пом.лісничого
(лісничий (помічник лісничого))

Гас
(підпис)

Гаєвський Т.М.
(ініціали та прізвище)

02 09 2021 року

Висновок інженера відділу (сектору) охорони і захисту лісу державного лісогосподарського (лісомисливського) підприємства або представника державного спеціалізованого лісозахисного підприємства щодо необхідності здійснення лісозахисних чи інших заходів з поліпшення санітарного стану лісів за результатами огляду санітарного стану лісової ділянки. потребує СРВ

інш. 031
(посада)

Осип
(підпис)

М.В. Осипчук
(ініціали та прізвище)

03 09 2021 року

ПОВІДОМЛЕННЯ

про появу ознак погіршення санітарного стану лісових насаджень

Житомирська область _____
(Автономна Республіка Крим, область)

ДП «Городницьке ЛГ» _____
(найменування власника лісів, постійного лісокористувача)

Лісництво _____ Городницьке _____ урочище _____ квартал № 8
виділ № 12 ділянка № 1 площа 3 гектарів

Таксаційна характеристика насадження

Склад МЗДзб вік 80 років, бонітет 1, середній діаметр 32 сантиметрів, середня висота 26 метрів, повнота 07, тип лісу БґДСА, рельєф рівнинний, експозиція _____, ґрунт _____, підріст _____, підлісок _____

Лісопатологічна характеристика насадження

Вид пошкодження насадження (лісова пожежа, буревій, сніголам, обледеніння, відмирання та всихання дерев, захаращеність, об'їдання шкідниками хвої/листя, наявність гусені, масовий літ метеликів, опадання хвої/листя, відлущення кори на стовбурах та інші ознаки, не характерні для нормального стану дерев) Погіршення

всихання і відмирання дерев

Ступінь пошкодження, ураження: слабкий
(поодинокі, слабке, середнє, сильне)

Вид розподілу пошкоджених дерев: груповий
(поодинокий, груповий, куртинний)

Обсяг ушкодженої деревини на 1 гектарі (окомірно) 20 куб. метрів, у тому числі сухостійної 15 куб. метрів

Ознаки погіршення стану лісових насаджень виявив:

майстер лісу _____
(посада)

02 03 2021 року

Пом.лісничого _____
(лісничий (помічник лісничого))

02 03 2021 року

Госа

(підпис)

Госевський М.В
(ініціали та прізвище)

Госа

(підпис)

Госевський Т.М.
(ініціали та прізвище)

Висновок інженера відділу (сектору) охорони і захисту лісу державного лісогосподарського (лісомисливського) підприємства або представника державного спеціалізованого лісозахисного підприємства щодо необхідності здійснення лісозахисних чи інших заходів з поліпшення санітарного стану лісів за результатами огляду санітарного стану лісової ділянки: потребує СРВ

інш. ОСА
(посада)

03 09 2021 року

ОСА
(підпис)

М.В. Госевський
(ініціали та прізвище)

ПОВІДОМЛЕННЯ

про появу ознак погіршення санітарного стану лісових насаджень

Житомирська область
(Автономна Республіка Крим, область)

ДП «Городницьке ЛГ»
(найменування власника лісів, постійного лісокористувача)

Лісництво _____ Городницьке _____ урочище _____ квартал № 8
виділ № 24 ділянка № _____ площа 2.1 гектарів

Таксаційна характеристика насадження

Склад БСДСА вік 120 років, бонітет 2, середній діаметр 10 сантиметрів, середня висота 27 метрів, повнота 06, тип лісу БСДСА, рельєф рівнинний, експозиція _____, ґрунт _____, підріст _____, підлісок _____

Лісопатологічна характеристика насадження

Вид пошкодження насадження (лісова пожежа, буревій, сніголам, обледеніння, відмирання та всихання дерев, захаращеність, об'їдання шкідниками хвої/листя, наявність гусені, масовий літ метеликів, опадання хвої/листя, відлущення кори на стовбурах та інші ознаки, не характерні для нормального стану дерев) буревій,

всихання і відмирання дерев

Ступінь пошкодження, ураження: середнє
(поодинокі, слабке, середнє, сильне)

Вид розподілу пошкоджених дерев: груповий
(поодинокий, груповий, куртинний)

Обсяг ушкодженої деревини на 1 гектарі (окомірно) 10 куб. метрів, у тому числі сухостійної 15 куб. метрів

Ознаки погіршення стану лісових насаджень виявив

_____ майстер лісу
(посада)
02 03 2021 року

Гасєв
(підпис)

Гасєвський М.В.
(ініціали та прізвище)

_____ Пом.лісничого
(лісничий (помічник лісничого))

Гасєв
(підпис)

Гасєвський Т.М.
(ініціали та прізвище)

02 03 2021 року

Висновок інженера відділу (сектору) охорони і захисту лісу державного лісгосподарського (лісомисливського) підприємства або представника державного спеціалізованого лісозахисного підприємства щодо необхідності здійснення лісозахисних чи інших заходів з поліпшення санітарного стану лісів за результатами огляду санітарного стану лісової ділянки: потребує срз

ін.ш. 031
(посада)

Остапчук
(підпис)

М.В. Остапчук
(ініціали та прізвище)

03 09 2021 року

ПОВІДОМЛЕННЯ

про появу ознак погіршення санітарного стану лісових насаджень

Житомирська область _____
(Автономна Республіка Крим, область)

ДП «Городницьке ЛП» _____
(найменування власника лісів, постійного лісокористувача)

Лісництво _____ Городницьке _____ урочище _____ квартал № 17
виділ № 9 ділянка № _____ площа 2.3 гектарів

Таксаційна характеристика насадження

Склад 30% Бк 12 вік 76 років, бонітет 1, середній діаметр 32 сантиметрів, середня висота 26 метрів, повнота 0.5, тип лісу Б33 ДСА, рельєф рівнинний, експозиція _____, ґрунт _____, підріст _____, підлісок _____

Лісопатологічна характеристика насадження

Вид пошкодження насадження (лісова пожежа, буревій, сніголам, обледеніння, відмирання та всихання дерев, захаращеність, об'їдання шкідниками хвої/листя, наявність гусені, масовий літ метеликів, опадання хвої/листя, відлущення кори на стовбурах та інші ознаки, не характерні для нормального стану дерев) буревій,
висихання і відмирання дерев

Ступінь пошкодження, ураження: _____
(поодинокі, слабкі, середні, сильні)

Вид розподілу пошкоджених дерев: _____
(поодинокий, груповий, куртинний)

Обсяг ушкодженої деревини на 1 гектарі (окомірно) 20 куб. метрів, у тому числі сухостійної 15 куб. метрів

Ознаки погіршення стану лісових насаджень виявив:

майстер лісу _____
(посада)

02 09 2021 року

Пом.лісничого _____
(лісничий (помічник лісничого))

02 09 2021 року

(підпис)

(ініціали та прізвище)

(підпис)

Гасевський Т.М.
(ініціали та прізвище)

Висновок інженера відділу (сектору) охорони і захисту лісу державного лісогосподарського (лісомисливського) підприємства або представника державного спеціалізованого лісозахисного підприємства щодо необхідності здійснення лісозахисних чи інших заходів з поліпшення санітарного стану лісів за результатами огляду санітарного стану лісової ділянки: потребує СРВ

інш. 031
(посада)

03. 09. 2021 року

(підпис)

М.В.Остапчук
(ініціали та прізвище)

ПОВІДОМЛЕННЯ
про появу ознак погіршення санітарного стану лісових насаджень

Житомирська область _____
(Автономна Республіка Крим, область)

ДП «Городницьке ЛГ» _____
(найменування власника лісів, постійного лісокористувача)

Лісництво _____ Городницьке _____ урочище _____ квартал № 18
виділ № 20 ділянка № _____ площа 8.4 гектарів

Таксаційна характеристика насадження

Склад Бел. Вільш. Кр. Я. 51 років, бонітет 1, середній діаметр 24 сантиметрів, середня висота 22 метрів, повнота 0.8, тип лісу С3/ОС, рельєф рівнинний, експозиція _____, ґрунт _____, підріст _____, підлісок _____

Лісопатологічна характеристика насадження

Вид пошкодження насадження (лісова пожежа, буревій, сніголам, обледеніння, відмирання та всихання дерев, захаращеність, об'їдання шкідниками хвої/листя, наявність гусені, масовий літ метеликів, опадання хвої/листя, відлущення кори на стовбурах та інші ознаки, не характерні для нормального стану дерев) буревій, вихання і відмирання дерев

Ступінь пошкодження, ураження: середнє
(поодиноке, слабе, середнє, сильне)

Вид розподілу пошкоджених дерев: груповий
(поодинокий, груповий, куртинний)

Обсяг ушкодженої деревини на 1 гектарі (окомірно) 20 куб. метрів, у тому числі сухостійної 15 куб. метрів

Ознаки погіршення стану лісових насаджень виявив:

_____ майстер лісу _____
(посада)

М. М.
(підпис)

Майієв Т.М.
(ініціали та прізвище)

08 03 2021 року

Пом. лісничого
(лісничий (помічник лісничого))

Г. Г.
(підпис)

Гаєвський Т.М.
(ініціали та прізвище)

08 03 2021 року

Висновок інженера відділу (сектору) охорони і захисту лісу державного лісогосподарського (лісомисливського) підприємства або представника державного спеціалізованого лісозахисного підприємства щодо необхідності здійснення лісозахисних чи інших заходів з поліпшення санітарного стану лісів за результатами огляду санітарного стану лісової ділянки: потребує СРВ

інш. ОЗЛ
(посада)

О. О.
(підпис)

М.В. Остапчук
(ініціали та прізвище)

09 09 2021 року

ПОВІДОМЛЕННЯ
про появу ознак погіршення санітарного стану лісових насаджень

Житомирська область _____
(Автономна Республіка Крим, область)

ДП «Городницьке ЛГ» _____
(найменування власника лісів, постійного лісокористувача)

Лісництво _____ Городницьке _____ урочище _____ квартал № 23
виділ № 22 ділянка № 2 площа 2.4 гектарів

Таксаційна характеристика насадження

Склад 10С₂+6П, вік 21 років, бонітет 1, середній діаметр 26 сантиметрів, середня висота 22 метрів, повнота 0.8, тип лісу Б₃ДС, рельєф рівнинний, експозиція _____, ґрунт _____, підріст _____, підлісок _____

Лісопатологічна характеристика насадження

Вид пошкодження насадження (лісова пожежа, буревій, сніголам, обледеніння, відмирання та всихання дерев, захаращеність, об'їдання шкідниками хвої/листя, наявність гусені, масовий літ метеликів, опадання хвої/листя, відлущення кори на стовбурах та інші ознаки, не характерні для нормального стану дерев) _____

Степінь пошкодження, ураження: _____ середнє _____
(поодинокє, слабке, середнє, сильне)

Вид розподілу пошкоджених дерев: _____ поодинокий _____
(поодинокий, груповий, куртинний)

Обсяг ушкодженої деревини на 1 гектарі (окомірно) 10 куб. метрів, у тому числі сухостійної 5 куб. метрів

Ознаки погіршення стану лісових насаджень виявив:

_____ майстер лісу _____
(посада)
8.08 2021 року

_____ (підпис)

Смохурівський І.В.
(ініціали та прізвище)

Пом.лісничого
(лісничий (помічник лісничого))

_____ (підпис)

Гаєвський Т.М.
(ініціали та прізвище)

8.08 2021 року

Висновок інженера відділу (сектору) охорони і захисту лісу державного лісгосподарського (лісомисливського) підприємства або представника державного спеціалізованого лісозахисного підприємства щодо необхідності здійснення лісозахисних чи інших заходів з поліпшення санітарного стану лісів за результатами огляду санітарного стану лісової ділянки: потребує СРВ

_____ (посада)
09.09 2021 року

_____ (підпис)

М.В. Остапчук
(ініціали та прізвище)

ПОВІДОМЛЕННЯ про появу ознак погіршення санітарного стану лісових насаджень

Житомирська область _____
(Автономна Республіка Крим, область)

ДП «Городницьке ЛГ» _____
(найменування власника лісів, постійного лісокористувача)

Лісництво _____ Городницьке _____ урочище _____ квартал № 24
виділ № 14 ділянка № _____ площа 1.0 гектарів

Таксаційна характеристика насадження

Склад 100% Бп, вік 80 років, бонітет 1, середній діаметр 52 сантиметрів, середня висота 26 метрів, повнота 0.6, тип лісу Б3 ДСА, рельєф рівнинний, експозиція _____, ґрунт _____, підріст _____, підлісок _____

Лісопатологічна характеристика насадження

Вид пошкодження насадження (лісова пожежа, буревій, сніголам, обледеніння, відмирання та всихання дерев, захаращеність, об'їдання шкідниками хвої/листя, наявність гусені, масовий літ метеликів, опадання хвої/листя, відлущення кори на стовбурах та інші ознаки, не характерні для нормального стану дерев) _____

Ступінь пошкодження, ураження: _____ слабке _____
(поодинокі, слабке, середнє, сильне)

Вид розподілу пошкоджених дерев: _____ груповий _____
(поодинокі, груповий, куртинний)

Обсяг ушкодженої деревини на 1 гектарі (окомірно) 20 куб. метрів, у тому числі сухостійної 10 куб. метрів

Ознаки погіршення стану лісових насаджень виявив:

_____ майстер лісу _____
(посада)

_____ (підпис)

Стежурський І.В
(ініціали та прізвище)

08 08 2021 року

Пом.лісничого
(лісничий (помічник лісничого))

_____ (підпис)

Гаєвський Т.М.
(ініціали та прізвище)

08 08 2021 року

Висновок інженера відділу (сектору) охорони і захисту лісу державного лісгосподарського (лісомисливського) підприємства або представника державного спеціалізованого лісозахисного підприємства щодо необхідності здійснення лісозахисних чи інших заходів з поліпшення санітарного стану лісів за результатами огляду санітарного стану лісової ділянки: погріб до СРБ

І.ч.м. ОЗЛ
(посада)

_____ (підпис)

М.В. Остапчук
(ініціали та прізвище)

09 09 2021 року

ПОВІДОМЛЕННЯ про появу ознак погіршення санітарного стану лісових насаджень

Житомирська область _____
(Автономна Республіка Крим, область)

ДП «Городницьке ЛГ» _____
(найменування власника лісів, постійного лісокористувача)

Лісництво _____ Городницьке _____ урочище _____ квартал № 26
виділ № 37 ділянка № _____ площа 3-4 гектарів

Таксаційна характеристика насадження

Склад БВЛ 16мкз вік 60 років, бонітет 2, середній діаметр 28 сантиметрів, середня висота 23 метрів, повнота 08, тип лісу С4ВЛ, рельєф рівнинний, експозиція _____, ґрунт _____, підріст _____, підлісок _____

Лісопатологічна характеристика насадження

Вид пошкодження насадження (лісова пожежа, буревій, сніголам, обледеніння, відмирання та всихання дерев, захаращеність, об'їдання шкідниками хвої/листя, наявність гусені, масовий літ метеликів, опадання хвої/листя, відлущення кори на стовбурах та інші ознаки, не характерні для нормального стану дерев) буревій,

відмерання та всихання дерев

Ступінь пошкодження, ураження: _____
(поодинокі, слабкі, середні, сильні)

Вид розподілу пошкоджених дерев: _____
(поодинокі, групові, куртинні)

Обсяг ушкодженої деревини на 1 гектарі (окомірно) 20 куб. метрів, у тому числі сухостійної 15 куб. метрів

Ознаки погіршення стану лісових насаджень виявив:

_____ майстер лісу _____
(посада)

_____ (підпис)

Мезведський В.В.
(ініціали та прізвище)

08 09 2021 року

Пом.лісничого
(лісничий (помічник лісничого))

_____ (підпис)

Гаєвський Т.М.
(ініціали та прізвище)

08 09 2021 року

Висновок інженера відділу (сектору) охорони і захисту лісу державного лісгосподарського (лісомисливського) підприємства або представника державного спеціалізованого лісозахисного підприємства щодо необхідності здійснення лісозахисних чи інших заходів з поліпшення санітарного стану лісів за результатами огляду санітарного стану лісової ділянки: потреба СРВ

інж. ДЗЛ
(посада)

_____ (підпис)

М.В. Оганішук
(ініціали та прізвище)

09 09 2021 року

ПОВІДОМЛЕННЯ про появу ознак погіршення санітарного стану лісових насаджень

Житомирська область _____
(Автономна Республіка Крим, область)

ДП «Городницьке ЛГ» _____
(найменування власника лісів, постійного лісокористувача)

Лісництво _____ Городницьке _____ урочище _____ квартал № 26
виділ № 47 ділянка № 1 площа 5.0 гектарів

Таксаційна характеристика насадження

Склад Ск. В. Д. Б. А. Ж. К. вік 120 років, бонітет 2, середній діаметр 36 сантиметрів, середня висота 29 метрів, повнота 0.5, тип лісу Б. Д. А., рельєф рівнинний, експозиція _____, ґрунт _____, підріст _____, підлісок _____

Лісопатологічна характеристика насадження

Вид пошкодження насадження (лісова пожежа, буревій, сніголам, обледеніння, відмирання та всихання дерев, захаращеність, об'їдання шкідниками хвої/листя, наявність гусені, масовий літ метеликів, опадання хвої/листя, відлущення кори на стовбурах та інші ознаки, не характерні для нормального стану дерев) _____

Ступінь пошкодження, ураження: _____
(поодинокі, слабке, середнє, сильне)

Вид розподілу пошкоджених дерев: _____
(поодинокий, груповий, куртинний)

Обсяг ушкодженої деревини на 1 гектарі (окомірно) 20 куб. метрів, у тому числі сухостійної 15 куб. метрів

Ознаки погіршення стану лісових насаджень виявив:

_____ майстер лісу _____
(посада)
08 09 2021 року

_____ (підпис)

_____ (ініціали та прізвище)

Пом.лісничого
(лісничий (помічник лісничого))

_____ (підпис)

Гаєвський Т.М.
(ініціали та прізвище)

08 09 2021 року

Висновок інженера відділу (сектору) охорони і захисту лісу державного лісогосподарського (лісомисливського) підприємства або представника державного спеціалізованого лісозахисного підприємства щодо необхідності здійснення лісозахисних чи інших заходів з поліпшення санітарного стану лісів за результатами огляду санітарного стану лісової ділянки: потреба СРВ

_____ (посада)
09 09 2021 року

_____ (підпис)

_____ (ініціали та прізвище)

ПОВІДОМЛЕННЯ про появу ознак погіршення санітарного стану лісових насаджень

Житомирська область _____
(Автономна Республіка Крим, область)

ДП «Городницьке ЛГ» _____
(найменування власника лісів, постійного лісокористувача)

Лісництво _____ Городницьке _____ урочище _____ квартал № 30
виділ № 11 ділянка № _____ площа 6.8 гектарів

Таксаційна характеристика насадження

Склад С₂ / Б₁ / Д₃ вік 64 років, бонітет 1А, середній діаметр 36 сантиметрів, середня висота 26 метрів, повнота 0.7, тип лісу Б₂ ДС, рельєф рівнинний, експозиція _____, ґрунт _____, підріст _____, підлісок _____

Лісопатологічна характеристика насадження

Вид пошкодження насадження (лісова пожежа, буревій, сніголам, обледеніння, відмирання та всихання дерев, захаращеність, об'їдання шкідниками хвої/листя, наявність гусені, масовий літ метеликів, опадання хвої/листя, відлущення кори на стовбурах та інші ознаки, не характерні для нормального стану дерев) буревій,

відмирання та всихання дерев

Ступінь пошкодження, ураження: _____ слабке _____
(поодинокі, слабке, середнє, сильне)

Вид розподілу пошкоджених дерев: _____ груповий _____
(поодинокий, груповий, куртинний)

Обсяг ушкодженої деревини на 1 гектарі (окомірно) 20 куб. метрів, у тому числі сухостійної 15 куб. метрів

Ознаки погіршення стану лісових насаджень виявив:

_____ майстер лісу _____
(посада)

_____ (підпис)

_____ (ініціали та прізвище)

08 09 2021 року

Пом.лісничого _____
(лісничий (помічник лісничого))

_____ (підпис)

Гаєвський Т.М.
(ініціали та прізвище)

08 09 2021 року

Висновок інженера відділу (сектору) охорони і захисту лісу державного лісогосподарського (лісомисливського) підприємства або представника державного спеціалізованого лісозахисного підприємства щодо необхідності здійснення лісозахисних чи інших заходів з поліпшення санітарного стану лісів за результатами огляду санітарного стану лісової ділянки: потребує СРВ

_____ (посада)

_____ (підпис)

М.В. Остапчук
(ініціали та прізвище)

09 09 2021 року

ПОВІДОМЛЕННЯ
про появу ознак погіршення санітарного стану лісових насаджень

Житомирська область
(Автономна Республіка Крим, область)

ДП «Городницьке ЛГ»
(найменування власника лісів, постійного лісокористувача)

Лісництво _____ Городницьке _____ урочище _____ квартал № 40
виділ № 47 ділянка № 1 площа 0.6 гектарів

Таксаційна характеристика насадження

Склад 100% бк вік 130 років, бонітет 2, середній діаметр 36 сантиметрів, середня висота 27 метрів, повнота 0.5, тип лісу Б3 0С, рельєф рівнинний, експозиція _____, ґрунт _____, підріст _____, підлісок _____

Лісопатологічна характеристика насадження

Вид пошкодження насадження (лісова пожежа, буревій, сніголам, обледеніння, відмирання та всихання дерев, захаращеність, об'їдання шкідниками хвої/листя, наявність гусені, масовий літ метеликів, опадання хвої/листя, відлущення кори на стовбурах та інші ознаки, не характерні для нормального стану дерев) буревій,

відмирання та всихання дерев

Ступінь пошкодження, ураження: _____
(поодинокі, слабке, середнє, сильне)

Вид розподілу пошкоджених дерев: _____
(поодинокий, груповий, куртинний)

Обсяг ушкодженої деревини на 1 гектарі (окомірно) 20 куб. метрів, у тому числі сухостійної 15 куб. метрів

Ознаки погіршення стану лісових насаджень виявив:

_____ майстер лісу
(посада)

03 03 2021 року

_____ Пом.лісничого
(лісничий (помічник лісничого))

03 03 2021 року

_____ (підпис)

_____ (ініціали та прізвище)

_____ (підпис)

Гаєвський Т.М.
(ініціали та прізвище)

Висновок інженера відділу (сектору) охорони і захисту лісу державного лісогосподарського (лісомисливського) підприємства або представника державного спеціалізованого лісозахисного підприємства щодо необхідності здійснення лісозахисних чи інших заходів з поліпшення санітарного стану лісів за результатами огляду санітарного стану лісової ділянки: потребує СРВ

_____ (посада)

10:09 2021 року

_____ (підпис)

М.В.Осипчук
(ініціали та прізвище)

ПОВІДОМЛЕННЯ про появу ознак погіршення санітарного стану лісових насаджень

Житомирська область _____
(Автономна Республіка Крим, область)

ДП «Городницьке ЛГ» _____
(найменування власника лісів, постійного лісокористувача)

Лісництво _____ Городницьке _____ урочище _____ квартал № 46
виділ № 48 ділянка № _____ площа 3.0 гектарів

Таксаційна характеристика насадження

Склад 931502, вік 36 років, бонітет 2, середній діаметр 32 сантиметрів, середня висота 26 метрів, повнота 07, тип лісу Б33ДСА, рельєф рівнинний, експозиція _____, ґрунт _____, підріст _____, підлісок _____

Лісопатологічна характеристика насадження

Вид пошкодження насадження (лісова пожежа, буревій, сніголам, обледеніння, відмирання та всихання дерев, захаращеність, об'їдання шкідниками хвої/листя, наявність гусені, масовий літ метеликів, опадання хвої/листя, відлущення кори на стовбурах та інші ознаки, не характерні для нормального стану дерев) _____

Степінь пошкодження, ураження: слабке
(поодинокі, слабке, середнє, сильне)

Вид розподілу пошкоджених дерев: груповий
(поодинокий, груповий, куртинний)

Обсяг ушкодженої деревини на 1 гектарі (окомірно) 15 куб. метрів, у тому числі сухостійної 10 куб. метрів

Ознаки погіршення стану лісових насаджень виявив:

_____ майстер лісу _____
(посада)

09 09 2021 року

Пом.лісничого
(лісничий (помічник лісничого))

09 09 2021 року

Бабенко
(підпис)

Бабенко О.В.
(ініціали та прізвище)

Гас
(підпис)

Гасвський Т.М.
(ініціали та прізвище)

Висновок інженера відділу (сектору) охорони і захисту лісу державного лісогосподарського (лісомисливського) підприємства або представника державного спеціалізованого лісозахисного підприємства щодо необхідності здійснення лісозахисних чи інших заходів з поліпшення санітарного стану лісів за результатами огляду санітарного стану лісової ділянки: потребує СРВ

ін.м. Д31
(посада)

10.09 2021 року

Сосна
(підпис)

М.В. Османчук
(ініціали та прізвище)

ПОВІДОМЛЕННЯ
про появу ознак погіршення санітарного стану лісових насаджень

Житомирська область _____
(Автономна Республіка Крим, область)

ДП «Городницьке ЛГ» _____
(найменування власника лісів, постійного лісокористувача)

Лісництво _____ Городницьке _____ урочище _____ квартал № 51
виділ № 66 ділянка № _____ площа 17.2 гектарів

Таксаційна характеристика насадження

Склад 10Сз + 5л, вік 100 років, бонітет 1, середній діаметр 36 сантиметрів, середня висота 28 метрів, повнота 0.5, тип лісу БЗДСА, рельєф рівнинний, експозиція _____, ґрунт _____, підріст _____, підлісок _____

Лісопатологічна характеристика насадження

Вид пошкодження насадження (лісова пожежа, буревій, сніголам, обледеніння, відмирання та всихання дерев, захаращеність, об'їдання шкідниками хвої/листя, наявність гусені, масовий літ метеликів, опадання хвої/листя, відлущення кори на стовбурах та інші ознаки, не характерні для нормального стану дерев) буревій

Ступінь пошкодження, ураження: слабке
(поодинокі, слабке, середнє, сильне)

Вид розподілу пошкоджених дерев: груповий
(поодинокі, груповий, куртинний)

Обсяг ушкодженої деревини на 1 гектарі (окомірно) 15 куб. метрів, у тому числі сухостійної 10 куб. метрів

Ознаки погіршення стану лісових насаджень виявив:

_____ майстер лісу _____
(посада)
09 09 2021 року

Михайло
(підпис)

Михайловський Д.О
(ініціали та прізвище)

Пом.лісничого
(лісничий (помічник лісничого))

Гася
(підпис)

Гаєвський Т.М.
(ініціали та прізвище)

09 09 2021 року

Висновок інженера відділу (сектору) охорони і захисту лісу державного лісгосподарського (лісомисливського) підприємства або представника державного спеціалізованого лісозахисного підприємства щодо необхідності здійснення лісозахисних чи інших заходів з поліпшення санітарного стану лісів за результатами огляду санітарного стану лісової ділянки: потребує СРВ

інж. О.З.
(посада)
10.09. 2021 року

Олександр
(підпис)

М.В. Остапчук
(ініціали та прізвище)

ПОВІДОМЛЕННЯ про появу ознак погіршення санітарного стану лісових насаджень

Житомирська область _____
(Автономна Республіка Крим, область)

ДП «Городницьке ЛГ» _____
(найменування власника лісів, постійного лісокористувача)

Лісництво _____ Городницьке _____ урочище _____ квартал № 59
виділ № 6 ділянка № _____ площа 1.2 гектарів

Таксаційна характеристика насадження

Склад 10С3 + Бп, вік 130 років, бонітет 2, середній діаметр 36 сантиметрів, середня висота 27 метрів, повнота 0.6, тип лісу Б3ДС, рельєф рівнинний, експозиція _____, ґрунт _____, підріст _____, підлісок _____

Лісопатологічна характеристика насадження

Вид пошкодження насадження (лісова пожежа, буревій, сніголам, обледеніння, відмирання та всихання дерев, захаращеність, об'їдання шкідниками хвої/листя, наявність гусені, масовий літ метеликів, опадання хвої/листя, відлущення кори на стовбурах та інші ознаки, не характерні для нормального стану дерев) буревій

Ступінь пошкодження, ураження: слабке
(поодинокі, слабке, середнє, сильне)

Вид розподілу пошкоджених дерев: груповий
(поодинокий, груповий, куртинний)

Обсяг ушкодженої деревини на 1 гектарі (окомірно) 15 куб. метрів, у тому числі сухостійної 10 куб. метрів

Ознаки погіршення стану лісових насаджень виявив:

_____ майстер лісу _____
(посада)

Бабенко
(підпис)

Бабенко О.В
(ініціали та прізвище)

09 09 2021 року

Пом.лісничого
(лісничий (помічник лісничого))

Гас
(підпис)

Гаєвський Т.М.
(ініціали та прізвище)

09 09 2021 року

Висновок інженера відділу (сектору) охорони і захисту лісу державного лісгосподарського (лісомисливського) підприємства або представника державного спеціалізованого лісозахисного підприємства щодо необхідності здійснення лісозахисних чи інших заходів з поліпшення санітарного стану лісів за результатами огляду санітарного стану лісової ділянки: потребує СРВ

інш.ОЗЛ
(посада)

Ош
(підпис)

М.В.Осипчук
(ініціали та прізвище)

10 09 2021 року

ПОВІДОМЛЕННЯ про появу ознак погіршення санітарного стану лісових насаджень

Житомирська область
(Автономна Республіка Крим, область)

ДП «Городницьке ЛГ»
(найменування власника лісів, постійного лісокористувача)

Лісництво _____ Городницьке _____ урочище _____ квартал № 59
виділ № 73 ділянка № _____ площа 4.2 гектарів

Таксаційна характеристика насадження

Склад БДз16+Бл вік 150 років, бонітет 2, середній діаметр 40 сантиметрів, середня висота 28 метрів, повнота 0.6, тип лісу БДСА, рельєф рівнинний, експозиція _____, ґрунт _____, підріст _____, підлісок _____

Лісопатологічна характеристика насадження

Вид пошкодження насадження (лісова пожежа, буревій, сніголам, обледеніння, відмирання та всихання дерев, захаращеність, об'їдання шкідниками хвої/листя, наявність гусені, масовий літ метеликів, опадання хвої/листя, відлущення кори на стовбурах та інші ознаки, не характерні для нормального стану дерев) буревій, відмирання та всихання дерев

Ступінь пошкодження, ураження: _____
(поодинокі, слабкі, середні, сильні)

Вид розподілу пошкоджених дерев: _____
(поодинокі, груповий, куртинний)

Обсяг ушкодженої деревини на 1 гектарі (окомірно) 20 куб. метрів, у тому числі сухостійної 15 куб. метрів

Ознаки погіршення стану лісових насаджень виявив:

_____ майстер лісу
(посада)

03 03 2021 року

Пом.лісничого
(лісничий (помічник лісничого))

03 03 2021 року

_____ (підпис)

Бабенко О.В.
(ініціали та прізвище)

_____ (підпис)

Гаєвський Т.М.
(ініціали та прізвище)

Висновок інженера відділу (сектору) охорони і захисту лісу державного лісогосподарського (лісомисливського) підприємства або представника державного спеціалізованого лісозахисного підприємства щодо необхідності здійснення лісозахисних чи інших заходів з поліпшення санітарного стану лісів за результатами огляду санітарного стану лісової ділянки: потребує СРВ

_____ (посада)

10.09. 2021 року

_____ (підпис)

М.В. Остапчук
(ініціали та прізвище)

ПОВІДОМЛЕННЯ

про появу ознак погіршення санітарного стану лісових насаджень

Житомирська область _____
(Автономна Республіка Крим, область)

ДП «Городницьке ЛП» _____
(найменування власника лісів, постійного лісокористувача)

Лісництво _____ Городницьке _____ урочище _____ квартал № 60
виділ № 20 ділянка № _____ площа 5.8 гектарів

Таксаційна характеристика насадження

Склад 3С3157, вік 120 років, бонітет 2, середній діаметр 36 сантиметрів, середня висота 27 метрів, повнота 0.6, тип лісу Б3ДС, рельєф рівнинний, експозиція _____ - _____, ґрунт _____ - _____, підріст _____ - _____, підлісок _____ - _____

Лісопатологічна характеристика насадження

Вид пошкодження насадження (лісова пожежа, буревій, сніголам, обледеніння, відмирання та всихання дерев, захаращеність, об'їдання шкідниками хвої/листя, наявність гусені, масовий літ метеликів, опадання хвої/листя, відлущення кори на стовбурах та інші ознаки, не характерні для нормального стану дерев) _____

Ступінь пошкодження, ураження: _____ слабке _____
(поодинокі, слабке, середнє, сильне)

Вид розподілу пошкоджених дерев: _____ груповий _____
(поодинокі, груповий, куртинний)

Обсяг ушкодженої деревини на 1 гектарі (окомірно) 20 куб. метрів, у тому числі сухостійної 15 куб. метрів

Ознаки погіршення стану лісових насаджень виявив:

_____ майстер лісу _____
(посада)

06 09 2021 року

Пом.лісничого _____
(лісничий (помічник лісничого))

06 09 2021 року

_____ (підпис)

_____ (підпис)

Косенчук О.К.
(ініціали та прізвище)

Гаєвський Т.М.
(ініціали та прізвище)

Висновок інженера відділу (сектору) охорони і захисту лісу державного лісогосподарського (лісомисливського) підприємства або представника державного спеціалізованого лісозахисного підприємства щодо необхідності здійснення лісозахисних чи інших заходів з поліпшення санітарного стану лісів за результатами огляду санітарного стану лісової ділянки: потребує СРВ

Іш. ОЗЛ
(посада)

09. 09. 2021 року

_____ (підпис)

М.В. Османчук
(ініціали та прізвище)

ПОВІДОМЛЕННЯ про появу ознак погіршення санітарного стану лісових насаджень

Житомирська область _____
(Автономна Республіка Крим, область)

ДП «Городницьке ЛГ» _____
(найменування власника лісів, постійного лісокористувача)

Лісництво _____ Городницьке _____ урочище _____ квартал № 63
виділ № 7 ділянка № _____ площа 3,7 гектарів

Таксаційна характеристика насадження

Склад С4Бол/СДж:Вк 8/років, бонітет 1А, середній діаметр 36 сантиметрів, середня висота 30 метрів, повнота 0,8, тип лісу С21ДС, рельєф рівнинний, експозиція _____, ґрунт _____, підріст _____, підлісок _____

Лісопатологічна характеристика насадження

Вид пошкодження насадження (лісова пожежа, буревій, сніголам, обледеніння, відмирання та всихання дерев, захаращеність, об'їдання шкідниками хвої/листя, наявність гусені, масовий літ метеликів, опадання хвої/листя, відлущення кори на стовбурах та інші ознаки, не характерні для нормального стану дерев) _____

Ступінь пошкодження, ураження: слабке
(поодинокі, слабке, середнє, сильне)

Вид розподілу пошкоджених дерев: груповий
(поодинокий, груповий, куртинний)

Обсяг ушкодженої деревини на 1 гектарі (окомірно) 20 куб. метрів, у тому числі сухостійної 15 куб. метрів

Ознаки погіршення стану лісових насаджень виявив:

_____ майстер лісу _____
(посада)

09 09 2021 року

Пом.лісничого _____
(лісничий (помічник лісничого))

09 09 2021 року

Бабенко
(підпис)

Бабенко О.В
(ініціали та прізвище)

Бабенко
(підпис)

Гасвський Т.М.
(ініціали та прізвище)

Висновок інженера відділу (сектору) охорони і захисту лісу державного лісгосподарського (лісомисливського) підприємства або представника державного спеціалізованого лісозахисного підприємства щодо необхідності здійснення лісозахисних чи інших заходів з поліпшення санітарного стану лісів за результатами огляду санітарного стану лісової ділянки: потребує СРВ

інш. ОЗд
(посада)

10.09. 2021 року

Осипчук
(підпис)

М.В.Осипчук
(ініціали та прізвище)

ПОВІДОМЛЕННЯ про появу ознак погіршення санітарного стану лісових насаджень

Житомирська

(Автономна Республіка Крим, область)

ДП «Городницький лісгосп»

(найменування власника лісів, постійного лісокористувача)

Лісництво Надслучанське урочище _____ квартал № 13
виділ № 68 ділянка № _____ площа 95 гектарів

Таксаційна характеристика насадження

Склад 42% берези + 58% дуба, вік 88 років, бонітет 2, середній діаметр 30 сантиметрів, середня висота 24 метрів, повнота 0.4, тип лісу СД рельєф _____, експозиція _____, ґрунт _____, підріст 10% підлісок _____

Лісопатологічна характеристика насадження

Вид пошкодження насадження (лісова пожежа, буревій, сніголам, обледеніння, відмирання та всихання дерев, захаращеність, об'їдання шкідниками хвої/листя, наявність гусені, масовий літ метеликів, опадання хвої/листя, відлущення кори на стовбурах та інші ознаки, не характерні для нормального стану дерев) буревій

Відмирання та всихання дерев
Ступінь пошкодження, ураження: сильне
(поодинокі, слабке, середнє, сильне)

Вид розподілу пошкоджених дерев: куртинний
(поодинокі, груповий, куртинний)

Обсяг ушкодженої деревини на 1 гектарі (окомірно) 55 куб. метрів, у тому числі сухостійної 35 куб. метрів

Ознаки погіршення стану лісових насаджень виявив:

майстер лісу

(посада)

10 09 2021 року

лісничий

(лісничий (помічник лісничого))

10 09 2021 року

(підпис)

(підпис)

Мельник М.М.
(ініціали та прізвище)

Мельник Р.В.
(ініціали та прізвище)

Висновок інженера відділу (сектору) охорони і захисту лісу державного лісгосподарського (лісомисливського) підприємства або представника державного спеціалізованого лісозахисного підприємства щодо необхідності здійснення лісозахисних чи інших заходів з поліпшення санітарного стану лісів за результатами огляду санітарного стану лісової ділянки: потребує СРВ

Інженер 03А
(посада)

(підпис)

М.В. Остапчук
(ініціали та прізвище)

13 09 2021 року

ПОВІДОМЛЕННЯ
про появу ознак погіршення санітарного стану лісових насаджень

Житомирська
(Автономна Республіка Крим, область)
ДП «Городницький лісгосп»

(найменування власника лісів, постійного лісокористувача)

Лісництво Надслучанське урочище _____ квартал № 18
виділ № 23 ділянка № _____ площа 22 гектарів

Таксаційна характеристика насадження

Склад 4 класів вік 55 років, бонітет 1, середній діаметр 28 сантиметрів,
середня висота 25 метрів, повнота 08, тип лісу ВЧД рельєф _____, експозиція _____,
грунт _____, підріст _____ підлісок КЧЛ

Лісопатологічна характеристика насадження

Вид пошкодження насадження (лісова пожежа, буревій, сніголам, обледеніння, відмирання та всихання дерев, захаращеність, об'їдання шкідниками хвої/листя, наявність гусені, масовий літ метеликів, опадання хвої/листя, відлущення кори на стовбурах та інші ознаки, не характерні для нормального стану дерев) Вегетативний мороз.

Ступінь пошкодження, ураження: середнє
(поодинокі, слабке, середнє, сильне)

Вид розподілу пошкоджених дерев: куртинний
(поодинокі, груповий, куртинний)

Обсяг ушкодженої деревини на 1 гектарі (окомірно) 20 куб. метрів, у тому числі сухостійної 10 куб. метрів

Ознаки погіршення стану лісових насаджень виявив:

майстер лісу
(посада)
10 09 2021 року

(підпис)

Пашковський В.В.
(ініціали та прізвище)

лісничий
(лісничий (помічник лісничого))

(підпис)

Мельник Р.В.
(ініціали та прізвище)

10 09 2021 року

Висновок інженера відділу (сектору) охорони і захисту лісу державного лісогосподарського (лісомисливського) підприємства або представника державного спеціалізованого лісозахисного підприємства щодо необхідності здійснення лісозахисних чи інших заходів з поліпшення санітарного стану лісів за результатами огляду санітарного стану лісової ділянки: потребує СРВ

Інженер 031
(посада)
13.09. 2021 року

(підпис)

М.В.Остапчук
(ініціали та прізвище)

ПОВІДОМЛЕННЯ
про появу ознак погіршення санітарного стану лісових насаджень

Житомирська

(Автономна Республіка Крим, область)

ДП «Городницький лісгосп»

(найменування власника лісів, постійного лісокористувача)

Лісництво Надслучанське урочище _____ квартал № 18
виділ № 32 ділянка № _____ площа 2,9 гектарів

Таксаційна характеристика насадження

Склад БДр4Б+Г+Мк+Кк вік 90 років, бонітет 1, середній діаметр 32 сантиметрів,
середня висота 25 метрів, повнота 0,4, тип лісу БД рельєф _____, експозиція _____,
грунт _____, підріст 105 підлісок _____

Лісопатологічна характеристика насадження

Вид пошкодження насадження (лісова пожежа, буревій, сніголам, обледеніння, відмирання та всихання дерев, захаращеність, об'їдання шкідниками хвої/листя, наявність гусені, масовий літ метеликів, опадання хвої/листя, відлущення кори на стовбурах та інші ознаки, не характерні для нормального стану дерев) Верхівковий короїд.

Відмирання та всихання дерев

Ступінь пошкодження, ураження: _____
(поодинокі, слабке, середнє, сильне)

Вид розподілу пошкоджених дерев: _____
(поодинокий, груповий, куртинний)

Обсяг ушкодженої деревини на 1 гектарі (окомірно) 30 куб. метрів, у тому числі сухостійної 25 куб. метрів

Ознаки погіршення стану лісових насаджень виявив:

майстер лісу

(посада)

10. 09 2021 року

лісничий

(лісничий (помічник лісничого))

10. 09 2021 року

(підпис)

(підпис)

Ташковський В.В.
(ініціали та прізвище)

Мельник Р.В.
(ініціали та прізвище)

Висновок інженера відділу (сектору) охорони і захисту лісу державного лісгосподарського (лісомисливського) підприємства або представника державного спеціалізованого лісозахисного підприємства щодо необхідності здійснення лісозахисних чи інших заходів з поліпшення санітарного стану лісів за результатами огляду санітарного стану лісової ділянки: потребує СРБ

Інженер ОЗН

(посада)

13. 09. 2021 року

(підпис)

М.В. Остапчук
(ініціали та прізвище)

ПОВІДОМЛЕННЯ
про появу ознак погіршення санітарного стану лісових насаджень

Житомирська

(Автономна Республіка Крим, область)

ДП «Городницький лісгосп»

(найменування власника лісів, постійного лісокористувача)

Лісництво Надслучанське урочище _____ квартал № 20
виділ № 41 ділянка № _____ площа 9,4 гектарів

Таксаційна характеристика насадження

Склад Дуб, Береза, Сосна. вік 46 років, бонітет 1, середній діаметр 28 сантиметрів,
середня висота 24 метрів, повнота 0,7, тип лісу С3Д рельєф _____, експозиція _____,
грунт _____, підріст _____ підлісок _____

Лісопатологічна характеристика насадження

Вид пошкодження насадження (лісова пожежа, буревій, сніголам, обледеніння, відмирання та всихання дерев, захаращеність, об'їдання шкідниками хвої/листя, наявність гусені, масовий літ метеликів, опадання хвої/листя, відлущення кори на стовбурах та інші ознаки, не характерні для нормального стану дерев) буревій,

Ступінь пошкодження, ураження: середнє
(поодинокі, слабке, середнє, сильне)

Вид розподілу пошкоджених дерев: куртинний
(поодинокі, груповий, куртинний)

Обсяг ушкодженої деревини на 1 гектарі (окомірно) 60 куб. метрів, у тому числі сухостійної 50 куб. метрів

Ознаки погіршення стану лісових насаджень виявив:

02 09 2021 року
майстер лісу
(посада)

02 09 2021 року
лісничий
(лісничий (помічник лісничого))

[підпис]
(підпис)

[підпис]
(підпис)

Гондариш А.В.
(ініціали та прізвище)

Мельник Р.В.
(ініціали та прізвище)

02 09 2021 року

Висновок інженера відділу (сектору) охорони і захисту лісу державного лісогосподарського (лісомисливського) підприємства або представника державного спеціалізованого лісозахисного підприємства щодо необхідності здійснення лісозахисних чи інших заходів з поліпшення санітарного стану лісів за результатами огляду санітарного стану лісової ділянки: потребує СРВ

03 09 2021 року
Інженер ОЗЛ
(посада)

[підпис]
(підпис)

М.В. Остапчук
(ініціали та прізвище)

ПОВІДОМЛЕННЯ
про появу ознак погіршення санітарного стану лісових насаджень

Житомирська
(Автономна Республіка Крим, область)
ДП «Городницький лісгосп»

(найменування власника лісів, постійного лісокористувача)

Лісництво Надслучанське урочище _____ квартал № 29
виділ № 2 ділянка № _____ площа 3.3 гектарів

Таксаційна характеристика насадження

Склад 4. ІвазДяБіКилЛув вік 54 років, бонітет ІА, середній діаметр 32 сантиметрів,
середня висота 22.3 метрів, повнота 0.8, тип лісу С.Т.В. рельєф _____, експозиція _____,
грунт _____, підріст _____ підлісок _____

Лісопатологічна характеристика насадження

Вид пошкодження насадження (лісова пожежа, буревій, сніголам, обледеніння, відмирання та всихання дерев, захаращеність, об'їдання шкідниками хвої/листя, наявність гусені, масовий літ метеликів, опадання хвої/листя, відлущення кори на стовбурах та інші ознаки, не характерні для нормального стану дерев) Коростя, тичинкові,

відмирання та всихання дерев

Ступінь пошкодження, ураження: сильне
(поодинокі, слабке, середнє, сильне)

Вид розподілу пошкоджених дерев: куртинний
(поодинокі, груповий, куртинний)

Обсяг ушкодженої деревини на 1 гектарі (окомірно) 55 куб. метрів, у тому числі сухостійної 30 куб. метрів

Ознаки погіршення стану лісових насаджень виявив:

майстер лісу
(посада)

27 08 2021 року

лісничий
(лісничий (помічник лісничого))

27 08 2021 року

(підпис)

(підпис)

(підпис)

(підпис)

Тихонович О.В.
(ініціали та прізвище)

Мельник Р.В.
(ініціали та прізвище)

М.В. Остапчук
(ініціали та прізвище)

Висновок інженера відділу (сектору) охорони і захисту лісу державного лісогосподарського (лісомисливського) підприємства або представника державного спеціалізованого лісозахисного підприємства щодо необхідності здійснення лісозахисних чи інших заходів з поліпшення санітарного стану лісів за результатами огляду санітарного стану лісової ділянки: потребує СРВ

Інженер О.В.
(посада)

31 08 2021 року

ПОВІДОМЛЕННЯ
про появу ознак погіршення санітарного стану лісових насаджень

Житомирська

(Автономна Республіка Крим, область)

ДП «Городницький лісгосп»

(найменування власника лісів, постійного лісокористувача)

Лісництво Надслучанське урочище _____ квартал № 29
виділ № 6 ділянка № _____ площа 2,8 гектарів

Таксаційна характеристика насадження

Склад 40% Б-Ліс (Білий дуб) + 60% К років, бонітет 1, середній діаметр 28 сантиметрів,
середня висота 29 метрів, повнота 0,8, тип лісу СГД рельєф _____, експозиція _____,
грунт _____, підріст _____ підлісок _____

Лісопатологічна характеристика насадження

Вид пошкодження насадження (лісова пожежа, буревій, сніголам, обледеніння, відмирання та всихання дерев, захаращеність, об'їдання шкідниками хвої/листя, наявність гусені, масовий літ метеликів, опадання хвої/листя, відлущення кори на стовбурах та інші ознаки, не характерні для нормального стану дерев) Стовбурові гнилі, відмирання та всихання дерев

Ступінь пошкодження, ураження: середнє
(поодинокі, слабке, середнє, сильне)

Вид розподілу пошкоджених дерев: куртинний
(поодинокий, груповий, куртинний)

Обсяг ушкодженої деревини на 1 гектарі (окомірно) 15 куб. метрів, у тому числі сухостійної 10 куб. метрів

Ознаки погіршення стану лісових насаджень виявив:

27 08 2021 року
майстер лісу
(посада)

[підпис]
(підпис)

Пашковський В.В.
(ініціали та прізвище)

27 08 2021 року
лісничий
(лісничий (помічник лісничого))

[підпис]
(підпис)

Мельник Д.В.
(ініціали та прізвище)

27 08 2021 року

Висновок інженера відділу (сектору) охорони і захисту лісу державного лісогосподарського (лісомисливського) підприємства або представника державного спеціалізованого лісозахисного підприємства щодо необхідності здійснення лісозахисних чи інших заходів з поліпшення санітарного стану лісів за результатами огляду санітарного стану лісової ділянки: потреба СРВ

31 08 2021 року
Інженер ОЗЛ
(посада)

[підпис]
(підпис)

М.В.Остапчук
(ініціали та прізвище)

ПОВІДОМЛЕННЯ
про появу ознак погіршення санітарного стану лісових насаджень

Житомирська

(Автономна Республіка Крим, область)

ДП «Городницький лісгосп»

(найменування власника лісів, постійного лісокористувача)

Лісництво Надслучанське урочище _____ квартал № 29
виділ № 8 ділянка № _____ площа 62 гектарів

Таксаційна характеристика насаджень

Склад 40% дуб, 40% береза, 20% сосна вік 40 років, бонітет 1, середній діаметр 28 сантиметрів,
середня висота 24 метрів, повнота 0.8, тип лісу ІІІД рельєф _____, експозиція _____,
грунт _____, підріст 10% підлісок _____

Лісопатологічна характеристика насаджень

Вид пошкодження насаджень (лісова пожежа, буревій, сніголам, обледеніння, відмирання та всихання дерев, захаращеність, об'їдання шкідниками хвої/листя, наявність гусені, масовий літ метеликів, опадання хвої/листя, відлущення кори на стовбурах та інші ознаки, не характерні для нормального стану дерев) Стовбурові гриби,

відмирання та всихання дерев

Ступінь пошкодження, ураження: середнє
(поодинокі, слабке, середнє, сильне)

Вид розподілу пошкоджених дерев: куртинний
(поодинокі, груповий, куртинний)

Обсяг ушкодженої деревини на 1 гектарі (окомірно) 15 куб. метрів, у тому числі сухостійної 10 куб. метрів

Ознаки погіршення стану лісових насаджень виявив:

27 08 2021 року
майстер лісу
(посада)

[підпис]
(підпис)

Лашковський В.В.
(ініціали та прізвище)

24 08 2021 року
лісничий
(лісничий (помічник лісничого))

[підпис]
(підпис)

Мельник Р.В.
(ініціали та прізвище)

Висновок інженера відділу (сектору) охорони і захисту лісу державного лісогосподарського (лісомисливського) підприємства або представника державного спеціалізованого лісозахисного підприємства щодо необхідності здійснення лісозахисних чи інших заходів з поліпшення санітарного стану лісів за результатами огляду санітарного стану лісової ділянки: потребує СРВ

31.08. 2021 року
Інженер ОЗН
(посада)

[підпис]
(підпис)

М.В. Остапчук
(ініціали та прізвище)

ПОВІДОМЛЕННЯ
про появу ознак погіршення санітарного стану лісових насаджень

Житомирська

(Автономна Республіка Крим, область)

ДП «Городницький лісгосп»

(найменування власника лісів, постійного лісокористувача)

Лісництво Надслучанське урочище _____ квартал № 44
виділ № а ділянка № 1 площа 25 гектарів

Таксаційна характеристика насадження

Склад БДМГБм2Т . вік 40 років, бонітет 1 , середній діаметр 26 сантиметрів,
середня висота 22 метрів, повнота 04 , тип лісу СДР рельєф _____, експозиція _____,
грунт _____, підріст _____ підлісок _____

Лісопатологічна характеристика насадження

Вид пошкодження насадження (лісова пожежа, буревій, сніголам, обледеніння, відмирання та всихання дерев, захаращеність, об'їдання шкідниками хвої/листя, наявність гусені, масовий літ метеликів, опадання хвої/листя, відлущення кори на стовбурах та інші ознаки, не характерні для нормального стану дерев) Висихання та відмирання дерев

Ступінь пошкодження, ураження: _____
(поодинокі, слабке, середнє, сильне)

Вид розподілу пошкоджених дерев: _____
(поодинокі, груповий, куртинний)

Обсяг ушкодженої деревини на 1 гектарі (окомірно) 20 куб. метрів, у тому числі сухостійної 10 куб. метрів

Ознаки погіршення стану лісових насаджень виявив:

майстер лісу

(посада)

31 08 2021 року

лісничий

(лісничий (помічник лісничого))

31 08 2021 року

(підпис)

(підпис)

(ініціали та прізвище)

(ініціали та прізвище)

Висновок інженера відділу (сектору) охорони і захисту лісу державного лісгосподарського (лісомисливського) підприємства або представника державного спеціалізованого лісозахисного підприємства щодо необхідності здійснення лісозахисних чи інших заходів з поліпшення санітарного стану лісів за результатами огляду санітарного стану лісової ділянки: необхідно СРВ

Інженер

(посада)

01.09. 2021 року

(підпис)

(ініціали та прізвище)

ПОВІДОМЛЕННЯ
про появу ознак погіршення санітарного стану лісових насаджень

Житомирська

(Автономна Республіка Крим, область)

ДП «Городницький лісгосп»

(найменування власника лісів, постійного лісокористувача)

Лісництво Надслучанське урочище _____ квартал № 44
виділ № 3 ділянка № _____ площа 19 гектарів

Таксаційна характеристика насадження

Склад Білізація . вік 65 років, бонітет 15, середній діаметр 36 сантиметрів,
середня висота 28 метрів, повнота 0.4, тип лісу СДХ рельєф _____, експозиція _____,
грунт _____, підріст _____ підлісок _____

Лісопатологічна характеристика насадження

Вид пошкодження насадження (лісова пожежа, буревій, сніголам, обледеніння, відмирання та всихання дерев, захаращеність, об'їдання шкідниками хвої/листя, наявність гусені, масовий літ метеликів, опадання хвої/листя, відлущення кори на стовбурах та інші ознаки, не характерні для нормального стану дерев) буревій

Ступінь пошкодження, ураження: _____
(поодинокі, слабке, середнє, сильне)

Вид розподілу пошкоджених дерев: _____
(поодинокі, груповий, куртинний)

Обсяг ушкодженої деревини на 1 гектарі (окомірно) 10 куб. метрів, у тому числі сухостійної 5 куб. метрів

Ознаки погіршення стану лісових насаджень виявив:

31 08 2021 року

_____ лісничий
(лісничий (помічник лісничого))

31 08 2021 року

_____ (підпис)

_____ (підпис)

Ришарук В.І.
(ініціали та прізвище)

Мельник Р.В.
(ініціали та прізвище)

Висновок інженера відділу (сектору) охорони і захисту лісу державного лісогосподарського (лісомисливського) підприємства або представника державного спеціалізованого лісозахисного підприємства щодо необхідності здійснення лісозахисних чи інших заходів з поліпшення санітарного стану лісів за результатами огляду санітарного стану лісової ділянки: потребує СРВ

01.09. 2021 року

_____ (підпис)

М.В.Остапук
(ініціали та прізвище)

ПОВІДОМЛЕННЯ про появу ознак погіршення санітарного стану лісових насаджень

Житомирська
(Автономна Республіка Крим, область)
ДП «Городницький лісгосп»

(найменування власника лісів, постійного лісокористувача)

Лісництво Надслучанське урочище _____ квартал № 44
виділ № 4 ділянка № _____ площа 0,7 гектарів

Таксаційна характеристика насадження

Склад С. І. С. Д. І. С., вік 40 років, бонітет 1А, середній діаметр 32 сантиметрів,
середня висота 27 метрів, повнота 0,4, тип лісу С. І. Д. С. рельєф _____, експозиція _____,
грунт _____, підріст _____ підлісок _____

Лісопатологічна характеристика насадження

Вид пошкодження насадження (лісова пожежа, буревій, сніголам, обледеніння, відмирання та всихання дерев, захаращеність, об'їдання шкідниками хвої/листя, наявність гусені, масовий літ метеликів, опадання хвої/листя, відлущення кори на стовбурах та інші ознаки, не характерні для нормального стану дерев) корінь тисограф

Ступінь пошкодження, ураження: сильне
(поодинокі, слабке, середнє, сильне)

Вид розподілу пошкоджених дерев: куртинний
(поодинокі, груповий, куртинний)

Обсяг ушкодженої деревини на 1 гектарі (окомірно) 40 куб. метрів, у тому числі сухостійної 30 куб. метрів

Ознаки погіршення стану лісових насаджень виявив:

майстер лісу
(посада)

31 08 2021 року

лісничий
(лісничий (помічник лісничого))

31 08 2021 року

(підпис)

Тимончук В. І.
(ініціали та прізвище)

(підпис)

Мельник Р. В.
(ініціали та прізвище)

Висновок інженера відділу (сектору) охорони і захисту лісу державного лісгосподарського (лісомисливського) підприємства або представника державного спеціалізованого лісозахисного підприємства щодо необхідності здійснення лісозахисних чи інших заходів з поліпшення санітарного стану лісів за результатами огляду санітарного стану лісової ділянки: потребує СРВ

Інженер Д. З. А.
(посада)

01. 09. 2021 року

(підпис)

М. В. Остапчук
(ініціали та прізвище)

ПОВІДОМЛЕННЯ про появу ознак погіршення санітарного стану лісових насаджень

Житомирська

(Автономна Республіка Крим, область)

ДП «Городницький лісгосп»

(найменування власника лісів, постійного лісокористувача)

Лісництво Надслучанське урочище _____ квартал № 44
виділ № 6 ділянка № _____ площа 0,8 гектарів

Таксаційна характеристика насадження

Склад х. л. е. 30 . вік 65 років, бонітет 1А , середній діаметр 30 сантиметрів,
середня висота 25 метрів, повнота 0,5 , тип лісу с. т. с. рельєф _____, експозиція _____,
грунт _____, підріст _____ підлісок _____

Лісопатологічна характеристика насадження

Вид пошкодження насадження (лісова пожежа, буревій, сніголам, обледеніння, відмирання та всихання дерев, захаращеність, об'їдання шкідниками хвої/листя, наявність гусені, масовий літ метеликів, опадання хвої/листя, відлущення кори на стовбурах та інші ознаки, не характерні для нормального стану дерев) вигорів.

відмирання та всихання дерев

Ступінь пошкодження, ураження: слабке
(поодинокі, слабке, середнє, сильне)

Вид розподілу пошкоджених дерев: куртинний
(поодинокі, груповий, куртинний)

Обсяг ушкодженої деревини на 1 гектарі (окомірно) 10 куб. метрів, у тому числі сухостійної 6 куб. метрів

Ознаки погіршення стану лісових насаджень виявив:

31 08 2021 року
майстер лісу
(посада)

[підпис]
(підпис)

Ришчука В.І.
(ініціали та прізвище)

31 08 2021 року
лісничий
(лісничий (помічник лісничого))

[підпис]
(підпис)

Мельник Р.В.
(ініціали та прізвище)

31 08 2021 року

Висновок інженера відділу (сектору) охорони і захисту лісу державного лісгосподарського (лісомисливського) підприємства або представника державного спеціалізованого лісозахисного підприємства щодо необхідності здійснення лісозахисних чи інших заходів з поліпшення санітарного стану лісів за результатами огляду санітарного стану лісової ділянки: потреба ЦРБ

08.09. 2021 року
Інженер О.І.
(посада)

[підпис]
(підпис)

М.В. Остапчук
(ініціали та прізвище)

ПОВІДОМЛЕННЯ
про появу ознак погіршення санітарного стану лісових насаджень

Житомирська
(Автономна Республіка Крим, область)
ДП «Городницький лісгосп»

(найменування власника лісів, постійного лісокористувача)

Лісництво Надслучанське урочище _____ квартал № 44
виділ № 16 ділянка № _____ площа 34 гектарів

Таксаційна характеристика насадження

Склад 4 класу 1 класу 2 класу вік 80 років, бонітет 2, середній діаметр 30 сантиметрів,
середня висота 25 метрів, повнота 0.7, тип лісу С2Д рельєф _____, експозиція _____,
грунт _____, підріст _____ підлісок _____

Лісопатологічна характеристика насадження

Вид пошкодження насадження (лісова пожежа, буревій, сніголам, обледеніння, відмирання та всихання дерев, захаращеність, об'їдання шкідниками хвої/листя, наявність гусені, масовий літ метеликів, опадання хвої/листя, відлущення кори на стовбурах та інші ознаки, не характерні для нормального стану дерев) стовбурові шкідл.

Ступінь пошкодження, ураження: середнє
(поодинокі, слабке, середнє, сильне)

Вид розподілу пошкоджених дерев: куртинний
(поодинокий, груповий, куртинний)

Обсяг ушкодженої деревини на 1 гектарі (окомірно) 30 куб. метрів, у тому числі сухостійної 20 куб. метрів

Ознаки погіршення стану лісових насаджень виявив:

31 08 2021 року
_____ 2021 року

_____ лісничий
(лісничий (помічник лісничого))

(підпис)

(ініціали та прізвище)

(підпис)

(ініціали та прізвище)

31 08 2021 року

Висновок інженера відділу (сектору) охорони і захисту лісу державного лісогосподарського (лісомисливського) підприємства або представника державного спеціалізованого лісозахисного підприємства щодо необхідності здійснення лісозахисних чи інших заходів з поліпшення санітарного стану лісів за результатами огляду санітарного стану лісової ділянки: потребує СРВ

03.09
(посада)

(підпис)

(ініціали та прізвище)

01.09 2021 року

ПОВІДОМЛЕННЯ
про появу ознак погіршення санітарного стану лісових насаджень

Житомирська
(Автономна Республіка Крим, область)
ДП «Городницький лісгосп»

(найменування власника лісів, постійного лісокористувача)

Лісництво Надслучанське урочище _____ квартал № 44
виділ № 20 ділянка № _____ площа 4,4 гектарів

Таксаційна характеристика насадження

Склад БДМГБМЛТ . вік 40 років, бонітет 1 , середній діаметр 26 сантиметрів,
середня висота 22 метрів, повнота 0,4 , тип лісу С.Т.В рельєф _____, експозиція _____,
грунт _____, підріст _____ підлісок _____

Лісопатологічна характеристика насадження

Вид пошкодження насадження (лісова пожежа, буревій, сніголам, обледеніння, відмирання та всихання дерев, захаращеність, об'їдання шкідниками хвої/листя, наявність гусені, масовий літ метеликів, опадання хвої/листя, відлущення кори на стовбурах та інші ознаки, не характерні для нормального стану дерев) стовбурові гнилі,
відмирання та всихання дерев

Ступінь пошкодження, ураження: середнє
(поодинокі, слабке, середнє, сильне)

Вид розподілу пошкоджених дерев: куртинний
(поодинокий, груповий, куртинний)

Обсяг ушкодженої деревини на 1 гектарі (окомірно) 35 куб. метрів, у тому числі сухостійної 20 куб. метрів

Ознаки погіршення стану лісових насаджень виявив:

майстер лісу
(посада)
31 09 2021 року

(підпис)

В.Шинкевич В.І.
(ініціали та прізвище)

лісничий
(лісничий (помічник лісничого))

(підпис)

Мельник В.В.
(ініціали та прізвище)

31 09 2021 року

Висновок інженера відділу (сектору) охорони і захисту лісу державного лісогосподарського (лісомисливського) підприємства або представника державного спеціалізованого лісозахисного підприємства щодо необхідності здійснення лісозахисних чи інших заходів з поліпшення санітарного стану лісів за результатами огляду санітарного стану лісової ділянки: потребує СРВ

Інженер ОЗЛ
(посада)

(підпис)

М.В. Овчинник
(ініціали та прізвище)

01. 09. 2021 року

ПОВІДОМЛЕННЯ про появу ознак погіршення санітарного стану лісових насаджень

Житомирська

(Автономна Республіка Крим, область)

ДП «Городницький лісгосп»

(найменування власника лісів, постійного лісокористувача)

Лісництво Надслучанське урочище _____ квартал № 44
виділ № 21 ділянка № _____ площа 3,4 гектарів

Таксаційна характеристика насадження

Склад См. Б. Б. М. А. . вік 41 років, бонітет 1 , середній діаметр 28 сантиметрів,
середня висота 24 метрів, повнота 0,7 , тип лісу С. Б. М. рельєф _____, експозиція _____,
грунт _____, підріст _____ підлісок _____

Лісопатологічна характеристика насадження

Вид пошкодження насадження (лісова пожежа, буревій, сніголам, обледеніння, відмирання та всихання дерев, захарашеність, об'їдання шкідниками хвої/листя, наявність гусені, масовий літ метеликів, опадання хвої/листя, відлущення кори на стовбурах та інші ознаки, не характерні для нормального стану дерев) буревій

Ступінь пошкодження, ураження: середнє
(поодинокі, слабке, середнє, сильне)

Вид розподілу пошкоджених дерев: куртинний
(поодинокі, груповий, куртинний)

Обсяг ушкодженої деревини на 1 гектарі (окомірно) 20 куб. метрів, у тому числі сухостійної 15 куб. метрів

Ознаки погіршення стану лісових насаджень виявив:

02 09 2021 року
майстер лісу
(посада)

[підпис]
(підпис)

Решетук В.І.
(ініціали та прізвище)

лісничий
(лісничий (помічник лісничого))

[підпис]
(підпис)

Мельник Д.В.
(ініціали та прізвище)

02 09 2021 року

Висновок інженера відділу (сектору) охорони і захисту лісу державного лісогосподарського (лісомисливського) підприємства або представника державного спеціалізованого лісозахисного підприємства щодо необхідності здійснення лісозахисних чи інших заходів з поліпшення санітарного стану лісів за результатами огляду санітарного стану лісової ділянки: потребує СРВ

03 09 2021 року
Інженер О.В.
(посада)

[підпис]
(підпис)

М.В. Остапчук
(ініціали та прізвище)

ПОВІДОМЛЕННЯ
про появу ознак погіршення санітарного стану лісових насаджень

Житомирська

(Автономна Республіка Крим, область)

ДП «Городницький лісгосп»

(найменування власника лісів, постійного лісокористувача)

Лісництво Надслучанське урочище _____ квартал № 45
виділ № 5 ділянка № _____ площа 44 гектарів

Таксаційна характеристика насадження

Склад Дуб, Бяка . вік 45 років, бонітет 2 , середній діаметр 30 сантиметрів,
середня висота 25 метрів, повнота 0,4 , тип лісу С3ТД рельєф _____ , експозиція _____ , ґрунт _____ , підріст _____ підлісок _____

Лісопатологічна характеристика насадження

Вид пошкодження насадження (лісова пожежа, буревій, сніголам, обледеніння, відмирання та всихання дерев, захаращеність, об'їдання шкідниками хвої/листя, наявність гусені, масовий літ метеликів, опадання хвої/листя, відлущення кори на стовбурах та інші ознаки, не характерні для нормального стану дерев) _____

Ступінь пошкодження, ураження: _____
(поодинокі, слабке, середнє, сильне)

Вид розподілу пошкоджених дерев: _____
(поодинокий, груповий, куртинний)

Обсяг ушкодженої деревини на 1 гектарі (окомірно) 15 куб. метрів, у тому числі сухостійної 10 куб. метрів

Ознаки погіршення стану лісових насаджень виявив:

31 08 2021 року
_____ майстер лісу
(посада)

_____ (підпис)

_____ (ініціали та прізвище)

_____ лісничий
(лісничий (помічник лісничого))

_____ (підпис)

_____ (ініціали та прізвище)

31 08 2021 року

Висновок інженера відділу (сектору) охорони і захисту лісу державного лісгосподарського (лісомисливського) підприємства або представника державного спеціалізованого лісозахисного підприємства щодо необхідності здійснення лісозахисних чи інших заходів з поліпшення санітарного стану лісів за результатами огляду санітарного стану лісової ділянки: _____

031
(посада)

_____ (підпис)

_____ (ініціали та прізвище)

01.09. 2021 року

ПОВІДОМЛЕННЯ
про появу ознак погіршення санітарного стану лісових насаджень

Житомирська
(Автономна Республіка Крим, область)

ДП «Городницький лісгосп»

(найменування власника лісів, постійного лісокористувача)

Лісництво Надслучанське урочище _____ квартал № 45
виділ № 19 ділянка № _____ площа 0,3 гектарів

Таксаційна характеристика насадження

Склад Біліза + Д . вік 69 років, бонітет 1А , середній діаметр 28 сантиметрів,
середня висота 24 метрів, повнота 0,6 , тип лісу СМ рельєф _____ , експозиція _____ , ґрунт _____ , підріст _____ підлісок _____

Лісопатологічна характеристика насадження

Вид пошкодження насадження (лісова пожежа, буревій, сніголам, обледеніння, відмирання та всихання дерев, захаращеність, об'їдання шкідниками хвої/листя, наявність гусені, масовий літ метеликів, опадання хвої/листя, відлущення кори на стовбурах та інші ознаки, не характерні для нормального стану дерев) середній тип

Ступінь пошкодження, ураження: сильне
(поодинокі, слабке, середнє, сильне)

Вид розподілу пошкоджених дерев: куртинний
(поодинокий, груповий, куртинний)

Обсяг ушкодженої деревини на 1 гектарі (окомірно) 60 куб. метрів, у тому числі сухостійної 60 куб. метрів

Ознаки погіршення стану лісових насаджень виявив:

майстер лісу
(посада)

31 08 2021 року

лісничий
(лісничий (помічник лісничого))

31 08 2021 року

(підпис)

(підпис)

(ініціали та прізвище)

(ініціали та прізвище)

Висновок інженера відділу (сектору) охорони і захисту лісу державного лісгосподарського (лісомисливського) підприємства або представника державного спеціалізованого лісозахисного підприємства щодо необхідності здійснення лісозахисних чи інших заходів з поліпшення санітарного стану лісів за результатами огляду санітарного стану лісової ділянки: потребує СРВ

Інженер 03А
(посада)

01.09. 2021 року

(підпис)

(ініціали та прізвище)

ПОВІДОМЛЕННЯ
про появу ознак погіршення санітарного стану лісових насаджень

Житомирська

(Автономна Республіка Крим, область)

ДП «Городницький лісгосп»

(найменування власника лісів, постійного лісокористувача)

Лісництво Надслучанське урочище _____ квартал № 45
виділ № 21 ділянка № _____ площа 15 гектарів

Таксаційна характеристика насадження

Склад 40% береза, 60% сосна вік 45 років, бонітет 2, середній діаметр 30 сантиметрів,
середня висота 24 метрів, повнота 04, тип лісу СІД рельєф _____, експозиція _____,
грунт _____, підріст _____ підлісок _____

Лісопатологічна характеристика насадження

Вид пошкодження насадження (лісова пожежа, буревій, сніголам, обледеніння, відмирання та всихання дерев, захаращеність, об'їдання шкідниками хвої/листя, наявність гусені, масовий літ метеликів, опадання хвої/листя, відлущення кори на стовбурах та інші ознаки, не характерні для нормального стану дерев) буревій,
відмирання та всихання дерев

Ступінь пошкодження, ураження: середнє
(поодинокі, слабке, середнє, сильне)

Вид розподілу пошкоджених дерев: груповий
(поодинокі, груповий, куртинний)

Обсяг ушкодженої деревини на 1 гектарі (окомірно) 20 куб. метрів, у тому числі сухостійної 10 куб. метрів

Ознаки погіршення стану лісових насаджень виявив:

майстер лісу
(посада)
31 08 2021 року

[підпис]
(підпис)

Пилипчук В.І.
(ініціали та прізвище)

лісничий
(лісничий (помічник лісничого))

[підпис]
(підпис)

Мельник В.В.
(ініціали та прізвище)

31 08 2021 року

Висновок інженера відділу (сектору) охорони і захисту лісу державного лісгосподарського (лісомисливського) підприємства або представника державного спеціалізованого лісозахисного підприємства щодо необхідності здійснення лісозахисних чи інших заходів з поліпшення санітарного стану лісів за результатами огляду санітарного стану лісової ділянки: потребують СРВ

Інженер О.З.А.
(посада)
01.09. 2021 року

[підпис]
(підпис)

М.В. Остапчук
(ініціали та прізвище)

ПОВІДОМЛЕННЯ
про появу ознак погіршення санітарного стану лісових насаджень

Житомирська
(Автономна Республіка Крим, область)
ДП «Городницький лісгосп»
(найменування власника лісів, постійного лісокористувача)

Лісництво Надслучанське урочище _____ квартал № 45
виділ № 36 ділянка № 1 площа 8,0 гектарів

Таксаційна характеристика насадження

Склад 80% Береза + 20% Дуб . вік 74 років, бонітет 4 , середній діаметр 26 сантиметрів,
середня висота 23 метрів, повнота 0,4 , тип лісу СЗР рельєф _____ , експозиція _____,
грунт _____ , підріст _____ підлісок КЧЛ

Лісопатологічна характеристика насадження

Вид пошкодження насадження (лісова пожежа, буревій, сніголам, обледеніння, відмирання та всихання дерев, захаращеність, об'їдання шкідниками хвої/листя, наявність гусені, масовий літ метеликів, опадання хвої/листя, відлущення кори на стовбурах та інші ознаки, не характерні для нормального стану дерев) стовбурові гнилі
відмирання та всихання дерев

Ступінь пошкодження, ураження: середнє
(поодинокі, слабке, середнє, сильне)

Вид розподілу пошкоджених дерев: куртинний
(поодинокі, груповий, куртинний)

Обсяг ушкодженої деревини на 1 гектарі (окомірно) 30 куб. метрів, у тому числі сухостійної 20 куб. метрів

Ознаки погіршення стану лісових насаджень виявив:

<u>майстер лісу</u> (посада) <u>31 08</u> 2021 року	<u>[підпис]</u> (підпис)	<u>Ришарук В.І.</u> (ініціали та прізвище)
<u>лісничий</u> (лісничий (помічник лісничого)) <u>31 08</u> 2021 року	<u>[підпис]</u> (підпис)	<u>[підпис]</u> (ініціали та прізвище)

Висновок інженера відділу (сектору) охорони і захисту лісу державного лісогосподарського (лісомисливського) підприємства або представника державного спеціалізованого лісозахисного підприємства щодо необхідності здійснення лісозахисних чи інших заходів з поліпшення санітарного стану лісів за результатами огляду санітарного стану лісової ділянки: потребує СРВ

<u>Інженер</u> <u>О.В.</u> (посада) <u>01.09.</u> 2021 року	<u>[підпис]</u> (підпис)	<u>М.В.Остапчук</u> (ініціали та прізвище)
---	-----------------------------	---

ПОВІДОМЛЕННЯ
про появу ознак погіршення санітарного стану лісових насаджень

Житомирська область

(Автономна Республіка Крим, область)

ДП «Городницьке ЛГ»

(найменування власника лісів, постійного лісокористувача)

Лісництво Кленівське урочище _____ квартал № 8
виділ № 10 ділянка № 2 площа 10 гектарів

Таксаційна характеристика насадження

Склад 8С31Б1/М вік 44 років, бонітет 14 середній діаметр 26 сантиметрів, середня висота 20 метрів, повнота 0,8 тип лісу В-ДСО, рельєф _____, експозиція _____, ґрунт _____, підріст _____, підлісок _____

Лісопатологічна характеристика насадження


Вид пошкодження насадження (лісова пожежа, буревій, сніголам, обледеніння, відмирання та всихання дерев, захаращеність, об'їдання шкідниками хвої/листя, наявність гусені, масовий літ метеликів, опадання хвої/листя, відлущення кори на стовбурах та інші ознаки, не характерні для нормального стану дерев) _____

Буревій + відмирання та всихання
Ступінь пошкодження, ураження: слабке
(поодинокі, слабке, середнє, сильне)


Вид розподілу пошкоджених дерев: груповий
(поодинокий, груповий, куртинний)

Обсяг ушкодженої деревини на 1 гектарі (окомірно) 15 куб. метрів, у тому числі сухостійної 5 куб. метрів

Ознаки погіршення стану лісових насаджень виявив:

_____ м лісу (посада)	_____ (підпис)	<u>Шнаблер В.Р.</u> (ініціали та прізвище)
<u>6.09</u> 2021 року		
_____ лісничий (лісничий (помічник лісничого))	_____ (підпис)	<u>Матвійчук О.В.</u> (ініціали та прізвище)
<u>6.09</u> 2021 року		

Висновок інженера відділу (сектору) охорони і захисту лісу державного лісогосподарського (лісомисливського) підприємства або представника державного спеціалізованого лісозахисного підприємства щодо необхідності здійснення лісозахисних чи інших заходів з поліпшення санітарного стану лісів за результатами огляду санітарного стану лісової ділянки: потребує заходів з поліпшення санітарного стану лісів потребує СРВ

<u>ін.ш. ОЗЛ</u> (посада)	_____ (підпис)	<u>М.В. Остапчук</u> (ініціали та прізвище)
<u>07.09</u> 2021 року		

ПОВІДОМЛЕННЯ
про появу ознак погіршення санітарного стану лісових насаджень

Житомирська область

(Автономна Республіка Крим, область)

ДП «Городницьке ЛГ»

(найменування власника лісів, постійного лісокористувача)

Лісництво Кленівське урочище _____ квартал № 12
виділ № 12 ділянка № 2 площа 2,0 гектарів

Таксаційна характеристика насадження

Склад Білібері + Дуб вік 56 років, бонітет 1А, середній діаметр 26 сантиметрів, середня висота 22 метрів, повнота 0,7, тип лісу БДФС, рельєф _____, експозиція _____, ґрунт _____, підріст _____, підлісок _____

Лісопатологічна характеристика насадження

Вид пошкодження насадження (лісова пожежа, буревій, сніголам, обледеніння, відмирання та всихання дерев, захаращеність, об'їдання шкідниками хвої/листя, наявність гусені, масовий літ метеликів, опадання хвої/листя, відлущення кори на стовбурах та інші ознаки, не характерні для нормального стану дерев) _____

Ступінь пошкодження, ураження: слабке
(поодинокі, слабке, середнє, сильне)

Вид розподілу пошкоджених дерев: груповий
(поодинокі, груповий, куртинний)

Обсяг ушкодженої деревини на 1 гектарі (окомірно) 15 куб. метрів, у тому числі сухостійної _____ куб. метрів

Ознаки погіршення стану лісових насаджень виявив:

_____ м лісу
(посада)
4.09 2021 року

[підпис]
(підпис)

Васильчук В.В.
(ініціали та прізвище)

_____ лісничий
(лісничий (помічник лісничого))

[підпис]
(підпис)

Матвійчук О.В.
(ініціали та прізвище)

4.09 2021 року

Висновок інженера відділу (сектору) охорони і захисту лісу, державного лісогосподарського (лісомисливського) підприємства або представника державного спеціалізованого лісозахисного підприємства щодо необхідності здійснення лісозахисних чи інших заходів з поліпшення санітарного стану лісів за результатами огляду санітарного стану лісової ділянки: потребує заходів з поліпшення санітарного стану лісів потребує СРВ

інженер О.З.
(посада)

[підпис]
(підпис)

М.В. Остапчук
(ініціали та прізвище)

08 09 2021 року

ПОВІДОМЛЕННЯ
про появу ознак погіршення санітарного стану лісових насаджень

Житомирська область

(Автономна Республіка Крим, область)

ЛП «Городницьке ЛГ»

(найменування власника лісів, постійного лісокористувача)

Лісництво Кленівське урочище _____ квартал № 19
виділ № 15 ділянка № 2 площа 32 гектарів

Таксаційна характеристика насадження

Склад 903/15n вік 71 років, бонітет 1, середній діаметр 28 сантиметрів, середня висота 23 метрів, повнота 0.6, тип лісу ВодСА, рельєф _____, експозиція _____, ґрунт _____, підріст _____, підлісок _____

Лісопатологічна характеристика насадження

Вид пошкодження насадження (лісова пожежа, буревій, сніголам, обледеніння, відмирання та всихання дерев, захаращеність, об'їдання шкідниками хвої/листя, наявність гусені, масовий літ метеликів, опадання хвої/листя, відлущення кори на стовбурах та інші ознаки, не характерні для нормального стану дерев) _____

Буревій + відмирання та всихання

Ступінь пошкодження, ураження: слабке
(поодинокі, слабке, середнє, сильне)

Вид розподілу пошкоджених дерев: груповий
(поодинокий, груповий, куртинний)

Обсяг ушкодженої деревини на 1 гектарі (окоірно) 15 куб. метрів, у тому числі сухостійної 5 куб. метрів

Ознаки погіршення стану лісових насаджень виявив:

_____ м лісу
(посада)
13.09 2021 року

_____ (підпис)

Редченко Р.В.
(ініціали та прізвище)

_____ лісничий
(лісничий (помічник лісничого))

_____ (підпис)

Матвійчук О.В.
(ініціали та прізвище)

13.09 2021 року

Висновок інженера відділу (сектору) охорони і захисту лісу державного лісгосподарського (лісомисливського) підприємства або представника державного спеціалізованого лісозахисного підприємства щодо необхідності здійснення лісозахисних чи інших заходів з поліпшення санітарного стану лісів за результатами огляду санітарного стану лісової ділянки: потребує заходів з поліпшення санітарного стану лісів потребує СРВ

Інгинер О.З.
(посада)

_____ (підпис)

М.В. Остапчук
(ініціали та прізвище)

14 09 2021 року

ПОВІДОМЛЕННЯ
про появу ознак погіршення санітарного стану лісових насаджень

Житомирська область

(Автономна Республіка Крим, область)

ДП «Городницьке ЛГ»

(найменування власника лісів, постійного лісокористувача)

Лісництво Кленівське урочище _____ квартал № 25
виділ № 3 ділянка № _____ площа 1,3 гектарів

Таксаційна характеристика насаджень

Склад 8 Беріз/61 років, бонітет 1,4, середній діаметр 28 сантиметрів, середня висота 23 метрів, повнота 0,7, тип лісу С4ВМ, рельєф _____, експозиція _____, ґрунт _____, підріст _____, підлісок _____

Лісопатологічна характеристика насаджень

Вид пошкодження насаджень (лісова пожежа, буревій, сніголам, обледеніння, відмирання та всихання дерев, захаращеність, об'їдання шкідниками хвої/листя, наявність гусені, масовий літ метеликів, опадання хвої/листя, відлущення кори на стовбурах та інші ознаки, не характерні для нормального стану дерев) _____

Ступінь пошкодження, ураження: _____
(поодинокі, слабке, середнє, сильне)

Вид розподілу пошкоджених дерев: _____
(поодинокі, груповий, куртинний)

Обсяг ушкодженої деревини на 1 гектарі (окомірно) 15 куб. метрів, у тому числі сухостійної 5 куб. метрів

Ознаки погіршення стану лісових насаджень виявив:

_____ м лісу
(посада)
13.09 2021 року

_____ (підпис)

Рендренко О.В.
(ініціали та прізвище)

_____ лісничий
(лісничий (помічник лісничого))

_____ (підпис)

Матвійчук О.В.
(ініціали та прізвище)

13.09 2021 року

Висновок інженера відділу (сектору) охорони і захисту лісу, державного лісгосподарського (лісомисливського) підприємства або представника державного спеціалізованого лісозахисного підприємства щодо необхідності здійснення лісозахисних чи інших заходів з поліпшення санітарного стану лісів за результатами огляду санітарного стану лісової ділянки: потребує заходів з поліпшення санітарного стану лісів потребує СРВ

Інженер О.В.
(посада)

_____ (підпис)

М.В. Остапчук
(ініціали та прізвище)

14.09. 2021 року

ПОВІДОМЛЕННЯ
про появу ознак погіршення санітарного стану лісових насаджень

Житомирська область

(Автономна Республіка Крим, область)

ДП «Городницьке ЛГ»

(найменування власника лісів, постійного лісокористувача)

Лісництво Кленівське урочище _____ квартал № 25
виділ № 44 ділянка № _____ площа 0.9 гектарів

Таксаційна характеристика насадження

Склад 70% 2бн/4л+0% вік 80 років, бонітет 5, середній діаметр 28 сантиметрів, середня висота 24 метрів, повнота 0.5, тип лісу Взлсд, рельєф ., експозиція _____, ґрунт _____, підріст _____, підлісок _____

Лісопатологічна характеристика насадження

Вид пошкодження насадження (лісова пожежа, буревій, сніголам, обледеніння, відмирання та всихання дерев, захаращеність, об'їдання шкідниками хвої/листя, наявність гусені, масовий літ метеликів, опадання хвої/листя, відлущення кори на стовбурах та інші ознаки, не характерні для нормального стану дерев) Буревій + відмирання та всихання

Ступінь пошкодження, ураження: _____
(поодинокі, слабке, середнє, сильне)

Вид розподілу пошкоджених дерев: _____
(поодинокі, груповий, куртинний)

Обсяг ушкодженої деревини на 1 гектарі (окомірно) 15 куб. метрів, у тому числі сухостійної 5 куб. метрів

Ознаки погіршення стану лісових насаджень виявив:

_____ м лісу
(посада)
13.09 2021 року

_____ (підпис)

Резиденко О.О.
(ініціали та прізвище)

_____ лісничий
(лісничий (помічник лісничого))

_____ (підпис)

Матвійчук О.В.
(ініціали та прізвище)

13.09 2021 року

Висновок інженера відділу (сектору) охорони і захисту лісу, державного лісогосподарського (лісомисливського) підприємства або представника державного спеціалізованого лісозахисного підприємства щодо необхідності здійснення лісозахисних чи інших заходів з поліпшення санітарного стану лісів за результатами огляду санітарного стану лісової ділянки: потребує заходів з поліпшення санітарного стану лісів потребує срб

інженер О.В.
(посада)

_____ (підпис)

М.В. Остапчук
(ініціали та прізвище)

14.09. 2021 року

ПОВІДОМЛЕННЯ
про появу ознак погіршення санітарного стану лісових насаджень

Житомирська область

(Автономна Республіка Крим, область)

ДП «Городницьке ЛГ»

(найменування власника лісів, постійного лісокористувача)

Лісництво Кленівське урочище _____ квартал № 26
виділ № 6 ділянка № 1 площа 4,7 гектарів

Таксаційна характеристика насадження

Склад 4Б0302В/ВМ/М 76 років, бонітет 1, середній діаметр 30 сантиметрів, середня висота 26 метрів, повнота 08 тип лісу С4СВ, рельєф _____, експозиція _____, ґрунт _____, підріст _____, підлісок _____

Лісопатологічна характеристика насадження

Вид пошкодження насадження (лісова пожежа, буревій, сніголам, обледеніння, відмирання та всихання дерев, захаращеність, об'їдання шкідниками хвої/листя, наявність гусені, масовий літ метеликів, опадання хвої/листя, відлущення кори на стовбурах та інші ознаки, не характерні для нормального стану дерев)

буревій та відмирання та всихання

Ступінь пошкодження, ураження: середнє
(поодинокі, слабке, середнє, сильне)

Вид розподілу пошкоджених дерев: груповий
(поодинокі, груповий, куртинний)

Обсяг ушкодженої деревини на 1 гектарі (окомірно) 15 куб. метрів, у тому числі сухостійної 5 куб. метрів

Ознаки погіршення стану лісових насаджень виявив:

м лісу _____
(посада)
7.09 2021 року

Матвійчук
(підпис)

Матвійчук Г.М.
(ініціали та прізвище)

лісничий _____
(лісничий (помічник лісничого))

Матвійчук
(підпис)

Матвійчук О.В.
(ініціали та прізвище)

7.09 2021 року

Висновок інженера відділу (сектору) охорони і захисту лісу державного лісогосподарського (лісомисливського) підприємства або представника державного спеціалізованого лісозахисного підприємства щодо необхідності здійснення лісозахисних чи інших заходів з поліпшення санітарного стану лісів за результатами огляду санітарного стану лісової ділянки: потребує заходів з поліпшення санітарного стану лісів потребує СРВ

інженер ОЗЛ
(посада)

Останчук
(підпис)

М.В.Останчук
(ініціали та прізвище)

08 09 2021 року

ПОВІДОМЛЕННЯ
про появу ознак погіршення санітарного стану лісових насаджень

Житомирська область

(Автономна Республіка Крим, область)

ДП «Городницьке ЛГ»

(найменування власника лісів, постійного лісокористувача)

Лісництво Кленівське урочище _____ квартал № 32
виділ № 12 ділянка № _____ площа 120 гектарів

Таксаційна характеристика насадження

Склад 50% берези вік 76 років, бонітет 14 середній діаметр 36 сантиметрів, середня висота 29 метрів, повнота 27 тип лісу С4ВР, рельєф _____, експозиція _____, ґрунт _____, підріст _____, підлісок _____

Лісопатологічна характеристика насадження

Вид пошкодження насадження (лісова пожежа, буревій, сніголам, обледеніння, відмирання та всихання дерев, захаращеність, об'їдання шкідниками хвої/листя, наявність гусені, масовий літ метеликів, опадання хвої/листя, відлущення кори на стовбурах та інші ознаки, не характерні для нормального стану дерев) _____

буревій + відмирання та всихання

Ступінь пошкодження, ураження: слабке
(поодинокі, слабке, середнє, сильне)

Вид розподілу пошкоджених дерев: груповий
(поодинокі, груповий, куртинний)

Обсяг ушкодженої деревини на 1 гектарі (окомірно) 15 куб. метрів, у тому числі сухостійної 5 куб. метрів

Ознаки погіршення стану лісових насаджень виявив:

_____ м лісу
(посада)
4.09 2021 року

М.Б.
(підпис)

Матвійчук О.В.
(ініціали та прізвище)

_____ лісничий
(лісничий (помічник лісничого))

Матвійчук
(підпис)

Матвійчук О.В.
(ініціали та прізвище)

4.09 2021 року

Висновок інженера відділу (сектору) охорони і захисту лісу державного лісгосподарського (лісомисливського) підприємства або представника державного спеціалізованого лісозахисного підприємства щодо необхідності здійснення лісозахисних чи інших заходів з поліпшення санітарного стану лісів за результатами огляду санітарного стану лісової ділянки: потребує заходів з поліпшення санітарного стану лісів потребує СРВ

інженер О.В.
(посада)

О.В.
(підпис)

М.В. Остапчук
(ініціали та прізвище)

07 09 2021 року

ПОВІДОМЛЕННЯ
про появу ознак погіршення санітарного стану лісових насаджень

Житомирська область

(Автономна Республіка Крим, область)

ДП «Городницьке ЛГ»

(найменування власника лісів, постійного лісокористувача)

Лісництво Кленівське урочище _____ квартал № 35
виділ № 6 ділянка № _____ площа 23 гектарів

Таксаційна характеристика насадження

Склад 9С3/В6 + ВД4 вік 58 років, бонітет 15, середній діаметр 32 сантиметрів, середня висота 26 метрів, повнота 0.7, тип лісу В3/В6, рельєф _____, експозиція _____, ґрунт _____, підріст _____, підлісок _____

Лісопатологічна характеристика насадження

Вид пошкодження насадження (лісова пожежа, буревій, сніголам, обледеніння, відмирання та всихання дерев, захаращеність, об'їдання шкідниками хвої/листя, наявність гусені, масовий літ метеликів, опадання хвої/листя, відлущення кори на стовбурах та інші ознаки, не характерні для нормального стану дерев) _____

Буревій + відлишення та всихання

Ступінь пошкодження, ураження: _____
(поодинокі, слабке, середнє, сильне)

Вид розподілу пошкоджених дерев: _____
(поодинокі, груповий, куртинний)

Обсяг ушкодженої деревини на 1 гектарі (окомірно) 15 куб. метрів, у тому числі сухостійної 5 куб. метрів

Ознаки погіршення стану лісових насаджень виявив:

_____ м лісу
(посада)
4.09 2021 року

_____ (підпис)

_____ (ініціали та прізвище)

_____ лісничий
(лісничий (помічник лісничого))

_____ (підпис)

_____ Матвійчук О.В.
(ініціали та прізвище)

4.09 2021 року

Висновок інженера відділу (сектору) охорони і захисту лісу державного лісогосподарського (лісомисливського) підприємства або представника державного спеціалізованого лісозахисного підприємства щодо необхідності здійснення лісозахисних чи інших заходів з поліпшення санітарного стану лісів за результатами огляду санітарного стану лісової ділянки: потребує заходів з поліпшення санітарного стану лісів потребує СРВ

_____ інженер ОЗМ
(посада)

_____ (підпис)

_____ М.В. Остапчук
(ініціали та прізвище)

04 09 2021 року

ПОВІДОМЛЕННЯ
про появу ознак погіршення санітарного стану лісових насаджень

Житомирська область

(Автономна Республіка Крим, область)

ЛП «Городницьке ЛГ»

(найменування власника лісів, постійного лісокористувача)

Лісництво Кленівське урочище _____ квартал № 38
виділ № 11 ділянка № _____ площа 1,3 гектарів

Таксаційна характеристика насадження

Склад 563С, 20С вік 41 років, бонітет 1А середній діаметр 22 сантиметрів, середня висота 19 метрів, повнота 0,1 тип лісу БЗРС, рельєф _____, експозиція _____, ґрунт _____, підріст _____, підлісок _____

Лісопатологічна характеристика насадження

Вид пошкодження насадження (лісова пожежа, буревій, сніголам, обледеніння, відмирання та всихання дерев, захаращеність, об'їдання шкідниками хвої/листя, наявність гусені, масовий літ метеликів, опадання хвої/листя, відлущення кори на стовбурах та інші ознаки, не характерні для нормального стану дерев) _____

буревій + відмирання та всихання

Ступінь пошкодження, ураження: _____
(поодинокі, слабке, середнє, сильне)

Вид розподілу пошкоджених дерев: _____
(поодинокий, груповий, куртинний)

Обсяг ушкодженої деревини на 1 гектарі (окомірно) 15 куб. метрів, у тому числі сухостійної 10 куб. метрів

Ознаки погіршення стану лісових насаджень виявив:

_____ м лісу
(посада)
06.09 2021 року

Матвійчук О.В.
(підпис)

Матвійчук О.В.
(ініціали та прізвище)

_____ лісничий
(лісничий (помічник лісничого))

Матвійчук О.В.
(підпис)

Матвійчук О.В.
(ініціали та прізвище)

06.09 2021 року

Висновок інженера відділу (сектору) охорони і захисту лісу державного лісгосподарського (лісомисливського) підприємства або представника державного спеціалізованого лісозахисного підприємства щодо необхідності здійснення лісозахисних чи інших заходів з поліпшення санітарного стану лісів за результатами огляду санітарного стану лісової ділянки: потребує заходів з поліпшення санітарного стану лісів потребує СРВ

М.В. Остапчук
(посада)

М.В. Остапчук
(підпис)

М.В. Остапчук
(ініціали та прізвище)

07 09 2021 року

ПОВІДОМЛЕННЯ
про появу ознак погіршення санітарного стану лісових насаджень

Житомирська область

(Автономна Республіка Крим, область)

ДП «Городницьке ЛГ»

(найменування власника лісів, постійного лісокористувача)

Лісництво Кленівське урочище _____ квартал № 38
виділ № 11 ділянка № _____ площа 0,6 гектарів

Таксаційна характеристика насадження

Склад 56,39,20с вік 41 років, бонітет 1А середній діаметр 22 сантиметрів, середня висота 19 метрів, повнота 0,7 тип лісу В3Дс рельєф _____, експозиція _____, ґрунт _____, підріст _____, підлісок _____

Лісопатологічна характеристика насадження

Вид пошкодження насадження (лісова пожежа, буревій, сніголам, обледеніння, відмирання та всихання дерев, захаращеність, об'їдання шкідниками хвої/листя, наявність гусені, масовий літ метеликів, опадання хвої/листя, відлущення кори на стовбурах та інші ознаки, не характерні для нормального стану дерев)

буревій + відмирання та всихання

Ступінь пошкодження, ураження: _____
(поодинокі, слабке, середнє, сильне)

Вид розподілу пошкоджених дерев: _____
(поодинокий, груповий, куртинний)

Обсяг ушкодженої деревини на 1 гектарі (окомірно) 15 куб. метрів, у тому числі сухостійної 10 куб. метрів

Ознаки погіршення стану лісових насаджень виявив:

_____ м лісу
(посада)
06.09 2021 року

Матв
(підпис)

Матвійчук О.Р.
(ініціали та прізвище)

_____ лісничий
(лісничий (помічник лісничого))

Матв
(підпис)

Матвійчук О.В.
(ініціали та прізвище)

06.09 2021 року

Висновок інженера відділу (сектору) охорони і захисту лісу державного лісгосподарського (лісомисливського) підприємства або представника державного спеціалізованого лісозахисного підприємства щодо необхідності здійснення лісозахисних чи інших заходів з поліпшення санітарного стану лісів за результатами огляду санітарного стану лісової ділянки: потребує заходів з поліпшення санітарного стану лісів потребує СРВ

Матв 03А
(посада)

Сосна
(підпис)

М.В.Остапчук
(ініціали та прізвище)

07 09 2021 року

ПОВІДОМЛЕННЯ

(Автономна Республіка Крим, область)

(найменування власника лісів, постійного лісокористувача)

Лісництво **Кленівське** _____ урочище _____ квартал № 39
 виділ № 2 ділянка № _____ площа 13 гектарів

Таксаційна характеристика насадження

Склад Б, 2, 4, 8, 16, 100 років, бонітет 1, середній діаметр 32 сантиметрів, середня висота 26 метрів, повнота 0,5 тип лісу БДБ, рельєф _____, експозиція _____, ґрунт _____, підріст _____, підлісок _____

Лісопатологічна характеристика насадження

Вид пошкодження насадження (лісова пожежа, буревій, сніголам, обледеніння, відмирання та всихання дерев, захаращеність, об'їдання шкідниками хвої/листя, наявність гусені, масовий літ метеликів, опадання хвої/листя, відлущення кори на стовбурах та інші ознаки, не характерні для нормального стану дерев) _____

Ступінь пошкодження, ураження: середнє
(поодинокі, слабке, середнє, сильне)

Вид розподілу пошкоджених дерев: груповий
(поодинокий, груповий, куртинний)

Обсяг ушкодженої деревини на 1 гектарі (окомірно) 15 куб. метрів, у тому числі
сухостійної 10 куб. метрів

Ознаки погіршення стану лісових насаджень виявив:

_____ м лісу _____
(посада)
14.09 2021__ року

(підпис)

Вінгер В А
(ініціали та прізвище)

лісничий
(лісничий (помічник лісничого))

(підпис)

— Матвійчук О.В.
(ініціали та прізвище)

24.09 2021 року

Висновок інженера відділу (сектору) охорони і захисту лісу державного лісгосподарського (лісомисливського) підприємства або представника державного спеціалізованого лісозахисного підприємства щодо необхідності здійснення лісозахисних чи інших заходів з поліпшення санітарного стану лісів за результатами огляду санітарного стану лісової ділянки: потребує заходів з поліпшення санітарного стану лісів *потребує СРВ*

порт. ОSM
(посада)

(MILITARY)

М. В. Остапчук
(ініціали та прізвище)

15 09 2021 року

ПОВІДОМЛЕННЯ
про появу ознак погіршення санітарного стану лісових насаджень

Житомирська область

(Автономна Республіка Крим, область)

ДП «Городницьке ЛГ»

(найменування власника лісів, постійного лісокористувача)

Лісництво Кленівське урочище _____ квартал № 39
виділ № 4 ділянка № _____ площа 3.1 гектарів

Таксаційна характеристика насадження

Склад Ф3, 30, 30, 10, 10, 10, 10, 10, 10, 10 років, бонітет II, середній діаметр 28 сантиметрів, середня висота 23 метрів, повнота 0.8 тип лісу С2ГФС, рельєф _____, експозиція _____, ґрунт _____, підріст _____, підлісок _____.

Лісопатологічна характеристика насадження

Вид пошкодження насадження (лісова пожежа, буревій, сніголам, обледеніння, відмирання та всихання дерев, захаращеність, об'їдання шкідниками хвої/листя, наявність гусені, масовий літ метеликів, опадання хвої/листя, відлущення кори на стовбурах та інші ознаки, не характерні для нормального стану дерев) _____

буревій + відмирання та всихання

Ступінь пошкодження, ураження: _____
(поодинокі, слабке, середнє, сильне)

Вид розподілу пошкоджених дерев: _____
(поодинокі, груповий, куртинний)

Обсяг ушкодженої деревини на 1 гектарі (окомірно) 10 куб. метрів, у тому числі сухостійної 10 куб. метрів

Ознаки погіршення стану лісових насаджень виявив:

_____ м лісу
(посада)
08.09 2021 року

_____ лісничий
(лісничий (помічник лісничого))

08.09 2021 року

_____ (підпис)
_____ (підпис)

Матвійчук О.В.
(ініціали та прізвище)

Матвійчук О.В.
(ініціали та прізвище)

Висновок інженера відділу (сектору) охорони і захисту лісу державного лісогосподарського (лісомисливського) підприємства або представника державного спеціалізованого лісозахисного підприємства щодо необхідності здійснення лісозахисних чи інших заходів з поліпшення санітарного стану лісів за результатами огляду санітарного стану лісової ділянки: потребує заходів з поліпшення санітарного стану лісів потребує СРВ

_____ (посада)
10.09 2021 року

_____ (підпис)

М.В. Остапчук
(ініціали та прізвище)

ПОВІДОМЛЕННЯ
про появу ознак погіршення санітарного стану лісових насаджень

Житомирська область

(Автономна Республіка Крим, область)

ДП «Городницьке ЛГ»

(найменування власника лісів, постійного лісокористувача)

Лісництво **Кленівське** урочище _____ квартал № **41**
виділ № **31** ділянка № _____ площа **1,8** гектарів

Таксаційна характеристика насадження

Склад **Біліза** вік **66** років, бонітет **1**, середній діаметр **22** сантиметрів, середня висота **22** метрів, повнота **27** тип лісу **С3 ІБС**, рельєф _____, експозиція _____, ґрунт _____, підріст _____, підлісок _____

Лісопатологічна характеристика насадження

Вид пошкодження насадження (лісова пожежа, буревій, сніголам, обледеніння, відмирання та всихання дерев, захаращеність, об'їдання шкідниками хвої/листя, наявність гусені, масовий літ метеликів, опадання хвої/листя, відлущення кори на стовбурах та інші ознаки, не характерні для нормального стану дерев) _____

Ступінь пошкодження, ураження: **середнє**
(поодинокі, слабе, середнє, сильне)

Вид розподілу пошкоджених дерев: **груповий**
(поодинокі, груповий, куртинний)

Обсяг ушкодженої деревини на 1 гектарі (окомірно) **15** куб. метрів, у тому числі сухостійної **5** куб. метрів

Ознаки погіршення стану лісових насаджень виявив

_____ м лісу
(посада)
4.03. 2021 року

М.В. Остапчук
(підпис)

М.В. Остапчук О.В.
(ініціали та прізвище)

_____ лісничий
(лісничий (помічник лісничого))

М.В. Остапчук
(підпис)

Матвійчук О.В.
(ініціали та прізвище)

0.3.09 2021 року

Висновок інженера відділу (сектору) охорони і захисту лісу державного лісогосподарського (лісомисливського) підприємства або представника державного спеціалізованого лісозахисного підприємства щодо необхідності здійснення лісозахисних чи інших заходів з поліпшення санітарного стану лісів за результатами огляду санітарного стану лісової ділянки: потребує заходів з поліпшення санітарного стану лісів **потребує СРВ**

І.М. ОЗЛ
(посада)
08 09 2021 року

М.В. Остапчук
(підпис)

М.В. Остапчук
(ініціали та прізвище)

ПОВІДОМЛЕННЯ
про появу ознак погіршення санітарного стану лісових насаджень

Житомирська область

(Автономна Республіка Крим, область)

ДП «Городницьке ЛГ»

(найменування власника лісів, постійного лісокористувача)

Лісництво Кленівське урочище _____ квартал № 43
виділ № 20 ділянка № _____ площа 0.8 гектарів

Таксаційна характеристика насадження

Склад 4935n вік 56 років, бонітет 2, середній діаметр 22 сантиметрів, середня висота 17 метрів, повнота 0.8 тип лісу лифс, рельєф _____, експозиція _____, ґрунт _____, підріст _____, підлісок _____

Лісопатологічна характеристика насадження

Вид пошкодження насадження (лісова пожежа, буревій, сніголам, обледеніння, відмирання та всихання дерев, захаращеність, об'їдання шкідниками хвої/листя, наявність гусені, масовий літ метеликів, опадання хвої/листя, відлущення кори на стовбурах та інші ознаки, не характерні для нормального стану дерев) _____

Степінь пошкодження, ураження: середнє
(поодинокі, слабке, середнє, сильне)

Вид розподілу пошкоджених дерев: поодинокі
(поодинокий, груповий, куртинкий)

Обсяг ушкодженої деревини на 1 гектарі (окомірно) 15 куб. метрів, у тому числі сухостійної 5 куб. метрів

Ознаки погіршення стану лісових насаджень виявив:

_____ м лісу
(посада)
14.09 2021 року

Матвійчук
(підпис)

Матвійчук О.В.
(ініціали та прізвище)

_____ лісничий
(лісничий (помічник лісничого))

Матвійчук
(підпис)

Матвійчук О.В.
(ініціали та прізвище)

14.09 2021 року

Висновок інженера відділу (сектору) охорони і захисту лісу державного лісогосподарського (лісомисливського) підприємства або представника державного спеціалізованого лісозахисного підприємства щодо необхідності здійснення лісозахисних чи інших заходів з поліпшення санітарного стану лісів за результатами огляду санітарного стану лісової ділянки: потребує заходів з поліпшення санітарного стану лісів потребує СРВ

М.В. Остапчук
(посада)
15 09 2021 року

М.В. Остапчук
(підпис)

М.В. Остапчук
(ініціали та прізвище)

ПОВІДОМЛЕННЯ
про появу ознак погіршення санітарного стану лісових насаджень

Житомирська область

(Автономна Республіка Крим, область)

ДП «Городницьке ЛГ»

(найменування власника лісів, постійного лісокористувача)

Лісництво **Кленівське** _____ урочище _____ квартал № 43
виділ № 21 ділянка № _____ площа 0,6 гектарів

Таксаційна характеристика насадження

Склад 95% дуб + 5% берізка вік 55 років, бонітет IV середній діаметр 32 сантиметрів, середня висота 24 метрів, повнота 0,7 тип лісу ВзФСА, рельєф _____, експозиція _____, ґрунт _____, підріст _____, підлісок _____

Лісопатологічна характеристика насадження

Вид пошкодження насадження (лісова пожежа, буревій, сніголам, обледеніння, відмирання та всихання дерев, захаращеність, об'їдання шкідниками хвої/листя, наявність гусені, масовий літ метеликів, опадання хвої/листя, відлущення кори на стовбурах та інші ознаки, не характерні для нормального стану дерев) _____

буревій + відмирання та всихання

Ступінь пошкодження, ураження: _____
(поодинокі, слабке, середнє, сильне)

Вид розподілу пошкоджених дерев: _____
(поодинокі, груповий, куртинний)

Обсяг ушкодженої деревини на 1 гектарі (окоірно) 15 куб. метрів, у тому числі сухостійної 5 куб. метрів

Ознаки погіршення стану лісових насаджень виявив:

_____ м лісу
(посада)
13.09 2021 року

_____ (підпис)

_____ (ініціали та прізвище)

_____ лісничий
(лісничий (помічник лісничого))

_____ (підпис)

Матвійчук О.В.
(ініціали та прізвище)

13.09 2021 року

Висновок інженера відділу (сектору) охорони і захисту лісу державного лісогосподарського (лісомисливського) підприємства або представника державного спеціалізованого лісозахисного підприємства щодо необхідності здійснення лісозахисних чи інших заходів з поліпшення санітарного стану лісів за результатами огляду санітарного стану лісової ділянки: потребує заходів з поліпшення санітарного стану лісів потребує СРВ.

_____ інш. ОЗЛ
(посада)
14 09 2021 року

_____ (підпис)

М.В. Остапчук
(ініціали та прізвище)

ПОВІДОМЛЕННЯ
про появу ознак погіршення санітарного стану лісових насаджень
Житомирська область
(Автономна Республіка Крим, область)
ДП «Городницьке ЛГ»
(найменування власника лісів, постійного лісокористувача)

Лісництво Кленівське урочище _____ квартал № 53
виділ № 21 ділянка № _____ площа 5.9 гектарів

Таксаційна характеристика насадження

Склад 903150 вік 71 років, бонітет 1, середній діаметр 36 сантиметрів, середня висота 25 метрів, повнота 0.6 тип лісу В. ІС А, рельєф _____, експозиція _____, ґрунт _____, підріст _____, підлісок _____

Лісопатологічна характеристика насадження

Вид пошкодження насадження (лісова пожежа, буревій, сніголам, обледеніння, відмирання та всихання дерев, захаращеність, об'їдання шкідниками хвої/листя, наявність гусені, масовий літ метеликів, опадання хвої/листя, відлущення кори на стовбурах та інші ознаки, не характерні для нормального стану дерев) _____

Буревій + відмирання та всихання

Ступінь пошкодження, ураження: _____ слабке _____
(поодинокі, слабке, середнє, сильне)

Вид розподілу пошкоджених дерев: _____ груповий _____
(поодинокі, груповий, куртинний)

Обсяг ушкодженої деревини на 1 гектарі (окомірно) 15 куб. метрів, у тому числі сухостійної 5 куб. метрів

Ознаки погіршення стану лісових насаджень виявив:

_____ м лісу _____
(посада)
13.09 2021 року

Матвійчук
(підпис)

Матвійчук О.В.
(ініціали та прізвище)

_____ лісничий _____
(лісничий (помічник лісничого))

Матвійчук
(підпис)

Матвійчук О.В.
(ініціали та прізвище)

13.09. 2021 року

Висновок інженера відділу (сектору) охорони і захисту лісу державного лісогосподарського (лісомисливського) підприємства або представника державного спеціалізованого лісозахисного підприємства щодо необхідності здійснення лісозахисних чи інших заходів з поліпшення санітарного стану лісів за результатами огляду санітарного стану лісової ділянки: потребує заходів з поліпшення санітарного стану лісів потребує СРВ.

інші ознаки
(посада)

Останчук
(підпис)

М.В.Останчук
(ініціали та прізвище)

14 09 2021 року

ПОВІДОМЛЕННЯ
про появу ознак погіршення санітарного стану лісових насаджень
Житомирська область
(Автономна Республіка Крим, область)
ДП «Городницьке ЛГ»
(найменування власника лісів, постійного лісокористувача)

Лісництво **Кленівське** урочище _____ квартал № 54
виділ № 33 ділянка № _____ площа 1.4 гектарів

Таксаційна характеристика насадження

Склад 10С3+Бп вік 51 років, бонітет 2, середній діаметр 18 сантиметрів, середня висота 17 метрів, повнота 0.8 тип лісу В4ФСА, рельєф _____, експозиція _____, ґрунт _____, підріст _____, підлісок _____

Лісопатологічна характеристика насадження

Вид пошкодження насадження (лісова пожежа, буревій, сніголам, обледеніння, відмирання та всихання дерев, захаращеність, об'їдання шкідниками хвої/листя, наявність гусені, масовий літ метеликів, опадання хвої/листя, відлущення кори на стовбурах та інші ознаки, не характерні для нормального стану дерев) _____

буревій + відмирання та всихання

Ступінь пошкодження, ураження: _____
(поодинокі, слабке, середнє, сильне)

Вид розподілу пошкоджених дерев: _____
(поодинокий, груповий, куртинний)

Обсяг ушкодженої деревини на 1 гектарі (окомірно) 15 куб. метрів, у тому числі сухостійної 10 куб. метрів

Ознаки погіршення стану лісових насаджень виявив:

_____ м лісу
(посада)
15.09 2021 року

_____ (підпис)

Римівчук О.Р.
(ініціали та прізвище)

_____ лісничий
(лісничий (помічник лісничого))

_____ (підпис)

Матвійчук О.В.
(ініціали та прізвище)

15.09 2021 року

Висновок інженера відділу (сектору) охорони і захисту лісу державного лісогосподарського (лісомисливського) підприємства або представника державного спеціалізованого лісозахисного підприємства щодо необхідності здійснення лісозахисних чи інших заходів з поліпшення санітарного стану лісів за результатами огляду санітарного стану лісової ділянки: потребує заходів з поліпшення санітарного стану лісів потребує СРВ

М.В. Остапчук
(посада)

_____ (підпис)

М.В. Остапчук
(ініціали та прізвище)

16.09 2021 року

ПОВІДОМЛЕННЯ
про появу ознак погіршення санітарного стану лісових насаджень

Житомирська область

(Автономна Республіка Крим, область)

ДП «Городницьке ЛГ»

(найменування власника лісів, постійного лісокористувача)

Лісництво **Кленівське** _____ урочище _____ квартал № 58
виділ № 3 ділянка № 2 площа 10 гектарів

Таксаційна характеристика насадження

Склад 90% 15% вік 100 років, бонітет 1, середній діаметр 36 сантиметрів, середня висота 29 метрів, повнота 0.6 тип лісу Вукіа, рельєф _____, експозиція _____, ґрунт _____, підріст _____, підлісок _____

Лісопатологічна характеристика насадження

Вид пошкодження насадження (лісова пожежа, буревій, сніголам, обледеніння, відмирання та всихання дерев, захаращеність, об'їдання шкідниками хвої/листя, наявність гусені, масовий літ метеликів, опадання хвої/листя, відлущення кори на стовбурах та інші ознаки, не характерні для нормального стану дерев) _____

Буревій + відмирання та всихання

Ступінь пошкодження, ураження: _____ слабке _____
(поодинокі, слабке, середнє, сильне)

Вид розподілу пошкоджених дерев: _____ груповий _____
(поодинокі, груповий, куртинний)

Обсяг ушкодженої деревини на 1 гектарі (окомірно) 15 куб. метрів, у тому числі сухостійної 5 куб. метрів

Ознаки погіршення стану лісових насаджень виявив:

_____ м лісу
(посада)
14 09 2021 року

[підпис]
(підпис)

Матвійчук О.В.
(ініціали та прізвище)

_____ лісничий
(лісничий (помічник лісничого))

[підпис]
(підпис)

Матвійчук О.В.
(ініціали та прізвище)

15.09 2021 року

Висновок інженера відділу (сектору) охорони і захисту лісу державного лісгосподарського (лісомисливського) підприємства або представника державного спеціалізованого лісозахисного підприємства щодо необхідності здійснення лісозахисних чи інших заходів з поліпшення санітарного стану лісів за результатами огляду санітарного стану лісової ділянки: потребує заходів з поліпшення санітарного стану лісів потребує СЗВ

_____ інш. ОЗЛ
(посада)
15 09 2021 року

[підпис]
(підпис)

М.В. Остапчук
(ініціали та прізвище)

ПОВІДОМЛЕННЯ
про появу ознак погіршення санітарного стану лісових насаджень

Житомирська область

(Автономна Республіка Крим, область)

ДП «Городницьке ЛГ»

(найменування власника лісів, постійного лісокористувача)

Лісництво **Кленівське** _____ урочище _____ квартал № **6.2**
виділ № **31** ділянка № _____ площа **1.2** гектарів

Таксаційна характеристика насадження

Склад **Б, С, Бп** вік **33** років, бонітет **1**, середній діаметр **2.8** сантиметрів, середня висота **21** метрів, повнота **0.7** тип лісу **В.Ф.С.**, рельєф _____, експозиція _____, ґрунт _____, підріст _____, підлісок _____

Лісопатологічна характеристика насадження

Вид пошкодження насадження (лісова пожежа, буревій, сніголам, обледеніння, відмирання та всихання дерев, захаращеність, об'їдання шкідниками хвої/листя, наявність гусені, масовий літ метеликів, опадання хвої/листя, відлущення кори на стовбурах та інші ознаки, не характерні для нормального стану дерев)

буревій + відмерлих та великих

Ступінь пошкодження, ураження: _____
(поодинокі, слабке, середнє, сильне)

Вид розподілу пошкоджених дерев: _____
(поодинокий, груповий, куртинний)

Обсяг ушкодженої деревини на 1 гектарі (окомірно) **15** куб. метрів, у тому числі сухостійної **5** куб. метрів

Ознаки погіршення стану лісових насаджень виявив:

_____ м лісу
(посада)
15.09. 2021 року

_____ (підпис)

Римівський О.Р.
(ініціали та прізвище)

_____ лісничий
(лісничий (помічник лісничого))

_____ (підпис)

Матвійчук О.В.
(ініціали та прізвище)

15.09. 2021 року

Висновок інженера відділу (сектору) охорони і захисту лісу державного лісогосподарського (лісомисливського) підприємства або представника державного спеціалізованого лісозахисного підприємства щодо необхідності здійснення лісозахисних чи інших заходів з поліпшення санітарного стану лісів за результатами огляду санітарного стану лісової ділянки: потребує заходів з поліпшення санітарного стану лісів **потребує СРВ**

_____ інш. **О.З.Л.**
(посада)
16 09 2021 року

_____ (підпис)

М.В.Остапчук
(ініціали та прізвище)

ПОВІДОМЛЕННЯ
про появу ознак погіршення санітарного стану лісових насаджень

Житомирська область

(Автономна Республіка Крим, область)

ДП «Городницьке ЛГ»

(найменування власника лісів, постійного лісокористувача)

Лісництво Кленівське урочище _____ квартал № 62
виділ № 14 ділянка № _____ площа 0.7 гектарів

Таксаційна характеристика насаджень

Склад Біліза 78 років, бонітет 4 середній діаметр 28 сантиметрів, середня висота 26
метрів, повнота 0.6 тип лісу С₁ ГС, рельєф _____, експозиція _____
грунт _____, підріст _____, підлісок _____

Лісопатологічна характеристика насаджень

Вид пошкодження насаджень (лісова пожежа, буревій, сніголам, обледеніння, відмирання та всихання дерев, захаращеність, об'їдання шкідниками хвої/листя, наявність гусені, масовий літ метеликів, опадання хвої/листя, відлущення кори на стовбурах та інші ознаки, не характерні для нормального стану дерев) _____

буревій + відмирання та всихання

Ступінь пошкодження, ураження: _____
(поодинокі, слабке, середнє, сильне)

Вид розподілу пошкоджених дерев: _____
(поодинокий, груповий, куртинний)

Обсяг ушкодженої деревини на 1 гектарі (окомірно) 15 куб. метрів, у тому числі сухостійної 10 куб. метрів

Ознаки погіршення стану лісових насаджень виявив:

_____ м лісу
(посада)
4.09 2021 року

_____ (підпис)

_____ (ініціали та прізвище)

_____ лісничий
(лісничий (помічник лісничого))

_____ (підпис)

Матвійчук О.В.
(ініціали та прізвище)

4.09 2021 року

Висновок інженера відділу (сектору) охорони і захисту лісу державного лісгосподарського (лісомисливського) підприємства або представника державного спеціалізованого лісозахисного підприємства щодо необхідності здійснення лісозахисних чи інших заходів з поліпшення санітарного стану лісів за результатами огляду санітарного стану лісової ділянки: потребує заходів з поліпшення санітарного стану лісів потребує СРВ.

_____ (посада)
08 09 2021 року

_____ (підпис)

М.В.Останчук
(ініціали та прізвище)

ПОВІДОМЛЕННЯ
про появу ознак погіршення санітарного стану лісових насаджень

Житомирська область

(Автономна Республіка Крим, область)

ДП «Городницьке ЛГ»

(найменування власника лісів, постійного лісокористувача)

Лісництво Кленівське урочище _____ квартал № 65
виділ № 33 ділянка № _____ площа 1,9 гектарів

Таксаційна характеристика насадження

Склад 96% бн вік 62 років, бонітет 1, середній діаметр 28 сантиметрів, середня висота 25 метрів, повнота 0,6 тип лісу б2ФС, рельєф _____, експозиція _____, ґрунт _____, підріст _____, підлісок _____

Лісопатологічна характеристика насадження

Вид пошкодження насадження (лісова пожежа, буревій, сніголам, обледеніння, відмирання та всихання дерев, захаращеність, об'їдання шкідниками хвої/листя, наявність гусені, масовий літ метеликів, опадання хвої/листя, відлущення кори на стовбурах та інші ознаки, не характерні для нормального стану дерев) _____

Буревій + відмирання та всихання

Ступінь пошкодження, ураження: _____
(поодинокі, слабке, середнє, сильне)

Вид розподілу пошкоджених дерев: _____
(поодинокий, груповий, куртинний)

Обсяг ушкодженої деревини на 1 гектарі (окомірно) _____ куб. метрів, у тому числі сухостійної _____ куб. метрів

Ознаки погіршення стану лісових насаджень виявив:

_____ м лісу
(посада)
06.09 2021 року

О.В. Матвійчук
(підпис)

Матвійчук О.В.
(ініціали та прізвище)

_____ лісничий
(лісничий (помічник лісничого))

Матвійчук О.В.
(підпис)

Матвійчук О.В.
(ініціали та прізвище)

06.09 2021 року

Висновок інженера відділу (сектору) охорони і захисту лісу державного лісогосподарського (лісомисливського) підприємства або представника державного спеціалізованого лісозахисного підприємства щодо необхідності здійснення лісозахисних чи інших заходів з поліпшення санітарного стану лісів за результатами огляду санітарного стану лісової ділянки: потребує заходів з поліпшення санітарного стану лісів пожежа + СРВ

_____ інш. О.В.
(посада)
07 09 2021 року

О.В. Матвійчук
(підпис)

М.В. Остапчук
(ініціали та прізвище)

ПОВІДОМЛЕННЯ
про появу ознак погіршення санітарного стану лісових насаджень

Житомирська обл.
(Автономна Республіка Крим, область)
ДП «Городницьке ЛГ»
(найменування власника лісів, постійного лісокористувача)

Лісництво _____ Липинське _____ урочище _____ квартал № 18
виділ № 16 ділянка № 1 площа 20 гектарів

Таксаційна характеристика насадження

Склад 70% 35%, вік 100 років, бонітет II, середній діаметр 36 сантиметрів,
середня висота 26 метрів, повнота 0.60, тип лісу В5БС, рельєф нижній
експозиція _____, ґрунт _____, підріст _____, підлісок КЧЛ

Лісопатологічна характеристика насадження

Вид пошкодження насадження (лісова пожежа, буревій, сніголам, обледеніння, відмирання та всихання дерев, захаращеність, об'їдання шкідниками хвої/листя, наявність гусені, масовий літ метеликів, опадання хвої/листя, відлущення кори на стовбурах та інші ознаки, не характерні для нормального стану дерев) відмирання та всихання дерев, буревій, короїд

Ступінь пошкодження, ураження: середнє
(поодинокі, слабке, середнє, сильне)

Вид розподілу пошкоджених дерев: груповий
(поодинокий, груповий, куртинний)

Обсяг ушкодженої деревини на 1 гектарі (окомірно) 25 куб. метрів, у тому числі сухостійної 15 куб. метрів

Ознаки погіршення стану лісових насаджень виявив:

м-р. лісу _____
(посада)
10 0.9 2021 року

Медведський А.Д.
(підпис)

Медведський А.Д.
(ініціали та прізвище)

пом ліс-го _____
(лісничий (помічник лісничого))

Остапчук С.І.
(підпис)

Остапчук С.І.
(ініціали та прізвище)

10 09 2021 року

Висновок інженера відділу (сектору) охорони і захисту лісу державного лісогосподарського (лісомисливського) підприємства або представника державного спеціалізованого лісозахисного підприємства щодо необхідності здійснення лісозахисних чи інших заходів з поліпшення санітарного стану лісів за результатами огляду санітарного стану лісової ділянки: _____ потребує СРВ _____

Інженер ОЗЛ _____
(посада)
13 09 2021 року

Остапчук С.І.
(підпис)

М.В. Остапчук
(ініціали та прізвище)

ПОВІДОМЛЕННЯ
про появу ознак погіршення санітарного стану лісових насаджень

Житомирська обл. _____
(Автономна Республіка Крим, область)
ДП «Городницьке ЛГ» _____
(найменування власника лісів, постійного лісокористувача)

Лісництво _____ Липинське _____ урочище _____ квартал № 25
виділ № 1 ділянка № _____ площа 37 гектарів

Таксаційна характеристика насадження

Склад 100% Бп, вік 54 років, бонітет ІА, середній діаметр 26 сантиметрів,
середня висота 23 метрів, повнота 080, тип лісу В₂ДС, рельєф рівнинний
експозиція _____, ґрунт _____, підріст _____, підлісок КУЛ.

Лісопатологічна характеристика насадження

Вид пошкодження насадження (лісова пожежа, буревій, сніголам, обледеніння, відмирання та всихання дерев, захаращеність, об'їдання шкідниками хвої/листя, наявність гусені, масовий літ метеликів, опадання хвої/листя, відлущення кори на стовбурах та інші ознаки, не характерні для нормального стану дерев) відмирання та
всихання дерев, буревій, сніголам

Ступінь пошкодження, ураження: слабке
(поодинокі, слабке, середнє, сильне)

Вид розподілу пошкоджених дерев: груповий
(поодинокий, груповий, куртинний)

Обсяг ушкодженої деревини на 1 гектарі (окомірно) 20 куб. метрів, у тому числі
сухостійної 15 куб. метрів

Ознаки погіршення стану лісових насаджень виявив:

м-р. лісу _____
(посада)
28 09 2021 року

_____ (підпис)

Лісневський Н.О.
(ініціали та прізвище)

пом ліс-го _____
(лісничий (помічник лісничого))

_____ (підпис)

Остапчук С.А.
(ініціали та прізвище)

28 09 2021 року

Висновок інженера відділу (сектору) охорони і захисту лісу державного лісогосподарського (лісомисливського) підприємства або представника державного спеціалізованого лісозахисного підприємства щодо необхідності здійснення лісозахисних чи інших заходів з поліпшення санітарного стану лісів за результатами огляду санітарного стану лісової ділянки: _____ потребує СРВ _____

Інженер ОЗЛ _____
(посада)
13 09 2021 року

_____ (підпис)

М.В. Остапчук
(ініціали та прізвище)

ПОВІДОМЛЕННЯ
про появу ознак погіршення санітарного стану лісових насаджень

Житомирська обл.
(Автономна Республіка Крим, область)

ДП «Городницьке ЛГ»
(найменування власника лісів, постійного лісокористувача)

Лісництво _____ Липинське _____ урочище _____ квартал № 25
виділ № 2 ділянка № _____ площа 40 гектарів

Таксаційна характеристика насадження

Склад 96 1 6, вік 55 років, бонітет ІА, середній діаметр 28 сантиметрів,
середня висота 23 метрів, повнота 0.70, тип лісу ВзДСА, рельєф рівнинний
експозиція _____, ґрунт _____, підріст _____, підлісок РДЖ

Лісопатологічна характеристика насадження

Вид пошкодження насадження (лісова пожежа, буревій, сніголам, обледеніння, відмирання та всихання дерев, захаращеність, об'їдання шкідниками хвої/листя, наявність гусені, масовий літ метеликів, опадання хвої/листя, відлущення кори на стовбурах та інші ознаки, не характерні для нормального стану дерев) відмирання та всихання
дерев, верховий короз

Ступінь пошкодження, ураження: слабке
(поодинокі, слабке, середнє, сильне)

Вид розподілу пошкоджених дерев: груповий
(поодинокі, груповий, куртинний)

Обсяг ушкодженої деревини на 1 гектарі (окомірно) 15 куб. метрів, у тому числі сухостійної 10 куб. метрів

Ознаки погіршення стану лісових насаджень виявив:

м-р. лісу _____
(посада)
08 09 2021 року

(підпис)

Філімонський Ю. О.
(ініціали та прізвище)

пом ліс-го _____
(лісничий (помічник лісничого))

(підпис)

Остапчук С. А.
(ініціали та прізвище)

08 09 2021 року

Висновок інженера відділу (сектору) охорони і захисту лісу державного лісогосподарського (лісомисливського) підприємства або представника державного спеціалізованого лісозахисного підприємства щодо необхідності здійснення лісозахисних чи інших заходів з поліпшення санітарного стану лісів за результатами огляду санітарного стану лісової ділянки: _____ потребує СРВ _____

Інженер ОЗЛ _____
(посада)

(підпис)

М.В. Остапчук
(ініціали та прізвище)

13 09 2021 року

ПОВІДОМЛЕННЯ
про появу ознак погіршення санітарного стану лісових насаджень

Житомирська обл.
(Автономна Республіка Крим, область)

ДП «Городницьке ЛГ»
(найменування власника лісів, постійного лісокористувача)

Лісництво _____ Липинське _____, урочище _____ квартал № 28
виділ № 11 ділянка № 1 площа 2,0 гектарів

Таксаційна характеристика насадження

Склад БС 36n 121, вік 14 років, бонітет 1А, середній діаметр 28 сантиметрів,
середня висота 23 метрів, повнота 0,80, тип лісу Б3ДСх, рельєф рівнинний
експозиція _____, ґрунт _____, підріст _____, підлісок РДМ

Лісопатологічна характеристика насадження

Вид пошкодження насадження (лісова пожежа, буревій, сніголам, обледеніння, відмирання та всихання дерев, захаращеність, об'їдання шкідниками хвої/листя, наявність гусені, масовий літ метеликів, опадання хвої/листя, відлущення кори на стовбурах та інші ознаки, не характерні для нормального стану дерев) буревій, відмирання та всихання дерев

Ступінь пошкодження, ураження: середнє
(поодинокі, слабке, середнє, сильне)

Вид розподілу пошкоджених дерев: груповий
(поодинокі, груповий, куртинний)

Обсяг ушкодженої деревини на 1 гектарі (окомірно) 20 куб. метрів, у тому числі сухостійної 15 куб. метрів

Ознаки погіршення стану лісових насаджень виявив:

м-р. лісу _____
(посада)
10 09 2021 року

М.В. Остапчук
(підпис)

М.В. Остапчук
(ініціали та прізвище)

пом ліс-го _____
(лісничий (помічник лісничого))

В.В. Остапчук
(підпис)

Остапчук С.В.
(ініціали та прізвище)

10 09 2021 року

Висновок інженера відділу (сектору) охорони і захисту лісу державного лісгосподарського (лісомисливського) підприємства або представника державного спеціалізованого лісозахисного підприємства щодо необхідності здійснення лісозахисних чи інших заходів з поліпшення санітарного стану лісів за результатами огляду санітарного стану лісової ділянки: _____ потребує СРВ

Інженер ОЗЛ _____
(посада)

В.В. Остапчук
(підпис)

М.В. Остапчук
(ініціали та прізвище)

13 09 2021 року

ПОВІДОМЛЕННЯ
про появу ознак погіршення санітарного стану лісових насаджень

Житомирська обл.
(Автономна Республіка Крим, область)
ДП «Городницьке ЛГ»
(найменування власника лісів, постійного лісокористувача)

Лісництво _____ Липинське _____ урочище _____ квартал № 29
виділ № 27 ділянка № _____ площа 1.9 гектарів

Таксаційна характеристика насадження

Склад 3С2Д3д5т30с, вік 80 років, бонітет 7А, середній діаметр 44 сантиметрів,
середня висота 30 метрів, повнота 0.60, тип лісу С3ДСХ, рельєф нижньий
експозиція _____, ґрунт _____, підріст _____, підлісок НЧЛ

Лісопатологічна характеристика насадження

Вид пошкодження насадження (лісова пожежа, буревій, сніголам, обледеніння, відмирання та всихання дерев, захаращеність, об'їдання шкідниками хвої/листя, наявність гусені, масовий літ метеликів, опадання хвої/листя, відлущення кори на стовбурах та інші ознаки, не характерні для нормального стану дерев) буревій, відмирання то-
всихання дерев

Ступінь пошкодження, ураження: слабке
(поодиноке, слабе, середнє, сильне)

Вид розподілу пошкоджених дерев: груповий
(посидинокий, груповий, куртинний)

Обсяг ушкодженої деревини на 1 гектарі (окомірно) 15 куб. метрів, у тому числі
сухостійної 10 куб. метрів

Ознаки погіршення стану лісових насаджень виявив:

м-р. лісу _____
(посада)
07 09 2021 року

_____ (підпис)

Коліаський Ю.О.
(ініціали та прізвище)

пом ліс-го _____
(лісничий (помічник лісничого))

_____ (підпис)

Остапчук С.А.
(ініціали та прізвище)

07 09 2021 року

Висновок інженера відділу (сектору) охорони і захисту лісу державного лісгосподарського (лісомисливського) підприємства або представника державного спеціалізованого лісозахисного підприємства щодо необхідності здійснення лісозахисних чи інших заходів з поліпшення санітарного стану лісів за результатами огляду санітарного стану лісової ділянки: _____ потребує СРВ _____

Інженер ОЗЛ _____
(посада)
13 09 2021 року

_____ (підпис)

М.В. Остапчук
(ініціали та прізвище)

ПОВІДОМЛЕННЯ
про появу ознак погіршення санітарного стану лісових насаджень

Житомирська обл.
(Автономна Республіка Крим, область)

ДП «Городницьке ЛГ»

(найменування власника лісів, постійного лісокористувача)

Лісництво _____ Липинське _____ урочище _____ квартал № 30
виділ № 60 ділянка № _____ площа 4,0 гектарів

Таксаційна характеристика насадження

Склад 8 С3 2 бн + Д3, вік 70 років, бонітет ІА, середній діаметр 32 сантиметрів,
середня висота 26 метрів, повнота 0,70, тип лісу В. д. с. т., рельєф хвилястий
експозиція _____, ґрунт _____, підріст _____, підлісок _____

Лісопатологічна характеристика насадження

Вид пошкодження насадження (лісова пожежа, буревій, сніголам, обледеніння, відмирання та всихання дерев, захаращеність, об'їдання шкідниками хвої/листя, наявність гусені, масовий літ метеликів, опадання хвої/листя, відлущення кори на стовбурах та інші ознаки, не характерні для нормального стану дерев) буревій, відмирання та всихання дерев.

Ступінь пошкодження, ураження: лише
(поодинокі, слабке, середнє, сильне)

Вид розподілу пошкоджених дерев: груповий
(поодинокий, груповий, куртинний)

Обсяг ушкодженої деревини на 1 гектарі (окомірно) 40 куб. метрів, у тому числі сухостійної 30 куб. метрів

Ознаки погіршення стану лісових насаджень виявив:

м-р. лісу _____
(посада)
10 09 2021 року

(підпис)

Жаленський Ю.О.
(ініціали та прізвище)

пом ліс-го _____
(лісничий (помічник лісничого))

(підпис)

Остапчук С.А.
(ініціали та прізвище)

10 09 2021 року

Висновок інженера відділу (сектору) охорони і захисту лісу державного лісгосподарського (лісомисливського) підприємства або представника державного спеціалізованого лісозахисного підприємства щодо необхідності здійснення лісозахисних чи інших заходів з поліпшення санітарного стану лісів за результатами огляду санітарного стану лісової ділянки: _____ потребує СРВ _____

Інженер ОЗЛ _____
(посада)

(підпис)

М.В. Остапчук
(ініціали та прізвище)

13 09 2021 року

ПОВІДОМЛЕННЯ
про появу ознак погіршення санітарного стану лісових насаджень

Житомирська обл.
(Автономна Республіка Крим, область)
ДП «Городницьке ЛГ»
(найменування власника лісів, постійного лісокористувача)

Лісництво _____ Липинське _____ урочище _____ квартал № 31
виділ № 44 ділянка № _____ площа 1,7 гектарів

Таксаційна характеристика насадження

Склад 4С 2Б 10С, вік 53 років, бонітет ІА, середній діаметр 24 сантиметрів,
середня висота 22 метрів, повнота 0,70, тип лісу В. ДСЛ, рельєф хвилястий,
експозиція _____, ґрунт _____, підріст _____, підлісок _____

Лісопатологічна характеристика насадження

Вид пошкодження насадження (лісова пожежа, буревій, сніголам, обледеніння, відмирання та всихання дерев, захаращеність, об'їдання шкідниками хвої/листя, наявність гусені, масовий літ метеликів, опадання хвої/листя, відлущення кори на стовбурах та інші ознаки, не характерні для нормального стану дерев) відмирання та всихання дерев, вершинний короїд

Ступінь пошкодження, ураження: сильне
(поодинокі, слабке, середнє, сильне)

Вид розподілу пошкоджених дерев: груповий
(поодинокі, груповий, куртинний)

Обсяг ушкодженої деревини на 1 гектарі (окомірно) 45 куб. метрів, у тому числі сухостійної 30 куб. метрів

Ознаки погіршення стану лісових насаджень виявив:

м-р. лісу _____
(посада)
03 09 2021 року

(підпис)

Яковський Ю. О.
(ініціали та прізвище)

пом ліс-го _____
(лісничий (помічник лісничого))

(підпис)

Остапчук С. І.
(ініціали та прізвище)

03 09 2021 року

Висновок інженера відділу (сектору) охорони і захисту лісу державного лісгосподарського (лісомисливського) підприємства або представника державного спеціалізованого лісозахисного підприємства щодо необхідності здійснення лісозахисних чи інших заходів з поліпшення санітарного стану лісів за результатами огляду санітарного стану лісової ділянки: _____ потребує СРВ _____

Інженер ОЗЛ _____
(посада)
13 09 2021 року

(підпис)

М.В. Остапчук
(ініціали та прізвище)

ПОВІДОМЛЕННЯ
про появу ознак погіршення санітарного стану лісових насаджень

Житомирська обл.
(Автономна Республіка Крим, область)

ДП «Городницьке ЛГ»
(найменування власника лісів, постійного лісокористувача)

Лісництво _____ Липинське _____ урочище _____ квартал № 32
виділ № 28 ділянка № _____ площа 0,7 гектарів

Таксаційна характеристика насадження

Склад БС, ЛС, ДБн, вік 54 років, бонітет ІА, середній діаметр 30 сантиметрів,
середня висота 23 метрів, повнота 0,60, тип лісу В, А, ДС, рельєф рівнинний
експозиція _____, ґрунт _____, підріст _____, підлісок _____

Лісопатологічна характеристика насадження

Вид пошкодження насадження (лісова пожежа, буревій, сніголам, обледеніння, відмирання та всихання дерев, захаращеність, об'їдання шкідниками хвої/листя, наявність гусені, масовий літ метеликів, опадання хвої/листя, відлущення кори на стовбурах та інші ознаки, не характерні для нормального стану дерев) буревій, відмирання та всихання дерев

Ступінь пошкодження, ураження: середнє
(поодинокі, слабке, середнє, сильне)

Вид розподілу пошкоджених дерев: груповий
(поодинокі, груповий, куртинний)

Обсяг ушкодженої деревини на 1 гектарі (окомірно) 45 куб. метрів, у тому числі сухостійної 35 куб. метрів

Ознаки погіршення стану лісових насаджень виявив:

_____ м-р. лісу _____
(посада)
03 09 2021 року

_____ (підпис)

Богданський Ю.О.
(ініціали та прізвище)

_____ пом ліс-го _____
(лісничий (помічник лісничого))

_____ (підпис)

Остатчук С.І.
(ініціали та прізвище)

03 09 2021 року

Висновок інженера відділу (сектору) охорони і захисту лісу державного лісгосподарського (лісомисливського) підприємства або представника державного спеціалізованого лісозахисного підприємства щодо необхідності здійснення лісозахисних чи інших заходів з поліпшення санітарного стану лісів за результатами огляду санітарного стану лісової ділянки: _____ потребує СРВ _____

_____ Інженер ОЗЛ _____
(посада)
03 09 2021 року

_____ (підпис)

М.В. Остапчук
(ініціали та прізвище)

ПОВІДОМЛЕННЯ
про появу ознак погіршення санітарного стану лісових насаджень

Житомирська обл.
(Автономна Республіка Крим, область)
ДП «Городницьке ЛГ»
(найменування власника лісів, постійного лісокористувача)

Лісництво _____ Липинське _____, урочище _____ квартал № 32
виділ № 32 ділянка № _____ площа 27 гектарів

Таксаційна характеристика насадження

Склад 8С22Бп, вік 71 років, бонітет І, середній діаметр 30 сантиметрів,
середня висота 24 метрів, повнота 060, тип лісу В2ДС, рельєф рівнинний
експозиція _____, ґрунт _____, підріст _____, підлісок _____

Лісопатологічна характеристика насадження

Вид пошкодження насадження (лісова пожежа, буревій, сніголам, обледеніння, відмирання та всихання дерев, захаращеність, об'їдання шкідниками хвої/листя, наявність гусені, масовий літ метеликів, опадання хвої/листя, відлущення кори на стовбурах та інші ознаки, не характерні для нормального стану дерев) буревій, відмирання та всихання дерев

Ступінь пошкодження, ураження: слабке
(поодиноке, слабке, середнє, сильне)

Вид розподілу пошкоджених дерев: груповий
(поодинокий, груповий, куртинний)

Обсяг ушкодженої деревини на 1 гектарі (окомірно) 15 куб. метрів, у тому числі сухостійної 10 куб. метрів

Ознаки погіршення стану лісових насаджень виявив:

м-р. лісу _____
(посада)
07 09 2021 року

_____ (підпис)

Големський Ю.О.
(ініціали та прізвище)

пом ліс-го _____
(лісничий (помічник лісничого))

_____ (підпис)

Остапчук С.А.
(ініціали та прізвище)

07 09 2021 року

Висновок інженера відділу (сектору) охорони і захисту лісу державного лісогосподарського (лісомисливського) підприємства або представника державного спеціалізованого лісозахисного підприємства щодо необхідності здійснення лісозахисних чи інших заходів з поліпшення санітарного стану лісів за результатами огляду санітарного стану лісової ділянки: _____ потребує СРВ _____

Інженер ОЗЛ _____
(посада)

_____ (підпис)

М.В. Остапчук
(ініціали та прізвище)

13 09 2021 року

ПОВІДОМЛЕННЯ
про появу ознак погіршення санітарного стану лісових насаджень

Житомирська обл.
(Автономна Республіка Крим, область)
ДП «Городницьке ЛГ»
(найменування власника лісів, постійного лісокористувача)

Лісництво _____ Липинське _____ урочище _____ квартал № 34
виділ № 21 ділянка № _____ площа 3.4 гектарів

Таксаційна характеристика насадження

Склад 106, вік 62 років, бонітет I, середній діаметр 24 сантиметрів,
середня висота 22 метрів, повнота 0.80, тип лісу В. ДСЛ, рельєф низинний
експозиція _____, ґрунт _____, підріст _____, підлісок РРМ

Лісопатологічна характеристика насадження

Вид пошкодження насадження (лісова пожежа, буревій, сніголам, обледеніння, відмирання та всихання дерев, захаращеність, об'їдання шкідниками хвої/листя, наявність гусені, масовий літ метеликів, опадання хвої/листя, відлущення кори на стовбурах та інші ознаки, не характерні для нормального стану дерев) буревій, відмирання та всихання дерев

Ступінь пошкодження, ураження: середнє
(поодинокі, слабке, середнє, сильне)

Вид розподілу пошкоджених дерев: груповий
(поодинокий, груповий, куртинний)

Обсяг ушкодженої деревини на 1 гектарі (окомірно) 25 куб. метрів, у тому числі сухостійної 15 куб. метрів

Ознаки погіршення стану лісових насаджень виявив:

м-р. лісу _____
(посада)
07 09 2021 року

[підпис]
(підпис)

Хриш В. А.
(ініціали та прізвище)

пом ліс-го _____
(лісничий (помічник лісничого))

[підпис]
(підпис)

Остапчук С. А.
(ініціали та прізвище)

07 09 2021 року

Висновок інженера відділу (сектору) охорони і захисту лісу державного лісогосподарського (лісомисливського) підприємства або представника державного спеціалізованого лісозахисного підприємства щодо необхідності здійснення лісозахисних чи інших заходів з поліпшення санітарного стану лісів за результатами огляду санітарного стану лісової ділянки: _____ потребує СРВ _____

Інженер ОЗЛ _____
(посада)
13 09 2021 року

[підпис]
(підпис)

М.В. Остапчук
(ініціали та прізвище)

ПОВІДОМЛЕННЯ
про появу ознак погіршення санітарного стану лісових насаджень

Житомирська обл.

(Автономна Республіка Крим, область)

ДП «Городницьке ЛГ»

(найменування власника лісів, постійного лісокористувача)

Лісництво _____ Липинське _____ урочище _____ квартал № 34
виділ № 35 ділянка № _____ площа 2,5 гектарів

Таксаційна характеристика насадження

Склад БС14Бп, вік 64 років, бонітет II, середній діаметр 24 сантиметрів,
середня висота 19 метрів, повнота 0,70, тип лісу д.с., рельєф рівнинний
експозиція _____, ґрунт _____, підріст _____, підлісок _____

Лісопатологічна характеристика насадження

Вид пошкодження насадження (лісова пожежа, буревій, сніголам, обледеніння, відмирання та всихання дерев, захаращеність, об'їдання шкідниками хвої/листя, наявність гусені, масовий літ метеликів, опадання хвої/листя, відлущення кори на стовбурах та інші ознаки, не характерні для нормального стану дерев) буревій, відмирання та захаращеність дерев

Ступінь пошкодження, ураження: середнє
(поодинокі, слабке, середнє, сильне)

Вид розподілу пошкоджених дерев: груповий
(поодинокі, груповий, куртинний)

Обсяг ушкодженої деревини на 1 гектарі (окомірно) 25 куб. метрів, у тому числі сухостійної 15 куб. метрів

Ознаки погіршення стану лісових насаджень виявив:

_____ м-р. лісу _____
(посада)

08 09 2021 року

_____ пом ліс-го _____
(лісничий (помічник лісничого))

08 09 2021 року

_____ (підпис)

Хуци В. А.
(ініціали та прізвище)

_____ (підпис)

Остапчук С. І.
(ініціали та прізвище)

Висновок інженера відділу (сектору) охорони і захисту лісу державного лісгосподарського (лісомисливського) підприємства або представника державного спеціалізованого лісозахисного підприємства щодо необхідності здійснення лісозахисних чи інших заходів з поліпшення санітарного стану лісів за результатами огляду санітарного стану лісової ділянки: _____ потребує СРВ _____

_____ Інженер ОЗЛ _____
(посада)

13 09 2021 року

_____ (підпис)

М.В. Остапчук
(ініціали та прізвище)

ПОВІДОМЛЕННЯ
про появу ознак погіршення санітарного стану лісових насаджень

Житомирська обл.
(Автономна Республіка Крим, область)
ДП «Городницьке ЛГ»
(найменування власника лісів, постійного лісокористувача)

Лісництво _____ Липинське _____, урочище _____ квартал № 34
виділ № 36 ділянка № _____ площа 1,2 гектарів

Таксаційна характеристика насадження

Склад РС 26м, вік 90 років, бонітет I, середній діаметр 36 сантиметрів,
середня висота 29 метрів, повнота 0,60, тип лісу В3ДСА, рельєф хвилястий
експозиція _____, ґрунт _____, підріст _____, підлісок РРМ КШ

Лісопатологічна характеристика насадження

Вид пошкодження насадження (лісова пожежа, буревій, сніголам, обледеніння, відмирання та всихання дерев, захаращеність, об'їдання шкідниками хвої/листя, наявність гусені, масовий літ метеликів, опадання хвої/листя, відлущення кори на стовбурах та інші ознаки, не характерні для нормального стану дерев) буревій, відмирання та всихання дерев

Ступінь пошкодження, ураження: середнє
(поодинокі, слабке, середнє, сильне)

Вид розподілу пошкоджених дерев: груповий
(поодинокі, груповий, куртинний)

Обсяг ушкодженої деревини на 1 гектарі (окомірно) 25 куб. метрів, у тому числі сухостійної 15 куб. метрів

Ознаки погіршення стану лісових насаджень виявив:

м-р. лісу _____
(посада)
08 09 2021 року

[підпис]
(підпис)

[підпис]
(ініціали та прізвище)

пом ліс-го _____
(лісничий (помічник лісничого))

[підпис]
(підпис)

[підпис]
(ініціали та прізвище)

08 09 2021 року

Висновок інженера відділу (сектору) охорони і захисту лісу державного лісогосподарського (лісомисливського) підприємства або представника державного спеціалізованого лісозахисного підприємства щодо необхідності здійснення лісозахисних чи інших заходів з поліпшення санітарного стану лісів за результатами огляду санітарного стану лісової ділянки: _____ потребує СРВ _____

Інженер ОЗЛ _____
(посада)

[підпис]
(підпис)

М.В. Остапчук _____
(ініціали та прізвище)

13 09 2021 року

ПОВІДОМЛЕННЯ
про появу ознак погіршення санітарного стану лісових насаджень

Житомирська обл. _____

(Автономна Республіка Крим, область) _____

ДП «Городницьке ЛГ» _____

(найменування власника лісів, постійного лісокористувача)

Лісництво _____ Липинське _____ урочище _____ квартал № 35
виділ № 22 ділянка № _____ площа 2.9 гектарів

Таксаційна характеристика насадження

Склад 90316m, вік 57 років, бонітет IIA, середній діаметр 28 сантиметрів,
середня висота 24 метрів, повнота 0.70, тип лісу Ведс, рельєф рівнинний
експозиція _____, ґрунт _____, підріст 100%, підлісок _____

Лісопатологічна характеристика насадження

Вид пошкодження насадження (лісова пожежа, буревій, сніголам, обледеніння, відмирання та всихання дерев, захаращеність, об'їдання шкідниками хвої/листя, наявність гусені, масовий літ метеликів, опадання хвої/листя, відлущення кори на стовбурах та інші ознаки, не характерні для нормального стану дерев) буревій, відмирання та всихання дерев

Ступінь пошкодження, ураження: середнє
(поодинокі, слабке, середнє, сильне)

Вид розподілу пошкоджених дерев: груповий
(поодинокий, груповий, куртинний)

Обсяг ушкодженої деревини на 1 гектарі (окомірно) 35 куб. метрів, у тому числі сухостійної 25 куб. метрів

Ознаки погіршення стану лісових насаджень виявив:

м-р. лісу _____
(посада)
10 09 2021 року

Медвед
(підпис)

Медведський І. А.
(ініціали та прізвище)

пом ліс-го _____
(лісничий (помічник лісничого))

Остапчук
(підпис)

Остапчук С. А.
(ініціали та прізвище)

10 09 2021 року

Висновок інженера відділу (сектору) охорони і захисту лісу державного лісгосподарського (лісомисливського) підприємства або представника державного спеціалізованого лісозахисного підприємства щодо необхідності здійснення лісозахисних чи інших заходів з поліпшення санітарного стану лісів за результатами огляду санітарного стану лісової ділянки: _____ потребує СРВ _____

Інженер ОЗЛ _____
(посада)
13 09 2021 року

Остапчук
(підпис)

М.В. Остапчук
(ініціали та прізвище)

ПОВІДОМЛЕННЯ
про появу ознак погіршення санітарного стану лісових насаджень

Житомирська обл.
(Автономна Республіка Крим, область)

ДП «Городницьке ЛГ»
(найменування власника лісів, постійного лісокористувача)

Лісництво _____ Липинське _____ урочище _____ квартал № 28
виділ № 13 ділянка № 1 площа 20 гектарів

Таксаційна характеристика насадження

Склад 9С1Бн + Д3, вік 70 років, бонітет І, середній діаметр 28 сантиметрів,
середня висота 24 метрів, повнота 070, тип лісу В3ДСТ, рельєф вищинний
експозиція _____, ґрунт _____, підріст _____, підлісок РДМ

Лісопатологічна характеристика насадження

Вид пошкодження насадження (лісова пожежа, буревій, сніголам, обледеніння, відмирання та всихання дерев, захаращеність, об'їдання шкідниками хвої/листя, наявність гусені, масовий літ метеликів, опадання хвої/листя, відлущення кори на стовбурах та інші ознаки, не характерні для нормального стану дерев) відмирання та

Ступінь пошкодження, ураження: середнє
(поодинокі, слабке, середнє, сильне)

Вид розподілу пошкоджених дерев: груповий
(поодинокі, груповий, куртинний)

Обсяг ушкодженої деревини на 1 гектарі (окомірно) 35 куб. метрів, у тому числі сухостійної 25 куб. метрів

Ознаки погіршення стану лісових насаджень виявив:

м-р. лісу _____
(посада)
10 09 2021 року

[підпис]
(підпис)

Медверський А.А.
(ініціали та прізвище)

пом ліс-го _____
(лісничий (помічник лісничого))

[підпис]
(підпис)

Остапчук С.А.
(ініціали та прізвище)

10 09 2021 року

Висновок інженера відділу (сектору) охорони і захисту лісу державного лісгосподарського (лісомисливського) підприємства або представника державного спеціалізованого лісозахисного підприємства щодо необхідності здійснення лісозахисних чи інших заходів з поліпшення санітарного стану лісів за результатами огляду санітарного стану лісової ділянки: _____ потребує СРВ _____

Інженер ОЗЛ _____
(посада)
38 13 2021 року

[підпис]
(підпис)

М.В. Остапчук
(ініціали та прізвище)

ПОВІДОМЛЕННЯ
про появу ознак погіршення санітарного стану лісових насаджень

Житомирська обл.

(Автономна Республіка Крим, область)

ДП «Городницьке ЛГ»

(найменування власника лісів, постійного лісокористувача)

Лісництво _____ Липинське _____ урочище _____ квартал № 39
виділ № 26 ділянка № _____ площа 10.0 гектарів

Таксаційна характеристика насадження

Склад БзДБн + Ос, вік 65 років, бонітет 1, середній діаметр 28 сантиметрів,
середня висота 24 метрів, повнота 0.70, тип лісу БзДБн, рельєф хвилястий
експозиція _____, ґрунт _____, підріст _____, підлісок РДН

Лісопатологічна характеристика насадження

Вид пошкодження насадження (лісова пожежа, буревій, сніголам, обледеніння, відмирання та всихання дерев, захаращеність, об'їдання шкідниками хвої/листя, наявність гусені, масовий літ метеликів, опадання хвої/листя, відлущення кори на стовбурах та інші ознаки, не характерні для нормального стану дерев) буревій, відмирання та всихання дерев

Ступінь пошкодження, ураження: слабке
(поодинокі, слабке, середнє, сильне)

Вид розподілу пошкоджених дерев: поодинокі
(поодинокі, груповий, куртинний)

Обсяг ушкодженої деревини на 1 гектарі (окомірно) 15 куб. метрів, у тому числі сухостійної 10 куб. метрів

Ознаки погіршення стану лісових насаджень виявив:

м-р. лісу _____
(посада)

07 09 2021 року

пом ліс-го _____
(лісничий (помічник лісничого))

07 09 2021 року

[підпис]
(підпис)

Хрущ В. А.
(ініціали та прізвище)

[підпис]
(підпис)

Остапчук С. А.
(ініціали та прізвище)

Висновок інженера відділу (сектору) охорони і захисту лісу державного лісогосподарського (лісомисливського) підприємства або представника державного спеціалізованого лісозахисного підприємства щодо необхідності здійснення лісозахисних чи інших заходів з поліпшення санітарного стану лісів за результатами огляду санітарного стану лісової ділянки: _____ потребує СРВ _____

Інженер ОЗЛ _____
(посада)

_____ 2021 року

[підпис]
(підпис)

М.В. Остапчук
(ініціали та прізвище)

ПОВІДОМЛЕННЯ
про появу ознак погіршення санітарного стану лісових насаджень

Житомирська обл.
(Автономна Республіка Крим, область)

ДП «Городницьке ЛГ»

(найменування власника лісів, постійного лісокористувача)

Лісництво _____ Липинське _____ урочище _____ квартал № 39
виділ № 16 ділянка № _____ площа 2,0 гектарів

Таксаційна характеристика насадження

Склад БС34Бп + Ос, вік 65 років, бонітет І, середній діаметр 28 сантиметрів,
середня висота 24 метрів, повнота 0,70, тип лісу В + ДСО, рельєф хвилястий
експозиція _____, ґрунт _____, підріст _____, підлісок РДМ

Лісопатологічна характеристика насадження

Вид пошкодження насадження (лісова пожежа, буревій, сніголам, обледеніння, відмирання та всихання дерев, захаращеність, об'їдання шкідниками хвої/листя, наявність гусені, масовий літ метеликів, опадання хвої/листя, відлущення кори на стовбурах та інші ознаки, не характерні для нормального стану дерев) буревій, відмирання та всихання дерев

Ступінь пошкодження, ураження: середнє
(поодинокі, слабке, середнє, сильне)

Вид розподілу пошкоджених дерев: поодинокі
(поодинокі, груповий, куртинний)

Обсяг ушкодженої деревини на 1 гектарі (окомірно) 40 куб. метрів, у тому числі сухостійної 30 куб. метрів

Ознаки погіршення стану лісових насаджень виявив:

м-р. лісу _____
(посада)
10 09 2021 року

(підпис)

(ініціали та прізвище)

пом ліс-го _____
(лісничий (помічник лісничого))

(підпис)

(ініціали та прізвище)

10 09 2021 року

Висновок інженера відділу (сектору) охорони і захисту лісу державного лісгосподарського (лісомисливського) підприємства або представника державного спеціалізованого лісозахисного підприємства щодо необхідності здійснення лісозахисних чи інших заходів з поліпшення санітарного стану лісів за результатами огляду санітарного стану лісової ділянки: _____ потребує СРВ _____

Інженер ОЗЛ _____
(посада)

(підпис)

М.В. Остапчук _____
(ініціали та прізвище)

13 09 2021 року

ПОВІДОМЛЕННЯ
про появу ознак погіршення санітарного стану лісових насаджень

Житомирська обл.
(Автономна Республіка Крим, область)
ДП «Городницьке ЛГ»
(найменування власника лісів, постійного лісокористувача)

Лісництво _____ Липинське _____ урочище _____ квартал № 41
виділ № 46 ділянка № _____ площа 1.1 гектарів

Таксаційна характеристика насадження

Склад 5С, 5Бп, вік 53 років, бонітет ІБ, середній діаметр 32 сантиметрів,
середня висота 22 метрів, повнота 0.80, тип лісу Вадс, рельєф рівнинний
експозиція _____, ґрунт _____, підріст _____, підлісок КЧЛ

Лісопатологічна характеристика насадження

Вид пошкодження насадження (лісова пожежа, буревій, сніголам, обледеніння, відмирання та всихання дерев, захаращеність, об'їдання шкідниками хвої/листя, наявність гусені, масовий літ метеликів, опадання хвої/листя, відлущення кори на стовбурах та інші ознаки, не характерні для нормального стану дерев) відмирання та
вихоміння дерев, вершкостий корвід

Ступінь пошкодження, ураження: середнє
(поодинокі, слабке, середнє, сильне)

Вид розподілу пошкоджених дерев: груповий
(поодинокий, груповий, куртинний)

Обсяг ушкодженої деревини на 1 гектарі (окомірно) 25 куб. метрів, у тому числі сухостійної 15 куб. метрів

Ознаки погіршення стану лісових насаджень виявив:

м-р. лісу _____
(посада)
07 09 2021 року

М.В. Остапчук
(підпис)

Мервецький А.А.
(ініціали та прізвище)

пом ліс-го _____
(лісничий (помічник лісничого))

В.М. Остапчук
(підпис)

Остапчук С.А.
(ініціали та прізвище)

07 09 2021 року

Висновок інженера відділу (сектору) охорони і захисту лісу державного лісгосподарського (лісомисливського) підприємства або представника державного спеціалізованого лісозахисного підприємства щодо необхідності здійснення лісозахисних чи інших заходів з поліпшення санітарного стану лісів за результатами огляду санітарного стану лісової ділянки: _____ потребує СРВ

Інженер ОЗЛ _____
(посада)
13 09 2021 року

Остапчук
(підпис)

М.В. Остапчук
(ініціали та прізвище)

ПОВІДОМЛЕННЯ
про появу ознак погіршення санітарного стану лісових насаджень

Житомирська обл.

(Автономна Республіка Крим, область)

ДП «Городницьке ЛГ»

(найменування власника лісів, постійного лісокористувача)

Лісництво _____ Липинське _____ урочище _____ квартал № 44
виділ № 33 ділянка № _____ площа 1.4 гектарів

Таксаційна характеристика насадження

Склад 90% Бк + 10% Дк, вік 80 років, бонітет ІА, середній діаметр 36 сантиметрів,
середня висота 22 метрів, повнота 0.60, тип лісу ВзДСА, рельєф піднятий
експозиція _____, ґрунт _____, підріст _____, підлісок РДЖ, ХУ

Лісопатологічна характеристика насадження

Вид пошкодження насадження (лісова пожежа, буревій, сніголам, обледеніння, відмирання та всихання дерев, захаращеність, об'їдання шкідниками хвої/листя, наявність гусені, масовий літ метеликів, опадання хвої/листя, відлучення кори на стовбурах та інші ознаки, не характерні для нормального стану дерев) Відхилення та вихили дерев, верхівковий корд

Ступінь пошкодження, ураження: середнє
(поодинокі, слабке, середнє, сильне)

Вид розподілу пошкоджених дерев: поодинокі
(поодинокі, груповий, куртинний)

Обсяг ушкодженої деревини на 1 гектарі (окомірно) 35 куб. метрів, у тому числі сухостійної 25 куб. метрів

Ознаки погіршення стану лісових насаджень виявив:

м-р. лісу _____
(посада)

02 09 2021 року

пом ліс-го _____
(лісничий (помічник лісничого))

02 09 2021 року

Мет
(підпис)

Мерверський А.І.
(ініціали та прізвище)

Рент
(підпис)

Остапчук С.А.
(ініціали та прізвище)

Висновок інженера відділу (сектору) охорони і захисту лісу державного лісгосподарського (лісомисливського) підприємства або представника державного спеціалізованого лісозахисного підприємства щодо необхідності здійснення лісозахисних чи інших заходів з поліпшення санітарного стану лісів за результатами огляду санітарного стану лісової ділянки: _____ потребує СРВ _____

Інженер ОЗЛ _____
(посада)

13 09 2021 року

Остапчук
(підпис)

М.В. Остапчук
(ініціали та прізвище)

ПОВІДОМЛЕННЯ
про появу ознак погіршення санітарного стану лісових насаджень

Житомирська обл.

(Автономна Республіка Крим, область)

ДП «Городницьке ЛГ»

(найменування власника лісів, постійного лісокористувача)

Лісництво _____ Липинське _____ урочище _____ квартал № 44
виділ № 38 ділянка № _____ площа 3,3 гектарів

Таксаційна характеристика насадження

Склад 7 С, 2 Б, 1 О, 1 С, вік 80 років, бонітет 7 А, середній діаметр 36 сантиметрів,
середня висота 22 метрів, повнота 0,60, тип лісу ВЗДСА, рельєф вищину
експозиція —, ґрунт —, підріст —, підлісок РДЖ, КУЛ

Лісопатологічна характеристика насадження

Вид пошкодження насадження (лісова пожежа, буревій, сніголам, обледеніння, відмирання та всихання дерев, захаращеність, об'їдання шкідниками хвої/листя, наявність гусені, масовий літ метеликів, опадання хвої/листя, відлучення кори на стовбурах та інші ознаки, не характерні для нормального стану дерев) буревій, відмирання та всихання дерев

Ступінь пошкодження, ураження: середня
(поодинокі, слабкі, середні, сильні)

Вид розподілу пошкоджених дерев: груповий
(поодинокі, групові, куртинні)

Обсяг ушкодженої деревини на 1 гектарі (окомірно) 35 куб. метрів, у тому числі сухостійної 25 куб. метрів

Ознаки погіршення стану лісових насаджень виявив:

м-р. лісу _____
(посада)

09 09 2021 року

пом ліс-го _____
(лісничий (помічник лісничого))

09 09 2021 року

М.В. Остапчук
(підпис)

Медверський А.А.
(ініціали та прізвище)

С.А. Остапчук
(підпис)

Остапчук С.А.
(ініціали та прізвище)

Висновок інженера відділу (сектору) охорони і захисту лісу державного лісогосподарського (лісомисливського) підприємства або представника державного спеціалізованого лісозахисного підприємства щодо необхідності здійснення лісозахисних чи інших заходів з поліпшення санітарного стану лісів за результатами огляду санітарного стану лісової ділянки: _____ потребує СРВ _____

Інженер ОЗЛ _____
(посада)

13 09 2021 року

С.А. Остапчук
(підпис)

М.В. Остапчук
(ініціали та прізвище)

ПОВІДОМЛЕННЯ
про появу ознак погіршення санітарного стану лісових насаджень

Житомирська обл.
(Автономна Республіка Крим, область)

ДП «Городницьке ЛГ»
(найменування власника лісів, постійного лісокористувача)

Лісництво _____ Липинське _____ урочище _____ квартал № 56
виділ № 2 ділянка № _____ площа 0,3 гектарів

Таксаційна характеристика насадження

Склад 90% Бк + 10% Бп, вік 65 років, бонітет ІБ, середній діаметр 36 сантиметрів,
середня висота 29 метрів, повнота 0,70, тип лісу С3ГДС, рельєф _____,
експозиція _____, ґрунт _____, підріст _____, підлісок КШ

Лісопатологічна характеристика насадження

Вид пошкодження насадження (лісова пожежа, буревій, сніголам, обледеніння, відмирання та всихання дерев, захаращеність, об'їдання шкідниками хвої/листя, наявність гусені, масовий літ метеликів, опадання хвої/листя, відлущення кори на стовбурах та інші ознаки, не характерні для нормального стану дерев) буревій, відмирання та захаращеність дерев

Ступінь пошкодження, ураження: середнє
(поодинокі, слабке, середнє, сильне)

Вид розподілу пошкоджених дерев: поодинокі
(поодинокі, груповий, куртинний)

Обсяг ушкодженої деревини на 1 гектарі (окомірно) 45 куб. метрів, у тому числі сухостійної 35 куб. метрів

Ознаки погіршення стану лісових насаджень виявив:

м-р. лісу _____
(посада)

06 09 2021 року

пом ліс-го _____
(лісничий (помічник лісничого))

06 09 2021 року

[підпис]
(підпис)

Мисюк О.О.
(ініціали та прізвище)

[підпис]
(підпис)

Остапчук С.В.
(ініціали та прізвище)

Висновок інженера відділу (сектору) охорони і захисту лісу державного лісгосподарського (лісомисливського) підприємства або представника державного спеціалізованого лісозахисного підприємства щодо необхідності здійснення лісозахисних чи інших заходів з поліпшення санітарного стану лісів за результатами огляду санітарного стану лісової ділянки: _____ потребує СРВ _____

Інженер ОЗЛ _____
(посада)

13 09 2021 року

[підпис]
(підпис)

М.В. Остапчук
(ініціали та прізвище)

ПОВІДОМЛЕННЯ
про появу ознак погіршення санітарного стану лісових насаджень

Житомирська область

(Автономна Республіка Крим, область)

ДП «Городницький лісгосп»

(найменування власника лісів, постійного лісокористувача)

Лісництво Червоновольське урочище _____ квартал № 11
виділ № 39 ділянка № _____ площа 1,3 гектарів

Таксаційна характеристика насадження

Склад 99 157, вік 67 років, бонітет 1, середній діаметр 28 сантиметрів,
середня висота 13 метрів, повнота 47, тип лісу В2 ДС, рельєф _____,
експозиція _____, ґрунт _____, підріст _____,
підлісок _____

Лісопатологічна характеристика насадження

Вид пошкодження насадження (лісова пожежа, буревій, сніголам, обледеніння, відмирання та всихання дерев, захаращеність, об'їдання шкідниками хвої/листя, наявність гусені, масовий літ метеликів, опадання хвої/листя, відлущення кори на стовбурах та інші ознаки, не характерні для нормального стану дерев) Витрова, Буревій, відмирання та всихання дерев

Ступінь пошкодження, ураження: середнє
(поодинокі, слабке, середнє, сильне)

Вид розподілу пошкоджених дерев: груповий
(поодинокий, груповий, куртинний)

Обсяг ушкодженої деревини на 1 гектарі (окомірно) 20 куб. метрів, у тому числі сухостійної 10 куб. метрів

Ознаки погіршення стану лісових насаджень виявив:

М. Лісу
(посада)
01 вересня 2021 року
лісничий
(лісничий (помічник лісничого))

[підпис]
(підпис)
[підпис]
(підпис)

В. І. Кізко
(ініціали та прізвище)
І. В. Шаповал
(ініціали та прізвище)

01 09 20 21 року

Висновок інженера відділу (сектору) охорони і захисту лісу державного лісгосподарського (лісомисливського) підприємства або представника державного спеціалізованого лісозахисного підприємства щодо необхідності здійснення лісозахисних чи інших заходів з поліпшення санітарного стану лісів за результатами огляду санітарного стану лісової ділянки: потребує СРВ

Іш. 031
(посада)
03 09 20 11 року

[підпис]
(підпис)

М. В. Остапчук
(ініціали та прізвище)

ПОВІДОМЛЕННЯ
про появу ознак погіршення санітарного стану лісових насаджень
Житомирська область

(Автономна Республіка Крим, область)

ДП «Городницький лісгосп»

(найменування власника лісів, постійного лісокористувача)

Лісництво Червоновольське урочище _____ квартал № 11
 виділ № 49 ділянка № _____ площа 2,8 гектарів

Таксаційна характеристика насадження

Склад 55n 40k 1g, вік 66 років, бонітет 1, середній діаметр 16 сантиметрів, середня висота 21 метрів, повнота 07, тип лісу B32C, рельєф _____, експозиція _____, ґрунт _____, підріст _____, підлісок _____

Лісопатологічна характеристика насадження

Вид пошкодження насадження (лісова пожежа, буревій, сніголам, обледеніння, відмирання та всихання дерев, захарашеність, об'їдання шкідниками хвої/листя, наявність гусені, масовий літ метеликів, опадання хвої/листя, відлущення кори на стовбурах та інші ознаки, не характерні для нормального стану дерев)

булевый - восточный и восточные та восточные дерев.

Ступінь пошкодження, ураження: середнє
(поодинокі, слабке, середнє, сильне)

Вид розподілу пошкоджених дерев: груповий
(поодинокий, груповий, куртинний)

Обсяг ушкодженої деревини на 1 гектарі (околірно) 15 куб. метрів, у тому числі
сухостійної 10 куб. метрів

Ознаки погіршення стану лісових насаджень виявив:

М. Лісу
(посада)
01 вересня 2021 року

лісничий
(лісничий (помічник лісничого))

01 09 2011 року

Висновок інженера відділу (сектору) охорони і захисту лісу державного лісогосподарського (лісомисливського) підприємства або представника державного спеціалізованого лісозахисного підприємства щодо необхідності здійснення лісозахисних чи інших заходів з поліпшення санітарного стану лісів за результатами огляду санітарного стану лісової ділянки: потребно СРВ

інш. 031
(посада)

03 09 20 21 року

{Додаток 2 в редакції Постанови КМ № 756 від 26.10.2016}

ПОВІДОМЛЕННЯ
про появу ознак погіршення санітарного стану лісових насаджень

Житомирська область

(Автономна Республіка Крим, область)

ДП «Городницький лісгосп»

(найменування власника лісів, постійного лісокористувача)

Лісництво Червоновольське урочище _____ квартал № 16
виділ № 13 ділянка № 1 площа 1.5 гектарів

Таксаційна характеристика насадження

Склад 100%, вік III років, бонітет 2, середній діаметр 30 сантиметрів,
середня висота 26 метрів, повнота 0.6, тип лісу ХУСД, рельєф
_____, експозиція _____, ґрунт _____, підріст
_____, підлісок _____

Лісопатологічна характеристика насадження

Вид пошкодження насадження (лісова пожежа, буревій, сніголам, обледеніння, відмирання та всихання дерев, захаращеність, об'їдання шкідниками хвої/листя, наявність гусені, масовий літ метеликів, опадання хвої/листя, відлущення кори на стовбурах та інші ознаки, не характерні для нормального стану дерев) _____

буревій - відмирання, відхиляння та всихання дерев

Ступінь пошкодження, ураження: _____
(поодинокі, слабке, середнє, сильне)

Вид розподілу пошкоджених дерев: _____
(поодинокий, груповий, куртинний)

Обсяг ушкодженої деревини на 1 гектарі (окомірно) 20 куб. метрів, у тому числі сухостійної 10 куб. метрів

Ознаки погіршення стану лісових насаджень виявив:

М. Лісу
(посада)
06 вересня 2021 року
лісничий
(лісничий (помічник лісничого))

Шарудько
(підпис)
13
(підпис)

О.В. Шарудько
(ініціали та прізвище)

І.В. Шарудько
(ініціали та прізвище)

06 вересня 2021 року

Висновок інженера відділу (сектору) охорони і захисту лісу державного лісгосподарського (лісомисливського) підприємства або представника державного спеціалізованого лісозахисного підприємства щодо необхідності здійснення лісозахисних чи інших заходів з поліпшення санітарного стану лісів за результатами огляду санітарного стану лісової ділянки: потребує СРВ

інш. 031
(посада)
07 09 2021 року

Савиць
(підпис)

М.В. Остапчук
(ініціали та прізвище)

ПОВІДОМЛЕННЯ
про появу ознак погіршення санітарного стану лісових насаджень

Житомирська область

(Автономна Республіка Крим, область)

ДП «Городницький лісгосп»

(найменування власника лісів, постійного лісокористувача)

Лісництво Червоновольське урочище _____ квартал № 18
виділ № 3 ділянка № _____ площа 31 гектарів

Таксаційна характеристика насадження

Склад 9С 15д, вік 61 років, бонітет 14, середній діаметр 26 сантиметрів,
середня висота 24 метрів, повнота 07, тип лісу В3ДСА, рельєф _____,
експозиція _____, ґрунт _____, підріст _____,
підлісок _____

Лісопатологічна характеристика насадження

Вид пошкодження насадження (лісова пожежа, буревій, сніголам, обледеніння, відмирання та всихання дерев, захаращеність, об'їдання шкідниками хвої/листя, наявність гусені, масовий літ метеликів, опадання хвої/листя, відлущення кори на стовбурах та інші ознаки, не характерні для нормального стану дерев) Відмирання всихання дерев. Верхньовисхідний кород.

Ступінь пошкодження, ураження: _____

середнє

(поодинокі, слабке, середнє, сильне)

Вид розподілу пошкоджених дерев: _____

груповий

(поодинокий, груповий, куртинний)

Обсяг ушкодженої деревини на 1 гектарі (окомірно) 20 куб. метрів, у тому числі сухостійної 15 куб. метрів

Ознаки погіршення стану лісових насаджень виявив:

М. Лісу
(посада)

04 вересня 20 21 року

лісничий
(лісничий (помічник лісничого))

[підпис]
(підпис)

[підпис]
(підпис)

О.Ю. Кучук
(ініціали та прізвище)

І.В. Мановал.
(ініціали та прізвище)

04 09 20 21 року

Висновок інженера відділу (сектору) охорони і захисту лісу державного лісогосподарського (лісомисливського) підприємства або представника державного спеціалізованого лісозахисного підприємства щодо необхідності здійснення лісозахисних чи інших заходів з поліпшення санітарного стану лісів за результатами огляду санітарного стану лісової ділянки: потребна СРВ

інш. ОЗЛ
(посада)

[підпис]
(підпис)

М.В. Остапчук
(ініціали та прізвище)

07 09 20 21 року

ПОВІДОМЛЕННЯ
про появу ознак погіршення санітарного стану лісових насаджень
Житомирська область

(Автономна Республіка Крим, область)

ДП «Городницький лісгосп»

(найменування власника лісів, постійного лісокористувача)

Лісництво Червоновольське урочище _____ квартал № 18
виділ № 19 ділянка № _____ площа 1,1 гектарів

Таксаційна характеристика насадження

Склад 10С, вік 54 років, бонітет 1А, середній діаметр 26 сантиметрів,
середня висота 23 метрів, повнота 0,7, тип лісу В, ДС, рельєф _____,
експозиція _____, ґрунт _____, підріст _____,
підлісок _____

Лісопатологічна характеристика насадження

Вид пошкодження насадження (лісова пожежа, буревій, сніголам, обледеніння, відмирання та всихання дерев, захаращеність, об'їдання шкідниками хвої/листя, наявність гусені, масовий літ метеликів, опадання хвої/листя, відлущення кори на стовбурах та інші ознаки, не характерні для нормального стану дерев) вершківцевий короїд

Ступінь пошкодження, ураження: середнє
(поодинокі, слабке, середнє, сильне)

Вид розподілу пошкоджених дерев: груповий
(поодинокі, груповий, куртинний)

Обсяг ушкодженої деревини на 1 гектарі (окомірно) 20 куб. метрів, у тому числі сухостійної 15 куб. метрів

Ознаки погіршення стану лісових насаджень виявив:

М. Лісу
(посада)
04 вересня 20 21 року
лісничий
(лісничий (помічник лісничого))
04 09 20 21 року

[підпис]
(підпис)
[підпис]
(підпис)

О. Н. Іванюк
(ініціали та прізвище)
І. В. Шановал
(ініціали та прізвище)

Висновок інженера відділу (сектору) охорони і захисту лісу державного лісогосподарського (лісомисливського) підприємства або представника державного спеціалізованого лісозахисного підприємства щодо необхідності здійснення лісозахисних чи інших заходів з поліпшення санітарного стану лісів за результатами огляду санітарного стану лісової ділянки: потребує СРБ

інш. ОЗЛ
(посада)
07 09 20 21 року

[підпис]
(підпис)

М. В. Остапчук
(ініціали та прізвище)

ПОВІДОМЛЕННЯ
про появу ознак погіршення санітарного стану лісових насаджень
Житомирська область

(Автономна Республіка Крим, область)

ДП «Городницький лісгосп»

(найменування власника лісів, постійного лісокористувача)

Лісництво Червоновольське урочище _____ квартал № 24
виділ № 7 ділянка № 2 площа 10 гектарів

Таксаційна характеристика насадження

Склад 50% 30% 20% 10% + D, вік 86 років, бонітет 1, середній діаметр 40 сантиметрів,
середня висота 28 метрів, повнота 07, тип лісу B3DCL, рельєф _____,
експозиція _____, ґрунт _____, підріст _____,
підлісок _____

Лісопатологічна характеристика насадження

Вид пошкодження насадження (лісова пожежа, буревій, сніголам, обледеніння, відмирання та всихання дерев, захаращеність, об'їдання шкідниками хвої/листя, наявність гусені, масовий літ метеликів, опадання хвої/листя, відлущення кори на стовбурах та інші ознаки, не характерні для нормального стану дерев) _____

буревій - в.тровка, відмирання та всихання

Ступінь пошкодження, ураження: слабке
(поодинокі, слабке, середнє, сильне)

Вид розподілу пошкоджених дерев: груповий
(поодинокі, груповий, куртинний)

Обсяг ушкодженої деревини на 1 гектарі (окомірно) 10 куб. метрів, у тому числі сухостійної 10 куб. метрів

Ознаки погіршення стану лісових насаджень виявив:

М. Лісу
(посада)
01 вересня 2021 року
Лісничий
(лісничий (помічник лісничого))

[підпис]
(підпис)
[підпис]
(підпис)

В. І. Клячко
(ініціали та прізвище)
В. В. Шаповал
(ініціали та прізвище)

01 09 2021 року

Висновок інженера відділу (сектору) охорони і захисту лісу державного лісогосподарського (лісомисливського) підприємства або представника державного спеціалізованого лісозахисного підприємства щодо необхідності здійснення лісозахисних чи інших заходів з поліпшення санітарного стану лісів за результатами огляду санітарного стану лісової ділянки: потреба СРВ

и.и. ОЗЛ
(посада)
03 09 2021 року

[підпис]
(підпис)

М. В. Остапчук
(ініціали та прізвище)

ПОВІДОМЛЕННЯ
про появу ознак погіршення санітарного стану лісових насаджень

Житомирська область

(Автономна Республіка Крим, область)

ДП «Городницький лісгосп»

(найменування власника лісів, постійного лісокористувача)

Лісництво Червоновольське урочище _____ квартал № 28
виділ № 44 ділянка № 1 площа 43 гектарів

Таксаційна характеристика насадження

Склад 7С2.Бп10с вік 56 років, бонітет 1х, середній діаметр 30 сантиметрів,
середня висота 24 метрів, повнота 07, тип лісу 132.2С, рельєф _____,
експозиція _____, ґрунт _____, підріст _____,
підлісок _____

Лісопатологічна характеристика насадження

Вид пошкодження насадження (лісова пожежа, буревій, сніголам, обледеніння, відмирання та всихання дерев, захаращеність, об'їдання шкідниками хвої/листя, наявність гусені, масовий літ метеликів, опадання хвої/листя, відлущення кори на стовбурах та інші ознаки, не характерні для нормального стану дерев) _____

буревій - вітловоє, відмирання та всихання

Ступінь пошкодження, ураження: середнє
(поодинокі, слабке, середнє, сильне)

Вид розподілу пошкоджених дерев: груповий
(поодинокий, груповий, куртинний)

Обсяг ушкодженої деревини на 1 гектарі (окомірно) 20 куб. метрів, у тому числі сухостійної 10 куб. метрів

Ознаки погіршення стану лісових насаджень виявив:

М. Ліс
(посада)

Мулличко
(підпис)

О.В. Муличко
(ініціали та прізвище)

06 вересня 2021 року

лісничий
(лісничий (помічник лісничого))

[підпис]
(підпис)

О.В. Муличко
(ініціали та прізвище)

06 09 2021 року

Висновок інженера відділу (сектору) охорони і захисту лісу державного лісгосподарського (лісомисливського) підприємства або представника державного спеціалізованого лісозахисного підприємства щодо необхідності здійснення лісозахисних чи інших заходів з поліпшення санітарного стану лісів за результатами огляду санітарного стану лісової ділянки: потребує СРВ

інш. ОЗЛ
(посада)

[підпис]
(підпис)

М.В. Остапчук
(ініціали та прізвище)

07 09 2021 року

ПОВІДОМЛЕННЯ
про появу ознак погіршення санітарного стану лісових насаджень

Житомирська область

(Автономна Республіка Крим, область)

ДП «Городницький лісгосп»

(найменування власника лісів, постійного лісокористувача)

Лісництво Червоновольське урочище _____ квартал № 36
виділ № 3 ділянка № _____ площа 1.8 гектарів

Таксаційна характеристика насадження

Склад 10С₂ + 0с + 1Б₁₇, вік 51 років, бонітет 1А, середній діаметр 26 сантиметрів,
середня висота 23 метрів, повнота 0.8, тип лісу ВЗДЗО, рельєф _____,
експозиція _____, ґрунт _____, підріст _____,
підлісок _____

Лісопатологічна характеристика насадження

Вид пошкодження насадження (лісова пожежа, буревій, сніголам, обледеніння, відмирання та всихання дерев, захаращеність, об'їдання шкідниками хвої/листя, наявність гусені, масовий літ метеликів, опадання хвої/листя, відлущення кори на стовбурах та інші ознаки, не характерні для нормального стану дерев) Відмирання та всихання дерев

Ступінь пошкодження, ураження: слабке
(поодинокі, слабке, середнє, сильне)

Вид розподілу пошкоджених дерев: груповий
(поодинокий, груповий, куртинний)

Обсяг ушкодженої деревини на 1 гектарі (окомірно) 10 куб. метрів, у тому числі сухостійної 15 куб. метрів

Ознаки погіршення стану лісових насаджень виявив:

М. Лісу
(посада)
07 Вересня 2021 року
Лісничий
(лісничий (помічник лісничого))
07 09 2021 року

[Підпис]
(підпис)
[Підпис]
(підпис)

М. М. Білошайчук
(ініціали та прізвище)
І. В. Шановал
(ініціали та прізвище)

Висновок інженера відділу (сектору) охорони і захисту лісу державного лісгосподарського (лісомисливського) підприємства або представника державного спеціалізованого лісозахисного підприємства щодо необхідності здійснення лісозахисних чи інших заходів з поліпшення санітарного стану лісів за результатами огляду санітарного стану лісової ділянки: потребує СРВ

Ішч. ОЗЛ
(посада)
08 09 2021 року

[Підпис]
(підпис)

М. В. Остапчук
(ініціали та прізвище)

ПОВІДОМЛЕННЯ
про появу ознак погіршення санітарного стану лісових насаджень
Житомирська область

(Автономна Республіка Крим, область)

ДП «Городницький лісгосп»

(найменування власника лісів, постійного лісокористувача)

Лісництво Червоновольське урочище _____ квартал № 36
виділ № 12 ділянка № _____ площа 1.0 гектарів

Таксаційна характеристика насадження

Склад 100, вік 76 років, бонітет 1, середній діаметр 32 сантиметрів,
середня висота 26 метрів, повнота 07, тип лісу В4ДСО, рельєф _____,
експозиція _____, ґрунт _____, підріст _____,
підлісок _____

Лісопатологічна характеристика насадження

Вид пошкодження насадження (лісова пожежа, буревій, сніголам, обледеніння, відмирання та всихання дерев, захаращеність, об'їдання шкідниками хвої/листя, наявність гусені, масовий літ метеликів, опадання хвої/листя, відлущення кори на стовбурах та інші ознаки, не характерні для нормального стану дерев) всихання та відмирання дерев

Ступінь пошкодження, ураження: середнє
(поодинокі, слабке, середнє, сильне)

Вид розподілу пошкоджених дерев: груповий
(поодинокий, груповий, куртинний)

Обсяг ушкодженої деревини на 1 гектарі (окомірно) 25 куб. метрів, у тому числі сухостійної 20 куб. метрів

Ознаки погіршення стану лісових насаджень виявив:

М. Ліс.
(посада)
07 вересня 2021 року
Лісничий
(лісничий (помічник лісничого))
07 09 2021 року

Григор
(підпис)
Григор
(підпис)

М. М. Потапчук
(ініціали та прізвище)
М. В. Потапчук
(ініціали та прізвище)

Висновок інженера відділу (сектору) охорони і захисту лісу державного лісгосподарського (лісомисливського) підприємства або представника державного спеціалізованого лісозахисного підприємства щодо необхідності здійснення лісозахисних чи інших заходів з поліпшення санітарного стану лісів за результатами огляду санітарного стану лісової ділянки: потреба СРВ

Григор 031
(посада)
08 09 2021 року

Григор
(підпис)

М. В. Потапчук
(ініціали та прізвище)

ПОВІДОМЛЕННЯ
про появу ознак погіршення санітарного стану лісових насаджень

Житомирська область

(Автономна Республіка Крим, область)

ДП «Городницький лісгосп»

(найменування власника лісів, постійного лісокористувача)

Лісництво Червоновольське урочище _____ квартал № 43
виділ № 46 ділянка № _____ площа 3.5 гектарів

Таксаційна характеристика насадження

Склад 70% 25% 1%, вік 55 років, бонітет 14, середній діаметр 28 сантиметрів,
середня висота 23 метрів, повнота 0.7, тип лісу B2DC, рельєф _____,
експозиція _____, ґрунт _____, підріст _____,
підлісок _____

Лісопатологічна характеристика насадження

Вид пошкодження насадження (лісова пожежа, буревій, сніголам, обледеніння, відмирання та всихання дерев, захаращеність, об'їдання шкідниками хвої/листя, наявність гусені, масовий літ метеликів, опадання хвої/листя, відлущення кори на стовбурах та інші ознаки, не характерні для нормального стану дерев) _____

буревій - витривал

Ступінь пошкодження, ураження: _____ слабке _____
(поодинокі, слабке, середнє, сильне)

Вид розподілу пошкоджених дерев: _____ груповий _____
(поодинокий, груповий, куртинний)

Обсяг ушкодженої деревини на 1 гектарі (окомірно) 15 куб. метрів, у тому числі сухостійної 5 куб. метрів

Ознаки погіршення стану лісових насаджень виявив:

М. Ліс
(посада)
02 Вересня 2021 року
Лісничий
(лісничий (помічник лісничого))

Григор
(підпис)
Григор
(підпис)

М. М. Білошайчук
(ініціали та прізвище)
Т. В. Мокнак
(ініціали та прізвище)

02 09 2021 року

Висновок інженера відділу (сектору) охорони і захисту лісу державного лісгосподарського (лісомисливського) підприємства або представника державного спеціалізованого лісозахисного підприємства щодо необхідності здійснення лісозахисних чи інших заходів з поліпшення санітарного стану лісів за результатами огляду санітарного стану лісової ділянки: _____ неотребують СРВ _____

інш. ДЗЛ
(посада)
06 09 2021 року

Олександр
(підпис)

М. В. Остапчук
(ініціали та прізвище)

ПОВІДОМЛЕННЯ
про появу ознак погіршення санітарного стану лісових насаджень

Житомирська область

(Автономна Республіка Крим, область)

ДП «Городницький лісгосп»

(найменування власника лісів, постійного лісокористувача)

Лісництво Червоновольське урочище _____ квартал № 43
виділ № 51 ділянка № _____ площа 1,7 гектарів

Таксаційна характеристика насадження

Склад 82% 15% 1%, вік 56 років, бонітет 1, середній діаметр 20 сантиметрів,
середня висота 19 метрів, повнота 0,6, тип лісу СЗДСА, рельєф _____,
експозиція _____, ґрунт _____, підріст _____,
підлісок _____

Лісопатологічна характеристика насадження

Вид пошкодження насадження (лісова пожежа, буревій, сніголам, обледеніння, відмирання та всихання дерев, захаращеність, об'їдання шкідниками хвої/листя, наявність гусені, масовий літ метеликів, опадання хвої/листя, відлущення кори на стовбурах та інші ознаки, не характерні для нормального стану дерев) _____

Ступінь пошкодження, ураження: середнє
(поодинокі, слабке, середнє, сильне)

Вид розподілу пошкоджених дерев: груповий
(поодинокі, груповий, куртинний)

Обсяг ушкодженої деревини на 1 гектарі (окомірно) 15 куб. метрів, у тому числі сухостійної 5 куб. метрів

Ознаки погіршення стану лісових насаджень виявив:

М. Лісу
(посада)
02. Вересня 20 21 року
Лісничий
(лісничий (помічник лісничого))
02. 09 20 21 року

[Підпис]
(підпис)
[Підпис]
(підпис)

М. М. Сташайчук
(ініціали та прізвище)
Г. В. Шоловал
(ініціали та прізвище)

Висновок інженера відділу (сектору) охорони і захисту лісу державного лісогосподарського (лісомисливського) підприємства або представника державного спеціалізованого лісозахисного підприємства щодо необхідності здійснення лісозахисних чи інших заходів з поліпшення санітарного стану лісів за результатами огляду санітарного стану лісової ділянки: потребує СРВ

інш. 031
(посада)
06. 09 20 21 року

[Підпис]
(підпис)

М. В. Остапчук
(ініціали та прізвище)

ПОВІДОМЛЕННЯ

про появу ознак погіршення санітарного стану лісових насаджень

Житомирська область

(Автономна Республіка Крим, область)

ЛП «Городницький лісгосп»

(найменування власника лісів, постійного лісокористувача)

Лісництво Червоновольське урочище _____ квартал № 44
виділ № 26 ділянка № 1 площа 0,7 гектарів

Таксаційна характеристика насадження

Склад 4Б3Г1Б1Д1+Г, вік 81 років, бонітет 1, середній діаметр 36 сантиметрів,
середня висота 26 метрів, повнота 0,5, тип лісу Б3ДСТ, рельєф _____,
експозиція _____, ґрунт _____, підріст _____,
підлісок _____

Лісопатологічна характеристика насадження

Вид пошкодження насадження (лісова пожежа, буревій, сніголам, обледеніння, відмирання та всихання дерев, захаращеність, об'їдання шкідниками хвої/листя, наявність гусені, масовий літ метеликів, опадання хвої/листя, відлущення кори на стовбурах та інші ознаки, не характерні для нормального стану дерев) _____

Ступінь пошкодження, ураження: _____

(поодинокі, слабке, середнє, сильне)

Вид розподілу пошкоджених дерев: _____

(поодинокий, груповий, куртинний)

Обсяг ушкодженої деревини на 1 гектарі (окомірно) 15 куб. метрів, у тому числі сухостійної 5 куб. метрів

Ознаки погіршення стану лісових насаджень виявив:

М. - лісу
(посада)

02 Вересня 20 21 року

Лісничий
(лісничий (помічник лісничого))

02 09 2021 року

_____ (підпис)

_____ (підпис)

В.В. Козловський
(ініціали та прізвище)

В.В. Шовковал
(ініціали та прізвище)

Висновок інженера відділу (сектору) охорони і захисту лісу державного лісогосподарського (лісомисливського) підприємства або представника державного спеціалізованого лісозахисного підприємства щодо необхідності здійснення лісозахисних чи інших заходів з поліпшення санітарного стану лісів за результатами огляду санітарного стану лісової ділянки: _____

Іш. ОЗЛ
(посада)

06 09 2021 року

_____ (підпис)

М.В. Остапчук
(ініціали та прізвище)

**НУМЕРАЦІЙНА ВІДОМІСТЬ ДЕРЕВ,
призначених для вибіркової санітарної рубки**

Житомирська область
Лісництво **Броницьке**

ДП "Городницьке лісове господарство"
урочище _____

Квартал № 57 виділ № 45 площа 5,4 гектарів

Порядк.- вий номер дерев	Порода	Ступінь товщини стовбурів, см			Категорія стану дерева, підстава для вибору		Порядк.- вий номер дерев	Порода	Ступінь товщини стовбурів, см			Категорія стану дерева, підстава для вибору	
		ділов.	п/діл	дров.					ділов.	п/діл	дров.		
1	Сосна		32		4	хвоя світло-жел.	31	Сосна			40	4	площове тіло
2	С3		28		4	мех.пом. стовб.	32	С3	36			4	хвоя світло-жел.
3	С3		24		4	хвоя світло-жел.	33	С3	40			4	хвоя світло-жел.
4	С3		44		4	хвоя світло-жел.	34	С3			28	4	площове тіло
5	С3			24	5	руда хвоя	35	С3	32			4	хвоя світло-жел.
6	БП		44		4	жовта листя	36	С3		24		4	світло-жел. хвоя
7	С3		28		4	мех.пом. стовб.	37	С3			24	5	руда хвоя
8	С3			24	5	руда хвоя	38	С3	40			4	хвоя світло-жел.
9	С3		24		4	світло-жел. хвоя	39	С3		32		4	мех. стовб. >30
10	С3			24	5	руда хвоя	40	С3	36			4	хвоя світло-жел.
11	С3			32	5	руда хвоя	41	С3		40		4	мех. стовб. >30
12	С3			36	5	руда хвоя	42	С3		32		4	мех.пом. стовб.
13	С3			32	5	руда хвоя	43	С3			32	5	руда хвоя
14	С3		28		4	хвоя світло-жел.	44	С3		28		4	мех.пом. стовб.
15	С3			28	5	руда хвоя	45	С3	36			4	мех.пом. кор. лк.
16	С3		24		4	мех.пом. стовб.	46	С3		32		4	світло-жел. хвоя
17	С3			32	5	руда хвоя	47	БП			28	5	листя віскупки
18	С3			28	5	руда хвоя	48	С3		28		4	мех. стовб. >30
19	С3			36	5	руда хвоя	49	С3		28		4	високі кроки
20	С3			40	5	руда хвоя	50	С3			32	5	руда хвоя
21	С3	32			4	хвоя світло-жел.	51	С3			48	5	мех. стовб. >30
22	С3	32			4	хвоя світло-жел.	52	С3	28			4	хвоя світло-жел.
23	С3	32			4	хвоя світло-жел.	53	С3	44			4	хвоя світло-жел.
24	С3			32	5	руда хвоя	54	С3			40	5	руда хвоя
25	С3		32		4	мех.пом. стовб.	55	С3		40		4	світло-жел. хвоя
26	С3		40		4	світло-жел. хвоя	56	С3		28		4	світло-зелена хв.
27	С3		28		4	світло-жел. хвоя	57	С3		44		4	високі кроки
28	С3	28			4	хвоя світло-жел.	58	С3	40			4	хвоя світло-жел.
29	С3	36			4	хвоя світло-жел.	59	С3	36			4	хвоя світло-жел.
30	С3		28		4	мех.пом. стовб.	60	С3		32		4	зігнутий стовб.

Всього пронумеровано дерев: 60 (Шістдесят) дерев
Нумерацію і перелік провели:

Менішкін
(посада)
старший мех. майстер
(посада)
майстер
(посада)
майстер
(посада)

[Підпис]
(підпис)
[Підпис]
(підпис)
[Підпис]
(підпис)

Міжук Б. П.
(ініціали та прізвище)
Хорак С. М.
(ініціали та прізвище)
Діченко В. М.
(ініціали та прізвище)
Куримов О. П.
(ініціали та прізвище)

НУМЕРАЦІЙНА ВІДОМІСТЬ ДЕРЕВ,
призначених для вибіркової санітарної рубки

Житомирська область
Лісництво **Броницьке**

ДП "Городницьке лісове господарство"

урочище

Квартал № 1

виділ № 21

площа 3,1

гектарів

Порядко- вий номер дерева	Порода	Ступінь товщини стовбурів, см			Категорія стану дерева, підстава для вибору	Порядко- вий номер дерева	Порода	Ступінь товщини стовбурів, см			Категорія стану дерева, підстава для вибору
		ділов	п/діл	дров				ділов	п/діл	дров	
01	Осина			24	4	24	Осина			24	4
02	Береза			28	4	25	Осина			21	4
03	Осина			32	4	26	Осина			28	4
04	Осина			44	4	27	Осина			40	4
05	Осина			40	4	28	Осина			40	4
06	Осина			24	4	29	Осина			24	4
07	Осина			26	4	40	Осина			40	4
08	Осина			40	4	41	Дуб			26	4
09	Береза			28	4	42	Осина			26	4
10	Осина			28	4	43	Дуб			22	4
11	Осина			24	4	44	Осина			28	4
12	Осина			36	4	45	Осина			21	4
13	Осина			26	4	46	Береза			24	4
14	Осина			28	4	47	Осина			26	4
15	Осина			21	4	48	Осина			24	4
16	Осина			28	4	49	Осина			26	4
17	Осина			28	4	50	Осина			24	4
18	Береза			24	4	51	Осина			22	4
19	Береза			24	4	52	Осина			26	4
20	Береза			24	4	53	Осина			22	4
21	Дуб			21	4	54	Осина			40	4
22	Береза			24	4	55	Осина			26	4
23	Осина			40	4	56	Осина			28	4
24	Осина			26	4	57	Осина			28	4
25	Осина			40	4	58	Осина			28	4
26	Осина			26	4	59	Осина			24	4
27	Осина			28	4	60	Осина			21	4
28	Осина			28	4	61	Осина			28	4
29	Осина			28	4	62	Осина			28	4
30	Осина			26	4	63	Осина			40	4
31	Осина			21	4	64	Осина			40	4
32	Осина			26	4	65	Осина			21	4
33	Осина			21	4	66	Осина			26	4

Всього пронумеровано дерев:

Нумерацію і перелік провели:

п. Зенд
(посада)
с. зфт
(посада)
сфт 002 01
(посада)

(підпис)
(підпис)
(підпис)

Міхалюк В.П.
(ініціали та прізвище)
Парфимов С.Е.
(ініціали та прізвище)
Верфурдов С.Т.
(ініціали та прізвище)

12 10

2021 року

Житомирська область
Лісництво **Броницьке**

ДП "Городницьке лісове господарство"
урочище _____

Квартал № 1

виділ № 30

площа 3,30 гектарів

Порядко- вий номер дерева	Порода	Ступінь товщини стовбурів, см			Категорія стану дерева, підстава для вибору	Порядко- вий номер дерева	Порода	Ступінь товщини стовбурів, см			Категорія стану дерева, підстава для вибору
		ділов	п/діл	дров				ділов	п/діл	дров	
01	Дуб			28	У	34	Осина			24	У
02	Осина			28	У	35	Осина			21	У
03	Осина			56	У	36	Осина			32	У
04	Береза			24	У	37	Осина			36	У
05	Береза			24	У	38	Осина			24	У
06	Дуб			24	У	39	Дуб			48	У
07	Дуб			24	У	40	Осина			40	У
08	Осина			32	У	41	Осина			28	У
09	Осина			48	У	42	Осина			28	У
10	Осина			40	У	43	Осина			32	У
11	Осина			32	У	44	Осина			32	У
12	Осина			28	У	45	Осина			40	У
13	Осина			24	У	46	Осина			40	У
14	Осина			48	У	47	Осина			28	У
15	Осина			40	У	48	Береза			26	У
16	Осина			26	У	49	Осина			28	У
17	Осина			36	У	50	Осина			28	У
18	Осина			32	У	51	Осина			28	У
19	Осина			32	У	52	Осина			21	У
20	Осина			28	У	53	Осина			44	У
21	Осина			24	У	54	Осина			24	У
22	Береза			24	С	55	Осина			40	У
23	Осина			44	У	56	Осина			26	У
24	Дуб			24	С	57	Осина			28	С
25	Осина			44	У	58	Осина			24	С
26	Осина			24	У	59	Осина			26	У
27	Дуб			40	С	60	Осина			26	У
28	Береза			24	У	61	Осина			40	У
29	Дуб			28	У	62	Осина			40	У
30	Осина			24	У	63	Осина			28	У
31	Осина			28	У	64	Осина			26	У
32	Осина			24	У	65	Осина			40	У
33	Осина			28	У	66	Осина			26	У

Всього пронумеровано дерев: 66 (Шостаківський лісостанок 896)
Нумерацію і перелік провели:



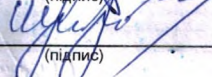
П. Мит
(посада)
М. Мит
(посада)
М. Мит
(посада)

М. Мит
(підпис)
М. Мит
(підпис)
М. Мит
(підпис)

Митрош О.В.
(підпис та прізвище)
Митрош О.В.
(підпис та прізвище)
Митрош О.В.
(підпис та прізвище)

Всього пронумеровано дерев: 72 (Стефесей Яре Яре)

Нумерацію і перелік провели:

п. ред	(посада)		(підпис)	Степан Б.П.	(ініціали та прізвище)
ек. ест	(посада)		(підпис)	Каримов Ж.Б.	(ініціали та прізвище)
М.Р. Овд	(посада)		(підпис)	Михайлов А.Т.	(ініціали та прізвище)

12 10 2021 р

Житомирська область
Лісництво Броницьке

ДП "Городницьке лісове господарство"
уро-ище _____

Квартал № 1 виділ № 30 площа 2,30 гектарів

Порядко- вий номер дерева	Порода	Ступінь товщини стовбурів, см			Категорія стану дерева, підстава для вибору	Порядко- вий номер дерева	Порода	Ступінь товщини стовбурів, см			Категорія стану дерева, підстава для вибору	
		ділов	п/діл	дров				ділов	п/діл	дров		
139	Осина			28	4	кошик ст. 730°	169	Осина		26	4	кошик ст. 730°
140	Осина			31	4	кошик ст. 730°	170	Осина		40	4	кошик ст. 730°
141	Осина			28	4	кошик ст. 730°	171	Осина		44	4	кошик ст. 730°
142	Осина			31	4	кошик ст. 730°	172	Осина		26	4	кошик ст. 730°
143	Осина			26	4	кошик ст. 730°	173	Осина		32	4	кошик ст. 730°
144	Осина			28	4	кошик ст. 730°	174	Осина		40	4	кошик ст. 730°
145	Осина			31	4	кошик ст. 730°	175	Осина		40	4	кошик ст. 730°
146	Осина			28	4	кошик ст. 730°	176	Осина		32	4	кошик ст. 730°
147	Осина			28	4	кошик ст. 730°	177	Осина		28	4	кошик ст. 730°
148	Осина			31	4	кошик ст. 730°	178	Осина		32	4	кошик ст. 730°
149	Осина			24	4	кошик ст. 730°	179	Осина		44	4	кошик ст. 730°
150	Осина			26	4	кошик ст. 730°	180	Осина		28	4	кошик ст. 730°
151	Осина			24	4	кошик ст. 730°	181	Осина		28	4	кошик ст. 730°
152	Осина			40	4	кошик ст. 730°	182	Дуб		24	4	кошик ст. 730°
153	Дуб			31	4	кошик ст. 730°	183	Осина		28	4	кошик ст. 730°
154	Осина			26	4	кошик ст. 730°	184	Осина		40	4	кошик ст. 730°
155	Осина			26	4	кошик ст. 730°	185	Осина		26	4	кошик ст. 730°
156	Осина			31	5	кошик ст. 730°	186	Осина		44	4	кошик ст. 730°
157	Осина			24	4	кошик ст. 730°	187	Осина		44	5	кошик ст. 730°
158	Береза			24	4	кошик ст. 730°						
159	Осина			24	4	кошик ст. 730°						
160	Осина			28	4	кошик ст. 730°						
161	Осина			44	4	кошик ст. 730°						
162	Осина			40	5	кошик ст. 730°						
163	Осина			40	4	кошик ст. 730°						
164	Осина			32	4	кошик ст. 730°						
165	Осина			44	4	кошик ст. 730°						
166	Осина			40	5	кошик ст. 730°						
167	Осина			40	4	кошик ст. 730°						
168	Осина			26	4	кошик ст. 730°						

Всього пронумеровано дерев 49 (Сорок дев'ять дерев)

Нумерацію і перелік провели:

П. Сид
(посада)

С. Сид
(посада)

Сид С. С.
(посада)

Сид С. С.
(посада)

Сид С. С.
(посада)

Сид С. С.
(підпис)

Сид С. С.
(підпис)

Сид С. С.
(підпис)

Сид С. С.
(підпис)

Сид С. С.
(підпис)

Сид С. С.
(ініціали та прізвище)

Сид С. С.
(ініціали та прізвище)

Сид С. С.
(ініціали та прізвище)

Сид С. С.
(ініціали та прізвище)

Сид С. С.
(ініціали та прізвище)

12 10

2021 року

НУМЕРАЦІЙНА ВІДОМІСТЬ ДЕРЕВ,
призначених для вибіркової санітарної рубки

Житомирська область
Лісництво **Броницьке**

ДП "Городницьке лісове господарство"
урочище _____

Квартал № 3

виділ № 11

площа 3,30 гектарів

Порядко- вий номер дерева	Порода	Ступінь товщини стовбурів, см			Категорія стану дерева, підстава для вибору		Порядко- вий номер дерева	Порода	Ступінь товщини стовбурів, см			Категорія стану дерева, підстава для вибору	
		ділов	п/діл	дров					ділов	п/діл	дров		
01	Осина			52	4	кошик ел. 730	31	Осина			36	4	кошик ел. 730
02	Осина			52	4	кошик ел. 730	31	Осина			48	4	кошик ел. 730
03	Беріза			28	4	кошик ел. 730	32	Осина			28	4	кошик ел. 730
04	Осина			44	4	кошик ел. 730	34	Осина			36	4	кошик ел. 730
05	Беріза			32	4	кошик ел. 730	35	Осина			36	4	кошик ел. 730
06	Беріза			32	4	кошик ел. 730	36	Осина			36	4	кошик ел. 730
07	Беріза			28	4	кошик ел. 730	38	Осина			32	4	кошик ел. 730
08	Осина			44	4	кошик ел. 730	38	Дуб			36	4	кошик ел. 730
09	Беріза			24	4	кошик ел. 730	39	Осина			32	4	кошик ел. 730
10	Осина			48	4	кошик ел. 730	40	Осина			28	4	кошик ел. 730
11	Осина			36	4	кошик ел. 730	41	Осина			40	4	кошик ел. 730
12	Осина			44	4	кошик ел. 730	42	Дуб		40		4	кошик ел. 730
13	Дуб			52	4	кошик ел. 730	43	Дуб		36		4	кошик ел. 730
14	Беріза			24	4	кошик ел. 730	44	Осина			32	4	кошик ел. 730
15	Беріза			32	5	кошик ел. 730	45	Беріза			32	4	кошик ел. 730
16	Осина			40	4	кошик ел. 730	46	Осина			44	4	кошик ел. 730
17	Осина			44	4	кошик ел. 730	47	Осина			44	4	кошик ел. 730
18	Дуб			24	5	кошик ел. 730	48	Беріза			32	4	кошик ел. 730
19	Осина			60	4	кошик ел. 730	49	Осина			24	4	кошик ел. 730
20	Дуб			28	5	кошик ел. 730	50	Осина			28	4	кошик ел. 730
21	Дуб			44	4	кошик ел. 730	51	Осина			28	4	кошик ел. 730
22	Дуб			24	4	кошик ел. 730	52	Осина			24	4	кошик ел. 730
23	Дуб			24	4	кошик ел. 730	53	Осина			24	4	кошик ел. 730
24	Дуб			44	4	кошик ел. 730	54	Дуб			24	4	кошик ел. 730
25	Дуб			36	5	кошик ел. 730	55	Осина			40	4	кошик ел. 730
26	Дуб			32	4	кошик ел. 730	56	Осина			32	4	кошик ел. 730
27	Беріза			24	4	кошик ел. 730	57	Осина			36	4	кошик ел. 730
28	Дуб			32	4	кошик ел. 730	58	Дуб			28	4	кошик ел. 730
29	Дуб			28	5	кошик ел. 730	59	Осина			48	4	кошик ел. 730
30	Осина			40	4	кошик ел. 730	60	Дуб			36	4	кошик ел. 730

Всього пронумеровано дерев 60 (Осина 50, Беріза 8, Дуб 2)
Нумерацію і перелік провели:

О. М. М. (пасада)
О. М. М. (пасада)
М. М. М. (пасада)
М. М. М. (пасада)

М. М. М. (підпис)
М. М. М. (підпис)
М. М. М. (підпис)
М. М. М. (підпис)

М. М. М. (ініціали та прізвище)
М. М. М. (ініціали та прізвище)
М. М. М. (ініціали та прізвище)
М. М. М. (ініціали та прізвище)

Порядковий номер дерева	Порода	Ступінь товщини стовбурів, см			Категорія стану дерева, підстава для вибору	Порядковий номер дерева	Порода	Ступінь товщини стовбурів, см			Категорія стану дерева, підстава для вибору	
		ділове	п/діл	дров				ділове	п/діл	дров		
61	Осина			44	4	хвостик 9.730°	98	Осина		32	4	хвостик 9.730°
62	Дуб			28	4	хвостик 9.730°	99	Осина		36	4	хвостик 9.730°
63	Осина			36	4	хвостик 9.730°	100	Осина		28	4	хвостик 9.730°
64	Осина			36	5	хвостик 9.730°	101	Осина		24	4	хвостик 9.730°
65	Осина			28	4	хвостик 9.730°	102	Осина		32	4	хвостик 9.730°
66	Осина			28	4	хвостик 9.730°	103	Осина		22	4	хвостик 9.730°
67	Осина			48	4	хвостик 9.730°	104	Осина		32	4	хвостик 9.730°
68	Дуб			24	5	хвостик 9.730°	105	Осина		32	5	хвостик 9.730°
69	Осина			44	4	хвостик 9.730°	106	Осина		32	4	хвостик 9.730°
70	Осина			40	4	хвостик 9.730°	107	Осина		28	4	хвостик 9.730°
71	Осина			28	4	хвостик 9.730°	108	Осина		24	4	хвостик 9.730°
72	Осина			32	4	хвостик 9.730°	109	Осина		28	5	хвостик 9.730°
73	Осина			28	4	хвостик 9.730°	110	Осина		44	4	хвостик 9.730°
74	Осина			28	4	хвостик 9.730°	111	Осина		44	4	хвостик 9.730°
75	Осина			44	4	хвостик 9.730°	112	Осина		36	4	хвостик 9.730°
76	Осина			44	4	хвостик 9.730°	113	Осина		36	4	хвостик 9.730°
77	Осина			32	5	хвостик 9.730°	114	Осина		32	4	хвостик 9.730°
78	Осина			36	4	хвостик 9.730°	115	Осина		32	4	хвостик 9.730°
79	Осина			48	4	хвостик 9.730°	116	Осина		37	4	хвостик 9.730°
80	Осина			48	4	хвостик 9.730°	117	Осина		28	4	хвостик 9.730°
81	Осина			40	4	хвостик 9.730°	118	Осина		28	4	хвостик 9.730°
82	Осина			24	4	хвостик 9.730°	119	Осина		28	4	хвостик 9.730°
83	Осина			28	4	хвостик 9.730°	120	Осина		28	4	хвостик 9.730°
84	Осина			40	4	хвостик 9.730°	121	Осина		32	4	хвостик 9.730°
85	Осина			24	4	хвостик 9.730°						
86	Осина			40	5	хвостик 9.730°						
87	Осина			28	4	хвостик 9.730°						
88	Осина			28	4	хвостик 9.730°						
89	Осина			24	4	хвостик 9.730°						
90	Осина			28	4	хвостик 9.730°						
91	Осина			32	4	хвостик 9.730°						
92	Осина			24	5	хвостик 9.730°						
93	Осина			28	4	хвостик 9.730°						
94	Осина			24	4	хвостик 9.730°						
95	Осина			28	4	хвостик 9.730°						
96	Осина			40	4	хвостик 9.730°						

Всього пронумеровано дерев: 61 (Осина)

Нумерацію і перелік провели:

П. - 2011
(посада)
ex. 2411
(посада)
ex. 2002 11
(посада)
07 09 2021 р

(підпис)
(підпис)
(підпис)
(підпис)

Летован Р.П.
(ініціали та прізвище)
Парфенов С.Б.
(ініціали та прізвище)
Мельничко В.А.
(ініціали та прізвище)

Житомирська область
Лісництво Броницьке

ДП "Городницьке лісове господарство"
урочище _____

Квартал № 3 виділ № 25 площа 1.80 гектарів

Порядковий номер дерева	Порода	Ступінь товщини стовбурів, см			Категорія стану дерева, підстава для вибору	Порядковий номер дерева	Порода	Ступінь товщини стовбурів, см			Категорія стану дерева, підстава для вибору		
		ділове	п/діл	дров				ділове	п/діл	дров			
01	Осина			36	4	код 1 ст. 730	31	Осина			40	4	код 1 ст. 730
02	Осина			32	5	код 2 ст. 730	32	Дуб	40		4	код 1 ст. 730	
03	Осина			32	5	код 2 ст. 730	33	Осина			60	5	код 2 ст. 730
04	Осина			32	4	код 1 ст. 730	34	Осина			34	5	код 2 ст. 730
05	Осина			28	4	код 1 ст. 730	35	Осина			36	5	код 2 ст. 730
06	Осина			32	5	код 2 ст. 730	36	Осина			31	4	код 1 ст. 730
07	Осина			32	5	код 2 ст. 730	37	Дуб	44		4	код 1 ст. 730	
08	Осина			24	5	код 2 ст. 730	38	Дуб			72	5	код 2 ст. 730
09	Осина			44	5	код 2 ст. 730	39	Дуб			32	4	код 1 ст. 730
10	Осина			28	4	код 1 ст. 730	40	Дуб			40	4	код 1 ст. 730
11	Осина			24	4	код 1 ст. 730	41	Дуб			40	4	код 1 ст. 730
12	Осина			28	4	код 1 ст. 730	42	Осина			40	4	код 1 ст. 730
13	Береза			28	4	код 1 ст. 730	43	Осина			32	4	код 1 ст. 730
14	Осина			40	4	код 1 ст. 730	44	Осина			28	4	код 1 ст. 730
15	Осина			26	5	код 2 ст. 730	45	Осина			31	4	код 1 ст. 730
16	Осина			26	5	код 2 ст. 730	46	Осина			28	4	код 1 ст. 730
17	Осина			26	5	код 2 ст. 730	47	Осина			31	4	код 1 ст. 730
18	Осина			40	4	код 1 ст. 730	48	Береза			31	4	код 1 ст. 730
19	Осина			31	5	код 2 ст. 730	49	Дуб			52	5	код 2 ст. 730
20	Дуб			28	4	код 1 ст. 730	50	Береза			28	4	код 1 ст. 730
21	Дуб		44		4	код 1 ст. 730	51	Береза			26	5	код 2 ст. 730
22	Осина			26	4	код 1 ст. 730	52	Осина			28	4	код 1 ст. 730
23	Осина			26	4	код 1 ст. 730	53	Осина			31	4	код 1 ст. 730
24	Осина			28	4	код 1 ст. 730	54	Осина			24	4	код 1 ст. 730
25	Осина			26	4	код 1 ст. 730	55	Осина			44	4	код 1 ст. 730
26	Осина			26	4	код 1 ст. 730							
27	Дуб			68	4	код 1 ст. 730							
28	Дуб		40		4	код 1 ст. 730							
29	Осина			40	4	код 1 ст. 730							
30	Береза			24	4	код 1 ст. 730							

Всього пронумеровано дерев 55 (Розглянуто 55)

Нумерацію і перелік провели:

П. Г. Г. Г. (посада)

С. Г. Г. Г. (посада)

С. Г. Г. Г. (посада)

С. Г. Г. Г. (посада)

С. Г. Г. Г. (посада)

С. Г. Г. Г. (посада)

С. Г. Г. Г. (посада)

С. Г. Г. Г. (посада)

С. Г. Г. Г. (посада)

С. Г. Г. Г. (посада)

С. Г. Г. Г. (посада)

С. Г. Г. Г. (посада)

С. Г. Г. Г. (посада)

С. Г. Г. Г. (посада)

С. Г. Г. Г. (посада)

С. Г. Г. Г. (посада)

С. Г. Г. Г. (посада)

07 09

2021 року

НУМЕРАЦІЯ ІНВОІСТІВ ДЕРЕВ,
призначених для вибіркової санітарної рубки

Житомирська область
Лісництво Броницьке

ДП "Гордницьке лісове господарство"
урочище _____

Квартал № 7 виділ № 27 площа 1,20 гектарів

Порядко- вий номер дерев	Порода	Ступінь товщини стовбурів, см			Категорія стану дерева, підстава для вибору	Порядко- вий номер дерев	Порода	Ступінь товщини стовбурів, см			Категорія стану дерева, підстава для вибору	
		ділов	п/діл	дров				ділов	п/діл	дров		
01	Осина			56	4	кошик ет. 730°	31	Осина		40	4	кошик ет. 730°
02	Дуб			24	4	кошик ет. 730°	32	Дуб		24	4	кошик ет. 730°
03	Дуб			28	5	кошик ет. 730°	33	Осина		52	5	кошик ет. 730°
04	Осина			26	4	кошик ет. 730°	34	Осина		48	4	кошик ет. 730°
05	Осина			52	4	кошик ет. 730°	35	Дуб		24	4	кошик ет. 730°
06	Осина			24	4	кошик ет. 730°	36	Береза		26	5	кошик ет. 730°
07	Осина			56	4	кошик ет. 730°	37	Осина		82	4	кошик ет. 730°
08	Осина			32	5	кошик ет. 730°	38	Осина		28	4	кошик ет. 730°
09	Осина			28	5	кошик ет. 730°	39	Осина		40	4	кошик ет. 730°
10	Осина			82	4	кошик ет. 730°	40	Дуб		26	5	кошик ет. 730°
11	Осина			32	4	кошик ет. 730°	41	Дуб		24	5	кошик ет. 730°
12	Осина			28	4	кошик ет. 730°	42	Осина		40	5	кошик ет. 730°
13	Осина			28	4	кошик ет. 730°	43	Осина		26	4	кошик ет. 730°
14	Осина			56	4	кошик ет. 730°	44	Осина		82	4	кошик ет. 730°
15	Осина			26	4	кошик ет. 730°	45	Осина		26	4	кошик ет. 730°
16	Осина			56	4	кошик ет. 730°	46	Осина		82	4	кошик ет. 730°
17	Осина			40	4	кошик ет. 730°	47	Осина		28	4	кошик ет. 730°
18	Осина			82	4	кошик ет. 730°	48	Осина		82	5	кошик ет. 730°
19	Осина			32	4	кошик ет. 730°	49	Осина		28	5	кошик ет. 730°
20	Дуб		44		4	кошик ет. 730°	50	Осина		48	5	кошик ет. 730°
21	Осина			52	4	кошик ет. 730°						
22	Осина			24	4	кошик ет. 730°						
23	Дуб		28		4	кошик ет. 730°						
24	Осина			24	5	кошик ет. 730°						
25	Осина			32	4	кошик ет. 730°						
26	Осина			28	4	кошик ет. 730°						
27	Осина			44	4	кошик ет. 730°						
28	Осина			24	4	кошик ет. 730°						
29	Осина			82	4	кошик ет. 730°						
30	Осина			40	4	кошик ет. 730°						

Всього пронумеровано дерев 50 (Підсумок)
Нумерацію і перелік провели

П. В. М.
(посада)
С. М.
(посада)
М. М. М.
(посада)
(посада)

(підпис)
(підпис)
(підпис)
(підпис)

М. М. М.
(ініціали та прізвище)
П. М. М.
(ініціали та прізвище)
О. М. М.
(ініціали та прізвище)

13 10

2021 року

НУМЕРАЦІЙНА ВІДОМІСТЬ ДЕРЕВ,
призначених для вибіркової санітарної рубки

Житомирська область
Лісництво **Броницьке**

ДП "Городницьке лісове господарство"

урочище _____

Квартал № **8** виділ № **11,1** площа **3,30** гектарів

Порядко- вий номер дерев	Порода	Ступінь товщини стовбурів, см			Категорія стану дерева, підстава для вибору	Порядко- вий номер дерев	Порода	Ступінь товщини стовбурів, см			Категорія стану дерева, підстава для вибору	
		ділов	п/діл	дров				ділов	п/діл	дров		
01	Осина			44	4	код 1 ст. 730"	34	Беріза		40	4	код 1 ст. 730"
02	Осина			48	4	код 1 ст. 730"	35	Беріза		32	4	код 1 ст. 730"
03	Осина			40	4	код 1 ст. 730"	36	Беріза		24	4	код 1 ст. 730"
04	Беріза			32	4	код 1 ст. 730"	37	Беріза		32	4	код 1 ст. 730"
05	Беріза			26	4	код 1 ст. 730"	38	Осина		24	4	код 1 ст. 730"
06	Осина			28	4	код 1 ст. 730"	39	Дуб		28	4	код 1 ст. 730"
07	Осина			32	4	код 1 ст. 730"	40	Осина		32	4	код 1 ст. 730"
08	Осина			32	4	код 1 ст. 730"	41	Осина		32	4	код 1 ст. 730"
09	Осина			32	4	код 1 ст. 730"	42	Осина		24	4	код 1 ст. 730"
10	Беріза			24	4	код 1 ст. 730"	43	Беріза		32	4	код 1 ст. 730"
11	Беріза			32	4	код 1 ст. 730"	44	Осина		32	4	код 1 ст. 730"
12	Осина			48	4	код 1 ст. 730"	45	Осина		28	4	код 1 ст. 730"
13	Осина			44	4	код 1 ст. 730"	46	Осина		32	4	код 1 ст. 730"
14	Осина			26	4	код 1 ст. 730"	47	Беріза		40	4	код 1 ст. 730"
15	Осина			44	4	код 1 ст. 730"	48	Беріза		28	4	код 1 ст. 730"
16	Осина			28	4	код 1 ст. 730"	49	Беріза		32	4	код 1 ст. 730"
17	Беріза			28	4	код 1 ст. 730"	50	Беріза		40	4	код 1 ст. 730"
18	Дуб		32		4	код 1 ст. 730"	51	Осина		32	4	код 1 ст. 730"
19	Дуб			24	5	код 1 ст. 730"	52	Осина		24	4	код 1 ст. 730"
20	Осина			44	4	код 1 ст. 730"	53	Осина		28	4	код 1 ст. 730"
21	Осина			36	4	код 1 ст. 730"	54	Осина		24	4	код 1 ст. 730"
22	Осина			26	5	код 1 ст. 730"	55	Осина		32	4	код 1 ст. 730"
23	Осина			28	4	код 1 ст. 730"	56	Осина		26	4	код 1 ст. 730"
24	Беріза			32	4	код 1 ст. 730"	57	Осина		32	4	код 1 ст. 730"
25	Осина			26	4	код 1 ст. 730"	58	Осина		28	4	код 1 ст. 730"
26	Беріза			26	4	код 1 ст. 730"	59	Осина		26	4	код 1 ст. 730"
27	Беріза			48	4	код 1 ст. 730"	60	Беріза		32	4	код 1 ст. 730"
28	Беріза			24	4	код 1 ст. 730"	61	Беріза		32	4	код 1 ст. 730"
29	Беріза			24	4	код 1 ст. 730"	62	Осина		24	4	код 1 ст. 730"
30	Беріза			28	4	код 1 ст. 730"	63	Осина		24	4	код 1 ст. 730"
31	Осина			32	4	код 1 ст. 730"	64	Осина		24	4	код 1 ст. 730"
32	Осина			26	4	код 1 ст. 730"	65	Осина		28	4	код 1 ст. 730"
33	Беріза			28	4	код 1 ст. 730"	66	Осина		24	4	код 1 ст. 730"

Всього пронумеровано дерев: **66**

Нумерацію і перелік провели:

_____ (посада)
_____ (посада)
_____ (посада)

_____ (підпис)
_____ (підпис)
_____ (підпис)

_____ (ініціали та прізвище)
_____ (ініціали та прізвище)
_____ (ініціали та прізвище)

07 02

2021 року

НУМЕРАЦІЙНА ВІДОМІСТЬ ДЕРЕВ,
призначених для вибіркової санітарної рубки

Житомирська область
Лісництво **Броницьке**

ДП "Городницьке лісове господарство"

урочище

Квартал № 9

виділ № 51

площа 2,50

гектарів

Порядковий номер дерева	Порода	Ступінь товщини стовбурів, см			Категорія стану дерева, підстава для вибору	Порядковий номер дерева	Порода	Ступінь товщини стовбурів, см			Категорія стану дерева, підстава для вибору
		ділов	п/діл	дров				ділов	п/діл	дров	
01	Дуб		56		4 код 11 е. 730°	34	Осина			36	4 код 11 е. 730°
02	Дуб			24	4 код 11 е. 730°	35	Осина			26	4 код 11 е. 730°
03	Осина			32	4 код 11 е. 730°	36	Осина			51	4 код 11 е. 730°
04	Дуб			24	4 код 11 е. 730°	38	Осина			32	4 код 11 е. 730°
05	Дуб			28	4 код 11 е. 730°	38	Осина			40	5 місце в ряду
06	Дуб			24	4 код 11 е. 730°	39	Береза			28	4 код 11 е. 730°
07	Дуб			28	4 код 11 е. 730°	40	Береза			40	4 код 11 е. 730°
08	Осина			32	4 код 11 е. 730°	41	Осина			36	5 місце в ряду
09	Осина			26	4 код 11 е. 730°	42	Осина			40	4 код 11 е. 730°
10	Осина			44	4 код 11 е. 730°	43	Осина			44	4 код 11 е. 730°
11	Осина			36	4 код 11 е. 730°	44	Осина			24	4 код 11 е. 730°
12	Осина			28	4 код 11 е. 730°	45	Береза			24	4 код 11 е. 730°
13	Осина			28	4 код 11 е. 730°	46	Осина			44	4 код 11 е. 730°
14	Осина			28	4 код 11 е. 730°	47	Осина			44	4 код 11 е. 730°
15	Осина			36	4 код 11 е. 730°	48	Осина			44	4 код 11 е. 730°
16	Осина			36	4 код 11 е. 730°	49	Осина			32	4 код 11 е. 730°
17	Осина			36	4 код 11 е. 730°	50	Осина			36	4 код 11 е. 730°
18	Осина			36	4 код 11 е. 730°	51	Осина			36	4 код 11 е. 730°
19	Осина			40	4 код 11 е. 730°	51	Осина			44	5 місце в ряду
20	Осина			28	4 код 11 е. 730°	53	Осина			36	4 код 11 е. 730°
21	Осина			28	4 код 11 е. 730°	54	Осина			40	4 код 11 е. 730°
22	Осина			36	4 код 11 е. 730°	55	Осина			28	4 код 11 е. 730°
23	Осина			28	4 код 11 е. 730°	56	Осина			24	4 код 11 е. 730°
24	Осина			36	4 код 11 е. 730°	57	Осина			36	4 код 11 е. 730°
25	Береза			24	5 місце в ряду	58	Осина			28	4 код 11 е. 730°
26	Береза			28	4 код 11 е. 730°	59	Осина			28	4 код 11 е. 730°
27	Береза			24	4 код 11 е. 730°	60	Дуб			24	4 код 11 е. 730°
28	Береза			36	4 код 11 е. 730°	61	Осина			32	4 код 11 е. 730°
29	Дуб			24	4 код 11 е. 730°	62	Осина			36	4 код 11 е. 730°
30	Осина			40	4 код 11 е. 730°	63	Осина			22	4 код 11 е. 730°
31	Осина			40	4 код 11 е. 730°	64	Осина			32	4 код 11 е. 730°
32	Осина			40	4 код 11 е. 730°	65	Дуб			28	4 код 11 е. 730°
33	Осина			32	4 код 11 е. 730°	66	Береза			40	4 код 11 е. 730°

Всього пронумеровано дерев: 66

Нумерацію і перелік провели:

п. м. (посада)

ст. 24/1 (посада)

м.п. 050 N 1 (посада)

06 02

66 (підпис)

(підпис)

(підпис)

(підпис)

(підпис)

Міхалюк Б. П.

(ініціали та прізвище)

Паринюк Д. Е.

(ініціали та прізвище)

Міхалюк Б. П.

НУМЕРАЦІЯ ІНВІДІАМІСТІ ДЕРЕВ,
призначених для вибіркової санітарної рубки

Житомирська область
Лісництво Броницьке

ДП "Городницьке лісове господарство"
урочище _____

Квартал № 9 виділ № 33 площа 3,50 гектарів

Порядковий номер дерев	Порода	Ступінь товщини стовбурів, см			Категорія стану дерева, підстава для вибору	Порядковий номер дерев	Порода	Ступінь товщини стовбурів, см			Категорія стану дерева, підстава для вибору	
		ділов	п/діл	дров				ділов	п/діл	дров		
01	Дуб		40		4	какт. а. 730°	81	Осина		28	4	какт. а. 730°
02	Дуб		52		4	какт. а. 730°	82	Осина		28	4	какт. а. 730°
03	Дуб		81		4	какт. а. 730°	83	Осина		81	4	какт. а. 730°
04	Білий			24	5	мел. білий	84	Осина		40	4	какт. а. 730°
05	Білий			24	5	мел. білий	85	Осина		28	4	какт. а. 730°
06	Білий			24	5	мел. білий	86	Осина		81	4	какт. а. 730°
07	Дуб	44			4	какт. а. 730°	87	Осина		24	4	какт. а. 730°
08	Білий			36	4	какт. а. 730°	88	Осина		81	4	какт. а. 730°
09	Білий			24	4	какт. а. 730°	89	Осина		28	4	какт. а. 730°
10	Осина			36	4	какт. а. 730°	90	Дуб		28	4	какт. а. 730°
11	Осина			52	4	какт. а. 730°	91	Дуб	36		4	какт. а. 730°
12	Дуб			24	4	какт. а. 730°	92	Дуб	40		4	какт. а. 730°
13	Білий			81	4	какт. а. 730°	93	Дуб		28	4	какт. а. 730°
14	Білий			28	4	какт. а. 730°	94	Білий		81	4	какт. а. 730°
15	Дуб			24	4	какт. а. 730°	95	Дуб		44	4	какт. а. 730°
16	Дуб			36	4	какт. а. 730°	96	Білий		40	4	какт. а. 730°
17	Білий			24	4	какт. а. 730°	97	Дуб		40	4	какт. а. 730°
18	Дуб			24	4	какт. а. 730°	98	Осина		36	4	какт. а. 730°
19	Осина			36	4	какт. а. 730°	99	Осина		40	4	какт. а. 730°
20	Дуб		28		4	какт. а. 730°	50	Дуб		28	4	какт. а. 730°
21	Осина			81	4	какт. а. 730°						
22	Осина			81	4	какт. а. 730°						
23	Осина			40	4	какт. а. 730°						
24	Осина			48	4	какт. а. 730°						
25	Осина			52	4	какт. а. 730°						
26	Осина			40	4	какт. а. 730°						
27	Осина			24	4	какт. а. 730°						
28	Осина			81	4	какт. а. 730°						
29	Осина			56	4	какт. а. 730°						
30	Осина			44	4	какт. а. 730°						

Всього пронумеровано дерев: 50

Нумерацію і перелік провели:

а. зен
(посада)
ес. дуб
(посада)
дуб обр. 11
(посада)
(посада)

М. М. М.
(підпис)
М. М. М.
(підпис)
М. М. М.
(підпис)
(підпис)

М. М. М.
(ініціали та прізвище)
М. М. М.
(ініціали та прізвище)
М. М. М.
(ініціали та прізвище)
(ініціали та прізвище)

06 09

2021 року

**НУМЕРАЦІЙНА ВІДОМІСТЬ ДЕРЕВ,
призначених для вибіркової санітарної рубки**

Житомирська область
Лісництво **Броницьке**

ДП "Городницьке лісове господарство"
урочище _____

Квартал № **9** виділ № **84** площа **2.50** гектарів

Посадковий номер дерева	Порода	Ступінь товщини стовбурів, см			Категорія стану дерева, підстава для вибору	Посадковий номер дерева	Порода	Ступінь товщини стовбурів, см			Категорія стану дерева, підстава для вибору		
		ділов	п/діл	дров				ділов	п/діл	дров			
01	Сосна			24	4	код 1 ст. 750°	81	Осина			32	5	мале гілляке
02	Осина			32	4	код 1 ст. 750°	82	Сосна	52			4	вбав мові гілляке
03	Сосна	32			4	вбав мові гілляке	83	Сосна		40		4	вбав мові гілляке
04	Сосна	32			4	вбав мові гілляке	84	Сосна	44			4	вбав мові гілляке
05	Сосна	32			4	вбав мові гілляке	85	Сосна		40		4	вбав мові гілляке
06	Дуб			36	4	код 1 ст. 750°	86	Осина			36	4	код 1 ст. 750°
07	Сосна	36			4	вбав мові гілляке	87	Сосна	44			4	вбав мові гілляке
08	Осина			36	4	код 1 ст. 750°	88	Сосна			38	5	гілляке вбав
09	Сосна	44			4	вбав мові гілляке	89	Дуб			36	5	мале гілляке
10	Осина			24	4	код 1 ст. 750°	90	Осина			40	4	код 1 ст. 750°
11	Сосна		32		4	вбав мові гілляке	91	Сосна		40		4	вбав мові гілляке
12	Дуб		44		4	код 1 ст. 750°	92	Сосна	52			4	вбав мові гілляке
13	Осина			38	4	код 1 ст. 750°	93	Сосна	36			4	вбав мові гілляке
14	Дуб		44		4	код 1 ст. 750°	94	Сосна	44			4	вбав мові гілляке
15	Дуб			24	4	код 1 ст. 750°	95	Сосна	40			4	вбав мові гілляке
16	Сосна	44			4	вбав мові гілляке	96	Сосна		40		4	вбав мові гілляке
17	Дуб			24	4	код 1 ст. 750°	97	Сосна	48			4	вбав мові гілляке
18	Осина			32	4	код 1 ст. 750°	98	Сосна	44			4	вбав мові гілляке
19	Осина			24	4	код 1 ст. 750°							
20	Осина			40	4	код 1 ст. 750°							
21	Сосна		40		4	вбав мові гілляке							
22	Дуб			60	5	мале гілляке							
23	Сосна	60			4	вбав мові гілляке							
24	Сосна	32			4	вбав мові гілляке							
25	Сосна	56			4	вбав мові гілляке							
26	Осина			38	4	код 1 ст. 750°							
27	Осина			32	4	код 1 ст. 750°							
28	Осина			36	4	код 1 ст. 750°							
29	Осина			40	5	мале гілляке							
30	Осина			38	4	код 1 ст. 750°							

Всього пронумеровано дерев: **48 (Середн вбави гілляке)**
Нумерацію і перелік провели:

_____ (посада)
а. верн _____ (посада)
верн. обд. 1 _____ (посада)
верн. обд. 2 _____ (посада)

_____ (підпис)
_____ (підпис)
_____ (підпис)
_____ (підпис)

Михайло Б.Р. _____ (ініціали та прізвище)
Павлюк І.Е. _____ (ініціали та прізвище)
Шарфуров Д.І. _____ (ініціали та прізвище)
Осипенко В.І. _____ (ініціали та прізвище)

**НУМЕРАЦІЙНА ВІДОМІСТЬ ДЕРЕВ,
призначених для вибіркової санітарної рубки**

Житомирська область
Лісництво **Броницьке**

ДП "Городницьке лісове господарство"

урочище _____

Квартал № 9 виділ № 35 площа 4,80 гектарів

Порядко-вий номер дерев	Порода	Ступінь товщини стовбурів, см			Категорія стану дерева, підстава для вибору	Порядко-вий номер дерев	Порода	Ступінь товщини стовбурів, см			Категорія стану дерева, підстава для вибору
		ділов	п/діл	дров				ділов	п/діл	дров	
01	Сосна			36	5	02	Сосна		32		4
02	Сосна	32			4	03	Сосна		36		4
03	Сосна	36			4	04	Сосна			28	5
04	Сосна			28	5	05	Сосна		32		4
05	Сосна		32		4	06	Сосна			24	5
06	Сосна			24	5	07	Сосна				4
07	Сосна	32			4	08	Сосна			32	5
08	Сосна			32	5	09	Сосна			32	4
09	Сосна			32	5	10	Сосна			24	5
10	Сосна			24	5	11	Сосна			32	5
11	Сосна			32	5	12	Сосна			28	5
12	Сосна			28	5	13	Сосна			24	5
13	Сосна			24	5	14	Сосна		36		4
14	Сосна		36		4	15	Сосна			24	5
15	Сосна			24	5	16	Сосна		32		4
16	Сосна	32			4	17	Сосна			36	4
17	Сосна	40			4	18	Сосна			28	4
18	Сосна		40		4	19	Сосна			32	4
19	Сосна	44			4	20	Сосна			28	4
20	Сосна			28	5	21	Сосна		32		4
21	Сосна		32		4	22	Сосна		40		4
22	Сосна	32			4	23	Сосна			32	4
23	Сосна			24	4	24	Сосна		32		4
24	Сосна	32			4	25	Сосна			32	4
25	Сосна		24		4	26	Сосна		36		4
26	Сосна		28		4	27	Сосна			36	4
27	Сосна			32	5	28	Сосна		28		4
28	Сосна			36	5	29	Сосна			28	4
29	Сосна			32	4	30	Сосна			24	4
30	Сосна		28		4						

Всього пронумеровано дерев: 60 (Шістдесят (дерев))

Нумерацію і перелік провели:

П. Янко
(посада)

М. Янко
(посада)

М. Янко
(посада)

..
(посада)

[Підпис]
(підпис)

[Підпис]
(підпис)

[Підпис]
(підпис)

[Підпис]
(підпис)

Корнелієв С.Р.
(ініціали та прізвище)

Корнелієв С.Р.
(ініціали та прізвище)

Корнелієв С.Р.
(ініціали та прізвище)

[Підпис]
(ініціали та прізвище)

Порядковий номер дерева	Порода	Ступінь товщини стовбурів, см			Категорія стану дерева, підстава для вибору	Порядковий номер дерева	Порода	Ступінь товщини стовбурів, см			Категорія стану дерева, підстава для вибору
		ділов	п/діл	дров				ділов	п/діл	дров	
61	Осіна		28		4	62	Осіна			36	4
62	Осіна		24		4	63	Осіна			32	4
63	Осіна	36			4	64	Осіна			28	4
64	Осіна		28		4	65	Осіна			28	4
65	Осіна		28		4	66	Осіна			24	4
66	Осіна		28		4	67	Осіна			28	4
67	Осіна		32		4	68	Осіна			32	4
68	Осіна		28		4	69	Осіна			28	4
69	Осіна			40	4	70	Осіна			28	5
70	Осіна		36		4	71	Осіна			24	5
71	Осіна		24		4	72	Осіна			28	5
72	Осіна		40		4	73	Осіна			28	5
73	Осіна		28		4	74	Осіна			28	5
74	Осіна		28		4	75	Осіна			28	4
75	Осіна		28		4	76	Осіна			32	4
76	Осіна		28		4	77	Осіна			32	4
77	Осіна		28		4	78	Осіна			32	4
78	Осіна		28		4	79	Осіна			28	4
79	Осіна		28		4	80	Осіна	40			4
80	Осіна		28		4	81	Осіна	28			4
81	Осіна		28		4	82	Осіна	32			4
82	Осіна		32		4	83	Осіна			24	4
83	Осіна		28		4	84	Осіна			28	4
84	Осіна		24		4	85	Осіна			24	4
85	Осіна		28		4	86	Осіна			24	4
86	Осіна		28		4	87	Осіна			24	4
87	Осіна		32		4	88	Осіна			24	4
88	Осіна		36		4	89	Осіна			32	4
89	Осіна		24		4	90	Осіна			28	4
90	Осіна		24		4	91	Осіна			36	5
91	Осіна		28		4	92	Осіна			32	4
92	Осіна		40		4	93	Осіна			32	5
93	Осіна		28		4	94	Осіна			36	4
94	Осіна		36		4	95	Осіна			28	4
95	Осіна		36		4	96	Осіна	28			4

Всього пронумеровано дерев: 72 (Осіна 66, Ялина 6)

Нумерацію і перелік провели:

О. Зад
(посада)
О. Зад
(посада)
М. О. О. О.
(посада)

(підпис)
(підпис)
(підпис)

Мірош Б.О.
(ініціали та прізвище)
Пармичон С.С.
(ініціали та прізвище)
Пармичон С.С.
(ініціали та прізвище)

$\sqrt{2}$

урочище

гектарів

[illegible]

(іншізди та дрїзвнне)

2021 року

урочище

гектарів

[illegible]

Всього пронумеровано дерев: 5 (Малина, Яблук)
 Нумерацію і перелік провели: А.А.А.А.

Нумерацію і перелік провели:

п. р. с. (посада)

of. 24/1

24/10 05.10.11
(посада)

(досада)


(подпись)

(pique)

(підпис)

(ПРИЛОЖЕНИЕ)

Методи Б.Р.

Харитонов Д.

Шушківська А

(ініціали та прізвище)

06

09

2021 року

1

урочище

9

44

гектарів

Всього пронумеровано дерев:

5 (Пять зерен)

(госсада)

(підпис)

(россада)

підпис

(росана)

(різниця)

(ініціали та прізвище)

(ініціали та прізвище)

Гімназія № 10

Житомирська область
Лісництво Броницьке

ДП "Городницьке лісове господарство"

урочище _____

Квартал № 33

виділ № 1

площа 07 гектарів

Порядко- вий номер дерева	Порода	Ступінь товщини стовбурів, см			Порядко- вий номер дерева	Порода	Ступінь товщини стовбурів, см			Категорія стану дерева, підстава для вибору
		ділов	п/діл	дров			ділов	п/діл	дров	
01	Сосна			28	4	Сосна				
02	Сосна	36			4	Сосна				
03	Сосна	28			4	Сосна				
04	Сосна	28			4	Сосна				
05	Сосна		32		4	Сосна				
06	Сосна		32		4	Сосна				
07	Сосна		32		4	Сосна				
08	Сосна	28			4	Сосна				
09	Сосна			32	4	Сосна				
10	Сосна		24		4	Сосна				
11	Сосна		32		4	Сосна				
12	Сосна	28			4	Сосна				
13	Сосна	26			4	Сосна				
14	Сосна		24		4	Сосна				

Всього пронумеровано дерев _____
Нумерацію і перелік провели:

п. гелл
(посада)

ст. елн
(посада)

елл ош N 4
(посада)

_____ (посада)

_____ (посада)

14 (Чотирнадцять) дерев

[підпис]
(підпис)

[підпис]
(підпис)

[підпис]
(підпис)

_____ (підпис)

_____ (підпис)

Білош Б.П
(ініціали та прізвище)

Варшова І.Б
(ініціали та прізвище)

Мельник М.Ю.
(ініціали та прізвище)

_____ (ініціали та прізвище)

_____ (ініціали та прізвище)

14 09

2021 року

**НУМЕРАЦІЙНА ВІДОМІСТЬ ДЕРЕВ,
призначених для вибіркової санітарної рубки**

Житомирська область
Лісництво **Броницьке**

ДП "Городницьке лісове господарство"
урочище _____

Квартал № **37** виділ № **39.1** площа **1.0** гектарів

Порядко- вий номер дерев	Порода	Ступінь товщини стовбурів, см			Категорія стану дерева. підстава для вибору	Порядко- вий номер дерев	Порода	Ступінь товщини стовбурів, см			Категорія стану дерева. підстава для вибору	
		ділов	п/діл	дров				ділов	п/діл	дров		
1	Сосна			28	5	руда хвоя	31	Ос		40	5	зам. стовбура
2	дуб			24	5	зам. стовбура	32	Ос		40	5	щетя відсутнє
3	дуб			24	5	щетя відсутнє	33	СЗ	32		4	хвоя свіжо-зел.
4	Ос			40	5	руда хвоя	34	СЗ	36		4	хвоя свіжо-зел.
5	Бп			32	5	мех. стовб. >30	35	СЗ		24	4	мех. пом. стовбура
6	Бп			24	5	мех. стовб. >30						
7	СЗ		36		5	зам. стовбура						
8	Бп			24	4	мех. стовб. >30						
9	Бп			24	4	мех. стовб. >30						
10	Ос			24	4	мех. стовб. >30						
11	Ос			24	4	мех. стовб. >30						
12	СЗ	40			4	мех. стовб. >30						
13	дуб			24	5	щетя відсутнє						
14	Бп			36	5	щетя відсутнє						
15	СЗ		32		4	мех. стовб. >30						
16	СЗ		28		5	зам. стовбура						
17	СЗ	32			4	хвоя свіжо-зел.						
18	СЗ		24		4	мех. стовб. >30						
19	СЗ	36			4	хвоя свіжо-зел.						
20	дуб			24	5	щетя відсутнє						
21	СЗ	40			4	хвоя свіжо-зел.						
22	СЗ		28		4	хвоя свіжо-зел.						
23	СЗ	28			4	хвоя свіжо-зел.						
24	СЗ	36			4	хвоя свіжо-зел.						
25	СЗ		32		4	мех. пом. стовбура						
26	СЗ		32		4	мех. пом. стовбура						
27	СЗ		28		4	хвоя свіжо-зел.						
28	СЗ	32			4	хвоя свіжо-зел.						
29	СЗ		28		4	мех. пом. стовбура						
30	СЗ	32			4	хвоя свіжо-зел.						

Всього пронумеровано дерев: **35** (тринадцять п'ять) дерев
Нумерацію і перелік провели:

Міжжук Б.Т.
(посада)
Васильчук Д.М.
(посада)
Міжжук Б.Т.
(посада)
Міжжук Б.Т.
(посада)

Міжжук Б.Т.
(підпис)
Васильчук Д.М.
(підпис)
Міжжук Б.Т.
(підпис)

Міжжук Б.Т.
(ініціали та прізвище)
Васильчук Д.М.
(ініціали та прізвище)
Міжжук Б.Т.
(ініціали та прізвище)

НУМЕРАЦІЙНА ВІДОМІСТЬ ДЕРЕВ,
призначених для вибіркової санітарної рубки

Житомирська область
Лісництво **Броницьке**

ДП "Городницьке лісове господарство"

урочище _____

Квартал №

43

виділ №

1.1

площа

1.5

гектарів

Порядковий номер дерева	Порода	Ступінь товщини стовбурів, см			Категорія стану дерева, підстава для вибору	Порядковий номер дерева	Порода	Ступінь товщини стовбурів, см			Категорія стану дерева, підстава для вибору
		ділов	п/діл	дров				ділов	п/діл	дров	
1	Різн.	36			4 нах. стов. >30°	31	Сосна	32			4 мех. пош. кор. лш
2	С3		24		4 нах. стов. >30°	32	С3	36			4 нах. стов. >30°
3	С3		24		4 нах. стов. >30°	33	С3			24	4 нах. стов. >30°
4	С3		28		4 нах. стов. >30°	34	С3	40			4 хвоя світло-зел.
5	С3	28			4 мех. пош. кор. лш	35	С3		24		4 мех. пош. стов.
6	С3			24	5 рудя хвоя	36	С3		24		4 мех. пош. стов.
7	С3	36			4 мех. пош. кор. лш	37	С3		24		4 мех. пош. стов.
8	С3			28	5 рудя хвоя	38	С3	28			4 хвоя світло-зел.
9	С3	36			4 нах. стов. >30°	39	С3	28			4 мех. пош. кор. лш
10	С3		24		4 нах. стов. >30°	40	С3		28		4 мех. пош. стов.
11	С3	32			4 мех. пош. стов.	41	С3		24		4 мех. пош. кор. лш
12	С3		24		4 нах. стов. >30°						
13	С3	32			4 мех. пош. кор. лш						
14	С3		28		4 мех. пош. стов.						
15	С3	32			4 мех. пош. кор. лш						
16	С3		28		4 нах. стов. >30°						
17	С3			36	5 рудя хвоя						
18	Бп			24	4 нах. стов. >30°						
19	С3		24		4 нах. стов. >30°						
20	С3	40			4 хвоя світло-зел.						
21	С3		32		4 зігнут. стов.						
22	С3			32	5 рудя хвоя						
23	С3			28	5 рудя хвоя						
24	С3			24	5 рудя хвоя						
25	С3			36	5 рудя хвоя						
26	С3			44	5 рудя хвоя						
27	С3		28		4 нах. стов. >30°						
28	С3		28		4 нах. стов. >30°						
29	С3		32		4 нах. стов. >30°						
30	С3		28		4 пиоцове т.м.						

Всього пронумеровано дерев: **41 (Сорок один) дерево**

Нумерацію і перелік провели:

Менішкін
(посада)

Ст. майстер
(посада)

М.І.И.
(посада)

М.І.И.
(посада)

[Підпис]
(підпис)

[Підпис]
(підпис)

[Підпис]
(підпис)

[Підпис]
(підпис)

Менішкін Б.П.
(ініціали та прізвище)

Менішкін С.М.
(ініціали та прізвище)

Васильчик Д.М.
(ініціали та прізвище)

Куримський С.П.
(ініціали та прізвище)

13 бересня 2021 року

НУМЕРАЦІЙНА ВІДОМІСТЬ ДЕРЕВ,
призначених для вибіркової санітарної рубки

Житомирська область
Лісництво **Броницьке**

ДП "Городницьке лісове господарство"
урочище _____

Квартал № **43** виділ № **14** площа **1,6** гектарів

Порядко- вий номер дерев	Порода	Ступінь товщини ствобурів, см			Категорія стану дерева, підстава для вибору	Порядко- вий номер дерев	Порода	Ступінь товщини ствобурів, см			Категорія стану дерева, підстава для вибору
		ділов	п/діл	дров				ділов	п/діл	дров	
01	Сосна	36			4	34	Сосна	38			4
02	Сосна		38		4	35	Сосна	38			4
03	Сосна		38		4	36	Сосна	36			4
04	Сосна		38		4	37	Сосна	38			4
05	Сосна		34		4	38	Сосна	36			4
06	Сосна		34		4	39	Сосна	36			4
07	Сосна	32			4	40	Сосна	36			4
08	Сосна			32	5						
09	Сосна	32			4						
10	Сосна		32		4						
11	Сосна		38		4						
12	Сосна		34		4						
13	Сосна		38		4						
14	Сосна	38			4						
15	Сосна	36			4						
16	Сосна		34		4						
17	Сосна	48			4						
18	Сосна	40			4						
19	Сосна	40			4						
20	Сосна		32		4						
21	Сосна		32		4						
22	Сосна		32		4						
23	Сосна		32		4						
24	Сосна	40			4						
25	Сосна		36		4						
26	Сосна		36		4						
27	Сосна	40			4						
28	Сосна			38	5						
29	Сосна			38	5						
30	Сосна		44		4						
31	Сосна		32		4						
32	Сосна		32		4						
33	Сосна		36		4						

Всього пронумеровано дерев **40**
Нумерацію і перелік провели

Р. Дед
(посада)

С. М. М.
(посада)

С. М. М.
(посада)

08 10

40 (Сосна 38см)

М. М. М.
(підпис)

М. М. М.
(підпис)

М. М. М.
(підпис)

М. М. М.
(підпис)

С. М. М.
(ініціали та прізвище)

С. М. М.
(ініціали та прізвище)

С. М. М.
(ініціали та прізвище)

С. М. М.
(ініціали та прізвище)

ДП "Городницьке лісозе господарство"
 урочище _____

2021 p

НУМЕРАЦІЙНА ВІДОМІСТЬ ДЕРЕВ,
призначених для вибіркової санітарної рубки

Житомирська область
Лісництво **Бронницьке**

ДП "Городницьке лісове господарство"

урочище _____

Квартал № **45**

виділ № **28**

площа **3,60** гектарів

Порядко- вий номер дерева	Порода	Ступінь товщини стовбурів, см			Категорія стану дерева, підстава для вибору	Порядко- вий номер дерева	Порода	Ступінь товщини стовбурів, см			Категорія стану дерева, підстава для вибору
		ділов	п/діл	дров				ділов	п/діл	дров	
01	Сосна		24		4	25	Сосна		24		4
02	Сосна		28		4	26	Сосна		24		4
03	Сосна	28			4	27	Сосна		24		4
04	Сосна	28			4	28	Сосна	40			4
05	Сосна	28			4	29	Сосна		28		4
06	Сосна		24		4	30	Сосна	40			4
07	Сосна		26		4	31	Сосна		24		5
08	Сосна		28		4	32	Сосна		28		4
09	Сосна		28		4	33	Сосна	40			4
10	Сосна		28		4	34	Сосна		24		4
11	Сосна	26			4	35	Сосна		28		4
12	Осіна			24	5	36	Сосна		26		4
13	Осіна			28	5	37	Сосна		32		4
14	Осіна			24	5	38	Сосна		28		4
15	Осіна			24	5	39	Сосна		24		4
16	Осіна			24	5	40	Сосна		28		4
17	Осіна			24	5	41	Осіна			24	5
18	Осіна			24	5	42	Сосна			26	5
19	Осіна			24	5	43	Сосна	40			4
20	Сосна		28		4	44	Сосна			32	5
21	Осіна			28	5	45	Осіна			24	5
22	Сосна		24		4	46	Осіна			24	5
23	Сосна		24		4	47	Сосна		28		4
24	Сосна		24		4	48	Сосна		28		4
25	Сосна	26			4	49	Сосна		28		4
26	Сосна		24		4	50	Сосна	28			4
27	Сосна		24		4	51	Сосна		24		4
28	Сосна	28			4	52	Сосна		24		4
29	Сосна		24		4	53	Сосна	44			4
30	Сосна	28			4	54	Сосна		24		4
31	Сосна		28		4	55	Сосна				4
32	Сосна	26			4	56	Сосна		24		4
33	Сосна		28		4	57	Сосна		24		4
34	Сосна		24		4	58	Сосна		24		4
35	Сосна		24		4	59	Сосна		24		4
36	Сосна		24		4	60	Сосна		24		4
37	Сосна		24		4	61	Сосна		24		4
38	Сосна		24		4	62	Сосна		24		4
39	Сосна		24		4	63	Сосна		24		4
40	Сосна		28		4	64	Сосна		24		4
41	Сосна		24		4	65	Сосна		24		4
42	Сосна		24		4	66	Сосна		28		4

Всього пронумеровано дерев **66**
Нумерацію і перелік провели:

А. М. М.
(посада)

А. М. М.
(посада)

М. М. М.
(посада)

М. М. М.
(підпис)

М. М. М.
(підпис)

М. М. М.
(підпис)

М. М. М.
(ініціали та прізвище)

М. М. М.
(ініціали та прізвище)

М. М. М.
(ініціали та прізвище)

Порядковий номер дерева	Порода	Ступінь товщини стовбурів, см			Категорія стану дерева, підстава для вибору	Порядковий номер дерева	Порода	Ступінь товщини стовбурів, см			Категорія стану дерева, підстава для вибору
		ділов	п/діл	дров				ділов	п/діл	дров	
67	Сосна		24		4	103	Сосна		28		4
68	Сосна		24		4	104	Сосна		24		4
69	Сосна		28		4	105	Сосна		22		4
70	Сосна	22			4	106	Сосна		26		4
71	Сосна		22		4	107	Сосна		24		4
72	Сосна		28		4	108	Сосна		24		4
73	Сосна		22		4	109	Сосна		22		4
74	Сосна	28			4	110	Сосна	28			4
75	Сосна	22			4	111	Сосна	28			4
76	Сосна	26			4	112	Сосна		24		4
77	Сосна		24		4						
78	Сосна	22			4						
79	Сосна		24		4						
80	Сосна		24		4						
81	Сосна		22		4						
82	Сосна		28		4						
83	Сосна		20		4						
84	Сосна		24		4						
85	Сосна		22		4						
86	Сосна			24	5						
87	Сосна		28		4						
88	Сосна			28	5						
89	Сосна		22		4						
90	Сосна		24		4						
91	Сосна	44			4						
92	Сосна		26		4						
93	Сосна		28		4						
94	Сосна	22			4						
95	Сосна		24		4						
96	Сосна		28		4						
97	Сосна		24		4						
98	Сосна		24		4						
99	Сосна		24		4						
100	Сосна		24		4						
101	Сосна	22			4						
102	Сосна		28		4						

Всього пронумеровано дерев 46 (Сосна 46, Береза 0)

Нумерацію та перелік провели

В. Пед

(посада)

В. Пед

(посада)

В. Пед

(посада)

08 10

2021 р

46 (Сосна 46, Береза 0)

В. Пед

В. Пед

(підпис)

В. Пед

(підпис)

В. Пед

В. Пед

В. Пед

(ініціали та прізвище)

В. Пед

(ініціали та прізвище)

В. Пед

(ініціали та прізвище)

НУМЕРАЦІЙНА ВІДОМІСТЬ ДЕРЕВ,
призначених для вибіркової санітарної рубки

Житомирська область
Лісництво **Броницьке**

ДП "Городницьке лісове господарство"

урочище _____

Квартал № **47** виділ № **1,2** площа **5** гектарів

Порядковий номер дерев	Порода	Ступінь товщини стовбурів, см			Категорія стану дерева, підстава для вибору	Порядковий номер дерев	Порода	Ступінь товщини стовбурів, см			Категорія стану дерева, підстава для вибору
		ділог	п/діл	дров				ділог	п/діл	дров	
01	Сосна		24		4	21	Сосна			28	5
02	Сосна			32	5	22	Сосна			24	4
03	Сосна		32		4	23	Сосна		32		4
04	Сосна		24		4	24	Сосна			28	5
05	Сосна			32	4	25	Сосна			32	5
06	Сосна		28		4	26	Сосна			28	5
07	Сосна		28		4	27	Сосна			28	5
08	Сосна	28			4	28	Сосна		36		4
09	Сосна	28			4	29	Сосна			28	5
10	Сосна		24		4	30	Сосна			24	5
11	Сосна		24		4	31	Сосна	40			4
12	Сосна			24	5	32	Сосна			28	5
13	Сосна		28		4	33	Сосна			32	5
14	Сосна	32			4	34	Сосна			24	5
15	Сосна	36			4	35	Сосна			28	5
16	Сосна		24		4	36	Сосна			28	5
17	Сосна		24		4	37	Сосна			28	5
18	Сосна			24	5	38	Сосна			28	5
19	Сосна		24		4	39	Сосна			24	5
20	Сосна		24		4	40	Сосна			24	5
21	Сосна		36		4	41	Сосна			24	5
22	Сосна			52	5	42	Сосна			24	5
23	Сосна		40		4	43	Сосна			36	5
24	Сосна		32		4	44	Сосна			28	5
25	Сосна		28		4	45	Сосна			28	5
26	Сосна		32		4	46	Сосна			28	5
27	Сосна			36	4	47	Сосна			28	5
28	Сосна			24	5	48	Сосна			28	5
29	Сосна			32	5	49	Сосна			24	5
30	Сосна			32	5	50	Сосна			24	5
31	Сосна			32	5	51	Сосна			24	5
32	Сосна			52	5	52	Сосна			24	5
33	Сосна			40	4	53	Сосна			36	5
34	Сосна		32		4	54	Сосна			28	5
35	Сосна		28		4	55	Сосна			28	5
36	Сосна		32		4	56	Сосна			28	5
37	Сосна			36	4	57	Сосна			28	5
38	Сосна			24	5	58	Сосна			28	5
39	Сосна			32	5	59	Сосна			28	5
40	Сосна		32		4	60	Сосна			36	5

Всього пронумеровано дерев: **60**
Нумерацію і перелік провели:

В. Шев
(посада)
М. М. М.
(посада)
М. М. М.
(посада)
М. М. М.
(посада)

М. М. М.
(підпис)
М. М. М.
(підпис)
М. М. М.
(підпис)
М. М. М.
(підпис)

М. М. М.
(ініціали та прізвище)
М. М. М.
(ініціали та прізвище)
М. М. М.
(ініціали та прізвище)
М. М. М.
(ініціали та прізвище)

Порядковий номер дерев	Порода	Ступінь товщини стовбурів, см			Категорія стану дерева. підстава для вибору	Порядковий номер дерев	Порода	Ступінь товщини стовбурів, см			Категорія стану дерева. підстава для вибору
		ділов	п/діл	дров				ділов	п/діл	дров	
61	Coccoloba		28		4						
62	Coccoloba			24	5						
63	Ocotea			32	5						
64	Ocotea			26	5						
65	Ocotea			32	5						
66	Coccoloba		52		4						
67	Coccoloba		24		4						
68	Coccoloba			28	5						
69	Coccoloba			28	5						
70	Ocotea			28	4						
71	Ocotea			32	4						
72	Coccoloba		32		4						
73	Coccoloba	28			4						
74	Coccoloba	32			4						
75	Coccoloba		24		4						
76	Coccoloba		28		4						
77	Ocotea			24	4						
78	Ocotea			24	4						
79	Coccoloba	32			4						
80	Coccoloba		24		4						
81	Ocotea			28	5						
82	Coccoloba	26			4						
83	Coccoloba	26			4						
84	Coccoloba	26			4						
85	Coccoloba			24	4						
86	Coccoloba		28		4						
87	Coccoloba	26			4						
88	Coccoloba		24		4						
89	Coccoloba	32			4						
90	Coccoloba	40			4						
91	Coccoloba		40		4						
92	Coccoloba			24	5						

Всього пронумеровано дерев 32
Нумерацію і перелік провели:

В. Велл (посада)

А. М. (посада)

М. В. (посада)

25 09 2021 р

32 (федеральне дерево)

(підпис)

(підпис)

(підпис)

(підпис)

В. В. (ініціали та прізвище)

В. В. (ініціали та прізвище)

В. В. (ініціали та прізвище)

В. В. (ініціали та прізвище)

урочище

площа 2,8 гектарів

2021 року

(DIAGRAM)

(Ім'я та прізвище)

НУМЕРАЦІЙНА ВІДОМІСТЬ ДЕРЕВ,
призначених для вибіркової санітарної рубки

Житомирська область
Лісництво Броницьке

ДП "Городницьке лісове господарство"

урочище _____

Квартал № 52 виділ № 30 площа 0.6 гектарів

Порядко-вий номер дерева	Порода	Ступінь товщини стовбурів, см			Категорія стану дерева, підстава для вибору	Порядко-вий номер дерева	Порода	Ступінь товщини стовбурів, см			Категорія стану дерева, підстава для вибору
		ділов	п/діл	дров				ділов	п/діл	дров	
1	Сосна		40		4 нахил стовб. >30°						
2	С3	32			4 нах. стовб. >30°						
3	С3	40			4 нах. стовб. >30°						
4	С3		24		4 нах. стовб. >30°						
5	С3			36	5 рудя хвоя						
6	С3	40			4 нах. ст. >30°						
7	С3	32			4 нах. стовб. >30°						
8	С3	44			4 нах. стовб. >30°						
9	С3	32			4 нах. стовб. >30°						
10	С3	36			4 нах. стовб. >30°						
11	С3		32		5 злам. стовбур						
12	С3	44			4 нах. стовб. >30°						
13	С3			28	5 злам стовб.						
14	С3			28	5 рудя хвоя						
15	С3			32	5 рудя хвоя						
16	БП			32	5 злам. стовбур						
17	С3	36			4 нах. стовб. >30°						
18	С3		36		5 злам. стовбур						
19	С3	36			4 нах. стовб. >30°						
20	С3	36			4 нах. стовб. >30°						
21	С3	44			4 нах. стовб. >30°						
22	С3			24	5 злам. стовбур						
23	С3	56			4 нах. стовб. >30°						
24	С3	36			4 нах. стовб. >30°						
25	С3	36			4 нах. стовб. >30°						
26	Ос			28	4 нах. стовб. >30°						
27	С3		28		4 нах. стовб. >30°						
28	С3	36			4 нах. стовб. >30°						
29	С3			28	5 рудя хвоя						
30	С3	36			4 нах. стовб. >30°						

Всього пронумеровано дерев: Тридцять сім дерев

Нумерацію і перелік провели:

Михайло
(посада)
Ст. Михайлов
(посада)
М. М.
(посада)
М. М.
(посада)

[Підпис]
(підпис)
[Підпис]
(підпис)
[Підпис]
(підпис)

Мірюк Б. П.
(ініціали та прізвище)
Козик С. М.
(ініціали та прізвище)
Розумко І. П.
(ініціали та прізвище)
Яворський В. М.
(ініціали та прізвище)

НУМЕРАЦІЙНА ВІДОМІСТЬ ДЕРЕВ,
призначених для вибіркової санітарної рубки

Житомирська область
Лісництво Броницьке

ДП "Городницьке лісове господарство"
урочище _____

Квартал № 52 виділ № 38 площа 2.0 гектарів

Порядк.- вий номер дерев	Порода	Ступінь товщини стовбурів, см			Категорія стану дерева, підстава для вибору		Порядк.- вий номер дерев	Порода	Ступінь товщини стовбурів, см			Категорія стану дерева, підстава для вибору	
		ділов	п/діл	дров					ділов	п/діл	дров		
1	Боя	28			4	хвоя світл. жел.							
2	СЗ			36	4	нах. стов > 30							
3	СЗ			24	4	нах. стов > 30							
4	СЗ			40	4	нах. стов > 30							
5	СЗ			28	4	нах. стов > 30							
6	СЗ			24	4	нах. стов > 30							
7	СЗ			28	4	нах. стов > 30							
8	СЗ	36			4	хвоя світл. жел.							
9	СЗ			52	4	нах. стов > 30							
10	СЗ			36	5	злам стовбур							
11	СЗ	32			4	хвоя світл. жел.							
12	СЗ	24			4	хвоя світл. жел.							
13	СЗ			24	5	злам стовбур							
14	СЗ		36		4	нах. стов > 30							
15	СЗ	36			4	хвоя світл. жел.							
16	СЗ	36			4	хвоя світл. жел.							
17	СЗ	36			4	хвоя світл. жел.							
18	СЗ			24	4	злам верхівки							
19	СЗ	32			4	хвоя світл. жел.							
20	СЗ	32			4	хвоя світл. жел.							
21	СЗ			36	4	злам верхівки							
22	СЗ			28	5	підп. хвоя							
23	СЗ			40	4	нах. стовб. > 30							
24	СЗ			36	4	нах. стовб. > 30							
25	СЗ			28	4	нах. стовб. > 30							
26	СЗ			32	4	нах. стовб. > 30							

Всього пронумеровано дерев: 26 (двадцять шість) дерев
Нумерацію і перелік провели:

Міхалюк
(посада)
М. П.
(посада)
М. П.
(посада)
..
(посада)

Міхалюк
(підпис)
Міхалюк
(підпис)
Міхалюк
(підпис)
Міхалюк
(підпис)

Міхалюк Б. П.
(ініціали та прізвище)
Міхалюк В. М.
(ініціали та прізвище)
Міхалюк В. П.
(ініціали та прізвище)
Міхалюк
(ініціали та прізвище)

НУМЕРАЦІЙНА ВІДОМІСТЬ ДЕРЕВ,
призначених для вибіркової санітарної рубки

Житомирська область
Лісництво **Броницьке**

ДП "Городницьке лісове господарство"
урочище _____

Квартал № 53 виділ № 7 площа 430 гектарів

Порядко- вий номер дерев	Порода	Ступінь товщини стовбурів, см			Категорія стану дерева, підстава для вибору	Порядко- вий номер дерев	Порода	Ступінь товщини стовбурів, см			Категорія стану дере підстава для вибор	
		ділов	п/діл	дров				ділов	п/діл	дров		
01	Роско	36			4	коши е. 730°	81	Берк.		24	4	коши е. 730°
02	Роско			44	4	коши е. 730°	82	Берк.		24	4	коши е. 730°
03	Роско	32			4	коши е. 730°						
04	Роско			44	5	коши е. 730°						
05	Роско	44			4	коши е. 730°						
06	Роско			28	4	коши е. 730°						
07	Роско			40	4	коши е. 730°						
08	Роско			32	5	коши е. 730°						
09	Роско			28	5	коши е. 730°						
10	Роско			28	5	коши е. 730°						
11	Роско			32	4	коши е. 730°						
12	Берк.			24	4	коши е. 730°						
13	Берк.			24	4	коши е. 730°						
14	Роско			28	5	коши е. 730°						
15	Роско			32	4	коши е. 730°						
16	Роско			24	5	коши е. 730°						
17	Роско			32	5	коши е. 730°						
18	Роско			40	5	коши е. 730°						
19	Роско			32	4	коши е. 730°						
20	Роско			32	5	коши е. 730°						
21	Роско			32	5	коши е. 730°						
22	Роско			24	5	коши е. 730°						
23	Роско			24	4	коши е. 730°						
24	Роско			36	5	коши е. 730°						
25	Роско			28	5	коши е. 730°						
26	Роско			24	4	коши е. 730°						
27	Роско			32	4	коши е. 730°						
28	Роско			36	4	коши е. 730°						
29	Роско			24	5	коши е. 730°						
30	Берк.			24	4	коши е. 730°						

Всього пронумеровано дерев: 32 (Тринадцять сто дев'ять)

Нумерацію і перелік провели:

1 - Білий
(посада)
01. Білий
(посада)
02. Білий
(посада)
03. Білий
(посада)
04. Білий
(посада)

Білий
(підпис)
Білий
(підпис)
Білий
(підпис)
Білий
(підпис)

Білий Б.П.
(ініціали та прізвище)
Білий С.С.
(ініціали та прізвище)
Білий Р.М.
(ініціали та прізвище)
Білий Е.П.
(ініціали та прізвище)

11 10 2021 року

НУМЕРАЦІЙНА ВІДОМІСТЬ ДЕРЕВ,
призначених для вибіркової санітарної рубки

Житомирська область
Лісництво **Броницьке**

ДП "Городницьке лісове господарство"

урочище _____

Квартал № 56 виділ № 4.1 площа 1.0 гектарів

Порядковий номер дерева	Порода	Ступінь товщини стовбурів, см			Категорія стану дерева, підстава для вибору	Порядковий номер дерева	Порода	Ступінь товщини стовбурів, см			Категорія стану дерева, підстава для вибору
		ділов.	п/діл	дров				ділов.	п/діл	дров	
1	Сосна	32			5 хвоя рідка	34	Сосна			48	4 напил >30°
2	Сосна	24			5 хвоя рідка	35	Сосна	28			4 хвоя світлозелена
3	Сосна			24	5 заповнений стовбур	36	Сосна	36			4 хвоя світлозелена
4	Сосна			24	4 напил >30°	37	Сосна			36	4 напил >30°
5	Сосна			24	4 напил >30°						
6	Сосна			24	4 заповнений стовбур						
7	Сосна			28	4 заповнений стовбур						
8	Сосна		24		4 напил >30°						
9	Сосна			32	5 заповнений стовбур						
10	Сосна			44	4 напил >30°						
11	Сосна		24		4 хвоя світлозелена						
12	Сосна	36			4 хвоя світлозелена						
13	Сосна			28	4 напил >30°						
14	Сосна			40	4 напил >30°						
15	Сосна			36	4 напил >30°						
16	Сосна	36			4 хвоя світлозелена						
17	Сосна	36			4 хвоя світлозелена						
18	Сосна	32			4 хвоя світлозелена						
19	Сосна		28		4 хвоя світлозелена						
20	Сосна		28		4 хвоя світлозелена						
21	Сосна		24		4 хвоя світлозелена						
22	Сосна	28			4 хвоя світлозелена						
23	Сосна	32			4 хвоя світлозелена						
24	Сосна	32			4 хвоя світлозелена						
25	Сосна		32		4 хвоя світлозелена						
26	Сосна		28		4 хвоя світлозелена						
27	Сосна	32			4 хвоя світлозелена						
28	Сосна			32	4 напил >30°						
29	Сосна			24	4 напил >30°						
30	Сосна		28		4 хвоя світлозелена						
31	Сосна			24	5 хвоя рідка						
32	Сосна	36			4 хвоя світлозелена						
33	Сосна	24			4 хвоя світлозелена						

Всього пронумеровано дерев: 37 / Тридцять сім дерев

Нумерацію і перелік провели:

Лісничий
(посада)

М.М. М.
(посада)

М.М. М.
(посада)

М.М. М.
(підпис)

М.М. М.
(підпис)

М.М. М.
(підпис)

М.М. М.
(ініціали та прізвище)

М.М. М.
(ініціали та прізвище)

М.М. М.
(ініціали та прізвище)

урочище

гектарів

[illegible]

Всього пронумеровано дерев:

Нумерацію і перелік провели:

D. 1000

(посадя)

ex. 24a

(посада)

22.05.27

(посада)

52 N 015

(посада)

13 09

2021 року

18. $\frac{1}{2} \ln \frac{2}{3} \ln \frac{2}{3}$

all the ^{SPV} (signature)

(підпис)

(підпис)

(підпис)

(P) (U) (S)

(підпис)

Зерев

लग्नाने ६.१२

(ініціали та прізвище)

Mathias J L

(ініціали та прізвище)

Pravin D.H.

(ініціали та прізвище)

Душено ДМ.

(ініціали та прізвище)

НУМЕРАЦІЙНА ВІДОМІСТЬ ДЕРЕВ,
призначених для вибіркової санітарної рубки

Житомирська область
Лісництво Надслучанське

ДП "Городницьке лісове господарство"

урочище _____

Квартал № 19

виділ № 58

площа 95

гектарів

Порядко- вий номер дерев	Порода	Ступінь товщини стовбурів, см			Категорія стану дерева, підстава для вибору	Порядко- вий номер дерев	Порода	Ступінь товщини стовбурів, см			Категорія стану дерева, підстава для вибору
		ділов	п/діл	дров				ділов	п/діл	дров	
1	Ос			32	5	31	Ос			28	6
2	Ос			40	5	32	Ос			32	5
3	Ос			40	5	33	Ос			32	5
4	Ос			28	5	34	Ос			32	5
5	Ос			24	5	35	Ос			32	5
6	Ос			24	5	36	Ос			28	5
7	Ос			32	5	37	Ос			28	5
8	Ос			32	5	38	Ос			28	5
9	Ос			24	6	39	Ос			28	5
10	Ос			28	5	40	Ос			28	5
11	Ос			24	5	41	Ос			32	5
12	Ос			32	5	42	Ос			28	5
13	Ос			40	5	43	Ос			32	5
14	Ос			28	5	44	Ос			32	5
15	Ос			28	5	45	Ос			26	5
16	Ос			36	5	46	Ос			36	5
17	Ос			24	5	47	Ос			32	5
18	Ос			24	5	48	Ос			28	5
19	Ос			28	5	49	Ос			28	5
20	Ос			32	5	50	Ос			28	5
21	Ос			32	5	51	Ос			32	5
22	Ос			24	5	52	Ос			32	5
23	Ос			32	5	53	Ос			24	5
24	Ос			40	5	54	Ос			28	5
25	Ос			40	5	55	Ос			28	5
26	Ос			24	5	56	Ос			36	5
27	Ос			28	5	57	Ос			32	5
28	Ос			32	5	58	Ос			28	5
29	Ос			44	5	59	Ос			32	5
30	Ос			28	6	60	Ос			40	5

Всього пронумеровано дерев: зубитися/зали

Нумерацію і перелік провели:

ст. майстер Л.
(посада)

майстер лісу
(посада)

майстер лбу
(посада)

(посада)

(підпис)

(підпис)

(підпис)

(підпис)

Гашенюк В.А.
(ініціали та прізвище)

Мельник М.М.
(ініціали та прізвище)

Срібниць С.В.
(ініціали та прізвище)

(ініціали та прізвище)

31 08

20 21 року

НУМЕРАЦІЙНА ВІДОМІСТЬ ДЕРЕВ,
призначених для вибіркової санітарної рубки

Житомирська область
Лісництво Надслучанське

ДП "Городницьке лісове господарство"
урочище _____

Квартал № 13 виділ № 58 площа 9,5 гектарів

Порядко- вий номер дерев	Порода	Ступінь товщини стовбурів, см			Категорія стану дерева, підстава для вибору	Порядко- вий номер дерев	Порода	Ступінь товщини стовбурів, см			Категорія стану дерева, підстава для вибору
		ділов	п/діл	дров				ділов	п/діл	дров	
61	Ос			40	5	62	Ос			32	4
62	Ос			32	5	63	Ос			32	5
63	Ос			44	4	64	Ос			36	5
64	Ос			44	4	65	Ос			28	4
65	Ос			28	4	66	Ос			28	4
66	Ос			28	4	67	Ос			36	5
67	Ос			40	4	68	Ос			28	4
68	Ос			40	4	69	Ос			28	4
69	Ос			32	4	70	Ос			32	5
70	Ос			32	4	71	Ос			24	6
71	Ос			28	5	72	Б			32	6
72	Б			32	6	73	Ос			28	5
73	Ос			28	6	74	Ос			32	5
74	Ос			32	5	75	Ос			32	4
75	Ос			32	4	76	Ос			24	4
76	Ос			24	4	77	Ос			32	4
77	Ос			32	4	78	Ос			28	4
78	Ос			28	4	79	Ос			24	5
79	Ос			24	5	80	Ос			28	5
80	Ос			28	5	81	Ос			36	5
81	Ос			36	5	82	Ос			36	5
82	Ос			36	5	83	Ос			36	6
83	Ос			36	6	84	Ос			24	5
84	Ос			24	5	85	Ос			36	5
85	Ос			36	5	86	Ос			36	4
86	Ос			36	4	87	Ос			28	5
87	Ос			28	5	88	Ос			32	5
88	Ос			32	5	89	Ос			32	5
89	Ос			32	5	90	Ос			28	5

Всього пронумеровано дерев: дубитись дані
Нумерацію і перелік провели:

ст. м. мису
(посада)
м. мису
(посада)
м. мису
(посада)

(посада)

Г. Г. Г.
(підпис)
М.
(підпис)

(підпис)

Гашинюк Р. А.
(ініціали та прізвище)
Мельничук М. М.
(ініціали та прізвище)
Д. Д. Д.
(ініціали та прізвище)

(ініціали та прізвище)

31.08 2021 року

НУМЕРАЦІЙНА ВІДОМІСТЬ ДЕРЕВ,
призначених для вибіркової санітарної рубки

Житомирська область
Лісництво Надслучанське

ДП "Городницьке лісове господарство"

урочище

Квартал № 13 виділ № 58 площа 9,5 гектарів

Порядко- вий номер дерева	Порода	Ступінь товщини стовбурів, см			Категорія стану дерева, підстава для вибору	Порядко- вий номер дерева	Порода	Ступінь товщини стовбурів, см			Категорія стану дерева, підстава для вибору
		ділов	п/діл	дров				ділов	п/діл	дров	
121	Ос			24	5	151	Ос			28	6
122	Ос			24	6	152	Ос			36	4
123	Ос			24	5	153	Ос			28	9
124	Ос			28	5	154	Ос			32	9
125	Ос			24	5	155	Ос			24	4
126	Ос			28	5	156	Ос			40	4
127	Ос			28	5	157	Ос			36	4
128	Ос			32	5	158	Ос			52	4
129	Ос			28	5	159	Ос			32	4
130	Ос			28	5	160	Ос			24	4
131	Ос			36	5	161	Ос			36	6
132	Ос			28	5	162	Ос			24	4
133	Ос			28	4	163	Ос			36	6
134	Ос			36	4	164	Ос			28	6
135	Ос			28	5	165	Ос			32	4
136	Ос			36	5	166	С			36	5
137	Ос			24	4	167	Ос			24	5
138	Ос			28	4	168	Ос			28	5
139	Ос			36	5	169	Ос			32	6
140	Ос			28	9	170	Ос			24	4
141	Ос			24	5	171	Ос			32	9
142	Ос			32	5	172	Ос			32	9
143	Ос			28	5	173	Ос			28	6
144	Ос			32	5	174	Ос			36	5
145	Ос			32	4	175	Б			28	6
146	Ос			28	9	176	Ос			28	6
147	Ос			28	6	177	Ос			32	9
148	Ос			28	4	178	Ос			28	5
149	Оп			32	4	179	Ос			28	5
150	Ос			32	6	180	Ос			28	6

Всього пронумеровано дерев: дубовий гар
Нумерацію і перелік провели:

С.М. Мис
(посада)
М. Мис
(посада)
М. Мис
(посада)

[Підпис]
(підпис)
[Підпис]
(підпис)

Гаманюк В.А.
(ініціали та прізвище)
Мельник М.М.
(ініціали та прізвище)
Срімич С.В.
(ініціали та прізвище)

31 08

20 21 року

НУМЕРАЦІЙНА ВІДОМІСТЬ ДЕРЕВ,
призначених для вибіркової санітарної рубки

Житомирська область
Лісництво Надслучанське

ДП "Городницьке лісове господарство"
урочище _____

Квартал № 13 виділ № 58 площа 9,5 гектарів

Порядко- вий номер дерев	Порода	Ступінь товщини стовбурів, см			Категорія стану дерева, підстава для вибору	Порядко- вий номер дерев	Порода	Ступінь товщини стовбурів, см			Категорія стану дерева, підстава для вибору
		ділов	п/діл	дров				ділов	п/діл	дров	
181	Ос			24	5	211	Ос			36	5
182	Ос			28	6	212	Ос			24	5
183	Ос			28	5	213	Ос			28	5
184	Ос			28	6	214	Ос			28	6
185	Ос			28	4	215	Ос			36	5
186	Ос			36	6	216	Ос			36	5
187	Ос			40	5	217	Ос			32	5
188	Ос			32	5	218	Ос			32	4
189	Ос			24	5	219	Ос			32	4
190	Ос			28	5	220	Ос			24	6
191	Ос			28	5	221	Ос			24	6
192	Ос			40	5	222	Ос			32	6
193	Ос			36	5	223	Ос			32	6
194	Ос			32	5	224	Ос			32	5
195	Ос			24	5	225	Ос			24	6
196	Ос			32	5	226	Ос			32	5
197	Ос			24	5	227	Ос			32	6
198	Ос			24	6	228	Ос			32	5
199	Ос			32	5	229	Ос			32	5
200	Ос			28	5	230	Ос			36	4
201	Ос			32	6	231	Ос			24	5
202	Ос			28	6	232	Ос			32	5
203	Ос			28	6	233	Ос			36	5
204	Ос			32	5	234	Ос			40	5
205	Ос			24	5	235	Ос			28	4
206	Ос			28	5	236	Ос			28	5
207	Ос			36	5	237	Ос			24	5
208	Ос			24	5	238	Ос			24	4
209	Ос			32	5	239	Ос			24	6
210	Ос			24	5	240	Ос			28	5

Всього пронумеровано дерев: дубитих 19 шт.

Нумерацію і перелік провели:

ст. майстер Л.
(посада)

майстер Л. С.
(посада)

майстер Л. С.
(посада)

(посада)

(підпис)

(підпис)

(підпис)

(підпис)

Гринюк В. А.
(підпис та посада)

Мельник Л. Л.
(підпис та посада)

Синюк С. В.
(підпис та посада)

(підпис та посада)

31 08

20 11 року

НУМЕРАЦІЙНА ВІДОМІСТЬ ДЕРЕВ,
призначених для вибіркової санітарної рубки

Житомирська область
Лісництво **Надслучанське**

ДП "Городницьке лісове господарство"
урочище _____

Квартал № **13** виділ № **58** площа **95** гектарів

Порядковий номер дерев	Порода	Ступінь товщини стовбурів, см			Категорія стану дерева, підстава для вибору	Порядковий номер дерев	Порода	Ступінь товщини стовбурів, см			Категорія стану дерева, підстава для вибору
		ділов	п/діл	дров				ділов	п/діл	дров	
241	Ос			24	5	241	Ос			40	4
242	Ос			28	6	242	Ос			32	4
243	Ос			32	5	243	Ос			28	4
244	Ос			28	5	244	Ос			28	4
245	Ос			32	5	245	Ос			32	4
246	Ос			36	5	246	Ос			32	4
247	Ос			32	4	247	Ос			28	5
248	Ос			24	5	248	Ос			18	4
249	Ос			24	4	249	Ос			28	4
250	Ос			28	6	250	Ос			32	4
251	Ос			24	5	251	Ос			32	4
252	Ос			40	4	252	Ос			28	4
253	Ос			44	4	253	Ос			28	5
254	Ос			36	4	254	Ос			32	4
255	Ос			24	5	255	Ос			28	5
256	Ос			36	5	256	Ос			32	4
257	Ос			28	5	257	Ос			36	5
258	Ос			32	4	258	Ос			32	4
259	Ос			24	5	259	Ос			32	4
260	Ос			24	6	260	Ос			32	4
261	Ос			40	4	261	Ос			28	4
262	Ос			40	4	262	Ос			32	4
263	Ос			36	4	263	Ос			28	4
264	Ос			36	4	264	Ос			28	4
265	Ос			28	4	265	Ос			36	4
266	Ос			40	4	266	Ос			24	4
267	Ос			28	6	267	Ос			28	4
268	Ос			24	5	268	Ос			32	4
269	Ос			32	4	269	Ос			24	5

Всього пронумеровано дерев _____

Нумерацію і перелік провели:

ст. майстер лісу
(посада)
м. міщ
(посада)
м. міщ
(посада)

завилено далі

[підпис]
(підпис)
[підпис]
(підпис)

Голеник В.А.
(ініціали та прізвище)
Мельник М.М.
(ініціали та прізвище)
Кривошик С.В.
(ініціали та прізвище)

31 08

2021 року

НУМЕРАЦІЙНА ВІДОМІСТЬ ДЕРЕВ,
призначених для вибіркової санітарної рубки

Житомирська область
Лісництво Надслучанське

ДП "Городницьке лісове господарство"
урочище _____

Квартал № 13 виділ № 58 площа 9,5 гектарів

Порядковий номер дерев	Порода	Ступінь товщини стовбурів, см			Категорія стану дерева, підстава для вибору	Порядковий номер дерев	Порода	Ступінь товщини стовбурів, см			Категорія стану дерева, підстава для вибору
		ділов	п/діл	дров				ділов	п/діл	дров	
301	Ос			24	5	331	Ос			32	4
302	Ос			28	4	332	Ос			32	4
303	Ос			28	5	333	Ос			36	4
304	Ос			24	5	334	Ос			32	5
305	Ос			28	4	335	Ос			40	4
306	Ос			24	4	336	Ос			40	4
307	Ос			32	4	337	Ос			40	4
308	Ос			32	5	338	Ос			32	4
309	Ос			28	4	339	Ос			40	5
310	Ос			28	4	340	Ос			40	4
311	Ос			32	4	341	Ос			48	5
312	Ос			28	4	342	Ос			48	4
313	Ос			28	4	343	Ос			40	6
314	Ос			32	4	344	Ос			40	6
315	Ос			40	4	345	Ос			36	6
316	Ос			32	4	346	Ос			48	5
317	Ос			32	4	347	Ос			32	5
318	Ос			24	4	348	Ос			40	4
319	Ос			28	4	349	Ос			32	4
320	Ос			28	4	350	Ос			32	4
321	Ос			40	4	351	Ос			40	4
322	Ос			36	5	352	Ос			36	4
323	Ос			36	6	353	Ос			32	5
324	Ос			44	6	354	Ос			40	5
325	Ос			40	5	355	Ос			36	5
326	Ос			36	4	356	Ос			32	6
327	Ос			36	4	357	Ос			28	6
328	Ос			32	4	358	Ос			32	6
329	Ос			28	5	359	Ос			32	5
330	Ос			36	4	360	Ос			32	5

Всього пронумеровано дерев _____
Нумерацію і перелік провели _____

ст. м. лісу _____
(посада)
м. лісу _____
(посада)
м. лісу _____
(посада)
_____ (посада)

_____ (підпис)
_____ (підпис)
_____ (підпис)
_____ (підпис)

Гашенко В.А. _____
Мельник М.М. _____
Антонович С.В. _____
_____ (підпис)

31 08

20 11 року

НУМЕРАЦІЙНА ВІДОМІСТЬ ДЕРЕВ,
призначених для вибіркової санітарної рубки

Житомирська обл. г-ь
Лісництво Надслучанське

ДП "Городницьке лісове господарство"
урочище _____

Квартал № 43 виділ № 58 площа 9.5 гектарів

Порядко- вий номер дерев	Порода	Ступінь товщини ствобурів, см			Категорія стану дерева, підстава для вибору	Порядко- вий номер дерев	Порода	Ступінь товщини ствобурів, см			Категорія стану дерева, підстава для вибору
		ділов	п/діл	дров				ділов	п/діл	дров	
361	Ос			28	4	331	Ос			32	5
362	Ос			32	6	332	Ос			24	6
363	Ос			36	6	333	Ос			28	6
364	Ос			28	4	334	Ос			32	6
365	Ос			32	5	335	Ос			28	6
366	Ос			44	5	336	Ос			24	6
367	Ос			44	5	337	Ос			24	6
368	Ос			36	5	338	Ос			32	6
369	Ос			24	5	339	Ос			28	5
370	Ос			36	6	340	Ос			32	6
371	Ос			24	6	341	Ос			32	6
372	Ос			36	5	342	Ос			28	6
373	Ос			32	5	343	Ос			28	5
374	Ос			32	6	344	Ос			26	5
375	Ос			40	5	345	Ос			24	5
376	Ос			40	6	346	Ос			32	5
377	Ос			28	6	347	Ос			28	5
378	Ос			26	6	348	Ос			28	5
379	Ос			32	5	349	Ос			28	5
380	Ос			32	5	350	Ос			32	5
381	Ос			28	6	351	Ос			24	5
382	Ос			44	6	352	Ос			26	5
383	Ос			36	5	353	Ос			32	5
384	Ос			32	5	354	Ос			28	5
385	Ос			36	6	355	Ос			28	6
386	Ос			2	6	356	Ос			32	5
387	Ос			32	6	357	Ос			32	5
388	Ос			26	5	358	Ос			32	5
389	Ос			28	6	359	Ос			32	5
390	Ос			28	6	360	Ос			32	5

Всього пронумеровано дерев: дубиниць дрілі

Нумерацію і перелік провели:

Ст. майстер Л.
(посада)

майстер Л.
(посада)

майстер Л.
(посада)

(посада)

(підпис)

(підпис)

(підпис)

(підпис)

Галенюк В.А.
(ініціали та прізвище)

Мельник Л.М.
(ініціали та прізвище)

Григорук С.В.
(ініціали та прізвище)

(ініціали та прізвище)

31 08

2021 року

НУМЕРАЦІЙНА ВІДОМІСТЬ ДЕРЕВ,
призначених для вибіркової санітарної рубки

Житомирська область
Лісництво Надслучанське

ДП "Городницьке лісове господарство"
урочище _____

Квартал № 13 виділ № 58 площа 95 гектарів

Порядко- вий номер дерев	Порода	Ступінь товщини стовбурів, см			Категорія стану дерева, підстава для вибору	Порядко- вий номер дерев	Порода	Ступінь товщини стовбурів, см			Категорія стану дерева, підстава для вибору
		ділов	п/діл	дров				ділов	п/діл	дров	
421	Ос			24	5	451	Ос			32	6
422	Ос			36	5	452	Ос			36	6
423	Ос			32	5	453	Ос			37	6
424	Ос			28	5	454	Ос			28	6
425	Ос			24	5	455	Ос			28	5
426	Ос			24	5	456	Ос			32	5
427	Ос			24	5	457	Ос			32	5
428	Ос			28	5	458	Ос			36	5
429	Ос			24	5	459	Ос			36	6
430	Ос			28	5	460	Ос			40	5
431	Ос			24	5	461	Ос			40	5
432	Ос			24	6	462	Ос			36	5
433	Ос			40	5	463	Ос			32	6
434	Ос			28	6	464	Ос			52	5
435	Ос			02	6						
436	Ос			24	6						
437	Ос			28	5						
438	Ос			24	6						
439	Ос			24	5						
440	Ос			26	5						
441	Ос			32	5						
442	Ос			36	5						
443	Ос			36	5						
444	Ос			36	6						
445	Ос			32	6						
446	Ос			37	6						
447	Ос			32	6						
448	Ос			24	6						
449	Ос			24	6						
450	Ос			32	6						

Всього пронумеровано дерев: 464, голландська шпильована сосна

Нумерацію і перелік провели:

ст. м. лису
(посада)

м. лису
(посада)

м. лису
(посада)

м. лису
(посада)

Б. Б.
(підпис)

Б. Б.
(підпис)

Б. Б.
(підпис)

Б. Б.
(підпис)

Гашенюк В.А.
(ініціали та прізвище)

Мельник М.М.
(ініціали та прізвище)

Скрипник С.В.
(ініціали та прізвище)

Скрипник С.В.
(ініціали та прізвище)

31 08

2021 року

НУМЕРАЦІЙНА ВІДОМІСТЬ ДЕРЕВ,
призначених для вибіркової санітарної рубки

Житомирська область
Лісництво Надслучанське

ДП "Городницьке лісове господарство"
урочище _____

Квартал № 18 виділ № 23 площа 2,2 гектарів

Порядко- вий номер дерев	Порода	Ступінь товщини стовбурів, см		Категорія стану дерева, підстава для вибору	Порядко- вий номер дерев	Порода	Ступінь товщини стовбурів, см		Категорія стану дерева, підстава для вибору
		ділов	п/діл				ділов	п/діл	
1	Бк			40	5	Бк			4
2	Бк			36	5	Бк			4
3	Бк			40	5	Бк			4
4	Бк	32		5	Бк		28		4
5	Бк	44		4	Бк		28		4
6	Бк	32		4	Бк		28		5
7	Бк		28	4	Бк		28		4
8	Бк		28	5	Бк		36		4
9	Бк		36	4	Бк		36		4
10	Бк	36		4	Бк		44		4
11	Бк		24	6	Бк		32		4
12	Бк		48	4	Бк		82	52	5
13	Бк	28		4	Бк				6
14	Бк	24		4	Бк		40		4
15	Бк		32	5	Бк			24	6
16	Бк	32		4					
17	Бк		24	5					
18	Бк		24	5					
19	Бк		24	4					
20	Бк		36	4					
21	Бк	32		4					
22	Бк	32		4					
23	Бк	32		5					
24	Бк	40		4					
25	Бк	36		4					
26	Бк		28	5					
27	Бк		28	4					
28	Бк		40	4					
29	Бк	24		4					
30	Бк	32		4					

Всього пронумеровано дерев: 45 (сорок п'ять)
Нумерацію і перелік провели:

М. М. Мису
(посада)
М. М. Мису
(посада)
М. М. Мису
(посада)
М. М. Мису
(посада)

В. А. Гашенюк
(підпис)
В. А. Гашенюк
(підпис)
В. А. Гашенюк
(підпис)
В. А. Гашенюк
(підпис)

3 09

20 21 року

НУМЕРАЦІЙНА ВІДОМІСТЬ ДЕРЕВ,
призначених для вибіркової санітарної рубки

Житомирська область
Лісництво Надслучанське

ДП "Городницьке лісове господарство"
урочище _____

Квартал № 11 виділ № 32 площа 2,9 гектарів

Порядковий номер дерева	Порода	Ступінь товщини стовбурів, см			Категорія стану дерева, підстава для вибору	Порядковий номер дерева	Порода	Ступінь товщини стовбурів, см			Категорія стану дерева, підстава для вибору
		ділов	п/діл	дров				ділов	п/діл	дров	
1	С	48			4						
2	С	32			4						
3	С	48			4						
4	С	32			4						
5	С	28			4						
6	С	32			4						
7	С	48			4						
8	С	28			4						
9	С	48			4						
10	С			40	5						
11	С			40	5						
12	С			24	6						
13	С	36			4						
14	С		44		4						
15	С	32			4						
16	С	36			4						
17	С	36			4						
18	С		24		4						
19	С			48	5						
20	С	36			4						
21	С		32		5						
22	С		36		5						
23	С		28		5						
24	С		32		5						
25	С		32		5						
26	С		32		5						
27	С		28		5						

Всього пронумеровано дерев: 27 (двадцять сім)

Нумерацію і перелік провели:

М. М. Мисю
(посада)
М. Мисю
(посада)
М. Мисю
(посада)
М. Мисю
(посада)

[Підпис]
(підпис)
[Підпис]
(підпис)
[Підпис]
(підпис)

Големінов В. А.
(ініціали та прізвище)
Григорівський В. В.
(ініціали та прізвище)
Григорівський В. В.
(ініціали та прізвище)
Григорівський В. В.
(ініціали та прізвище)

3 09

20 21 року

**НУМЕРАЦІЙНА ВІДОМІСТЬ ДЕРЕВ,
призначених для вибіркової санітарної рубки**

Житомирська область
Лісництво **Надслучанське**

ДП "Городницьке лісове господарство"

урочище _____

Квартал № 20 виділ № 41 площа 2,4 гектарів

Порядко- вий номер дерева	Порода	Ступінь товщини стовбурів, см			Категорія стану дерева, підстава для вибору	Порядко- вий номер дерева	Порода	Ступінь товщини стовбурів, см			Категорія стану дерева, підстава для вибору
		ділов	п/діл	дров				ділов	п/діл	дров	
1	Ос			36	4	21	Ос			24	4
2	Ос			40	4	32	Ос			48	4
3	Ос			32	4	33	Ос			52	4
4	Ос			32	5	34	Ос			32	4
5	Ос			24	5	35	Ос			32	4
6	Ос			24	5	36	Ос			44	5
7	Ос			32	4	37	Ос			32	5
8	Ос			32	5	38	Б			24	4
9	Ос			32	5	39	Б			24	6
10	Ос			28	5	40	Б			36	4
11	Ос			32	5	41	Ос			36	4
12	Ос			28	4	42	Ос			28	4
13	Ос			36	5	43	Ос			48	4
14	Ос			28	5	44	Ос			24	6
15	Ос			32	5	45	Б			24	6
16	Ос			36	5	46	Ос			28	4
17	Ос			36	5	47	Ос			28	4
18	Ос			24	5	48	Ос			28	4
19	Ос			36	4	49	Ос			32	4
20	Ос			40	5	50	Ос			36	4
21	Ос			40	5	51	Ос			32	4
22	Ос			44	5	52	Ос			40	4
23	Ос			44	4	53	Ос			44	4
24	Ос			36	4	54	Б			36	6
25	Ос			44	4	55	Б			24	6
26	Б			24	4	56	Ос			32	4
27	Б			24	6	57	Ос			44	4
28	Ос			32	4	58	Ос			24	4
29	Ос			44	4	59	Ос			28	4
30	Ос			24	4	60	Ос			28	4

Всього пронумеровано дерев: дубів 2, ос 58, бер 1

Нумерацію і перелік провели:

ст. м. місц
(посада)
м. місц
(посада)
м. місц
(посада)

[Підпис]
(підпис)
[Підпис]
(підпис)

Гашенюк В.А.
(ініціали та прізвище)
Богарчук А.В.
(ініціали та прізвище)
Михайчук В.Р.
(ініціали та прізвище)

04 09

2021 року

НУМЕРАЦІЙНА ВІДОМІСТЬ ДЕРЕВ,
призначених для вибіркової санітарної рубки

Житомирська область
Лісництво Надслучанське

ДП "Городницьке лісове господарство"

урочище

Квартал № 10

виділ № 4/1

площа 9,4 гектарів

Порядковий номер дерев	Порода	Ступінь товщини стовбурів, см			Категорія стану дерев, підстава для вибору	Порядковий номер дерев	Порода	Ступінь товщини стовбурів, см			Категорія стану дерева, підстава для вибору
		ділов.	п/діл	дров.				ділов.	п/діл	дров.	
61	Ок			28	4	112	Ок			36	4
62	Ок			32	4	113	Ок			40	4
63	Ок			33	4	114	Ок			32	4
64	Ок			36	5	115	Ок			32	4
65	Ок			32	5	116	Ок			32	4
66	Ок			28	4	117	Ок			56	4
67	Ок			32	4	118	Ок			44	4
68	Ок			28	4	119	Ок			32	5
69	Ок			24	6	120	Ок			32	5
70	Ок			24	4	121	Ок			24	4
71	Ок			32	4	122	Ок			24	4
72	Ок			32	4	123	Ок			24	4
73	Ок			36	4	124	Ок			40	4
74	Ок			24	4	125	Ок			32	4
75	Ок			28	4	126	Ок			32	4
76	Ок			32	4	127	Ок			36	4
77	Ок			32	4	128	Ок			32	4
78	Ок			36	4	129	Ок			44	4
79	Ок			36	4	130	Ок			32	6
80	Ок			28	4	131	Ок			36	5
81	Ок			28	4	132	Ок			32	4
82	Ок			24	4	133	Ок			32	5
83	Ок			40	4	134	Ок			24	6
84	Ок			32	4	135	Ок			24	6
85	Ок			28	4	136	Ок			32	5
86	Ок			24	5	137	Ок			24	5
87	Ок			28	5	138	Ок			28	5
88	Ок			28	5	139	Ок			36	4
89	Ок			32	6	140	Ок			40	4
90	Ок			32	5	141	Ок			32	4
91	Ок			24	5	142	Ок			24	6
92	Ок			32	5	143	Ок			44	5
93	Ок			28	5	144	Ок			28	4
94	Ок			28	5	145	Ок			36	4
95	Ок			32	6	146	Ок			36	6
96	Ок			28	6	147	Ок			28	5
97	Ок			28	5	148	Ок			24	4
98	Ок			24	5	149	Ок			40	5
99	Ок			28	5	150	Ок			40	5
100	Ок			32	5	151	Ок			32	5
101	Ок			32	5	152	Ок			44	6
102	Ок			48	5	153	Ок			32	5
103	Ок			28	5	154	Ок			28	5
104	Ок			24	5	155	Ок			56	4
105	Ок			36	5	156	Ок			32	5
106	Ок			44	5	157	Ок			36	4
107	Ок			28	6	158	Ок			32	4
108	Ок			40	5	159	Ок			48	6
109	Ок			32	5	160	Ок			32	4
110	Ок			32	4	161	Ок			28	4
111	Ок			32	4	162	Ок			32	5

Всього пронумеровано дерев:

Нумерацію і перелік провели:

Ст. м. м.су
(посада)

м. м.су
(посада)

м. м.су
(посада)

..
(посада)

04 09
(посада)

дубитись Гам

В.Р.
(підпис)

В.Р.
(підпис)

В.Р.
(підпис)

В.Р.
(підпис)

2021 року

Големко В.А.
(ініціали та прізвище)

Големко А.В.
(ініціали та прізвище)

Големко В.Р.
(ініціали та прізвище)

Големко В.Р.
(ініціали та прізвище)

Големко В.Р.
(ініціали та прізвище)

НУМЕРАЦІЙНА ВІДОМІСТЬ ДЕРЕВ,
призначених для вибіркової санітарної рубки

Житомирська область
Лісництво Надслучанське

ДП "Городницьке лісове господарство"
урочище _____

Квартал № 20 виділ № 41 площа 94 гектарів

Порядко- вий номер дерев	Порода	Ступінь товщини стовбурів, см			Категорія стану дерева, підстава для вибору	Порядко- вий номер дерев	Порода	Ступінь товщини стовбурів, см			Категорія стану дерева, підстава для вибору
		ділов	п/діл	дров				ділов	п/діл	дров	
163	Ос			36	4	163	Ос			36	4
164	Ос			36	4	164	Ос			24	6
165	Ос			28	4	165	Ос			32	4
166	Ос			32	4	166	Ос			32	4
167	Ос			32	4	167	Ос			32	4
168	Б			32	6	168	Ос			36	4
169	Ос			40	4	169	Ос			24	4
170	Ос			40	4	170	Ос			36	4
171	Ос			28	4	171	Ос			40	4
172	Ос			28	4	172	Ос			40	4
173	Ос			28	4	173	Ос			36	4
174	Ос			36	4	174	Б			28	4
175	Ос			28	4	175	Ос			36	5
176	Ос			32	4	176	Ос			32	4
177	Ос			36	4	177	Ос			28	4
178	Ос			28	4	178	Ос			32	4
179	Ос			32	4	179	Ос			28	4
180	Ос			32	4	180	Ос			28	5
181	Ос			40	4	181	Ос			28	4
182	Ос			28	4	182	Ос			32	4
183	Ос			28	4	183	Ос			24	4
184	Ос			28	4	184	Ос			28	4
185	Ос			36	4	185	Ос			32	4
186	Ос			36	4	186	Ос			32	4
187	Ос			28	4	187	Ос			28	5
188	Б			24	6	188	Ос			28	4
189	Ос			32	4	189	Ос			28	4
190	Ос			32	4	190	Ос			32	4
191	Ос			28	4	191	Ос			28	4
192	Ос			28	4	192	Ос			24	4

Всього пронумеровано дерев: дубитись даги
Нумерацію і перелік провели:

ст. м. мис
(посада)
м. мис
(посада)
м. мис
(посада)
м. мис
(посада)

В. А. Гашенко
(підпис)
В. А. Гашенко
(підпис)
В. А. Гашенко
(підпис)

Гашенко В. А.
(ініціали та прізвище)
Вашатський А. В.
(ініціали та прізвище)
Михайлик В. Р.
(ініціали та прізвище)

07 09 2021 року

НУМЕРАЦІЙНА ВІДОМІСТЬ ДЕРЕВ,

призначених для вибіркової санітарної рубки

Житомирська область

ДП "Городницьке лісове господарство"

Лісництво Надслучанське

урочище

Квартал № 20

виділ № 41

площа 94 гектарів

Порядковий номер дерев	Порода	Ступінь товщини стовбурів, см			Категорія стану дерев, підстава для вибору	Порядковий номер дерев	Порода	Ступінь товщини стовбурів, см			Категорія стану дерева, підстава для вибору
		ділов.	п/діл	дров.				ділов.	п/діл	дров.	
224	О.			24	4 м. тіла	224	О.			31	4 м. тіла
225	О.			24	4 м. тіла	225	О.			32	4 м. тіла
226	О.			32	4 м. тіла	226	О.			36	5 діам. стов.
227	О.			36	4 м. тіла	227	О.			32	4 м. тіла
228	О.			24	4 м. тіла	228	О.			40	4 м. тіла
229	О.			36	4 м. тіла	229	О.			40	4 м. тіла
230	О.			32	4 м. тіла	230	О.			52	5 діам. стов.
231	О.			28	4 м. тіла	231	О.			40	4 м. тіла
232	О.			46	5 м. тіла	232	О.			44	4 м. тіла
233	О.			36	4 м. тіла	233	О.			44	4 м. тіла
234	О.			28	4 м. тіла	234	О.			48	4 м. тіла
235	О.			28	4 м. тіла	235	О.			48	4 м. тіла
236	О.			24	4 м. тіла	236	О.			40	5 діам. стов.
237	О.			28	4 м. тіла	237	О.			40	5 діам. стов.
238	О.			32	4 м. тіла	238	О.			28	6 м. тіла
239	О.			24	5 м. тіла	239	О.			36	4 м. тіла
240	О.			28	4 м. тіла	240	О.			36	4 м. тіла
241	О.			32	4 м. тіла	241	О.			28	6 м. тіла
242	О.			32	4 м. тіла	242	О.			36	5 м. тіла
243	О.			28	4 м. тіла	243	О.			28	6 м. тіла
244	О.			28	4 м. тіла	244	О.			24	6 м. тіла
245	О.			32	4 м. тіла	245	О.			36	6 м. тіла
246	О.			28	4 м. тіла	246	О.			40	4 м. тіла
247	О.			28	4 м. тіла	247	О.			52	4 м. тіла
248	О.			44	4 м. тіла	248	О.			32	3 м. тіла
249	О.			36	4 м. тіла	249	О.			28	5 м. тіла
250	О.			32	4 м. тіла	250	О.			36	50 діам. стов.
251	О.			36	4 м. тіла	251	О.			32	5 діам. стов.
252	О.			52	4 м. тіла	252	О.			32	5 діам. стов.
253	О.			28	4 м. тіла	253	О.			40	5 діам. стов.
254	О.			40	4 м. тіла	254	О.			52	5 діам. стов.
255	О.			32	4 м. тіла	255	О.			44	4 м. тіла
256	О.			24	4 м. тіла	256	О.			44	5 діам. стов.
257	О.			32	4 м. тіла	257	О.			32	6 м. тіла
258	О.			32	4 м. тіла	258	О.			32	4 м. тіла
259	О.			48	4 м. тіла	259	О.			44	4 м. тіла
260	О.			36	4 м. тіла	260	О.			44	4 м. тіла
261	О.			28	4 м. тіла	261	О.			44	4 м. тіла
262	О.			44	4 м. тіла	262	О.			40	4 м. тіла
263	О.			32	4 м. тіла	263	О.			40	4 м. тіла
264	О.			32	4 м. тіла	264	О.			28	4 м. тіла
265	О.			40	4 м. тіла	265	О.			36	4 м. тіла
266	О.			32	4 м. тіла	266	О.			36	4 м. тіла
267	О.			40	4 м. тіла	267	О.			40	4 м. тіла
268	О.			36	4 м. тіла	268	О.			36	4 м. тіла
269	О.			50	4 м. тіла	269	О.			36	4 м. тіла
270	О.			44	4 м. тіла	270	О.			36	4 м. тіла
271	О.			32	4 м. тіла	271	О.			40	4 м. тіла
272	О.			28	4 м. тіла	272	О.			40	4 м. тіла
273	О.			32	4 м. тіла	273	О.			32	4 м. тіла

Всього пронумеровано дерев: 273

Нумерацію і перелік провели:

М. М. М.
(посада)

М. М. М.
(посада)

М. М. М.
(посада)

М. М. М.
(посада)

М. М. М.
(посада)

М. М. М.
(посада)

М. М. М.
(посада)

М. М. М.
(посада)

М. М. М.
(посада)

М. М. М.
(посада)

М. М. М.
(посада)

М. М. М.
(посада)

М. М. М.
(посада)

М. М. М.
(посада)

М. М. М.
(посада)

20 21 року

НУМЕРАЦІЙНА ВІДОМІСТЬ ДЕРЕВ,
призначених для вибіркової санітарної рубки

Житомирська область
Лісництво **Надслучанське**

ДП "Городницьке лісове господарство"
урочище _____

Квартал № **20** виділ № **41** площа **94** гектарів

Порядко- вий номер дерева	Порода	Ступінь товщини стовбурів, см		Категорія стану дерева, підстава для вибору	Порядко- вий номер дерева	Порода	Ступінь товщини стовбурів, см		Категорія стану дерева, підстава для вибору
		ділов	п/діл				ділов	п/діл	
329	Ос			32 4	355	Ос			32 5
326	Ос			36 4	356	Ос			24 5
327	Ос			44 4	357	Ос			52 4
328	Ос			28 4	358	Ос			28 5
329	Ос			28 4	359	Ос			52 4
330	Ос			24 4	360	Ос			40 4
331	Ос			44 4	361	Ос			36 6
332	Ос			44 4	362	Ос			36 5
333	Ос			40 4	363	Ос			24 6
334	Ос			36 4	364	Ос			36 4
335	Ос			36 4	365	Ос			24 6
336	Ос			40 4	366	Ос			28 6
337	Ос			36 4	367	Ос			28 4
338	Ос			28 4	368	Ос			44 4
339	Ос			40 5	369	Ос			28 5
340	Ос			36 5	370	Ос			32 5
341	Ос			36 5	371	Ос			28 4
342	Ос			40 5	372	Ос			40 5
343	Ос			24 6	373	Ос			40 5
344	Ос			02 6	374	Ос			36 5
345	Ос			36 5	375	Ос			40 4
346	Ос			52 5	376	Ос			36 4
347	Ос			44 5	377	Ос			40 5
348	Ос			40 5	378	Ос			36 4
349	Ос			26 6	379	Ос			44 4
350	Ос			60 5	380	Ос			32 4
351	Ос			40 5	381	Ос			32 4
352	Ос			32 5	382	Ос			36 5
353	Ос			40 5	383	Ос			52 4
354	Ос			28 5	384	Ос			28 6

Всього пронумеровано дерев: _____

Нумерацію і перелік провели:

Ст. м. лісу
(посада)
м. лісу
(посада)
м. лісу
(посада)
(посада)

(підпис)
(підпис)
(підпис)
(підпис)

Григорук В.П.
(ініціали та прізвище)
Григорук А.В.
(ініціали та прізвище)
Григорук В.П.
(ініціали та прізвище)
(ініціали та прізвище)

04 09

20 21 року

НУМЕРАЦІЙНА ВІДОМІСТЬ ДЕРЕВ,
призначених для вибіркової санітарної рубки

Житомирська область
Лісництво **Надслучанське**

ДП "Городницьке лісове господарство"

урочище

Квартал № 20 виділ № 41 площа 94 гектарів

Порядковий номер дерев	Порода	Ступінь товщини стовбура см			Категорія стану дерев, підстав для вибору	Порядковий номер дерев	Порода	Ступінь товщини стовбура см			Категорія стану дерев, підстав для вибору
		діля	підп	древ				діля	підп	древ	
382	О.			28	С. Берізе	438	О.			52	У. м. т. м.
383	О.			28	С. Берізе	439	О.			40	5. м. м. т. м.
384	О.			28	С. Берізе	440	О.			32	5. м. м. т. м.
385	О.			32	С. Берізе	441	О.			40	С. м. м. т. м.
386	О.			32	С. Берізе	442	О.			32	У. м. м. т. м.
387	О.			40	С. Берізе	443	О.			20	У. м. м. т. м.
388	О.			32	С. Берізе	444	О.			36	У. м. м. т. м.
389	О.			32	С. Берізе	445	О.			40	У. м. м. т. м.
390	О.			28	У. м. т. м.	446	О.			32	У. м. м. т. м.
391	О.			30	У. м. т. м.	447	О.			36	У. м. м. т. м.
392	О.			28	У. м. т. м.	448	О.			36	У. м. м. т. м.
393	О.			30	У. м. т. м.	449	О.			36	У. м. м. т. м.
394	О.			30	У. м. т. м.	450	О.			36	У. м. м. т. м.
395	О.			30	У. м. т. м.	451	О.			36	У. м. м. т. м.
396	О.			30	У. м. т. м.	452	О.			36	У. м. м. т. м.
397	О.			30	У. м. т. м.	453	О.			36	У. м. м. т. м.
398	О.			30	У. м. т. м.	454	О.			36	У. м. м. т. м.
399	О.			30	У. м. т. м.	455	О.			36	У. м. м. т. м.
400	О.			30	У. м. т. м.	456	О.			36	У. м. м. т. м.
401	О.			30	У. м. т. м.	457	О.			36	У. м. м. т. м.
402	О.			30	У. м. т. м.	458	О.			36	У. м. м. т. м.
403	О.			30	У. м. т. м.	459	О.			36	У. м. м. т. м.
404	О.			30	У. м. т. м.	460	О.			36	У. м. м. т. м.
405	О.			30	У. м. т. м.	461	О.			36	У. м. м. т. м.
406	О.			30	У. м. т. м.	462	О.			36	У. м. м. т. м.
407	О.			30	У. м. т. м.	463	О.			36	У. м. м. т. м.
408	О.			30	У. м. т. м.	464	О.			36	У. м. м. т. м.
409	О.			30	У. м. т. м.	465	О.			36	У. м. м. т. м.
410	О.			30	У. м. т. м.	466	О.			36	У. м. м. т. м.
411	О.			30	У. м. т. м.	467	О.			36	У. м. м. т. м.
412	О.			30	У. м. т. м.	468	О.			36	У. м. м. т. м.
413	О.			30	У. м. т. м.	469	О.			36	У. м. м. т. м.
414	О.			30	У. м. т. м.	470	О.			36	У. м. м. т. м.
415	О.			30	У. м. т. м.	471	О.			36	У. м. м. т. м.
416	О.			30	У. м. т. м.	472	О.			36	У. м. м. т. м.
417	О.			30	У. м. т. м.	473	О.			36	У. м. м. т. м.
418	О.			30	У. м. т. м.	474	О.			36	У. м. м. т. м.
419	О.			30	У. м. т. м.	475	О.			36	У. м. м. т. м.
420	О.			30	У. м. т. м.	476	О.			36	У. м. м. т. м.
421	О.			30	У. м. т. м.	477	О.			36	У. м. м. т. м.
422	О.			30	У. м. т. м.	478	О.			36	У. м. м. т. м.
423	О.			30	У. м. т. м.	479	О.			36	У. м. м. т. м.
424	О.			30	У. м. т. м.	480	О.			36	У. м. м. т. м.
425	О.			30	У. м. т. м.	481	О.			36	У. м. м. т. м.
426	О.			30	У. м. т. м.	482	О.			36	У. м. м. т. м.
427	О.			30	У. м. т. м.	483	О.			36	У. м. м. т. м.
428	О.			30	У. м. т. м.	484	О.			36	У. м. м. т. м.
429	О.			30	У. м. т. м.	485	О.			36	У. м. м. т. м.
430	О.			30	У. м. т. м.	486	О.			36	У. м. м. т. м.
431	О.			30	У. м. т. м.	487	О.			36	У. м. м. т. м.
432	О.			30	У. м. т. м.	488	О.			36	У. м. м. т. м.
433	О.			30	У. м. т. м.	489	О.			36	У. м. м. т. м.
434	О.			30	У. м. т. м.	490	О.			36	У. м. м. т. м.
435	О.			30	У. м. т. м.	491	О.			36	У. м. м. т. м.
436	О.			30	У. м. т. м.	492	О.			36	У. м. м. т. м.
437	О.			30	У. м. т. м.	493	О.			36	У. м. м. т. м.

Всього пронумеровано дерев:

Нумерацію і перелік провели:

ст. м. м. м.
(посада)
м. м. м.
(посада)
м. м. м.
(посада)

[Підпис]
(підпис)
[Підпис]
(підпис)

Самонік В.А.
(ініціали та прізвище)
Бондарчук А.В.
(ініціали та прізвище)
Михайлик В.В.
(ініціали та прізвище)

04 19 (посада)

2021 року

(підпис)

(ініціали та прізвище)

НУМЕРАЦІЙНА ВІДОМІСТЬ ДЕРЕВ,
призначених для вибіркової санітарної рубки

Житомирська область
Лісництво Надслучанське

ДП "Городницьке лісове господарство"
урочище _____

Квартал № 29 виділ № 2 площа 3,3 гектарів

Порядко- вий номер дерева	Порода	Ступінь товщини стовбурів, см			Категорія стану дерева, підстава для вибору	Порядко- вий номер дерева	Порода	Ступінь товщини стовбурів, см			Категорія стану дерева, підстава для вибору
		ділов	п/діл	дров				ділов	п/діл	дров	
1	Ск		28		4	31	Ск	32			4
2	Ск		32		4	32	Ск	24			4
3	Ск			32	5	33	Ск	28			4
4	Ск		24		5	34	Ск	32			4
5	Ск	28			4	35	Ск	40			4
6	Ск		28		4	36	Ск	32			4
7	Ск	36			4	37	Ск	48			4
8	Ск			24	5	38	Ск	32			4
9	Ск		36		4	39	Ск	44			4
10	Ск			36	5	40	Ск			48	5
11	Ск	40			4	41	Ск	32			4
12	Ск		36		4	42	Ск		28		4
13	Ск	28			4	43	Ск	32			4
14	Ск		40		4	44	Ск	36			4
15	Ск	32			4	45	Ск			36	5
16	Ск		28		4	46	Ск			36	5
17	Ск			36	5	47	Ск			24	5
18	Ск	28			4	48	Ск			28	5
19	Ск			32	5	49	Ск		36		4
20	Ск	36			4	50	Ск			36	5
21	Ск		44		4	51	Ск	32			4
22	Ск	32			4	52	Ск	24			4
23	Ск	32			4	53	Ск			52	5
24	Ск		28		4	54	Ск			32	5
25	Ск			32	5	55	Ск	36			4
26	Ск		36		5	56	Ск			24	6
27	Ск			28	5	57	Ск	44			4
28	Ск	24			4	58	Ск			24	5
29	Ск		36		4	59	Ск		80		4
30	Ск			36	5	60	Ск			60	5

Всього пронумеровано дерев: 154 (сто п'ятдесят чотири)

Нумерацію і перелік провели:

ст. маіст. лісу

(посада)

м. лісу

(посада)

м. лісу

(посада)

м. лісу

(посада)

м. лісу

(посада)

(підпис)

(підпис)

(підпис)

(підпис)

(підпис)

Гашенко В.А.

(ініціали та прізвище)

Пашковський В.В.

(ініціали та прізвище)

Григорук С.В.

(ініціали та прізвище)

(ініціали та прізвище)

02 09

20 21 року

НУМЕРАЦІЙНА ВІДОМІСТЬ ДЕРЕВ,
призначених для вибіркової санітарної рубки

Житомирська область
Лісництво Надслучанське

ДП "Городницьке лісове господарство"
урочище _____

Квартал № 29 виділ № 2 площа 3,3 гектарів

Порядковий номер дерев	Порода	Ступінь товщини стовбурів, см			Категорія стану дерев, підстава для вибору	Порядковий номер дерев	Порода	Ступінь товщини стовбурів, см			Категорія стану дерева, підстава для вибору
		ділов.	п/діл	дров.				ділов.	п/діл	дров.	
61	д	32			4 пел. хв	112	д			35	5 омар. кори
62	д	24			4 пел. хв	113	д			36	5 омар. кори
63	д		48		4 біл. к.	114	д			38	5 омар. кори
64	д		44		4 пел. хв	115	д			39	5 омар. кори
65	д	28			4 пел. хв	116	д			40	5 омар. кори
66	д	32			4 біл. к.	117	д			40	5 омар. кори
67	д	32			4 пел. хв	118	д			32	5 омар. кори
68	д	24			4 пел. хв	119	д			44	5 зел. ст. шк.
69	д				4 біл. к.	120	д		40		4 біл. к.
70	д		44		4 біл. к.	121	д		32		4 біл. к.
71	д			44	4 пел. хв	122	д	36			4 пел. хв
72	д	36			4 пел. хв	123	д			44	5 омар. кори
73	д			32	4 пел. хв	124	д			40	5 омар. кори
74	д			40	5 пел. к.	125	д		48		4 біл. к.
75	д			48	6 пел. к.	126	д	36			4 пел. хв
76	д			36	6 пел. к.	127	д		28		4 біл. к.
77	д			40	5 пел. к.	128	д			48	5 омар. кори
78	д			32	5 омар. кори	129	д			36	5 омар. кори
79	д			52	5 пел. к.	130	д			36	5 пел. к.
80	д			36	5 пел. к.	131	д			36	5 пел. к.
81	д	40			4 пел. хв	132	д			48	5 пел. к.
82	д	40			4 пел. хв	133	д			36	5 пел. к.
83	д			36	5 пел. к.	134	д			32	5 пел. к.
84	д	36			4 біл. к.	135	д			40	5 омар. кори
85	д	44			4 пел. хв	136	д			44	5 омар. кори
86	д			24	5 пел. к.	137	д			32	5 пел. к.
87	д			38	5 пел. к.	138	д			36	5 пел. к.
88	д			36	5 пел. к.	139	д			24	5 пел. к.
89	д			38	5 пел. к.	140	д			40	6 пел. к.
90	д			40	5 пел. к.	141	д			40	6 пел. к.
91	д	32			4 пел. хв	142	д			32	5 омар. кори
92	д			24	5 пел. к.	143	д			36	5 омар. кори
93	д			32	5 пел. к.	144	д	32			4 пел. хв
94	д			40	5 пел. к.	145	д		28		4 біл. к.
95	д			40	5 пел. к.	146	д			44	5 омар. кори
96	д	40			4 пел. хв	147	д			40	5 омар. кори
97	д			40	5 пел. к.	148	д			28	6 пел. к.
98	д			28	5 пел. к.	149	д			28	5 омар. кори
99	д			36	5 пел. к.	150	д			36	5 пел. к.
100	д			40	4 біл. к.	151	д			44	5 омар. кори
101	д	36			4 біл. к.	152	д			36	5 пел. кори
102	д			40	5 пел. к.	153	д		40		4 біл. кори
103	д		28		4 біл. к.	154	д			44	5 омар. кори
104	д			32	5 пел. к.						
105	д			32	5 пел. кори						
106	д			28	5 пел. кори						
107	д			44	5 пел. кори						
108	д			44	5 пел. кори						
109	д			24	5 пел. кори						
110	д			32	5 пел. кори						
111	д			40	5 пел. кори						

Всього пронумеровано дерев: 154 (сано Відділу лісового господарства)

Нумерацію і перелік провели:

Ст. М. Месу
(посада)

М. Месу
(посада)

М. Месу
(посада)

М. Месу
(посада)

М. Месу
(посада)

М. Месу
(посада)

М. Месу
(посада)

М. Месу
(посада)

М. Месу
(посада)

М. Месу
(посада)

Галицький В.І.
(ініціали та прізвище)

Пашенський В.В.
(ініціали та прізвище)

Мельник С.В.
(ініціали та прізвище)

Мельник С.В.
(ініціали та прізвище)

Мельник С.В.
(ініціали та прізвище)

20 21 року

НУМЕРАЦІЙНА ВІДОМІСТЬ ДЕРЕВ,
призначених для вибіркової санітарної рубки

Житомирська область
Лісництво Надслучанське

ДП "Городницьке лісове господарство"
урочище _____

Квартал № 23 виділ № 6 площа 28 гектарів

Порядко- вий номер дерева	Порода	Ступінь товщини стовбурів, см			Категорія стану дерева, підстава для вибору	Порядко- вий номер дерева	Порода	Ступінь товщини стовбурів, см			Категорія стану дерева, підстава для вибору
		ділов	п/діл	дров				ділов	п/діл	дров	
1	Д			28	5	31	Д			14	5
2	Д			28	5						
3	Д		40		4						
4	Д			24	5						
5	Д			24	5						
6	Д			24	5						
7	Д			24	6						
8	Д			30	5						
9	Д			60	5						
10	Д			28	5						
11	Д	40			4						
12	Д		32		4						
13	Д			32	5						
14	Д		36		4						
15	Д	32			4						
16	Д			24	5						
17	Д		32		4						
18	Д	44			4						
19	Д			32	5						
20	Д			28	5						
21	Д		32		4						
22	Д			40	5						
23	Д			28	5						
24	Д	44			4						
25	Д	32			4						
26	Д		32		4						
27	Д		28		4						
28	Д	32			4						
29	Д	48			4						
30	Д		32		4						

Всього пронумеровано дерев: 31 (Городницьке лісове господарство)

Нумерацію і перелік провели:

Ст. м. лісу
(посада)
м. лісу
(посада)
м. лісу
(посада)
Д
(посада)

Г. Г.
(посада)
Г. Г.
(посада)
Г. Г.
(посада)

Ганенко В. А.
(ініціали та прізвище)
Пашковський Р. В.
(ініціали та прізвище)
Сироможко Р. В.
(ініціали та прізвище)

02 09

2021 року

НУМЕРАЦІЙНА ВІДОМІСТЬ ДЕРЕВ,
призначених для вибіркової санітарної рубки

Житомирська область
Лісництво Надслучанське

ДП "Городницьке лісове господарство"
урочище _____

Квартал № 29 виділ № Р площа 6,2 гектарів

Порядковий номер дерева	Порода	Ступінь товщини стовбурів, см			Категорія стану дерева, підстава для вибору	Порядковий номер дерева	Порода	Ступінь товщини стовбурів, см			Категорія стану дерева, підстава для вибору
		ділове	п/діл	дров				ділове	п/діл	дров	
1	Х			28	5	31	О	32			4
2	О			24	5	32	О	32			4
3	О			24	5	33	О	24			4
4	О			24	5	34	О			32	5
5	Х			24	5	35	О	32			4
6	О			32	5	36	О	36			4
7	О			32	5	37	О			32	4
8	О			28	5	38	О	32			4
9	О			24	5	39	О	32			4
10	О			28	5	40	О	24			4
11	О			32	5	41	О	32			4
12	О	36			4	42	О	28			4
13	О			32	5	43	О	28			4
14	О			36	6	44	О			24	5
15	О		26		4	45	О			32	5
16	О	28			4	46	О	36			4
17	О	24			4	47	О			48	5
18	О		24		4	48	О			40	5
19	О	28			4	49	О	40			4
20	О		36		4	50	О	40			4
21	О		36		4	51	О	36			5
22	О		36		4	52	О	24			4
23	О		36		4	53	О	32			4
24	О		32		5	54	О	48			4
25	О		20		4	55	О	40			4
26	О	28			4	56	О	40			4
27	О		32		4	57	О	44			4
28	О	24			4	58	О	32			4
29	О		20		5	59	О	36			4
30	О		40		4	60	О	32			5

Всього пронумеровано дерев: _____

Нумерацію і перелік провели:

М. М. М. М. М.
(посада)
М. М. М. М. М.
(посада)
М. М. М. М. М.
(посада)
М. М. М. М. М.
(посада)

М. М. М. М. М.
(підпис)
М. М. М. М. М.
(підпис)
М. М. М. М. М.
(підпис)

Гашенко В. А.
(ініціали та прізвище)
Пашковський В. В.
(ініціали та прізвище)
Кривоносок С. В.
(ініціали та прізвище)

02 09 20 21 року

НУМЕРАЦІЙНА ВІДОМІСТЬ ДЕРЕВ,
призначених для вибіркової санітарної рубки

Житомирська область

ДП "Городницьке лісове господарство"

Лісництво Надслучанське

урочище

Квартал № 29

виділ № 8

площа 67

гектарів

Порядко-вий номер дерев	Порода	Ступінь товщини стовбурів, см			Категорія стану дерев, підстава для вибору	Порядко-вий номер дерев	Порода	Ступінь товщини стовбурів, см			Категорія стану дерева, підстава для вибору
		ділов.	п/діл	дров.				ділов.	п/діл	дров.	
61	С	36			4 псб. хв.						
62	С	32			4 псб. хв.						
63	С		28		4 види. к.						
64	С		32		4 види. к.						
65	С	36			4 псб. хв.						
66	С		32		4 види. к.						
67	С		28		4 види. к.						
68	С	32			4 псб. хв.						
69	С	36			4 псб. хв.						
70	С		36		4 види. к.						
71	С			28	5 псб. к.						
72	С		28		4 види. к.						
73	С	26			4 псб. хв.						
74	С	28			4 псб. хв.						
75	С	32			4 псб. хв.						
76	С			40	5 псб. к.						
77	С	40			4 псб. хв.						
78	С	36			4 псб. хв.						
79	С			32	5 псб. к.						
80	С		36		4 види. к.						
81	С	32			4 псб. хв.						
82	С		36		4 види. к.						
83	С	36			4 псб. хв.						
84	С	32			4 псб. хв.						
85	С		36		4 види. к.						
86	С		32		4 види. к.						
87	С	32			4 псб. хв.						
88	С			32	5 псб. к.						
89	С			28	5 псб. к.						
90	С	32			4 псб. хв.						
91	С	36			4 псб. хв.						
92	С		28		4 види. к.						
93	С			36	5 псб. к.						
94	С		44		4 види. к.						
95	С	36			4 псб. хв.						

Всього пронумеровано дерев: 95 (дев'яносто п'ять)

Нумерацію і перелік провели:

ст.м. лис
(посада)

м. лис
(посада)

м. лис
(посада)

м. лис
(посада)

м. лис
(посада)

[підпис]
(підпис)

[підпис]
(підпис)

[підпис]
(підпис)

[підпис]
(підпис)

[підпис]
(підпис)

Гашенко В.А.
(ініціали та прізвище)

Пашенко В.В.
(ініціали та прізвище)

Прохоренко С.В.
(ініціали та прізвище)

[підпис]
(ініціали та прізвище)

20 21 року

НУМЕРАЦІЙНА ВІДОМІСТЬ ДЕРЕВ,
призначених для вибіркової санітарної рубки

Житомирська область
Лісництво Надслучанське

ДП "Городницьке лісове господарство"
урочище _____

Квартал № 44 виділ № 2 площа 8,5 гектарів

Порядко- вий номер дерева	Порода	Ступінь товщини стовбурів, см			Категорія стану дерева, підстава для вибору	Порядко- вий номер дерева	Порода	Ступінь товщини стовбурів, см			Категорія стану дерева, підстава для вибору
		діл	п/діл	дров				діл	п/діл	дров	
1	С			24	5	31	С			40	5
2	С	52			4	32	С			28	5
3	С	28			4	33	С			28	5
4	С	32			4	34	С	32			4
5	С	40			4	35	С			40	4
6	С		24		4	36	С	36			4
7	С	40			4	37	С			24	5
8	С	40			4	38	С			28	4
9	С	40			4	39	С	44			4
10	С	40			4	40	С			28	4
11	С		28		4	41	С	28			4
12	С		36		4	42	С			28	4
13	С	32			4	43	С	32			4
14	С	36			4	44	С			32	4
15	С		36		4	45	С	28			4
16	С	32			4	46	С	28			4
17	С	32			4	47	С			28	4
18	С			24	5	48	С			44	4
19	С	40			4	49	С	32			4
20	С	36			4	50	С			44	4
21	С	32			4	51	С	40			4
22	С			24	5	52	С	36			4
23	С	40			4	53	С			32	4
24	С	24			4	54	С	28			4
25	С		44		4	55	С	40			4
26	С	44			4	56	С	56			4
27	С	44			4	57	С			44	4
28	С			40	5	58	С			36	4
29	С	52			4	59	С	48			4
30	С			28	5	60	С			24	5

Всього пронумеровано дерев: 60

Нумерацію і перелік провели:

ст. м. лис
(посада)
м. лис
(посада)
м. лис
(посада)

(посада)

[підпис]
(підпис)
[підпис]
(підпис)

(підпис)

Гашенюк В.В.
(ініціали та прізвище)
Римчиук В.І.
(ініціали та прізвище)
Шимкевич В.Р.
(ініціали та прізвище)

(ініціали та прізвище)

04 09

20 11 року

НУМЕРАЦІЙНА ВІДОМІСТЬ ДЕРЕВ,
призначених для вибіркової санітарної рубки

Житомирська область

ДП "Городницьке лісове господарство"

Лісництво Надслучанське

урочище

Квартал № 14

виділ № д.1

площа 75

гектарів

Порядково-вий номер дерева	Порода	Ступінь товщини стовбурів, см			Категорія стану дерева, підстава для вибору	Порядково-вий номер дерева	Порода	Ступінь товщини стовбурів, см			Категорія стану дерева, підстава для вибору
		ділов.	п/діл	дров.				ділов.	п/діл	дров.	
61	С		40		4 Видиш. кор.	112	С			44	5 Шар. кори
62	С	44			4 псев. хв.	113	С		32		4 Видиш. кори
63	С	32			4 псев. хв.	114	С			24	5 Шар. кори
64	С		32		4 Видиш. кор.	115	С		36		4 псев. хв.
65	С		44		4 Видиш. кор.	116	С			24	5 Шар. кори
66	С		28		4 Видиш. кор.	117	С			28	5 Шар. кори
67	С		28		4 п.	118	С			40	6 Хелік
68	С			24	5 Шар. к.	119	С	32			4 псев. хв.
69	С	40			4 псев. хв.	120	С		36		4 Видиш. кори
70	С			24	4 п.	121	С		36		4 псев. хв.
71	С			28	4 п.	122	С			28	5 Шар. кори
72	С			28	4 п.	123	С			32	4 Видиш. кори
73	С		24		4 Видиш. кори	124	С			28	5 Шар. кори
74	С	28	2		4 псев. хв.	125	С		38		5 Шар. кори
75	С	28			4 псев. хв.	126	С		28		5 Шар. кори
76	С		28		4 Видиш. к.	127	С	36			4 псев. хв.
77	С			24	5 Шар. к.	128	С	40			4 п.
78	С	48			4 псев. хв.	129	С		40		4 Видиш. к.
79	С		44		4 Видиш. к.	130	С			44	5 Шар. кори
80	С		48		4 Видиш. к.	131	С			28	5 Шар. кори
81	С			24	5 Шар. кори	132	С			24	5 Шар. кори
82	С		28		4 Видиш. кор.	133	С			28	5 Шар. кори
83	С			24	5 Шар. кори	134	С			32	5 Шар. кори
84	С			24	4 п.	135	С			24	5 Шар. кори
85	С		40		4 Видиш. к.	136	С			24	5 Шар. кори
86	С	40			4 псев. хв.	137	С	36			4 Видиш. к.
87	С		40		4 Видиш. кор.	138	С			32	5 Шар. кори
88	С	40			4 псев. хв.	139	С			28	5 Шар. кори
89	С		28		4 Видиш. к.	140	С			32	5 Шар. кори
90	С			24	4 Видиш. к.	141	С			28	5 Шар. кори
91	С		28		4 Видиш. кор.	142	С	32			4 псев. хв.
92	С			24	4 Шар. к.	143	С	44			4 псев. хв.
93	С	32			4 псев. хв.	144	С			32	5 Шар. кори
94	С	32			4 псев. хв.						
95	С	36			4 псев. хв.						
96	С		28		4 Видиш. к.						
97	С	36			4 псев. хв.						
98	С			24	5 Шар. к.						
99	С		32		4 Видиш. к.						
100	С			28	5 Шар. к.						
101	С			24	5 Шар. к.						
102	С	40			4 псев. хв.						
103	С			24	5 Шар. к.						
104	С			28	5 Шар. к.						
105	С			40	5 Шар. к.						
106	С			24	5 Шар. к.						
107	С			28	5 Шар. к.						
108	С			28	5 Шар. к.						
109	С			52	5 Шар. к.						
110	С			36	5 Шар. к.						
111	С			40	5 Шар. к.						

Всього пронумеровано дерев: 111

Нумерацію і перелік провели:

Ст. м. лісн

(посада)

м. лісн

(посада)

м. лісн

(посада)

м. лісн

(посада)

м. лісн

(посада)

20 29 року

Г. Г. Г.

(підпис)

Г. Г. Г.

(підпис)

Г. Г. Г.

(підпис)

Г. Г. Г.

(підпис)

Г. Г. Г.

(підпис)

Гончак В.А.

(ініціали та прізвище)

Гончак В.А.

(ініціали та прізвище)

Гончак В.А.

(ініціали та прізвище)

Гончак В.А.

(ініціали та прізвище)

Гончак В.А.

(ініціали та прізвище)

ДП "Городницьке лісове господарство"
урочище _____

Квартал № 44 виділ № 3 площа 1,9 гектарів

_____ (ініціали та прізвище)

20 21 DOKV

ДП "Городницьке лісове господарство"
урочище _____

гектарів

20 року

ДП "Городницьке лісове господарство"
урочище _____

гектарів

20 21 року

НУМЕРАЦІЙНА ВІДОМІСТЬ ДЕРЕВ,
призначених для вибіркової санітарної рубки

Житомирська область
Лісництво Надслучанське

ДП "Городницьке лісове господарство"

урочище _____

Квартал № 44 виділ № 16 площа 34 гектарів

Порядковий номер дерева	Порода	Ступінь товщини стовбурів, см			Категорія стану дерева, підстава для вибору	Порядковий номер дерева	Порода	Ступінь товщини стовбурів, см			Категорія стану дерева, підстава для вибору
		ділов	п/діл	дров				ділов	п/діл	дров	
1	Ос			40	5	31	Ос			32	5
2	Б			24	5	32	Ос			36	5
3	Б			28	6	33	Ос			40	5
4	Б			24	6	34	Ос			40	5
5	Ос			32	5	35	Ос			28	5
6	Б			28	5	36	Ос			32	5
7	Ос			28	5	37	Ос			32	5
8	Ос			28	5	38	Ос			36	5
9	Ос			28	5	39	Ос			32	5
10	Ос			28	5	40	Б			24	6
11	Ос			28	5	41	Ос			32	5
12	Ос			32	5	42	Ос			32	5
13	Ос			28	6	43	Ос			32	5
14	Ос			24	5	44	Ос			32	5
15	Ос			24	5	45	Ос			32	5
16	Ос			44	5	46	Ос			32	5
17	Ос			40	5	47	Ос			48	5
18	Ос			40	5	48	Ос			48	5
19	Ос			48	5	49	Ос			32	5
20	Ос			48	5	50	Ос			28	5
21	Ос			32	5	51	Ос			28	5
22	Ос			36	6	52	Ос			32	5
23	Б			36	6	53	Ос			36	5
24	Б			36	6	54	Ос			40	5
25	Б	24		48	5	55	Ос			40	5
26	Б			28	5	56	Ос			36	5
27	Б			28	5	57	Ос			36	5
28	Б			24	5	58	Ос			32	5
29	Ос			28	5	59	Ос			36	5
30	Ос	40		4	5	60	Ос			36	5

Всього пронумеровано дерев: 60

Нумерацію і перелік провели:

М. М. Миса
(посада)
М. Миса
(посада)
М. Миса
(посада)
М. Миса
(посада)

[Підпис]
(підпис)
[Підпис]
(підпис)
[Підпис]
(підпис)

Томашук В.А.
(ініціали та прізвище)
Риминенко В.І.
(ініціали та прізвище)
Риминенко В.І.
(ініціали та прізвище)

04 09

2021 року

НУМЕРАЦІЙНА ВІДОМІСТЬ ДЕРЕВ,
призначених для вибіркової санітарної рубки

Житомирська область
Лісництво Надслучанське

ДП "Городницьке лісове господарство"
урочище _____

Квартал № 44 виділ № 16 площа 3,4 гектарів

Порядковий номер дерев	Порода	Ступінь товщини стовбурів, см			Категорія стану дерев, підстава для вибору	Порядковий номер дерев	Порода	Ступінь товщини стовбурів, см			Категорія стану дерева, підстава для вибору
		ділов.	п/діл	дров.				ділов.	п/діл	дров.	
61	Ор			36	п. тина						
62	Ор			28	п. тина						
63	Ор			32	п. тина						
64	Ор			32	п. тина						
65	Ор			24	п. тина						
66	Ор			40	п. тина						
67	Ор			32	п. тина						
68	Ор			24	п. тина						
69	Ор			32	п. тина						
70	Ор			24	п. тина						
71	Ор			56	п. тина						
72	Ор			52	п. тина						
73	Ор			52	п. тина						
74	Ор			48	п. тина						
75	Ор			40	п. тина						
76	Ор			32	п. тина						
77	Ор			40	п. тина						
78	Ор			48	п. тина						
79	Ор			32	п. тина						
80	Ор			32	п. тина						
81	Ор			32	п. тина						

Всього пронумеровано дерев: 82 (всіх видів)

Нумерацію і перелік провели:

ст. м. лісу
(посада)

м. лісу
(посада)

м. лісу
(посада)

м. лісу
(посада)

04 09
(посада)

[підпис]
(підпис)

[підпис]
(підпис)

[підпис]
(підпис)

[підпис]
(підпис)

2021
(підпис)

Гашенюк В.А.
(ініціали та прізвище)

Ришків В.І.
(ініціали та прізвище)

Михайлик В.Ф.
(ініціали та прізвище)

[підпис]
(ініціали та прізвище)

[підпис]
(ініціали та прізвище)

НУМЕРАЦІЙНА ВІДОМІСТЬ ДЕРЕВ,
призначених для вибіркової санітарної рубки

Житомирська область
Лісництво Надслучанське

ДП "Городницьке лісове господарство"
урочище _____

Квартал № 41 виділ № 20 площа 4,2 гектарів

Порядко-вий номер дерева	Порода	Ступінь товщини стовбурів, см			Категорія стану дерева, підстава для вибору	Порядко-вий номер дерева	Порода	Ступінь товщини стовбурів, см			Категорія стану дерева, підстава для вибору
		ділов	п/діл	дров				ділов	п/діл	дров	
1	О			28	5	31	О			26	5
2	О			48	5	32	О			40	5
3	О			40	6	33	О			40	5
4	О			36	5	34	О			48	5
5	О			32	5	35	О			44	5
6	О			40	5	36	О			32	5
7	О			36	5	37	О			36	6
8	О			36	5	38	О			36	5
9	О			52	5	39	О			40	5
10	О			32	6	40	О			40	5
11	О			32	6	41	О			32	5
12	О			40	5	42	О			32	5
13	О			52	5	43	О			32	5
14	О			44	5	44	О			32	5
15	О			48	5	45	О			36	5
16	О			48	5	46	О			36	5
17	О			40	5	47	О			40	5
18	О			40	5	48	О			44	5
19	О			40	5	49	О			52	6
20	О			32	5	50	О			32	5
21	О			44	5	51	О			32	5
22	О			36	5	52	О			32	5
23	О			44	5	53	О			28	5
24	О			48	5	54	О			28	5
25	О			40	5	55	О			24	5
26	О			32	5	56	О			28	5
27	О			36	5	57	О			28	5
28	О			40	5	58	О			36	5
29	О			44	5	59	О			28	5
30	О			40	5	60	О			32	5

Всього пронумеровано дерев: _____

Нумерацію і перелік провели:

ст.м.м.м.
(посада)
м.м.м.
(посада)
м.м.м.
(посада)

(посада)

Григорук Б.П.
(підпис)
Григорук Б.П.
(підпис)
Григорук Б.П.
(підпис)
Григорук Б.П.
(підпис)
Григорук Б.П.
(підпис)

23 29 2021 року

НУМЕРАЦІЙНА ВІДОМІСТЬ ДЕРЕВ,
призначених для вибіркової санітарної рубки

Житомирська область
Лісництво **Надслучанське**

ДП "Городницьке лісове господарство"

урочище _____

Квартал № 88 виділ № 20 площа 4,7 гектарів

Порядко-вий номер дерев	Порода	Ступінь товщини стовбурів, см			Категорія стану дерев, підстава для вибору	Порядко-вий номер дерев	Порода	Ступінь товщини стовбурів, см			Категорія стану дерева, підстава для вибору
		ділов.	п/діл	дров.				ділов.	п/діл	дров.	
61	Ор			24	5 м. пил	112	Ор			44	6 Яликов.
62	Ор			28	5 м. пил	113	Ор			48	6 Яликов.
63	Ор			24	5 м. пил	114	Ор			44	5 сиб. шк.
64	Ор			30	5 м. пил	115	Ор			44	5 сиб. шк.
65	Ор			28	5 м. пил	116	Ор			40	5 м. пил
66	Ор			36	5 м. пил	117	Ор			52	5 м. пил
67	Ор			36	6 Яликов.	118	Ор			32	6 Яликов.
68	Ор			44	5 м. пил	119	Ор			28	5 м. пил
69	Ор			32	5 м. пил	120	Ор			40	5 сиб. шк.
70	Ор			24	5 м. пил	121	Ор			48	6 Яликов.
71	Ор			28	5 м. пил	122	Ор			36	5 сиб. шк.
72	Ор			36	5 м. пил						
73	Ор			32	5 м. пил						
74	Ор			52	5 м. пил						
75	Ор			52	5 м. пил						
76	Ор			32	5 м. пил						
77	Ор			32	5 м. пил						
78	Ор			32	5 м. пил						
79	Ор			32	5 м. пил						
80	Ор			24	5 м. пил						
81	Ор			28	5 м. пил						
82	Ор			24	5 м. пил						
83	Ор			32	5 м. пил						
84	Ор			32	5 м. пил						
85	Ор			28	5 м. пил						
86	Ор			36	5 м. пил						
87	Ор			24	5 м. пил						
88	Ор			36	5 м. пил						
89	Ор			36	5 м. пил						
90	Ор			24	5 м. пил						
91	Ор			24	5 м. пил						
92	Ор			24	5 м. пил						
93	Ор			24	5 м. пил						
94	Ор			28	5 м. пил						
95	Ор			44	5 м. пил						
96	Ор			40	5 м. пил						
97	Ор			48	5 м. пил						
98	Ор			44	5 м. пил						
99	Ор			36	5 м. пил						
100	Ор			32	5 м. пил						
101	Ор			28	5 м. пил						
102	Ор			28	5 м. пил						
103	Ор			40	5 м. пил						
104	Ор			40	5 м. пил						
105	Ор			36	5 м. пил						
106	Ор			32	5 м. пил						
107	Ор			32	5 м. пил						
108	Ор			32	5 м. пил						
109	Ор			36	5 м. пил						
110	Ор			40	5 м. пил						
111	Ор			40	6 Яликов.						

Всього пронумеровано дерев: 122

Нумерацію і перелік провели:

ст. м. ліс
(посада)

м. ліс
(посада)

ст. ліс
(посада)

РЗ
(посада)

2021 року

(підпис)

Гашенко В.А.
(ініціали та прізвище)

Винишук В.І.
(ініціали та прізвище)

Тамарчук В.Ф.
(ініціали та прізвище)

(ініціали та прізвище)

НУМЕРАЦІЙНА ВІДОМІСТЬ ДЕРЕВ,
призначених для вибіркової санітарної рубки

Житомирська область
Лісництво Надслучанське

ДП "Городницьке лісове господарство"
урочище _____

Квартал № 44 виділ № 21 площа 37 гектарів

Порядко- вий номер дерева	Порода	Ступінь товщини стовбурів, см			Категорія стану дерева, підстава для вибору	Порядко- вий номер дерева	Порода	Ступінь товщини стовбурів, см			Категорія стану дерева, підстава для вибору
		ділск	п/діл	дров				ділск	п/діл	дров	
1	Д			41	5	31	Ос			28	5
2	Ос			28	5	32	Ос			44	5
3	Д			28	5	33	С			28	5
4	Ос			32	5	34	Ос			37	5
5	Ос			32	5	35	Ос			36	5
6	Ос			40	4	36	Д			36	4
7	С		48		4	37	Д			24	4
8	Ос	32			4	38	Ос			28	5
9	С	44			4	39	Ос			32	5
10	С	48			4	40	Ос			32	5
11	С		28		4	41	Ос			44	5
12	С		40		4	42	Ос			32	5
13	Ос			40	5						
14	Д			28	4						
15	Ос			40	5						
16	Ос			20	5						
17	Ос			32	5						
18	Ос			28	5						
19	Ос			28	5						
20	Ос			36	5						
21	Ос			36	5						
22	Ос			32	5						
23	Ос			36	5						
24	Ос			40	5						
25	Ос			28	5						
26	Ос			32	5						
27	Ос			36	5						
28	Ос			28	5						
29	Ос			32	5						
30	Ос			44	5						

Всього пронумеровано дерев: 42 / сорок два

Нумерацію і перелік провели:

М. М. Мисю
(посада)
М. Мисю
(посада)
М. Мисю
(посада)
М. Мисю
(посада)

М. Мисю
(підпис)
М. Мисю
(підпис)
М. Мисю
(підпис)
М. Мисю
(підпис)

Григорук В. А.
(ініціали та прізвище)
Ришук В. І.
(ініціали та прізвище)
Ришук В. П.
(ініціали та прізвище)
Ришук В. П.
(ініціали та прізвище)

04 09 2021 року

**НУМЕРАЦІЙНА ВІДОМІСТЬ ДЕРЕВ,
призначених для вибіркової санітарної рубки**

Житомирська область
Лісництво Надслучанське

ДП "Городницьке лісове господарство"
урочище _____

Квартал № 45 виділ № 5 площа 44 гектарів

Порядковий номер дерева	Порода	Ступінь товщини стовбурів, см			Категорія стану дерева, підстава для вибору	Порядковий номер дерева	Порода	Ступінь товщини стовбурів, см			Категорія стану дерева, підстава для вибору
		ділоз	п/діл	дров				ділоз	п/діл	дров	
1	Д			40	5						
2	С	32			4						
3	С	32			4						
4	С	32			4						
5	С	40			4						
6	С	28			4						
7	Д			24	5						
8	С	44			4						
9	Д			32	4						
10	Д			28	4						
11	Д			32	4						
12	Д			24	5						
13	С			32	5						
14	С			44	5						
15	С			32	5						
16	С			32	5						
17	С			24	5						
18	С			44	5						
19	С			28	5						
20	Д			32	5						
21	Д			24	5						
22	Д			24	4						
23	Д			32	4						
24	С	36			4						

Всього пронумеровано дерев 24 (двадцять чотирьох)
Нумерацію і перелік провели:

М. М. Миса (посада)
М. М. Миса (посада)
М. М. Миса (посада)
_____ (посада)

[Підпис] (підпис)
[Підпис] (підпис)
[Підпис] (підпис)
_____ (підпис)

Гашенко В.А. (ініціали та прізвище)
Гашенко В.І. (ініціали та прізвище)
Гашенко В.Р. (ініціали та прізвище)
_____ (ініціали та прізвище)

03 09 року

НУМЕРАЦІЙНА ВІДОМІСТЬ ДЕРЕВ,
призначених для вибіркової санітарної рубки

Житомирська область
Лісництво Надслучанське

ДП "Городницьке лісове господарство"
урочище _____

Квартал № 45 виділ № 19 площа 0.3 гектарів

Порядко- вий номер дерева	Порода	Ступінь товщини стовбурів, см			Категорія стану дерева, підстава для вибору	Порядко- вий номер дерева	Порода	Ступінь товщини стовбурів, см			Категорія стану дерева, підстава для вибору
		ділосі	п/діл	дров				ділосі	п/діл	дров	
1	Г			24	5						
2	Г			28	5						
3	Г			24	4						
4	С	24			4						
5	С			37	5						
6	Г			24	4						
7	С			32	4						
8	Г	50			4						
9	Г	18			4						
10	С	28			4						
11	С	32			4						
12	С	40			4						
13	С	24			4						
14	С	24			4						
15	С	28			4						
16	С	28			4						

Всього пронумеровано дерев: 16 (шістнадцять)

Нумерацію і перелік провели:

Сит. М. Мусу
(посада)
М. Мусу
(посада)
М. Мусу
(посада)
М. Мусу
(посада)

В. Мусу
(підпис)
С. Мусу
(підпис)
М. Мусу
(підпис)
М. Мусу
(підпис)

Гашенко В.А.
(ініціали та прізвище)
Гашенко В.І.
(ініціали та прізвище)
Мискевич В.Р.
(ініціали та прізвище)
Мискевич В.Р.
(ініціали та прізвище)

03 09 2021 року

НУМЕРАЦІЙНА ВІДОМІСТЬ ДЕРЕВ,
призначених для вибіркової санітарної рубки

Житомирська область
Лісництво Надслучанське

ДП "Городницьке лісове господарство"
урочище _____

Квартал № 4.5 виділ № 21 площа 1.5 гектарів

Порядко- вий номер дерева	Порода	Ступінь товщини стовбурів, см			Категорія стану дерева, підстава для вибору	Порядко- вий номер дерева	Порода	Ступінь товщини стовбурів, см			Категорія стану дерева, підстава для вибору
		ділов	п/діл	дров				ділов	п/діл	дров	
1	Х			36	5						
2	Х			32	5						
3	Х			32	5						
4	Х			44	5						
5	Х			40	5						
6	Х			28	5						
7	С		48		4						
8	С	40			4						
9	С			40	5						
10	С		40		4						
11	С	36			4						
12	С			32	4						
13	С		32		4						
14	С	40			4						
15	Х			28	5						
16	С		40		4						
17	Х			36	5						
18	Х			32	5						
19	Х			44	5						
20	Б			28	6						
21	Х			24	5						
22	Б			24	6						
23	Б			24	4						
24	Б			28	6						

Всього пронумеровано дерев: 24 / дванадцять чотирьох
Нумерацію і перелік провели:

М. М. Мис
(посада)
М. М. Мис
(посада)
М. М. Мис
(посада)
М. М. Мис
(посада)

М. М. Мис
(підпис)
М. М. Мис
(підпис)
М. М. Мис
(підпис)

Сашенко В. А.
(ініціали та прізвище)
Вішнівський В. І.
(ініціали та прізвище)
Михайлів В. Р.
(ініціали та прізвище)

04 09 20 21 року

НУМЕРАЦІЙНА ВІДОМІСТЬ ДЕРЕВ,
призначених для вибіркової санітарної рубки

Житомирська область
Лісництво Надслучанське

ДП "Городницьке лісове господарство"
урочище _____

Квартал № 45 виділ № 36.1 площа 62 гектарів

Порядковий номер дерева	Порода	Ступінь товщини стовбурів, см			Категорія стану дерева, підстава для вибору	Порядковий номер дерева	Порода	Ступінь товщини стовбурів, см			Категорія стану дерева, підстава для вибору
		ділов	п/діл	дров				ділов	п/діл	дров	
1	C		44		4	31	О			36	6
2	C	32			4	32	C	32			4
3	C	40			4	33	C	24			4
4	C	40			4	34	C	40			4
5	О			44	5	35	C	28			4
6	C	36			4	36	C	40			4
7	C	40			4	37	C	28			4
8	C		48		4	38	C	28			4
9	C	32			4	39	О			28	5
10	C	48			4	40	C			44	5
11	C		28		4	41	О			24	5
12	C		40		4	42	О			28	5
13	C			36	5	43	C			36	5
14	О		36		4	44	C			32	4
15	О	28			4	45	C			36	4
16	C		36		4	46	C			52	4
17	C	36			4	47	О			44	4
18	О	40			4	48	C	40			4
19	C		32		4	49	C			40	5
20	C	32			4	50	C			40	4
21	C			24	5	51	C			40	4
22	C		24		4	52	C	36			4
23	C	28			4	53	C	40			4
24	О			24	5	54	C			44	5
25	В		36		6	55	C	44			4
26	О		28		5	56	C	28			4
27	C		48		4	57	C	28			4
28	C		24		4	58	C			32	4
29	О			28	5	59	C			28	4
30	О			40	5	60	C	24			4

Всього пронумеровано дерев: 146 (сво соф/мість)
Нумерацію і перелік провели:

ст.м. лісн
(посада)
м. лісн
(посада)
м. лісн
(госезд)

(посада)

Григорук В.П.
(підпис)
Григорук В.П.
(підпис)
Григорук В.П.
(підпис)

(підпис)

3.09 2021 року

**НУМЕРАЦІЙНА ВІДОМІСТЬ ДЕРЕВ,
призначених для вибіркової санітарної рубки**

Житомирська область

ДП "Городницьке лісове господарство"

Лісництво Надслучанське

урочище _____

Квартал № 45

виділ № 36.9

площа 80 гектарів

Порядко-вий номер дерева	Порода	Ступінь товщини стовбурів, см			Категорія стану дерева, підстава для вибору	Порядко-вий номер дерева	Порода	Ступінь товщини стовбурів, см			Категорія стану дерева, підстава для вибору
		ділов.	п/діл	дров.				ділов.	п/діл	дров.	
01	С		28		4 біл. к.	112	С	48			4 жов. хвост
02	С	36			4 жов. хвост	113	С	40			4 жов. хвост
03	С		40		4 біл. к.	114	С			28	5 шар. кори
04	С		28		4 біл. к.	115	С		32		4 біл. кори
05	С	28			4 жов. хв.	116	С		36		4 жов. кори
06	С	32			4 жов. хв.	117	С			32	5 шар. кори
07	С		32		4 біл. к.	118	С			32	5 шар. кори
08	С	44			4 жов. хв.	119	С			24	5 шар. кори
09	С		48		4 біл. к.	120	С			28	5 жасон. ст. шк
10	С		48		4 жов. хв.	121	С			28	5 жасон. ст. шк
11	С			24	5 шар. кори	122	С	40			4 жов. хвост
12	С		28		5 шар. кори	123	С		32		4 біл. кори
13	С		32		4 біл. к.	124	С	44			4 жов. хвост
14	С	32			4 жов. хв.	125	С		36		4 біл. кори
15	С	40			4 жов. хв.	126	С	40			4 жов. хвост
16	С		28		4 біл. к.	127	С		44		4 біл. кори
17	С		28		4 біл. к.	128	С		40		4 біл. кори
18	С	32			4 жов. хв.	129	С			40	5 шар. кори
19	С		36		4 біл. к.	130	С		40		4 біл. кори
20	С			24	5 шар. кори	131	С	52			4 жов. хвост
21	С		28		5 шар. кори	132	С		44		4 жов. хвост
22	С	36			4 жов. хв.	133	С		40		4 жов. хвост
23	С		32		4 біл. к.	134	С	40			4 жов. хвост
24	С	40			4 жов. хв.	135	С			48	5 шар. кори
25	С		40		4 жов. хв.	136	С			32	5 шар. кори
26	С	26			4 жов. хв.	137	С		36		4 біл. кори
27	С			24	5 шар. кори	138	С	40			4 жов. хвост
28	С		48		4 біл. к.	139	С	48			4 жов. хвост
29	С	32			4 жов. хв.	140	С		48		4 біл. кори
30	С		28		5 шар. кори	141	С	40			4 жов. хвост
31	С		24		4 біл. к.	142	С	48			4 жов. хвост
32	С	28			4 жов. хв.	143	С		48		4 жов. хвост
33	С	24			4 жов. хв.	144	С			28	5 шар. кори
34	С			40	5 шар. кори	145	С			32	5 шар. кори
35	С		32		4 жов. хв.	146	С			32	5 шар. кори
36	С	32			4 жов. хв.						
37	С		28		5 біл. к.						
38	С		28		5 біл. к.						
39	С	28			4 жов. хв.						
40	С	40			4 жов. хв.						
41	С			32	5 шар. кори						
42	С		32		4 жов. хв.						
43	С	40			4 жов. хв.						
44	С		48		4 жов. хв.						
45	С	44			4 біл. к.						
46	С		48		5 шар. кори						
47	С		32		5 шар. кори						
48	С		28		5 шар. кори						
49	С	28			4 жов. хв.						
50	С	40			4 жов. хв.						
51	С			32	4 жов. хв.						
52	С		32		4 жов. хв.						
53	С	40			4 жов. хв.						
54	С		48		4 жов. хв.						
55	С	44			4 біл. к.						
56	С		48		5 шар. кори						
57	С		32		5 шар. кори						
58	С		28		5 шар. кори						
59	С		28		5 шар. кори						
60	С		28		5 шар. кори						
61	С		28		5 шар. кори						
62	С		28		5 шар. кори						
63	С		28		5 шар. кори						
64	С		28		5 шар. кори						
65	С		28		5 шар. кори						
66	С		28		5 шар. кори						
67	С		28		5 шар. кори						
68	С		28		5 шар. кори						
69	С		28		5 шар. кори						
70	С		28		5 шар. кори						
71	С		28		5 шар. кори						
72	С		28		5 шар. кори						
73	С		28		5 шар. кори						
74	С		28		5 шар. кори						
75	С		28		5 шар. кори						
76	С		28		5 шар. кори						
77	С		28		5 шар. кори						
78	С		28		5 шар. кори						
79	С		28		5 шар. кори						
80	С		28		5 шар. кори						
81	С		28		5 шар. кори						
82	С		28		5 шар. кори						
83	С		28		5 шар. кори						
84	С		28		5 шар. кори						
85	С		28		5 шар. кори						
86	С		28		5 шар. кори						
87	С		28		5 шар. кори						
88	С		28		5 шар. кори						
89	С		28		5 шар. кори						
90	С		28		5 шар. кори						
91	С		28		5 шар. кори						
92	С		28		5 шар. кори						
93	С		28		5 шар. кори						
94	С		28		5 шар. кори						
95	С		28		5 шар. кори						
96	С		28		5 шар. кори						
97	С		28		5 шар. кори						
98	С		28		5 шар. кори						
99	С		28		5 шар. кори						
100	С		28		5 шар. кори						
101	С		28		5 шар. кори						
102	С		28		5 шар. кори						
103	С		28		5 шар. кори						
104	С		28		5 шар. кори						
105	С		28		5 шар. кори						
106	С		28		5 шар. кори						
107	С		28		5 шар. кори						
108	С		28		5 шар. кори						
109	С		28		5 шар. кори						
110	С		28		5 шар. кори						
111	С		28		5 шар. кори						

Всього пронумеровано дерев: 111

Нумерацію і перелік провели:

ст. м. лісу

(посада)

м. лісу

(посада)

м. лісу

(посада)

м. лісу

(посада)

3 09

(посада)

2021 року

В. Г. Г. Г.

(підпис)

В. Г. Г. Г.

(підпис)

В. Г. Г. Г.

(підпис)

В. Г. Г. Г.

(підпис)

Галенюк В. А.

(ініціали та прізвище)

Ришарук В. І.

(ініціали та прізвище)

Тимковий В. Р.

(ініціали та прізвище)

В. Г. Г. Г.

(ініціали та прізвище)

[illegible]

НУМЕРАЦІЙНА ВІДОМІСТЬ ДЕРЕВ,
призначених для вибіркової санітарної рубки

Житомирська область
Лісництво Кленівське

ДП "Городницьке лісове господарство"

урочище _____

Квартал № 8 виділ № 164 площа 10.0 гектарів

Порядко- вий номер дерев	Порода	Ступінь товщини стовбурів, см			Категорія стану дерева, підстава для вибору	Порядко- вий номер дерев	Порода	Ступінь товщини стовбурів, см			Категорія стану дерева, підстава для вибору	
		ділове	п/діл	дров				ділове	п/діл	дров		
1	С	32			4	хв. св. ялинка	36	С	28		4	хв. пов'язана
2	С	28			4	хв. св. ялинка	37	С	36		4	хв. св. ялинка
3	С		24		4	листяна бер.	38	С	32		4	листяна
4	С		28		4	листяна	39	С	28		4	листяна
5	С		32		4	листяна	40	С		32	4	листяна
6	С	28			4	листяна	41	С		36	4	листяна
7	С			24	5	листяна	42	С		28	5	листяна
8	С		28		4	листяна	43	С	32		4	листяна
9	С	32			4	листяна	44	С	28		4	листяна
10	С	28			4	листяна	45	С		28	4	листяна
11	С	24			4	листяна	46	С	36		4	листяна
12	С		32		4	листяна	47	С	32		4	хв. св. ялинка
13	С	28			4	хв. св. ялинка	48	С		36	4	хв. пов'язана
14	С	36			4	хв. св. ялинка	49	С		32	5	хв. ялинка
15	С			32	5	листяна	50	С		28	5	хв. ялинка
16	С	28			4	листяна	51	С	28		4	листяна
17	С	32			4	листяна	52	С	32		4	листяна
18	С	32			4	листяна	53	С		28	4	листяна
19	С		32		4	листяна	54	С	28		4	листяна
20	С			24	5	листяна	55	С	28		4	хв. св. ялинка
21	С			32	5	листяна	56	С		28	5	листяна
22	С		36		4	хв. св. ялинка	57	С	24		4	листяна
23	С	32			4	хв. св. ялинка	58	С		32	4	листяна
24	С	24			4	хв. св. ялинка	59	С	28		4	листяна
25	С		32		4	листяна	60	С	32		4	листяна
26	С	36			4	листяна	61	С		28	4	хв. св. ялинка
27	С			32	5	хв. св. ялинка	62	С	32		4	хв. св. ялинка
28	С	32			4	листяна	63	С	32		4	листяна
29	С	32			4	листяна	64	С		32	5	хв. ялинка
30	С		32		4	листяна	65	С	28		4	хв. св. ялинка
31	С	32			4	листяна	66	С	36		4	хв. пов'язана
32	С	28			4	хв. пов'язана	67	С		28	4	листяна
33	С			28	5	листяна	68	С	32		4	листяна
34	С		32		4	хв. св. ялинка	69	С	32		4	листяна
35	С			28	5	листяна	70	С		36	4	листяна

Порядковий номер дерев	Порода	Ступінь товщини стовбурів, см			Категорія стану дерева, підстава для вибору		Порядковий номер дерев	Порода	Ступінь товщини стовбурів, см			Категорія стану дерева, підстава для вибору	
		ділов	п/діл	дров					ділов	п/діл	дров		
71	C	32			4	напил 30'	104	C		32		5	злам. стовб.
72	C			32	5	абос. руда	105	C		32		4	напил верш.
73	C	28			4	напил 30'	106	C		32		4	напил 30'
74	C	28			4	- " -	107	C	32			4	напил 30'
75	C	36			4	напил 30'	108	C			28	5	злам. стовб.
76	C		32		4	злам. верш.	109	C	32			4	напил 30'
77	C	36			4	злам. верш.	110	C	32			4	напил 30'
78	C	32			4	напил 30'	111	C		28		4	зб. об. хвощ
79	C	32			4	зб. об. хвощ	112	C	32			4	зб. об. хвощ
80	C		32		4	зб. об. хвощ	113	C	28			4	напил 30'
81	C		32		4	напил 30'	114	C			28	5	злам. стовб.
82	C	32			4	напил 30'	115	C	28			4	зб. об. хвощ
83	C			28	5	злам. стовб.	116	C	28			4	напил 30'
84	C			28	5	злам. стовб.	117	C	32			4	напил 30'
85	C	32			4	напил 30'	118	C			24	5	злам. стовб.
86	C	32			4	напил 30'	119	C			28	5	зб. руда
87	C	32			4	зб. об. хвощ	120	C			28	5	злам. стовб.
88	C		28		4	зб. об. хвощ	121	C		28		5	злам. стовб.
89	C		28		5	злам. стовб.	122	C		28		4	напил 30'
90	C	32			4	напил 30'	123	C	36			4	напил 30'
91	C			28	5	злам. стовб.	124	C			28	5	злам. стовб.
92	C	32			4	напил 30'	125	C	28			4	напил 30'
93	C	32			4	напил 30'	126	C	32			4	злам. верш.
94	C	36			4	напил 30'	127	C	32			4	напил 30'
95	C		32		4	напил 30'	128	C	32			4	напил 30'
96	C		32		4	напил 30'	129	C		28		5	злам. стовб.
97	C			24	5	злам. стовб.	130	C			32	5	злам. стовб.
98	C			36	5	злам. стовб.	131	C			24	5	зб. руда
99	C	32			4	напил 30'	132	C		24		4	напил 30'
100	C	28			4	напил 30'	133	C			28	5	злам. стовб.
101	C	32			4	напил 30'	134	C	24			4	напил 30'
102	C	28			4	напил 30'	135	C	24			4	напил 30'
103	C	32			4	напил 30'	136	C	24			4	напил 30'

Всього пронумеровано дерев: _____
 Нумерацію і перелік провели: _____

(посада)

(посада)

(посада)

(посада)

(підпис)

(підпис)

(підпис)

(підпис)

(ініціали та прізвище)

(ініціали та прізвище)

(ініціали та прізвище)

(ініціали та прізвище)

ДП "Городницьке лісове господарство"
урочище

гектарів

Порядко- вий номер дерева	Порода	Ступінь товщини стовбурів, см			Категорія стану дерева, підстава для вибору	Порядко- вий номер дерева	Порода	Ступінь товщини стовбурів, см			Категорія стану дерева, підстава для вибору
		ділов	п/діл	дров				ділов	п/діл	дров	
137	C	24			4	напил 30'					
138	C		32		4	напил. бере					
139	C		28		4	напил 30'					
140	C	28			4	напил 30'					
141	C			24	5	сб. пуща					
142	C	28			4	сб. пуща					

НУМЕРАЦІЙНА ВІДОМІСТЬ ДЕРЕВ,
призначених для вибіркової санітарної рубки

Житомирська область
Лісництво Кленівське

ДП "Городницьке лісове господарство"

урочище _____

Квартал № 19

виділ № 15/2

площа 2.0 гектарів

Порядко- вий номер дерева	Порода	Ступінь товщини стовбурів, см			Категорія стану дерева, підстава для вибору	Порядко- вий номер дерева	Порода	Ступінь товщини стовбурів, см			Категорія стану дерева, підстава для вибору
		ділове	п/діл	дров				ділове	п/діл	дров	
1	С			32	5	36	С			32	5
2	С	32			4	37	С	40			4
3	С	32			4	38	С	40			4
4	С			28	5	39	С	28			4
5	С	32			4	40	С			28	5
6	С	36			4						
7	С	32			4						
8	С	36			4						
9	С	28			4						
10	С	32			4						
11	С	40			4						
12	С	36			4						
13	С		32		5						
14	С	40			4						
15	С	40			4						
16	С	48			4						
17	С	32			4						
18	С			32	5						
19	С		36		5						
20	С	36			4						
21	С		36		5						
22	С	40			4						
23	С	32			4						
24	С			32	5						
25	С	32			4						
26	С	36			4						
27	С	32			4						
28	С		28		5						
29	С	32			4						
30	С	36			4						
31	С	36			4						
32	С			32	5						
33	С	36			4						
34	С	40			4						
35	С	32			4						

Житомирська область
Лісництво Кленівське

ДП "Городницьке лісове господарство"
урочище _____

Квартал № 25 виділ № 3 площа 1.3 гектарів

Порядковий номер дерева	Порода	Ступінь товщини стовбурів, см			Категорія стану дерева, підстава для вибору	Порядковий номер дерева	Порода	Ступінь товщини стовбурів, см			Категорія стану дерева, підстава для вибору
		ділове	п/діл	дров				ділове	п/діл	дров	
1	С			24	5	маш. стов					
2	С			28	5	маш. стов					
3	С			24	5	мб. косо					
4	С			28	5	маш. стов					
5	С			28	5	маш. стов					
6	Вн		24		5	маш. опарки					
7	Вн		28		5	маш. стов					
8	Вн	32			4	маш. 30'					
9	Вн			28	5	маш. стов					
10	Вн	24			4	маш. 30'					
11	Вн	28			4	маш. 30'					
12	Вн	28			4	маш. 30'					
13	Вн		24		5	маш. стов					
14	Вн	24			4	маш. 30'					
15	Вн			28	5	маш. опарки					
16	Вн		32		5	маш. стов					
17	Вн	32			4	маш. 30'					
18	Вн	32			4	маш. 30'					
19	Вн		28		5	маш. стов					
20	Вн	28			4	маш. 30'					
21	Вн	32			4	маш. бер.					
22	Вн		32		5	маш. стов					
23	Вн	28			4	маш. бер.					
24	Вн			28	5	маш. опарки					
25	Вн		32		5	маш. стов					
26	Вн	28			4	маш. бер.					
27	Вн	24			4	маш. 30'					
28	Вн		32		5	маш. стов					
29	Вн	28			4	маш. бер.					
30	Вн		24		5	маш. опарки					
31	Вн	28			4	маш. бер.					
32	Вн			28	5	маш. стов					
33	Вн	32			4	маш. 30'					

НУМЕРАЦІЙНА ВІДОМІСТЬ ДЕРЕВ,
призначених для вибіркової санітарної рубки

Житомирська область
Лісництво Кленівське

ДП "Городницьке лісове господарство"

урочище _____

Квартал № 26 виділ № 611 площа 4,7 гектарів

Порядко-вий номер дерев	Порода	Ступінь товщини стовбурів, см			Категорія стану дерева, підстава для вибору	Порядко-вий номер дерев	Порода	Ступінь товщини стовбурів, см			Категорія стану дерева, підстава для вибору
		ділов	п/діл	дров				ділов	п/діл	дров	
1	О			44	5	36	Д			32	5
2	О			48	5	37	Д			36	5
3	О			36	5	38	Д			32	5
4	О			32	5	39	О			32	5
5	О			52	5	40	О			28	5
6	О			28	5	41	О			32	5
7	О			36	5	42	О			60	5
8	О			48	5	43	О			44	5
9	О			40	5	44	О			48	5
10	О			48	5	45	О			52	5
11	О			44	5	46	О			48	5
12	О			44	5	47	О			44	5
13	О			56	5	48	Б			32	5
14	О			36	5	49	Б			28	5
15	О			44	5	50	О			52	5
16	О			44	5	51	О			52	5
17	О			48	5	52	О			48	5
18	О			56	5	53	О			56	5
19	О			40	5	54	О			64	5
20	О			32	5	55	О			56	5
21	О			52	5	56	О			56	5
22	О			40	5	57	О			36	5
23	О			40	5	58	О			48	5
24	О			28	5	59	О			40	5
25	О			32	5	60	О			52	5
26	О			28	5	61	О			44	5
27	О			44	5	62	О			40	5
28	О			40	5	63	О			44	5
29	О			40	5	64	О			52	5
30	О			64	5	65	Б			40	5
31	О			44	5	66	О			60	5
32	Д			32	5	67	О			48	5
33	О			48	5	68	О			40	5
34	Д			32	5	69	Б			32	5
35	Д			36	5	70	О			48	5

Порядковий номер дерев	Порода	Ступінь товщини стовбурів, см			Категорія стану дерева, підстава для вибору	Порядковий номер дерев	Порода	Ступінь товщини стовбурів, см			Категорія стану дерева, підстава для вибору
		ділов	п/діл	дров				ділов	п/діл	дров	
71	О			44	5 част. опад. кори						
72	О			56	5 - " - "						
73	С			40	5 зв. руда						
74	О			48	5 жовт. стов						
75	О			48	5 - " - "						
76	О			48	5 част. опад. кори						
77	Б			32	6 опад. кори						
78	Б			36	6 опад. кори						
79	Б			36	6 опад. кори						
80	Б			36	6 опад. кори						
81	Б			32	6 опад. кори						

Всього пронумеровано дерев: 81
Нумерацію і перелік провели:

М. М. (посада)

С. М. (посада)

М. Р. (посада)

(посада)

81 / всімадесяти одне дерева

М. М. (підпис)

С. М. (підпис)

М. Р. (підпис)

(підпис)

Мамбіяні О. В. (ініціали та прізвище)

Садовський В. В. (ініціали та прізвище)

Лисівський Г. М. (ініціали та прізвище)

(ініціали та прізвище)

19 09

2021 року

Квартал № 25 виділ № 44 площа 0.9 гектарів

НУМЕРАЦІЙНА ВІДОМІСТЬ ДЕРЕВ,
призначених для вибіркової санітарної рубки

Житомирська область
Лісництво Кленівське

ДП "Городницьке лісове господарство"

урочище _____

Квартал № 32 виділ № 12 площа 12.0 гектарів

Порядко- вий номер дерев	Порода	Ступінь товщини стовбурів, см			Категорія стану дерева, підстава для вибору	Порядко- вий номер дерев	Порода	Ступінь товщини стовбурів, см			Категорія стану дерева, підстава для вибору	
		ділов	п/діл	дров				ділов	п/діл	дров		
1	С	32			4	хв. в. клен	36	С	28		4	напил 30'
2	Ос			32	5	напил 30'	37	С	40		4	- " -
3	Ос			24	5	- " -	38	С	36		4	- " -
4	Ос			28	5	- " -	39	С	36		4	хв. в. клен
5	Ос			28	5	част. опад. кора	40	С		36	5	напил 30'
6	С	36			4	хв. в. клен	41	С	40		4	напил 30'
7	С	32			4	напил 30'	42	С		44	4	- " -
8	С			24	5	част. опад. кора	43	С		32	5	напил 30'
9	С	36			4	напил 30'	44	С		36	4	напил 30'
10	С		32		4	- " -	45	С	40		4	напил 30'
11	С		32		5	напил 30'	46	С		32	5	част. опад. кора
12	С			28	5	- " -	47	С	36		4	напил 30'
13	С	36			4	напил 30'	48	С		36	5	напил 30'
14	С	36			4	- " -	49	С		32	5	- " -
15	С		32		4	- " -	50	С	40		4	напил 30'
16	С		36		5	хв. в. клен	51	С	44		4	- " -
17	С		36		5	част. опад. кора	52	С		28	5	напил 30'
18	С	40			4	напил 30'	53	С		36	5	- " -
19	С	36			4	хв. в. клен	54	С		36	4	напил 30'
20	С			32	5	хв. в. клен	55	С	32		4	- " -
21	С	32			4	напил 30'	56	С	36		4	- " -
22	С	36			4	- " -	57	С	32		4	- " -
23	С		32		5	част. опад. кора	58	С	36		4	- " -
24	С		32		4	напил 30'	59	С		40	5	напил 30'
25	С			28	5	напил 30'	60	С		40	4	напил 30'
26	С			32	5	- " -	61	С	44		4	- " -
27	С	36			4	хв. в. клен	62	С		36	5	хв. в. клен
28	С	36			4	напил 30'	63	С		32	4	напил 30'
29	С	40			4	- " -	64	С		32	5	част. опад. кора
30	С		32		5	напил 30'	65	С	36		4	напил 30'
31	С	36			4	напил 30'	66	С	40		4	хв. в. клен
32	С	40			4	- " -	67	С	32		4	- " -
33	С			32	5	хв. в. клен	68	С		36	5	напил 30'
34	С		36		5	напил 30'	69	С		40	5	- " -
35	С	32			4	напил 30'	70	С	32		4	напил 30'

Порядковий номер дерев	Порода	Ступінь товщини стовбурів, см			Категорія стану дерева, підстава для вибору	Порядковий номер дерев	Порода	Ступінь товщини стовбурів, см			Категорія стану дерева, підстава для вибору
		ділов	п/діл	дров				ділов	п/діл	дров	
71	C			36	5	104	C	28			4
72	C	40			4	105	B		24		5
73	C	40			4	106	De		40		5
74	C		36		4	107	De		36		5
75	C	36			4	108	De		32		5
76	C	40			4	109	C	36			4
77	C	44			4	110	C		24		5
78	C		36		4	111	De		28		5
79	C	40			4	112	C	24			4
80	C			36	5	113	De		36		5
81	C			36	5	114	C	36			4
82	C	40			4	115	B		32		5
83	De			32	5	116	De		28		5
84	De			32	5	117	De		32		5
85	C	48			4	118	C	32			4
86	C	36			4	119	C		28		5
87	C			32	5	120	C		32		5
88	C			36	5	121	C	32			4
89	De			28	5	122	C		36		5
90	C			36	5	123	C	36			4
91	C			24	5	124	C	32			4
92	C			36	5	125	C	32			4
93	C			24	5						
94	C			40	5						
95	C			28	5						
96	C			24	5						
97	C			24	5						
98	De			44	5						
99	De			40	5						
100	De			40	5						
101	C			32	5						
102	C			24	5						
103	De			36	5						

Всього пронумеровано дерев: 125 / що двардичив к'єть дерев

Нумерацію, і передік перевіри

М. Чин (посада)
 М. Маміш (посада)
 М. + Мису (посада)
 М. + Мису (посада)

24 09

2021 року

(підпис)
 (підпис)
 (підпис)
 (підпис)

Мамішчук О.В.
 Садівський В.В.
 Мамішчук Г.М.
 Мамішчук В.В.

[illegible]

урочище

виділ № 2

площа 1,3

гектарів

Порядок вий номер дерева	Порода	Ступінь товщини стовбурів, см			Категорія стану дерева, підстава для вибору		Порядок вий номер дерева	Порода	Ступінь товщини стовбурів, см			Категорія стану дерева, підстава для вибору	
		ділов	п/діл	дров					ділов	п/діл	дров		
1	Бн			32	6	опадання кори							
2	Бн			40	5	мале. сиров							
3	Бн			36	5	" "							
4	Бн			36	5	- " -							
5	Бн			28	5	мале. опадання							
6	Бн			28	5	- " -							
7	Бн			28	5	- " -							
8	Бн			28	5	мале. сиров							
9	Бн			28	5	" - "							
10	Ос			40	6	опад. кори							
11	Ос			40	6	- " -							
12	Бн			32	5	мале. сиров							
13	Бн			28	5	- " -							
14	Бн			32	6	опад. кори							
15	Бн			32	5	мале. сиров							
16	Ос			32	6	опад. кори							
17	Ос			44	6	опад. кори							
18	Сс			32	5	хв. пух							
19	Сс			28	5	мале. сиров							
20	Ос			52	6	опад. кори							
21	Ос			36	5	мале. сиров							
22	Ос			40	5	мале. сиров							
23	Бн			24	6	опад. кори (1)							
24	Бн			28	6	опад. кори							
25	Бн			36	6	- " -							
26	Бн			32	6	- " -							
27	Бн			32	6	- " -							

НУМЕРАЦІЙНА ВІДОМІСТЬ ДЕРЕВ,
призначених для вибіркової санітарної рубки

Житомирська область
Лісництво Кленівське

ДП "Городницьке лісове господарство"

урочище _____

Квартал № 39

виділ № 4

площа 4.1

гектарів

Порядко- вий номер дерева	Порода	Ступінь товщини стовбурів, см			Категорія стану дерева, підстава для вибору	Порядко- вий номер дерева	Порода	Ступінь товщини стовбурів, см			Категорія стану дерева, підстава для вибору	
		ділов	п/діл	дров				ділов	п/діл	дров		
1	Ос			36	5	ялиц. смов	36	Ос		48	6	опад. кори
2	Ос			40	5	О - н -	37	Ос		32	5	ялиц. смов
3	Ос			36	5	- н -	38	Ос		32	6	опад. кори
4	Ос			28	5	част. опад. кори	39	Ос		28	6	опад. кори
5	Ос			28	5	- н -	40	Ос		36	5	част. опад. кори
6	Бн			28	6	опад. кори	41	Ос		28	5	- н -
7	Бн			24	6	- н -	42	Бн		28	6	опад. кори
8	Бн			24	6	- н -	43	Ос		28	5	ялиц. смов
9	Ос			28	5	ялиц. смов	44	Ос		28	5	О - н -
10	Ос			28	5	зб. пуха	45	Ос		28	5	част. опад. кори
11	Ос			24	5	ялиц. смов	46	Ос		32	5	- н -
12	Ос			32	5	- н -	47	Ос		32	5	- н -
13	Ос			32	5	част. опад. кори	48	Ос		28	5	ялиц. смов
14	Ос			36	5	- н -	49	Ос		28	6	опад. кори
15	Ос			28	5	- н -	50	Ос		36	5	зб. пуха
16	Бн			28	6	опад. кори	51	Ос		32	5	ялиц. смов
17	Ос			28	6	- н -	52	Ос		36	5	- н -
18	Ос			28	6	- н -	53	Ос		44	6	опад. кори
19	Ос			32	5	ялиц. смов	54	Ос		44	5	част. опад. кори
20	Ос			40	5	О - н -	55	Ос		24	6	опад. кори
21	Ос			36	5	част. опад. кори	56	Ос		32	5	ялиц. смов
22	Ос			32	5	- н -	57	Ос		40	5	О - н -
23	Ос			28	6	опад. кори	58	Ос		28	5	- н -
24	Ос			28	5	ялиц. смов	59	Бн		28	6	опад. кори
25	Ос			36	5	- н -	60	Бн		32	5	част. опад. кори
26	Ос			36	5	част. опад. кори	61	Ос		32	5	- н -
27	Ос			28	6	опад. кори	62	Ос		32	5	ялиц. смов
28	Ос			28	5	зб. пуха	63	Ос		28	5	- н -
29	Ос			32	5	ялиц. смов	64	Ос		40	5	- н -
30	Ос			40	5	част. опад. кори	65	Ос		36	5	зб. пуха
31	Бн			32	6	опад. кори	66	Ос		32	5	част. опад. кори
32	Ос			44	5	ялиц. смов	67	Ос		36	5	- н -
33	Ос			32	5	- н -	68	Ос		24	5	ялиц. смов
34	Ос			28	6	опад. кори	69	Ос		28	5	О - н -
35	Ос			36	5	зб. пуха	70	Ос		36	5	част. опад. кори

Порядковий номер дерев	Порода	Ступінь товщини стовбурів, см			Категорія стану дерева, підстава для вибору	Порядковий номер дерев	Порода	Ступінь товщини стовбурів, см			Категорія стану дерева, підстава для вибору
		ділов	п/діл	дров				ділов	п/діл	дров	
41	Ос			28	5	знає смов					
42	Ос			24	5	- п -					
43	Ос			36	5	- п -					
44	Ос			40	5	часи. о. на д. кр.					
45	Ос			40	5	- п -					
46	Ос			24	5	знає смов					

Всього пронумеровано дерев: сімдесят шість дерев (46)
 Нумерацію і перелік провели:

п. чин
 (посада)
См. майстер
 (посада)
Майстер м. с.
 (посада)
 (посада)

М. В.
 (підпис)
М. В.
 (підпис)
М. В.
 (підпис)
 (підпис)

Майвільник О.В.
 (ініціали та прізвище)
Саровський В.В.
 (ініціали та прізвище)
Майвільник В.П.
 (ініціали та прізвище)
 (ініціали та прізвище)

24 09

2021 року

**НУМЕРАЦІЙНА ВІДОМІСТЬ ДЕРЕВ,
призначених для вибіркової санітарної рубки**

Житомирська область
Лісництво **Кленівське**

ДП "Городницьке лісове господарство"
уроцище _____

Квартал № 41 виділ № 31 площа 38 гектарів

Порядковий номер дерева	Порода	Ступінь товщини стовбурів, см			Категорія стану дерева, підстава для вибору	Порядковий номер дерева	Порода	Ступінь товщини стовбурів, см			Категорія стану дерева, підстава для вибору
		ділов	п/діл	дров				ділов	п/діл	дров	
1	Ос			28	5 част.онад ер	36	Сз	24			4 напил 30.
2	Сз	40			4 напил 30'	37	Ос			32	5 част.онад ер
3	Ос			28	5 напил. стовб	38	Сз		40		4 напил 30'
4	Ос			28	5 - n -	39	Ос			32	5 напил. стовб
5	Ос			52	5 - n -	40	Ос			32	5 - n -
6	Ос			28	5 част.онад ер	41	Сз			24	5 зв. пудр.
7	Ос			24	5 - n -	42	Ос			32	5 напил. стовб
8	Ос			40	5 напил. стовб	43	Ос			28	5 - n -
9	Ос			36	5 - n -	44	Ос			24	5 - n -
10	Ос			44	5 - n -	45	Ос		28		5 част.онад ер
11	Ос			40	5 - n -	46	Ос			24	5 - n -
12	Ос			28	5 част.онад ер	47	Ос			24	5 - n -
13	Ос			36	5 - n -	48	Ос			44	5 - n -
14	Сз	32			4 напил 30'	49	Ос			24	5 напил. стовб
15	Ос			32	5 напил. стовб	50	Ос			28	5 част.онад ер
16	Ос			32	5 - n -	51	Ос			28	5 напил. стовб
17	Сз	36			4 зв. пудр.	52	Ос			44	5 - n -
18	Ос		44		5 напил. стовб	53	Ос			32	5 напил. стовб
19	Ос			48	5 - n -	54	Ос			32	5 напил. стовб
20	Ос			48	5 - n -	55	Ос			28	5 напил. стовб
21	Ос			32	5 част.онад ер	56	Ос			36	5 част.онад ер
22	Ос		44		5 - n -	57	Ос			36	5 напил. стовб
23	Ос			24	5 - n -	58	Ос			32	5 напил. стовб
24	Сз	40			4 зв. пудр.	59	Ос			36	5 напил. стовб
25	Ос			40	5 напил. стовб	60	Сз			28	5 зв. пудр.
26	Сз	40			4 напил 30'						
27	Ос			32	5 напил. стовб.						
28	Сз	36			4 напил 30'						
29	Сз	36			4 напил 30.						
30	Ос			36	5 напил. стовб.						
31	Сз	36			4 зв. пудр.						
32	Ос			48	5 напил. стовб						
33	Ос			36	5 - n -						
34	Ос		36		5 - n -						
35	Ос			36	5 - n -						

НУМЕРАЦІЙНА ВІДОМІСТЬ ДЕРЕВ,
призначених для вибіркової санітарної рубки

Житомирська область
Лісництво Кленівське

ДП "Городницьке лісове господарство"

урочище _____

Квартал № 43 виділ № 21 площа 0.6 гектарів

Порядко- вий номер дерева	Порода	Ступінь товщини стовбурів, см			Категорія стану дерева, підстава для вибору		Порядко- вий номер дерева	Порода	Ступінь товщини стовбурів, см			Категорія стану дерева, підстава для вибору	
		ділове	п/діл	дров					ділове	п/діл	дров		
1	С	28			4	нахил 30°							
2	С	28			4	- " -							
3	С		24		5	нахил стовбу							
4	С	28			4	нахил 30°							
5	С	28			4	зб. в. земне							
6	С			24	5	нахил стовбу							
7	С			28	5	- " -							
8	С	32			4	нахил 30°							
9	С	32			4	- " -							
10	С			24	5	нахил стовбу							
11	С		24		5	- " -							
12	С	32			4	нахил 30°							
13	С			28	5	зб. п. д. д.							
14	С		28		5	нахил стовбу							
15	С	32			4	нахил 30°							
16	С	36			4	- " -							
17	С	32			4	- " -							
18	С	36			4	- " -							
19	С		28		5	нахил стовбу							
20	С			28	5	- " -							
21	С	32			4	нахил 30°							
22	С	32			4	- " -							
23	С	32			4	зб. в. земне							
24	С	36			4	нахил 30°							
25	С			32	5	нахил стовбу							

ДП "Городницьке лісове господарство"
 урочище

площа 1.0 гектарів

Порядко- вий номер дерев	Порода	Ступінь товщини стовбурів, см			Категорія стану дерева, підстава для вибору	Порядко- вий номер дерев	Порода	Ступінь товщини стовбурів, см			Категорія стану дерева, підстава для вибору
		ділов	п/діл	дров				ділов	п/діл	дров	
1	C			28	5	знам. стовб					
2	L	24			4	маши 30'					
3	C	28			4	- " -					
4	C		32		4	знам. вер.					
5	C	32			4	маши 30'					
6	C		36		5	хв. руда					
7	C			28	5	хв. руда опав. кори					
8	C	32			4	маши 30'					
9	C	28			4	- " -					
10	C	28			4	- " -					
11	C		32		4	хв. об. ринт					
12	C			32	5	знам. стов					
13	C			24	5	- " -					
14	C	28			4	маши 30'					
15	C	32			4	- " -					
16	C	24			4	- " -					
17	C		28		5	хв. руда					
18	C			32	5	знам. стов					
19	C			28	5	маши. опав. кори					
20	C			28	5	знам. стов					
21	C	24			4	маши 30'					
22	C			24	5	хв. руда					
23	C		28		4	маши 30'					
24	C	28			4	маши 30'					

НУМЕРАЦІЙНА ВІДОМІСТЬ ДЕРЕВ,
призначених для вибіркової санітарної рубки

Житомирська область
Лісництво Кленівське

ДП "Городницьке лісове господарство"

урочище _____

Квартал № 60 виділ № 31 площа 1.0 гектарів

Порядко- вий номер дерева	Порода	Ступінь товщини стовбурів, см			Категорія стану дерева, підстава для вибору		Порядко- вий номер дерева	Порода	Ступінь товщини стовбурів, см			Категорія стану дерева, підстава для вибору	
		ділов	п/діл	дров					ділов	п/діл	дров		
1	С	32			4	напил 30°	36	С	32			4	зб. велик.
2	С	36			4	- н -	37	С			24	5	зб. велик.
3	С		32		5	зб. рудо.	38	С		28		5	зб. рудо.
4	С	32			4	напил 30°	39	С	28			4	зб. рудо.
5	С	36			4	- н -	40	С			32	5	зб. рудо.
6	С	36			4	- н -	41	С	24			4	зб. рудо.
7	С	36			4	- н -	42	С		24		5	зб. рудо.
8	С			32	5	зб. рудо.	43	С	32			4	зб. рудо.
9	С	32			4	зб. рудо.							
10	С	32			4	- н -							
11	С		32		5	зб. рудо.							
12	С	36			4	напил 30°							
13	С	32			4	- н -							
14	С	32			4	- н -							
15	С			28	5	зб. рудо.							
16	С	32			4	напил 30°							
17	С		24		5	зб. рудо.							
18	С	36			4	напил 30°							
19	С	32			4	- н -							
20	С			36	5	зб. рудо.							
21	С	32			4	зб. рудо.							
22	С	32			4	- н -							
23	С			28	5	зб. рудо.							
24	С	24			4	напил 30°							
25	С	32			4	- н -							
26	С	32			4	- н -							
27	С		28		5	зб. рудо.							
28	С			28	5	- н -							
29	С	32			4	напил 30°							
30	С	32			4	зб. рудо.							
31	С	36			4	напил 30°							
32	С			36	5	зб. рудо.							
33	С	32			4	напил 30°							
34	С	36			4	- н -							
35	С	24			4	- н -							

ПОМЕРАЦІЙНА ВІДОМІСТЬ ДЕРЕВ.

Житомирська область
Лісництво **Кленівське**

ДП "Городницьке лісове господарство"

урочище

Квартал № 62 виділ № 14 площа 0,7 гектарів

Порядко- вий номер дерев	Порода	Ступінь товщини стовбурів, см			Категорія стану дерева, підстава для вибору	Порядко- вий номер дерев	Порода	Ступінь товщини стовбурів, см			Категорія стану дерева, підстава для вибору
		ділов	п/діл	дров				ділов	п/діл	дров	
1	О			28	5	знає стовбу					
2	О			28	5	- п -					
3	О			32	5	- п -					
4	Б			28	5	масинове опад кори					
5	Б			32	5	- я -					
6	О			24	5	- п -					
7	Б			28	5	знає стовбу					
8	Б			28	5	- п -					
9	О			32	5	- п -					
10	О			32	5	почи опад кори					
11	Б			32	5	знає стов					
12	О			36	5	- п -					
13	О			28	5	- п -					
14	О			32	5	масинове опад кори					
15	Б			28	5	знає стовбу					
16	О			32	5	- п -					

НУМЕРАЦІЙНА ВІДОМІСТЬ ДЕРЕВ,
призначених для вибіркової санітарної рубки

Житомирська область
Лісництво Кленівське

ДП "Городницьке лісове господарство"

урочище _____

Квартал № 65 виділ № 33 площа 1,9 гектарів

Порядко-вий номер дерева	Порода	Ступінь товщини стовбурів, см			Категорія стану дерева, підстава для вибору	Порядко-вий номер дерева	Порода	Ступінь товщини стовбурів, см			Категорія стану дерева, підстава для вибору
		ділов	п/діл	дров				ділов	п/діл	дров	
1	С	28			4 зв. стовб						
2	С	28			4 - " -						
3	С		24		5 значн стовб						
4	С			24	5 - " -						
5	С	28			4 нахил 30°						
6	С	32			4 - " -						
7	С		24		5 значн стовб						
8	С	32			4 нахил 30°						
9	С	32			4 - " -						
10	С	32			4 - " -						
11	С			28	5 значн стовб						
12	С			28	5 зв. пни						
13	С	32			4 нахил 30°						
14	С		28		5 похил. стовб						
15	С	32			4 нахил 30°						
16	С		32		5 значн стовб						
17	С	32			4 нахил 30°						
18	С	32			4 - " -						
19	С	22			4 - " -						
20	С	28			4 - " -						
21	С			28	5 зв. пни						
22	С	32			4 нахил 30°						
23	С	36			4 - " -						
24	С	32			4 - " -						
25	С		28		5 нахил. пни						
26	С	32			4 прихил. пни						
27	С	36			4 нахил 30°						
28	С		28		5 зв. пни						
29	С	32			4 нахил 30°						
30	С	32			4 - " -						
31	С			28	5 значн стовб						
32	С	36			4 нахил 30°						
33	С	28			4 - " -						
34	С			24	5 значн стовб						
35	С	28			4 нахил 30°						

НУМЕРАЦІЙНА ВІДОМІСТЬ ДЕРЕВ,
призначених для вибіркової санітарної рубки

Житомирська область
Лісництво Кленівське

ДП "Городницьке лісове господарство"

урочище _____

Квартал № 55 виділ № 43 площа 1,4 гектарів

Порядко- вий номер дерев	Порода	Ступінь товщини стовбурів, см			Категорія стану дерева, підстава для вибору		Порядко- вий номер дерев	Порода	Ступінь товщини стовбурів, см			Категорія стану дерева, підстава для вибору	
		ділов	п/діл	дров					ділов	п/діл	дров		
1	С	36			4	наши 30'	36	С	28			4	зб. св. липи
2	С	28			4	— " —	37	С	24			4	наши 30'
3	С		32		5	наши стов.	38	С		24		5	зб. липа
4	С	28			4	'наши 30'	39	С	24			4	наши 30'
5	С		28		5	наши. стов	40	С	32			4	— " —
6	С	32			4	наши 30'	41	С			28	5	наши. опав, пок
7	С	32			4	— " —	42	С	28			4	наши 30'
8	С			24	5	наши. опав, пок							
9	С	24			4	наши 30'							
10	С			24	5	зб. липа							
11	С	32			4	наши 30'							
12	С	32			4	— " —							
13	С		24		5	наши. стов							
14	С	36			4	'наши 30'							
15	С			32	5	зб. липа							
16	С	32			4	наши 30'							
17	С	28			4	— " —							
18	С	28			4	— " —							
19	С	32			4	— " —							
20	С		32		5	наши. стов							
21	С		32		5	— " —							
22	С	32			4	зб. св. липи							
23	С	28			4	— " —							
24	С			24	5	зб. липа							
25	С	24			4	наши. верх							
26	С			24	5	наши. стов							
27	С	24			4	наши 30'							
28	С	28			4	— " —							
29	С	28			4	— " —							
30	С	28			4	— " —							
31	С	32			4	— " —							
32	С	28			4	— " —							
33	С		24		5	наши. стов							
34	С	32			4	наши 30'							
35	С	28			4	— " —							

НУМЕРАЦІЙНА ВІДОМІСТЬ ДЕРЕВ,
призначених для вибіркової санітарної рубки

Житомирська область
Лісництво Кленівське

ДП "Городницьке лісове господарство"

урочище _____

Квартал № 53 виділ № 21 площа 5,9 гектарів

Порядко- вий номер дерева	Порода	Ступінь товщини стовбурів, см			Категорія стану дерева, підстава для вибору	Порядко- вий номер дерева	Порода	Ступінь товщини стовбурів, см			Категорія стану дерева, підстава для вибору
		ділов	п/діл	дров				ділов	п/діл	дров	
1	С		28		5 <u>знам. стовб.</u>	36	С	32			4 <u>насел. 30°</u>
2	С	32			11 <u>насел. 30°</u>	37	С		32		4 - н -
3	С	28			4 - н -	38	С	36			4 - н -
4	С	32			4 - н -	39	С		28	5 <u>хв. куде</u>	
5	С	32			4 - н -	40	С	32			4 <u>насел. 30°</u>
6	С	32			4 - н -	41	С	44			11 - н -
7	С		28		5 <u>знам. стовб.</u>	42	С		40		5 <u>знам. стовб.</u>
8	С			28	5 <u>- н -</u>	43	С	28			4 <u>хв. св. ялице</u>
9	С	32			4 <u>хв. св. ялице</u>	44	С		32	5 <u>знам. стовб.</u>	
10	С		36		5 <u>хв. куде</u>	45	С		28	5 <u>- н -</u>	
11	С			32	5 <u>насел. 30°</u>	46	С	28			4 <u>насел. 30°</u>
12	С		32		4 <u>насел. 30°</u>	47	С	32			4 - н -
13	С	28			4 - н -	48	С			32	5 <u>насел. 30°</u>
14	С			28	5 <u>знам. стовб.</u>	49	С	40			4 <u>насел. 30°</u>
15	С		28		4 <u>знам. стовб.</u>	50	С		32		4 - н -
16	С			24	5 <u>знам. стовб.</u>	51	С	36			4 - н -
17	С	40			4 <u>насел. 30°</u>	52	С			24	5 <u>хв. куде</u>
18	С		28		4 - н -	53	С		40		4 <u>насел. 30°</u>
19	С			24	5 <u>насел. 30°</u>	54	С	40			4 - н -
20	С	40			4 <u>насел. 30°</u>	55	С			40	5 <u>знам. стовб.</u>
21	С		32		5 <u>хв. куде</u>	56	С	28			4 <u>насел. 30°</u>
22	С	32			4 <u>хв. св. ялице</u>	57	С	32			4 - н -
23	С	28			4 <u>насел. 30°</u>	58	С			36	5 <u>знам. стовб.</u>
24	С		32		4 - н -	59	С	44			4 <u>насел. 30°</u>
25	С	32			4 - н -	60	С		28		4 - н -
26	С		28		5 <u>знам. стовб.</u>	61	С	32			4 - н -
27	С	28			4 <u>насел. 30°</u>	62	С		32		5 <u>хв. куде</u>
28	С	40			4 - н -	63	С	28			4 <u>приріст віднос.</u>
29	С		44		4 - н -	64	С	32			4 - н -
30	С	48			4 - н -	65	С	32			4 <u>насел. 30°</u>
31	С			36	5 <u>хв. куде</u>	66	С			36	5 <u>знам. стовб.</u>
32	С	44			4 <u>насел. 30°</u>	67	С		32		4 <u>насел. 30°</u>
33	С		48		5 <u>знам. стовб.</u>	68	С	32			4 - н -
34	С	32			4 <u>насел. 30°</u>	69	С		36		4 - н -
35	С			32	5 <u>знам. стовб.</u>	70	С	32			4 <u>хв. св. ялице</u>

НУМЕРАЦІЙНА ВІДОМІСТЬ ДЕРЕВ,
призначених для вибіркової санітарної рубки

Житомирська область
Лісництво Кленівське

ДП "Городницьке лісове господарство"
урочище _____

Квартал № 43 виділ № 20 площа 0,8 гектарів

Порядко- вий номер дерева	Порода	Ступінь товщини стовбурів, см			Категорія стану дерева, підстава для вибору	Порядко- вий номер дерева	Порода	Ступінь товщини стовбурів, см			Категорія стану дерева, підстава для вибору	
		ділове	п/діл	дров				ділове	п/діл	дров		
1	С	28			4	26	С	32			4	напил 30'
2	С		24		5	37	С	36			4	- п -
3	С		24		5	38	С		36		5	зам. стовбу
4	С	32			4	39	С		32		5	зв. пуха
5	С	32			4	40	С	32			4	напил 30'
6	С	28			4	41	С	36			4	напил 30'
7	С			32	5							
8	С	32			4							
9	С			32	5							
10	С	32			4							
11	С		28		5							
12	С	28			4							
13	С	28			4							
14	С			32	5							
15	С	28			4							
16	С	28			4							
17	С		24		5							
18	С	28			4							
19	С	28			4							
20	С	28			4							
21	С	28			4							
22	С		32		5							
23	С	32			4							
24	С	32			4							
25	С	32			4							
26	С			24	5							
27	С	28			4							
28	С	32			4							
29	С			32	5							
30	С	32			4							
31	С		32		5							
32	С	32			4							
33	С	32			4							
34	С	28			4							
35	С		28		5							

ДП "Городницьке лісове господарство"
 урочище _____

гектарів

Порядковий номер дерева	Порода	Ступінь товщини стовбурів, см			Категорія стану дерева, підстава для вибору	Порядковий номер дерева	Порода	Ступінь товщини стовбурів, см			Категорія стану дерева, підстава для вибору
		ділов	п/діл	дров				ділов	п/діл	дров	
1	С	40			4	масли 30°					
2	С			44	5	яв. куде					
3	С	48			4	масли 30°					
4	С	44			4	- п -					
5	С		36		5	масли. опав. кора					
6	С			36	5	- п - V'					
7	С	40			4	яв. св. кичка					
8	С	36			4	- п -					
9	С			32	5	масли стов.					
10	С	40			4	масли 30°					
11	С		32		5	масли стов.					
12	С	36			4	яв. св. кичка					
13	С	40			4	масли 30°					
14	С			28	5	част. опав. кора					
15	С	44			4	масли 30°					

урочище

гектарів

Порядковий номер дерева	Порода	Ступінь товщини стовбурів, см			Категорія стану дерева, підстава для вибору	Порядковий номер дерева	Порода	Ступінь товщини стовбурів, см			Категорія стану дерева, підстава для вибору
		ділов	п/діл	дров				ділов	п/діл	дров	
1	С		36		4	наши 30'					
2	С	32			4	- - -					
3	С	36			4	- - -					
4	С			32	5	маш. стовб					
5	С	32			4	наши 30'					
6	С	40			4	- - -					
7	С		40		4	зв. стовб					
8	С		40		4	- - -					
9	С			32	5	маш. стовб					
10	С	28			4	наши 30'					
11	С	36			4	- - -					
12	С			32	5	част. окорюк					
13	С	32			4	наши 30'					
14	С		32		5	маш. стовб					
15	С	32			4	наши 30'					
16	С		36		5	зв. стовб					
17	С			32	5	- - -					
18	С		36		5	маш. стовб					
19	С	36			4	наши 30'					
20	С	40			4	- - -					
21	С	32			4	- - -					
22	С		28		4	- - -					
23	С		28		5	маш. стовб					
24	С	24			4	наши 30'					
25	С	36			4	- - -					
26	С			32	5	маш. стовб					
27	С			32	5	- - -					
28	С		24		4	наши 30'					
29	С	28			4	- - -					
30	С	36			4	- - -					
31	С	32			4	- - -					
32	С			36	5	маш. стовб					

[illegible]

Всього пронумеровано дерев: 32 / тридцять два / дерева
 Нумерацію і перелік провели:

Нумерацію і перелік провели:

Ст. м - р
(посада)

(посада)

Григорий

(посада)

М-п. и. е.

(посада)

(посада)

(підпис)

(РІДІС)

(підпис)

(підпис)

Гадюковський В.В.
(ініціали та прізвище)

(Ініціали та прізвище)

(ініціали та прізвище)
Шевченко В М
(ініціали та прізвище)

(ініціали та прізвище)

Григор'єв В.Д. (ініціали та прізвище)

(ініціали та прізвище)

(ініціали та прізвище)

28.09

2021 року

**НУМЕРАЦІЙНА ВІДОМІСТЬ ДЕРЕВ,
призначених для вибіркової санітарної рубки**

Житомирська область
Лісництво Липинське

ДП "Городницьке лісове господарство"
у рокище _____

Квартал № 18 виділ № 16/1 площа 2,0 гектарів

Порядко- вий номер дерев	Порода	Ступінь товщини стовбурів, см			Категорія стану дерева, підстава для вибору		Порядко- вий номер дерев	Порода	Ступінь товщини стовбурів, см			Категорія стану дерева, підстава для вибору	
		ділове	п/діл	дров					ділове	п/діл	дров		
1	Г			34	V	хвост. пурш	31	Г	24			IV	підп. кор. см.
2	Г			28	V	хвост. пурш	32	Г			24	V	хвост. пурш
3	Г	28			IV	підп. кор. см.	33	Г			28	VI	спад. корч
4	Г	40			IV	підп. кор. см.	34	Г	24			IV	хвост. пурш
5	Г			24	VI	опид. корч	35	Г			24	V	хвост. пурш
6	Г		24		V	хвост. пурш	36	Г	36			IV	підп. кор. см.
7	Г	24			IV	підп. кор. см.	37	Г			28	V	хвост. пурш
8	Г			32	IV	хвост. пурш	38	Г			24	IV	хвост. пурш
9	Г	28			IV	підп. кор. см.	39	Г	28			IV	хвост. пурш
10	Г			28	V	хвост. пурш	40	Г	24			V	хвост. пурш
11	Г			36	VI	опид. корч	41	Г		28		V	хвост. пурш
12	Г	24			IV	підп. кор. см.	42	Г			24	IV	хвост. пурш
13	Г	28			IV	підп. кор. см.	43	Г	28			IV	хвост. пурш
14	Г			28	V	хвост. пурш	44	Г			24	V	хвост. пурш
15	Г			24	V	хвост. пурш	45	Г			28	V	хвост. пурш
16	Г	24			IV	хвост. пурш	46	Г	24			V	хвост. пурш
17	Г	24			IV	хвост. пурш	47	Г	32			IV	хвост. пурш
18	Г	28			IV	підп. кор. см.	48	Г			28	IV	спад. корч
19	Г			28	IV	спад. корч	49	Г			28	IV	спад. корч
20	Г			24	IV	спад. корч	50	Г			28	V	хвост. пурш
21	Г		24		V	хвост. пурш	51	Г	24			IV	хвост. пурш
22	Г	28			IV	хвост. пурш	52	Г	28			V	хвост. пурш
23	Г			28	IV	хвост. пурш	53	Г			28	IV	хвост. пурш
24	Г			24	V	хвост. пурш	54	Г	40			IV	хвост. пурш
25	Г	32			IV	хвост. пурш	55	Г			28	V	хвост. пурш
26	Г			28	IV	спад. корч	56	Г	24			IV	хвост. пурш
27	Г	24			IV	підп. кор. см.	57	Г			24	IV	спад. корч
28	Г	24			IV	хвост. пурш	58	Г			32	IV	спад. корч
29	Г			24	IV	хвост. пурш	59	Г	32			IV	хвост. пурш
30	Г			24	V	хвост. пурш	60	Г	24			IV	хвост. пурш

Всього пронумеровано дерев: 60 див. гал.

Нумерацію і перелік провели:

пол. м.с. - 70
(посада)
ст. м.с. - 10
(посада)
м.с. - 10
(посада)
м.с. - 10
(посада)

Р.с.т.
(підпис)
Р.с.т.
(підпис)
Р.с.т.
(підпис)
Р.с.т.
(підпис)

Романчук С.т.
(ініціали та прізвище)
Романчук С.т.
(ініціали та прізвище)
Мерверський М.т.
(ініціали та прізвище)
Мерверський М.т.
(ініціали та прізвище)

урочище

rekta pīš

(ініціали та прізвище)

20 21 року

**НУМЕРАЦІЙНА ВІДОМІСТЬ ДЕРЕВ,
призначених для вибіркової санітарної рубки**

Житомирська область
Лісництво Липинське

ДП "Городницьке лісове господарство"
уручище _____

Квартал № 25 виділ № 1 площа 2,2 гектарів

Порядк.- вий номер дерев	Порода	Ступінь товщини стовбурів, см			Категорія стану дерева, підстава для вибору	Порядк.- вий номер дерев	Порода	Ступінь товщини стовбурів, см			Категорія стану дерева, підстава для вибору
		ділов	п/діл	дров				ділов	п/діл	дров	
1	Г			24	IV	31	Г			28	IV
2	Г	28			IV	32	Г	28			IV
3	Г	28			IV	33	Г	28			IV
4	Г			24	VI	34	Г			24	VI
5	Г	24			IV	35	Г			24	IV
6	Г			28	V	36	Г	24			IV
7	Г			24	IV	37	Г	24			IV
8	Г			24	IV	38	Г		28		IV
9	Г	28			IV	39	Г	28			IV
10	Г			28	IV	40	Г	28			IV
11	Г	24			IV	41	Г			24	IV
12	Г		28		IV	42	Г			28	IV
13	Г	28			IV	43	Г	28			IV
14	Г	24			IV	44	Г	24			IV
15	Г			24	IV	45	Г			24	IV
16	Г			28	IV	46	Г	28			IV
17	Г	28			IV	47	Г			28	IV
18	Г			24	IV	48	Г			24	IV
19	Г			24	IV	49	Г	24			IV
20	Г			24	IV	50	Г	28			IV
21	Г	24			IV	51	Г			24	IV
22	Г			24	IV	52	Г			24	IV
23	Г			24	IV	53	Г			28	IV
24	Г			24	IV	54	Г	28			IV
25	Г	24			IV	55	Г	24			IV
26	Г			28	IV	56	Г	28			IV
27	Г			24	IV	57	Г			24	IV
28	Г	28			IV	58	Г			24	IV
29	Г	28			IV	59	Г	24			IV
30	Г			28	IV	60	Г	24			IV

Всього пронумеровано дерев: 916, 90, 10

Нумерацію і перелік провели:

<u>посада</u> (посада)	<u>підпис</u> (підпис)	<u>Степанчик С.І.</u> (ініціали та прізвище)
<u>посада</u> (посада)	<u>підпис</u> (підпис)	<u>Вісник І.В.</u> (ініціали та прізвище)
<u>посада</u> (посада)	<u>підпис</u> (підпис)	<u>Городницький Ю.О.</u> (ініціали та прізвище)
<u>посада</u> (посада)	<u>підпис</u> (підпис)	<u>посада</u> (ініціали та прізвище)

25 09 20 21 року

**НУМЕРАЦІЙНА ВІДОМІСТЬ ДЕРЕВ,
призначених для вибіркової санітарної рубки**

Житомирська область
Лісництво Липинське

ДП "Городницьке лісове господарство"
урочище _____

Квартал № 25 виділ № 1 площа 9,7 гектарів

Порядко- вий номер дерева	Порода	Ступінь товщини стовбурів, см			Категорія стану дерева, підстава для вибору	Порядко- вий номер дерева	Порода	Ступінь товщини стовбурів, см			Категорія стану дерева, підстава для вибору
		ділов	п/діл	дров				ділов	п/діл	дров	
61	С	28			IV	91	С			28	V
62	С			24	VI	92	С			24	V
63	С	28			IV	93	С			28	V
64	С	24			IV	94	С	28			IV
65	С	24			IV	95	С	28			IV
66	С			24	V	96	С		24		VI
67	С			24	V	97	С	32			V
68	С			32	IV	98	С	24			V
69	С			24	IV	99	С	28			V
70	С	24			IV	100	С			24	VI
71	С	28			IV	101	С			28	V
72	С			24	V	102	С				IV
73	С			28	VI						
74	С			24	IV						
75	С	24			IV						
76	С	28			IV						
77	С			28	V						
78	С			24	IV						
79	С	24			V						
80	С			28	V						
81	С	28			V						
82	С	24			V						
83	С			24	VI						
84	С			28	VI						
85	С	28			IV						
86	С	28			IV						
87	С			24	V						
88	С			28	V						
89	С	28			IV						
90	С	28			IV						

Всього пронумеровано дерев: сто дев'ять (102 шт)
Нумерацію і перелік провели:

пав. Віт-20
(посада)
ст. м.б. м.б.
(посада)
м.б. м.б.
(посада)

(посада)

Раш
(підпис)
Раш
(підпис)
Раш
(підпис)

(підпис)

Романчук С.І.
(ініціали та прізвище)
Романчук С.І.
(ініціали та прізвище)
Романчук Ю.О.
(ініціали та прізвище)

(ініціали та прізвище)

05 09 2021 року

**НУМЕРАЦІЙНА ВІДОМІСТЬ ДЕРЕВ,
призначених для вибіркової санітарної рубки**

Житомирська область
Лісництво Липинське

ДП "Городницьке лісове господарство"

урочище _____

Квартал № 25

виділ № 2

площа 20

гектарів

Порядко- вий номер дерев	Порода	Ступінь товщини стовбурів, см			Категорія стану дерева, підстава для вибору		Порядко- вий номер дерев	Порода	Ступінь товщини стовбурів, см			Категорія стану дерева, підстава для вибору	
		ділов	п/діл	дров					ділов	п/діл	дров		
1	Б			24	✓	хвощ. гілля	34	Б			24	✓	хвощ. гілля
2	Б			28	✓	опар. гілля	35	Б	21			✓	підпал. шк.
3	Б	24			✓	хвощ. гілля	36	Б			24	✓	хвощ. гілля
4	Б			22	✓	хвощ. гілля	37	Б	24			✓	хвощ. гілля
5	Б			24	✓	опар. гілля	38	Б	24			✓	хвощ. гілля
6	Б			21	✓	хвощ. гілля	39	Б			24	✓	хвощ. гілля
7	Б	24			✓	хвощ. гілля	40	Б		24		✓	хвощ. гілля
8	Б			28	✓	хвощ. гілля	41	Б			21	✓	опар. гілля
9	Б			24	✓	хвощ. гілля	42	Б			24	✓	хвощ. гілля
10	Б	28			✓	хвощ. гілля	43	Б	28			✓	хвощ. гілля
11	Б			24	✓	хвощ. гілля	44	Б			24	✓	хвощ. гілля
12	Б	24			✓	хвощ. гілля	45	Б			21	✓	опар. гілля
13	Б	24			✓	хвощ. гілля	46	Б			24	✓	хвощ. гілля
14	Б		28		✓	хвощ. гілля	47	Б			21	✓	хвощ. гілля
15	Б			28	✓	опар. гілля	48	Б			24	✓	хвощ. гілля
16	Б	24			✓	хвощ. гілля	49	Б	24			✓	хвощ. гілля
17	Б			24	✓	хвощ. гілля	50	Б	26			✓	хвощ. гілля
18	Б	21			✓	хвощ. гілля > 30°	51	Б			21	✓	опар. гілля
19	Б			21	✓	хвощ. гілля	52	Бп			28	✓	хвощ. гілля
20	Б	24			✓	хвощ. гілля							
21	Б			24	✓	хвощ. гілля							
22	Б			24	✓	опар. гілля							
23	Б	28			✓	хвощ. гілля							
24	Б	24			✓	хвощ. гілля							
25	Б	24			✓	хвощ. гілля > 30°							
26	Б			21	✓	хвощ. гілля							
27	Б			24	✓	хвощ. гілля							
28	Б			21	✓	хвощ. гілля							
29	Б			28	✓	хвощ. гілля							
30	Б	28			✓	хвощ. гілля							

Всього пронумеровано дерев: 30

Нумерацію і перелік провели:

М.В. М.В. (посада)
М.В. М.В. (посада)
М.В. М.В. (посада)
.. (посада)

Р.В. Р.В. (підпис)
Р.В. Р.В. (підпис)
Р.В. Р.В. (підпис)
Р.В. Р.В. (підпис)

Реманчук С.І. (ініціали та прізвище)
Реманчук С.І. (ініціали та прізвище)
Реманчук С.І. (ініціали та прізвище)
Реманчук С.І. (ініціали та прізвище)

09 20 року

**НУМЕРАЦІЙНА ВІДОМІСТЬ ДЕРЕВ,
призначених для вибіркової санітарної рубки**

Житомирська область
Лісництво Липинське

ДП "Городницьке лісове господарство"

урочище _____

Квартал № 28

виділ № 11/4

площа 4,0

гектарів

Порядко- вий номер дерева	Порода	Ступінь товщини ствобурів, см			Категорія стану дерева, підстава для вибору	Порядко- вий номер дерева	Порода	Ступінь товщини ствобурів, см			Категорія стану дерева, підстава для вибору
		ділове	п/діл	дров				ділове	п/діл	дров	
1	Г			24	V	31	Г			24	V
2	Г			28	V	32	Г			24	V
3	Г			24	VI	33	Г	28		16	V
4	Г			32	V	34	Г			32	V
5	Г	24			IV	35	Г			24	V
6	Г			24	V	36	Г	24			V
7	Г	28			II	37	Г			24	VI
8	Г			28	II	38	Г	28			IV
9	Г		24		IV	39	Г			24	V
10	Г			32	VI	40	Г			24	V
11	Г	36			II	41	Г	24			IV
12	Г	24			IV	42	Г			16	V
13	Г			24	VI	43	Г			24	V
14	Г			28	VI	44	Г			24	V
15	Г	24			IV	45	Г			32	VI
16	Г			28	V	46	Г			28	VI
17	Г	28			IV	47	Г	28			IV
18	Г			24	V	48	Г			32	VI
19	Г			24	VI	49	Г			24	V
20	Г	24			IV	50	Г			24	V
21	Г			28	VI	51	Г			28	V
22	Г			32	VI	52	Г			24	VI
23	Г	24			IV						
24	Г			24	VI						
25	Г	24			IV						
26	Г			24	V						
27	Г			28	V						
28	Г			32	V						
29	Г		24		IV						
30	Г			24	V						

Всього пронумеровано дерев: 52 шт. (52 шт.)
Нумерацію і перелік провели:

Місничий
(посада)
Ван. Сіс-20
(посада)
Ст. М. Р. Мис
(посада)
М. Р. Мис
(посада)

[Підпис]
(підпис)
[Підпис]
(підпис)
[Підпис]
(підпис)

Мельник В.С.
(ініціали та прізвище)
Домошук С.Т.
(ініціали та прізвище)
Вігук Л.В.
(ініціали та прізвище)
Мельничук М.Т.
(ініціали та прізвище)

26 08 2021 року

**НУМЕРАЦІЙНА ВІДОМІСТЬ ДЕРЕВ,
призначених для вибіркової санітарної рубки**

Житомирська область
лісництво Липинське

ДП "Городницьке лісове господарство"
урочище _____

Квартал № 29 виділ № 27 площа 1,9 гектарів

Порядко-вий номер дерева	Порода	Ступінь товщини стовбурів, см			Категорія стану дерева, підстава для вибору		Порядко-вий номер дерева	Порода	Ступінь товщини стовбурів, см			Категорія стану дерева, підстава для вибору	
		ділов	п/діл	дров					ділов	п/діл	дров		
1	G			24	V	хвоя руда							
2	G			28	V	листя стовб.							
3	G	24			IV	хвоя цілок > 100							
4	G			32	V	хвоя руда							
5	Ос			36	VI	листя відсут.							
6	G			24	VI	опар. кори							
7	G	28			IV	хвоя цілок > 100							
8	G			28	V	хвоя відсут.							
9	Дз			28	V	листя стовб.							
10	G			36	VI	хвоя відсут.							
11	Ос			36	V	листя стовб.							
12	G	24			IV	листя берків.							
13	G			24	VI	хвоя відсут.							
14	G			28	V	опар. кори							
15	G	28			IV	листя берків.							
16	Бп			32	VI	листя відсут.							
17	G			24	VI	опар. кори							
18	G			28	V	хвоя руда							
19	G	28			V	хвоя руда							
20	G			36	VI	листя стовб.							
21	G	36			IV	листя > 30°							
22	G			28	VI	опар. кори							
23	Дз			32	VI	листя відсут.							
24	G			32	VI	опар. кори							
25	G			24	V	хвоя відсут.							
26	G			28	VI	хвоя відсут.							
27	G	44			IV	листя берків.							
28	G			28	V	хвоя руда							
29	G			44	V	опар. кори							
30	G			28	VI	опар. кори							

Всього пронумеровано дерев: Всього: тридцять дерев (30 шт)

Нумерацію і перелік провели:

<u>Місничий</u> (посада)	<u>[Підпис]</u> (підпис)	<u>М. М. М. М. М. М.</u> (ініціали та прізвище)
<u>пос. ліс-го</u> (посада)	<u>[Підпис]</u> (підпис)	<u>Остапчук С. І.</u> (ініціали та прізвище)
<u>ст. ліс-го</u> (посада)	<u>[Підпис]</u> (підпис)	<u>Дігус І. В.</u> (ініціали та прізвище)
<u>ліс-го</u> (посада)	<u>[Підпис]</u> (підпис)	<u>Голонський Ю. О.</u> (ініціали та прізвище)

30 08 2011 року

НУМЕРАЦІЙНА ВІДОМІСТЬ ДЕРЕВ,
призначених для вибіркової санітарної рубки

Житомирська область
Липинське

ДП "Городницьке лісове господарство"
урочище

Квартал № 30 виділ № 60 площа 10 гектарів

Порядковий номер дерев	Порода	Ступінь товщини стовбурів, см			Категорія стану дерева, підстава для вибору	Порядковий номер дерев	Порода	Ступінь товщини стовбурів, см			Категорія стану дерева, підстава для вибору
		ділов	п/діл	дров				ділов	п/діл	дров	
1	Г			28	V хвощ. буряк	31	Г			28	V хвощ. буряк
2	Г	28			II вих. гілок	32	Г	28			II вих. гілок
3	Г			24	VI опар. кори	33	Г			24	VI опар. кори
4	Г			28	V хвощ. буряк	34	Г			28	VI опар. кори
5	Г	24			IV нахил 30°	35	Г	24			IV нахил. верш.
6	Г			24	V хвощ. буряк	36	Г	24			IV нахил. верш.
7	Г			24	VI опар. кори	37	Г			32	II опар. кори
8	Г			24	V хвощ. буряк	38	Г	28			II вих. гілок
9	Г	28			IV вих. гілок	39	Г			28	V хвощ. буряк
10	Г			24	VI опар. кори	40	Г	40			IV нахил 30°
11	Г			28	VI опар. кори	41	Г			28	II хвощ. буряк
12	Г	28			IV нахил. верш.	42	Г			28	VI хвощ. буряк
13	Г			24	V хвощ. буряк	43	Г	28			II вих. гілок
14	Г			28	VI хвощ. буряк	44	Г	24			IV нахил 30°
15	Г	24			II нахил 30°	45	Г			24	VI хвощ. буряк
16	Г			28	V хвощ. буряк	46	Г			28	V хвощ. буряк
17	Г			28	II опар. кори	47	Г	36			IV вих. гілок
18	Г			24	V хвощ. буряк	48	Г			24	II опар. кори
19	Г	36			IV нахил. верш.	49	Г			28	V хвощ. буряк
20	Г			24	II опар. кори	50	Г	28			IV нахил 30°
21	Г			28	V хвощ. буряк	51	Г			24	V хвощ. буряк
22	Г	28			IV нахил. верш.	52	Г			28	VI хвощ. буряк
23	Г	24			IV нахил. верш.	53	Г	28			II вих. гілок
24	Г			28	VI опар. кори						
25	Г			28	II хвощ. буряк						
26	Г	28			IV вих. гілок						
27	Г			28	V хвощ. буряк						
28	Г			28	VI хвощ. буряк						
29	Г	28			IV вих. гілок						
30	Г			28	VI опар. кори						

Всього пронумеровано дерев: 53 (сімдесят три)

Нумерацію і перелік провели:

Лисенко (посада)
М. М. (посада)
М. М. (посада)
М. М. (посада)

(підпис)
(підпис)
(підпис)
(підпис)

Чайковський Р. С. (ініціали та прізвище)
Домашнік С. А. (ініціали та прізвище)
Дігус І. А. (ініціали та прізвище)
Поліський Ю. О. (ініціали та прізвище)

03 09 2021 року

НУМЕРАЦІЙНА ВІДОМІСТЬ ДЕРЕВ,
призначених для вибіркової санітарної рубки

Житомирська область
Лісництво Липинське

ДП "Городницьке лісове господарство"
урочище _____

Квартал № 31 виділ № 44 площа 12 гектарів

Порядко- вий номер дерева	Порода	Ступінь товщини стовбурів, см			Категорія стану дерева, підстава для вибору	Порядко- вий номер дерева	Порода	Ступінь товщини стовбурів, см			Категорія стану дерева, підстава для вибору
		ділов	п/діл	дров				ділов	п/діл	дров	
1	С			24	опар. кори	31	С			24	лищ. стовб.
2	С			36	опар. кори	32	С			24	опар. кори
3	С			24	лищ. стовб.	33	С			24	хвас. куща
4	С			24	хвас. куща	34	С			24	лищ. стовб.
5	С			24	лищ. стовб.	35	С			28	опар. кори
6	С			28	хвас. куща	36	С			24	опар. кори
7	С			24	хвас. куща	37	С			24	хвас. куща
8	С			24	хвас. куща	38	С			24	хвас. куща
9	С			24	хвас. куща	39	С			28	хвас. куща
10	С			24	лищ. стовб.	40	С			24	лищ. стовб.
11	С			24	опар. кори	41	С			24	хвас. куща
12	С			28	опар. кори	42	С			24	опар. кори
13	С			24	хвас. куща	43	С			24	опар. кори
14	С			28	хвас. куща	44	С			24	лищ. стовб.
15	С			24	лищ. стовб.	45	С			24	хвас. куща
16	С			24	лищ. стовб.	46	С			21	хвас. куща
17	С			28	хвас. куща	47	С			24	лищ. стовб.
18	С			28	хвас. куща	48	С			24	опар. кори
19	С			24	опар. кори	49	С			28	опар. кори
20	С			24	лищ. стовб.						
21	С			26	хвас. куща						
22	С			24	лищ. стовб.						
23	С			28	хвас. куща						
24	С			24	опар. кори						
25	С			24	хвас. куща						
26	С			24	опар. кори						
27	С			24	лищ. стовб.						
28	С			24	опар. кори						
29	С			28	опар. кори						
30	С			24	лищ. стовб.						

Всього пронумеровано дерев: сорок дев'ять (49 шт)
Нумерацію і перелік провели:

М.М.М.М.
(посада)
паш. міс-20
(посада)
ст. м. - 10 міс-20
(посада)
м. - 10 міс-20
(посада)

[Підпис]
(підпис)
[Підпис]
(підпис)
[Підпис]
(підпис)
[Підпис]
(підпис)

М.М.М.М. В.С.
(ініціали та прізвище)
О.М.М.М. С.С.
(ініціали та прізвище)
В.В.В.В. С.С.
(ініціали та прізвище)
Г.Г.Г.Г. С.С.
(ініціали та прізвище)

10 09 20 21 року

**НУМЕРАЦІЙНА ВІДОМІСТЬ ДЕРЕВ,
призначених для вибіркової санітарної рубки**

Житомирська область
Лісництво Липинське

ДП "Городницьке лісове господарство"
урочище _____

Квартал № 32 виділ № 20 площа 0,7 гектарів

Порядковий номер дерева	Порода	Ступінь товщини стовбурів, см			Категорія стану дерева, підстава для вибору	Порядковий номер дерева	Порода	Ступінь товщини стовбурів, см			Категорія стану дерева, підстава для вибору		
		ділов	п/діл	дров				ділов	п/діл	дров			
1	Г			32	II	хво. в'ялий	31	Г			28	VI	опар. кори
2	Г			32	II	хво. в'ялий	32	Г			24	V	лиш. стовб.
3	Г			28	VI	опар. кори							
4	Г			32	VI	хво. в'ялий							
5	Г			24	V	хво. в'ялий							
6	Г			28	V	хво. в'ялий							
7	Г			32	VI	хво. в'ялий							
8	Г			28	VI	опар. кори							
9	Г			40	V	хво. в'ялий							
10	Г			28	VI	опар. кори							
11	Г			24	VI	опар. кори							
12	Г			32	V	хво. в'ялий							
13	Г			28	VI	хво. в'ялий							
14	Г			32	V	лиш. стовб.							
15	Г			32	V	хво. в'ялий							
16	Г			28	V	хво. в'ялий							
17	Г			28	VI	опар. кори							
18	Г			24	V	хво. в'ялий							
19	Г			32	V	лиш. стовб.							
20	Г			28	VI	опар. кори							
21	Г			32	V	хво. в'ялий							
22	Г			28	V	хво. в'ялий							
23	Г			24	V	лиш. стовб.							
24	Г			28	V	хво. в'ялий							
25	Г			28	V	лиш. стовб.							
26	Г			44	VI	хво. в'ялий							
27	Г			28	VI	опар. кори							
28	Г			24	V	хво. в'ялий							
29	Г			32	V	хво. в'ялий							
30	Г			24	V	лиш. стовб.							

Всього пронумеровано дерев: тридцять дві (32 шт.)
Нумерацію і перелік провели:

_____ (посада)
_____ (посада)
_____ (посада)
_____ (посада)

_____ (підпис)
_____ (підпис)
_____ (підпис)
_____ (підпис)

_____ (ініціали та прізвище)
_____ (ініціали та прізвище)
_____ (ініціали та прізвище)
_____ (ініціали та прізвище)

25 08 2021 року

НУМЕРАЦІЙНА ВІДОМІСТЬ ДЕРЕВ,
призначених для вибіркової санітарної рубки

Житомирська область
Лісництво Липинське

ДП "Городницьке лісове господарство"
урочище _____

Квартал № 32 виділ № 38 площа 1,7 гектарів

Порядко- вий номер дерев	Порода	Ступінь товщини стовбурів, см			Категорія стану дерева, підстава для вибору		Порядко- вий номер дерев	Порода	Ступінь товщини стовбурів, см			Категорія стану дерева, підстава для вибору	
		ділов	п/діл	дров					ділов	п/діл	дров		
1	G			28	V	хвост. пухля	31	G			24	IV	хвост. пухля
2	G			24	V	хвост. пухля	32	G			24	IV	хвост. пухля
3	G			36	V	хвост. пухля	33	G			32	IV	хвост. пухля
4	G			32	VI	хвост. пухля	34	Бн	32			V	хвост. пухля
5	Бн			24	V	хвост. пухля	35	G			28	V	хвост. пухля
6	G	24			V	хвост. пухля	36	G	24			IV	хвост. пухля
7	G			24	V	хвост. пухля	37	Бн			24	V	хвост. пухля
8	G			28	V	хвост. пухля	38	Бн	32			V	хвост. пухля
9	G		32		V	хвост. пухля	39	G			32	V	хвост. пухля
10	G			28	V	хвост. пухля	40	G			24	V	хвост. пухля
11	Бн	32			V	хвост. пухля	41	G			28	V	хвост. пухля
12	G			36	V	хвост. пухля	42	G			36	V	хвост. пухля
13	Бн	28			V	хвост. пухля	43	Бн	28			V	хвост. пухля
14	G			32	V	хвост. пухля	44	Бн			28	V	хвост. пухля
15	G			24	V	хвост. пухля	45	G			36	V	хвост. пухля
16	Бн			28	V	хвост. пухля	46	G	32			V	хвост. пухля
17	G	28			IV	хвост. пухля	47	Бн	32			V	хвост. пухля
18	G			28	V	хвост. пухля							
19	Бн	32			V	хвост. пухля							
20	G			32	V	хвост. пухля							
21	G			24	V	хвост. пухля							
22	G	32			IV	хвост. пухля							
23	G			36	V	хвост. пухля							
24	Бн			32	V	хвост. пухля							
25	G			32	V	хвост. пухля							
26	G	36			IV	хвост. пухля							
27	G			28	V	хвост. пухля							
28	Бн	36			IV	хвост. пухля							
29	G			32	V	хвост. пухля							
30	Бн	32			V	хвост. пухля							

Всього пронумеровано дерев: сорок сім (47 шт)
Нумерацію і перелік провели:

Мельник В.С.
(посада)
Мельник С.І.
(посада)
Мельник І.В.
(посада)
Мельник Ю.О.
(посада)

Мельник В.С.
(підпис)
Мельник С.І.
(підпис)
Мельник І.В.
(підпис)
Мельник Ю.О.
(підпис)

Мельник В.С.
(ініціали та прізвище)
Мельник С.І.
(ініціали та прізвище)
Мельник І.В.
(ініціали та прізвище)
Мельник Ю.О.
(ініціали та прізвище)

20 21 року

**НУМЕРАЦІЙНА ВІДОМІСТЬ ДЕРЕВ,
призначених для вибіркової санітарної рубки**

Житомирська область
Лісництво **Липинське**

ДП "Городницьке лісове господарство"
урочище _____

Квартал № 24 виділ № 21 площа 34 гектарів

Порядко- вий номер дерева	Порода	Ступінь товщини стовбурів, см			Категорія стану дерева, підстава для вибору	Порядко- вий номер дерева	Порода	Ступінь товщини стовбурів, см			Категорія стану дерева, підстава для вибору
		ділове	п/діл	дров				ділове	п/діл	дров	
1	С	28			IV	31	С	32	VI		опар. кора
2	С			32	VI	32	С	28	VI		опар. кора
3	С			24	V	33	С	24	V		хвощ. стовб.
4	С	28			IV	34	С	28			висх. гілок > 30°
5	С			28	V	35	С	24			висх. гілок > 30°
6	С			32	V	36	С	28	V		хвощ. стовб.
7	С	24			IV	37	С	28	V		висх. гілок > 30°
8	С			24	V	38	С	28			висх. гілок > 30°
9	С	32			VI	39	С	32			висх. гілок > 30°
10	С			28	V	40	С	24	V		хвощ. стовб.
11	С			32	V	41	С	28			висх. гілок > 30°
12	С	24			IV	42	С	32	VI		хвощ. стовб.
13	С			28	V	43	С	28	VI		опар. кора
14	С			24	VI	44	С	24	V		хвощ. стовб.
15	С		28		IV	45	С	24			висх. гілок > 30°
16	С			32	V	46	С	28	V		висх. гілок > 30°
17	С	32			IV	47	С	24	VI		хвощ. стовб.
18	С			24	V	48	С	28	VI		опар. кора
19	С			28	VI	49	С	28	V		хвощ. стовб.
20	С	28			IV	50	С	24			висх. гілок > 30°
21	С			28	V	51	С	28			висх. гілок > 30°
22	С			24	V	52	С			4	висх. гілок > 30°
23	С	28			IV	53	С	32	VI		опар. кора
24	С			32	V	54	С	24	V		хвощ. стовб.
25	С			28	V	55	С	32			висх. гілок > 30°
26	С	24			IV	56	С	28	V		опар. кора
27	С	28			V	57	С	24			висх. гілок > 30°
28	С			32	VI	58	С	24	VI		опар. кора
29	С			24	V	59	С	28	V		висх. гілок > 30°
30	С	24			V	60	С	28	V		хвощ. стовб.

Всього пронумеровано дерев: 60
Нумерацію і перелік провели:

М.М.М.М.
(посада)
п.м.м.м.м.м.м.
(посада)
ст.м.м.м.м.м.м.
(посада)
м.м.м.м.м.м.
(посада)

[Підпис]
(підпис)
[Підпис]
(підпис)
[Підпис]
(підпис)

М.М.М.М.М.М.
(ініціали та прізвище)
О.О.О.О.О.О.
(ініціали та прізвище)
В.В.В.В.В.В.
(ініціали та прізвище)
М.М.М.М.М.М.
(ініціали та прізвище)

11 09 20 21 року

**НУМЕРАЦІЙНА ВІДОМІСТЬ ДЕРЕВ,
призначених для вибіркової санітарної рубки**

Житомирська область
Лісництво Липинське

ДП "Городницьке лісове господарство"
урочище _____

Квартал № 34 виділ № 81 площа 3,4 гектарів

Порядковий номер дерев	Порода	Ступінь товщини стовбурів, см			Категорія стану дерева, підстава для вибору		Порядковий номер дерев	Порода	Ступінь товщини стовбурів, см			Категорія стану дерева, підстава для вибору	
		ділов	п/діл	дров					ділов	п/діл	дров		
61	С	28			ІІІ	нахил >30°	91	С			32	ІІ	опад. кори
62	С			32	ІІ	хвост пуга	92	С			28	ІІ	листя стовб.
63	С			24	ІІ	хвост пуга	93	С	24		ІІ	всх. гілок	
64	С	24			ІІ	всх. гілок	94	С		24	ІІ	всх. гілок	
65	С			32	ІІ	листя стовб.	95	С			24	ІІ	листя стовб.
66	С		24		ІІ	всх. гілок	96	С			32	ІІ	хвост пуга
67	С	28			ІІ	всх. гілок	97	С	28		ІІ	нахил >30°	
68	С			24	ІІ	хвост пуга	98	С			28	ІІ	опад. кори
69	С			24	ІІ	листя стовб.	99	С			32	ІІ	опад. кори
70	С	24			ІІ	листя стовб.	100	С	32		ІІ	нахил >30°	
71	С	28			ІІ	всх. гілок	101	С			28	ІІ	хвост пуга
72	С			24	ІІ	листя стовб.	102	С	24		ІІ	всх. гілок	
73	С			28	ІІ	хвост пуга	103	С			24	ІІ	опад. кори
74	С	36			ІІ	нахил >30°	104	С	28		ІІ	всх. гілок	
75	С			24	ІІ	опад. кори	105	С			32	ІІ	хвост пуга
76	С	24			ІІ	всх. гілок	106	С	28		ІІ	листя стовб.	
77	С			28	ІІ	листя стовб.	107	С			32	ІІ	хвост пуга
78	С			40	ІІ	листя стовб.	108	С			41	ІІ	хвост пуга
79	С			28	ІІ	хвост пуга	109	С			32	ІІ	хвост пуга
80	С	24			ІІ	всх. гілок	110	С	28		ІІ	всх. гілок	
81	С	24			ІІ	нахил >30°							
82	С			28	ІІ	хвост пуга							
83	С			32	ІІ	опад. кори							
84	С	28			ІІ	всх. гілок							
85	С	24			ІІ	листя стовб.							
86	С			28	ІІ	листя стовб.							
87	С			32	ІІ	хвост пуга							
88	С			32	ІІ	опад. кори							
89	С			28	ІІ	опад. кори							
90	С	28			ІІ	всх. гілок							

Всього пронумеровано дерев: сто десять (110 шт.)
Нумерацію і перелік провели:

Мельничук В.С.
(посада)
Мельничук С.А.
(посада)
Мельничук І.В.
(посада)
Мельничук В.А.
(посада)

Мельничук В.С.
(підпис)
Мельничук С.А.
(підпис)
Мельничук І.В.
(підпис)
Мельничук В.А.
(підпис)

Мельничук В.С.
(ініціали та прізвище)
Мельничук С.А.
(ініціали та прізвище)
Мельничук І.В.
(ініціали та прізвище)
Мельничук В.А.
(ініціали та прізвище)

НУМЕРАЦІЙНА ВІДОМІСТЬ ДЕРЕВ,
призначених для вибіркової санітарної рубки

Житомирська область
Лісництво Липинське

ДП "Городницьке лісове господарство"
урочище _____

Квартал № 34 виділ № 35 площа 2,5 гектарів

Порядко- вий номер дерева	Порода	Ступінь товщини стовбурів, см			Категорія стану дерева, підстава для вибору		Порядко- вий номер дерева	Порода	Ступінь товщини стовбурів, см			Категорія стану дерева, підстава для вибору	
		ділов	п/діл	дров					ділов	п/діл	дров		
1	Г			25	✓	хвощ кучер	31	Г			24	✓	хвощ кучер
2	Г			24	✓	лиш. товб.	32	Г			22	✓	хвощ кучер
3	Г			32	✓	хвощ кучер	33	Г			24	✓	лиш. товб.
4	Г			28	✓	хвощ кучер	34	Г			24	✓	хвощ кучер
5	Г			24	✓	хвощ кучер	35	Г	36			✓	лиш. товб.
6	Г			36	✓	опар. кори	36	Г			32	✓	лиш. товб.
7	Г	24			✓	лиш. товб.	37	Г			24	✓	лиш. товб.
8	Г			28	✓	хвощ кучер	38	Г			24	✓	опар. кори
9	Г			24	✓	опар. кори	39	Г			24	✓	опар. кори
10	Г			25	✓	опар. кори	40	Г			24	✓	хвощ кучер
11	Г			28	✓	хвощ кучер	41	Г	34			✓	лиш. товб.
12	Г			28	✓	хвощ кучер	42	Г			28	✓	хвощ кучер
13	Г		24		✓	лиш. товб.	43	Г			32	✓	хвощ кучер
14	Г			28	✓	хвощ кучер	44	Г			24	✓	опар. кори
15	Г	44			✓	лиш. товб.	45	Г			48	✓	лиш. товб.
16	Г			32	✓	лиш. товб.	46	Г			24	✓	хвощ кучер
17	Г			24	✓	хвощ кучер	47	Г			24	✓	хвощ кучер
18	Г			25	✓	хвощ кучер	48	Г			25	✓	хвощ кучер
19	Г			24	✓	опар. кори	49	Г			24	✓	лиш. товб.
20	Г	24			✓	лиш. товб.	50	Г			28	✓	хвощ кучер
21	Г			28	✓	хвощ кучер	51	Г	24			✓	лиш. товб.
22	Г			24	✓	хвощ кучер	52	Г			24	✓	хвощ кучер
23	Г			28	✓	опар. кори	53	Г			32	✓	опар. кори
24	Г			32	✓	опар. кори	54	Г			24	✓	хвощ кучер
25	Г			24	✓	хвощ кучер	55	Г			25	✓	хвощ кучер
26	Г			24	✓	лиш. товб.	56	Г			24	✓	лиш. товб.
27	Г			25	✓	хвощ кучер	57	Г			24	✓	опар. кори
28	Г			24	✓	опар. кори	58	Г			24	✓	лиш. товб.
29	Г			24	✓	опар. кори	59	Г			24	✓	хвощ кучер
30	Г			25	✓	хвощ кучер	60	Г	24			✓	лиш. товб.

Всього пронумеровано дерев: жив. голі
Нумерацію і перелік провели:

Мельник В.С.
(посада)
Доманчук С.А.
(посада)
Дідук І.В.
(посада)
Хриш В.П.
(посада)

Мельник В.С.
(підпис)
Доманчук С.А.
(підпис)
Дідук І.В.
(підпис)
Хриш В.П.
(підпис)

Мельник В.С.
(ініціали та прізвище)
Доманчук С.А.
(ініціали та прізвище)
Дідук І.В.
(ініціали та прізвище)
Хриш В.П.
(ініціали та прізвище)

**НУМЕРАЦІЙНА ВІДОМІСТЬ ДЕРЕВ,
призначених для вибіркової санітарної рубки**

Житомирська область
Лісництво Липинське

ДП "Городницьке лісове господарство"
урочище _____

Квартал № 84 виділ № 15 площа 25 гектарів

Порядко- вий номер дерев	Порода	Ступінь товщини стовбурів, см			Категорія стану дерева, підстава для вибору	Порядко- вий номер дерев	Порода	Ступінь товщини стовбурів, см			Категорія стану дерева, підстава для вибору
		ділов	п/діл	дров				ділов	п/діл	дров	
81	С			32	VI однак. к.м	91	С			36	VI однак. к.м
82	С			24	II відхи. стовб.	92	С			32	V відхи. стовб.
83	С			28	V відхи. стовб.	93	С			32	V відхи. стовб.
84	С	28			IV відхи. стовб. > 30°	94	С	28			IV відхи. стовб. > 30°
85	С			24	II відхи. к.м	95	С			28	VI однак. к.м
86	С			32	V відхи. к.м						
87	С			32	VI однак. к.м						
88	С	28			IV відхи. стовб. > 30°						
89	С			24	V відхи. к.м						
90	С			32	V відхи. стовб.						
91	С			24	VI однак. к.м						
92	С			32	VI однак. к.м						
93	С	24			IV відхи. стовб. > 30°						
94	С			24	V відхи. к.м						
95	С			28	VI однак. к.м						
96	С			32	VI відхи. стовб.						
97	С			24	V відхи. стовб.						
98	С			24	V відхи. стовб.						
99	С			24	VI однак. к.м						
100	С			28	III відхи. стовб.						
101	С			24	V відхи. к.м						
102	С			24	V відхи. к.м						
103	С			24	V відхи. к.м						
104	С			24	V відхи. к.м						
105	С			28	V відхи. стовб.						
106	С	24			IV відхи. стовб. > 30°						
107	С			24	V відхи. к.м						
108	С			24	IV відхи. стовб.						
109	С			24	V відхи. к.м						
110	С			28	VI однак. к.м						

Всього пронумеровано дерев: дєв. смосто 112 шт (95 шт)

Нумерацію і перелік провели:

_____ (посада)
_____ (посада)
_____ (посада)
_____ (посада)

_____ (підпис)
_____ (підпис)
_____ (підпис)
_____ (підпис)

_____ (ініціали та прізвище)
_____ (ініціали та прізвище)
_____ (ініціали та прізвище)
_____ (ініціали та прізвище)

НУМЕРАЦІЙНА ВІДОМІСТЬ ДЕРЕВ,
призначених для вибіркової санітарної рубки

Житомирська область
Лісництво Липинське

ДП "Городницьке лісове господарство"
урочище _____

Квартал № 34 виділ № 36 площа 1.2 гектарів

Порядковий номер дерева	Порода	Ступінь товщини стовбурів, см			Категорія стану дерева, підстава для вибору		Порядковий номер дерева	Порода	Ступінь товщини стовбурів, см			Категорія стану дерева, підстава для вибору	
		ділов	п/діл	дров					ділов	п/діл	дров		
1	Г			28	V	хвоя руда	31	Г	28			IV	підп. кор. сис.
2	Г	28			IV	всх. цілок.	32	Г	40			IV	підп. кор. сис.
3	Г			28	VI	хвоя відсут.	33	Г			24	V	хвоя відсут.
4	Г	24			IV	всх. цілок.	34	Г			28	V	хвоя відсут.
5	Г			24	VI	хвоя відсут.	35	Г			32	VI	хвоя відсут.
6	Г			32	V	хвоя руда	36	Г	36			IV	підп. кор. сис.
7	Г		24		IV	всх. цілок.	37	Г			24	VI	хвоя відсут.
8	Г			28	V	хвоя руда	38	Г			28	VI	хвоя відсут.
9	Г	44			IV	нахил > 30°	39	Г	24			IV	підп. кор. сис.
10	Г	28			IV	підп. кор. сис.							
11	Г			24	VI	хвоя відсут.							
12	Г	24			IV	підп. кор. сис.							
13	Г	28			IV	нахил > 30°							
14	Г			28	VI	опар. кори							
15	Г			36	V	хвоя відсут.							
16	Г			40	V	хвоя відсут.							
17	Г	32			IV	хвоя відсут.							
18	Г			24	VI	опар. кори							
19	Г			28	VI	хвоя відсут.							
20	Г	36			IV	хвоя відсут.							
21	Г			24	V	хвоя руда							
22	Г	24			IV	хвоя відсут.							
23	Г		28		IV	злам. верхів							
24	Г	28			IV	нахил > 30°							
25	Г			28	V	хвоя руда							
26	Г			32	V	хвоя руда							
27	Г			24	VI	опар. кори							
28	Г	36			IV	нахил > 30°							
29	Г			44	VI	опар. кори							
30	Г			36	V	хвоя відсут.							

Всього пронумерованих дерев: тридцять дев'ять (39 шт)

Нумерацію і перелік проведено:

Мінінський
(посад.)
паш. міс-20
(посад.)
ст. м-р. міс
(посад.)
м-р. міс
(посад.)

[Підпис]
(підпис)
[Підпис]
(підпис)
[Підпис]
(підпис)

Мельник В.С.
(ініціали та прізвище)
Петренко С.А.
(ініціали та прізвище)
Вігус І.В.
(ініціали та прізвище)
Хрущ В.А.
(ініціали та прізвище)

06 09 року

**НУМЕРАЦІЙНА ВІДОМІСТЬ ДЕРЕВ,
призначених для вибіркової санітарної рубки**

Житомирська область
Лісництво Липинське

ДП "Городницьке лісове господарство"
урочище _____

Квартал № 35 виділ № 22 площа 1.9 гектарів

Порядко- вий номер дерева	Порода	Ступінь товщини стовбурів, см			Категорія стану дерева, підстава для вибору	Порядко- вий номер дерева	Порода	Ступінь товщини стовбурів, см			Категорія стану дерева, підстава для вибору
		ділов	п/діл	дров				ділов	п/діл	дров	
1	Г			24	V	31	Г			28	V
2	Г	32			IV	32	Г			28	V
3	Г			28	V	33	Г			24	V
4	Г			24	V	34	Г	24			IV
5	Г			36	VI	35	Г			26	V
6	Г	24			IV	36	Г			28	VI
7	Г			28	V	37	Г	28			IV
8	Г			24	VI	38	Г			32	VI
9	Г			28	V	39	Г			24	VI
10	Г	28			IV	40	Г	24			IV
11	Г			24	VI	41	Г			22	VI
12	Г	32			IV	42	Г			28	V
13	Г			28	VI	43	Г			32	V
14	Г	24			IV	44	Г	24			IV
15	Г			32	VI	45	Г			24	V
16	Г			24	IV	46	Г			24	V
17	Г			28	V	47	Г			22	VI
18	Г	32			IV	48	Г			24	V
19	Бп			24	VI	49	Г			28	VI
20	Г			28	V	50	Г	24			IV
21	Г			28	V	51	Г	32			IV
22	Г	24			IV	52	Г	28			IV
23	Г			24	VI	53	Бп			28	VI
24	Г			28	VI	54	Г			28	VI
25	Г	32			IV	55	Г			24	V
26	Г			24	VI	56	Г	24			V
27	Г			32	V	57	Г			22	V
28	Г	24			IV	58	Г			32	V
29	Г			28	V	59	Г			24	V
30	Г	24			IV	60	Г			28	VI

Всього пронумеровано дерев: 60
Нумерацію і перелік провели:

М.М.М.М. (посада)
пом.ліс-го (посада)
ст.ліс-го (посада)
ліс-го (посада)

[Підпис] (підпис)
[Підпис] (підпис)
[Підпис] (підпис)
[Підпис] (підпис)

М.М.М.М. (ініціали та прізвище)
Антончук С.І. (ініціали та прізвище)
Дігус І.В. (ініціали та прізвище)
Шербетовський І.І. (ініціали та прізвище)

27 08 20 21 року

**НУМЕРАЦІЙНА ВІДОМІСТЬ ДЕРЕВ,
призначених для вибіркової санітарної рубки**

Житомирська область
Лісництво Липинське

ДП "Городницьке лісове господарство"
урочище _____

Квартал № 35 виділ № 22 площа 29 гектарів

Порядковий номер дерев	Порода	Ступінь товщини стовбурів, см			Категорія стану дерева, підстава для вибору	Порядковий номер дерев	Порода	Ступінь товщини стовбурів, см			Категорія стану дерева, підстава для вибору
		ділов	п/діл	дров				ділов	п/діл	дров	
61	Г			24	ІІІ	91	Г	28			ІІІ
62	Г	28			ІІІ	92	Г			24	ІІІ
63	Г			28	ІІІ	93	Г	32			ІІІ
64	Г			24	ІІІ	94	Г			28	ІІІ
65	Г			28	ІІІ	95	Г		24		ІІІ
66	Г	24			ІІІ	96	Г			24	ІІІ
67	Г			24	ІІІ	97	Г			28	ІІІ
68	Г	32			ІІІ	98	Г	24			ІІІ
69	Г			32	ІІІ	99	Г			24	ІІІ
70	Г		24		ІІІ	100	Г			28	ІІІ
71	Г			24	ІІІ	101	Г			24	ІІІ
72	Г			28	ІІІ	102	Г			24	ІІІ
73	Г			24	ІІІ	103	Г			24	ІІІ
74	Г			24	ІІІ	104	Г	28			ІІІ
75	Г	24			ІІІ	105	Г			28	ІІІ
76	Бп			24	ІІІ	106	Г			24	ІІІ
77	Г			28	ІІІ	107	Г			32	ІІІ
78	Г			24	ІІІ	108	Г	32			ІІІ
79	Г	32			ІІІ	109	Г			24	ІІІ
80	Г			24	ІІІ	110	Г			24	ІІІ
81	Г	24			ІІІ	111	Г		28		ІІІ
82	Г			24	ІІІ	112	Г			28	ІІІ
83	Г			28	ІІІ	113	Г	28			ІІІ
84	Г			28	ІІІ	114	Г			24	ІІІ
85	Г			24	ІІІ	115	Г	24			ІІІ
86	Г			32	ІІІ	116	Г			24	ІІІ
87	Г			24	ІІІ	117	Г	40			ІІІ
88	Г			24	ІІІ	118	Г			28	ІІІ
89	Г			32	ІІІ	119	Г			24	ІІІ
90	Г			24	ІІІ	120	Г	28			ІІІ

Всього пронумеровано дерев: дуб. гали

Нумерацію і перелік провели:

Мельник
(посада)
пол. кл. 20
(посада)
ст. м.р. 111
(посада)
м.р. 111
(посада)

[Підпис]
(підпис)
[Підпис]
(підпис)
[Підпис]
(підпис)

Мельник В.С.
(ініціали та прізвище)
Домашняк С.А.
(ініціали та прізвище)
Вігуч І.В.
(ініціали та прізвище)
Мельничук І.А.
(ініціали та прізвище)

27 08 2021 року

20 21 року

**НУМЕРАЦІЙНА ВІДОМІСТЬ ДЕРЕВ,
призначених для вибіркової санітарної рубки**

Житомирська область
Лісництво Липинське

ДП "Городницьке лісове господарство"
урочище _____

Квартал № 38 виділ № 13/1 площа 2,0 гектарів

Порядковий номер дерев	Порода	Ступінь товщини стовбурів, см		Категорія стану дерева, підстава для вибору	Порядковий номер дерев	Порода	Ступінь товщини стовбурів, см		Категорія стану дерева, підстава для вибору
		ділов./п/діл	дров				ділов./п/діл	дров	
1	G		32	II	31	G		28	I
2	G	28		IV	32	G		36	I
3	G	28		IV	33	G	32		IV
4	G		28	VI	34	G		28	I
5	G		36	II	35	G		24	II
6	G	24		IV	36	G		40	II
7	G		40	I	37	G	24		IV
8	G	28		IV	38	G		24	II
9	G		28	I	39	G		28	II
10	G	28		IV	40	G		28	IV
11	G		32	I	41	G		24	VI
12	G	28		IV	42	G		36	VI
13	G		24	IV	43	G	24		IV
14	G		24	VI	44	G	24		IV
15	G	28		IV	45	G		24	I
16	Бн		32	VI	46	G	28		IV
17	G	32		IV	47	G		24	I
18	G		32	VI	48	G		36	I
19	G	28		IV	49	G	24		IV
20	G		24	I	50	G		24	I
21	G	24		IV	51	G	28		IV
22	G		24	VI	52	Бн		36	VI
23	G		32	I	53	G	24		IV
24	G		24	I	54	G		24	I
25	G	24		IV	55	G		32	I
26	G		24	I	56	G	24		IV
27	G		32	IV	57	G		24	I
28	G		24	VI	58	G	24		IV
29	G	28		IV	59	G		32	I
30	G	24		IV	60	G	28		IV

Всього пронумеровано дерев: _____
Нумерацію і перелік пр _____

лісничий
(посада)
пом. ліс - 20
(посада)
ст. м.р. ліс
(посада)
ліс. ліс
(посада)

[підпис]
(підпис)
[підпис]
(підпис)
[підпис]
(підпис)

Малишук В.С
(ініціали та прізвище)
Романчук С.І.
(ініціали та прізвище)
Фігур С.В.
(ініціали та прізвище)
Мерверський А.А.
(ініціали та прізвище)

31 08 2021 року

**НУМЕРАЦІЙНА ВІДОМІСТЬ ДЕРЕВ,
призначених для вибіркової санітарної рубки**

Житомирська область
Лісництво **Липинське**

ДП "Городницьке лісове господарство"

урочище _____

Квартал № 38

виділ № 13/1

площа 40

гектарів

Порядко- вий номер дерев	Порода	Ступінь товщини стовбурів, см			Категорія стану дерева, підстава для вибору	Порядко- вий номер дерев	Порода	Ступінь товщини стовбурів, см			Категорія стану дерева, підстава для вибору
		ділове	п/діл	дров				ділове	п/діл	дров	
61	Г			32	VI опад. кори						
62	Г	28			IV всіх гілок						
63	Г	24			IV всіх гілок						
64	Г			32	VI опад. кори						
65	Г			28	V хвост. гілок						
66	Г	28			IV нахил 730°						
67	Г	24			IV нахил 730°						
68	Г	24			IV нахил 730°						
69	Г			28	V хвост. гілок						
70	Г			32	VI опад. кори						
71	Г	24			IV нахил 730°						
72	Г			28	V нахил 730°						
73	Г	28			IV всіх гілок						
74	Г		24		IV всіх гілок						
75	Г			32	VI хвост. гілок						
76	Г	24			IV всіх гілок						
77	Г			28	VI опад. кори						
78	Г			32	VI хвост. гілок						
79	Г	28			IV нахил 730°						
80	Г			32	VI опад. кори						
81	Г	24			IV нахил 730°						
82	Г			24	VI опад. кори						
83	Г			32	V хвост. гілок						
84	Г	36			IV нахил 730°						
85	Г			24	V хвост. гілок						
86	Г			24	VI хвост. гілок						
87	Г	24			IV нахил 730°						

Всього пронумеровано дерев: 87 шт.
Нумерацію і перелік провели:

Мінінський
(посада)
Налл. Мис-20
(посада)
М. М. Мис
(посада)
М. М. Мис
(посада)

Мінінський
(підпис)
Мінінський
(підпис)
Мінінський
(підпис)
Мінінський
(підпис)

Мінінський В. С.
(ініціали та прізвище)
Мінінський С. Т.
(ініціали та прізвище)
Мінінський І. В.
(ініціали та прізвище)
Мінінський І. І.
(ініціали та прізвище)

81 08 2021 року

**НУМЕРАЦІЙНА ВІДОМІСТЬ ДЕРЕВ,
призначених для вибіркової санітарної рубки**

Житомирська область
Лісництво **Липинське**

ДП "Городницьке лісове господарство"
урочище _____

Квартал № 39 виділ № 26 площа 10.0 гектарів

Порядковий номер дерева	Порода	Ступінь товщини стовбурів, см			Категорія стану дерева, підстава для вибору	Порядковий номер дерева	Порода	Ступінь товщини стовбурів, см			Категорія стану дерева, підстава для вибору
		ділов	п/діл	дров				ділов	п/діл	дров	
1	Г	32			IV вил. гілок > 20°	31	Бп			28	IV нахил стовб.
2	Г			36	IV опад. кори	32	Г			36	V хвор. кора
3	Г			28	IV опад. кори	33	Г	28			IV вил. гілок > 20°
4	Г	24			IV нахил > 30°	34	Г			28	IV опад. кори
5	Г			28	IV опад. кори	35	Г	36			IV вил. гілок > 20°
6	Бп			24	V шкідл. біл. сміт.	36	Г			28	V хвор. кора
7	Г			28	IV опад. кори	37	Г			24	V хвор. кора
8	Г	36			IV вил. гілок > 20°	38	Г	28			IV підг. кори сміт.
9	Г			24	IV хвор. біл. сміт.	39	Бп			24	V шкідл. біл. сміт.
10	Г	24			IV нахил. бер. гіл.	40	Г			28	IV опад. кори
11	Г			32	IV хвор. біл. сміт.	41	Г	24			IV підг. кори сміт.
12	Г			36	IV опад. кори	42	Г			28	IV хвор. біл. сміт.
13	Г			36	V хвор. кора	43	Ос			32	V шкідл. біл. сміт.
14	Г			24	IV опад. кори	44	Г			36	IV хвор. біл. сміт.
15	Г	24			IV нахил. бер. гіл.	45	Г			28	IV хвор. біл. сміт.
16	Г			28	IV опад. кори	46	Г	32			IV нахил. бер. гіл.
17	Г			24	V хвор. кора	47	Г			36	V хвор. кора
18	Г			36	V хвор. кора	48	Ос			28	IV хвор. біл. сміт.
19	Ос			28	IV нахил. стовб.	49	Г	28			IV вил. гілок > 20°
20	Г			36	IV хвор. біл. сміт.	50	Г			36	V хвор. кора
21	Г			24	IV хвор. кора	51	Г			28	IV опад. кори
22	Г			36	IV опад. кори	52	Г			36	V опад. кори
23	Г	28			IV вил. гілок > 20°	53	Г	24			IV вил. гілок > 20°
24	Г			24	IV опад. кори	54	Г			28	IV опад. кори
25	Г			36	IV хвор. біл. сміт.	55	Г	28			IV вил. гілок > 20°
26	Г			40	IV хвор. біл. сміт.	56	Г			32	IV хвор. біл. сміт.
27	Г	36			IV вил. гілок > 20°	57	Г	32			IV нахил. бер. гіл.
28	Г			36	IV хвор. біл. сміт.	58	Бп			28	V шкідл. біл. сміт.
29	Г			36	IV опад. кори	59	Г			36	IV хвор. біл. сміт.
30	Бп			28	IV нахил. стовб.	60	Г	32			IV нахил. бер. гіл.

Всього пронумеровано дерев: зуб. 90 лі
Нумерацію і перелік провели:

М.М.М.М. (посада)
М.М.М.М. - 20 (посада)
М.М.М.М. (посада)
М.М.М.М. (посада)

[Підпис] (підпис)
[Підпис] (підпис)
[Підпис] (підпис)
[Підпис] (підпис)

М.М.М.М. А.С. (ініціали та прізвище)
М.М.М.М. С.А. (ініціали та прізвище)
М.М.М.М. А.С. (ініціали та прізвище)
М.М.М.М. В.А. (ініціали та прізвище)

26 08 20 21 року

**НУМЕРАЦІЙНА ВІДОМІСТЬ ДЕРЕВ,
призначених для вибіркової санітарної рубки**

Житомирська область
Лісництво Липинське

ДП "Городницьке лісове господ."
урочище _____

Квартал № 39 виділ № 26 площа 100 гектарів

Порядковий номер дерева	Порода	Ступінь товщини стовбурів, см			Категорія стану дерева, підстава для вибору	Порядковий номер дерева	Порода	Ступінь товщини стовбурів, см			Категорія стану дерева, підстава для вибору
		ділов	п/діл	дров				ділов	п/діл	дров	
61	Г	28			ІІІІ	91	Г			28	ІІІІ
62	Г			28	ІІІІ	92	Г	28			ІІІІ
63	Г			28	ІІІІ	93	Г			32	ІІІІ
64	Бп			36	ІІІІ	94	Г			28	ІІІІ
65	Г			32	ІІІІ	95	Г	36			ІІІІ
66	Г	28			ІІІІ	96	Г			28	ІІІІ
67	Г			28	ІІІІ	97	Г			28	ІІІІ
68	Г			32	ІІІІ	98	Г	28			ІІІІ
69	Г			28	ІІІІ	99	Г			28	ІІІІ
70	Г			28	ІІІІ	100	Бп			28	ІІІІ
71	Г			32	ІІІІ	101	Г			32	ІІІІ
72	Г			24	ІІІІ	102	Г			28	ІІІІ
73	Г			32	ІІІІ	103	Г			28	ІІІІ
74	Г			28	ІІІІ	104	Г			32	ІІІІ
75	Г			32	ІІІІ	105	Г			28	ІІІІ
76	Г			28	ІІІІ	106	Г			28	ІІІІ
77	Г	32			ІІІІ	107	Г			32	ІІІІ
78	Г			32	ІІІІ	108	Г	28			ІІІІ
79	Г			28	ІІІІ	109	Г			32	ІІІІ
80	Г			28	ІІІІ	110	Г			28	ІІІІ
81	Г			32	ІІІІ	111	Г			32	ІІІІ
82	Г	36			ІІІІ	112	Г			28	ІІІІ
83	Г			28	ІІІІ	113	Г			28	ІІІІ
84	Г			28	ІІІІ	114	Бп			32	ІІІІ
85	Г			32	ІІІІ	115	Г			28	ІІІІ
86	Г			28	ІІІІ	116	Г	36			ІІІІ
87	Г			28	ІІІІ	117	Г			28	ІІІІ
88	Бп			36	ІІІІ	118	Г			32	ІІІІ
89	Г			28	ІІІІ	119	Г			28	ІІІІ
90	Г			28	ІІІІ	120	Г			32	ІІІІ

Всього пронумеровано дерев: дуб, гали

Нумерацію і перелік провели:

Міщенко
(посада)
паш. ліс. 20
(посада)
ст. ліс. 100
(посада)
ліс. ліс.
(посада)

[Підпис]
(підпис)
[Підпис]
(підпис)
[Підпис]
(підпис)

Мальчик В.С.
(ініціали та прізвище)
Семанюк С.І.
(ініціали та прізвище)
Вігас Р.Б.
(ініціали та прізвище)
Хриш В.Д.
(ініціали та прізвище)

26 08 20 21 року

**НУМЕРАЦІЙНА ВІДОМІСТЬ ДЕРЕВ,
призначених для вибіркової санітарної рубки**

Житомирська область
Лісництво Липинське

ДП "Городницьке лісове господарство"
урочище _____

Квартал № 39 виділ № 26 площа 10,0 гектарів

Порядко-вий номер дерев	Порода	Ступінь товщини стовбурів, см			Категорія стану дерева, підстава для вибору	Порядко-вий номер дерев	Порода	Ступінь товщини стовбурів, см			Категорія стану дерева, підстава для вибору
		ділов	п/діл	дров				ділов	п/діл	дров	
121	G	28			IV	151	G	32			IV
122	G			24	V	152	G			24	V
123	G			28	V	153	G			28	V
124	G	36			IV	154	G	24			V
125	G			24	V	155	G			24	V
126	G	24			IV	156	G	36			IV
127	G			28	VI	157	Бп			28	V
128	G			32	VI	158	G			32	V
129	G	28			IV	159	G			28	V
130	G			28	V	160	G			24	V
131	G	32			V	161	G			32	V
132	Ос			24	V	162	G			24	VI
133	G			32	VI	163	G			24	V
134	G			24	VI	164	G			28	IV
135	G			28	V	165	G			32	V
136	G			24	V	166	G			32	V
137	G			28	V	167	G			24	V
138	G	36			V	168	G			28	VI
139	G			24	V	169	G	28			IV
140	G	28			IV	170	Ос			24	V
141	G			22	V	171	G			28	V
142	G			24	VI	172	G			24	VI
143	G			28	VI	173	G			24	VI
144	G			24	VI	174	G	32			IV
145	G			28	V	175	G			28	V
146	Бп			28	V	176	G	36			V
147	G	36			IV	177	G			24	V
148	G			28	V	178	G	40			IV
149	G	32			IV	179	Бп			28	V
150	G			22	V	180	G			28	V

Всього пронумеровано дерев: ств. білімберест (182 шт.)
Нумерацію і перелік провели:

М.М. М. - 20
(посада)
М.М. М. - 20
(посада)
М.М. М. - 20
(посада)
М.М. М. - 20
(посада)

[Підпис]
(підпис)
[Підпис]
(підпис)
[Підпис]
(підпис)

М.М. М. - 20
(ініціали та прізвище)
М.М. М. - 20
(ініціали та прізвище)
М.М. М. - 20
(ініціали та прізвище)
М.М. М. - 20
(ініціали та прізвище)

НУМЕРАЦІЙНА ВІДОМІСТЬ ДЕРЕВ,
призначених для вибіркової санітарної рубки

Житомирська область
Лісництво Липинське

ДП "Городницьке лісове господарство"
урочище _____

Квартал № 39 виділ № 46 площа 20 гектарів

Порядко-вий номер дерева	Порода	Ступінь товщини стовбурів, см			Категорія стану дерева, підстава для вибору	Порядко-вий номер дерева	Порода	Ступінь товщини стовбурів, см			Категорія стану дерева, підстава для вибору
		ділове	п/діл	дров				ділове	п/діл	дров	
1	Г			24	ІІ опар. кори	31	Г	32			ІІІІ всіх гілок
2	Г	28			ІІІІ всіх гілок	32	Г		28	ІІІІ опар. кори	
3	Г			28	ІІІІ опар. кори	33	Г		24	ІІІІ опар. кори	
4	Г			24	ІІІІ хвост. пур	34	Г		32	ІІІІ хвост. пур	
5	Г	32			ІІІІ кочка > 30°	35	Г		28	ІІІІ хвост. пур	
6	Г			28	ІІІІ хвост. пур	36	Г	24		ІІІІ всіх гілок	
7	Г		32		ІІІІ опар. кори	37	Г		36	ІІІІ хвост. пур	
8	Г			24	ІІІІ злам. стовб.	38	Г		28	ІІІІ хвост. пур	
9	Г	24			ІІІІ всіх гілок	39	Г		28	ІІІІ злам. стовб.	
10	Г			32	ІІІІ злам. стовб.	40	Г		24	ІІІІ хвост. пур	
11	Г			24	ІІІІ опар. кори	41	Г	32		ІІІІ кочка > 30°	
12	Г			36	ІІІІ хвост. пур	42	Г		28	ІІІІ хвост. пур	
13	Г			28	ІІІІ хвост. пур	43	Г		28	ІІІІ хвост. пур	
14	Г			24	ІІІІ хвост. пур	44	Г	32		ІІІІ всіх гілок	
15	Г			24	ІІІІ злам. стовб.	45	Г		24	ІІІІ опар. кори	
16	Г	24			ІІІІ всіх гілок	46	Г	28		ІІІІ злам. стовб.	
17	Г			36	ІІІІ опар. кори	47	Г		28	ІІІІ злам. стовб.	
18	Г			24	ІІІІ хвост. пур	48	Г		24	ІІІІ опар. кори	
19	Г			28	ІІІІ хвост. пур	49	Г		28	ІІІІ опар. кори	
20	Г			24	ІІІІ хвост. пур	50	Г	32		ІІІІ злам. стовб.	
21	Г	32			ІІІІ злам. стовб.	51	Г		28	ІІІІ хвост. пур	
22	Г			40	ІІІІ злам. стовб.	52	Г		24	ІІІІ хвост. пур	
23	Г			36	ІІІІ хвост. пур	53	Г		28	ІІІІ злам. стовб.	
24	Г			28	ІІІІ хвост. пур	54	Г		36	ІІІІ опар. кори	
25	Г			28	ІІІІ опар. кори	55	Г		24	ІІІІ злам. стовб.	
26	Г	28			ІІІІ підп. кор. стовб.	56	Г	32		ІІІІ злам. стовб.	
27	Г	32			ІІІІ кочка > 30°	57	Г		28	ІІІІ опар. кори	
28	Г			36	ІІІІ опар. кори	58	Г	24		ІІІІ злам. стовб.	
29	Г			28	ІІІІ опар. кори	59	Г		28	ІІІІ опар. кори	
30	Г	32			ІІІІ всіх гілок	60	Г		24	ІІІІ злам. стовб.	

Всього пронумеровано дерев: 60
Нумерацію і перелік пр

М.М.М.М. (посада)
М.М.М.М. (посада)
М.М.М.М. (посада)
М.М.М.М. (посада)

М.М.М.М. (підпис)
М.М.М.М. (підпис)
М.М.М.М. (підпис)
М.М.М.М. (підпис)

М.М.М.М. (ініціали та прізвище)
М.М.М.М. (ініціали та прізвище)
М.М.М.М. (ініціали та прізвище)
М.М.М.М. (ініціали та прізвище)

20 08 року

**НУМЕРАЦІЙНА ВІДОМІСТЬ ДЕРЕВ,
призначених для вибіркової санітарної рубки**

Житомирська область
Лісництво **Липинське**

ДП "Городницьке лісове господарство"

урочище _____

Квартал № 41

виділ № 46

площа 11

гектарів

Порядко- вий номер дерев	Порода	Ступінь товщини стовбурів, см			Категорія стану дерева, підстава для вибору	Порядко- вий номер дерев	Порода	Ступінь товщини стовбурів, см			Категорія стану дерева, підстава для вибору
		ділов	п/діл	дров				ділов	п/діл	дров	
1	Б			24	І	31	Б			24	ІІ
2	Б			28	І	32	Б	24			ІІ
3	Б	28			ІІ	33	Б			24	ІІ
4	Б			24	І						
5	Б	32			ІІ						
6	Б			24	ІІ						
7	Б			24	ІІ						
8	Б	24			ІІ						
9	Б			24	І						
10	Б	28			ІІ						
11	Б			24	ІІ						
12	Б			28	І						
13	Б		24		І						
14	Б			24	І						
15	Б	28			ІІ						
16	Б			24	І						
17	Б	24			ІІ						
18	Б			24	ІІ						
19	Б			24	І						
20	Б	32			ІІ						
21	Б			24	І						
22	Б			32	ІІ						
23	Б	28			ІІ						
24	Б		24		ІІ						
25	Б			24	І						
26	Б			24	І						
27	Б	24			ІІ						
28	Б			24	ІІ						
29	Б			24	І						
30	Б			24	І						

Всього пронумеровано дерев: _____
Нумерацію і перелік провели: _____

_____ (посада)
_____ (посада)
_____ (посада)
_____ (посада)

тридцять три (33 шт)
_____ (підпис)
_____ (підпис)
_____ (підпис)
_____ (підпис)

Мельник Б. С.
_____ (ініціали та прізвище)
Османчук С. І.
_____ (ініціали та прізвище)
Рижко І. В.
_____ (ініціали та прізвище)
Медведський І. І.
_____ (ініціали та прізвище)

02 09 2021 року

**НУМЕРАЦІЙНА ВІДОМІСТЬ ДЕРЕВ,
призначених для вибіркової санітарної рубки**

Житомирська область
Лісництво Липинське

ДП "Городницьке лісове господарство"
урочище _____

Квартал № 44 виділ № 33 площа 1.4 гектарів

Порядко-вий номер дерев	Порода	Ступінь товщини стовбурів, см			Категорія стану дерева, підстава для вибору	Порядко-вий номер дерев	Порода	Ступінь товщини стовбурів, см			Категорія стану дерева, підстава для вибору
		ділове	п/діл	дров				ділове	п/діл	дров	
1	Г			28	VI	хвоя білош.	31	Г	36		IV
2	Г			36	VI	опар. кори	32	Г		28	II
3	Г	28			IV	всх. цілок.	33	Г	32		IV
4	Г			28	V	хвоя бура	34	Г	24		IV
5	Г	24			IV	нахил > 30°	35	Г		32	II
6	Г			32	V	хвоя бура	36	Г		28	II
7	Г	32			IV	всх. цілок.	37	Г	32		IV
8	Г		28		VI	хвоя білош.	38	Г		28	IV
9	Г	36			IV	лищи берк.	39	Г	28		IV
10	Г	28			IV	всх. цілок.	40	Г	32		V
11	Г	24			IV	всх. цілок.	41	Ос		40	V
12	Г			32	VI	хвоя білош.	42	Г	32		IV
13	Г	44			IV	лищи берк.	43	Г		32	II
14	Ос			32		лищи берк.	44	Г		24	V
15	Г	28			IV	лищи берк.	45	Г	24		IV
16	Г			28	VI	опар. кори	46	Г	28		IV
17	Г			32	V	хвоя бура	47	Г		32	IV
18	Г	24			V	всх. цілок.	48	Г	32		IV
19	Г	36			IV	лищи берк.	49	Г		24	II
20	Г			28	V	хвоя бура	50	Г		24	II
21	Г	32			II	нахил > 30°	51	Г		32	II
22	Г			40	II	опар. кори	52	Г	28		IV
23	Г			32	V	хвоя бура	53	Г		24	V
24	Г	32			IV	всх. цілок.	54	Г		28	V
25	Г			24	VI	опар. кори	55	Г		32	II
26	Г			32	VI	хвоя білош.	56	Г	36		IV
27	Г	24			IV	лищи берк.	57	Г	24		II
28	Г	36			IV	всх. цілок.					
29	Г			32	VI	хвоя білош.					
30	Г	32			IV	лищи берк.					

Всього пронумеровано дерев: п'ятьдесят сім (57 шт.)
Нумерацію і перелік провели:

Міхалюк (посада)
ном. ліс-го (посада)
ст. м-р. місц (посада)
ст. м-р. місц (посада)

[підпис] (підпис)
[підпис] (підпис)
[підпис] (підпис)

Мельник В. С. (ініціали та прізвище)
Сторожук С. І. (ініціали та прізвище)
Рігуч І. В. (ініціали та прізвище)
Мельничук (ініціали та прізвище)

01 09 року

**НУМЕРАЦІЙНА ВІДОМІСТЬ ДЕРЕВ,
призначених для вибіркової санітарної рубки**

Житомирська область
Лісництво **Липинське**

ДП "Городницьке лісове господарство"
уручище _____

Квартал № 44 виділ № 38 площа 3,3 гектарів

Порядко- вий номер дерев	Порода	Ступінь товщини стовбурів, см			Категорія стану дерева, підстава для вибору	Порядко- вий номер дерев	Порода	Ступінь товщини стовбурів, см			Категорія стану дерева, підстава для вибору
		ділов	п/діл	дров				ділов	п/діл	дров	
1	Г	36			IV злам беріз	31	Г				VI опар. кори
2	Г			28	V хвор. пурс	32	Г			16	V хвор. пурс
3	Г			24	V хвор. пурс	33	Г	32			IV нахил 70°
4	Г	36			IV вил. гілок	34	Г			28	VI опар. кори
5	Г			28	V листя висуш.	35	Г			28	V листя висуш.
6	Г	28			IV нахил 70°	36	Г	24			IV вил. гілок
7	Г			24	VI хвор. висуш.	37	Г			28	V листя висуш.
8	Г			28	VI опар. кори	38	Г			36	V хвор. пурс
9	Г			28	VI хвор. висуш.	39	Г	36			IV вил. гілок
10	Г	24			IV злам беріз	40	Г			28	V листя висуш.
11	Г			32	V хвор. пурс	41	Г	32			IV нахил 70°
12	Г			24	V хвор. пурс	42	Г			24	V хвор. пурс
13	Г	32			IV вил. гілок	43	Г	24			IV вил. гілок
14	Ос			28	VI листя висуш.	44	Г			28	V листя висуш.
15	Г			28	V хвор. пурс	45	Г			28	VI хвор. висуш.
16	Г			24	VI опар. кори	46	Г			36	VI хвор. висуш.
17	Г			24	V хвор. пурс	47	Г	28			IV нахил 70°
18	Г		28		IV вил. гілок	48	Г			24	VI опар. кори
19	Г			32	IV хвор. висуш.	49	Г	32			IV вил. гілок
20	Г			28	V хвор. пурс	50	Г			28	V хвор. висуш.
21	Г			28	V хвор. пурс	51	Г	28			IV нахил 70°
22	Г			32	VI листя висуш.	52	Г			28	V хвор. пурс
23	Г			32	V злам стовб.	53	Г			24	V хвор. пурс
24	Г	28			IV вил. гілок	54	Ос			28	V листя висуш.
25	Г			36	V хвор. пурс	55	Г			28	VI хвор. висуш.
26	Г			28	V хвор. висуш.	56	Г	28			IV нахил 70°
27	Г			28	VI опар. кори	57	Г	36			IV вил. гілок
28	Г			28	VI опар. кори	58	Г			24	VI опар. кори
29	Г	28			IV нахил 70°	59	Г			28	VI опар. кори
30	Г	32			IV нахил беріз	60	Г	24			VI листя висуш.

Всього пронумеровано дерев: зуб. гали

Нумерацію і перелік провели:

Мешинський
(посада)

паш. м. - 20
(посада)

ст. м. - 11
(посада)

ст. м. - 11
(посада)

[підпис]
(підпис)

[підпис]
(підпис)

[підпис]
(підпис)

[підпис]
(підпис)

Мешинський В.С.
(ініціали та прізвище)

Олександр С.А.
(ініціали та прізвище)

Кірик С.Б.
(ініціали та прізвище)

Мешинський В.С.
(ініціали та прізвище)

НУМЕРАЦІЙНА ВІДОМІСТЬ ДЕРЕВ,
призначених для вибіркової санітарної рубки

Житомирська область
Лісництво Липинське

ДП "Городницьке лісове господарство"
урочище

Квартал № 44 виділ № 38 площа 33 гектарів

Порядко- вий номер дерев	Порода	Ступінь товщини стовбурів, см			Категорія стану дерева, підстава для вибору	Порядко- вий номер дерев	Порода	Ступінь товщини стовбурів, см			Категорія стану де реса, підстава для вибо
		ділове	п/діл	дров				ділове	п/діл	дров	
61	Г	32			IV	61	Г	36			IV
62	Г			24	V	62	Г			28	V
63	Г	24			IV	63	Г	36			IV
64	Г			28	V	64	Г			28	VI
65	Г			28	VI	65	Г	24			IV
66	Бп			36	V	66	Г			24	VI
67	Г			24	V	67	Г	32			IV
68	Г			28	VI	68	Бп			36	VI
69	Г	28			IV	69	Г	28			IV
70	Г	24			IV	70	Г			32	VI
71	Ос			32	V	71	Г	24			IV
72	Г	36			IV	72	Г	28			IV
73	Г			32	VI	73	Г	24			IV
74	Г			24	VI	74	Г			24	VI
75	Г	28			IV	75	Г			24	V
76	Г		24		IV	76	Г			32	V
77	Г	24			IV	77	Г			28	V
78	Г			28	VI	78	Г			36	V
79	Г			28	VI	79	Бп	32			V
80	Г			32	V	80	Г			24	V
81	Г	28			IV	81	Г			28	VI
82	Г			24	V	82	Г			28	VI
83	Г			28	V	83	Г	28			IV
84	Г	24			IV	84	Г	36			IV
85	Г	32			IV	85	Г			24	VI
86	Г			32	V	86	Г			36	V
87	Г			28	V	87	Г	24			IV
88	Г			28	V	88	Г			28	V
89	Г			32	VI	89	Г			36	VI
90	Г	28			IV	90	Ос			32	V

Всього пронумеровано дерев: 90

Нумерацію і перелік провели:

Лісничий
(посада)
паш. ліс-20
(посада)
ст.м.р. ліс
(посада)
ліс. ліс
(посада)

[Підпис]
(підпис)
[Підпис]
(підпис)
[Підпис]
(підпис)

Мельник В.С.
(ініціали та прізвище)
Остапчук С.І.
(ініціали та прізвище)
Дігус І.В.
(ініціали та прізвище)
Морозовський І.І.
(ініціали та прізвище)

ДП "Городницьке лісове господарство"
урочище _____

44

виділ №

31

площа

гектарів

[Faint handwritten notes at the bottom of the page]

20 21 року

ДП "Городницьке лісове господарство"
урочище _____

(ініціали та прізвище)

НУМЕРАЦІЙНА ВІДОМІСТЬ ДЕРЕВ,
призначених для вибіркової санітарної рубки

Житомирська область
Лісництво Червоновольське

ДП "Городницьке лісове господарство"
урочище _____

Квартал № 11 виділ № 39 площа 1,3 гектарів

Порядко- вий номер дерев	Порода	Ступінь товщини ствобурів, см			Категорія стану дерева, підстава для вибору		Порядко- вий номер дерев	Порода	Ступінь товщини ствобурів, см			Категорія стану дерева, підстава для вибору	
		ділов	п/діл	дров					ділов	п/діл	дров		
1	Бп			40	5	710 см							
2	Бп			28	5	- 11 -							
3	Бп		28		4	нах > 30°							
4	Бп	28			4	- 11 -							
5	Бп			28	5	710 см							
6	С	32			5	поруза							
7	С		32		5	- 11 -							
8	С	28			5	- 11 -							
9	С	28			5	- 11 -							
10	С			24	6	хв. відсутнє							
11	С			24	6	- 11 -							
12	С	40			4	нах. > 30°							
13	С	40			4	- 11 -							
14	С		28		4	- 11 -							
15	С			24	5	хв. відсутнє							
16	С			32	6	- 11 -							
17	С		24		4	мрх. пом.							
18	С		24		4	- 11 -							

Всього пронумеровано дерев: В. і. м. на урочищі дерев.

Нумерацію і перелік провели:

М. М. Сидор
(посада)

М. М. Сидор
(посада)

М. М. Сидор
(посада)

(посада)

(підпис)

(підпис)

(підпис)

(підпис)

(ініціали та прізвище)

(ініціали та прізвище)

(ініціали та прізвище)

(ініціали та прізвище)

09 В. М. Сидор 20 21 року

Житомирська область
Лісництво Червоновольське

ДП "Городницьке лісове господарство"

уручище

Квартал № 11

виділ № 49

площа 2.8 гектарів

Порядковий номер дерева	Порода	Ступінь товщини стовбурів, см			Категорія стану дерева, підстава для вибору	Порядковий номер дерева	Порода	Ступінь товщини стовбурів, см			Категорія стану дерева, підстава для вибору		
		ділов	п/діл	дров				ділов	п/діл	дров			
1	Бп			36	6	лист. в. сучат	31	Ос			24	6	не ліквіду
2	Бп			36	6	- 11 -	32	Ос			24	6	- 11 -
3	Бп			28	6	не ліквіду	33	Ос			28	6	- 11 -
4	Бп			32	6	- 11 -	34	Ос			28	6	- 11 -
5	Бп			28	6	- 11 -	35	Ос			24	6	- 11 -
6	Бп			24	6	- 11 -	36	Ос			28	6	- 11 -
7	С		36		4	нох. > 30°	37	Бп	32			4	нох. > 30°
8	Вс			24	5	злам. см.	38	Бп	32			4	- 11 -
9	Ос			28	5	- 11 -	39	Ос			44	5	злам. см.
10	Ос			24	6	не ліквіду	40	Ос			24	5	- 11 -
11	Ос			28	6	- 11 -	41	Ос			28	5	- 11 -
12	Ос			28	6	- 11 -	42	Ос			36	5	- 11 -
13	Ос			44	6	- 11 -	43	Ос			36	5	- 11 -
14	Ос			44	5	злам. см.	44	Ос			40	6	не ліквіду
15	Ос			40	5	- 11 -	45	Ос			44	6	- 11 -
16	Ос			44	5	- 11 -	46	Ос			36	6	- 11 -
17	Ос			28	5	- 11 -	47	Ос			32	6	- 11 -
18	Бп		28		4	нох. > 30°	48	Ос			32	6	- 11 -
19	Ос			40	5	злам. см.	49	Ос			28	6	- 11 -
20	Ос			40	5	- 11 -	50	Ос			40	6	- 11 -
21	Ос			44	5	- 11 -	51	Ос			40	6	- 11 -
22	Ос			40	5	- 11 -	52	Ос			36	6	- 11 -
23	Ос			32	6	не ліквіду	53	Ос			24	6	хв. в. сучат
24	Ос			40	5	злам. см.	54	Ос			44	6	не ліквіду
25	Ос			28	5	- 11 -	55	Ос			36	6	- 11 -
26	Ос			28	6	не ліквіду	56	Ос			48	6	- 11 -
27	Ос			32	6	- 11 -	57	Ос			28	6	- 11 -
28	Ос			28	5	злам. см.	58	Ос			24	5	злам. см.
29	Ос		28		4	нох. > 30°	59	Ос	40			5	хв. в. сучат
30	Ос			28	6	не ліквіду	60	Ос	44			5	- 11 -

Всього пронумеровано дерев:

Нумерацію і перелік провели:

Пам. 1-го

(посада)

М. Ліс

(посада)

М. Ліс

(посада)

(посада)

(підпис)

(підпис)

(підпис)

(підпис)

(ініціали та прізвище)

(ініціали та прізвище)

(ініціали та прізвище)

(ініціали та прізвище)

28 вересня

2021 року

НУМЕРАЦІЙНА ВІДОМІСТЬ ДЕРЕВ,
призначених для вибіркової санітарної рубки

Житомирська область
Лісництво Червоновольське

ДП "Городницьке лісове господарство"
урочище _____

Квартал № 11 виділ № 48 площа 28 гектарів

Порядко- вий номер дерева	Порода	Ступінь товщини стовбурів, см			Категорія стану дерева, підстава для вибору	Порядко- вий номер дерева	Порода	Ступінь товщини стовбурів, см			Категорія стану дерева, підстава для вибору
		ділове	п/діл	дров				ділове	п/діл	дров	
61	С		40		8 хв. миза						
62	С	40			8 - 11 -						
63	С	28			8 - 11 -						
64	С	36			8 - 11 -						
65	С		24		8 - 11 -						
66	С	32			8 - 11 -						
67	С	32			8 - 11 -						
68	С		36		8 - 11 -						
69	Ос			24	5 см. 7 л.м.						
70	Біт	28			4 мр.п.м.						
71	Біт	32			4 - 11 -						
72	С			24	5 см. 10 м.						
73	Ос			32	6 меліквіч						
74	С		24		4 мр.п.м.						
75	С		32		4 - 11 - 0						
76	Біт			24	5 10 м. 10 м.						
77	Біт			28	6 меліквіч						
78	Біт			28	5 3 л.м. см.						
79	Біт			32	5 - 11 -						
80	С	28			4 мр.п.м.						

Всього пронумеровано дерев: В. і. м. е. т. т. дерев.

Нумерацію і перелік провели:

М.М. 1-20
(посада)

М. 1.14
(посада)

М. 1.14
(посада)

..
(посада)

В. М. Родчик
(підпис)

Боніс
(підпис)

М.
(підпис)

..
(підпис)

В. М. Родчик
(ініціали та прізвище)

Г. В. Боніс
(ініціали та прізвище)

В. Г. Родчик
(ініціали та прізвище)

..
(ініціали та прізвище)

08 Вересня 20 21 року

НУМЕРАЦІЙНА ВІДОМІСТЬ ДЕРЕВ,
призначених для вибіркової санітарної рубки

Житомирська область
Лісництво Червоновольське

ДП "Городницьке лісове господарство"
урочище _____

Квартал № 16 виділ № 13 площа 1.5 гектарів

Порядко-вий номер дерева	Порода	Ступінь товщини стовбурів, см			Категорія стану дерева, підстава для вибору		Порядко-вий номер дерева	Порода	Ступінь товщини стовбурів, см			Категорія стану дерева, підстава для вибору	
		ділог	п/діл	дров					ділог	п/діл	дров		
1	С			28	5	ст. лом.	31	С	24			4	хв. пуха
2	С			24	6	хв. вичиня	32	С		24		4	нахил > 30°
3	С		28		4	нахил > 30°	33	С	24			4	- 11-
4	С			24	5	хв. пуха	34	С			24	5	ст. лом.
5	С		24		4	нахил > 30°	35	С			24	5	- 11-
6	С			24	5	ст. лом.	36	С			24	5	- 11-
7	С			24	5	- 11-	37	С			24	5	- 11-
8	Б	36			4	нах > 30°	38	С			24	5	- 11-
9	С			28	5	ст. лом.	39	С	24			4	нах > 30°
10	Б			40	5	- 11-	40	С			28	5	ст. лом.
11	О			48	5	- 11-	41	С			24	5	- 11-
12	Б		28		4	нахил > 30°	42	С	28			4	нахил > 30°
13	Б		24		4	- 11-	43	С		24		4	- 11-
14	О			36	5	ст. лом.	44	С			28	5	ст. лом.
15	О			28	5	- 11-	45	С		24		4	нахил > 30°
16	О			32	5	- 11-	46	С			24	5	ст. лом.
17	О			36	5	- 11-	47	С			24	5	- 11-
18	О			36	5	- 11-	48	С	28			4	нахил > 30°
19	О			40	5	- 11-	49	С			24	5	ст. лом.
20	Б	24			4	нахил > 30°	50	С			32	5	- 11-
21	Б		40		4	- 11-	51	С			28	5	- 11-
22	С			24	5	ст. лом.	52	С			28	5	- 11-
23	С			24	5	- 11-	53	С	24			4	нахил > 30°
24	Б			24	5	- 11-	54	С			24	5	ст. лом.
25	С			24	5	- 11-	55	С			24	5	- 11-
26	С	24			4	нах > 30°	56	С			36	5	- 11-
27	С			28	5	ст. лом.	57	С			40	5	- 11-
28	С			28	5	- 11-	58	С			28	5	- 11-
29	С		28		4	нах > 30°	59	С			28	5	- 11-
30	Б			24	5	ст. лом.	60	С			24	5	- 11-

Всього пронумеровано дерев: дубовий ділі
 Нумерацію і перелік провів:
ном. 1-20 (посада)
м. ліс (посада)
 .. (посада)
 .. (посада)
 (підпис) (підпис) (підпис)
 (ініціали та прізвище) (ініціали та прізвище) (ініціали та прізвище)

НУМЕРАЦІЙНА ВІДОМІСТЬ ДЕРЕВ,
призначених для вибіркової санітарної рубки

Житомирська область
Лісництво Червоновольське

ДП "Городницьке лісове господарство"

урочище _____

Квартал № 16 виділ № 13 площа 1.5 гектарів

Порядковий номер дерева	Порода	Ступінь товщини стовбурів, см			Категорія стану дерева, підстава для вибору	Порядковий номер дерева	Порода	Ступінь товщини стовбурів, см			Категорія стану дерева, підстава для вибору
		ділов	п/діл	дров				ділов	п/діл	дров	
61	С		28		4 $\text{нок} > 30^\circ$						
62	Б			27.5	см 2,10м						
63	С			24.5	-11-						
64	С			24.5	-11-						
65	С			24.5	-11-						
66	Б			24.5	-11-						
67	С			28.5	-11-						
68	С			24.5	-11-						
69	С			24.5	-11-						
70	С			24.5	хв. жовто						
71	С			28.5	см 2,10м						
72	С			32.5	-11-						
73	С			24.5	-11-						
74	С			24.5	-11-						

Всього пронумеровано дерев: сидять чотири дерева

Нумерацію і перелік провели:

ном. 1-10
(посада)

м. 1-10
(посада)

..
(посада)

..
(посада)

В. М. Родик
(підпис)

Шульцарко
(підпис)

..
(підпис)

..
(підпис)

В. М. Родик
(ініціали та прізвище)

О. В. Шульцарко
(ініціали та прізвище)

..
(ініціали та прізвище)

..
(ініціали та прізвище)

09 10 2011 року

НУМЕРАЦІЙНА ВІДОМІСТЬ ДЕРЕВ,
призначених для вибіркової санітарної рубки

Житомирська область
Лісництво Червоновольське

ДП "Городницьке лісове господарство"
урочище _____

Квартал № 18 виділ № 3 площа 3.1 гектарів

Порядковий номер дерев	Порода	Ступінь товщини стовбурів, см			Категорія стану дерева, підстава для вибору	Порядковий номер дерев	Порода	Ступінь товщини стовбурів, см			Категорія стану дерева, підстава для вибору
		ділов	п/діл	дров				ділов	п/діл	дров	
1	С			24	6 хв. відсутня	31	С	24			5 хв. відсутня
2	С			24	6 - 11 -	32	С		32		5 - 11 -
3	С			28	6 - 11 -	33	С	32			5 - 11 -
4	С	28			5 хв. пудра	34	С	32			5 - 11 -
5	С	28			5 - 11 -	35	С	28			5 - 11 -
6	С			24	6 хв. відсутня	36	С		24		5 - 11 -
7	С	32			5 хв. пудра	37	С	28			5 хв. пудра
8	С			24	6 хв. відсутня	38	С	24			5 хв. пудра
9	С		24		5 хв. пудра	39	С	24			5 - 11 -
10	С	24			5 - 11 -	40	С			32	6 хв. відсутня
11	С	28			5 - 11 -	41	С	28			5 хв. пудра
12	С		24		5 - 11 -	42	С		28		5 - 11 -
13	С	40			5 - 11 -	43	С	28			5 - 11 -
14	С	28			5 - 11 -	44	С	28			5 - 11 -
15	С	24			5 - 11 -	45	С	24			5 - 11 -
16	С		28		4 мох. > 30°	46	С			32	6 хв. відсутня
17	С	24			5 хв. пудра	47	С	28			5 хв. пудра
18	С	28			5 - 11 -						
19	С			24	6 хв. відсутня						
20	С		28		5 хв. пудра						
21	С	28			5 - 11 -						
22	С	24			5 - 11 -						
23	С	28			5 хв. пудра						
24	С		24		5 - 11 -						
25	С	32			5 - 11 -						
26	С	28			5 - 11 -						
27	С			24	5 хв. мовта						
28	С	28			5 хв. пудра						
29	С	28			5 - 11 -						
30	С	36			5 - 11 -						

Всього пронумеровано дерев: сорок сім дерев.

Нумерацію і перелік провели:

Пом. 1-70
(посада)

м. лісу
(посада)

(посада)

(посада)

Роз
(підпис)

Ур
(підпис)

(підпис)

(підпис)

В. М. Роща
(ініціали та прізвище)

О. Г. Килик
(ініціали та прізвище)

(ініціали та прізвище)

(ініціали та прізвище)

27 10 2011 року

НУМЕРАЦІЙНА ВІДОМІСТЬ ДЕРЕВ,
призначених для вибіркової санітарної рубки

Житомирська область

ДП "Городницьке лісове господарство"

Лісництво Червоновольське

урочище _____

Квартал № 18

виділ № 19

площа 1.1

гектарів

Порядко- вий номер дерева	Порода	Ступінь товщини стовбурів, см			Категорія стану дерева, підстава для вибору		Порядко- вий номер дерева	Порода	Ступінь товщини стовбурів, см			Категорія стану дерева, підстава для вибору	
		діля	п/діл	дров					діля	п/діл	дров		
1	C			24	5	ст. 7.0 м	31	C	24			5	хв. пуха
2	C			24	5	- 11 -	32	C	24			5	- 11 -
3	C	24			4	хв. пуха > 30°	33	C	24			5	- 11 -
4	C	24			4	хв. пуха							
5	C		28		4	- 11 -							
6	C	24			4	- 11 -							
7	C	28			4	- 11 -							
8	C	28			5	хв. пуха							
9	C	24			5	- 11 -							
10	C	28			5	- 11 -							
11	C		28		4	хв. пуха							
12	C	24			4	- 11 -							
13	C	28			4	- 11 -							
14	C	24			4	- 11 -							
15	C	28			5	хв. пуха							
16	C	28			5	- 11 -							
17	C	24			5	- 11 -							
18	C		24		5	- 11 -							
19	C	28			5	- 11 -							
20	C	28			5	хв. пуха							
21	C	32			5	- 11 -							
22	C			32	5	хв. пуха							
23	C		32		4	хв. пуха							
24	C		32		4	- 11 -							
25	C	26			4	- 11 -							
26	C	24			4	хв. пуха							
27	C	24			4	хв. пуха							
28	C	28			4	- 11 -							
29	C	24			4	хв. пуха							
30	C	24			4	- 11 -							

Всього пронумеровано дерев: _____

Нумерацію і перелік провели:

М. М. Лісн. (посада)

М. М. Лісн. (посада)

М. М. Лісн. (посада)

_____ (посада)

Прийнято три дерева

С. С. (підпис)

К. К. (підпис)

М. М. (підпис)

_____ (підпис)

В. М. Сагачук (підпис та прізвище)

О. Ю. Кук (ініціали та прізвище)

О. В. Мухоморова (ініціали та прізвище)

_____ (ініціали та прізвище)

01 _____ 20 21 року

НУМЕРАЦІЙНА ВІДОМІСТЬ ДЕРЕВ призначених для вибіркової санітарної рубки

Житомирська область
Лісництво Червоновольське

ДП "Городницьке лісове господарство"
урочище _____

Квартал № 24 виділ № 42 площа _____ гектарів

Порядко- вий номер дерев	Порода	Ступінь товщини стовбурів, см		Категорія стану дерева підстава для вибору	Порядко- вий номер дерев	Порода	Ступінь товщини стовбурів, см		Категорія стану дерева підстава для вибору
		ділов	п/діл				ділов	п/діл	
1	Ос			36 5	31	Ос			24 5
2	Ос			24 5	32	Ос			32 5
3	Біт	36		4	33	Ос			40 5
4	Біт	24		4	34	Ос			32 6
5	Ос			24 5	35	Ос			40 5
6	Ос			28 5	36	Ос			36 5
7	Ос	24		4	37	Ос			32 5
8	Ос			44 6	38	Ос			32 6
9	Ос			48 6	39	Ос			44 6
10	Ос			48 5	40	Ос	36		4
11	Ос			28 6	41	Ос			48 6
12	Ос			40 5	42	Ос	40		4
13	Ос			32 6	43	Ос			32 5
14	Ос			40 6	44	Ос	52		4
15	Ос	24		4	45	Ос	32		4
16	Ос			32 5	46	Ос			36 5
17	Ос			24 5	47	Ос			36 6
18	Ос			44 5	48	Ос			40 6
19	Ос			44 5	49	Ос			36 5
20	Ос			36 5	50	Ос			40 5
21	Ос			44 6	51	Ос	28		4
22	Ос			40 6	52	Ос			40 5
23	Ос			28 5	53	Ос	44		4
24	Ос	40		4	54	Ос			28 5
25	Ос			28 5	55	Ос			24 5
26	Ос			4	56	Ос			32 6
27	Ос			28 5	57	Ос			28 6
28	Ос			28 6	58	Ос	32		4
29	Ос			28 6	59	Ос	36		4
30	Ос			24 5	60	Ос	36		4

Всього пронумеровано дерев: дубитих 42

Нумерацію і перелік провели:

М. М. 1. 20
(посада)

М. М. 1. 07
(посада)

(посада)

(посада)

Б. Г. 1. 20
(посада)

Б. Г. 1. 07
(посада)

(посада)

(посада)

В. М. 1. 20
(посада)

В. М. 1. 07
(посада)

(посада)

(посада)

08 жовтня

2021 року

НУМЕРАЦІЙНА ВІДОМІСТЬ ДЕРЕВ,
призначених для вибіркової санітарної рубки

Житомирська область
Лісництво Червоновольське

ДП "Городницьке лісове господарство"
урочище _____

Квартал № 24 виділ № 4.2 площа _____ гектарів

Порядко-вий номер дерева	Порода	Ступінь товщини стовбурів, см			Категорія стану дерева підстава для вибору		Порядко-вий номер дерева	Порода	Ступінь товщини стовбурів, см			Категорія стану дерева підстава для вибору	
		ділов	п/діл	дров					ділов	п/діл	дров		
61	С	56			4	нох > 300	91	С	40			4	нох > 30
62	БП		24		4	- 11 -	92	Ос			32	5	см. 10м
63	С	52			4	- 11 -	93	С			24	5	см. 10м
64	С	32			4	- 11 -	94	Ос	44			4	нох > 300
65	С		36		4	- 11 -	95	Ос			36	5	см. 10м
66	С	48			4	- 11 -	96	БП	40			4	нох > 300
67	БП			32	5	см. 10м	97	С			32	4	- 11 -
68	Ос			32	5	- 11 -	98	Ос			32	6	не ліквіг
69	Ос			36	5	- 1 -	99	С			44	4	нох > 300
70	С			36	5	- 11 -	100	Ос			32	5	см. 10м
71	Ос			28	5	- 11 -	101	Ос			36	5	- 11 -
72	Ос			24	5	- 11 -	102	С		32		4	нох > 300
73	Ос			24	5	- 11 -	103	С	48			4	- 11 -
74	Ос			28	6	не ліквіг	104	С	36			4	- 11 -
75	Ос			36	6	- 11 -	105	Ос		36		4	- 11 -
76	Ос			36	6	- 11 -	106	С	32			4	- 11 -
77	Ос			28	6	- 11 -	107	Ос			24	5	см. 10м
78	БП		40		4	нох > 300	108	Ос			32	5	- 11 -
79	БП		36		4	- 11 -	109	С			36	5	- 11 -
80	С	24			4	- 11 -	110	БП	36			4	нох > 300
81	С	44			4	- 11 -	111	С			24	5	см. 10м
82	С	32			4	- 11 -	112	С			28	5	- 11 -
83	С	48			4	- 11 -	113	С			28	5	- 11 -
84	С	44			4	- 11 -	114	С	40			4	нох > 300
85	С		40		4	- 11 -	115	С	44			4	- 11 -
86	БП	28			4	- 11 -	116	Ос			40	5	см. 10м
87	Ос			32	6	не ліквіг	117	С	36			4	нох > 300
88	Ос			28	6	- 11 -	118	С	40			4	- 11 -
89	Ос			36	6	- 11 -	119	С			32	5	см. 10м
90	Ос			40	6	- 11 -	120	С			24	5	- 11 -

Всього пронумеровано дерев: дубиниця галі

Нумерацію і перелік провели: _____

М. М. Лич
(посада)

М. М. Лич
(посада)

(посада)

(посада)

В. М. Бадчук
(підпис)

В. М. Бадчук
(підпис)

(підпис)

(підпис)

В. М. Бадчук
(ініціали та прізвище)

В. М. Бадчук
(ініціали та прізвище)

(ініціали та прізвище)

(ініціали та прізвище)

20 жовтня

2021 року

НУМЕРАЦІЙНА ВІДОМІСТЬ ДЕРЕВ,
призначених для вибіркової санітарної рубки

Житомирська область

ДП "Городницьке лісове господарство"

Лісництво

урочище

Квартал № 24

виділ № 4.2

площа

гектарів

Порядковий номер дерева	Порода	Ступінь товщини стовбурів, см			Категорія стану дерева, підстава для вибору	Порядковий номер дерева	Порода	Ступінь товщини стовбурів, см			Категорія стану дерева, підстава для вибору
		ділове	п/діл	дров				ділове	п/діл	дров	
121	С	32		Х	Чирокотка	151	Ос			32	5 см. 7 до м.
122	С	28			4 м.ох. > 300	152	Ос			36	5 - 11 -
123	С			24	5 7 до м. см.	153	Ос			36	5 - 11 -
124	С			28	5 - 11 -	154	Ос			32	5 - 11 -
125	Ос			36	6 м.ох. 1 кв.ох.	155	Ос			36	5 - 11 -
126	Ос			32	6 - 11 -	156	Ос			28	5 - 11 -
127	С			24	5 см. 7 до м.	157	Ос			32	5 - 11 -
128	С	36			4 м.ох. 7 30	158	Ос			36	5 - 11 -
129	С	44			4 - 11 -	159	Ос			32	5 - 11 -
130	С			24	4 см. 7 до м.	160	Бм			36	5 - 11 -
131	Бм		28		4 м.ох. > 300	161	Ос			32	5 - 11 -
132	Бм		36		4 - 11 -	162	Ос			36	5 - 11 -
133	С	36			4 - 11 -	163	Ос			36	5 - 11 -
134	С	24			4 - 11 -	164	Ос			40	5 - 11 -
135	С	32			4 - 11 -	165	Ос			40	5 - 11 -
136	С	40			4 - 11 -	166	Ос			32	5 - 11 -
137	Ос			28	5 см. 7 до м.	167	Ос			32	5 - 11 -
138	С		40		4 м.ох. > 300	168	Ос			68	6 м.ох. 1 кв.ох.
139	С		36		4 - 11 -	169	Ос			40	6 м.ох. 1 кв.ох.
140	Ос			32	5 см. 7 до м.	170	Ос			44	6 - 11 -
141	Ос			36	5 - 11 -	171	Ос			40	5 см. 7 до м.
142	Ос			36	5 - 11 -	172	Ос			48	5 - 11 -
143	С			28	5 кв.ох. 1 кв.ох.	173	Ос			28	5 - 11 -
144	С			32	5 см. 7 до м.	174	Ос			32	5 - 11 -
145	Ос			32	5 см. 7 до м.	175	Ос			32	5 - 11 -
146	Бм		40		4 м.ох. > 300	176	Ос			28	5 - 11 -
147	Ос			24	5 см. 7 до м.	177	Ос			28	5 - 11 -
148	С			32	5 см. 7 до м.	178	Ос			28	6 м.ох. 1 кв.ох.
149	С			24	5 - 11 -	179	Ос			28	6 - 11 -
150	С		40		4 м.ох. > 300	180	Ос			32	6 - 11 -

Всього пронумеровано дерев: 21

Нумерацію і перелік провели:

Пом. л. 20

(посада)

М. Лис

(посада)

(посада)

(посада)

(підпис)

(підпис)

(підпис)

(підпис)

В. М. Радчик

(ініціали та прізвище)

В. М. Радчик

(ініціали та прізвище)

(ініціали та прізвище)

(ініціали та прізвище)

12 18

2021 року

НУМЕРАЦІЙНА ВІДОМІСТЬ ДЕРЕВ, призначених для вибіркової санітарної рубки

Житомирська область
Лісництво Червоноармійське

ДП "Городницьке лісове господарство"

урочище

Квартал № 24 виділ № 4.2 площа _____ гектарів

Порядковий номер дерева	Порода	Ступінь товщини стовбурів, см			Категорія стану дерева, підстава для вибору	Порядковий номер дерева	Порода	Ступінь товщини стовбурів, см			Категорія стану дерева, підстава для вибору
		ділов	п/діл	дров				ділов	п/діл	дров	
181	Д		36		4	ножи					
182	Д			36	6	не підій					
183	Д			32	6	- 11 -					
184	Д			40	6	- 11 -					

Всього пронумеровано дерев: Сто висхідних щиплих дерева
Нумерацію і перелік провели: Р. Р. Р.

Мам. 1-20.
(посада)

М. Лісу
(Юсада)

(nócaaa)

(посада)

(підпис)

(підпис)

(підпис)

(підпис)

В. М. Вадчук
(ініціали та прізвище)

В. І. Кішко
(Ініціали та прізвище)

(ІНІЦІАЛИ ТА ПРИЗВИЩЕ)

(Инициали та прізвище)

08 жовтня 2021 року

НУМЕРАЦІЙНА ВІДОМІСТЬ ДЕРЕВ,
призначених для вибіркової санітарної рубки

Житомирська область
Лісництво Червоновольське

ДП "Городницьке лісове господарство"
урочище _____

Квартал № 28 виділ № 44 площа 1,3 гектарів

Порядко- вий номер дерев	Порода	Ступінь товщини ствобурів, см		Категорія стану дерева, підстава для вибору		Порядко- вий номер дерев	Порода	Ступінь товщини ствобурів, см		Категорія стану дерева, підстава для вибору	
		ділов	п/діл					ділов	п/діл		
1	Дк			32	5	ст. 710 см	31	Ок	28	4	нахил > 30°
2	Дк			24	5	- 11 -	32	Ок	28	4	- 11 -
3	Ок			28	5	ст. 710 см	33	Ок	32	4	- 11 -
4	Ок			32	5	- 11 -	34	Ок	32	4	- 11 -
5	С			24	5	- 11 -	35	Ок	28	5	ст. 710 см
6	Ок		36		4	нахил > 30°	36	Ок	28	5	- 12 -
7	Б	24			4	- 11 -	37	Ок	32	4	нахил > 30°
8	Б	24			4	- 11 -	38	С	28	5	ст. 710 см
9	Б	24			4	- 11 -	39	Ок	28	5	- 11 -
10	Ок		32		4	нахил > 30°	40	Ок	32	5	- 11 -
11	Ок			28	5	ст. 710 см	41	Ок	36	5	- 11 -
12	Б	24			4	нахил > 30°	42	Ок	28	5	- 11 -
13	Б			32	5	ст. 710 см	43	Ок	36	5	- 11 -
14	Ок	28			4	нахил > 30°	44	Ок	24	4	нахил > 30°
15	Д		24		5	ст. 710 см	45	Ок	24	5	нахил > 30°
16	Б	24			4	нахил > 30°	46	Ок	24	5	- 11 -
17	Ок			32	5	ст. 710 см	47	Д	24	4	нахил > 30°
18	Дк	32			4	нахил > 30°	48	Ок	28	4	- 11 -
19	Ок			36	5	ст. 710 см	49	Ок	28	4	- 11 -
20	Ок			32	5	- 11 -	50	Ок	28	4	- 11 -
21	Ок			28	5	- 11 -	51	Дк	24	4	- 11 -
22	Ок			32	5	- 11 -	52	Ок	24	4	- 11 -
23	Ок		32		4	нахил > 30°	53	Б	32	4	- 11 -
24	Дк	24			4	- 11 -	54	Ок	40	5	нахил > 30°
25	Ок			28	5	ст. 710 см	55	Дк	28	4	нахил > 30°
26	Ок		24		4	нахил > 30°	56	Б	40	4	- 11 -
27	Ок			24	5	ст. 710 см	57	Б	32	4	- 11 -
28	Ок			24	5	- 11 -	58	Б	28	4	- 11 -
29	Ок			24	5	- 11 -	59	Б	32	4	- 11 -
30	Дк		48		4	ст. 710 см	60	Дк	32	4	- 11 -

Всього пронумеровано дерев: дубовий залі

Нумерацію і перелік провела:

М. М. Л. - 170
(посада)
М. М. Л. - 114
(посада)
М. М. Л. - 111
(посада)
..
(посада)

В. М. Л. - 170
(підпис)
М. М. Л. - 114
(підпис)
М. М. Л. - 111
(підпис)
..
(підпис)

В. М. Л. - 170
(ініціали та прізвище)
М. М. Л. - 114
(ініціали та прізвище)
М. М. Л. - 111
(ініціали та прізвище)
..
(ініціали та прізвище)

20 серпень

2021 року

НУМЕРАЦІЙНА ВІДОМІСТЬ ДЕРЕВ,
призначених для вибіркової санітарної рубки

Житомирська область
Лісництво Червоновольське

ДП "Городницьке лісове господарство"
урочище _____

Квартал № 28

виділ № 44

площа _____

гектарів _____

Порядко- вий номер дерев	Порода	Ступінь товщини стовбурів, см			Категорія стану дерева, підстава для вибору	Порядко- вий номер дерев	Порода	Ступінь товщини стовбурів, см			Категорія стану дерева, підстава для вибору
		ділов	п/діл	дров				ділов	п/діл	дров	
61	Р	24			4 <u>нахил 730°</u>						
62	С			24	5 <u>см. 10м</u>						
63	Р			32	5 <u>-11-</u>						
64	Б	32			4 <u>нахил 730°</u>						
65	Б	24			4 <u>-11-</u>						
66	Р		28		4 <u>-11-</u>						
67	Б			32	5 <u>м. тов.</u>						
68	С			24	5 <u>п.в. руха</u>						
69	С			28	5 <u>см. 10м</u>						
70	С			24	5 <u>-11-</u>						
71	С			28	5 <u>-11-</u>						

Всього пронумеровано дерев: 71 (сімдесят. один) дубів
Нумерацію і перелік провела:

М. М. Ліщ
(посада)
М. М. Ліщ
(посада)
М. М. Ліщ
(посада)

В. В. Ліщ
(підпис)
В. В. Ліщ
(підпис)
В. В. Ліщ
(підпис)

В. В. Ліщ
(ініціали та прізвище)
В. В. Ліщ
(ініціали та прізвище)
В. В. Ліщ
(ініціали та прізвище)

20 серпня 20 21 року

НУМЕРАЦІЙНА ВІДОМІСТЬ ДЕРЕВ,
призначених для вибіркової санітарної рубки

Житомирська область
Лісництво Червоновольське

ДП "Городницьке лісове господарство"
урочище _____

Квартал № 36 виділ № 3 площа _____ гектарів

Порядко- вий номер дерев	Порода	Ступінь товщини стовбурів, см			Категорія стану дерева, підстава для вибору		Порядко- вий номер дерев	Порода	Ступінь товщини стовбурів, см			Категорія стану дерева, підстава для вибору	
		ділов	п/діл	дров					ділов	п/діл	дров		
1	С	24			4	хв. мов.м	31	С	24			4	хв. мов.м
2	С	24			4	- 11 -	32	С	28			4	- 11 -
3	С	28			4	- 11 -	33	С			28	6	хв. в.с.м.
4	С			28	5	хв. мов.м	34	С			28	6	- 11 -
5	С			24	5	- 11 -	35	С			28	5	хв. мов.м
6	С			28	5	- 11 -	36	С	32			4	хв. мов.м
7	С		24		4	хв. мов.м	37	С			28	5	хв. мов.м
8	С			24	5	хв. мов.м	38	С			24	5	- 11 -
9	С			24	5	- 11 -	39	С			32	6	хв. в.с.м.
10	С	32			4	хв. мов.м	40	С	28			4	хв. мов.м
11	С	36			4	- 11 -	41	С			24	6	хв. в.с.м.
12	С			36	5	хв. в.с.м.	42	С			28	6	- 11 -
13	С	24			4	хв. мов.м	43	С			24	5	хв. мов.м
14	С		36		4	- 11 -	44	С			32	6	хв. в.с.м.
15	С	40			4	- 11 -	45	С			24	6	- 11 -
16	С	40			4	- 11 -	46	С			24	6	- 11 -
17	С			28	5	хв. в.с.м.	47	С	32			4	хв. мов.м
18	С			28	6	хв. в.с.м.	48	С		24		4	- 11 -
19	С	24			4	хв. мов.м	49	С	24			4	- 11 -
20	С	24			4	- 11 -	50	С			24	6	хв. в.с.м.
21	С		28		4	- 11 -	51	С			24	6	- 11 -
22	С			28	6	хв. в.с.м.	52	С			28	6	- 11 -
23	С			24	6	- 11 -	53	С			24	6	- 11 -
24	С			24	6	- 11 -	54	С	24			4	хв. мов.м
25	С		24		4	хв. мов.м	55	С	28			4	- 11 -
26	С	32			4	- 11 -	56	С			36	6	хв. в.с.м.
27	С			24	6	хв. в.с.м.	57	С		28		4	хв. мов.м
28	С			24	6	- 11 -	58	С	32			4	- 11 -
29	С		28		4	хв. мов.м	59	С	28			4	- 11 -
30	С		28		4	- 11 -	60	С	28			4	- 11 -

Всього пронумеровано дерев: Рубитися далі

Нумерацію і перелік провели:

М. М. С.
(посада)

М. М. С.
(посада)

М. М. С.
(посада)

М. М. С.
(посада)

М. М. С.
(посада)

М. М. С.
(посада)

Р. М. С.
(підпис)

Р. М. С.
(підпис)

Р. М. С.
(підпис)

Р. М. С.
(підпис)

Р. М. С.
(підпис)

Р. М. С.
(підпис)

Р. М. С.
(ініціали та прізвище)

Р. М. С.
(ініціали та прізвище)

Р. М. С.
(ініціали та прізвище)

Р. М. С.
(ініціали та прізвище)

Р. М. С.
(ініціали та прізвище)

Р. М. С.
(ініціали та прізвище)

01 11 20 21 року

10.11.11
16.11

НУМЕРАЦІЙНА ВІДОМІСТЬ ДЕРЕВ,
призначених для вибіркової санітарної рубки

Житомирська область
Лісництво Червоновольське

ДП "Городницьке лісове господарство"
уручище _____

Квартал № 36 виділ № 3 площа _____ гектарів

Порядк вий номер дерев	Порода	Ступінь товщини стовбурів, см			Категорія стану дерева, підстава для вибору		Порядк вий номер дерев	Порода	Ступінь товщини стовбурів, см			Категорія стану дерева, підстава для вибору	
		ділов	п/діл	дров					ділов	п/діл	дров		
61	С			28	6	хв. в. д. ц. м. р. л.	91	С			24	6	хв. в. д. ц. м. р. л.
62	С			28	6	- 11 -	92	С			28	6	- 11 -
63	С	24		4	хв. м. о. в. р. л.		93	С	40		4	хв. м. о. в. р. л.	
64	С		28	4	- 11 -		94	С		44	4	- 11 -	
65	С			24	6	хв. в. д. ц. м. р. л.	95	С	24		4	- 11 -	
66	С			28	6	- 11 -	96	С			32	5	хв. м. о. в. р. л.
67	С			24	6	- 11 -	97	С			40	5	- 11 -
68	С		32	4	хв. м. о. в. р. л.		98	С			28	5	- 11 -
69	С			32	6	хв. в. д. ц. м. р. л.	99	С			28	6	хв. в. д. ц. м. р. л.
70	С			32	6	хв. в. д. ц. м. р. л.	100	С			32	6	- 11 -
91	С			32	6	- 11 -	101	С			28	6	- 11 -
72	С			28	6	- 11 -	102	С		32	4	хв. м. о. в. р. л.	
73	С			28	6	- 11 -	103	С			28	6	хв. в. д. ц. м. р. л.
74	С			28	6	- 11 -	104	С			28	6	- 11 -
75	С		24	4	хв. м. о. в. р. л.		105	С			28	6	- 11 -
76	С			32	6	хв. в. д. ц. м. р. л.	106	С	32		4	хв. м. о. в. р. л.	
77	С			24	6	- 11 -	107	С	32		4	- 11 -	
78	С			24	6	- 11 -	108	С			24	6	хв. в. д. ц. м. р. л.
79	С			28	6	- 11 -	109	С			32	6	- 11 -
80	С	24		4	хв. м. о. в. р. л.		110	С			24	6	- 11 -
81	С		24	4	- 11 -		111	С		24	4	хв. м. о. в. р. л.	
82	С			32	6	хв. в. д. ц. м. р. л.	112	С			28	6	хв. в. д. ц. м. р. л.
83	С			28	6	- 11 -	113	С	28		4	хв. м. о. в. р. л.	
84	С			24	6	- 11 -	114	С			28	5	хв. м. о. в. р. л.
85	С			32	6	- 11 -	115	С			28	5	- 11 -
86	С	32		4	хв. м. о. в. р. л.		116	С			28	6	хв. в. д. ц. м. р. л.
87	С			36	5	хв. м. о. в. р. л.	117	С			24	6	- 11 -
88	С			32	5	- 11 -	118	С	24		4	хв. м. о. в. р. л.	
89	С	28		4	хв. м. о. в. р. л.		119	С	28		4	- 11 -	
90	С			24	6	хв. в. д. ц. м. р. л.	120	С	28		4	- 11 -	

Всього пронумеровано дерев: Дивити ся далі

Нумерацію і перелік провели:

М. М. Л. - 10
(посада)

М. М. Л. - 11
(посада)

М. М. Л. - 12
(посада)

М. М. Л. - 13
(посада)

М. М. Л. - 14
(посада)

Р. В. Р. - 15
(підпис)

Р. В. Р. - 16
(підпис)

Р. В. Р. - 17
(підпис)

Р. В. Р. - 18
(підпис)

Р. В. Р. - 19
(підпис)

В. М. Р. - 20
(ініціали та прізвище)

В. М. Р. - 21
(ініціали та прізвище)

В. М. Р. - 22
(ініціали та прізвище)

В. М. Р. - 23
(ініціали та прізвище)

В. М. Р. - 24
(ініціали та прізвище)

01 11 20 11 року

НУМЕРАЦІЙНА ВІДОМІСТЬ ДЕРЕВ,
призначених для вибіркової санітарної рубки

Житомирська область
Лісництво Червоновольське

ДП "Городницьке лісове господарство"
урочище _____

Квартал № 39 виділ № 3 площа _____ гектарів

Порядко- вий номер дерева	Порода	Ступінь товщини ствобурів, см			Категорія стану дерева, підстава для вибору			Порядко- вий номер дерева	Порода	Ступінь товщини ствобурів, см			Категорія стану дерева, підстава для вибору		
		ділов	п/діл	дров						ділов	п/діл	дров			
121	С			24	6	хв. вичурм.		151	С	32			4	хв. моб. р.	
122	С			24	6	- 11 -		152	С			28	6	хв. вичурм.	
123	С	28			4	хв. руда		153	С			28	6	- 11 -	
124	С	36			4	хв. моб. р.		154	С			28	6	- 11 -	
125	С		32		4	- 11 -		155	С			32	6	- 11 -	
126	С	28			4	- 11 -		156	С			28	6	- 11 -	
127	С	28			4	- 11 -		157	С	28			4	хв. моб. р.	
128	С			24	6	хв. вичурм.		158	С			28	6	хв. вичурм.	
129	С			40	6	- 11 -		159	С			24	6	- 11 -	
130	С			36	6	- 11 -		160	С			24	6	- 11 -	
131	С		28		4	хв. моб. р.		161	С			24	6	- 11 -	
132	С			28	6	хв. вичурм.		162	С	28			4	хв. моб. р.	
133	С			32	6	- 11 -		163	С			28	5	хв. моб. р.	
134	С			28	6	- 11 -		164	С			24	5	- 11 -	
135	С			24	5	хв. моб. р.		165	С	32			4	хв. моб. р.	
136	С	32			4	хв. моб. р.		166	С			24	6	хв. вичурм.	
137	С	28			4	- 11 -		167	С			24	6	- 11 -	
138	С			32	5	хв. моб. р.									
139	С			24	6	хв. вичурм.									
140	С			24	6	- 11 -									
141	С		24		4	хв. моб. р.									
142	С			24	5	хв. моб. р.									
143	С			32	6	хв. вичурм.									
144	С			24	6	- 11 -									
145	С			28	6	- 11 -									
146	С			44	6	- 11 -									
147	С			40	6	- 11 -									
148	С	36			4	- 11 -									
149	С	32			4	- 11 -									
150	С			32	6	хв. вичурм.									

Всього пронумеровано дерев: 167 (сто шістьдесят сім) дерев.
Нумерацію і перелік провели:

М. М. 20
(посада)

М. М. 20
(посада)

М. М. 20
(посада)

М. М. 20
(посада)

М. М. 20
(посада)

М. М. 20
(підпис)

М. М. 20
(підпис)

М. М. 20
(підпис)

М. М. 20
(підпис)

М. М. 20
(підпис)

В. М. Радич
(ініціали та прізвище)

О. М. Радич
(ініціали та прізвище)

О. В. Ширшак
(ініціали та прізвище)

О. В. Ширшак
(ініціали та прізвище)

О. В. Ширшак
(ініціали та прізвище)

01 11 2021 року

НУМЕРАЦІЙНА ВІДОМІСТЬ ДЕРЕВ,
призначених для вибіркової санітарної рубки

Житомирська область
Лісництво Червоновольське

ДП "Городницьке лісове господарство"
урочище _____

Квартал № 36 виділ № 12 площа _____ гектарів _____

Порядковий номер дерев	Порода	Ступінь товщини стовбурів, см			Категорія стану дерева, підстава для вибору	Порядковий номер дерев	Порода	Ступінь товщини стовбурів, см			Категорія стану дерева, підстава для вибору
		ділов	п/діл	дров				ділов	п/діл	дров	
1	С		32		5 хв. руда	31	С	32			4 хв. руда
2	С	32			5 - 17	32	С	24			4 - 11
3	С			24	5 хв. білий	33	С		32		4 - 11
4	С			28	5 - 11	34	С	24			4 - 11
5	С			24	5 - 11	35	С	24			4 - 11
6	С	24			5 хв. руда	36	С	24			4 - 11
7	С		28		5 - 11	37	С			28	5 хв. білий
8	С	32			5 - 11	38	С			32	5 - 11
9	С			28	5 хв. білий	39	С			32	5 - 11
10	С			28	5 - 11	40	С			36	5 - 11
11	С		24		4 хв. жовта	41	С			36	5 - 11
12	С	24			4 хв. жовта	42	С	28			5 хв. руда
13	С	24			4 - 11	43	С			24	5 хв. білий
14	С		36		4 - 11	44	С		28		4 хв. жовта
15	С			32	5 хв. білий	45	С			28	5 хв. білий
16	С			24	5 - 11	46	С			36	5 - 11
17	С			44	5 - 11	47	С			28	5 - 11
18	С			36	5 - 11	48	С			24	5 - 11
19	С			28	6 кора вичого	49	С		28		4 хв. жовта
20	С	40			4 хв. руда	50	С	24			4 - 11
21	С			28	5 хв. білий	51	С	28			4 - 11
22	С			32	5 - 11	52	С	24			4 - 11
23	С			32	5 - 17	53	С			28	5 хв. білий
24	С			24	5 - 11	54	С			24	5 - 11
25	С	32			4 хв. жовта	55	С			24	5 - 11
26	С		28		4 - 11	56	С		28		4 хв. жовта
27	С	24			4 - 11	57	С		24		4 - 11
28	С	24			4 - 11	58	С			24	5 хв. білий
29	С			32	5 хв. білий	59	С	36			4 хв. жовта
30	С			36	5 - 11	60	С	28			4 - 11

Всього пронумеровано дерев: Двадцять одна

Нумерацію і перелік провели:

М.М. 1. - 20
(посада)
М. М. 1. - 20
(посада)
М. М. 1. - 20
(посада)

В.В. 1. - 20
(підпис)
В.В. 1. - 20
(підпис)
В.В. 1. - 20
(підпис)

В.М. Бончук
(ініціали та прізвище)
О.Ю. Тілич
(ініціали та прізвище)
О.В. Шуплюк
(ініціали та прізвище)

НУМЕРАЦІЙНА ВІДОМІСТЬ ДЕРЕВ,
призначених для вибіркової санітарної рубки

Житомирська область
Лісництво Червоновольське

ДП "Городницьке лісове господарство"
урочище _____

Квартал № 36 виділ № 12 площа _____ гектарів _____

Порядко-вий номер дерева	Порода	Ступінь товщини стовбурів, см			Категорія стану дерева, підстава для вибору		Порядко-вий номер дерева	Порода	Ступінь товщини стовбурів, см			Категорія стану дерева, підстава для вибору	
		ділов	п/діл	дров					ділов	п/діл	дров		
61	С	32			4	хв. жовтош.	91	С	32			4	хв. жовтош.
62	О			24	5	хв. руда	92	С	32			5	хв. руда
63	С			32	6	хв. в. дуби	93	С			28	С	хв. в. дуби
64	С			28	5	-11-	94	С			36	С	-11-
65	С	28			4	хв. руда	95	С		28		5	хв. руда
66	С		19		4	хв. жовтош.	96	С			32	5	хв. руда
67	С		32		4	-11-	97	С			28	6	хв. в. дуби
68	С			36	6	хв. в. дуби	98	С			28	6	-11-
69	С			28	5	-11-	99	С	36			4	хв. жов. дуб.
70	С			36	5	-11-	100	С	32			4	-11-
71	С		28		4	хв. руда	101	С			32	5	хв. руда
72	С	24			4	-11-	102	С		32		4	хв. жов. дуб.
73	С	32			4	-11-	103	С			32	6	хв. в. дуби
74	С		36		4	-11-	104	С			40	6	-11-
75	С			24	5	хв. в. дуби	105	С			32	6	-11-
76	С	28			4	хв. жовтош.	106	С			52	6	-11-
77	С		40		4	-11-	107	С			36	6	-11-
78	С			32	5	хв. в. дуби	108	С			28	6	-11-
79	С			32	5	-11-	109	С			32	6	-11-
80	С	32			4	хв. жовтош.	110	С			32	6	-11-
81	С	36			4	-11-	111	С	28			5	хв. жов. дуб.
82	С		24		4	-11-	112	С		28		4	-11-
83	С	28			4	-11-	113	С	32			4	-11-
84	О		28		4	-11-	114	С			36	6	хв. в. дуби
85	С			44	5	хв. жовтош.	115	С			48	6	-11-
86	С			32	5	хв. в. дуби	116	С			24	6	-11-
87	С			32	5	-11-							
88	С		28		4	хв. жовтош.							
89	О	40			4	-11-							
90	С	36			4	-11-							

Всього пронумеровано дерев: Всього: 116 дерев (сто шістьма)
Нумерацію і перелік провели:

М. М. М.
(посада)
М. М. М.
(посада)
М. М. М.
(посада)

(посада)

В. М. В.
(підпис)
В. М. В.
(підпис)
В. М. В.
(підпис)

(підпис)

В. М. В.
(ініціали та прізвище)
В. М. В.
(ініціали та прізвище)
В. М. В.
(ініціали та прізвище)

(ініціали та прізвище)

призначених для вибіркової санітарної рубки

Кітотомирська область
сництво Червоновольське

ДП "Городницьке лісове господарство"
урочище _____

Квартал № 43 виділ № 40 площа 3.5 гектарів

Порядковий номер дерева	Порода	Ступінь товщини стовбурів, см			Категорія стану дерева, підстава для вибору	Порядковий номер дерева	Порода	Ступінь товщини стовбурів, см			Категорія стану дерева, підстава для вибору
		ділов	п/діл	дров				ділов	п/діл	дров	
1	Б		28		4 max > 30°						
2	Б			28	5 см. 2.10м.						
3	Б			36	5 - 11 -						
4	Б			32	5 - 11 -						
5	Б			28	5 - 11 -						
6	Б			24	5 - 11 -						
7	Б		28		4 max > 30°						
8	Б	24			4 - 11 -						
9	Б			28	5 см. 2.10м.						
10	Б	28			4 хв. пуга						
11	Б			28	5 см. 2.10м.						
12	Б	24			4 max > 30°						
13	Б	24			4 - 11 -						
14	Б		24		4 - 11 -						
15	Б			40	5 см. 2.10м.						
16	Б		28		4 max > 30°						
17	Б	28			4 - 11 -						
18	Б		24		4 - 11 -						
19	Б	28			4 - 11 -						
20	Б	28			4 - 11 -						
21	Б		40		4 - 11 -						
22	Б			24	5 см. 2.10м.						
23	Б			24	5 - 11 -						
24	Б		28		4 max > 30°						
25	Б	32			4 - 11 -						
26	Б	32			4 - 11 -						
27	Б	32			4 - 11 -						
28	Б			24	5 хв. пуга						
29	Б		28		4 max > 30°						
30	Б										

Всього пронумеровано дерев: двадцять дев'ять

Нумерацію і перелік провели:

М.М. 1-10
(посада)

М. М. 104
(посада)

(посада)

(посада)

В.В.
(підпис)

В.В.
(підпис)

(підпис)

(підпис)

В. М. Радчук
(ініціали та прізвище)

В. М. Радчук
(ініціали та прізвище)

(ініціали та прізвище)

(ініціали та прізвище)

07 10 2021 року

НУМЕРАЦІЙНА ВІДОМІСТЬ ДЕРЕВ,
призначених для вибіркової санітарної рубки

Житомирська область
Лісництво Червоновольське

ДП "Городницьке лісове господарство"
урочище _____

Квартал № 13 виділ № 51 площа 1.4 гектарів

Порядко- вий номер дерев	Порода	Ступінь товщини стовбурів, см			Категорія стану дерева, підстава для вибору		Порядко- вий номер дерев	Порода	Ступінь товщини стовбурів, см			Категорія стану дерева, підстава для вибору	
		ділов	п/діл	дров					ділов	п/діл	дров		
1	Б			28	5	ст. злом							
2	Б			32	5	- 11 -							
3	Д			28	5	- 11 -							
4	Бк			28	5	- 11 -							
5	Б			36	5	- 11 -							
6	Д		32		4	кюх. > 30°							
7	Бк			24	5	ст. , лед.							
8	Бк			24	4	кюх. > 30°							
9	Бк			24	4	- 11 -							
10	Бк			24	4	- 11 -							
11	Бк			24	4	- 11 -							
12	Бк	44			4	- 11 -							

Всього пронумеровано дерев: дванадцять дерев

Нумерацію і перелік провели:

Пол. Лісничого
(посада)

М. Лісн.
(посада)

(посада)

(посада)

СЗОУ
(підпис)

В. В.
(підпис)

(підпис)

(підпис)

В. М. Родчук
(ініціали та прізвище)

В. В. Родчук
(ініціали та прізвище)

(ініціали та прізвище)

(ініціали та прізвище)

07 10 2024 року

НУМЕРАЦІЙНА ВІДОМІСТЬ ДЕРЕВ,
призначених для вибіркової санітарної рубки

Житомирська область
Лісництво Червоновольське

ДП "Городницьке лісове господарство"
урочище _____

Квартал № 44 виділ № 26 площа 07 гектарів

Порядко-вий номер дерев	Порода	Ступінь товщини стовбурів, см			Категорія стану дерева, підстава для вибору		Порядко-вий номер дерев	Порода	Ступінь товщини стовбурів, см			Категорія стану дерева, підстава для вибору	
		ділос	п/діл	дров					ділос	п/діл	дров		
1	Ос			32	6	меліквіз	31	Ос			24	5	ст. з лан.
2	Б			36	6	меліквіз	32	Б			24	5	-11-
3	Ос			36	6	-11-	33	Б			44	5	-11-
4	Ос			32	6	-11-	34	Б			44	5	-11-
5	Ос			36	5	ст. з лан.	35	Ос			46	5	-11-
6	Ос			36	5	-11-	36	Ос			40	5	-11-
7	Ос			32	5	-11-	37	Ос			44	5	-11-
8	Ос			40	5	-11-	38	Ос			36	5	-11-
9	Ос			24	5	ст. з лан.	39	Ос			40	5	-11-
10	Ос			28	5	-11-	40	Ос			44	5	-11-
11	Ос			40	6	кор. білосм.	41	Ос			40	5	-11-
12	Ос			40	6	-11-	42	Ос			44	5	-11-
13	Ос			40	6	меліквіз	43	Б			24	5	-11-
14	Ос			36	6	-11-	44	Ос			48	5	-11-
15	Ос			32	5	ст. з лан.							
16	Ос	36			4	мак > 20°							
17	Ос		36		4	-11-							
18	Ос			48	6	меліквіз							
19	Ос			40	6	-11-							
20	Ос			40	5	ст. з лан.							
21	Б			36	6	кор. білосм.							
22	Б			24	5	ст. з лан.							
23	Ос			40	6	меліквіз							
24	Ос			36	6	-11-							
25	Б			44	5	ст. з лан.							
26	Ос			24	5	-11-							
27	Ос			48	5	-11-							
28	Ос			40	5	-11-							
29	Ос			32	5	-11-							
30	Ос			40	5	-11-							

Всього пронумеровано дерев: сорок чотирьох дерев
Нумерацію і перелік провели:

Пом. 1-20
(посада)

М. Ліс.
(посада)

(посада)

(посада)

РЗК
(підпис)

РЗК
(підпис)

(підпис)

(підпис)

В. М. Богачук
(ініціали та прізвище)

В. М. Богачук
(ініціали та прізвище)

(ініціали та прізвище)

(ініціали та прізвище)

07 10 2021 року

НУМЕРАЦІЙНА ВІДОМІСТЬ ДЕРЕВ,
призначених для вибіркової санітарної рубки

Житомирська область
Лісництво **Городницьке**

ДП "Городницьке лісове господарство"
урочище

Квартал № **4** виділ № **12** площа **7,5** гектарів

Порядковий номер дерева	Порода	Ступінь товщини стовбура, см			Категорія стану дерева, підстава для вибору	Порядковий номер дерева	Порода	Ступінь товщини стовбура, см			Категорія стану дерева, підстава для вибору	
		ділянка	підлі	дрова				ділянка	підлі	дрова		
1	сосна	40			7	хвощ	сосна	44			4	мелх кошик
2	-	40			9	-	-	42			4	кошик ошк
3	береза			36	5	стовбур	43	сосна		36	6	келік біл
4	-			36	5	-	44	сосна	36		4	мелх см 730°
5	-	44			7	вис тм в к	45	-	40		4	-
6	-	28			4	-	46	береза	24		4	вис тм в к
9	сосна			36	5	ст едм	47	к в	28		4	-
8	-			32	5	вис тм в к	48	-	32		4	-
9	-			36	5	-	49	-	32		4	-
10	-			40	5	-	50	-	44		4	мелх см 730°
11	-			36	5	-	51	-	32		4	-
12	-			28	5	-	52	сосна	40		4	вис см 730°
13	-			36	5	-	53	к в	44		4	кошик ошк
14	-			32	5	-	54	-		32	5	вис тм в к
15	-			40	5	-	59	береза		32	6	келік біл
16	-			48	5	-	56	-	24		4	мелх см 730°
17	-			28	5	-	57	сосна	28		4	вис тм в к
18	-			36	5	-	58	-		28	5	вис тм в к
19	-	40			4	кошик ошк	59	-	32		4	хвощ вис тм в к
20	-			28	5	вис тм в к	60	-	32		4	хвощ вис тм в к
21	-			28	5	ст вис тм в к	61	-		28	5	вис тм в к
22	-			44	5	вис тм в к	62	береза	32		4	мелх см 730°
23	-			28	5	-	63	сосна	28		4	вис тм в к
24	-			24	5	-	64	береза	28		4	мелх см 730°
25	-	32			4	мелх см 730°	65	сосна		24	5	вис тм в к
26	-	36			4	хвощ вис тм в к	66	-	40		4	вис тм в к
27	хвощ	32			4	вис тм в к	67	береза		32	6	келік біл
28	береза			36	6	келік біл	68	сосна	28		4	мелх кошик
29	сосна			28	5	вис тм в к	69	-	44		4	кошик ошк
30	сосна	40			4	кошик ошк	70	-	44		4	мелх кошик
31	-	44			4	хвощ вис тм в к	71	-		24	5	вис тм в к
32	-			24	5	вис тм в к	72	-	32		4	хвощ вис тм в к
33	-	36			4	кошик ошк	73	-		24	5	вис тм в к
34	-	44			4	хвощ вис тм в к	74	-		28	5	-
35	-	44			4	хвощ вис тм в к	75	-		32	5	-
36	береза	24			4	вис тм в к	76	-	36		4	хвощ вис тм в к
37	к в	28			4	-	77	-	44		4	-
38	-	40			4	-	78	береза	28		4	мелх кошик
39	сосна	36			4	мелх см 730°	79	сосна	44		4	мелх кошик
40	-	40			4	мелх кошик	80	-	36		4	мелх см 730°

Всього прокумеровано дерев

Нумерація і перелік дерев:

1-1111
(посада)
1014 1-20
(посада)
11-1111
(посада)

(підпис)
(підпис)
(підпис)
(підпис)

Булдінський Р.М.
(підпис та прізвище)
Горбаченко Т.М.
(підпис та прізвище)
Корнієвський В.Г.
(підпис та прізвище)

22 04

2021 року

НУМЕРАЦІЙНА ВІДОМІСТЬ ДЕРЕВ,
призначених для вибіркової санітарної рубки

Житомирська область
Лісництво Городницьке

ДП "Городницьке лісове господарство"
урочище _____

Квартал № 4 виділ № 13 площа 7.5 гектарів

Порядковий номер дерева	Порода	Ступінь товщини стовбура, см			Категорія стану дерева, підстава для вибору	Порядковий номер дерева	Порода	Ступінь товщини стовбура, см			Категорія стану дерева, підстава для вибору
		ділов	п/діл	дрова				ділов	п/діл	дрова	
81	сосна	44			4 нахил > 30°	121	береза	32			4 м'як пошкод.
82	-			40	5 вист. стовбура	122	-	28			4 вист. стовбура
83	-			24	5 -	123	сосна	28			4 вист. стовбура
84	-	40			4 м'як пошкод.	124	-	32			4 м'як пошкод.
85	-	48			9 вист. стовбура	125	дуб		36	5 вист. стовбура	
86	береза	32			4 нахил > 30°						
87	сосна			32	5 вист. стовбура						
88	-			32	5 -						
89	-			40	5 -						
90	-	40			4 вист. стовбура						
91	-	36			4 нахил > 30°						
92	-	36			4 нахил > 30°						
93	-	36			4 вист. стовбура						
94	-			36	5 вист. стовбура						
95	-			36	5 вист. стовбура						
96	береза			32	6 нехиліве						
97	сосна	64			4 суходол						
98	-	56			4 -						
99	-	32			4 нахил > 30°						
100	-	32			4 -						
101	-	32			4 вист. стовбура						
102	-			32	5 вист. стовбура						
103	береза	32			4 нахил > 30°						
104	-			24	6 нехиліве						
105	-			28	6 -						
106	сосна	48			4 вист. стовбура						
107	-	28			4 вист. стовбура						
108	-	36			4 вист. стовбура						
109	-	32			4 нахил > 30°						
110	береза	32			4 нахил > 30°						
111	-	36			4 нахил > 30°						
112	-			32	6 нехиліве						
113	-	32			4 нахил > 30°						
114	сосна	32			4 вист. стовбура						
115	береза	32			4 нахил > 30°						
116	сосна	28			4 вист. стовбура						
117	-			40	5 вист. стовбура						
118	-			36	5 -						
119	-	44			4 м'як пошкод.						
120	береза	32			4 нахил > 30°						

Всього прокумеровано дерев: СМО вбачає не тільки

Нумерація і перевірка проваг:

П-200
(посада)
Ром А-20
(посада)
М. М. С. С.
(посада)
(посада)

Б. М. С. С.
(посада)
Б. М. С. С.
(посада)
Б. М. С. С.
(посада)
(посада)

Б. М. С. С. Р. М.
(посада та проваг)
Б. М. С. С. М. М.
(посада та проваг)
Б. М. С. С. В. Т.
(посада та проваг)
(посада та проваг)

22 09

2021 року

НУМЕРАЦІЙНА ВІДОМІСТЬ ДЕРЕВ,
призначених для вибіркової санітарної рубки

Житомирська область
Лісництво **Городницьке**

ДП "Городницьке лісове господарство"
урочище _____

Квартал № **8** виділ № **12** площа **3,0** гектарів

Горизонтальний номер дерева	Порода	Ступінь товщини стовбурів, см			Категорія стану дерева, підстава для вибору	Горизонтальний номер дерева	Порода	Ступінь товщини стовбурів, см			Категорія стану дерева, підстава для вибору
		ділов	п/діл	дров				ділов	п/діл	дров	
1	Білий			44	5	Хворі кущі	41	Білий		32	5
2	—	44			4	Хворі кущі	42	—	36		4
3	—	36			4	—	43	—	32		5
4	—		32		5	Опідрані кущі	44	—	28		5
5	—		32		5	—	45	—	28		5
6	—	28			4	Хворі кущі	46	—	24		5
7	—	44			4	Хворі кущі	47	—	32		4
8	—	24			4	—	48	—	36		4
9	—	24			4	—	49	—	36		4
10	—	28			4	—	50	—		24	5
11	—		32		5	Опідрані кущі	51	—		28	5
12	—		36		5	—	52	—		32	5
13	—			40	5	—	53	—		36	5
14	—			36	5	—	54	—	32		4
15	—			32	5	Хворі кущі	55	—		24	5
16	—	28			4	Опідрані кущі	56	—		24	5
17	—	24			4	Хворі кущі					
18	—	24			4	—					
19	—	24			4	—					
20	—		28		5	Опідрані кущі					
21	—		24		5	—					
22	—		32		5	—					
23	—	36			4	Хворі кущі					
24	—			36	5	Опідрані кущі					
25	—		32		5	—					
26	—		24		5	—					
27	—	28			4	Хворі кущі					
28	—	32			4	—					
29	—	36			4	—					
30	—	40			4	—					
31	—	44			4	—					
32	—	32			4	—					
33	—			28	5	Хворі кущі					
34	—			32	5	—					
35	—			36	5	—					
36	—			36	5	—					
37	—			32	5	Опідрані кущі					
38	—			28	5	—					
39	—			24	5	—					
40	—			24	5	Хворі кущі					

Всього пронумеровано дерев: **156**

Нумерацію і перелік провели:

Д. М. М. (посада)
С. М. М. (посада)
М. М. М. (посада)

М. М. М. (підпис)
М. М. М. (підпис)
М. М. М. (підпис)

М. М. М. (підпис)
М. М. М. (підпис)
М. М. М. (підпис)

2021 року

НУМЕРАЦІЙНА ВІДОМІСТЬ ДЕРЕВ,
призначених для вибіркової санітарної рубки

Житомирська область
Лісництво **Городницьке**

ДП "Городницьке лісове господарство"

урочище

Квартал № 8 виділ № 24 площа 2,1 гектарів

Порядковий номер дерева	Порода	Ступінь товщини стовбурів, см			Категорія стану дерева, підстава для вибору	Порядковий номер дерева	Порода	Ступінь товщини стовбурів, см			Категорія стану дерева, підстава для вибору
		ділов	п/діл	дров				ділов	п/діл	дров	
1	сосна	44			4	41	сосна			24	5
2	—		40		5						
3	—	44			4						
4	—	44			4						
5	—			44	5						
6	—			36	5						
7	—	56			4						
8	—	36			4						
9	—		40		5						
10	—		36		5						
11	—	36			4						
12	—	36			4						
13	—	40			4						
14	—			44	5						
15	—			40	5						
16	—	32			4						
17	—		40		5						
18	—			44	5						
19	—	44			4						
20	—		36		4						
21	—			44	5						
22	—	56			4						
23	—			24	5						
24	—			28	5						
25	—			24	5						
26	—			24	5						
27	—			28	5						
28	—			28	5						
29	—			28	5						
30	—	24			5						
31	—	24			5						
32	—	36			5						
33	—		32		5						
34	—		28		4						
35	—	24			4						
36	—	24			4						
37	—	28			5						
38	—	32			4						
39	—		32		5						
40	—		24		5						

Всього пронумеровано дерев: сорок одне (41)

Нумерацію і перелік провели:

А. Чис (посада)
Ст. Мис (посада)
М. Мис (посада)

[Підпис] (підпис)
[Підпис] (підпис)
[Підпис] (підпис)

Бурякський Р.М. (ініціали та прізвище)
Монастирський М.Д. (ініціали та прізвище)
Гавришків М.М. (ініціали та прізвище)

НУМЕРАЦІЙНА ВІДОМІСТЬ ДЕРЕВ,
призначених для вибіркової санітарної рубки

Житомирська область
Лісництво **Городницьке**

ДП "Городницьке лісове господарство"

урочище

Квартал № 30 виділ № 11 площа 6.8 гектарів

Порядко-вий номер дерев	Порода	Ступінь товщини стовбурів, см		Категорія стану дерева, підстава для вибору	Порядко-вий номер дерев	Порода	Ступінь товщини стовбурів, см		Категорія стану дерева, підстава для вибору
		ділове	п/діл дров				ділове	п/діл дров	
81	сосна		27	5	сосна		27	5	хворе рудо
82	-		28	5	122	-	32	4	похв > 30°
83	-		44	5	123	-	44	4	хворе нове зм
84	-	36		5	124	-	32	4	хворе свіжне
85	-	36		4	125	-	32	5	хворе рудо
86	-	40		4	126	-	40	5	-
87	-	36		5	127	-	32	4	хворе нове зм
88	-	32		5	128	-	40	5	сосна рудо
89	-	28		4	129	-	36	5	-
90	-	27		4	130	-	40	4	хворе свіжне
91	-	40		5	131	-	28	5	сосна рудо
92	-	44		5					
93	-	36		4					
94	-	36		4					
95	-	32		4					
96	-	32		4					
97	-	40		5					
98	-	40		5					
99	-	36		4					
100	-	36		5					
101	-	36		4					
102	-	36		4					
103	-	44		4					
104	-	40		5					
105	-	44		4					
106	-		48	5					
107	-		40	5					
108	-	36		5					
109	-	40		5					
110	-	36		4					
111	-	40		4					
112	-	36		4					
113	-	44		5					
114	-	40		4					
115	-		40	5					
116	-		40	5					
117	-		24	5					
118	-	40		4					
119	-	44		5					
120	-	44		4					

Всього пронумеровано дерев: 131

Нумерацію і перелік провели:

Н. М. М. (посада)
Ст. М. М. (посада)
М. М. М. (посада)
(посада)

(підпис)
(підпис)
(підпис)
(підпис)

Булбас Р. М. (ініціали та прізвище)
Лісничий М. М. (ініціали та прізвище)
Лісничий А. З. (ініціали та прізвище)

26

03

2021 року

НУМЕРАЦІЙНА ВІДОМІСТЬ ДЕРЕВ,
призначених для вибіркової санітарної рубки

Житомирська область
Лісництво **Городницьке**

ДП "Городницьке лісове господарство"

урочище

Квартал № **17** виділ № **9** площа **2.3** гектарів

Порядковий номер дерева	Порода	Ступінь товщини стовбурів, см		Категорія стану дерева, підстава для вибору	Порядковий номер дерева	Порода	Ступінь товщини стовбурів, см		Категорія стану дерева, підстава для вибору
		ділов/діл	дров				ділов/діл	дров	
1	сосна		29	5	гост острокорі				
2	береза		24	6	хв. хв. в				
3	-н		40	6	-н				
4	сосна	44		4	розкві утвор				
5	-н	24		4	висхідні крони				
6	-н	24		4	нахил > 30°				
7	-н		44	5	гост острокорі				
8	-н		24	5	-н				
9	-н		28	5	-н				
10	-н		28	5	-н				
11	-н		36	5	ст злам				
12	береза		36	6	хв. хв. в				
13	сосна		24	5	гост острокорі				
14	-н		52	5	гост острокорі				
15	-н		32	5	-н				
16	-н		64	5	-н				
17	-н		32	5	-н				
18	-н	52		4	розкві утвор				
19	береза		36	5	гост острокорі				
20	-н		32	5	-н				
21	сосна		44	5	гост острокорі				
22	-н		28	5	-н				
23	-н		28	5	-н				
24	-н		32	5	-н				
25	-н	32		4	мел пошкод				
26	-н	28		4	-н				
27	-н	32		4	-н				
28	-н	24		4	нахил понад 30°				
29	-н		28	5	гост острокорі				
30	-н		32	5	-н				
31	-н		32	5	-н				
32	-н		44	5	нахил ст > 30° гост острокорі				
33	-н		24	5	-н				
34	-н		36	5	-н				
35	-н	36		4	розкві утвор				

Всього позначено дерев: _____

Нумерація перевірена: _____

П. М. М.

Розч. П. 20

М. М. С.

Городницьке лісове господарство (35)

[Signature]
Городницьке лісове господарство

Городницьке Р. М.

Городницьке П. М.

Городницьке В. Г.

03 .. 03

Р. М.

НУМЕРАЦІЙНА ВІДОМІСТЬ ДЕРЕВ,
призначених для вибіркової санітарної рубки

Житомирська область
Лісництво **Городницьке**

ДП "Городницьке лісове господарство"
урочище _____

Квартал № **23** виділ № **22.2** площа **2.4** гектарів

Порядковий номер дерева	Порода	Ступінь товщини стовбурів, см			Категорія стану дерева, підстава для вибору		Порядковий номер дерева	Порода	Ступінь товщини стовбурів, см			Категорія стану дерева, підстава для вибору	
		ділок	п/діл	дрова					ділок	п/діл	дрова		
1	сосна	24			4	НХХ см > 300							
2	-	24			4	-							
3	-	28			4	-							
4	-			28	5	см згідно							
5	-			24	5	-							
6	-	28			4	НХХ см > 300							
7	-	32			4	-							
8	-	28			4	-							
9	-	24			4	-							
10	-			28	5	см згідно							
11	-			32	5	-							
12	-	28			4	НХХ см > 300							
13	-	24			4	-							
14	-	28			4	-							
15	-	28			4	-							
16	-	32			4	-							
17	-	24			4	-							
18	-	24			4	-							
19	-	28			4	-							
20	-			28	5	см згідно							
21	-			24	5	-							
22	-	28			4	НХХ см > 300							
23	-	24			4	-							
24	-	28			4	-							
25	-	24			4	-							

Всього пронумеровано дерев: **зводять перелік (25)**

Нумерацію і перелік провели:

А. Ган
(посада)
Пом. А. 20
(посада)
М. М.
(посада)

Бойчук Р. 14
(підпис)
Товбичий Т. М.
(підпис)
Смолярський І. Б.
(підпис)

Бойчук Р. 14
(підпис та прізвище)
Товбичий Т. М.
(підпис та прізвище)
Смолярський І. Б.
(підпис та прізвище)

27 **09**

2021 року

НУМЕРАЦІЙНА ВІДОМІСТЬ ДЕРЕВ,
призначених для вибіркової санітарної рубки

Житомирська область
Лісництво **Городницьке**

ДП "Городницьке лісове господарство"
уроцище

Квартал № 26 виділ № 37 площа 5.4 гектарів

Порядковий номер дерева	Порода	Ступінь товщини стовбура, см			Категорія стану дерева, підстава для вибору	Порядковий номер дерева	Порода	Ступінь товщини стовбура, см			Категорія стану дерева, підстава для вибору
		діл	п/діл	дрова				діл	п/діл	дрова	
1	Білка	28			4	41	Білка	28			4
2	-	28			4	42	Сосна		40	5	7
3	-	28			4	43	Білка		24	5	7
4	-	32			4	44	Білка	32			4
5	Сосна			32	5	45	-		24	5	7
6	Білка	32			4	46	-	24			4
7	-	32			4	47	-	24			4
8	-			24	5	48	-	52			4
9	-			36	5	49	-	28			4
10	-	24			4	50	-		28	5	7
11	-	32			4	51	-		28	5	7
12	-	36			4	52	-	32			4
13	-	18			4	53	-	28			4
14	-			28	5	54	-		36	5	7
15	-	28			4	55	-		32	5	7
16	-	24			4	56	-		32	5	7
17	-	32			4	57	-	36			4
18	-			24	5	58	-	32			4
19	-			24	5	59	-	40			4
20	-	28			4	60	Сосна		32	5	7
21	-	28			4	61	-		28	5	7
22	-	28			4	62	-		28	5	7
23	-			24	4	63	-		32	5	7
24	-	24			4						
25	Сосна			40	5						
26	-			32	5						
27	Білка	24			4						
28	-	24			4						
29	-	24			4						
30	-	24			4						
31	-			24	5						
32	Білка			28	6						
33	-			40	6						
34	Білка	32			4						
35	-	24			4						
36	-	24			4						
37	-	28			4						
38	-	32			4						
39	-	24			4						
40	-	36			4						

Всього пронумеровано дерев: 163

Нумерацію і перелік провели:

Н. Г. (посада)
П. П. (посада)
М. П. (посада)

(підпис)
(підпис)
(підпис)

Б. П. (підпис)
П. П. (підпис)
В. П. (підпис)

НУМЕРАЦІЙНА ВІДОМІСТЬ ДЕРЕВ,
призначених для вибіркової санітарної рубки

Лісництво Городницьке

ДП "Городницьке лісове господарство"
урочище

Квартал № 26 виділ № 47.1 площа 5.0 гектарів

Порядковий номер дерева	Порода	Ступінь товщини стовбура, см		Категорія стану дерева, підстава для вибору	Порядковий номер дерева	Порода	Ступінь товщини стовбура, см		Категорія стану дерева, підстава для вибору
		ділов./п/діл	дров.				ділов./п/діл	дров.	
1	сосна	90		4 хвост свім зрост	41	сосна		28	5 часті опаді кори
2	-	90		4 -	42	-	32		4 нах ст 730°
3	-	56		7 -	43	-		28	5 часті опаді кори
4	-		44	5 часті опаді кори	44	-		24	5 часті опаді кори
5	-		36	5 -	45	-	24		4 нах ст 730°
6	-		36	5 часті опаді кори	46	-		28	5 часті опаді кори
7	-		32	5 часті опаді кори	47	-	32		4 нах ст 730°
8	-	28		5 часті опаді кори	48	-	40		4 -
9	-	32		4 часті опаді кори	49	-	36		4 часті опаді кори
10	-		56	5 часті опаді кори	50	-		24	5 часті опаді кори
11	-		44	5 -	51	-		40	5 -
12	-		28	5 часті опаді кори	52	-		32	5 часті опаді кори
13	-		44	5 часті опаді кори	53	-		36	5 -
14	-	32		4 часті опаді кори	54	-	52		5 часті опаді кори
15	-		44	5 часті опаді кори	55	-		24	5 часті опаді кори
16	-		40	5 -	56	-		28	5 -
17	-		40	5 часті опаді кори	57	-	32		4 нах ст 730°
18	-	90		4 часті опаді кори	58	-		28	5 часті опаді кори
19	-	44		5 часті опаді кори	59	-	40		4 часті опаді кори
20	-		28	5 часті опаді кори	60	-		28	5 часті опаді кори
21	береза		32	6 часті опаді кори	61	-	40		5 часті опаді кори
22	сосна	52		5 часті опаді кори	62	-		24	5 часті опаді кори
23	-	52		4 часті опаді кори	63	-		36	5 -
24	-		28	5 часті опаді кори	64	-		40	5 -
25	-		32	5 -	65	-		28	5 -
26	-		28	5 -	66	-	32		4 часті опаді кори
27	-		32	5 -	67	-		44	5 часті опаді кори
28	-		28	5 -	68	-		28	5 часті опаді кори
29	-		28	5 -	69	-		32	5 -
30	-		28	5 -	70	-	40		4 часті опаді кори
31	-		32	5 -	71	-		44	5 часті опаді кори
32	-	90		4 часті опаді кори	72	-		32	5 часті опаді кори
33	-	40		4 часті опаді кори	73	-		44	5 -
34	-	52		4 часті опаді кори	74	-	32		4 часті опаді кори
35	-	32		4 -	75	-	36		4 часті опаді кори
36	-		28	5 часті опаді кори	76	-		24	5 часті опаді кори
37	-		90	5 -	77	-		32	5 -
38	-		40	5 -	78	-		40	5 часті опаді кори
39	-	36		4 часті опаді кори	79	-		32	5 -
40	-	32		4 часті опаді кори	80	-		32	5 -

Всього облікованих дерев: _____
Нумерація і перевірка: _____

НУМЕРАЦІЙНА ВІДОМІСТЬ ДЕРЕВ,
призначених для збіркової санітарної рубки

Житомирська область
Лісництво Городишківське

ДП "Городишківське лісове господарство"
урочище

Квартал № 26 виділ № 47.2 площа 5.0 гектарів

Порядковий номер дерева	Порода	Ступінь товщини стовбурів, см		Категорія стану дерева, підстава для вибору	Порядковий номер дерева	Порода	Ступінь товщини стовбурів, см		Категорія стану дерева, підстава для вибору
		ділов./підл.	дров.				ділов./підл.	дров.	
81	СОНД	24	5	вис > 30°	121	СОНД	36	5	вис стовбур
82	-	24	5	вис стовбур	122	-	32	5	-
83	-	32	5	-	123	-	28	5	-
84	-	40	5	ст з відл.	124	-	24	5	-
85	-	36	5	вис стовбур	125	-	24	5	-
86	-	32	5	-	126	-	28	5	-
87	-	36	5	-	127	-	24	5	-
88	-	24	5	-	128	-	28	4	вис стовбур
89	-	40	5	вис стовбур	129	-	28	4	-
90	-	40	5	вис стовбур	130	-	32	4	-
91	-	28	5	-	131	-	32	5	-
92	-	52	5	-	132	-	32	5	-
93	-	24	5	-	133	-	28	5	-
94	-	52	5	-	134	-	24	5	-
95	-	28	5	-	135	-	28	5	ст з відл.
96	-	28	5	-	136	-	28	4	вис стовбур
97	-	40	5	-					
98	-	36	5	-					
99	-	24	5	-					
100	-	24	5	-					
101	-	24	4	вис стовбур					
102	-	28	4	-					
103	-	24	5	ст з відл.					
104	-	28	5	вис стовбур					
105	-	36	5	-					
106	-	24	5	-					
107	-	28	5	-					
108	-	24	4	вис стовбур					
109	-	28	4	вис стовбур					
110	-	32	4	вис стовбур					
111	-	32	4	вис стовбур					
112	-	32	5	ст з відл.					
113	-	32	5	вис стовбур					
114	-	28	5	-					
115	-	28	5	-					
116	-	24	5	-					
117	-	36	5	-					
118	-	32	5	-					
119	-	32	4	вис стовбур					
120	-	28	4	вис стовбур					

Всього проінвентаризовано дерев

М.П. Л-гос

Пач. Л-гос

М.П. Л-гос

(Signature)
М.П. Л-гос

Будайчук Р.М.

Будайчук Р.М.

Медведовський В.В.

НУМЕРАЦІЙНА ВІДОМІСТЬ ДЕРЕВ,
призначених для збиркової санітарної рубки

Житомирська область
Лісництво Городницьке

ДП "Городницьке лісове господарство"
урочище

Квартал № 46 виділ № 48 площа 3,0 гектарів

Порядковий номер дерева	Порода	Ступінь товщини стовбура, см			Категорія стану дерева, підстава для вибору	Порядковий номер дерева	Порода	Ступінь товщини стовбура, см			Категорія стану дерева, підстава для вибору	
		ділог	п/діл	дров				ділог	п/діл	дров		
1	осиця			32	5	Красна ялина	41	осиця		32	5	Опаша ялина
2	—			36	5	—	42	—	32		4	Мокрі б'яки
3	—	40			4	Красна ялина	43	—		40	5	Красна ялина
4	—			32	5	Красна ялина	44	—		32	5	—
5	—	82			4	Красна ялина	45	—	28		4	Красна ялина
6	—			36	5	Красна ялина	46	—	32		4	—
7	—			32	5	Опаша ялина	47	—	36		4	—
8	—			36	5	Мокрі б'яки	48	—		32	5	Красна ялина
9	—	32			4	Красна ялина	49	—		32	5	—
10	—	36			4	—	50	—	24		4	Мокрі б'яки
11	—			32	5	Красна ялина	51	—		32	5	Красна ялина
12	—			32	5	—	52	—		32	5	Опаша ялина
13	—	40			4	Красна ялина	53	—	36		4	Красна ялина
14	—			36	5	Опаша ялина	54	—		32	5	Опаша ялина
15	—			32	5	—	55	—		32	5	Красна ялина
16	—	32			4	Опаша ялина	56	—	28		5	Красна ялина
17	—	32			4	—	57	—	36		4	Мокрі б'яки
18	—			36	5	Опаша ялина	58	—		32	5	Красна ялина
19	—			32	5	—	59	—		36	5	—
20	—			36	4	Красна ялина	60	—		32	5	Опаша ялина
21	—			32	5	Красна ялина	61	—		32	5	Красна ялина
22	—	36			4	Мокрі б'яки	62	—	32		4	Мокрі б'яки
23	—			32	5	Красна ялина	63	—	28		4	—
24	—			32	5	—						
25	—			32	5	—						
26	—			32	5	—						
27	—	32			4	Красна ялина						
28	—	32			4	—						
29	—	40			4	—						
30	—			32	5	Опаша ялина						
31	—			36	5	—						
32	—			32	5	Красна ялина						
33	—			32	5	—						
34	—	40			4	Красна ялина						
35	—			36	5	Опаша ялина						
36	—	36			4	Красна ялина						
37	—	32			4	—						
38	—			40	5	Опаша ялина						
39	—			36	5	—						
40	—			32	5	—						

Всього пронумеровано дерев: 163
Нумерацію і перелік провели:

А. Губ (посада)
Ст. М. Мис (посада)
Н. Мис (посада)

(підпис)
(підпис)
(підпис)

Будабчик Р.Н. (ініціали та прізвище)
Мокорчик М.В. (ініціали та прізвище)
Бабенко О.В. (ініціали та прізвище)

НУМЕРАЦІЙНА ВІДОМІСТЬ ДЕРЕВ,
призначених для вибіркової санітарної рубки

Житомирська область
Лісництво Городницьке

ДП "Городницьке лісове господарство"

урочище

Квартал № 59 виділ № 6 площа 1,2 гектарів

Горділо вий номер дерев	Порода	Ступінь товщини ствелу, см			Категорія стану дерева, підстава для вибору	Горділо вий номер дерев	Порода	Ступінь товщини ствелу, см			Категорія стану дерева, підстава для вибору
		діск	п/діл	древ				діск	п/діл	древ	
1	сосна	36			4 Хвостик	41	сосна	36			4 Хвостик
2	—		36		5 Хвостик	42	—	36			4 —
3	—		36		5 —	43	—			36	5 Опаси
4	—	28			4 Хвостик	44	—	40			4 Хвостик
5	—			36	5 Хвостик						
6	—			28	5 —						
7	—		24		5 —						
8	—			36	5 —						
9	—			36	5 Хвостик						
10	—	40			4 Хвостик						
11	—	28			4 —						
12	—		24		5 Хвостик						
13	—	32			4 Хвостик						
14	—		32		5 Хвостик						
15	—	28			4 Хвостик						
16	—			36	5 Хвостик						
17	—	36			4 Хвостик						
18	—	32			4 —						
19	—			32	5 Опаси						
20	—			28	5 —						
21	—		36		4 Хвостик						
22	—			28	5 Хвостик						
23	—	40			4 Хвостик						
24	—			36	5 Хвостик						
25	—	32			4 Хвостик						
26	—		36		4 —						
27	—	36			4 Хвостик						
28	—			32	5 Хвостик						
29	—			44	5 —						
30	—			36	5 —						
31	—			40	5 —						
32	—		28		5 —						
33	—		24		5 —						
34	—	40			4 Хвостик						
35	—	36			4 —						
36	—	32			4 —						
37	—	28			4 —						
38	—			24	5 Хвостик						
39	—			32	5 —						
40	—			28	5 —						

Всього пронумеровано дерев: 44

Нумерацію і перелік провели:

А. М. М. (посада)
С. М. М. А. 4 (посада)
М. М. М. (посада)
_____ (посада)

Б. М. М. (підпис)
М. М. М. (підпис)
М. М. М. (підпис)
_____ (підпис)

Б. М. М. Р. М. (підпис)
М. М. М. М. М. (підпис)
Б. М. М. М. М. (підпис)
_____ (підпис)

НУМЕРАЦІЙНА ВІДОМІСТЬ ДЕРЕВ,
призначених для вибіркової санітарної рубки

Житомирська область
Лісництво **Городницьке**

ДП "Городницьке лісове господарство"

урочище

Квартал № 59 виділ № 93 площа 4.2 гектарів

Порядковий номер дерева	Порода	Ступінь товщини стовбура, см			Категорія стану дерева, підстава для вибору	Порядковий номер дерева	Порода	Ступінь товщини стовбура, см			Категорія стану дерева, підстава для вибору	
		ділов	п/діл	дров				ділов	п/діл	дров		
1	СОСНА			52	5	28 см стовбур	41	СОСНА		32	5	28 см стовбур
2	-	40			4	підкорінь	42	-		28	5	-
3	-			60	5	28 см стовбур	43	-		32	5	-
4	-	44			4	підкорінь	44	-		48	5	-
5	-	44			4	підкорінь > 30°	45	-	48		4	28 см стовбур
6	-	40			4	підкорінь	46	-		24	5	28 см стовбур
7	-	40			4	28 см стовбур	47	-		28	5	-
8	-	44			4	підкорінь	48	-		32	5	-
9	-		44	5	28 см стовбур	49	-			24	5	-
10	-	24			4	підкорінь	50	-	40		4	підкорінь
11	-			40	5	28 см стовбур	51	-	36		4	-
12	-			24	5	28 см стовбур	52	-	40		4	-
13	-	28			4	підкорінь	53	-	32		4	підкорінь
14	-	40			4	підкорінь	54	-	36		4	підкорінь
15	-	32			4	підкорінь	55	-		40	5	28 см стовбур
16	БЕРЕЗА			32	6	підкорінь	56	-		24	5	-
17	СОСНА	36			4	підкорінь	57	-		40	5	-
18	-	40			4	-	58	-		32	5	-
19	-	28			4	підкорінь	59	-		52	5	-
20	-	44			4	підкорінь	60	-		40	5	-
21	-			36	5	28 см стовбур	61	-		32	5	-
22	-			24	5	-	62	-		32	5	-
23	-			32	5	ст. заповнений	63	-		28	5	-
24	-	32			4	підкорінь	64	840		40	5	ст. заповнений
25	-			52	5	28 см стовбур	65	-		28	5	-
26	-			52	5	-	66	СОСНА		28	5	28 см стовбур
27	-	40			4	підкорінь	67	-		40	5	-
28	-			52	5	28 см стовбур	68	-		32	5	-
29	-			40	5	-	69	-		28	5	-
30	-			32	5	28 см стовбур	70	-	32		4	підкорінь
31	-			32	5	-	71	-	28		4	підкорінь
32	-	36			4	підкорінь	72	-	28		4	-
33	-	32			4	підкорінь > 30°	73	-	32		4	підкорінь
34	-	52			4	підкорінь	74	-		40	5	28 см стовбур
35	-			32	5	28 см стовбур	75	-		28	5	28 см стовбур
36	-			24	5	-	76	-		28	5	-
37	-			36	5	-	77	-		32	5	-
38	-	48			4	підкорінь	78	-		32	5	ст. заповнений
39	-			52	5	28 см стовбур	79	-		28	5	28 см стовбур
40	-			36	5	-						

Всього пронумеровано дерев:

Нумерацію і перелік провели:

Л. М. М. (посада)
Полі. А. 20 (посада)
М. М. М. (посада)
(посада)

С. М. М. (посада)
(посада)
(посада)
(посада)

Б. М. М. (посада)
(посада)
(посада)
(посада)

28 09

2021 року

НУМЕРАЦІОНА ВІДОМІСТЬ ДЕРЕВ
призначених для вибіркової санітарної рубки

Житомирська область
Лісництво Городницьке

ДП "Городницьке лісове господарство"
урочище _____

Квартал № 67 виділ № 30 площа 528 гектарів

№	Порода	Ступінь товщини стовбура, см		Категорія стану дерева, підстава для вибору	№	Порода	Ступінь товщини стовбура, см		Категорія стану дерева, підстава для вибору
		ділос	п/діл дров				ділос	п/діл дров	
1	СОСНА	24		4	БІЛІЙКА	41	СОСНА	40	4
2	-		27	5	БІЛІЙКА	42	-	28	5
3	-		32	5	-	43	-	28	5
4	-		32	5	-	44	-	36	5
5	-	48		4	БІЛІЙКА	45	-	28	4
6	БІЛІЙКА	28		4	БІЛІЙКА	46	-	32	5
7	-		28	5	БІЛІЙКА	47	-	32	5
8	-		24	5	-	48	-	44	5
9	СОСНА		40	5	-	49	-	32	5
10	-		32	5	-	50	-	32	5
11	-	32		4	БІЛІЙКА	51	-	36	4
12	-	36		4	БІЛІЙКА	52	-	24	4
13	-		36	5	БІЛІЙКА	53	БІЛІЙКА	28	4
14	-		28	5	-	54	СОСНА	40	4
15	-	28		4	БІЛІЙКА	55	-	48	5
16	-	24		4	-	56	-	32	5
17	-		40	5	БІЛІЙКА	57	-	28	4
18	-		40	5	БІЛІЙКА	58	-	36	4
19	-		24	5	-	59	-	48	4
20	-		36	5	-	60	-	28	5
21	-		24	5	БІЛІЙКА	61	-	24	5
22	-		28	5	БІЛІЙКА	62	-	32	4
23	-	24		4	БІЛІЙКА	63	-	32	4
24	-	36		4	-	64	-	32	5
25	-	36		5	-	65	-	44	4
26	-		32	5	БІЛІЙКА	66	-	36	5
27	-		32	5	БІЛІЙКА	67	-	32	4
28	БІЛІЙКА		32	6	БІЛІЙКА	68	БІЛІЙКА	28	6
29	СОСНА	32		4	БІЛІЙКА	69	БІЛІЙКА	40	4
30	-	36		4	-	70	-	44	4
31	-		36	5	БІЛІЙКА	71	-	32	5
32	-		28	5	-	72	-	40	5
33	-		32	5	-	73	-	28	4
34	БІЛІЙКА	40		4	БІЛІЙКА	74	-	36	5
35	БІЛІЙКА	32		4	-	75	-	36	5
36	-	32		4	-	76	БІЛІЙКА	36	6
37	СОСНА		32	5	БІЛІЙКА	77	БІЛІЙКА	40	5
38	-		44	5	-	78	-	52	4
39	-		28	5	-	79	-	28	4
40	-		52	5	-	80	-	40	4

Всього дерев: _____
Нумерація: _____

Заб. 05/11

НУМЕРАЦІЙНА ВІДОМІСТЬ ДЕРЕВ,
призначених для вибіркового санітарного рубки

Житомирська область
Лісництво Городницьке

ДП "Городницьке лісове господарство"
урочище

Квартал № 60 виділ № 20 площа 5.8 гектарів

Порядковий номер дерева	Порода	Ступінь товщини стовбура, см		Категорія стану дерева, підстава для вибору	Порода	Ступінь товщини стовбура, см		Категорія стану дерева, підстава для вибору
		ділов/діл	дров			ділов/діл	дров	
81	сосна		40	5 часткова пор				
82	-		32	5 -				
83	-		36	5 -				
84	-	28		4 клас 730°				
85	-	28		4 класовий злам				
86	-		32	5 часткова пор				
87	-		24	5 -				
88	-	28		4 класовий злам				
89	-	32		4 -				
90	-		40	5 часткова пор				
91	-		36	5 -				
92	-		32	5 -				
93	-		32	5 -				
94	-	32		4 класовий злам				
95	-	28		4 -				
96	-	28		4 -				
97	-		36	5 класовий злам				
98	-		32	5 -				
99	-	32		4 класовий злам				
100	Біла бер	36		4 класовий злам				
101	-	32		4 -				
102	-	32		4 -				
103	сосна		24	5 ст злам				
104	-		28	5 часткова пор				
105	-	32		4 класовий злам				
106	-	32		4 класовий злам				
107	-	28		4 класовий злам				
108	-	36		4 -				

Всього пронумеровано дерев:

108 (список вписи)

Нумерацію і перелік провели:

Л. Гай
(посада)
Пом. Л. Гай
(посада)
М. Лосі
(посада)

Босі
(посада)

Буряк Р. М.
(посада та провіска)
Босі М. М.
(посада та провіска)
Босі Р. К.
(посада та провіска)

НУМЕРАЦІЙНА ВІДОМІСТЬ ДЕРЕВ,
призначених для вибіркової санітарної рубки

Житомирська область
Лісництво **Городницьке**

ДП "Городницьке лісове господарство"

урочище _____

Квартал № 28 виділ № 7 площа 3.7 гектарів

Порядк. номер дерева	Порода	Ступінь товщини стволу в см			Категорія стану дерева, підстава для вибору	Порядк. номер дерева	Порода	Ступінь товщини стволу в см			Категорія стану дерева, підстава для вибору
		діляч	п/діл	дрова				діляч	п/діл	дрова	
1	сосна	36			4	41	сосна	36			4
2	-		28		5	42	-	36			4
3	-	44			4	43	-		36		5
4	-	36			4	44	-		36		5
5	-	40			4	45	-		40		5
6	-		40		5	46	сосна			32	6
7	-	44			4	47	сосна			36	5
8	-		36		5	48	-		36		5
9	-		36		5	49	-	44			4
10	-		36		5	50	сосна			24	5
11	-	44			7	51	сосна			24	5
12	-	40			4	52	-		28		5
13	-		36		5	53	-		24		5
14	-		24		5	54	-		24		5
15	-		24		5	55	-		32		5
16	-		32		5	56	-		24		5
17	-	40			8						
18	-		28		5						
19	-	44			7						
20	-	36			4						
21	-		32		5						
22	-		32		5						
23	-	36			4						
24	-		28		5						
25	-		32		5						
26	-	32			4						
27	-		32		5						
28	сосна		60		5						
29	сосна	40			4						
30	сосна		24		5						
31	сосна		48		6						
32	сосна		24		5						
33	-	40			4						
34	-	48			4						
35	-	40			4						
36	-		28		5						
37	-		32		5						
38	сосна		36		5						
39	сосна		48		5						
40	-	32			4						

Всього пронумеровано дерев _____

Нумерацію і перевірку провели:

Л. Пили
(посада)
Поч. Л. П.
(посада)
М. М.
(посада)

Богданчук Р.М.
(посада)
Богданчук Р.М.
(посада)
Богданчук Р.М.
(посада)

Богданчук Р.М.
(посада)
Богданчук Р.М.
(посада)
Богданчук Р.М.
(посада)

28.02.2021 року